



AJUNTAMENT
DE VALÈNCIA

Itinerario por los proyectos europeos de València

2023



proyctoseuropeos@valencia.es



Itinerario



A pie 7 km, 1 hora y 20 minutos



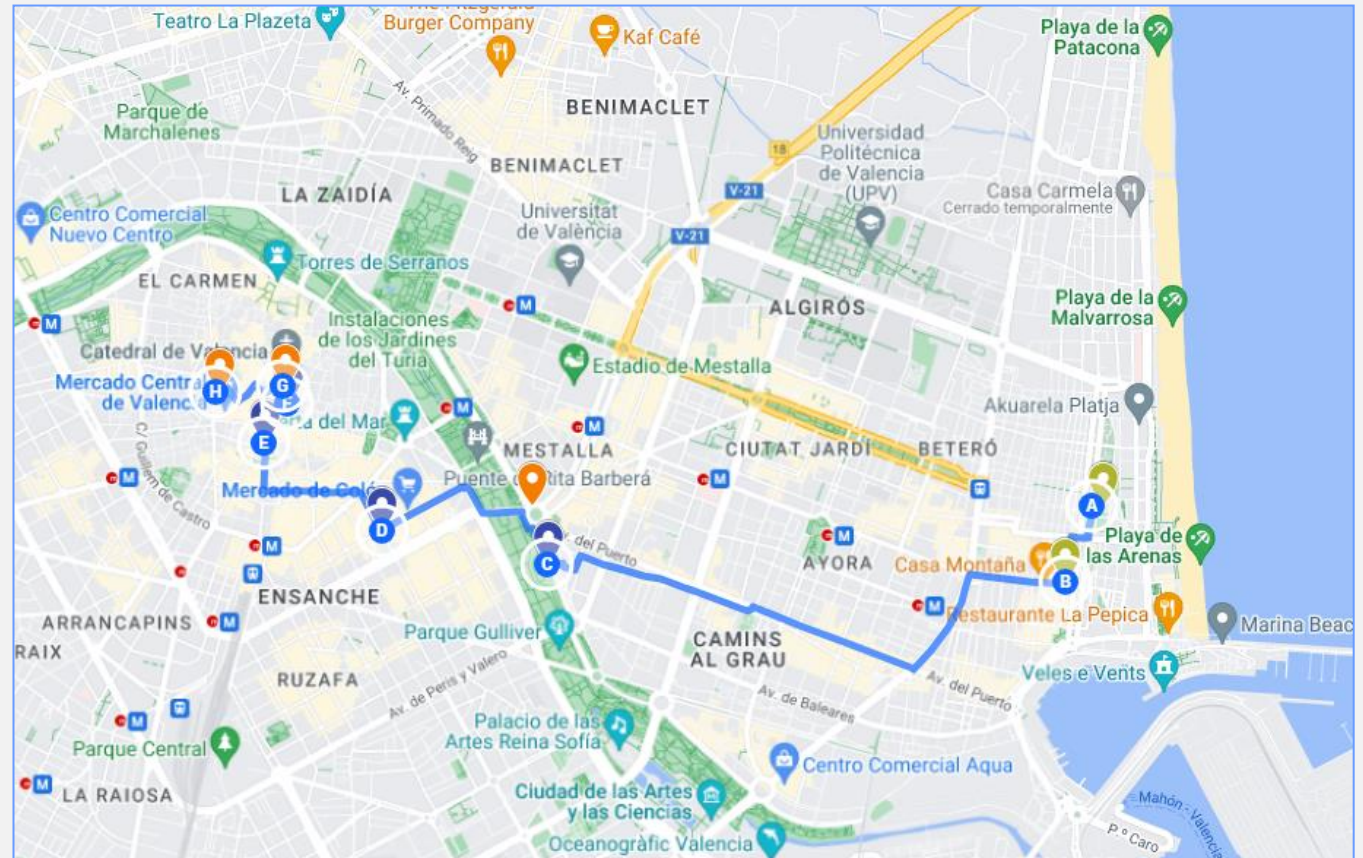
En bicicleta 9 km, 30 minutos



En coche 15 km, 50 minutos

Proyectos más relevantes:

- A) Zona deportiva libre acceso (EDUSI)
- B) Rehabilitación de elementos patrimoniales: Edificio Calle Barraca 53 (EDUSI)
- C) Palau de la Música (NG)
- D) Carril Bici Paseo Alameda (IDAE)
- E) Renovación Calle Isabel la Católica (NG)
- F) Nuevas marquesinas (NG)
- G) Nuevos autobuses eléctricos (NG)
- H) Reordenación Plaza de la Reina (IDAE)
- I) Reordenación Plaza Ciudad de Brujas (IDAE)



REURBANIZACIÓN ÁREA ZONA DEPORTIVA LIBRE ACCESO ENTRE CARRERS DR. LLUCH- BLOC DELS PORTUARIS I ENTRE CARRERS DE PESCADORS-D'EMPAR GUILLEM

Cabañal-Cañamelar, 46011 València



Conversión de un espacio baldío en una parcela ajardinado y deportiva que incluye una pista polideportiva, una zona de patinaje, un rocódromo y diferente equipamiento deportivo de exterior.



REHABILITACIÓN DE ELEMENTOS PATRIMONIALES: EDIFICIO CALLE BARRACA 53

C/ de la Barraca, 53 - 46011 València



Proyecto de rehabilitación de edificio en la calle Barraca 53 para su utilización como sede de la Junta Municipal de Marítimo. La operación contribuye a corregir la pérdida de la identidad del barrio, el deterioro de las construcciones y el espacio público.



Ex ante



PIREP PALAU DE LA MÚSICA

Passeig de l'Albereda, 30 - 46023 València.



Mejora de la eficiencia energética. Sustitución del acristalamiento en el Foyer (vestíbulo principal), inversión del sistema de Climatización en las dos Salas de Conciertos con la sustitución de los climatizadores incorporando recuperadores de calor; Mejoras de la accesibilidad. Eliminación de barreras arquitectónicas en el acceso al vestíbulo principal desde la fachada recayente al río, así como la reparación de la urbanización colindante; Mejora de la habitabilidad, de la calidad del aire interior, y confort visual y acústico; Actuaciones para la conservación del Edificio. Reparación de cubiertas, sustitución de aplacados en fachadas, reposición de falsos techos, adecuación central de incendios. Supresión tapetas muro cortina del Foyer facilitará la limpieza y conservación del acristalamiento. Se genera un archivo BIM del edificio completo.



NEXT GENERATION EU
VALÈNCIA



Financiado por
la Unión Europea
NextGenerationEU

CARRIL BICI PASEO ALAMEDA

Pl. de Zaragoza, - 46010 Valencia



La actuación realizada ha consistido en la construcción del carril bici a lo largo del Paseo de la Alameda que comunique los existentes en la Av. de Aragón-Av. del Puerto-puente de Aragón-Nueva Alameda, calle General Gil Dolz-puente de las Flores, calle Don Armando Palacio Valdés-puente de la Exposición y Llano del Real-puente del Real.



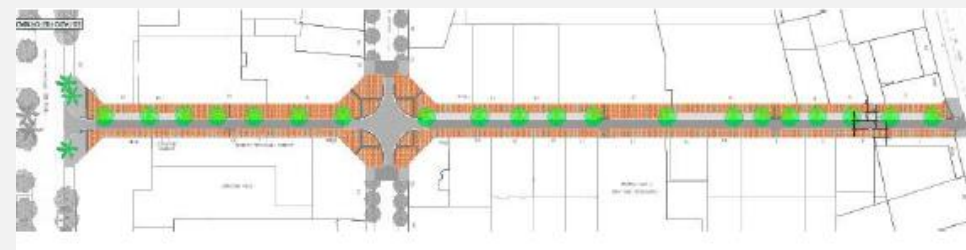
ZBE VALÈNCIA CAP AL FUTUR - SOLICITUD I

C. de Isabel la Católica, - 46004 Valencia




Actuación 04.0I. Renovación de infraestructura de la calle Isabel la Católica de la ciudad de València

Renovación de infraestructura de la calle Isabel la Católica. Se reordena esta zona creando un eje peatonal claro. Se limita el tráfico rodado a un único de carril (3,5 m) aumentando y uniformizando el espacio destinado al peatón. Las aceras serán excéntricas y se crea en el lado Sur una zona de 2 metros para uso multifuncional con introducción de infraestructura verde. Se mejora la accesibilidad global y se renuevan y amplian las redes de servicios municipales existentes.



ZBE VALÈNCIA CAP AL FUTUR - SOLICITUD I

Pl. del Ayuntamiento - 46002 Valencia



Actuación 05.01. Suministro e instalación de Marquesinas y otras paradas.

Con esta actuación se pretende suministrar e instalar nuevas marquesinas en las paradas del autobús.



ZBE VALÈNCIA CAP AL FUTUR - SOLICITUD I

Pl. del Ayuntamiento - 46002 Valencia



Actuación 06: Adquisición de 20 autobuses eléctricos (BEV) categoría M3 Clase I (12m) para flota de transporte público de ámbito municipal de la ciudad de València.


El proyecto da continuidad a una trayectoria de incentivación de la movilidad ciclista y peatonal con apuesta decidida por el transporte público, y da un salto cualitativo al plantear la creación de una ambiciosa Zona de Bajas Emisiones.

REORDENACIÓN DE LA PLAZA DE LA REINA

Pça. de la Reina, s/n, 46003 València, Valencia



El objeto del proyecto consiste en la reordenación de la Plaza de la Reina en el municipio de Valencia. Las actuaciones implican la peatonalización de la Plaza de la Reina, así como el tramo final de la calle La Paz, uniéndola al entramado peatonal del casco antiguo, con restricción del tráfico privado. La actuación incluye trabajos en el aparcamiento, en la urbanización, trabajos de jardinería y adecuación de la propia plaza, incluyendo instalaciones e iluminación.



FONDO EUROPEO DE
DESARROLLO REGIONAL
(FEDER)

Economía Baja en Carbono
Entidades Locales



REORDENACIÓN DEL ENTORNO DE LA PLAZA DE LA CIUDAD DE BRUJAS, LONJA DE LA SEDA, MERCADO CENTRAL E IGLESIA DE LOS SANTOS

Plaza de la Ciudad de Brujas, - 46001 València



El objeto del proyecto consiste en la regeneración urbana mediante peatonalización y reordenación del entorno de la Plaza de la Ciudad de Brujas, Lonja de la Seda, Mercado Central e Iglesia de los Santos del municipio de Valencia, convirtiéndolo en un ámbito peatonal con acceso restringido a transporte público y residentes.



SERVEI DE PROJECTES EUROPEUS

Contacto:



Pl. Almoina, 4 - 46003 - València

projectoseuropes@valencia.es





GRACIAS

