

Característiques de la població de la ciutat de València.

Padró Municipal d'habitants
a 01/01/2013

*Publicació
electrònica*



AJUNTAMENT DE VALENCIA
Oficina d'Estadística



AJUNTAMENT DE VALÈNCIA
ÀREA DE DINAMITZACIÓ ECONÒMICA I OCUPACIÓ

ELABORACIÓ:

OFICINA D'ESTADÍSTICA

Martínez Ruiz, Francisco
Morales Lorente, Tomás
Moya Equiza, Carmiña
Rodríguez Ciria, María

Amb la col.laboració de les becàries de la Universitat de València

Moshuk, Marta
Lara Gimenez, Patricia

estadistica@valencia.es

www.valencia.es/estadistica

ÍNDIX

	<u>Pàg.</u>
CONCEPTES I DEFINICIONS	7
1. POBLACIÓ A 1-1-2013	
1.1 Població a les Juntes Municipals per sexe	11
1.2 Població als Districtes per sexe	12
1.3 Població als Barris per sexe	13
1.4 Població a les Seccions Censals per sexe	15
1.5 Població per Codis Postals i sexe	27
1.6 Població de la ciutat de València per oficines del SERVEF, edat i sexe	27
1.7 Població per Centres Municipals de Servicis Socials i sexe	27
1.8 Població del municipi de València inclosa a les Zones de Salut	28
2. EVOLUCIÓ DE LA POBLACIÓ	
2.1 Evolució de la població de la ciutat de València	31
2.2 Evolució de la població de la ciutat de València, l'Horta i la Comunitat Valenciana	32
2.3 Evolució de la població de les Juntes Municipals	33
2.4 Evolució de la població dels Districtes	33
2.5 Evolució de la població dels Barris	34
3. CLASSIFICACIONS DE LA POBLACIÓ DEL CONJUNT DE LA CIUTAT	
3.1 Població segons edat any a any i sexe	39
3.2 Població segons edat i sexe en grups de cinc anys	40
3.3 Població segons lloc de naixement, edat i sexe ...	41
3.4 Població nascuda a la resta de l'Horta segons el municipi de naixement i edat	
Total	44
Homes	45
Dones	46
3.5 Població nascuda a la resta de la Comunitat segons la comarca de naixement i edat	
Total	47
Homes	48
Dones	49
3.6 Població nascuda a la resta de l'Estat segons la comunitat de naixement i edat	
Total	50
Homes	51
Dones	51
3.7 Població nascuda a la resta de l'Estat segons la província de naixement i edat	
Total	52
Homes	53
Dones	54
3.8 Població nascuda a l'estranger segons el país de naixement i edat	
Total	55
Homes	57
Dones	59

ÍNDICE

	<u>Pág.</u>
CONCEPTOS Y DEFINICIONES	7
1. POBLACIÓN A 1-1-2013	
1.1 Población en las Juntas Municipales por sexo	11
1.2 Población en los Distritos por sexo	12
1.3 Población en los Barrios por sexo	13
1.4 Población en las Secciones Censales por sexo	15
1.5 Población por Códigos Postales y sexo	27
1.6 Población de la ciudad de Valencia por oficinas del SERVEF, edad y sexo	27
1.7 Población por Centros Municipales de Servicios Sociales y sexo	27
1.8 Población del municipio de Valencia incluida en las Zonas de Salud	28
2. EVOLUCIÓN DE LA POBLACIÓN	
2.1 Evolución de la población de la ciudad de Valencia	31
2.2 Evolución de la población de la ciudad de Valencia, l'Horta y la Comunidad Valenciana	32
2.3 Evolución de la población de las Juntas Municipales	33
2.4 Evolución de la población de los Distritos	33
2.5 Evolución de la población de los Barrios	34
3. CLASIFICACIONES DE LA POBLACIÓN DEL CONJUNTO DE LA CIUDAD	
3.1 Población según edad año a año y sexo	39
3.2 Población según edad y sexo en grupos de cinco años	40
3.3 Pob. según lugar de nacimiento, edad y sexo	41
3.4 Población nacida en el resto de l'Horta según el municipio de nacimiento y edad	
Total	44
Varones	45
Mujeres	46
3.5 Población nacida en el resto de la Comunidad según la comarca de nacimiento y edad	
Total	47
Varones	48
Mujeres	49
3.6 Población nacida en el resto del Estado según la comunidad del nacimiento y edad	
Total	50
Varones	51
Mujeres	51
3.7 Población nacida en el resto del Estado según la provincia de nacimiento y edad	
Total	52
Varones	53
Mujeres	54
3.8 Población nacida en el extranjero según el país de nacimiento y edad	
Total	55
Varones	57
Mujeres	59

3.9 Estrangers segons sexe i edat any a any	61	3.9 Extranjeros según sexo y edad año a año	61
3.10 Estrangers segons edat i sexe en grups de cinc anys	62	3.10 Extranjeros según sexo y edad en grupos de cinco años	62
3.11 Estrangers segons nacionalitat i edat		3.11 Extranjeros según nacionalidad y edad	
Total	63	Total	63
Homes	65	Varones	65
Dones	67	Mujeres	67
3.12 Població segons nacionalitat i lloc de naixement	69	3.12 Población según nacionalidad y lugar de nacimiento	69
3.13 Població segons país de naixement i nacionalitat	70	3.13 Población según país de nacimiento y nacionalidad	70
3.14 Població que viu en col·lectius segons sexe i edat any a any	71	3.14 Población que vive en colectivos según sexo y edad año a año	71
3.15 Població que viu en col·lectius segons sexe i edat en grups de cinc anys	72	3.15 Población que vive en colectivos según sexo y edad en grupos de cinco años	72
3.16 Població que viu en col·lectius segons lloc de naixement, edat i sexe	73	3.16 Población que vive en colectivos según lugar de nacimiento, edad y sexo	73
4. CLASSIFICACIONS DE LA POBLACIÓ DELS DISTRICTES		4. CLASIFICACIONES DE LA POBLACIÓN DE LOS DISTRITOS	
4.1 Població segons edat en tres grups		4.1 Población según edad en tres grupos	
Total	77	Total	77
Homes	78	Varones	78
Dones	79	Mujeres	79
4.2 Població segons edat en grups de cinc anys		4.2 Población según edad en grupos de cinco años	
Total	79	Total	79
Homes	80	Varones	80
Dones	81	Mujeres	81
4.3 Població de menys de 20 anys segons edat		4.3 Población de menos de 20 años según edad	
Total	82	Total	82
Homes	83	Varones	83
Dones	84	Mujeres	84
4.4 Població segons lloc de naixement		4.4 Población según lugar de nacimiento	
Total	85	Total	85
Homes	85	Varones	85
Dones	86	Mujeres	86
4.5 Població nascuda a la resta de la Comunitat per comarques principals.....	86	4.5 Población nacida en el resto de la Comunidad por comarcas principales.....	86
4.6 Població nascuda a la resta de l'Estat fora de la Comunitat Valenciana per comunitats principals.....	87	4.6 Población nacida en el resto del Estado fuera de la Comunidad Valenciana por comunidades principales.....	87
4.7 Població nascuda a la resta de l'Estat fora de la Comunitat Valenciana per províncies principals.....	88	4.7 Población nacida en el resto del Estado fuera de la Comunidad Valenciana por provincias principales.....	88
4.8 Població nascuda a l'estranger segons el país de naixement	89	4.8 Población nacida en el extranjero según el país de nacimiento	89
4.9 Població estrangera segons edat en 3 grups		4.9 Población extranjera según edad en 3 grupos	
Total	90	Total	90
Homes	90	Varones	90
Dones	91	Mujeres	91
4.10 Població estrangera segons nacionalitat, per continents		4.10 Población extranjera según nacionalidad, por continentes	
Total	91	Total	91
Homes	92	Varones	92
Dones	92	Mujeres	92
4.11 Població estrangera segons nacionalitat, per països		4.11 Población extranjera según nacionalidad, por países	
Total	93	Total	93
Homes	94	Varones	94
Dones	95	Mujeres	95
4.12 Població que viu en col·lectius segon edat		4.12 Población que vive en colectivos según edad	
Total	96	Total	96
Homes i dones	96	Varones y mujeres	96

5. CLASSIFICACIONS DE LA POBLACIÓ DELS BARRIS

5.1 Població segons edat en 3 grups	
Total	99
Homes	101
Dones	103
5.2 Població segons edat en grups de cinc anys	
Total	105
Homes	109
Dones	113
5.3 Població de menys de 20 anys segons edat	
Total	117
Homes	121
Dones	125
5.4 Població segons lloc de naixement	
Total	129
Homes	131
Dones	133
5.5 Població nascuda a la resta de la Comunitat per comarques principals	135
5.6 Població nascuda a la resta de l'Estat per comunitats principals	137
5.7 Població nascuda a la resta de l'Estat per províncies principals	139
5.8 Població nascuda a l'estranger segons continent de naixement	141
5.9 Població estrangera segons edat en 3 grups	
Total	143
Homes	145
Dones	147
5.10 Població estrangera segons nacionalitat, per continents	
Total	149
Homes	151
Dones	153
5.11 Nacionalitats estrangeres majoritàries a cada barri	155
5.12 Població que viu en col·lectius segons sexe	159

6. CLASSIFICACIONS DE LA POBLACIÓ PER SECCIONS CENSALS

6.1 Població segons edat en tres grups i sexe	163
6.2 Població segons nacionalitat i sexe	175

7. ESTRUCTURA I COMPOSICIÓ DELS FULLS FAMILIARS

7.1 Nombre de adreces, fulls padronals i persones	189
7.2 Nombre de fulls familiars per adreça	189
7.3 Nombre de fulls familiars segons grandària	189
7.4.1 Nombre de fulls familiars i persones segons composició (I)	190
7.4.2 Nombre de fulls familiars i persones segons composició (II)	190
7.4.3 Nombre de fulls familiars i persones segons composició (III)	190
7.5 Nombre de fulls familiars i persones segons nombre de menors de 18 anys	191
7.6 Nombre de fulls familiars segons menors de 16 anys que conviuen amb adults	191
7.7 Nombre de fulls familiars segons menors de 10 anys que conviuen amb adults	191

5. CLASIFICACIONES DE LA POBLACIÓN DE LOS BARRIOS

5.1 Población según edad en 3 grupos	
Total	99
Varones	101
Mujeres	103
5.2 Población según edad en grupos de cinco años	
Total	105
Varones	109
Mujeres	113
5.3 Población de menos de 20 años según edad	
Total	117
Varones	121
Mujeres	125
5.4 Población según lugar de nacimiento	
Total	129
Varones	131
Mujeres	133
5.5 Población nacida en el resto de la Comunidad por comarcas principales	135
5.6 Población nacida en el resto del Estado por comunidades principales	137
5.7 Población nacida en el resto del Estado por provincias principales	139
5.8 Población nacida en el extranjero según continente de nacimiento	141
5.9 Población extranjera según edad en 3 grupos	
Total	143
Varones	145
Mujeres	147
5.10 Población extranjera según nacionalidad, por continentes	
Total	149
Varones	151
Mujeres	153
5.11 Nacionalidades extranjeras mayoritarias en cada barrio	155
5.12 Población que vive en colectivos según sexo	159

6. CLASIFICACIONES DE LA POBLACIÓN POR SECCIONES CENSALES

6.1 Población según edad en tres grupos y sexo	163
6.1 Población según nacionalidad y sexo	175

7. ESTRUCTURA Y COMPOSICIÓN DE LAS HOJAS FAMILIARES

7.1 Número de direcciones, hojas padronales y personas	189
7.2 Número de hojas familiares por dirección	189
7.3 Número de hojas familiares según tamaño	189
7.4.1 Número de hojas familiares y personas según composición (I)	190
7.4.2 Número de hojas familiares y personas según composición (II)	190
7.4.3 Número de hojas familiares y personas según composición (III)	190
7.5 Número de hojas familiares y personas según número de menores de 18 años	191
7.6 Número de hojas familiares según menores de 16 años que conviven con adultos	191
7.7 Número de hojas familiares según menores de 10 años que conviven con adultos	191

7.8 Nombre de fulls familiars segons menors de 5 anys que conviuen amb adults.....	191	7.8 Número de hojas familiares según menores de 5 años que conviven con adultos.....	191
7.9 Nombre de fulls i persones per Junes Municipals.....	191	7.9 Número de hojas y personas por Juntas Municipales.....	191
7.10 Nombre de fulls i persones per Districtes.....	192	7.10 Número de hojas y personas por Distritos.....	192
7.11 Nombre de fulls i persones per Barris	193	7.11 Número de hojas y personas por Barrios.....	193
7.12 Nombre de fulls familiars segons grandària per Districte	195	7.12 Número de hojas familiares según tamaño por Distrito	195
7.13 Nombre de fulls familiars segons grandària per Barris.....	196	7.13 Número de hojas familiares según tamaño por Barrio	196
7.14.1 Nombre de fulls familiars segons composició (I) per Districte.....	198	7.14.1 Número de hojas familiares según composición (I) por Distrito.....	198
7.14.2 Nombre de fulls familiars segons composició (II) per Districte	198	7.14.2 Número de hojas familiares según composición (II) por Distrito	198
7.15.1 Nombre de fulls familiars segons composició (I) per Barri	199	7.15.1 Número de hojas familiares según composición (I) por Barrio.....	199
7.15.2 Nombre de fulls familiars segons composició (II) per Barri.....	201	7.15.2 Número de hojas familiares según composición (II) por Barrio	201
7.16 Nombre de fulls familiars segons nombre de menors de 18 anys per Districte	203	7.16 Número de hojas familiares según número de menores de 18 años por Distrito.....	203
7.17 Nombre de fulls familiars segons nombre de menors de 18 anys per Barri.....	204	7.17 Número de hojas familiares según número de menores de 18 años por Barrio.....	204
7.18 Població en fulls familiars segons edat, sexe i nombre de persones a la fulla	206	7.18 Población en hojas familiares según edad, sexo y número de personas en la hoja	206

CONCEPTES I DEFINICIONS

ÀMBIT GEOGRÀFIC

És tot el terme municipal de la ciutat de València.

Nota: En esta publicació s'utilitza la delimitació territorial dels districtes i barris aprovada al Ple de l'Ajuntament de València a 31 de gener de 2003.

ÀMBIT POBLACIONAL

És el conjunt de persones que tenen la seua residència habitual a la ciutat de València, o que vivint a diversos municipis, és a València on habiten més temps a l'any.

ÀMBIT TEMPORAL

El fitxer del Padró Municipal d'habitants a 1 de gener de 2013, i a eixa data fan referència les característiques de cada habitant.

CARACTERÍSTIQUES TABULADES

Tipus d'habitatge.

Domicili.

Sexe.

Data de naixement.

Lloc de naixement.

Nacionalitat.

TIPUS D'HABITATGE

Cada full padronal recull tots els residents a un habitatge, que pot ser de dos tipus: **familiar** i **col·lectiu**.

DOMICILI

La població es classifica segons el **districte**, **barri** o **secció** on es trobe el seu habitatge. Aquesta és la mínima desagregació territorial considerada en la present publicació.

SEXE

Es classifica en homes i dones.

EDAT

Edat, en anys complets, el dia 1 de gener de 2013.

LLOC DE NAIXEMENT

Es tabula el **municipi** de naixement per als nascuts a la comarca de l'Horta; la **comarca** per als nascuts a la resta de la Comunitat Valenciana; la **província** i la **comunitat autònoma** per als nascuts a la resta d'Espanya i el **país** de naixement i el **continent** per als nascuts a l'estranger.

NACIONALITAT

En cas de doble nacionalitat, serà espanyola si alguna ho és, si no, es considera aquella que el mateix empadronat considera més significativa. Les classificacions són segons **país** i **continent**.

CONCEPTOS Y DEFINICIONES

ÁMBITO GEOGRÁFICO

Es todo el término municipal de la ciudad de Valencia.

Nota: En esta publicación se utiliza la delimitación territorial de los distritos y barrios aprobada en el Pleno del Ayuntamiento de Valencia a 31 de enero de 2003.

ÁMBITO POBLACIONAL

Es el conjunto de personas que tienen su residencia habitual en la ciudad de Valencia, o que viviendo en varios municipios, es en Valencia donde habitan durante más tiempo al año.

ÁMBITO TEMPORAL

El fichero del Padrón Municipal de habitantes a 1 de enero de 2013, fecha a la que van referidas las características de cada habitante.

CARACTERÍSTICAS TABULADAS

Tipo de vivienda.

Domicilio.

Sexo.

Fecha de nacimiento.

Lugar de nacimiento.

Nacionalidad.

TIPO DE VIVIENDA

Cada hoja padronal recoge a todos los residentes en una vivienda, esta puede ser de dos tipos: **familiar** y **colectiva**.

DOMICILIO

La población se la clasifica según el **distrito**, **barrio** o **sección** donde se encuentre su vivienda. Esta es la mínima desagregación territorial considerada en esta publicación.

SEXO

Se clasifica como varones o mujeres.

EDAD

Edad, en años cumplidos, el día 1 de enero de 2013.

LUGAR DE NACIMIENTO

Se tabula el **municipio** de nacimiento para los nacidos en la comarca de L'Horta; la **comarca** para los nacidos en el resto de la Comunidad Valenciana; la **provincia** y la **comunidad autónoma** para los nacidos en el resto de España y el **país** de nacimiento y **continente** para los nacidos en el extranjero.

NACIONALIDAD

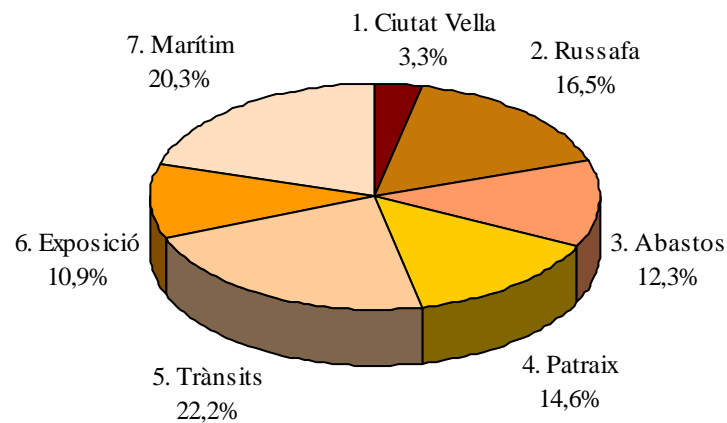
En caso de doble nacionalidad, española si alguna de ellas lo es, si no se considera aquella que el propio empadronado considera más significativa. Las clasificaciones son según **país** y **continente**.

1. POBLACIÓ A 1-1-2013

1.1 Població a les Junes Municipals per sexe

1.1 Población en las Juntas Municipales por sexo

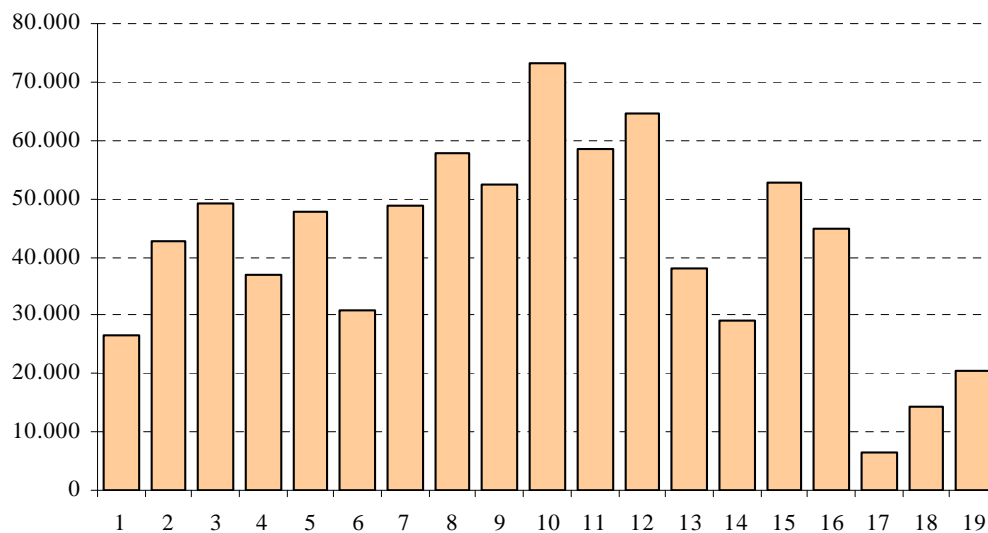
	Total	Homes	Dones
València	794.228	380.127	414.101
1. Ciutat Vella	26.373	12.512	13.861
2. Russafa	130.892	62.380	68.512
3. Abastos	97.636	45.512	52.124
4. Patraix	115.671	55.893	59.778
5. Trànsits	175.930	84.482	91.448
6. Exposició	86.592	41.148	45.444
7. Marítim	161.134	78.200	82.934

POBLACIÓ A LES JUNTES MUNICIPALS A 01-01-2013

1.2 Població als Districtes per sexe

1.2 Población en los Distritos por sexo

	Total	Homes	Dones
València	794.228	380.127	414.101
1. Ciutat Vella	26.373	12.512	13.861
2. l'Eixample	42.840	19.679	23.161
3. Extramurs	49.001	22.405	26.596
4. Campanar	36.807	17.584	19.223
5. la Saïdia	47.617	22.150	25.467
6. el Pla del Real	30.858	14.247	16.611
7. l'Olivereta	48.635	23.107	25.528
8. Patraix	57.629	27.386	30.243
9. Jesús	52.395	25.660	26.735
10. Quatre Carreres	73.132	35.252	37.880
11. Poblat Marítims	58.539	28.552	29.987
12. Camins al Grau	64.746	31.609	33.137
13. Algirós	37.849	18.039	19.810
14. Benimaçlet	29.046	13.580	15.466
15. Rascanya	52.644	26.014	26.630
16. Benicalap	44.881	21.992	22.889
17. Pobles del Nord	6.480	3.136	3.344
18. Pobles de l'Oest	14.189	6.927	7.262
19. Pobles del Sud	20.567	10.296	10.271

POBLACIÓ ALS DISTRICTES A 01-01-2013

1.3 Població als Barris per sexe

1.3 Población en los Barrios por sexo

	Total	Homes	Dones
València	794.228	380.127	414.101
1. Ciutat Vella			
1. la Seu	2.892	1.374	1.518
2. la Xerea	3.891	1.840	2.051
3. el Carme	6.499	3.107	3.392
4. el Pilar	4.407	2.127	2.280
5. el Mercat	3.442	1.684	1.758
6. Sant Francesc	5.242	2.380	2.862
2. l'Eixample			
1. Russafa	24.359	11.343	13.016
2. el Pla del Remei	6.788	3.038	3.750
3. Gran Via	11.693	5.298	6.395
3. Extramurs			
1. el Botànic	6.674	3.227	3.447
2. la Roqueta	4.387	2.051	2.336
3. la Petxina	15.129	6.856	8.273
4. Arrancapins	22.811	10.271	12.540
4. Campanar			
1. Campanar	11.805	5.517	6.288
2. les Tendetes	5.285	2.447	2.838
3. el Calvari	4.992	2.403	2.589
4. Sant Pau	14.725	7.217	7.508
5. la Saïdia			
1. Marxalenes	10.776	4.958	5.818
2. Morvedre	10.492	4.836	5.656
3. Trinitat	7.885	3.574	4.311
4. Tormos	8.600	4.146	4.454
5. Sant Antoni	9.864	4.636	5.228
6. el Pla del Real			
1. Exposició	6.634	3.043	3.591
2. Mestalla	14.878	6.955	7.923
3. Jaume Roig	6.621	3.019	3.602
4. Ciutat Universitària	2.725	1.230	1.495
7. l'Olivereta			
1. Nou Moles	26.099	12.177	13.922
2. Soternes	4.955	2.367	2.588
3. Tres Forques	8.861	4.275	4.586
4. la Font Santa	3.621	1.841	1.780
5. la Llum	5.099	2.447	2.652
8. Patraix			
1. Patraix	24.847	11.548	13.299
2. Sant Isidre	9.916	4.887	5.029
3. Vara de Quart	10.336	4.870	5.466
4. Safranar	8.926	4.276	4.650
5. Favara	3.604	1.805	1.799
9. Jseús			
1. la Raiosa	15.224	7.291	7.933
2. l'Hort de Senabre	17.221	8.485	8.736
3. la Creu Coberta	6.178	3.035	3.143
4. Sant Marcel·lí	10.058	4.955	5.103
5. Camí Real	3.714	1.894	1.820

	Total	Homes	Dones
10. Quatre Carreres			
1. Mont-Olivet	19.574	9.165	10.409
2. en Corts	12.228	5.936	6.292
3. Malilla	22.071	10.636	11.435
4. Fonteta Sant Lluís	2.924	1.448	1.476
5. na Rovella	8.130	4.039	4.091
6. la Punta	2.306	1.146	1.160
7. Ciutat de les Arts i de les Ciències	5.899	2.882	3.017
11. Poblats Marítims			
1. el Grau	9.529	4.711	4.818
2. el Cabanyal - el Canyamelar	20.863	10.000	10.863
3. la Malva-rosa	13.711	6.731	6.980
4. Beteró	8.105	3.890	4.215
5. Natzaret	6.331	3.220	3.111
12. Camins al Grau			
1. Aiora	25.471	12.431	13.040
2. Albors	8.760	4.107	4.653
3. la Creu del Grau	14.983	7.397	7.586
4. Camí Fondo	4.523	2.158	2.365
5. Penya-roja	11.009	5.516	5.493
13. Algirós			
1. l'Illa Perduda	8.874	4.213	4.661
2. Ciutat Jardí	12.315	5.843	6.472
3. l'Amistat	7.399	3.610	3.789
4. la Bega Baixa	5.807	2.734	3.073
5. la Carrasca	3.454	1.639	1.815
14. Benimaclet			
1. Benimaclet	23.648	11.000	12.648
2. Camí de Vera	5.398	2.580	2.818
15. Rascanya			
1. Orriols	16.594	8.405	8.189
2. Torrefiel	25.956	12.693	13.263
3. Sant Llorenç	10.094	4.916	5.178
16. Benicalap			
1. Benicalap	38.920	19.047	19.873
2. Ciutat Fallera	5.961	2.945	3.016
17. Pobles del Nord			
1. Benifaraig	1.022	491	531
2. Poble Nou	876	434	442
3. Carpesa	1.245	605	640
4. Cases de Bàrcena	363	184	179
5. Mauella	56	31	25
6. Massarrojos	2.189	1.036	1.153
7. Borbotó	729	355	374
18. Pobles de l'Oest			
1. Benimàmet	13.135	6.408	6.727
2. Beniferri	1.054	519	535
19. Pobles del Sud			
1. el Forn d'Alcedo	1.279	646	633
2. el Castellar - l'Oliverar	7.020	3.468	3.552
3. Pinedo	2.638	1.295	1.343
4. el Saler	1.757	932	825
5. el Palmar	756	368	388
6. el Perellonet	1.470	740	730
7. la Torre	4.895	2.443	2.452
8. Faitanar	752	404	348

1.4 Població a les Seccions Censals per sexe

1.4 Población en las Secciones Censales por sexo

	Seccions	Total	Homes	Dones
València		794.228	380.127	414.101
1. Ciutat Vella				
1. la Seu	1	831	397	434
	2	1.028	454	574
	3	1.033	523	510
2. la Xerea	5	1.093	511	582
	7	738	340	398
	8	1.035	515	520
	9	1.025	474	551
3. el Carme	10	1.110	539	571
	11	1.456	689	767
	12	831	404	427
	13	709	336	373
	14	881	431	450
	17	743	341	402
	18	769	367	402
4. el Pilar	19	1.997	954	1.043
	22	1.531	728	803
	23	879	445	434
5. el Mercat	24	1.077	499	578
	25	1.022	529	493
	26	1.343	656	687
6. Sant Francesc	28	895	416	479
	30	830	388	442
	31	777	348	429
	32	1.230	535	695
	34	1.510	693	817
2. l'Eixample				
1. Russafa	1	959	417	542
	3	911	425	486
	4	1.468	660	808
	6	1.377	616	761
	8	1.228	557	671
	9	1.137	536	601
	10	995	456	539
	13	1.312	615	697
	14	761	331	430
	15	1.206	599	607
	16	1.470	722	748
	18	716	341	375
	19	1.205	569	636
	20	1.006	477	529
	21	829	398	431
	22	1.216	539	677
	23	1.222	567	655
	24	701	303	398
	25	812	395	417
	26	959	457	502
	30	887	432	455
	31	1.088	513	575
	32	894	418	476

	Seccions	Total	Homes	Dones	
2. el Pla del Remei	33	1.509	673	836	
	35	1.063	475	588	
	36	714	328	386	
	37	1.290	579	711	
	39	631	280	351	
	40	827	381	446	
	41	754	322	432	
3. Gran Via	42	1.084	488	596	
	43	650	297	353	
	44	707	324	383	
	45	1.390	634	756	
	46	913	413	500	
	47	749	342	407	
	50	1.108	518	590	
	51	1.266	561	705	
	53	876	390	486	
	54	731	325	406	
3. Extramurs	55	1.250	563	687	
	57	969	443	526	
	1. el Botànic	1	803	357	446
		2	1.593	757	836
		4	1.766	828	938
		7	1.203	663	540
	2. la Roqueta	8	1.309	622	687
		10	1.656	789	867
		13	1.105	545	560
		14	630	266	364
		15	996	451	545
	3. la Petxina	17	1.388	629	759
		18	840	381	459
19		1.172	525	647	
20		1.386	627	759	
21		1.335	611	724	
23		1.372	601	771	
25		1.046	468	578	
26		1.231	591	640	
27		677	271	406	
28		1.804	844	960	
29		885	408	477	
30		1.080	513	567	
4. Arrancapins	32	913	387	526	
	33	916	404	512	
	34	1.335	595	740	
	35	1.650	724	926	
	36	1.489	675	814	
	37	1.169	523	646	
	38	746	353	393	
	40	958	440	518	
	41	1.968	901	1.067	
	44	1.438	648	790	
	46	1.710	789	921	
	47	1.578	737	841	

	Seccions	Total	Homes	Dones
4. Arrancapins (Continuació)	48	1.835	808	1.027
	49	1.066	461	605
	50	1.273	558	715
	52	1.910	832	1.078
	53	967	450	517
	55	803	373	430
4. Campanar				
1. Campanar	1	1.341	619	722
	2	768	348	420
	3	1.443	698	745
	4	878	407	471
	5	1.257	586	671
	6	1.508	740	768
	20	1.376	631	745
	21	2.030	927	1.103
	22	1.204	561	643
2. les Tendetes	7	1.382	619	763
	8	875	420	455
	9	1.050	492	558
	10	1.095	514	581
	11	883	402	481
3. el Calvari	12	1.578	797	781
	14	908	432	476
	15	1.163	567	596
	16	1.343	607	736
4. Sant Pau	17	2.518	1.247	1.271
	18	2.871	1.412	1.459
	19	2.350	1.156	1.194
	23	970	467	503
	24	2.108	1.033	1.075
	25	2.425	1.177	1.248
	26	1.483	725	758
5. la Saïdia				
1. Marxalenes	1	1.154	505	649
	2	820	375	445
	3	819	390	429
	4	1.457	695	762
	5	1.315	605	710
	6	1.226	547	679
	7	1.039	475	564
	8	1.913	879	1.034
	9	1.033	487	546
2. Morvedre	10	890	431	459
	11	1.171	549	622
	13	1.335	646	689
	14	851	387	464
	15	1.406	651	755
	16	1.166	542	624
	17	1.052	419	633
	18	739	346	393
	19	1.882	865	1.017

	Seccions	Total	Homes	Dones	
3. Trinitat	21	1.306	593	713	
	22	1.590	712	878	
	25	730	321	409	
	26	1.486	680	806	
	27	1.724	774	950	
4. Tormos	28	1.049	494	555	
	29	1.190	567	623	
	31	1.178	591	587	
	33	1.793	829	964	
	34	1.423	698	725	
5. Sant Antoni	36	1.165	558	607	
	43	1.851	903	948	
	37	851	398	453	
	38	1.398	662	736	
	39	1.675	781	894	
6. el Pla del Real	40	1.913	869	1.044	
	41	2.417	1.172	1.245	
	42	1.610	754	856	
	1. Exposició	1	1.372	621	751
	2	1.637	772	865	
2. Mestalla	3	722	322	400	
	4	698	309	389	
	5	962	439	523	
	6	1.243	580	663	
	7	1.377	623	754	
	8	1.920	873	1.047	
	9	1.498	701	797	
	11	974	452	522	
	12	1.148	539	609	
	13	1.297	625	672	
	14	1.576	758	818	
	15	2.107	981	1.126	
	26	1.740	800	940	
	27	1.241	603	638	
	3. Jaume Roig	16	855	403	452
17		1.045	463	582	
18		1.065	477	588	
19		997	464	533	
20		722	332	390	
4. Ciutat Universitària	21	997	473	524	
	22	940	407	533	
	23	1.234	563	671	
	24	1.491	667	824	
7. l'Olivereta	1. Nou Moles	1	1.132	543	589
	2	1.901	899	1.002	
	3	1.430	676	754	
	4	921	409	512	
	5	1.019	482	537	
	6	1.129	533	596	
	7	1.115	524	591	
	8	717	319	398	
	9	1.135	524	611	
	10	1.946	914	1.032	

	Seccions	Total	Homes	Dones
	12	1.088	509	579
	13	750	348	402
	14	1.063	491	572
	15	1.106	528	578
	16	1.865	837	1.028
	17	1.992	945	1.047
	18	1.322	619	703
	19	1.589	744	845
	20	1.826	841	985
	41	1.053	492	561
2. Soternes	21	1.356	661	695
	22	1.495	721	774
	23	766	343	423
	24	1.338	642	696
3. Tres Forques	25	1.021	477	544
	26	958	488	470
	27	1.127	610	517
	29	2.036	978	1.058
	30	1.375	651	724
	31	1.102	541	561
	32	1.242	530	712
4. la Font Santa	36	1.615	800	815
	37	2.006	1.041	965
5. la Llum	39	1.488	710	778
	40	1.258	609	649
	42	2.353	1.128	1.225
8. Patraix				
1. Patraix	1	850	399	451
	2	830	379	451
	3	835	399	436
	4	1.849	870	979
	5	1.051	469	582
	6	1.073	510	563
	7	1.123	533	590
	8	896	380	516
	9	893	405	488
	10	2.225	1.049	1.176
	12	1.471	674	797
	13	2.276	1.098	1.178
	14	1.815	835	980
	15	1.119	513	606
	16	708	328	380
	17	822	374	448
	18	2.255	1.079	1.176
	33	1.709	768	941
	40	1.047	486	561
2. Sant Isidre	19	1.701	846	855
	20	1.853	936	917
	21	1.479	710	769
	34	1.609	797	812
	35	2.165	1.061	1.104
	39	1.109	537	572
3. Vara de Quart	22	1.422	657	765
	23	956	458	498

	Seccions	Total	Homes	Dones
	24	1.359	662	697
	25	897	422	475
	26	1.489	690	799
	36	1.245	582	663
	37	1.456	682	774
	38	1.512	717	795
4. Safranar	27	1.414	687	727
	28	776	364	412
	29	1.031	513	518
	30	2.001	978	1.023
	41	1.299	596	703
	42	2.405	1.138	1.267
5. Favara	31	1.696	847	849
	32	1.908	958	950
9. Jesús				
1. la Raiosa	1	1.256	567	689
	2	1.029	463	566
	3	1.105	522	583
	4	998	472	526
	5	2.046	1.011	1.035
	7	1.707	880	827
	8	981	450	531
	9	1.692	832	860
	10	1.667	787	880
	12	1.202	589	613
	41	1.541	718	823
2. l'Hort de Senabre	13	1.804	934	870
	15	1.077	531	546
	16	1.390	682	708
	17	992	495	497
	18	1.740	860	880
	19	1.345	688	657
	20	1.773	838	935
	21	2.014	984	1.030
	22	1.299	630	669
	23	1.242	589	653
	24	1.034	512	522
	42	1.511	742	769
3. la Creu Coberta	25	1.414	715	699
	26	1.634	833	801
	28	1.954	925	1.029
	29	1.176	562	614
4. Sant Marcel·lí	30	1.897	937	960
	31	1.845	917	928
	32	1.023	516	507
	33	810	410	400
	34	817	371	446
	35	1.043	502	541
	36	795	419	376
	37	914	445	469
	40	914	438	476
5. Camí Real	38	1.985	1.042	943
	39	1.729	852	877

	Seccions	Total	Homes	Dones
10. Quatre Carreres				
1. Mont-Olivet				
	1	1.880	844	1.036
	2	1.579	742	837
	3	1.889	933	956
	4	1.271	608	663
	5	1.526	713	813
	6	1.390	653	737
	7	2.188	1.058	1.130
	8	1.814	851	963
	9	1.104	519	585
	10	1.151	548	603
	11	898	402	496
	12	834	384	450
	44	1.278	590	688
	45	772	320	452
2. en Corts				
	13	1.677	849	828
	14	1.159	576	583
	15	1.022	478	544
	16	1.392	664	728
	17	1.174	568	606
	18	1.617	783	834
	19	1.438	683	755
	21	1.785	865	920
	46	964	470	494
3. Malilla				
	22	2.246	1.076	1.170
	23	1.198	565	633
	24	2.255	1.073	1.182
	25	1.091	542	549
	26	1.912	882	1.030
	27	1.025	466	559
	28	1.276	596	680
	29	1.927	955	972
	39	1.506	763	743
	43	850	423	427
	47	1.255	605	650
	48	1.430	704	726
	49	1.602	782	820
	50	1.183	557	626
	51	1.315	647	668
4. Fonteta Sant Lluís				
	30	1.048	505	543
	31	1.876	943	933
5. na Rovella				
	32	1.702	836	866
	33	1.392	717	675
	34	1.753	856	897
	35	1.114	572	542
	36	999	503	496
	37	1.170	555	615
6. la Punta				
	41	861	424	437
	54	1.445	722	723
7. Ciutat de les Arts i les Ciències				
	40	1.905	959	946
	52	1.947	942	1.005
	53	2.047	981	1.066

	Seccions	Total	Homes	Dones
11. Poblats Marítims				
1. el Grau	1	1.294	664	630
	2	2.845	1.444	1.401
	4	1.329	657	672
	5	1.786	882	904
	6	1.141	518	623
	54	1.134	546	588
2. el Cabanyal-el Canyamellar	8	642	296	346
	9	2.315	1.089	1.226
	10	1.516	751	765
	11	1.531	707	824
	12	763	360	403
	13	1.219	584	635
	15	911	397	514
	17	935	444	491
	18	937	430	507
	19	1.040	506	534
	21	1.352	642	710
	22	1.281	628	653
	24	873	445	428
	26	861	422	439
	27	762	379	383
28	737	361	376	
29	799	382	417	
30	1.358	655	703	
31	1.031	522	509	
3. la Malva-rosa	32	1.272	641	631
	33	1.857	918	939
	34	1.677	788	889
	35	1.137	567	570
	36	972	491	481
	37	855	394	461
	38	1.477	734	743
	39	1.372	670	702
50	1.319	639	680	
53	1.773	889	884	
4. Beteró	40	1.194	561	633
	41	2.405	1.170	1.235
	42	1.434	708	726
	51	1.139	518	621
5. Natzaret	52	1.933	933	1.000
	44	1.124	607	517
	45	1.036	523	513
	46	1.458	711	747
	47	1.403	713	690
48	1.310	666	644	
12. Camins al Grau				
1. Aiora	1	1.205	581	624
	2	1.206	568	638
	3	1.689	824	865
	5	724	327	397
	6	2.101	1.037	1.064

	Seccions	Total	Homes	Dones
	8	1.447	692	755
	9	1.056	475	581
	10	1.491	708	783
	11	1.066	542	524
	12	1.643	820	823
	13	2.157	1.062	1.095
	14	1.831	899	932
	15	1.197	597	600
	16	1.812	905	907
	38	1.985	1.003	982
	39	1.554	734	820
	43	1.307	657	650
2. Albors	18	1.331	603	728
	19	1.246	600	646
	20	1.209	575	634
	21	1.962	923	1.039
	23	1.249	585	664
	24	1.763	821	942
3. la Creu del Grau	25	2.448	1.222	1.226
	26	1.294	629	665
	27	1.387	740	647
	28	1.676	836	840
	29	1.300	646	654
	30	1.516	705	811
	31	1.406	692	714
	32	927	450	477
	33	1.327	636	691
	40	1.702	841	861
4. Camí Fondo	34	995	474	521
	35	960	449	511
	36	2.568	1.235	1.333
5. Penya-roja	37	2.013	994	1.019
	41	1.863	919	944
	42	2.382	1.218	1.164
	44	1.468	707	761
	45	1.812	921	891
	46	1.471	757	714
13. Algirós				
1. l'Illa Perduda	1	1.965	952	1.013
	2	2.118	1.027	1.091
	3	887	415	472
	4	1.285	576	709
	5	1.541	753	788
	30	1.078	490	588
2. Ciutat Jardí	7	920	446	474
	8	1.422	653	769
	9	962	432	530
	10	1.471	705	766
	11	774	365	409
	12	2.022	941	1.081
	13	885	426	459
	14	1.597	779	818
	27	1.326	654	672
	29	936	442	494

	Seccions	Total	Homes	Dones	
3. l'Amistat	15	1.067	500	567	
	16	1.950	1.044	906	
	17	1.435	663	772	
	19	1.065	513	552	
	20	739	353	386	
4. la Bega Baixa	21	1.143	537	606	
	22	1.259	607	652	
	23	1.678	775	903	
	24	1.729	799	930	
5. la Carrasca	26	1.141	553	588	
	25	2.054	975	1.079	
	28	1.400	664	736	
14. Benimaclet					
1. Benimaclet	1	2.082	993	1.089	
	2	1.381	629	752	
	3	872	398	474	
	4	1.311	643	668	
	5	971	406	565	
	6	1.120	534	586	
	7	1.019	465	554	
	8	974	428	546	
	9	1.146	517	629	
	10	694	314	380	
	11	867	432	435	
	12	1.046	491	555	
	13	1.509	699	810	
	14	1.245	599	646	
	15	1.179	552	627	
	16	1.582	727	855	
	21	1.330	649	681	
	22	989	455	534	
	23	1.089	505	584	
	24	1.242	564	678	
	2. Camí de Vera	18	1.435	680	755
		19	1.697	823	874
		20	2.266	1.077	1.189
	15. Rascanya				
1. Orriols	1	1.041	547	494	
	2	959	491	468	
	3	1.259	597	662	
	4	1.034	505	529	
	5	1.453	734	719	
	6	1.586	816	770	
	7	1.106	613	493	
	8	1.190	627	563	
	10	1.055	547	508	
	11	1.050	544	506	
	12	1.512	711	801	
	13	1.183	593	590	
	31	983	465	518	
	36	1.183	615	568	

	Seccions	Total	Homes	Dones
2. Torrefiel	14	1.400	678	722
	15	1.409	718	691
	16	1.514	707	807
	17	1.417	732	685
	18	2.187	1.063	1.124
	19	1.127	554	573
	20	1.411	702	709
	21	2.102	1.025	1.077
	22	1.302	635	667
	23	1.639	810	829
	24	1.720	825	895
	25	1.311	646	665
	26	1.352	696	656
	27	977	467	510
	28	2.470	1.186	1.284
	30	1.762	843	919
	32	856	406	450
3. Sant Llorenç	29	1.108	528	580
	33	1.322	656	666
	34	1.605	782	823
	35	2.714	1.323	1.391
	37	1.590	761	829
	38	1.755	866	889
16. Benicalap				
1. Benicalap	1	1.651	809	842
	2	1.942	917	1.025
	3	1.925	941	984
	4	834	407	427
	5	1.658	801	857
	6	1.772	880	892
	8	1.562	769	793
	9	1.175	595	580
	10	1.052	509	543
	11	1.229	605	624
	12	1.045	530	515
	13	1.292	622	670
	14	1.474	746	728
	15	1.592	761	831
	16	1.383	680	703
17	2.294	1.116	1.178	
18	951	462	489	
19	2.795	1.359	1.436	
24	1.519	739	780	
25	1.315	646	669	
26	1.453	710	743	
27	1.373	651	722	
28	1.406	692	714	
29	2.506	1.274	1.232	
30	1.722	826	896	

	Seccions	Total	Homes	Dones
2. Ciutat Fallera	20	1.530	733	797
	21	1.236	610	626
	22	1.019	504	515
	23	2.176	1.098	1.078
17. Pobles del Nord				
1. Benifaraig	1	1.022	491	531
2. Poble Nou	2	876	434	442
3. Carpesa	3	1.245	605	640
4. Cases de Bàrcena	1	363	184	179
5. Mauella	1	56	31	25
6. Massarrojos	6	2.189	1.036	1.153
7. Borbotó	7	729	355	374
18. Pobles de l'Oest				
1. Benimàmet	1	1.520	722	798
	2	1.108	550	558
	3	1.487	756	731
	4	1.119	525	594
	5	1.107	522	585
	6	1.371	655	716
	7	1.514	764	750
	8	1.863	903	960
	9	1.021	497	524
	10	1.025	514	511
2. Beniferri	4	1.054	519	535
19. Pobles del Sud				
1. el Forn d'Alcedo	1	1.279	646	633
2. el Castellar-l'Oliverar	2	740	362	378
	3	1.613	780	833
	4	1.182	582	600
	5	2.343	1.184	1.159
	15	1.142	560	582
3. Pinedo	6	1.874	919	955
	7	764	376	388
4. el Saler	8	1.757	932	825
5. el Palmar	9	756	368	388
6. el Perellonet	16	1.470	740	730
7. la Torre	11	977	475	502
	12	762	391	371
	13	1.518	757	761
	14	1.638	820	818
8. Faitanar	12	752	404	348

1.5 Població per Codis Postals i sexe

1.5 Población por Códigos Postales y sexo

	Total	Homes	Dones		Total	Homes	Dones
València	794.228	380.127	414.101	46016	2.964	1.434	1.530
46001	10.536	5.076	5.460	46017	46.523	23.001	23.522
46002	3.537	1.615	1.922	46018	52.408	24.557	27.851
46003	11.867	5.642	6.225	46019	42.658	21.214	21.444
46004	7.940	3.541	4.399	46020	32.946	15.457	17.489
46005	19.602	8.885	10.717	46021	35.766	16.954	18.812
46006	50.776	24.064	26.712	46022	55.194	26.589	28.605
46007	43.937	20.594	23.343	46023	31.962	15.753	16.209
46008	29.933	13.672	16.261	46024	12.960	6.553	6.407
46009	48.829	22.861	25.968	46025	36.360	17.862	18.498
46010	26.624	12.125	14.499	46026	23.441	11.441	12.000
46011	38.815	18.779	20.036	46035	13.137	6.408	6.729
46012	7.039	3.545	3.494	46112	2.189	1.036	1.153
46013	21.311	10.469	10.842	46131	343	175	168
46014	40.370	19.517	20.853	46135	56	31	25
46015	44.205	21.277	22.928				

1.6 Població de la ciutat de València per oficines del SERVEF, edat i sexe

1.6 Población de la ciudad de Valencia por oficinas del SERVEF, edad y sexo

	Total			Homes			Dones		
	0-15	16-64	65 i més	0-15	16-64	65 i més	0-15	16-64	65 i més
València	118.223	525.193	150.812	60.730	259.426	59.971	57.493	265.767	90.841
Av. Port	13.972	55.602	14.163	7.307	28.172	5.606	6.665		8.557
Joan Llorens	18.859	81.928	25.759	9.568	39.913	10.025	9.291	42.015	15.734
Vila Barberà	15.609	74.914	21.950	8.058	37.250	8.519	7.551	37.664	13.431
Lluís Oliag	18.355	79.553	24.261	9.462	39.417	9.525	8.893	40.136	14.736
Arts Gràfiques	16.867	77.480	23.237	8.574	37.661	9.433	8.293	39.819	13.804
Alfambra*	12.552	62.346	18.744	6.378	30.277	7.305	6.174	32.069	11.439
Av. Cid*	5.969	27.801	6.600	3.096	13.621	2.800	2.873	14.180	3.800
Felip Rinaldi*	13.860	56.760	13.950	7.165	28.726	5.861	6.695	28.034	8.089
Burjassot*	2.180	8.809	2.148	1.122	4.389	897	1.058	4.420	1.251

*Oficines del SERVEF que també donen cobertura a població d'altres municipis.

1.7 Població per Centres Municipals de Servicis Socials i sexe

1.7 Población por Centros Municipales de Servicios Sociales y sexo

Àmbit d'actuació . Barris	Total	Homes	Dones
València	794.228	380.127	414.101
Benimaclet 5.3, 6.1, 6.2, 6.3, 6.4, 13.4, 13.5, 14.1, 14.2	77.050	35.774	41.276
Campanar 4.1, 4.2, 4.3, 4.4, 16.1, 16.2, 18.1, 18.2	95.877	46.503	49.374
Ciutat Vella 1.1, 1.2, 1.3, 1.4, 1.5, 1.6, 2.1, 2.2, 2.3, 3.2	73.600	34.242	39.358
Sant Marcel·lí 8.5, 9.1, 9.2, 9.3, 9.4, 9.5, 19.7, 19.8	61.646	30.312	31.334
Font Santa 7.3, 7.4, 7.5, 8.1, 8.2, 8.3, 8.4	71.606	34.144	37.462
Malva-rosa 11.2, 11.3, 11.4, 13.1, 13.2	63.868	30.677	33.191
Natzaret 10.7, 11.1, 11.5, 19.3, 19.4, 19.5, 19.6	28.380	14.148	14.232
Olivereta 3.1, 3.3, 3.4, 7.1, 7.2	75.668	34.898	40.770
Quatre Carreres 10.1, 10.2, 10.3, 10.4, 10.5, 10.6, 19.1, 19.2	75.532	36.484	39.048
Salvador Allende 5.1, 5.2, 5.4, 5.5, 15.1, 15.2, 15.3, 17.1, 17.2, 17.3, 17.4, 17.5, 17.6, 17.7	98.856	47.726	51.130
Trafalgar 12.1, 12.2, 12.3, 12.4, 12.5, 13.3	72.145	35.219	36.926

1.8 Població del municipi de València inclosa a les Zones de Salut

1.8 Población del municipio de Valencia incluida en las Zonas de Salud

Centre d'Especialitats	Centre de Salut	Departament	Zona	Seccions que conté*	Total	0-14 anys
València						
El Grao	Almàssera	05	02	DT 17 SC 1 (BA 4)	363	36
El Grao	Museros	05	06	DT 17 SC 1 (BA 5)	56	6
El Grao	Benimaclet	05	09	DT 6 SC 16-22, 24; DT 14 SC 1-12, 15-22, 24	33.315	4.189
El Grao	Avda. Francia	05	10	DT 6 SC 1-9, 12-15, 26, 27; DT 12 SC 1-3, 5-9, 18-24	38.726	5.291
El Grao	Serrería II	05	11	DT 12 SC 10-16, 38, 39, 43; DT 13 SC 1-5, 7-14, 25, 27, 29, 30	39.286	5.252
El Grao	República Argentina	05	12	DT 6 SC 11, 23; DT 13 SC 15-24, 26, 28	16.814	2.074
El Grao	Trafalgar	05	13	DT 12 SC 25-37, 40, 41, 42, 44, 45, 46	30.515	5.513
El Grao	Malvarrosa	05	14	DT 11 SC 12, 13, 19, 32-39, 50, 53	16.733	2.254
El Grao	Serrería I	05	15	DT 11 SC 1-6, 8-11, 15-18, 21-24, 26-31, 40-42, 51, 52, 54	35.475	5.293
El Grao	Nazaret	05	16	DT 11 SC 44-48; DT 10 SC 42, 54	7.776	1.190
Burjassot	Benimamet	06	03	DT 18 SC 1-10	14.189	2.237
Burjassot	Moncada	06	10	DT 17 SC 6	2.189	441
C/Alboraya	Mislata	07	05	DT 7 SC 21	1.356	198
C/Alboraya	Campanar	07	08	DT 4 SC 1-6, 17-26	26.530	4.497
C/Alboraya	Economista Gay	07	09	DT 4 SC 7-12, 14-16; DT 5 SC 1-9, 29, 31-34, 36, 43	29.653	3.636
C/Alboraya	Trinitat	07	10	DT 5 SC 10, 11, 13-19, 21, 22, 25-28, 37-42; DT 14 SC 13, 14, 23	32.084	4.039
C/Alboraya	Benicalap I y II	07	11	DT 16 SC 1-6, 8-29	44.881	6.975
C/Alboraya	Salvador Allende	07	12	DT 15 SC 1-8, 10-18, 26, 27, 29, 31, 33-36, 38	36.944	6.064
C/Alboraya	Marco Merenciano	07	13	DT 15 SC 19-25, 28, 30, 32; DT 17 SC 1(BA 1), 2, 3, 7	19.572	2.807
Juan Llorens	Nápoles y Sicilia	09	10	DT 1 SC 1-3, 5, 7-14, 17-20, 22-26, 28, 30-34, 36	26.373	2.932
Juan Llorens	Guillem de Castro	09	11	DT 3 SC 1-4, 7, 8, 17-21, 23, 25-30, 32, 49, 50, 53	25.109	3.380
Juan Llorens	Gil y Morte	09	12	DT 3 SC 10, 13-15, 33-38, 40, 41, 44, 46-48, 52, 55	23.892	3.048
Juan Llorens	Nou Moles	09	13	DT 7 SC 1-20, 22-24, 41	29.698	3.709
Juan Llorens	Fuensanta	09	14	DT 7 SC 25-27, 29-37, 39, 40, 42	17.581	2.386
Monteolivete	Ruzafa	10	09	DT 2 SC 1, 3, 8-10, 13-16, 18-26, 30-33, 36, 43, 44	25.094	3.257
Monteolivete	Luis Oliag	10	10	DT 2 SC 4, 6, 35, 37, 39-42, 45-47, 50, 51, 53-55, 57	17.746	2.673
Monteolivete	Padre Jofre	10	11	DT 8 SC 1-10, 12-18, 33, 40; DT 9 SC 1-5, 7-10, 12, 41	40.071	5.242
Monteolivete	Plaza Segovia	10	12	DT 8 SC 19-32, 34-39, 41, 42; DT 9 SC 13-26, 28, 29, 40, 42	57.095	7.782
Monteolivete	Ingeniero J.Benlloch	10	13	DT 10 SC 13-19, 21-29, 32, 33, 35, 38, 39, 43, 46-51	38.507	5.610
Monteolivete	Fuente de San Luis	10	14	DT 10 SC 1-12, 30, 31, 34, 36, 37, 40, 41, 44, 45, 52, 53	33.180	4.633
Monteolivete	San Marcelino	10	15	DT 9 SC 30-39; DT 19 SC 11-14	18.505	2.569
Monteolivete	Castellar-Oliveral	10	16	DT 19 SC 1-9, 15, 16	14.920	2.140

Nota: DT (districte), BA (barri), SC (secció).

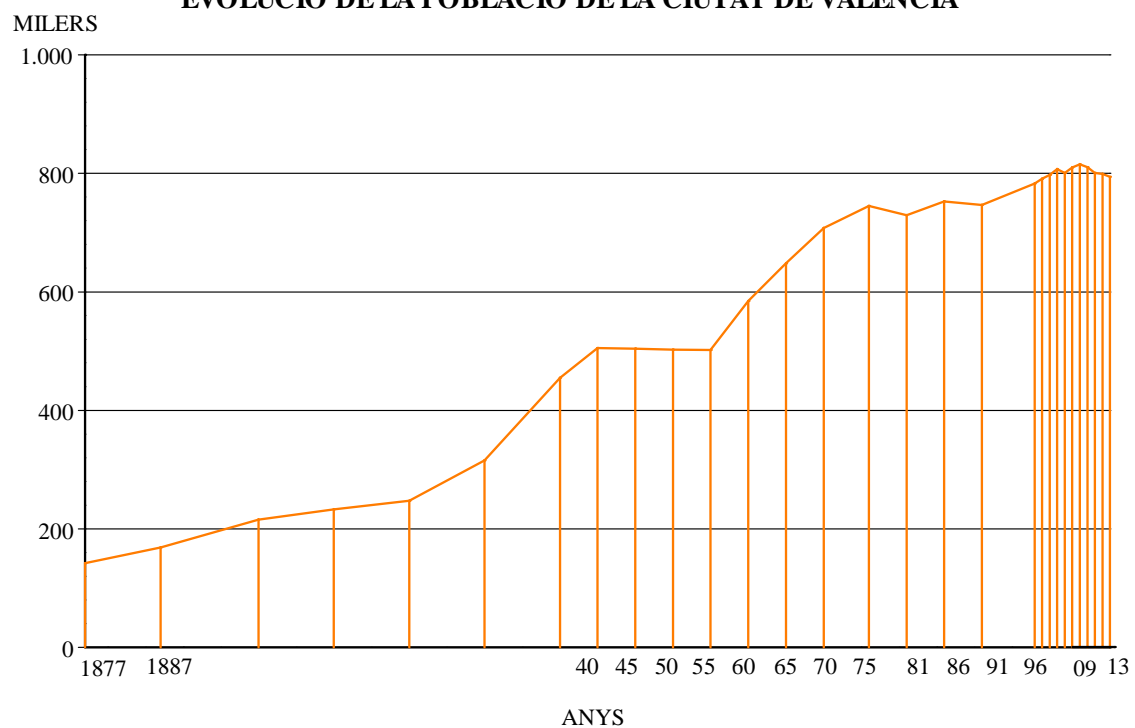
Nota: Població a 01/01/2013 aprovada al Ple de l'Ajuntament de València el 29 de març de 2013.

2. EVOLUCIÓ DE LA POBLACIÓ

2.1 Evolució de la població de la ciutat de València

2.1 Evolución de la población de la ciudad de Valencia

Any	Població de Dret	Població de Fet
1857	-	106.435
1877	142.063	143.861
1887	168.740	170.763
1900	215.687	213.550
1910	233.018	233.348
1920	247.281	251.258
1930	315.816	320.195
1940	454.654	450.756
1945	505.181	507.015
1950	503.886	509.075
1955	502.489	511.440
1960	501.777	505.066
1965	584.631	584.672
1970	648.003	653.690
1975	707.915	714.086
1981	744.748	751.734
1986	729.419	738.575
1991	752.909	777.427
1996	746.683	764.924
2003	782.846	-
2004	790.754	-
2005	797.291	-
2006	807.396	-
2007	800.666	-
2008	810.064	-
2009	815.440	-
2010	810.444	-
2011	800.469	-
2012	799.188	-
2013	794.228	-

EVOLUCIÓ DE LA POBLACIÓ DE LA CIUTAT DE VALÈNCIA

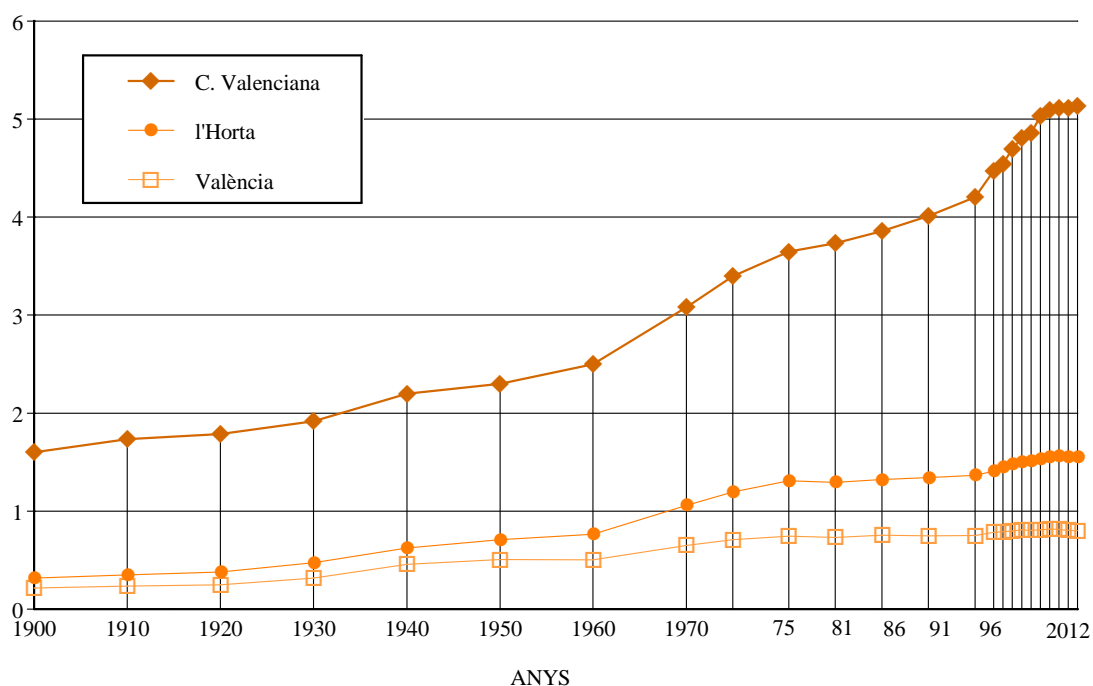
2.2 Evolució de la població de la ciutat de València, l'Horta i la Comunitat Valenciana

2.2 Evolución de la población de la ciudad de Valencia, l'Horta y la Comunidad Valenciana

	(a) València	(b) L'Horta	(c) Comunitat Valenciana	València	L'Horta	Comunitat Valenciana	(a)/(b)	(a)/(c)
1900	215.687	314.516	1.599.530	100	100	100	68,6%	13,5%
1910	233.018	348.190	1.733.282	108	111	108	66,9%	13,4%
1920	247.281	379.247	1.785.227	115	121	112	65,2%	13,9%
1930	315.816	471.265	1.914.546	146	150	120	67,0%	16,5%
1940	454.654	621.523	2.197.765	211	198	137	73,2%	20,7%
1950	503.886	708.210	2.299.254	234	225	144	71,1%	21,9%
1960	501.777	764.082	2.498.905	233	243	156	65,7%	20,1%
1970	648.003	1.056.257	3.078.095	300	336	192	61,3%	21,1%
1975	707.915	1.193.048	3.397.314	328	379	212	59,3%	20,8%
1981	746.677	1.309.751	3.646.778	346	416	228	57,0%	20,5%
1986	729.419	1.293.219	3.732.682	338	411	233	56,4%	19,5%
1991	752.909	1.321.197	3.857.234	349	420	241	57,0%	19,5%
1996	746.683	1.342.440	4.009.329	346	427	251	55,6%	18,6%
2001	750.476	1.364.595 *	4.202.608 *	348	434	263	55,0%	17,9%
2002	764.010	1.373.469 *	4.326.708 *	354	437	270	55,6%	17,7%
2003	782.846	1.406.967 *	4.470.885 *	363	447	280	55,6%	17,5%
2004	790.754	1.446.307 *	4.543.304 *	367	460	284	54,7%	17,4%
2005	797.291	1.478.928 *	4.692.449 *	370	470	293	53,9%	17,0%
2006	807.396	1.500.037 *	4.806.908 *	374	477	301	53,8%	16,8%
2007	800.666	1.507.108 *	4.885.025 *	371	479	305	53,1%	16,4%
2008	810.064	1.532.562 *	5.029.601 *	376	487	314	52,9%	16,1%
2009	815.440	1.550.945 *	5.094.675 *	378	493	319	52,6%	16,0%
2010	810.444	1.552.838 *	5.111.706 *	376	494	320	52,2%	15,9%
2011	800.469	1.547.165 *	5.117.190 *	371	492	320	51,7%	15,6%
2012	799.188	1.549.584 *	5.129.266 *	371	493	321	51,6%	15,6%
2013	794.228	-	-	368	-	-	-	-

*Font: Servidor Web de l'I.N.E.: www.ine.es**EVOLUCIÓ DE LA POBLACIÓ DE VALÈNCIA,
L'HORTA I LA COMUNITAT VALENCIANA**

MILIONS



2.3 Evolució de la població de les Juntres Municipals

2.3 Evolución de la población de las Juntas Municipales

	1991	1996	2001	2010(1)	2012(1)	2013(1)	Increment 12/13	Anualitzat 08/13
València	752.909	746.683	750.476	810.444	799.188	794.228	-0,6%	-0,4%
Ciutat Vella	27.010	24.027	24.167	25.944	26.368	26.373	0,0%	0,5%
Russafa	127.656	126.496	126.737	134.103	131.879	130.892	-0,7%	-0,5%
Abastos	109.329	104.001	101.815	100.643	98.608	97.636	-1,0%	-0,7%
Patraix	102.598	104.777	107.294	117.934	116.221	115.671	-0,5%	-0,4%
Trànsits	158.929	157.744	158.168	177.673	176.520	175.930	-0,3%	0,0%
Exposició	79.874	80.009	80.605	88.857	87.103	86.592	-0,6%	-0,6%
Marítim	147.513	149.629	151.690	165.290	162.489	161.134	-0,8%	-0,5%

(1) Estes dades corresponen a la nova divisió territorial aprovada al Ple de l'Ajuntament del 31-1-2003.

2.4 Evolució de la població dels Districtes

2.4 Evolución de la población de los Distritos

	1981	1991	1996	2001	2010(1)	2012(1)	2013(1)	Increment 12/13	Anualitzat 08/13
València	746.677	752.909	746.683	750.476	810.444	799.188	794.228	-0,6%	-0,4%
1. Ciutat Vella	35.750	27.010	24.027	24.167	25.944	26.368	26.373	0,0%	0,5%
2. l'Eixample	55.074	46.885	45.082	43.198	43.914	43.190	42.840	-0,8%	-0,6%
3. Extramurs	57.868	52.448	49.670	48.773	50.036	49.377	49.001	-0,8%	-0,5%
4. Campanar	24.404	31.178	30.220	28.967	36.399	36.725	36.807	0,2%	0,8%
5. la Saïdia	49.152	48.824	46.830	47.538	49.324	48.168	47.617	-1,1%	-0,8%
6. el Pla del Real	29.903	31.545	30.401	30.376	31.160	30.843	30.858	0,0%	-0,4%
7. l'Olivereta	55.497	51.468	48.905	47.862	50.607	49.231	48.635	-1,2%	-0,9%
8. Patraix	43.251	51.415	54.648	57.197	58.629	57.808	57.629	-0,3%	-0,3%
9. Jesús	44.955	51.183	50.129	50.097	53.971	52.879	52.395	-0,9%	-0,7%
10. Quatre Carreres	67.567	68.269	67.917	69.164	75.038	73.661	73.132	-0,7%	-0,6%
11. Poblat Marítims	60.795	58.643	58.824	58.376	60.156	59.180	58.539	-1,1%	-0,5%
12. Camins al Grau	48.143	48.047	49.151	52.402	65.487	64.888	64.746	-0,2%	0,0%
13. Algirós	34.906	40.823	41.654	40.912	39.647	38.421	37.849	-1,5%	-1,4%
14. Benimaclet	23.383	27.891	29.253	29.924	30.243	29.411	29.046	-1,2%	-1,1%
15. Rascanya	43.207	44.117	43.758	43.427	53.853	52.949	52.644	-0,6%	-0,2%
16. Benicalap	36.297	36.941	38.749	39.465	44.603	44.839	44.881	0,1%	0,4%
17. Pobles del Nord	6.472	6.074	6.218	6.540	6.600	6.485	6.480	-0,1%	0,0%
18. Pobles de l'Oest	12.013	12.233	12.324	12.536	14.348	14.203	14.189	-0,1%	0,0%
19. Pobles del Sud	18.040	17.915	18.923	19.555	20.485	20.562	20.567	0,0%	0,0%

(1) Estes dades corresponen a la nova divisió territorial aprovada al Ple de l'Ajuntament del 31-1-2003.

2.5 Evolució de la població dels Barris

2.5 Evolución de la población de los Barrios

	1981	1991	1996	2001	2010(1)	2012(1)	2013(1)	Increment 12/13	Anualitzat 08/13
València	746.677	752.909	746.683	750.476	810.444	799.188	794.228	-0,6%	-0,4%
1. CIUTAT VELLA									
1. la Seu	3.736	2.589	2.514	2.517	2.878	2.857	2.892	1,2%	0,1%
2. la Xerea	5.300	4.057	3.861	3.789	3.866	3.881	3.891	0,3%	0,0%
3. el Carme	8.792	6.338	5.401	5.615	6.220	6.498	6.499	0,0%	1,1%
4. el Pilar	5.574	4.430	3.861	3.740	4.162	4.297	4.407	2,6%	1,9%
5. el Mercat	4.467	3.297	2.858	3.033	3.427	3.492	3.442	-1,4%	0,7%
6. Sant Francesc	7.881	6.299	5.532	5.473	5.391	5.343	5.242	-1,9%	-1,0%
2. L'EIXAMPLE									
1. Russafa	29.564	25.357	24.380	23.570	25.089	24.616	24.359	-1,0%	-0,6%
2. el Pla del Remei	9.664	8.100	7.700	7.354	6.845	6.807	6.788	-0,3%	-0,6%
3. Gran Via	15.846	13.428	13.002	12.274	11.980	11.767	11.693	-0,6%	-0,6%
3. EXTRAMURS									
1. el Botànic	7.993	6.897	6.168	6.150	6.727	6.735	6.674	-0,9%	0,3%
2. la Roqueta	6.174	4.477	4.130	4.167	4.564	4.441	4.387	-1,2%	-1,1%
3. la Petxina	18.225	16.284	15.391	15.054	15.434	15.157	15.129	-0,2%	-0,5%
4. Arrancapins	25.476	24.790	23.981	23.402	23.311	23.044	22.811	-1,0%	-0,5%
4. CAMPANAR									
1. Campanar	8.112	12.449	13.141	12.610	12.100	11.808	11.805	0,0%	-0,5%
2. les Tendetes	4.897	6.176	5.673	5.456	5.687	5.398	5.285	-2,1%	-1,3%
3. el Calvari	7.089	6.215	5.448	5.043	5.288	5.082	4.992	-1,8%	-1,1%
4. Sant Pau	4.306	6.338	5.958	5.858	13.324	14.437	14.725	2,0%	3,9%
5. LA SAÏDIA									
1. Marxalenes	12.126	12.323	11.782	11.382	11.312	10.996	10.776	-2,0%	-1,2%
2. Morvedre	11.869	10.455	9.773	10.028	10.721	10.507	10.492	-0,1%	-0,2%
3. Trinitat	10.142	9.277	8.533	8.201	8.211	7.944	7.885	-0,7%	-0,8%
4. Tormos	7.411	7.657	7.815	8.172	9.004	8.768	8.600	-1,9%	-1,0%
5. Sant Antoni	7.604	9.112	8.927	9.755	10.076	9.953	9.864	-0,9%	-0,4%
6. EL PLA DEL REAL									
1. Exposició	7.044	7.334	7.117	7.183	6.763	6.622	6.634	0,2%	-0,8%
2. Mestalla	10.924	13.407	13.449	13.522	14.982	14.834	14.878	0,3%	-0,4%
3. Jaume Roig	8.541	7.795	7.128	6.981	6.690	6.648	6.621	-0,4%	-0,5%
4. Ciutat Universitària	3.394	3.009	2.707	2.690	2.725	2.739	2.725	-0,5%	0,2%
7. L'OLIVERETA									
1. Nou Moles	28.912	27.622	26.511	25.815	27.155	26.390	26.099	-1,1%	-0,9%
2. Soternes	5.428	4.970	4.701	4.700	5.170	4.984	4.955	-0,6%	-1,1%
3. Tres Forques	13.384	10.598	9.342	8.384	9.387	9.089	8.861	-2,5%	-1,2%
4. la Font Santa	5.294	4.387	4.007	4.169	3.702	3.686	3.621	-1,8%	-0,5%
5. la Llum	2.479	3.891	4.344	4.794	5.193	5.082	5.099	0,3%	-0,4%
8. PATRAIX									
1. Patraix	23.281	23.289	23.678	24.373	25.636	25.147	24.847	-1,2%	-0,6%
2. Sant Isidre	5.186	7.439	9.199	9.734	10.019	9.902	9.916	0,1%	-0,1%
3. Vara de Quart	7.514	11.254	11.881	11.713	10.636	10.396	10.336	-0,6%	-0,9%
4. Safranar	4.626	6.699	6.962	8.240	8.859	8.779	8.926	1,7%	0,3%
5. Favara	2.644	2.734	2.928	3.137	3.479	3.584	3.604	0,6%	0,7%
9. JESÚS									
1. la Raiosa	14.884	14.532	13.696	13.877	15.755	15.402	15.224	-1,2%	-0,9%
2. l'Hort de Senabre	13.218	16.384	16.938	17.085	17.606	17.297	17.221	-0,4%	-0,6%
3. la Creu Coberta	3.989	7.044	6.767	6.405	6.378	6.276	6.178	-1,6%	-0,9%
4. Sant Marcel·lí	10.406	10.555	10.154	10.106	10.427	10.115	10.058	-0,6%	-0,6%
5. Camí Real	2.458	2.668	2.574	2.624	3.805	3.789	3.714	-2,0%	0,1%

	1981	1991	1996	2001	2010(1)	2012(1)	2013(1)	Increment 12/13	Anualitzat 08/13
10. QUATRE CARRERES									
1. Mont-Olivet	21.754	20.594	19.537	19.191	20.290	19.726	19.574	-0,8%	-0,7%
2. en Corts	11.803	11.382	11.242	11.018	12.391	12.298	12.228	-0,6%	-0,3%
3. Malilla	13.442	15.648	16.976	17.816	22.689	22.233	22.071	-0,7%	-0,7%
4. Fonteta de Sant Lluís	3.299	3.120	3.030	3.055	3.129	3.043	2.924	-3,9%	-1,2%
5. na Rovella	12.989	11.423	10.447	9.505	8.675	8.250	8.130	-1,5%	-1,5%
6. la Punta	4.280	6.102	6.685	8.579	2.089	2.282	2.306	1,1%	2,3%
7. Ciutat Arts i les Ciències	-	-	-	-	5.775	5.829	5.899	1,2%	0,8%
11. POBLATS MARÍTIMS									
1. el Grau	7.669	8.046	8.041	8.563	9.761	9.573	9.529	-0,5%	-0,1%
2. el Cabanyal-Canyamelar	26.162	22.125	21.326	20.807	20.932	20.951	20.863	-0,4%	0,0%
3. la Malva-rosa	12.335	13.544	13.492	13.458	14.259	13.932	13.711	-1,6%	-0,6%
4. Beteró	5.377	6.996	8.282	8.190	8.323	8.198	8.105	-1,1%	-0,9%
5. Natzaret	7.869	6.749	6.466	6.073	6.881	6.526	6.331	-3,0%	-1,7%
6. les Moreres	1.383	1.183	1.217	1.285	-	-	-	-	-
12. CAMINS AL GRAU									
1. Aiora	22.476	22.523	22.836	23.347	25.904	25.709	25.471	-0,9%	-0,4%
2. Albors	8.597	8.868	9.107	8.957	9.076	8.814	8.760	-0,6%	-0,7%
3. la Creu del Grau	12.562	12.494	12.416	13.617	15.276	14.911	14.983	0,5%	-0,3%
4. Camí Fondo	3.647	3.356	3.649	3.949	4.673	4.604	4.523	-1,8%	-0,4%
5. Penya-roja	861	806	1.143	2.532	10.558	10.850	11.009	1,5%	2,6%
13. ALGIRÓS									
1. l'Illa Perduda	9.146	9.388	9.508	9.392	9.234	8.990	8.874	-1,3%	-1,2%
2. Ciutat Jardí	11.024	14.754	14.597	14.058	13.086	12.568	12.315	-2,0%	-1,6%
3. l'Amistat	8.429	7.918	7.845	7.599	7.762	7.571	7.399	-2,3%	-1,8%
4. la Bega Baixa	4.918	5.940	6.317	6.332	6.014	5.869	5.807	-1,1%	-1,3%
5. la Carrasca	1.389	2.823	3.387	3.531	3.551	3.423	3.454	0,9%	-0,6%
14. BENIMACLET									
1. Benimaclet	20.889	23.401	24.151	24.303	24.681	23.985	23.648	-1,4%	-1,1%
2. Camí de Vera	2.494	4.490	5.102	5.621	5.562	5.426	5.398	-0,5%	-1,4%
15. RASCANYA									
1. Orriols	18.224	17.726	16.638	16.086	17.762	17.001	16.594	-2,4%	-1,6%
2. Torrefiel	22.802	23.679	23.403	23.122	26.399	26.100	25.956	-0,6%	-0,3%
3. Sant Llorenç	2.181	2.712	3.717	4.219	9.692	9.848	10.094	2,5%	2,8%
16. BENICALAP									
1. Benicalap	29.908	30.872	32.366	33.120	38.201	38.745	38.920	0,5%	0,8%
2. Ciutat Fallera	6.389	6.069	6.383	6.345	6.402	6.094	5.961	-2,2%	-2,0%
17. POBLES DEL NORD									
1. Benifaraig	1.022	953	948	938	1.019	1.018	1.022	0,4%	0,5%
2. Poble Nou	1.401	1.357	1.502	1.978	989	886	876	-1,1%	-2,9%
3. Carpesa	1.416	1.363	1.329	1.268	1.298	1.269	1.245	-1,9%	-0,6%
4. Cases de Bàrcena	596	490	460	429	381	363	363	0,0%	-1,9%
5. Mauella	104	69	73	65	64	58	56	-3,4%	-1,9%
6. Massarrojos	1.176	1.086	1.139	1.109	2.103	2.152	2.189	1,7%	2,3%
7. Borbotó	757	756	767	753	746	739	729	-1,4%	-0,9%
18. POBLES DE L'OEST									
1. Benimàmet	11.813	11.706	11.776	12.016	13.402	13.201	13.135	-0,5%	-0,3%
2. Beniferri	200	527	548	520	946	1.002	1.054	5,2%	4,7%
19. POBLES DEL SUD									
1. el Forn d'Alcedo	1.568	1.319	1.303	1.323	1.331	1.276	1.279	0,2%	-1,0%
2. el Castellar-l'Oliverar	6.813	6.907	6.979	6.895	7.055	6.995	7.020	0,4%	-0,2%
3. Pinedo	1.882	2.159	2.450	2.453	2.621	2.707	2.638	-2,5%	0,3%
4. el Saler	712	713	1.005	1.375	1.781	1.765	1.757	-0,5%	0,8%
5. el Palmar	925	900	895	860	767	748	756	1,1%	-0,8%
6. el Perellonet	472	504	865	1.469	1596	1.537	1.470	-4,4%	-2,1%
7. la Torre	5.425	5.255	5.186	4.967	4908	4.901	4.895	-0,1%	-0,5%
8. Faitanar	243	158	240	213	426	633	752	18,8%	16,6%

(1) Estes dades corresponen a la nova divisió territorial aprovada al Ple de l'Ajuntament del 31-1-2003.

3. CLASSIFICACIONES DE LA POBLACIÓ DEL CONJUNT DE LA CIUTAT

3.1 Població segons sexe i edat any a any

3.1 Población según sexo y edad año a año

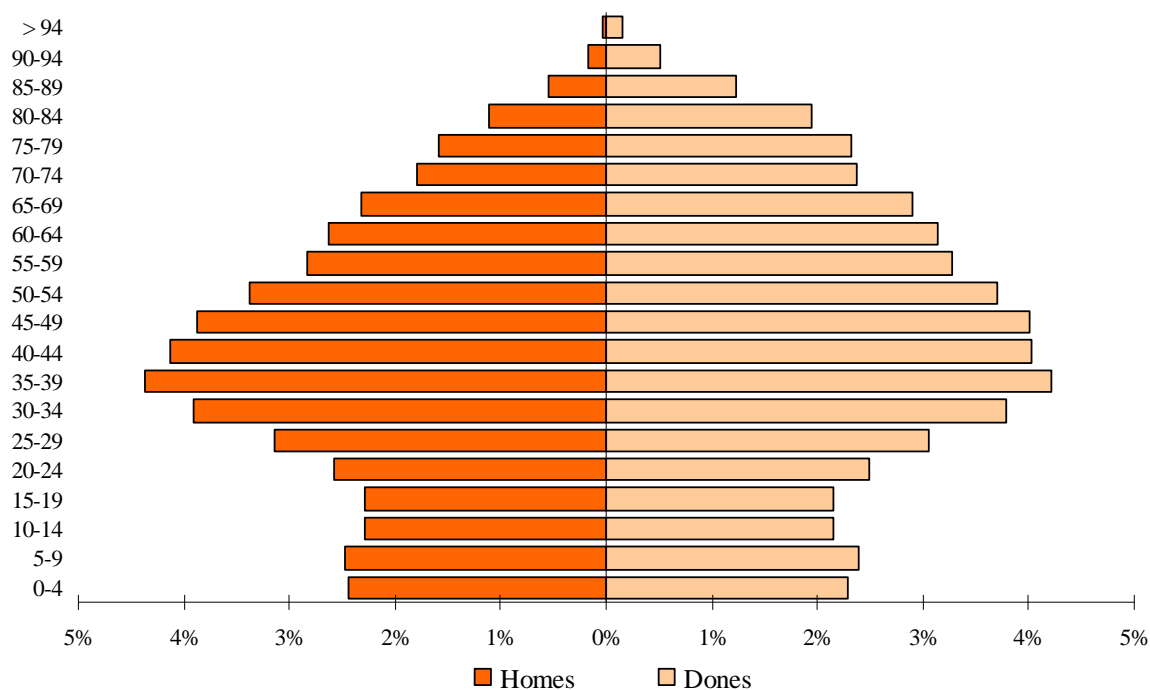
	Total	Homes	Dones		Total	Homes	Dones
Total	794.228	380.127	414.101	50	11.715	5.669	6.046
0	6.833	3.535	3.298	51	11.169	5.296	5.873
1	7.331	3.696	3.635	52	11.337	5.390	5.947
2	7.468	3.839	3.629	53	11.199	5.326	5.873
3	7.697	4.070	3.627	54	10.820	5.128	5.692
4	8.196	4.205	3.991	55	10.625	5.005	5.620
5	8.138	4.194	3.944	56	9.909	4.672	5.237
6	7.802	4.015	3.787	57	9.628	4.532	5.096
7	7.790	3.900	3.890	58	9.166	4.087	5.079
8	7.539	3.869	3.670	59	9.208	4.181	5.027
9	7.414	3.715	3.699	60	9.509	4.321	5.188
10	7.114	3.686	3.428	61	8.798	3.936	4.862
11	7.084	3.640	3.444	62	8.907	4.103	4.804
12	7.223	3.720	3.503	63	9.202	4.181	5.021
13	7.022	3.600	3.422	64	9.337	4.274	5.063
14	6.702	3.477	3.225	65	8.667	3.879	4.788
15	6.870	3.569	3.301	66	8.433	3.763	4.670
16	6.877	3.572	3.305	67	8.508	3.782	4.726
17	6.952	3.492	3.460	68	8.038	3.535	4.503
18	7.075	3.634	3.441	69	7.727	3.411	4.316
19	7.546	3.914	3.632	70	6.867	3.038	3.829
20	7.826	4.019	3.807	71	6.383	2.836	3.547
21	7.715	3.951	3.764	72	8.606	3.678	4.928
22	7.989	4.034	3.955	73	5.017	2.085	2.932
23	8.293	4.194	4.099	74	6.192	2.552	3.640
24	8.516	4.303	4.213	75	6.554	2.712	3.842
25	8.975	4.619	4.356	76	6.229	2.623	3.606
26	9.373	4.645	4.728	77	6.141	2.481	3.660
27	9.811	4.994	4.817	78	6.164	2.442	3.722
28	10.354	5.164	5.190	79	5.900	2.302	3.598
29	10.630	5.464	5.166	80	5.544	2.141	3.403
30	11.338	5.719	5.619	81	5.143	1.891	3.252
31	11.652	5.904	5.748	82	4.868	1.714	3.154
32	12.340	6.194	6.146	83	4.532	1.662	2.870
33	12.549	6.407	6.142	84	4.193	1.403	2.790
34	13.269	6.795	6.474	85	3.540	1.143	2.397
35	13.637	6.958	6.679	86	3.313	1.030	2.283
36	13.683	6.937	6.746	87	2.792	850	1.942
37	13.789	7.045	6.744	88	2.416	724	1.692
38	13.810	7.037	6.773	89	2.097	593	1.504
39	13.303	6.775	6.528	90	1.759	460	1.299
40	13.307	6.813	6.494	91	1.341	362	979
41	13.100	6.678	6.422	92	1.048	257	791
42	12.874	6.567	6.307	93	723	156	567
43	12.747	6.376	6.371	94	583	142	441
44	12.749	6.381	6.368	95	438	100	338
45	12.869	6.393	6.476	96	285	61	224
46	12.651	6.225	6.426	97	219	42	177
47	12.479	6.148	6.331	98	184	41	143
48	12.715	6.188	6.527	99	114	29	85
49	11.871	5.786	6.085	100 i més	254	51	203

3.2 Població segons sexe i edat en grups de cinc anys

3.2 Población según sexo y edad en grupos de cinco años

	Total		Homes		Dones	
Total	794.228	100,0%	380.127	47,9%	414.101	52,1%
0-4	37.525	4,7%	19.345	2,4%	18.180	2,3%
5-9	38.683	4,9%	19.693	2,5%	18.990	2,4%
10-14	35.145	4,4%	18.123	2,3%	17.022	2,1%
15-19	35.320	4,4%	18.181	2,3%	17.139	2,2%
20-24	40.339	5,1%	20.501	2,6%	19.838	2,5%
25-29	49.143	6,2%	24.886	3,1%	24.257	3,1%
30-34	61.148	7,7%	31.019	3,9%	30.129	3,8%
35-39	68.222	8,6%	34.752	4,4%	33.470	4,2%
40-44	64.777	8,2%	32.815	4,1%	31.962	4,0%
45-49	62.585	7,9%	30.740	3,9%	31.845	4,0%
50-54	56.240	7,1%	26.809	3,4%	29.431	3,7%
55-59	48.536	6,1%	22.477	2,8%	26.059	3,3%
60-64	45.753	5,8%	20.815	2,6%	24.938	3,1%
65-69	41.373	5,2%	18.370	2,3%	23.003	2,9%
70-74	33.065	4,2%	14.189	1,8%	18.876	2,4%
75-79	30.988	3,9%	12.560	1,6%	18.428	2,3%
80-84	24.280	3,1%	8.811	1,1%	15.469	1,9%
85-89	14.158	1,8%	4.340	0,5%	9.818	1,2%
90-94	5.454	0,7%	1.377	0,2%	4.077	0,5%
95 i més	1.494	0,2%	324	0,0%	1.170	0,1%

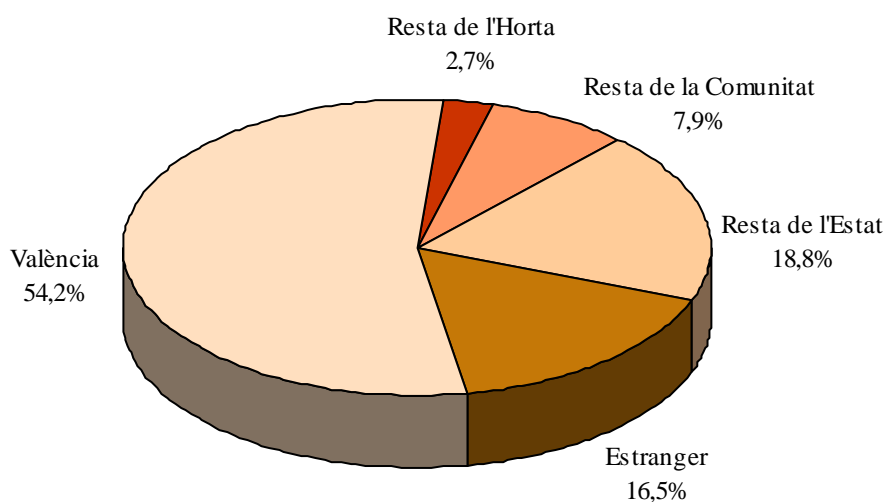
POBLACIÓ SEGONS EDAT I SEXE



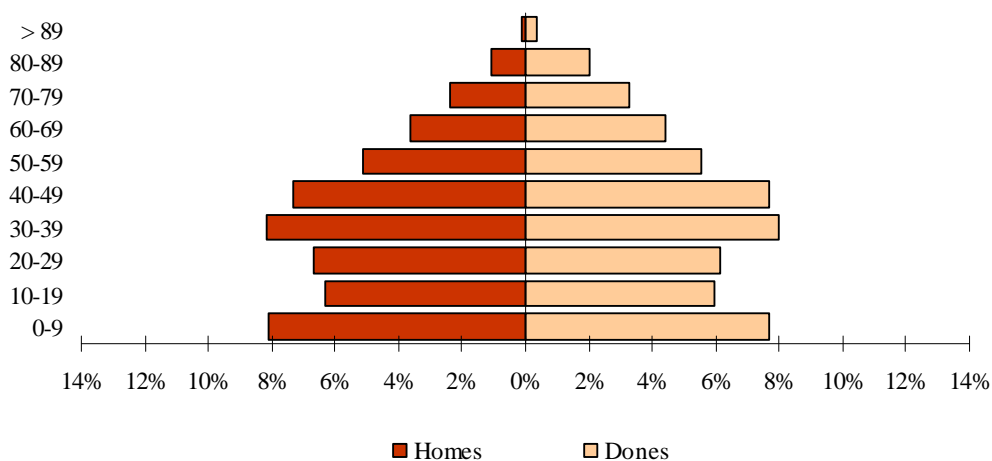
3.3 Població segons lloc de naixement, edat i sexe

3.3 Población según lugar de nacimiento, edad y sexo

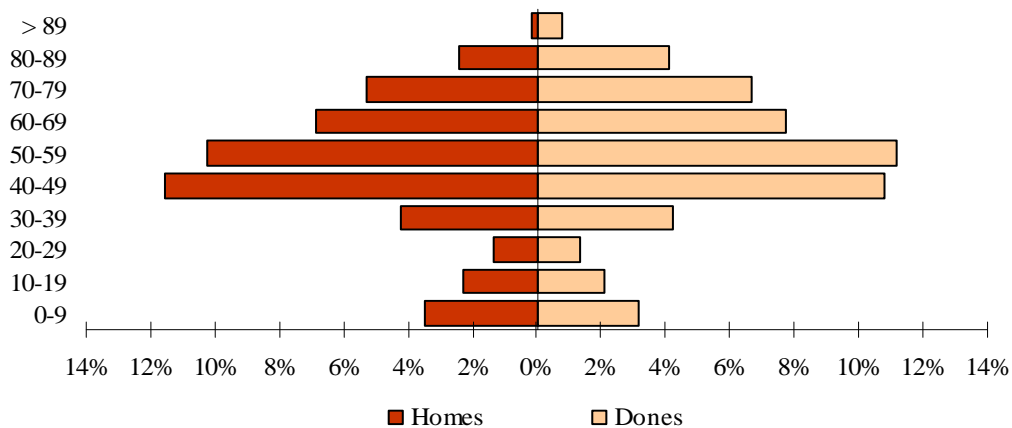
	Total	0-9	10-19	20-29	30-39	40-49	50-59	60-69	70-79	80-89	90 i més
Total	794.228	76.208	70.465	89.482	129.370	127.362	104.776	87.126	64.053	38.438	6.948
Homes	380.127	39.038	36.304	45.387	65.771	63.555	49.286	39.185	26.749	13.151	1.701
Dones	414.101	37.170	34.161	44.095	63.599	63.807	55.490	47.941	37.304	25.287	5.247
València											
Total	430.343	67.917	53.034	55.163	69.382	64.645	45.899	34.563	24.352	13.270	2.118
Homes	210.625	34.852	27.286	28.638	35.082	31.651	22.078	15.682	10.260	4.617	479
Dones	219.718	33.065	25.748	26.525	34.300	32.994	23.821	18.881	14.092	8.653	1.639
Resta de l'Horta											
Total	21.150	1.411	927	558	1.795	4.728	4.537	3.087	2.526	1.382	199
Homes	10.134	741	489	279	899	2.445	2.168	1.446	1.118	511	38
Dones	11.016	670	438	279	896	2.283	2.369	1.641	1.408	871	161
Resta de la Comunitat											
Total	62.349	1.400	1.449	2.424	6.372	9.140	11.302	12.292	9.944	6.615	1.411
Homes	27.108	739	771	1.109	2.899	4.328	5.050	5.512	4.150	2.197	353
Dones	35.241	661	678	1.315	3.473	4.812	6.252	6.780	5.794	4.418	1.058
Resta de l'Estat											
Total	149.579	1.863	2.637	5.321	12.490	20.694	29.581	32.161	25.371	16.367	3.094
Homes	65.959	962	1.370	2.559	6.245	10.079	13.584	14.336	10.476	5.547	801
Dones	83.620	901	1.267	2.762	6.245	10.615	15.997	17.825	14.895	10.820	2.293
Estranger											
Total	130.807	3.617	12.418	26.016	39.331	28.155	13.457	5.023	1.860	804	126
Homes	66.301	1.744	6.388	12.802	20.646	15.052	6.406	2.209	745	279	30
Dones	64.506	1.873	6.030	13.214	18.685	13.103	7.051	2.814	1.115	525	96

POBLACIÓ SEGONS LLOC DE NAIXEMENT

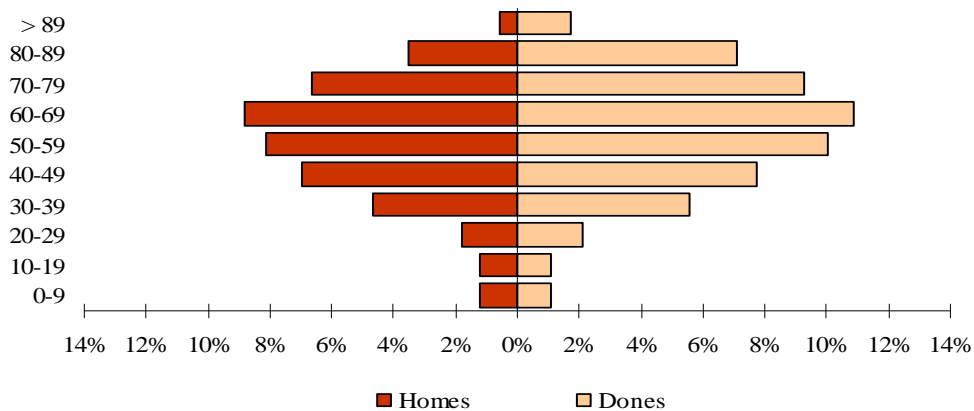
NASCUTS A LA CIUTAT DE VALÈNCIA



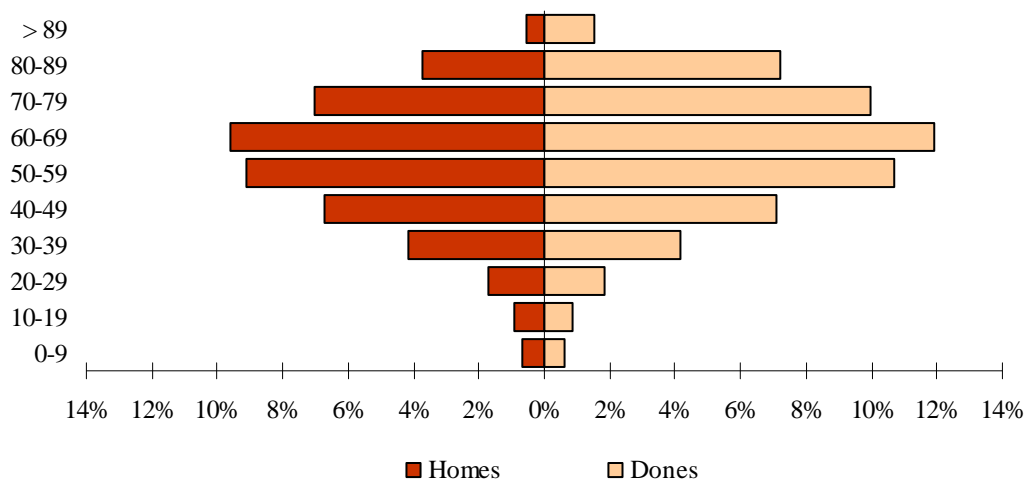
NASCUTS A LA RESTA DE L'HORTA



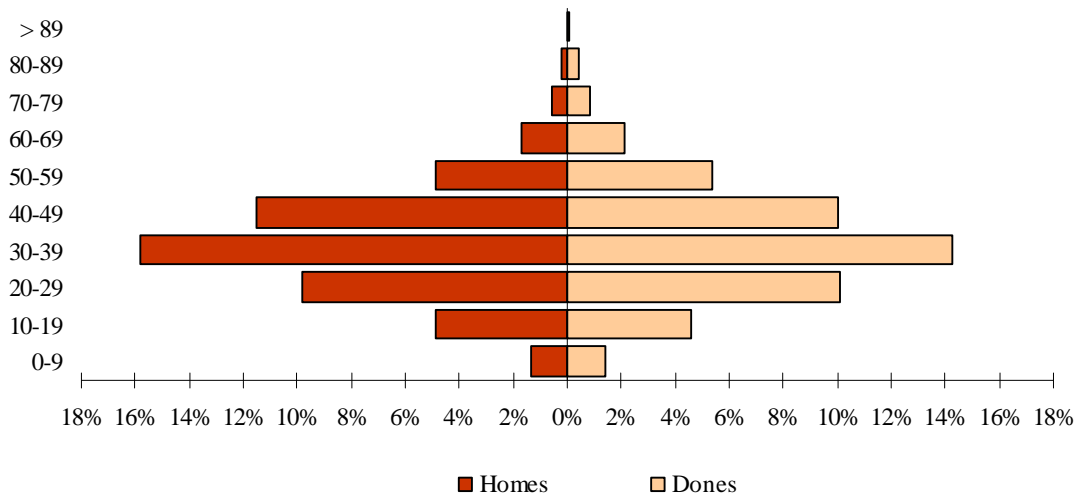
NASCUTS A LA RESTA DE LA COMUNITAT



NASCUTS A LA RESTA DE L'ESTAT



NASCUTS A L'ESTRANGER



3.4 Població nascuda a la resta de l'Horta segons el municipi de naixement i edat. Total

3.4 Población nacida en el resto de l'Horta según el municipio de nacimiento y edad. Total

	Total	0-9	10-19	20-29	30-39	40-49	50-59	60-69	70-79	80-89	90 i més
Total	794.228	76.208	70.465	89.482	129.370	127.362	104.776	87.126	64.053	38.438	6.948
Alaquàs	426	49	31	6	28	79	96	54	43	37	3
Albal	253	35	22	1	12	28	51	48	31	21	4
Albalat dels Sorells	165	5	4	4	12	37	40	26	22	14	1
Alboraya	745	68	47	11	41	110	139	108	138	73	10
Albuixech	128	7	3	0	11	18	19	22	34	13	1
Alcàsser	213	14	11	4	16	31	39	42	39	15	2
Aldaia	534	46	36	13	27	133	154	67	40	15	3
Alfafar	463	43	25	14	47	82	74	73	67	31	7
Alfara del Patriarca	213	12	5	3	4	33	53	34	46	20	3
Almàssera	226	11	4	4	11	53	34	46	35	23	5
Benetússer	523	34	28	12	42	126	99	70	76	30	6
Beniparrell	31	0	0	1	5	8	4	2	5	3	3
Bonrepòs i Mirambell	111	6	1	0	5	20	19	25	20	14	1
Burjassot	2.084	108	76	24	87	389	529	366	297	185	23
Catarroja	732	46	30	13	56	139	121	162	107	51	7
Emperador	16	0	0	1	2	1	4	1	3	4	0
Foios	265	12	11	2	18	51	52	56	42	19	2
Godella	451	10	21	10	13	48	90	89	96	62	12
Llocnou de la Corona	12	1	1	0	1	0	2	2	4	1	0
Manises	685	51	12	14	43	152	178	122	79	32	2
Massalfassar	59	9	4	1	3	7	12	12	8	2	1
Massamagrell	327	24	15	3	21	65	71	60	42	21	5
Massanassa	321	17	11	3	23	51	62	67	52	31	4
Meliana	357	17	11	5	17	75	60	69	64	35	4
Mislata	1.265	86	92	24	62	226	252	232	186	95	10
Moncada	631	41	30	9	27	140	172	82	73	54	3
Museros	115	15	5	6	10	11	17	27	16	7	1
Paiporta	432	53	24	9	31	103	71	55	59	23	4
Paterna	1.298	151	83	23	54	241	306	201	135	94	10
Picanya	244	8	12	3	11	29	88	54	29	9	1
Picassent	523	35	18	11	38	110	97	80	72	53	9
la Pobla de Farnals	106	21	11	3	9	18	14	13	10	6	1
Puçol	328	28	10	11	35	70	67	52	33	17	5
Puig	154	12	14	8	9	14	31	27	23	14	2
Quart de Poblet	3.109	13	23	216	711	1.363	615	79	53	30	6
Rafelbuñol/Rafelbunyol	148	14	5	2	17	13	30	40	16	7	4
Rocafort	229	28	24	12	20	26	40	30	35	11	3
Sedaví	298	11	16	6	21	57	62	40	49	33	3
Silla	294	15	8	7	22	53	56	50	56	23	4
Tavernes Blanques	358	45	15	7	23	57	62	56	58	32	3
Torrent	1.377	123	83	33	102	249	337	215	146	74	15
Vinalesa	175	8	4	1	6	28	22	52	30	20	4
Xirivella	726	79	41	18	42	184	196	79	57	28	2

3.4 Població nascuda a la resta de l'Horta segons el municipi de naixement i edat. Homes

3.4 Población nacida en el resto de l'Horta según el municipio de nacimiento y edad. Varones

	Total	0-9	10-19	20-29	30-39	40-49	50-59	60-69	70-79	80-89	90 i més
Total	380.127	39.038	36.304	45.387	65.771	63.555	49.286	39.185	26.749	13.151	1.701
Alaquàs	216	24	18	3	14	46	49	27	24	11	0
Albal	119	20	19	0	8	14	17	22	12	5	2
Albalat dels Sorells	77	3	3	1	4	17	17	15	11	5	1
Alboraya	354	40	23	7	18	60	66	60	48	28	4
Albuixech	63	4	2	0	4	12	10	14	15	2	0
Alcàsser	103	10	7	0	11	13	16	22	16	7	1
Aldaia	276	24	18	6	18	68	81	32	23	6	0
Alfafar	235	24	11	7	25	43	37	33	39	12	4
Alfara del Patriarca	95	7	2	0	4	16	22	13	21	10	0
Almàssera	101	5	1	2	4	23	17	19	17	11	2
Benetússer	246	22	15	6	20	67	37	36	33	8	2
Beniparrell	8	0	0	0	1	3	1	0	1	2	0
Bonrepòs i Mirambell	46	3	0	0	3	8	9	4	11	8	0
Burjassot	1.021	61	41	11	48	204	254	183	137	79	3
Catarroja	335	22	14	5	22	68	70	74	44	15	1
Emperador	10	0	0	1	0	1	2	1	2	3	0
Foios	120	6	6	1	14	23	25	21	15	9	0
Godella	212	4	13	6	9	29	44	45	41	20	1
Llocnou de la Corona	7	1	1	0	1	0	1	1	2	0	0
Manises	308	30	3	4	20	82	78	48	34	9	0
Massalfassar	30	5	4	1	1	2	4	5	6	2	0
Massamagrell	122	7	5	2	5	30	19	25	23	6	0
Massanassa	154	8	7	1	12	31	25	27	25	18	0
Meliana	152	4	5	2	7	39	28	24	26	17	0
Mislata	579	40	50	14	31	121	116	106	71	29	1
Moncada	299	21	12	6	12	70	82	42	33	20	1
Museros	64	8	3	3	6	8	10	16	7	3	0
Paiporta	224	32	14	1	17	57	36	27	32	8	0
Paterna	648	88	44	12	31	137	144	97	55	39	1
Picanya	115	2	6	2	7	11	51	23	11	1	1
Picassent	225	18	7	2	21	46	46	36	32	17	0
la Pobla de Farnals	56	10	6	2	3	13	8	9	3	2	0
Puçol	159	21	7	4	15	33	31	28	14	5	1
Puig	81	8	5	6	4	10	16	15	11	6	0
Quart de Poblet	1.542	7	10	119	355	677	306	33	25	10	0
Rafelbuñol/Rafelbunyol	65	5	4	1	7	8	11	20	6	2	1
Rocafort	107	12	13	6	8	15	14	15	21	3	0
Sedaví	147	5	7	3	13	31	33	15	24	15	1
Silla	134	7	5	3	10	29	24	24	23	6	3
Tavernes Blanques	166	20	8	3	13	27	30	25	24	15	1
Torrent	680	65	46	17	48	138	178	101	63	20	4
Vinalesa	65	3	0	0	2	13	7	21	12	6	1
Xirivella	368	35	24	9	23	102	96	42	25	11	1

3.4 Població nascuda a la resta de l'Horta segons el municipi de naixement i edat. Dones

3.4 Población nacida en el resto de l'Horta según el municipio de nacimiento y edad. Mujeres

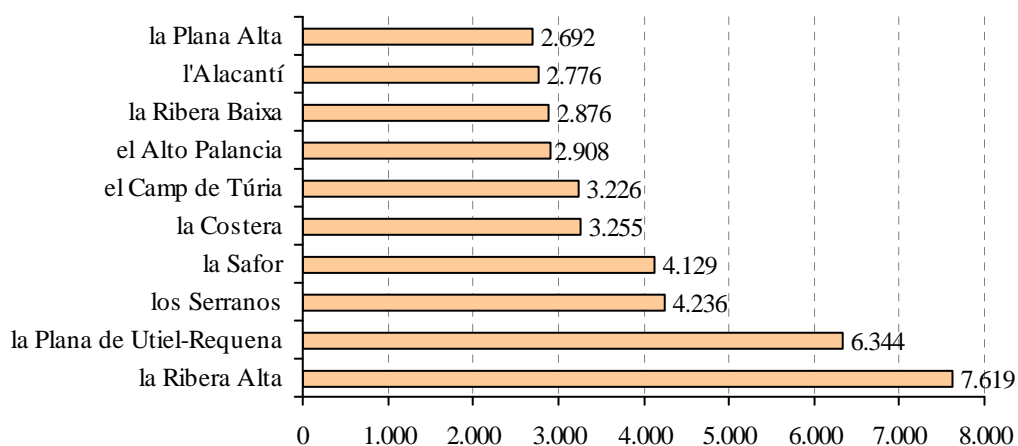
	Total	0-9	10-19	20-29	30-39	40-49	50-59	60-69	70-79	80-89	90 i més
Total	414.101	37.170	34.161	44.095	63.599	63.807	55.490	47.941	37.304	25.287	5.247
Alaquàs	210	25	13	3	14	33	47	27	19	26	3
Albal	134	15	3	1	4	14	34	26	19	16	2
Albalat dels Sorells	88	2	1	3	8	20	23	11	11	9	0
Alboraya	391	28	24	4	23	50	73	48	90	45	6
Albuixech	65	3	1	0	7	6	9	8	19	11	1
Alcàsser	110	4	4	4	5	18	23	20	23	8	1
Aldaia	258	22	18	7	9	65	73	35	17	9	3
Alfafar	228	19	14	7	22	39	37	40	28	19	3
Alfara del Patriarca	118	5	3	3	0	17	31	21	25	10	3
Almàssera	125	6	3	2	7	30	17	27	18	12	3
Benetússer	277	12	13	6	22	59	62	34	43	22	4
Beniparrell	23	0	0	1	4	5	3	2	4	1	3
Bonrepòs i Mirambell	65	3	1	0	2	12	10	21	9	6	1
Burjassot	1.063	47	35	13	39	185	275	183	160	106	20
Catarroja	397	24	16	8	34	71	51	88	63	36	6
Emperador	6	0	0	0	2	0	2	0	1	1	0
Foios	145	6	5	1	4	28	27	35	27	10	2
Godella	239	6	8	4	4	19	46	44	55	42	11
Llocnou de la Corona	5	0	0	0	0	0	1	1	2	1	0
Manises	377	21	9	10	23	70	100	74	45	23	2
Massalfassar	29	4	0	0	2	5	8	7	2	0	1
Massamagrell	205	17	10	1	16	35	52	35	19	15	5
Massanassa	167	9	4	2	11	20	37	40	27	13	4
Meliana	205	13	6	3	10	36	32	45	38	18	4
Mislata	686	46	42	10	31	105	136	126	115	66	9
Moncada	332	20	18	3	15	70	90	40	40	34	2
Museros	51	7	2	3	4	3	7	11	9	4	1
Paiporta	208	21	10	8	14	46	35	28	27	15	4
Paterna	650	63	39	11	23	104	162	104	80	55	9
Picanya	129	6	6	1	4	18	37	31	18	8	0
Picassent	298	17	11	9	17	64	51	44	40	36	9
la Pobla de Farnals	50	11	5	1	6	5	6	4	7	4	1
Puçol	169	7	3	7	20	37	36	24	19	12	4
Puig	73	4	9	2	5	4	15	12	12	8	2
Quart de Poblet	1.567	6	13	97	356	686	309	46	28	20	6
Rafelbuñol/Rafelbunyol	83	9	1	1	10	5	19	20	10	5	3
Rocafort	122	16	11	6	12	11	26	15	14	8	3
Sedaví	151	6	9	3	8	26	29	25	25	18	2
Silla	160	8	3	4	12	24	32	26	33	17	1
Tavernes Blanques	192	25	7	4	10	30	32	31	34	17	2
Torrent	697	58	37	16	54	111	159	114	83	54	11
Vinalesa	110	5	4	1	4	15	15	31	18	14	3
Xirivella	358	44	17	9	19	82	100	37	32	17	1

3.5 Població nascuda a la resta de la Comunitat segons la comarca de naixement i edat. Total

3.5 Población nacida en el resto de la Comunidad según la comarca de nacimiento y edad. Total

	Total	0-9	10-19	20-29	30-39	40-49	50-59	60-69	70-79	80-89	90 i més
Total	794.228	76.208	70.465	89.482	129.370	127.362	104.776	87.126	64.053	38.438	6.948
els Ports	133	0	2	5	1	8	35	27	24	24	7
l'Alt Maestrat	153	1	1	0	0	6	30	44	40	25	6
el Baix Maestrat	621	22	21	19	88	114	92	91	86	75	13
l'Alcalatén	143	1	2	6	14	6	29	31	33	15	6
la Plana Alta	2.692	62	102	254	586	587	368	283	232	173	45
la Plana Baixa	1.690	50	39	27	111	277	369	356	248	176	37
el Alto Palancia	2.908	28	25	51	183	374	571	677	490	412	97
el Alto Mijares	323	0	3	2	1	28	57	89	73	55	15
el Rincón de Ademuz	809	4	6	6	3	45	179	233	178	126	29
los Serranos	4.236	32	33	38	97	421	915	1.050	935	572	143
el Camp de Túria	3.226	222	141	83	170	346	578	693	599	325	69
el Camp de Morvedre	2.537	95	84	197	226	432	530	406	260	284	23
la Plana de Utiel-Requena	6.344	56	70	131	516	737	1.161	1.477	1.265	784	147
la Hoya de Buñol	1.992	54	40	38	101	245	429	371	392	278	44
el Valle de Cofrentes-Ayora	1.826	11	11	19	59	132	353	495	393	290	63
la Ribera Alta	7.619	161	139	233	862	1.159	1.349	1.617	1.259	671	169
la Ribera Baixa	2.876	67	82	66	272	469	567	599	427	269	58
la Canal de Navarrés	1.422	13	15	22	73	186	343	308	269	155	38
la Costera	3.255	52	69	163	379	538	519	656	486	338	55
la Vall d'Albaida	2.678	42	45	126	313	431	458	487	426	281	69
la Safor	4.129	100	121	201	654	769	742	688	482	317	55
el Comtat	762	3	16	10	83	107	137	147	141	95	23
l'Alcoià	1.950	22	31	125	303	315	336	344	224	211	39
l'Alt Vinalopó/Alto Vinalopó	499	6	11	6	18	49	90	103	118	88	10
el Vinalopó Mitjà/Vinalopó Medio	613	12	18	27	52	127	118	95	69	75	20
la Marina Alta	2.075	96	85	116	252	318	296	335	323	191	63
la Marina Baixa	594	37	37	56	88	104	70	76	64	48	14
l'Alacantí	2.776	84	134	293	640	591	349	302	205	145	33
el Baix Vinalopó	629	32	30	70	132	109	91	81	45	36	3
el Baix Segura/la Vega Baja	839	35	36	34	95	110	141	131	158	81	18

**NASCUTS A LA RESTA DE LA COMUNITAT SEGONS
LA COMARCA DE NAIXEMENT**



3.5 Població nascuda a la resta de la Comunitat segons la comarca de naixement i edat. Homes

3.5 Población nacida en el resto de la Comunidad según la comarca de nacimiento y edad. Varones

	Total	0-9	10-19	20-29	30-39	40-49	50-59	60-69	70-79	80-89	90 i més
Total	380.127	39.038	36.304	45.387	65.771	63.555	49.286	39.185	26.749	13.151	1.701
els Ports	52	0	0	2	0	5	17	15	7	6	0
l'Alt Maestrat	66	1	0	0	0	2	16	20	18	9	0
el Baix Maestrat	269	16	11	5	42	53	35	38	38	24	7
l'Alcalatén	63	1	0	2	5	3	15	14	14	7	2
la Plana Alta	1.193	41	61	113	248	282	162	132	88	58	8
la Plana Baixa	803	25	26	16	58	140	179	170	125	55	9
el Alto Palancia	1.259	17	12	24	87	169	258	305	213	144	30
el Alto Mijares	148	0	3	1	0	15	28	38	37	22	4
el Rincón de Ademuz	343	1	1	1	2	21	84	103	77	47	6
los Serranos	1.833	20	18	15	32	203	433	475	394	205	38
el Camp de Túria	1.415	106	61	36	84	158	271	333	246	103	17
el Camp de Morvedre	1.054	38	44	97	106	210	232	160	90	74	3
la Plana de Utiel-Requena	2.703	26	34	53	219	323	528	670	521	293	36
la Hoya de Buñol	817	30	23	18	48	107	188	163	140	90	10
el Valle de Cofrentes-Ayora	739	7	6	12	23	60	140	202	166	100	23
la Ribera Alta	3.276	88	80	102	396	546	599	703	516	208	38
la Ribera Baixa	1.267	35	43	30	127	245	244	269	165	99	10
la Canal de Navarrés	631	4	9	10	37	88	144	151	119	56	13
la Costera	1.409	25	43	73	159	249	222	297	216	109	16
la Vall d'Albaida	1.171	28	26	59	134	201	201	225	187	89	21
la Safor	1.779	50	62	101	314	367	303	303	196	75	8
el Comtat	340	2	5	6	41	50	62	72	61	35	6
l'Alcoià	860	15	19	51	138	164	158	141	99	68	7
l'Alt Vinalopó/Alto Vinalopó	198	4	6	4	5	17	37	48	49	27	1
el Vinalopó Mitjà/Vinalopó Medio	281	8	9	9	25	60	57	44	33	30	6
la Marina Alta	889	52	48	48	110	143	130	157	137	51	13
la Marina Baixa	264	18	15	23	42	49	31	40	27	14	5
l'Alacantí	1.319	45	74	145	309	301	158	129	88	59	11
el Baix Vinalopó	288	14	11	38	65	49	47	34	20	9	1
el Baix Segura/la Vega Baja	379	22	21	15	43	48	71	61	63	31	4

3.5 Població nascuda a la resta de la Comunitat segons la comarca de naixement i edat. Dones

3.5 Población nacida en el resto de la Comunidad según la comarca de nacimiento y edad. Mujeres

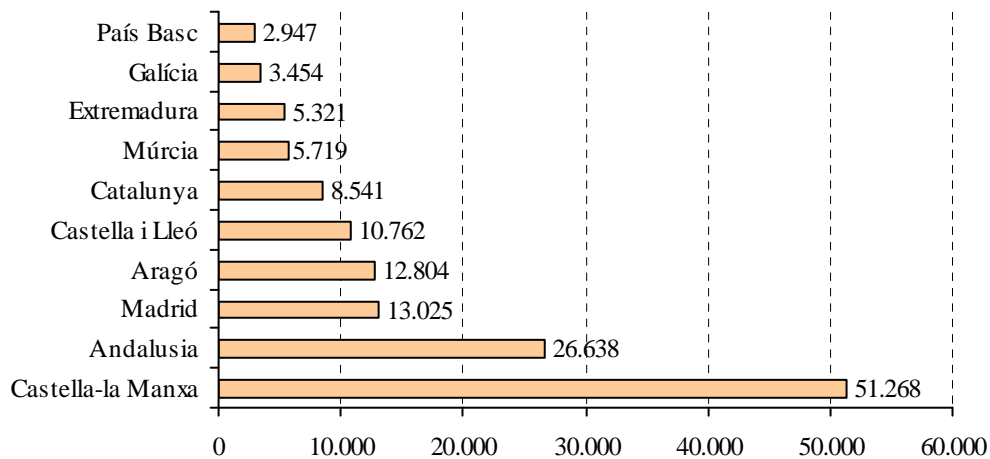
	Total	0-9	10-19	20-29	30-39	40-49	50-59	60-69	70-79	80-89	90 i més
Total	414.101	37.170	34.161	44.095	63.599	63.807	55.490	47.941	37.304	25.287	5.247
els Ports	81	0	2	3	1	3	18	12	17	18	7
l'Alt Maestrat	87	0	1	0	0	4	14	24	22	16	6
el Baix Maestrat	352	6	10	14	46	61	57	53	48	51	6
l'Alcalatén	80	0	2	4	9	3	14	17	19	8	4
la Plana Alta	1.499	21	41	141	338	305	206	151	144	115	37
la Plana Baixa	887	25	13	11	53	137	190	186	123	121	28
el Alto Palancia	1.649	11	13	27	96	205	313	372	277	268	67
el Alto Mijares	175	0	0	1	1	13	29	51	36	33	11
el Rincón de Ademuz	466	3	5	5	1	24	95	130	101	79	23
los Serranos	2.403	12	15	23	65	218	482	575	541	367	105
el Camp de Túria	1.811	116	80	47	86	188	307	360	353	222	52
el Camp de Morvedre	1.483	57	40	100	120	222	298	246	170	210	20
la Plana de Utiel-Requena	3.641	30	36	78	297	414	633	807	744	491	111
la Hoya de Buñol	1.175	24	17	20	53	138	241	208	252	188	34
el Valle de Cofrentes-Ayora	1.087	4	5	7	36	72	213	293	227	190	40
la Ribera Alta	4.343	73	59	131	466	613	750	914	743	463	131
la Ribera Baixa	1.609	32	39	36	145	224	323	330	262	170	48
la Canal de Navarrés	791	9	6	12	36	98	199	157	150	99	25
la Costera	1.846	27	26	90	220	289	297	359	270	229	39
la Vall d'Albaida	1.507	14	19	67	179	230	257	262	239	192	48
la Safor	2.350	50	59	100	340	402	439	385	286	242	47
el Comtat	422	1	11	4	42	57	75	75	80	60	17
l'Alcoià	1.090	7	12	74	165	151	178	203	125	143	32
l'Alt Vinalopó/Alto Vinalopó	301	2	5	2	13	32	53	55	69	61	9
el Vinalopó Mitjà/Vinalopó Medio	332	4	9	18	27	67	61	51	36	45	14
la Marina Alta	1.186	44	37	68	142	175	166	178	186	140	50
la Marina Baixa	330	19	22	33	46	55	39	36	37	34	9
l'Alacantí	1.457	39	60	148	331	290	191	173	117	86	22
el Baix Vinalopó	341	18	19	32	67	60	44	47	25	27	2
el Baix Segura/la Vega Baja	460	13	15	19	52	62	70	70	95	50	14

3.6 Població nascuda a la resta de l'Estat segons la comunitat de naixement i edat. Total

3.6 Población nacida en el resto del Estado según la comunidad de nacimiento y edad. Total

	Total	0-9	10-19	20-29	30-39	40-49	50-59	60-69	70-79	80-89	90 i més
Total	794.228	76.208	70.465	89.482	129.370	127.362	104.776	87.126	64.053	38.438	6.948
Andalusia	26.638	243	335	787	1.566	3.300	5.926	6.414	4.704	2.925	438
Aragó	12.804	86	156	339	732	1.399	2.388	2.779	2.452	1.999	474
Astúries	1.900	32	48	109	288	344	382	304	188	161	44
Balears	1.557	99	127	180	279	329	165	169	120	64	25
Canàries	1.231	75	92	127	243	213	187	151	81	51	11
Cantàbria	1.066	17	21	61	166	171	181	187	134	102	26
Castella-la Manxa	51.268	174	305	926	2.164	5.457	10.969	13.059	10.683	6.411	1.120
Castella i Lleó	10.762	86	156	414	940	1.539	2.102	2.496	1.743	1.015	271
Catalunya	8.541	285	364	572	1.585	1.842	1.230	986	858	671	148
Extremadura	5.321	16	35	106	267	632	1.289	1.443	962	487	84
Galícia	3.454	39	61	189	470	495	576	754	517	286	67
Madrid	13.025	510	628	942	2.328	2.867	2.102	1.372	1.240	896	140
Múrcia	5.719	115	140	290	595	742	955	1.080	928	743	131
Navarra	950	17	49	53	109	173	134	157	132	98	28
País Basc	2.947	31	79	153	594	797	487	322	234	203	47
La Rioja	658	26	12	33	69	83	107	135	104	69	20
Ceuta i Melilla	1.672	12	29	39	86	272	387	350	291	186	20
Antics territoris espanyols	66	0	0	1	9	39	14	3	0	0	0

**NASCUTS A LA RESTA DEL'ESTAT SEGONS
LA COMUNITAT AUTÒNOMA DE NAIXEMENT**



3.6 Població nascuda a la resta de l'Estat segons la comunitat de naixement i edat. Homes

3.6 Población nacida en el resto del Estado según la comunidad de nacimiento y edad. Varones

	Total	0-9	10-19	20-29	30-39	40-49	50-59	60-69	70-79	80-89	90 i més
Total	380.127	39.038	36.304	45.387	65.771	63.555	49.286	39.185	26.749	13.151	1.701
Andalusia	11.734	125	179	377	782	1.605	2.788	2.945	1.893	943	97
Aragó	5.306	48	79	139	341	664	1.061	1.207	993	654	120
Astúries	896	14	25	50	160	182	194	126	80	48	17
Balears	681	55	58	87	136	144	67	61	47	20	6
Canàries	569	30	56	68	127	98	81	62	25	18	4
Cantàbria	472	9	11	34	96	81	85	83	48	23	2
Castella-la Manxa	22.184	91	171	420	1.023	2.522	4.992	5.892	4.468	2.304	301
Castella i Lleó	4.705	43	74	210	476	763	902	1.067	738	353	79
Catalunya	4.002	158	211	297	807	890	605	451	336	215	32
Extremadura	2.402	9	19	54	138	309	611	652	419	167	24
Galícia	1.553	21	22	88	255	285	235	309	213	105	20
Madrid	6.098	255	304	454	1.204	1.467	988	586	518	292	30
Múrcia	2.539	58	65	139	279	389	454	482	397	239	37
Navarra	395	10	24	26	52	76	58	60	59	24	6
País Basc	1.363	19	51	83	295	409	212	137	86	58	13
La Rioja	301	10	6	16	34	38	58	63	45	25	6
Ceuta i Melilla	723	7	15	17	34	137	185	151	111	59	7
Antics territoris espanyols	36	0	0	0	6	20	8	2	0	0	0

3.6 Població nascuda a la resta de l'Estat segons la comunitat de naixement i edat. Dones

3.6 Población nacida en el resto del Estado según la comunidad de nacimiento y edad. Mujeres

	Total	0-9	10-19	20-29	30-39	40-49	50-59	60-69	70-79	80-89	90 i més
Total	414.101	37.170	34.161	44.095	63.599	63.807	55.490	47.941	37.304	25.287	5.247
Andalusia	14.904	118	156	410	784	1.695	3.138	3.469	2.811	1.982	341
Aragó	7.498	38	77	200	391	735	1.327	1.572	1.459	1.345	354
Astúries	1.004	18	23	59	128	162	188	178	108	113	27
Balears	876	44	69	93	143	185	98	108	73	44	19
Canàries	662	45	36	59	116	115	106	89	56	33	7
Cantàbria	594	8	10	27	70	90	96	104	86	79	24
Castella-la Manxa	29.084	83	134	506	1.141	2.935	5.977	7.167	6.215	4.107	819
Castella i Lleó	6.057	43	82	204	464	776	1.200	1.429	1.005	662	192
Catalunya	4.539	127	153	275	778	952	625	535	522	456	116
Extremadura	2.919	7	16	52	129	323	678	791	543	320	60
Galícia	1.901	18	39	101	215	210	341	445	304	181	47
Madrid	6.927	255	324	488	1.124	1.400	1.114	786	722	604	110
Múrcia	3.180	57	75	151	316	353	501	598	531	504	94
Navarra	555	7	25	27	57	97	76	97	73	74	22
País Basc	1.584	12	28	70	299	388	275	185	148	145	34
La Rioja	357	16	6	17	35	45	49	72	59	44	14
Ceuta i Melilla	949	5	14	22	52	135	202	199	180	127	13
Antics territoris espanyols	30	0	0	1	3	19	6	1	0	0	0

3.7 Població nascuda a la resta de l'Estat segons la província de naixement i edat. Total

3.7 Población nacida en el resto del Estado según la provincia de nacimiento y edad. Total

	Total	0-9	10-19	20-29	30-39	40-49	50-59	60-69	70-79	80-89	90 i més
Total	794.228	76.208	70.465	89.482	129.370	127.362	104.776	87.126	64.053	38.438	6.948
Àlaba	359	5	16	18	76	80	56	44	38	17	9
Albacete	17.235	70	140	344	859	1.759	3.353	4.321	3.773	2.232	384
Almeria	1.548	36	32	57	100	155	247	334	313	225	49
Àvila	708	6	9	18	37	67	130	203	136	81	21
Badajoz	3.641	8	24	63	159	389	920	1.009	675	339	55
Balears	1.557	99	127	180	279	329	165	169	120	64	25
Barcelona	6.345	201	271	406	1.255	1.466	901	667	640	439	99
Burgos	1.474	9	16	51	153	203	266	330	255	145	46
Càceres	1.680	8	11	43	108	243	369	434	287	148	29
Cadis	2.344	18	58	111	223	377	551	482	289	202	33
Ciudad Real	8.792	27	36	161	319	1.106	2.328	2.212	1.485	957	161
Còrdova	4.973	20	33	100	176	581	1.073	1.340	940	622	88
la Corunya	1.339	19	21	73	185	221	212	278	197	117	16
Conca	21.728	43	102	328	850	2.267	4.640	5.683	4.676	2.689	450
Girona	477	21	22	40	88	104	48	63	47	34	10
Granada	3.036	44	56	103	218	386	680	705	477	308	59
Guadalajara	1.604	9	9	33	24	85	291	395	389	290	79
Guipúscoa	950	8	22	39	189	258	167	108	78	67	14
Huelva	684	11	7	28	49	104	144	168	105	60	8
Osca	692	5	18	27	61	110	160	124	85	81	21
Jaén	8.611	32	46	130	333	952	2.137	2.224	1.686	954	117
Lleó	2.060	17	27	88	197	321	483	482	272	145	28
Lleida	526	19	17	28	53	74	107	91	52	65	20
La Rioja	658	26	12	33	69	83	107	135	104	69	20
Lugo	486	5	8	18	42	43	90	125	93	52	10
Madrid	13.025	510	628	942	2.328	2.867	2.102	1.372	1.240	896	140
Màlaga	2.195	37	48	97	181	239	365	506	391	285	46
Múrcia	5.719	115	140	290	595	742	955	1.080	928	743	131
Navarra	950	17	49	53	109	173	134	157	132	98	28
Orense	646	1	8	21	72	67	114	170	106	62	25
Astúries	1.900	32	48	109	288	344	382	304	188	161	44
Palència	700	3	4	22	52	90	133	175	119	81	21
las Palmas	642	43	58	76	128	109	89	74	42	20	3
Pontevedra	983	14	24	77	171	164	160	181	121	55	16
Salamanca	1.683	6	24	71	164	276	354	357	248	141	42
Sta. Cruz de Tenerife	589	32	34	51	115	104	98	77	39	31	8
Cantàbria	1.066	17	21	61	166	171	181	187	134	102	26
Segòvia	661	11	12	22	30	104	114	165	128	61	14
Sevilla	3.247	45	55	161	286	506	729	655	503	269	38
Sòria	889	6	9	17	50	94	167	209	159	133	45
Tarragona	1.193	44	54	98	189	198	174	165	119	133	19
Terol	8.962	19	56	162	323	746	1.704	2.085	1.879	1.612	376
Toledo	1.909	25	18	60	112	240	357	448	360	243	46
Valladolid	1.433	23	43	85	198	232	220	281	195	120	36
Biscaia	1.638	18	41	96	329	459	264	170	118	119	24
Zamora	1.154	5	12	40	59	152	235	294	231	108	18
Saragossa	3.150	62	82	150	348	543	524	570	488	306	77
Ceuta	591	5	11	17	31	100	139	122	96	62	8
Melilla	1.081	7	18	22	55	172	248	228	195	124	12
Antics territoris espanyols	66	0	0	1	9	39	14	3	0	0	0

3.7 Població nascuda a la resta de l'Estat segons la província de naixement i edat. Homes

3.7 Población nacida en el resto del Estado según la provincia de nacimiento y edad. Varones

	Total	0-9	10-19	20-29	30-39	40-49	50-59	60-69	70-79	80-89	90 i més
Total	380.127	39.038	36.304	45.387	65.771	63.555	49.286	39.185	26.749	13.151	1.701
Àlaba	173	5	13	7	37	43	23	17	19	5	4
Albacete	7.445	44	75	162	404	807	1.526	2.022	1.539	768	98
Almeria	665	19	17	26	48	72	125	152	129	70	7
Àvila	295	3	4	10	17	34	49	80	60	31	7
Badajoz	1.611	3	14	32	82	183	422	458	288	114	15
Balears	681	55	58	87	136	144	67	61	47	20	6
Barcelona	3.023	111	152	211	648	730	457	295	241	150	28
Burgos	619	4	6	29	84	105	108	132	96	45	10
Càceres	791	6	5	22	56	126	189	194	131	53	9
Cadis	1.046	10	37	59	118	165	242	245	103	63	4
Ciudad Real	3.877	13	20	75	160	511	1.091	997	644	318	48
Còrdova	2.206	12	21	41	90	274	511	619	395	228	15
la Corunya	624	13	9	35	106	125	83	117	85	47	4
Conca	9.343	19	59	144	396	1.054	2.080	2.502	1.958	1.006	125
Girona	201	14	10	18	43	43	19	27	18	8	1
Granada	1.380	15	26	47	116	183	324	338	205	108	18
Guadalajara	701	3	4	14	9	42	138	175	179	116	21
Guipúscoa	428	2	14	21	92	123	73	52	25	20	6
Huelva	308	6	3	14	20	57	78	72	45	13	0
Osca	290	4	7	13	27	57	78	48	29	22	5
Jaén	3.759	16	26	61	164	483	1.006	1.002	679	291	31
Lleó	920	7	21	39	105	151	209	213	117	51	7
Lleida	246	10	13	19	30	33	47	47	24	22	1
la Rioja	301	10	6	16	34	38	58	63	45	25	6
Lugo	204	1	1	5	23	27	40	50	37	18	2
Madrid	6.098	255	304	454	1.204	1.467	988	586	518	292	30
Màlaga	937	18	20	51	89	105	176	224	154	86	14
Múrcia	2.539	58	65	139	279	389	454	482	397	239	37
Navarra	395	10	24	26	52	76	58	60	59	24	6
Orense	277	0	3	10	37	43	46	70	36	25	7
Astúries	896	14	25	50	160	182	194	126	80	48	17
Palència	307	0	1	9	29	46	60	75	46	30	11
las Palmas	299	19	39	40	69	45	36	29	13	8	1
Pontevedra	448	7	9	38	89	90	66	72	55	15	7
Salamanca	717	2	14	30	76	133	137	159	106	49	11
Sta. Cruz de Tenerife	270	11	17	28	58	53	45	33	12	10	3
Cantàbria	472	9	11	34	96	81	85	83	48	23	2
Segòvia	297	5	3	14	14	51	55	77	58	16	4
Sevilla	1.433	29	29	78	137	266	326	293	183	84	8
Sòria	402	2	5	11	19	52	82	94	75	48	14
Tarragona	532	23	36	49	86	84	82	82	53	35	2
Terol	3.665	10	30	66	147	350	749	914	779	519	101
Toledo	818	12	13	25	54	108	157	196	148	96	9
Valladolid	645	16	16	43	101	116	101	122	78	43	9
Biscaia	762	12	24	55	166	243	116	68	42	33	3
Zamora	503	4	4	25	31	75	101	115	102	40	6
Saragossa	1.351	34	42	60	167	257	234	245	185	113	14
Ceuta	258	4	5	5	13	49	68	56	38	17	3
Melilla	465	3	10	12	21	88	117	95	73	42	4
Antics territoris espanyols	36	0	0	0	6	20	8	2	0	0	0

3.7 Població nascuda a la resta de l'Estat segons la província de naixement i edat. Dones

3.7 Población nacida en el resto del Estado según la provincia de nacimiento y edad. Mujeres

	Total	0-9	10-19	20-29	30-39	40-49	50-59	60-69	70-79	80-89	90 i més
Total	414.101	37.170	34.161	44.095	63.599	63.807	55.490	47.941	37.304	25.287	5.247
Àlaba	186	0	3	11	39	37	33	27	19	12	5
Albacete	9.790	26	65	182	455	952	1.827	2.299	2.234	1.464	286
Almeria	883	17	15	31	52	83	122	182	184	155	42
Àvila	413	3	5	8	20	33	81	123	76	50	14
Badajoz	2.030	5	10	31	77	206	498	551	387	225	40
Balears	876	44	69	93	143	185	98	108	73	44	19
Barcelona	3.322	90	119	195	607	736	444	372	399	289	71
Burgos	855	5	10	22	69	98	158	198	159	100	36
Càceres	889	2	6	21	52	117	180	240	156	95	20
Cadis	1.298	8	21	52	105	212	309	237	186	139	29
Ciudad Real	4.915	14	16	86	159	595	1.237	1.215	841	639	113
Còrdova	2.767	8	12	59	86	307	562	721	545	394	73
la Corunya	715	6	12	38	79	96	129	161	112	70	12
Conca	12.385	24	43	184	454	1.213	2.560	3.181	2.718	1.683	325
Girona	276	7	12	22	45	61	29	36	29	26	9
Granada	1.656	29	30	56	102	203	356	367	272	200	41
Guadalajara	903	6	5	19	15	43	153	220	210	174	58
Guipúscoa	522	6	8	18	97	135	94	56	53	47	8
Huelva	376	5	4	14	29	47	66	96	60	47	8
Osca	402	1	11	14	34	53	82	76	56	59	16
Jaén	4.852	16	20	69	169	469	1.131	1.222	1.007	663	86
Lleó	1.140	10	6	49	92	170	274	269	155	94	21
Lleida	280	9	4	9	23	41	60	44	28	43	19
la Rioja	357	16	6	17	35	45	49	72	59	44	14
Lugo	282	4	7	13	19	16	50	75	56	34	8
Madrid	6.927	255	324	488	1.124	1.400	1.114	786	722	604	110
Màlaga	1.258	19	28	46	92	134	189	282	237	199	32
Múrcia	3.180	57	75	151	316	353	501	598	531	504	94
Navarra	555	7	25	27	57	97	76	97	73	74	22
Orense	369	1	5	11	35	24	68	100	70	37	18
Astúries	1.004	18	23	59	128	162	188	178	108	113	27
Palència	393	3	3	13	23	44	73	100	73	51	10
las Palmas	343	24	19	36	59	64	53	45	29	12	2
Pontevedra	535	7	15	39	82	74	94	109	66	40	9
Salamanca	966	4	10	41	88	143	217	198	142	92	31
Sta. Cruz de Tenerife	319	21	17	23	57	51	53	44	27	21	5
Cantàbria	594	8	10	27	70	90	96	104	86	79	24
Segòvia	364	6	9	8	16	53	59	88	70	45	10
Sevilla	1.814	16	26	83	149	240	403	362	320	185	30
Sòria	487	4	4	6	31	42	85	115	84	85	31
Tarragona	661	21	18	49	103	114	92	83	66	98	17
Terol	5.297	9	26	96	176	396	955	1.171	1.100	1.093	275
Toledo	1.091	13	5	35	58	132	200	252	212	147	37
Valladolid	788	7	27	42	97	116	119	159	117	77	27
Biscaia	876	6	17	41	163	216	148	102	76	86	21
Zamora	651	1	8	15	28	77	134	179	129	68	12
Saragossa	1.799	28	40	90	181	286	290	325	303	193	63
Ceuta	333	1	6	12	18	51	71	66	58	45	5
Melilla	616	4	8	10	34	84	131	133	122	82	8
Antics territoris espanyols	30	0	0	1	3	19	6	1	0	0	0

3.8 Població nascuda a l'estranger segons el país de naixement i edat. Total

3.8 Población nacida en el extranjero según el país de nacimiento y edad. Total

	Total	0-9	10-19	20-29	30-39	40-49	50-59	60-69	70-79	80-89	90 i més
Total	130.807	3.617	12.418	26.016	39.331	28.155	13.457	5.023	1.860	804	126
Europa											
Àustria	107	5	5	29	30	16	8	7	5	1	1
Bèlgica	482	13	11	91	116	161	40	26	13	9	2
Bulgària	3.242	78	270	564	1.009	683	441	158	29	9	1
França	5.211	87	124	651	928	2.105	700	236	150	195	35
Hongria	191	3	5	60	72	26	14	7	3	0	1
Irlanda	205	8	4	56	68	36	15	13	3	2	0
Itàlia	3.550	95	155	1.157	1.213	507	192	118	87	25	1
Països Baixos	478	17	29	74	114	162	40	27	12	3	0
Polònia	834	16	56	265	282	104	80	27	4	0	0
Portugal	739	27	43	125	190	129	105	71	32	15	2
Regne Unit	1.771	99	99	326	453	470	172	94	45	11	2
Alemanya	2.308	44	126	324	525	889	197	87	102	13	1
Romania	11.339	534	1.008	3.254	3.534	1.804	941	221	35	7	1
Suècia	154	9	8	57	34	26	9	10	1	0	0
Suïssa	771	21	26	68	177	409	37	19	10	3	1
Ucraïna	1.979	32	208	352	472	463	330	98	20	4	0
Letònia	121	5	7	38	41	22	7	1	0	0	0
Moldàvia	191	1	20	49	53	27	37	4	0	0	0
Geòrgia	198	1	19	31	50	62	23	11	0	1	0
Lituània	253	6	17	71	84	50	20	3	1	1	0
República Txeca	217	9	4	83	86	21	10	2	2	0	0
Eslovàquia	108	2	5	34	51	9	5	2	0	0	0
Armènia	799	13	84	164	197	142	141	39	16	3	0
Rússia	1.160	59	159	214	301	205	139	59	18	4	2
Altres	735	25	36	189	234	135	56	35	18	7	0
Àfrica											
Algèria	2.043	56	85	212	691	627	201	76	49	37	9
Camerun	189	4	7	40	88	41	6	2	1	0	0
Egipte	109	8	4	21	24	27	14	9	2	0	0
Ghana	439	7	6	131	175	98	17	5	0	0	0
Guinea	397	10	31	103	117	96	24	9	6	1	0
Guinea Equatorial	1.264	38	140	300	257	251	150	84	33	11	0
Mali	994	4	11	259	567	148	5	0	0	0	0
el Marroc	4.702	70	209	744	1.209	869	692	464	287	148	10
Nigèria	2.079	58	39	285	1.173	478	38	7	0	1	0
Senegal	1.567	19	39	231	590	385	235	62	6	0	0
Altres	942	73	49	159	309	219	90	31	10	2	0
Amèrica del Nord											
Canadà	138	4	7	18	31	49	17	8	1	3	0
Estats Units d'Amèrica	772	89	102	140	154	121	74	56	17	11	8
Mèxic	879	36	61	208	265	146	100	34	18	7	4

(Continuació)

	Total	0-9	10-19	20-29	30-39	40-49	50-59	60-69	70-79	80-89	90 i més
Amèrica Central											
Cuba	2.400	39	140	331	482	704	333	196	108	55	12
El Salvador	142	3	9	29	49	29	16	6	0	1	0
Guatemala	275	10	46	93	59	27	25	8	4	3	0
Hondures	1.489	44	133	478	548	187	81	15	2	1	0
Nicaragua	356	9	21	89	120	63	30	17	7	0	0
Panamà	117	6	13	28	26	17	15	8	2	2	0
República Dominicana	1.112	36	114	273	292	216	129	35	13	3	1
Altres	100	3	10	19	28	14	11	11	4	0	0
Amèrica del Sud											
Argentina	6.319	92	555	1.019	1.829	1.101	878	591	165	71	18
Bolívia	10.737	278	1.310	1.999	4.011	2.116	833	163	22	4	1
Brasil	2.477	65	206	520	844	493	274	40	18	16	1
Colòmbia	11.601	123	1.497	2.154	3.208	2.704	1.399	386	106	22	2
Xile	1.015	24	86	137	292	189	162	83	30	8	4
Equador	15.765	94	2.660	2.588	4.837	3.522	1.584	392	75	12	1
Paraguai	1.398	21	107	451	453	211	114	35	5	1	0
Perú	1.928	39	180	314	520	433	244	126	58	12	2
Uruguai	2.154	28	244	308	544	478	331	131	64	26	0
Veneçuela	2.948	123	284	651	785	502	454	110	26	12	1
Altres	7	0	0	0	2	1	1	2	1	0	0
Àsia											
Bangla Desh	112	2	7	42	35	19	6	0	1	0	0
Xina	5.019	386	636	1.137	1.202	1.055	427	128	43	5	0
Filipines	283	8	11	32	59	51	77	27	15	2	1
Índia	2.035	79	180	520	720	383	120	24	5	4	0
Japó	145	11	3	22	55	38	7	7	2	0	0
Jordània	122	5	7	11	23	8	15	49	1	3	0
El Líban	184	4	12	18	40	50	25	27	8	0	0
Pakistan	5.523	320	538	1.305	1.931	1.078	290	54	7	0	0
Síria	335	12	21	31	67	68	49	73	13	1	0
Altres	857	44	45	216	241	143	94	51	16	6	1
Oceania											
Austràlia	134	13	19	22	46	21	7	3	3	0	0
Altres	61	11	6	2	19	16	4	3	0	0	0

3.8 Població nascuda a l'estranger segons el país de naixement i edat. Homes

3.8 Población nacida en el extranjero según el país de nacimiento y edad. Varones

	Total	0-9	10-19	20-29	30-39	40-49	50-59	60-69	70-79	80-89	90 i més
Total	66.30	1.744	6.388	12.802	20.646	15.052	6.406	2.209	745	279	30
Europa											
Àustria	40	2	4	8	14	8	3	1	0	0	0
Bèlgica	252	7	5	47	66	84	21	11	7	4	0
Bulgària	1.627	43	126	276	528	366	212	65	8	2	1
França	2.450	43	58	272	478	1.071	323	74	65	59	7
Hongria	83	2	3	26	25	14	10	1	2	0	0
Irlanda	118	5	3	30	39	24	11	4	1	1	0
Itàlia	2.213	53	67	632	785	381	141	83	60	11	0
Països Baixos	258	9	11	31	67	99	23	10	6	2	0
Polònia	305	10	29	64	100	53	39	9	1	0	0
Portugal	391	14	25	48	114	79	47	38	14	10	2
Regne Unit	947	42	56	147	236	273	112	47	26	8	0
Alemanya	1.108	26	67	119	245	459	106	45	38	3	0
Romania	5.713	255	500	1.574	1.936	909	440	88	10	1	0
Suècia	68	4	4	26	11	13	6	4	0	0	0
Suïssa	380	12	14	35	99	188	18	9	3	2	0
Ucraïna	839	21	107	157	216	188	111	33	6	0	0
Letònia	43	4	2	12	14	8	3	0	0	0	0
Moldàvia	81	0	11	17	21	11	19	2	0	0	0
Geòrgia	85	0	11	14	19	30	4	6	0	1	0
Lituània	107	5	10	27	34	22	9	0	0	0	0
República Txeca	91	2	4	32	36	12	3	1	1	0	0
Eslovàquia	42	1	2	9	17	6	5	2	0	0	0
Armènia	405	5	50	82	106	77	63	16	4	2	0
Rússia	378	37	89	60	62	63	44	19	4	0	0
Altres	369	14	17	85	111	80	29	16	14	3	0
Àfrica											
Algèria	1.426	36	47	114	464	555	134	35	19	18	4
Camerun	137	2	3	30	66	32	3	1	0	0	0
Egipte	80	6	2	12	18	23	12	6	1	0	0
Ghana	387	4	5	114	158	86	16	4	0	0	0
Guinea	265	5	14	71	85	65	17	4	3	1	0
Guinea Equatorial	442	20	51	102	88	81	58	27	13	2	0
Mali	970	3	10	248	560	144	5	0	0	0	0
el Marroc	2.531	43	112	406	762	509	325	210	107	52	5
Nigèria	1.296	31	22	118	679	414	29	2	0	1	0
Senegal	1.428	10	36	193	528	363	232	60	6	0	0
Altres	640	39	32	104	212	163	68	15	6	1	0
Amèrica del Nord											
Canadà	64	3	3	9	14	23	8	2	0	2	0
Estats Units d'Amèrica	378	38	57	51	85	67	36	25	11	5	3
Mèxic	395	18	25	98	115	65	54	11	7	1	1

	Total	0-9	10-19	20-29	30-39	40-49	50-59	60-69	70-79	80-89	90 i més
Amèrica Central											
Cuba	1.127	19	72	126	230	395	151	81	34	18	1
El Salvador	56	1	1	15	21	13	3	2	0	0	0
Guatemala	119	5	17	36	32	15	10	1	0	3	0
Hondures	327	25	61	97	97	34	11	1	1	0	0
Nicaragua	99	5	10	21	31	15	4	10	3	0	0
Panamà	51	5	4	10	10	9	4	5	2	2	0
República Dominicana	429	19	45	122	117	72	37	14	1	2	0
Altres	61	1	7	15	18	9	4	5	2	0	0
Amèrica del Sud											
Argentina	3.228	44	306	512	998	598	416	267	63	22	2
Bolívia	4.212	137	658	776	1.546	792	257	40	4	2	0
Brasil	916	33	100	203	302	161	97	13	6	1	0
Colòmbia	5.147	59	743	1.033	1.358	1.233	572	116	27	5	1
Xile	494	12	49	54	153	98	80	32	11	4	1
Equador	7.678	43	1.350	1.295	2.310	1.750	747	152	27	4	0
Paraguai	404	13	41	114	135	62	24	11	3	1	0
Perú	901	20	96	125	241	211	119	57	30	2	0
Uruguai	1.101	11	138	165	286	256	165	53	22	5	0
Veneçuela	1.318	66	151	309	351	213	175	41	6	5	1
Altres	4	0	0	0	1	1	1	1	0	0	0
Àsia											
Bangla Desh	90	1	7	30	32	14	5	0	1	0	0
Xina	2.428	87	281	577	613	544	235	68	19	4	0
Filipines	78	3	3	7	23	11	17	10	4	0	0
Índia	1.527	38	110	391	576	292	98	17	3	2	0
Japó	49	5	1	9	15	11	2	5	1	0	0
Jordània	86	2	1	4	15	8	9	45	1	1	0
El Líban	122	3	7	10	20	36	17	23	6	0	0
Pakistan	4.588	172	386	1.109	1.682	939	252	44	4	0	0
Síria	239	7	13	14	45	48	34	67	10	1	0
Altres	483	25	25	114	138	78	52	39	8	3	1
Oceania											
Austràlia	72	4	9	9	26	14	5	2	3	0	0
Altres	35	5	2	0	11	12	4	1	0	0	0

3.8 Població nascuda a l'estranger segons el país de naixement i edat. Dones

3.8 Población nacida en el extranjero según el país de nacimiento y edad. Mujeres

	Total	0-9	10-19	20-29	30-39	40-49	50-59	60-69	70-79	80-89	90 i més
Total	64.506	1.873	6.030	13.214	18.685	13.103	7.051	2.814	1.115	525	96
Europa											
Àustria	67	3	1	21	16	8	5	6	5	1	1
Bèlgica	230	6	6	44	50	77	19	15	6	5	2
Bulgària	1.615	35	144	288	481	317	229	93	21	7	0
França	2.761	44	66	379	450	1.034	377	162	85	136	28
Hongria	108	1	2	34	47	12	4	6	1	0	1
Irlanda	87	3	1	26	29	12	4	9	2	1	0
Itàlia	1.337	42	88	525	428	126	51	35	27	14	1
Països Baixos	220	8	18	43	47	63	17	17	6	1	0
Polònia	529	6	27	201	182	51	41	18	3	0	0
Portugal	348	13	18	77	76	50	58	33	18	5	0
Regne Unit	824	57	43	179	217	197	60	47	19	3	2
Alemanya	1.200	18	59	205	280	430	91	42	64	10	1
Romania	5.626	279	508	1.680	1.598	895	501	133	25	6	1
Suècia	86	5	4	31	23	13	3	6	1	0	0
Suïssa	391	9	12	33	78	221	19	10	7	1	1
Ucraïna	1.140	11	101	195	256	275	219	65	14	4	0
Letònia	78	1	5	26	27	14	4	1	0	0	0
Moldàvia	110	1	9	32	32	16	18	2	0	0	0
Geòrgia	113	1	8	17	31	32	19	5	0	0	0
Lituània	146	1	7	44	50	28	11	3	1	1	0
República Txeca	126	7	0	51	50	9	7	1	1	0	0
Eslovàquia	66	1	3	25	34	3	0	0	0	0	0
Armènia	394	8	34	82	91	65	78	23	12	1	0
Rússia	782	22	70	154	239	142	95	40	14	4	2
Altres	366	11	19	104	123	55	27	19	4	4	0
Àfrica											
Algèria	617	20	38	98	227	72	67	41	30	19	5
Camerun	52	2	4	10	22	9	3	1	1	0	0
Egipte	29	2	2	9	6	4	2	3	1	0	0
Ghana	52	3	1	17	17	12	1	1	0	0	0
Guinea	132	5	17	32	32	31	7	5	3	0	0
Guinea Equatorial	822	18	89	198	169	170	92	57	20	9	0
Mali	24	1	1	11	7	4	0	0	0	0	0
el Marroc	2.171	27	97	338	447	360	367	254	180	96	5
Nigèria	783	27	17	167	494	64	9	5	0	0	0
Senegal	139	9	3	38	62	22	3	2	0	0	0
Altres	302	34	17	55	97	56	22	16	4	1	0
Amèrica del Nord											
Canadà	74	1	4	9	17	26	9	6	1	1	0
Estats Units d'Amèrica	394	51	45	89	69	54	38	31	6	6	5
Mèxic	484	18	36	110	150	81	46	23	11	6	3

	Total	0-9	10-19	20-29	30-39	40-49	50-59	60-69	70-79	80-89	90 i més
Amèrica Central											
Cuba	1.273	20	68	205	252	309	182	115	74	37	11
El Salvador	86	2	8	14	28	16	13	4	0	1	0
Guatemala	156	5	29	57	27	12	15	7	4	0	0
Hondures	1.162	19	72	381	451	153	70	14	1	1	0
Nicaragua	257	4	11	68	89	48	26	7	4	0	0
Panamà	66	1	9	18	16	8	11	3	0	0	0
República	683	17	69	151	175	144	92	21	12	1	1
Altres	39	2	3	4	10	5	7	6	2	0	0
Amèrica del Sud											
Argentina	3.091	48	249	507	831	503	462	324	102	49	16
Bolívia	6.525	141	652	1.223	2.465	1.324	576	123	18	2	1
Brasil	1.561	32	106	317	542	332	177	27	12	15	1
Colòmbia	6.454	64	754	1.121	1.850	1.471	827	270	79	17	1
Xile	521	12	37	83	139	91	82	51	19	4	3
Equador	8.087	51	1.310	1.293	2.527	1.772	837	240	48	8	1
Paraguai	994	8	66	337	318	149	90	24	2	0	0
Perú	1.027	19	84	189	279	222	125	69	28	10	2
Uruguai	1.053	17	106	143	258	222	166	78	42	21	0
Veneçuela	1.630	57	133	342	434	289	279	69	20	7	0
Altres	3	0	0	0	1	0	0	1	1	0	0
Àsia											
Bangla Desh	22	1	0	12	3	5	1	0	0	0	0
Xina	2.591	299	355	560	589	511	192	60	24	1	0
Filipines	205	5	8	25	36	40	60	17	11	2	1
Índia	508	41	70	129	144	91	22	7	2	2	0
Japó	96	6	2	13	40	27	5	2	1	0	0
Jordània	36	3	6	7	8	0	6	4	0	2	0
El Líban	62	1	5	8	20	14	8	4	2	0	0
Pakistan	935	148	152	196	249	139	38	10	3	0	0
Síria	96	5	8	17	22	20	15	6	3	0	0
Altres	374	19	20	102	103	65	42	12	8	3	0
Oceania											
Austràlia	62	9	10	13	20	7	2	1	0	0	0
Altres	26	6	4	2	8	4	0	2	0	0	0

3.9 Estrangers segons sexe i edat any a any

3.9 Extranjeros según sexo y edad año a año

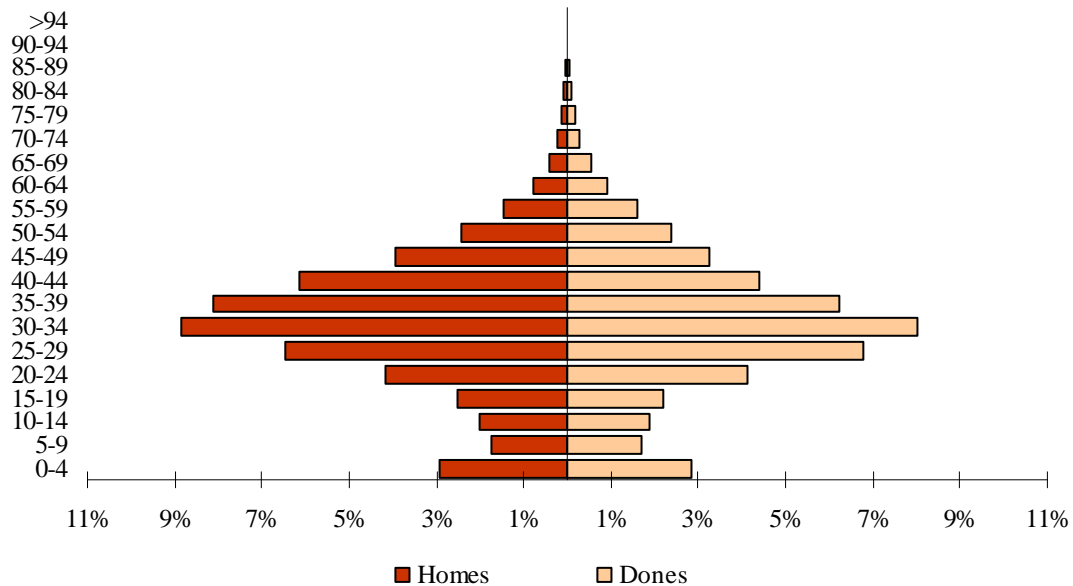
	Total	Homes	Dones		Total	Homes	Dones
Total	103.944	54.547	49.397				
0	1.275	660	615	48	1.403	765	638
1	1.380	697	683	49	1.248	655	593
2	1.182	622	560	50	1.190	635	555
3	1.199	605	594	51	1.023	511	512
4	970	478	492	52	1.026	498	528
5	836	410	426	53	916	465	451
6	703	359	344	54	859	417	442
7	686	344	342	55	728	350	378
8	672	345	327	56	713	356	357
9	658	346	312	57	611	294	317
10	711	379	332	58	603	274	329
11	761	386	375	59	518	246	272
12	853	424	429	60	481	218	263
13	865	442	423	61	381	166	215
14	862	474	388	62	331	165	166
15	862	467	395	63	311	126	185
16	907	487	420	64	262	125	137
17	982	514	468	65	225	88	137
18	1.027	558	469	66	210	91	119
19	1.153	597	556	67	214	102	112
20	1.354	671	683	68	161	62	99
21	1.490	769	721	69	149	68	81
22	1.687	880	807	70	135	59	76
23	1.933	971	962	71	118	47	71
24	2.135	1.021	1.114	72	95	43	52
25	2.227	1.089	1.138	73	112	47	65
26	2.582	1.188	1.394	74	86	42	44
27	2.700	1.296	1.404	75	90	37	53
28	3.076	1.507	1.569	76	77	35	42
29	3.206	1.660	1.546	77	72	38	34
30	3.483	1.721	1.762	78	63	29	34
31	3.361	1.727	1.634	79	51	18	33
32	3.617	1.878	1.739	80	48	23	25
33	3.486	1.886	1.600	81	34	15	19
34	3.564	1.971	1.593	82	38	16	22
35	3.339	1.840	1.499	83	23	11	12
36	3.169	1.761	1.408	84	43	16	27
37	2.956	1.663	1.293	85	28	13	15
38	2.896	1.684	1.212	86	24	9	15
39	2.555	1.489	1.066	87	13	4	9
40	2.447	1.439	1.008	88	10	4	6
41	2.241	1.304	937	89	12	6	6
42	2.290	1.367	923	90	7	3	4
43	2.066	1.172	894	91	9	2	7
44	1.938	1.115	823	92	5	1	4
45	1.723	956	767	93	3	0	3
46	1.654	922	732	94	4	1	3
47	1.456	809	647	95 i més	6	1	5

3.10 Estrangers segons sexe i edat en grups de cinc anys

3.10 Extranjeros según sexo y edad en grupos de cinco años

	Total	%	Homes	%	Dones	%
Total	103.944	100,0%	54.547	52,5%	49.397	47,5%
0- 4	6.006	5,8%	3.062	2,9%	2.944	2,8%
5-9	3.555	3,4%	1.804	1,7%	1.751	1,7%
10-14	4.052	3,9%	2.105	2,0%	1.947	1,9%
15-19	4.931	4,7%	2.623	2,5%	2.308	2,2%
20-24	8.599	8,3%	4.312	4,1%	4.287	4,1%
25-29	13.791	13,3%	6.740	6,5%	7.051	6,8%
30-34	17.511	16,8%	9.183	8,8%	8.328	8,0%
35-39	14.915	14,3%	8.437	8,1%	6.478	6,2%
40-44	10.982	10,6%	6.397	6,2%	4.585	4,4%
45-49	7.484	7,2%	4.107	4,0%	3.377	3,2%
50-54	5.014	4,8%	2.526	2,4%	2.488	2,4%
55-59	3.173	3,1%	1.520	1,5%	1.653	1,6%
60-64	1.766	1,7%	800	0,8%	966	0,9%
65-69	959	0,9%	411	0,4%	548	0,5%
70-74	546	0,5%	238	0,2%	308	0,3%
75-79	353	0,3%	157	0,2%	196	0,2%
80-84	186	0,2%	81	0,1%	105	0,1%
85-89	87	0,1%	36	0,0%	51	0,0%
90-94	28	0,0%	7	0,0%	21	0,0%
95 i més	6	0,0%	1	0,0%	5	0,0%

ESTRANGERS SEGONS EDAT I SEXE



3.11 Estrangers segons nacionalitat i edat. Total

3.11 Extranjeros según nacionalidad y edad. Total

	Total	0-15	16-19	20-29	30-39	40-49	50-59	60-69	70-79	80-89	90 i més
Total	103.944	14.475	4.069	22.390	32.426	18.466	8.187	2.725	899	273	34
Resta UE (27)	30.695	3.800	858	7.695	9.046	4.927	2.669	1.119	417	141	23
Romania	12.176	2.033	383	3.250	3.518	1.790	940	220	34	7	1
Itàlia	5.954	531	180	1.610	1.878	900	448	259	111	35	2
Bulgària	3.399	419	111	561	1.004	676	435	155	28	9	1
França	2.121	154	25	551	573	333	182	149	91	53	10
Regne Unit	1.547	122	34	327	445	330	152	84	42	8	3
Alemanya	1.386	115	47	302	362	257	142	83	67	9	2
Polònia	895	119	22	267	288	100	73	24	2	0	0
Portugal	809	88	25	155	227	154	89	53	12	4	2
Països Baixos	420	44	4	80	103	88	60	27	9	5	0
Lituània	282	39	10	73	85	49	21	3	1	1	0
Bèlgica	263	16	1	64	72	53	20	24	7	5	1
República Txeca	220	21	0	83	85	22	9	0	0	0	0
Irlanda	218	16	0	62	74	41	16	6	2	1	0
Hongria	186	7	3	62	70	25	14	3	2	0	0
Suècia	149	13	0	57	34	18	15	11	1	0	0
Letònia	131	21	1	37	41	22	8	1	0	0	0
Àustria	124	10	3	30	31	23	17	5	3	1	1
Eslovàquia	113	11	1	34	51	9	5	2	0	0	0
Grècia	110	7	3	33	41	13	11	0	2	0	0
Altres països	192	14	5	57	64	24	12	10	3	3	0
Resta d'Europa	4.656	583	195	835	1.160	926	649	226	62	19	1
Ucraïna	1.944	206	80	315	449	446	325	99	20	4	0
Rússia	1.009	152	47	192	278	176	105	42	12	4	1
Armènia	864	141	44	158	194	135	131	42	16	3	0
Geòrgia	203	25	9	30	50	61	20	8	0	0	0
Moldàvia	160	12	8	41	43	21	31	4	0	0	0
Suïssa	118	7	2	23	32	21	8	14	8	3	0
Altres països	358	40	5	76	114	66	29	17	6	5	0
Àfrica	13.444	2.448	308	2.345	4.881	2.539	659	182	68	14	0
el Marroc	3.351	601	107	705	1.109	558	177	63	27	4	0
Nigèria	2.654	691	14	284	1.152	472	35	6	0	0	0
Algèria	2.209	536	48	205	679	570	131	23	11	6	0
Senegal	1.560	116	28	227	584	360	186	53	6	0	0
Mali	1.018	32	10	259	565	147	5	0	0	0	0
Guinea Equatorial	836	225	54	242	155	76	48	19	14	3	0
Ghana	442	39	3	129	168	88	13	2	0	0	0
Guinea	371	67	14	93	107	70	13	2	5	0	0
Camerun	200	31	4	39	84	36	4	1	1	0	0
Altres països	803	110	26	162	278	162	47	13	4	1	0

(Continuació)

	Total	0-15	16-19	20-29	30-39	40-49	50-59	60-69	70-79	80-89	90 i més
Amèrica del Nord	1.076	129	30	247	308	164	95	55	24	18	6
Mèxic	507	48	11	151	192	61	30	9	4	1	0
Estats Units d'Amèrica	496	72	17	86	104	90	52	35	19	15	6
Altres països	73	9	2	10	12	13	13	11	1	2	0
Amèrica Central	3.878	408	134	1.063	1.216	663	263	89	32	9	1
Hondures	1.462	172	48	465	524	175	65	12	1	0	0
Cuba	1.114	75	31	216	290	295	116	57	25	8	1
República Dominicana	591	70	36	168	171	99	33	11	3	0	0
Nicaragua	301	38	5	79	110	46	16	6	1	0	0
Guatemala	161	18	6	69	42	16	9	0	1	0	0
El Salvador	135	18	8	37	40	15	13	2	1	1	0
Altres països	114	17	0	29	39	17	11	1	0	0	0
Amèrica del Sud	35.635	4.543	1.830	6.966	11.589	6.580	2.981	850	231	62	3
Bolívia	10.396	1.562	441	1.889	3.712	1.907	731	137	16	1	0
l'Equador	8.903	1.337	550	1.586	2.722	1.673	780	202	45	8	0
Colòmbia	6.980	630	450	1.507	2.117	1.419	611	176	57	12	1
Argentina	2.196	252	97	350	685	376	248	128	45	14	1
Brasil	1.783	205	75	425	667	290	97	18	6	0	0
Veneçuela	1.416	200	55	322	435	201	132	52	11	8	0
Paraguai	1.301	98	36	434	419	195	94	21	3	1	0
Uruguai	1.015	108	51	150	284	218	119	52	25	8	0
Perú	1.007	69	49	208	333	195	95	37	14	7	0
Xile	636	82	26	95	214	106	74	27	8	3	1
Altres països	2	0	0	0	1	0	0	0	1	0	0
Àsia	14.434	2.538	709	3.229	4.181	2.642	862	199	64	10	0
Pakistan	5.666	880	262	1.278	1.890	1.038	271	43	4	0	0
Xina	5.373	1.216	299	1.132	1.167	1.021	394	106	36	2	0
Índia	2.087	299	95	504	711	364	94	12	5	3	0
Filipines	180	20	5	29	41	35	39	5	6	0	0
Síria	167	32	10	28	49	30	9	4	4	1	0
Japó	128	10	1	15	51	37	6	6	2	0	0
Bangla Desh	108	14	3	36	35	15	5	0	0	0	0
Altres països	725	67	34	207	237	102	44	23	7	4	0
Oceania i Altres	123	26	5	8	44	25	9	5	1	0	0
Apàtrides	3	0	0	2	1	0	0	0	0	0	0

3.11 Estrangers segons nacionalitat i edat. Homes

3.11 Extranjeros según nacionalidad y edad. Varones

	Total	0-15	16-19	20-29	30-39	40-49	50-59	60-69	70-79	80-89	90 i més
Total	54.547	7.438	2.156	11.052	17.620	10.504	4.046	1.211	395	117	8
Resta UE (27)	15.881	1.936	415	3.599	4.913	2.815	1.388	526	216	66	7
Romania	6.154	1.029	185	1.571	1.928	901	442	88	9	1	0
Itàlia	3.477	277	90	862	1.156	610	267	133	64	18	0
Bulgària	1.713	216	51	275	524	364	209	64	7	2	1
França	1.045	76	10	227	307	198	89	63	46	25	4
Regne Unit	859	56	18	148	235	216	105	50	26	5	0
Alemanya	679	60	22	109	168	154	75	46	42	3	0
Polònia	336	60	11	65	104	52	37	7	0	0	0
Portugal	441	45	15	64	139	88	48	32	4	4	2
Països Baixos	236	27	1	32	63	57	34	13	6	3	0
Lituània	119	21	4	27	36	22	9	0	0	0	0
Bèlgica	147	8	1	35	42	32	13	10	4	2	0
República Txeca	93	11	0	32	36	12	2	0	0	0	0
Irlanda	134	9	0	33	45	29	12	4	1	1	0
Hongria	84	5	1	27	25	15	8	1	2	0	0
Suècia	74	5	0	26	14	11	10	7	1	0	0
Letònia	49	12	0	12	14	7	4	0	0	0	0
Àustria	51	5	3	6	15	12	8	2	0	0	0
Eslovàquia	45	6	0	9	17	6	5	2	0	0	0
Grècia	64	3	2	21	18	12	7	0	1	0	0
Altres països	81	5	1	18	27	17	4	4	3	2	0
Resta d'Europa	1.965	281	102	344	491	393	240	88	21	5	0
Ucraïna	823	97	41	141	212	184	109	33	6	0	0
Rússia	311	75	22	51	57	54	36	14	2	0	0
Armènia	431	65	27	80	104	73	60	16	4	2	0
Geòrgia	88	13	5	14	19	29	3	5	0	0	0
Moldàvia	70	7	3	15	18	9	16	2	0	0	0
Suïssa	62	3	0	11	22	8	3	8	5	2	0
Altres països	180	21	4	32	59	36	13	10	4	1	0
Àfrica	9.089	1.265	184	1.460	3.477	2.076	477	110	32	8	0
el Marroc	1.935	292	68	385	716	342	88	30	13	1	0
Nigèria	1.597	366	8	119	667	409	27	1	0	0	0
Algèria	1.519	290	28	111	455	510	99	15	5	6	0
Senegal	1.382	59	27	189	523	342	184	52	6	0	0
Mali	979	15	10	248	558	143	5	0	0	0	0
Guinea Equatorial	314	113	13	89	54	26	13	2	4	0	0
Ghana	383	20	3	113	153	81	12	1	0	0	0
Guinea	261	31	6	66	87	59	10	0	2	0	0
Camerun	139	16	2	29	63	27	2	0	0	0	0
Altres països	580	63	19	111	201	137	37	9	2	1	0

(Continuació)

	Total	0-15	16-19	20-29	30-39	40-49	50-59	60-69	70-79	80-89	90 i més
Amèrica del Nord	510	65	16	99	140	88	46	29	15	11	1
Mèxic	222	26	4	69	79	25	16	2	1	0	0
Estats Units d'Amèrica	251	33	11	26	56	56	24	21	14	9	1
Altres països	37	6	1	4	5	7	6	6	0	2	0
Amèrica Central	1.387	216	55	325	387	283	83	23	10	5	0
Hondures	338	92	22	91	93	31	8	0	1	0	0
Cuba	518	37	12	78	141	175	49	14	8	4	0
República Dominicana	262	37	14	79	67	44	15	6	0	0	0
Nicaragua	81	22	3	17	28	9	0	2	0	0	0
Guatemala	67	7	2	23	22	9	4	0	0	0	0
El Salvador	73	13	2	22	21	8	4	1	1	1	0
Altres països	48	8	0	15	15	7	3	0	0	0	0
Amèrica del Sud	16.005	2.294	930	3.012	5.136	3.003	1.231	309	73	17	0
Bolívia	4.120	759	237	729	1.433	704	224	31	2	1	0
l'Equador	4.628	696	269	802	1.421	927	406	90	16	1	0
Colòmbia	3.268	317	225	710	972	696	278	54	12	4	0
Argentina	1.128	136	50	174	373	192	118	65	17	3	0
Brasil	621	105	38	151	214	78	28	5	2	0	0
Veneçuela	591	98	28	149	185	76	33	16	3	3	0
Paraguai	363	42	13	106	121	60	15	4	1	1	0
Uruguai	520	63	28	75	153	121	55	14	10	1	0
Perú	467	36	29	78	164	93	38	20	8	1	0
Xile	298	42	13	38	99	56	36	10	2	2	0
Altres països	1	0	0	0	1	0	0	0	0	0	0
Àsia	9.638	1.370	452	2.210	3.048	1.828	575	123	27	5	0
Pakistan	4.583	484	195	1.086	1.644	902	234	35	3	0	0
Xina	2.821	659	164	577	598	531	219	56	16	1	0
Índia	1.541	146	65	384	571	282	82	7	2	2	0
Filipines	49	11	0	5	14	6	10	3	0	0	0
Síria	107	22	7	14	35	21	4	2	1	1	0
Japó	43	5	1	7	14	10	1	4	1	0	0
Bangla Desh	86	8	3	27	32	12	4	0	0	0	0
Altres països	408	35	17	110	140	64	21	16	4	1	0
Oceania i Altres	71	11	2	3	27	18	6	3	1	0	0
Apàtrides	1	0	0	0	1	0	0	0	0	0	0

3.11 Estrangers segons nacionalitat i edat. Dones

3.11 Extranjeros según nacionalidad y edad. Mujeres

	Total	0-15	16-19	20-29	30-39	40-49	50-59	60-69	70-79	80-89	90 i més
Total	49.397	7.037	1.913	11.338	14.806	7.962	4.141	1.514	504	156	26
Resta UE (27)	14.814	1.864	443	4.096	4.133	2.112	1.281	593	201	75	16
Romania	6.022	1.004	198	1.679	1.590	889	498	132	25	6	1
Itàlia	2.477	254	90	748	722	290	181	126	47	17	2
Bulgària	1.686	203	60	286	480	312	226	91	21	7	0
França	1.076	78	15	324	266	135	93	86	45	28	6
Regne Unit	688	66	16	179	210	114	47	34	16	3	3
Alemanya	707	55	25	193	194	103	67	37	25	6	2
Polònia	559	59	11	202	184	48	36	17	2	0	0
Portugal	368	43	10	91	88	66	41	21	8	0	0
Països Baixos	184	17	3	48	40	31	26	14	3	2	0
Lituània	163	18	6	46	49	27	12	3	1	1	0
Bèlgica	116	8	0	29	30	21	7	14	3	3	1
República Txeca	127	10	0	51	49	10	7	0	0	0	0
Irlanda	84	7	0	29	29	12	4	2	1	0	0
Hongria	102	2	2	35	45	10	6	2	0	0	0
Suècia	75	8	0	31	20	7	5	4	0	0	0
Letònia	82	9	1	25	27	15	4	1	0	0	0
Àustria	73	5	0	24	16	11	9	3	3	1	1
Eslovàquia	68	5	1	25	34	3	0	0	0	0	0
Grècia	46	4	1	12	23	1	4	0	1	0	0
Altres països	111	9	4	39	37	7	8	6	0	1	0
Resta d'Europa	2.691	302	93	491	669	533	409	138	41	14	1
Ucraïna	1.121	109	39	174	237	262	216	66	14	4	0
Rússia	698	77	25	141	221	122	69	28	10	4	1
Armènia	433	76	17	78	90	62	71	26	12	1	0
Geòrgia	115	12	4	16	31	32	17	3	0	0	0
Moldàvia	90	5	5	26	25	12	15	2	0	0	0
Suïssa	56	4	2	12	10	13	5	6	3	1	0
Altres països	178	19	1	44	55	30	16	7	2	4	0
Àfrica	4.355	1.183	124	885	1.404	463	182	72	36	6	0
el Marroc	1.416	309	39	320	393	216	89	33	14	3	0
Nigèria	1.057	325	6	165	485	63	8	5	0	0	0
Algèria	690	246	20	94	224	60	32	8	6	0	0
Senegal	178	57	1	38	61	18	2	1	0	0	0
Mali	39	17	0	11	7	4	0	0	0	0	0
Guinea Equatorial	522	112	41	153	101	50	35	17	10	3	0
Ghana	59	19	0	16	15	7	1	1	0	0	0
Guinea	110	36	8	27	20	11	3	2	3	0	0
Camerun	61	15	2	10	21	9	2	1	1	0	0
Altres països	223	47	7	51	77	25	10	4	2	0	0

(Continuació)

	Total	0-15	16-19	20-29	30-39	40-49	50-59	60-69	70-79	80-89	90 i més
Amèrica del Nord	566	64	14	148	168	76	49	26	9	7	5
Mèxic	285	22	7	82	113	36	14	7	3	1	0
Estats Units d'Amèrica	245	39	6	60	48	34	28	14	5	6	5
Altres països	36	3	1	6	7	6	7	5	1	0	0
Amèrica Central	2.491	192	79	738	829	380	180	66	22	4	1
Hondures	1.124	80	26	374	431	144	57	12	0	0	0
Cuba	596	38	19	138	149	120	67	43	17	4	1
República Dominicana	329	33	22	89	104	55	18	5	3	0	0
Nicaragua	220	16	2	62	82	37	16	4	1	0	0
Guatemala	94	11	4	46	20	7	5	0	1	0	0
El Salvador	62	5	6	15	19	7	9	1	0	0	0
Altres països	66	9	0	14	24	10	8	1	0	0	0
Amèrica del Sud	19.630	2.249	900	3.954	6.453	3.577	1.750	541	158	45	3
Bolívia	6.276	803	204	1.160	2.279	1.203	507	106	14	0	0
l'Equador	4.275	641	281	784	1.301	746	374	112	29	7	0
Colòmbia	3.712	313	225	797	1.145	723	333	122	45	8	1
Argentina	1.068	116	47	176	312	184	130	63	28	11	1
Brasil	1.162	100	37	274	453	212	69	13	4	0	0
Veneçuela	825	102	27	173	250	125	99	36	8	5	0
Paraguai	938	56	23	328	298	135	79	17	2	0	0
Uruguai	495	45	23	75	131	97	64	38	15	7	0
Perú	540	33	20	130	169	102	57	17	6	6	0
Xile	338	40	13	57	115	50	38	17	6	1	1
Altres països	1	0	0	0	0	0	0	0	1	0	0
Àsia	4.796	1.168	257	1.019	1.133	814	287	76	37	5	0
Pakistan	1.083	396	67	192	246	136	37	8	1	0	0
Xina	2.552	557	135	555	569	490	175	50	20	1	0
Índia	546	153	30	120	140	82	12	5	3	1	0
Filipines	131	9	5	24	27	29	29	2	6	0	0
Síria	60	10	3	14	14	9	5	2	3	0	0
Japó	85	5	0	8	37	27	5	2	1	0	0
Bangla Desh	22	6	0	9	3	3	1	0	0	0	0
Altres països	317	32	17	97	97	38	23	7	3	3	0
Oceania i Altres	52	15	3	5	17	7	3	2	0	0	0
Apàtrides	2	0	0	2	0	0	0	0	0	0	0

3.12 Població segons nacionalitat i lloc de naixement

3.12 Población según nacionalidad y lugar de nacimiento

Nacionalitat	Total	Nascuts a Espanya	Nascuts fora d'Espanya	
			Al seu país de nacionalitat	A un altre país diferent
Epanyols	690.284	655.794	-	34.490
Estrangers	103.944	7.627	92.399	3.918
Rest a UE (27)	30.695	2.055	25.244	3.396
Romania	12.176	943	11.191	42
Itàlia	5.954	307	3.361	2.286
Bulgària	3.399	217	3.174	8
França	2.121	157	1.748	216
Regne Unit	1.547	79	1.320	148
Alemanya	1.386	103	1.056	227
Polònia	895	73	803	19
Portugal	809	45	590	174
Països Baixos	420	27	303	90
Lituània	282	26	250	6
Rest a d'Europa	4.656	340	4.218	98
Ucraïna	1.944	119	1.800	25
Rússia	1.009	75	906	28
Armènia	864	96	761	7
Àfrica	13.444	1.945	11.414	85
el Marroc	3.351	461	2.880	10
Nigèria	2.654	600	2.023	31
Algèria	2.209	445	1.757	7
Senegal	1.560	92	1.467	1
Mali	1.018	29	988	1
Guinea Equatorial	836	133	697	6
Ghana	442	30	409	3
Guinea	371	46	314	11
Amèrica del Nord	1.076	48	924	104
Mèxic	507	18	483	6
Estats Units d'Amèrica	496	26	392	78
Amèrica Central	3.878	148	3.719	11
Hondures	1.462	63	1.398	1
Cuba	1.114	16	1.096	2
República Dominicana	591	28	562	1
Nicaragua	301	21	280	0
Amèrica del Sud	35.635	1.603	33.895	137
Bolívia	10.396	591	9.798	7
Equador	8.903	568	8.325	10
Colòmbia	6.980	171	6.791	18
Argentina	2.196	48	2.116	32
Brasil	1.783	63	1.720	0
Veneçuela	1.416	74	1.292	50
Paraguai	1.301	29	1.271	1
Uruguai	1.015	22	985	8
Perú	1.007	11	990	6
Xile	636	26	605	5
Àsia	14.434	1.482	12.873	79
Pakistan	5.666	331	5.335	0
Xina	5.373	907	4.436	30
Índia	2.087	156	1.927	4
Oceania	123	6	112	5
Apàtrides	3	0	0	3

3.13 Població segons país de naixement i nacionalitat

3.13 Población según país de nacimiento y nacionalidad

País de naixement	Total	Epanyols	Estrangers segons nacionalitat	
			La del país de naixement	D'altre país diferent
Espanya	663.421	655.794	-	7.627
Fora d'Espanya	130.807	34.490	92.399	3.918
Resta d'Europa	37.143	7.222	29.462	459
Romania	11.339	137	11.191	11
França	5.211	3.411	1.748	52
Itàlia	3.550	149	3.361	40
Bulgària	3.242	59	3.174	9
Alemanya	2.308	1.207	1.056	45
Ucraïna	1.979	143	1.800	36
Regne Unit	1.771	413	1.320	38
Rússia	1.160	199	906	55
Polònia	834	22	803	9
Armènia	799	21	761	17
Suïssa	771	649	94	28
Portugal	739	139	590	10
Bèlgica	482	256	214	12
Països Baixos	478	166	303	9
Àfrica	14.725	3.056	11.414	255
Marroc	4.702	1.762	2.880	60
Nigèria	2.079	48	2.023	8
Algèria	2.043	229	1.757	57
Senegal	1.567	92	1.467	8
Guinea Equatorial	1.264	557	697	10
Mali	994	5	988	1
Ghana	439	21	409	9
Guinea	397	77	314	6
Amèrica del Nord	1.789	777	924	88
Mèxic	879	373	483	23
Estats Units d'Amèrica	772	333	392	47
Amèrica Central	5.991	2.122	3.719	150
Cuba	2.400	1.226	1.096	78
Hondures	1.489	88	1.398	3
República Dominicana	1.112	511	562	39
Amèrica del Sud	56.349	19.730	33.895	2.724
Equador	15.765	7.388	8.325	52
Colòmbia	11.601	4.623	6.791	187
Bolívia	10.737	882	9.798	57
Argentina	6.319	2.758	2.116	1.445
Veneçuela	2.948	1.393	1.292	263
Brasil	2.477	630	1.720	127
Uruguai	2.154	774	985	395
Perú	1.928	865	990	73
Paraguai	1.398	97	1.271	30
Xile	1.015	319	605	91
Àsia	14.615	1.532	12.873	210
Pakistan	5.523	145	5.335	43
Xina	5.019	561	4.436	22
Índia	2.035	86	1.927	22
Oceania i Altres	195	51	112	32
Apàtrides	0	0	0	0

3.14 Població que viu en col·lectius segons sexe i edat any a any

3.14 Población que vive en colectivos según sexo y edad año a año

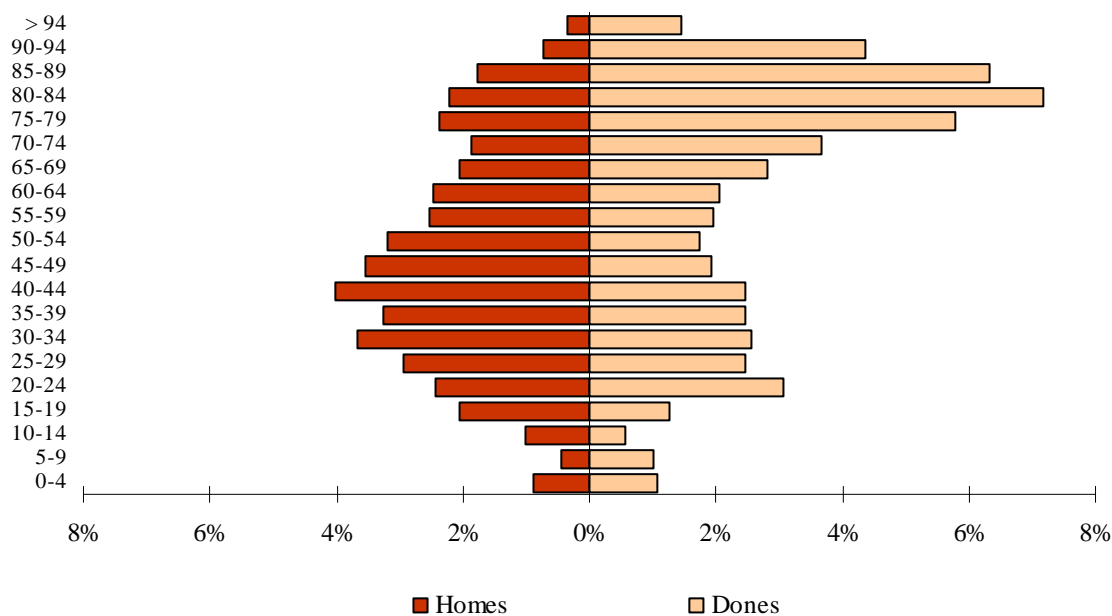
	Total	Homes	Dones
Total	3.995	1.749	2.246
0	16	5	11
1	15	6	9
2	13	6	7
3	18	10	8
4	16	8	8
5	14	4	10
6	8	3	5
7	18	4	14
8	7	2	5
9	12	5	7
10	15	10	5
11	6	3	3
12	17	12	5
13	6	2	4
14	19	13	6
15	25	16	9
16	15	9	6
17	23	15	8
18	29	17	12
19	40	25	15
20	41	16	25
21	46	20	26
22	50	22	28
23	28	14	14
24	55	25	30
25	44	28	16
26	38	19	19
27	41	22	19
28	50	21	29
29	42	27	15
30	51	29	22
31	47	26	21
32	54	35	19
33	46	29	17
34	51	28	23
35	50	28	22
36	40	26	14
37	42	21	21
38	38	19	19
39	58	36	22
40	58	33	25
41	54	32	22
42	54	35	19
43	49	31	18
44	44	29	15
45	47	33	14
46	41	27	14
47	47	33	14

	Total	Homes	Dones	
	48	49	30	19
	49	35	19	16
	50	36	23	13
	51	46	33	13
	52	40	25	15
	53	32	22	10
	54	44	25	19
	55	50	32	18
	56	30	15	15
	57	40	24	16
	58	25	11	14
	59	34	19	15
	60	33	16	17
	61	29	16	13
	62	32	20	12
	63	44	22	22
	64	43	25	18
	65	35	18	17
	66	36	11	25
	67	43	19	24
	68	40	21	19
	69	41	13	28
	70	39	14	25
	71	45	18	27
	72	63	24	39
	73	30	10	20
	74	43	8	35
	75	47	16	31
	76	60	15	45
	77	58	17	41
	78	76	22	54
	79	85	25	60
	80	59	11	48
	81	69	17	52
	82	69	21	48
	83	102	26	76
	84	76	13	63
	85	78	25	53
	86	78	15	63
	87	59	13	46
	88	59	9	50
	89	50	9	41
	90	52	8	44
	91	53	9	44
	92	43	4	39
	93	30	6	24
	94	25	2	23
95 i més	72	14	58	

3.15 Població que viu en col·lectius segons sexe i edat en grups de cinc anys

3.15 Población que vive en colectivos según sexo y edad en grupos de cinco años

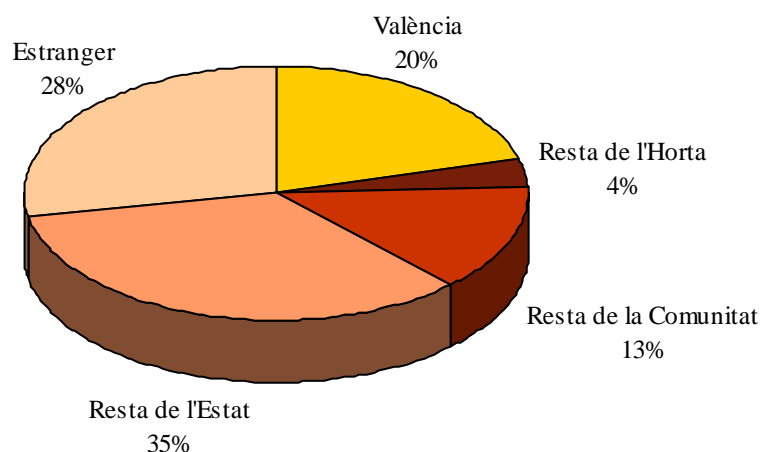
	Total	%	Homes	%	Dones	%
Total	3.995	100,0%	1.749	100,0%	2.246	100,0%
0- 4	78	2,0%	35	0,9%	43	1,1%
5- 9	59	1,5%	18	0,5%	41	1,0%
10-14	63	1,6%	40	1,0%	23	0,6%
15-19	132	3,3%	82	2,1%	50	1,3%
20-24	220	5,5%	97	2,4%	123	3,1%
25-29	215	5,4%	117	2,9%	98	2,5%
30-34	249	6,2%	147	3,7%	102	2,6%
35-39	228	5,7%	130	3,3%	98	2,5%
40-44	259	6,5%	160	4,0%	99	2,5%
45-49	219	5,5%	142	3,6%	77	1,9%
50-54	198	5,0%	128	3,2%	70	1,8%
55-59	179	4,5%	101	2,5%	78	2,0%
60-64	181	4,5%	99	2,5%	82	2,1%
65-69	195	4,9%	82	2,1%	113	2,8%
70-74	220	5,5%	74	1,9%	146	3,7%
75-79	326	8,2%	95	2,4%	231	5,8%
80-84	375	9,4%	88	2,2%	287	7,2%
85-89	324	8,1%	71	1,8%	253	6,3%
90-94	203	5,1%	29	0,7%	174	4,4%
95 i més	72	1,8%	14	0,4%	58	1,5%

POBLACIÓ QUE VIU EN COL·LECTIUS SEGONS EDAT I SEXE

3.16 Població que viu en col·lectius segons lloc de naixement, edat i sexe

3.16 Población que vive en colectivos según lugar de nacimiento, edad y sexo

	Total	0-15	16-19	20-29	30-39	40-49	50-59	60-69	70-79	80-89	90 i més
Total	3.995	225	107	435	477	478	377	376	546	699	275
Homes	1.749	109	66	214	277	302	229	181	169	159	43
Dones	2.246	116	41	221	200	176	148	195	377	540	232
VALÈNCIA											
Total	817	114	12	39	69	100	84	76	88	165	70
Homes	347	52	7	19	36	61	49	43	32	34	14
Dones	470	62	5	20	33	39	35	33	56	131	56
RESTA DE L'HORTA											
Total	151	16	7	1	4	23	14	15	28	33	10
Homes	72	8	5	1	2	17	10	7	9	12	1
Dones	79	8	2	0	2	6	4	8	19	21	9
RESTA DE LA COMUNITAT											
Total	536	35	5	8	27	51	49	48	111	146	56
Homes	214	22	1	5	10	37	25	23	41	41	9
Dones	322	13	4	3	17	14	24	25	70	105	47
RESTA DE L'ESTAT											
Total	1.370	22	10	35	66	118	133	204	306	345	131
Homes	495	11	4	18	39	73	90	91	83	69	17
Dones	875	11	6	17	27	45	43	113	223	276	114
ESTRANGER											
Total	1.121	38	73	352	311	186	97	33	13	10	8
Homes	621	16	49	171	190	114	55	17	4	3	2
Dones	500	22	24	181	121	72	42	16	9	7	6

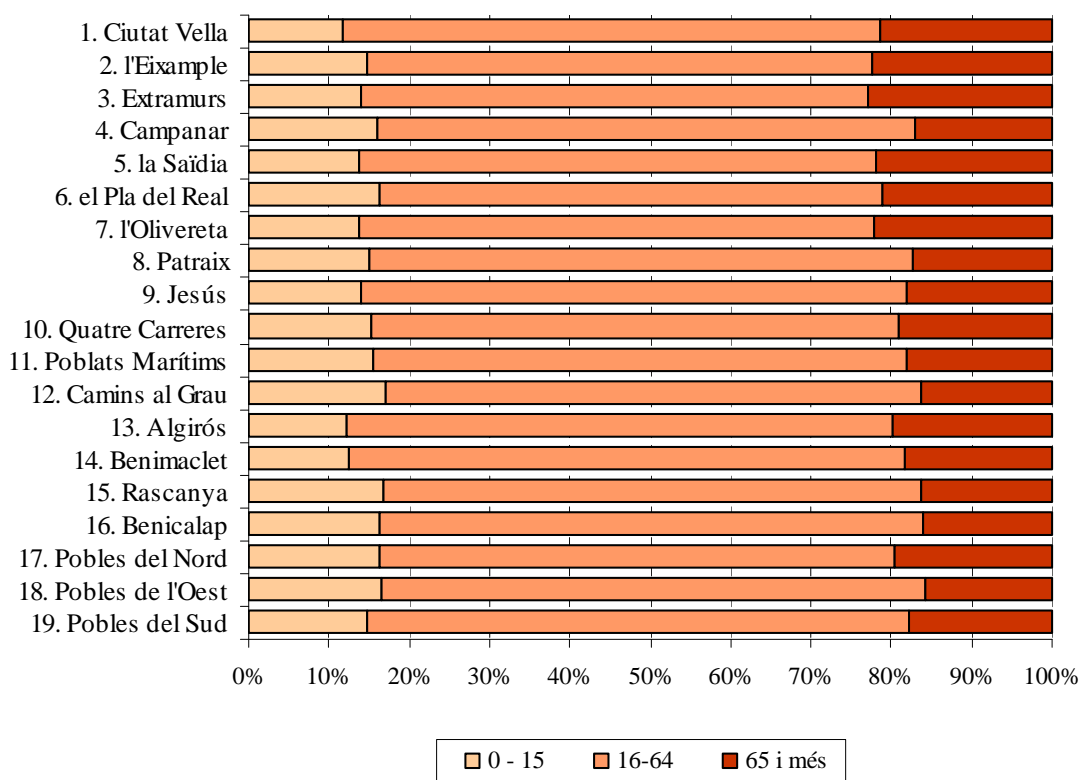
POBLACIÓ QUE VIU EN COL·LECTIUS SEGONS LLOC DE NAIXEMENT

4. CLASSIFICACIONS DE LA POBLACIÓ DELS DISTRICTES

4.1 Població segons edat en tres grups. Total

4.1 Población según edad en tres grupos. Total

	Total	0-15	16-64	65 i més	Edat mitjana
València	794.228	118.223	525.193	150.812	42
1. Ciutat Vella	26.373	3.112	17.606	5.655	44
2. l'Eixample	42.840	6.290	26.915	9.635	44
3. Extramurs	49.001	6.814	30.998	11.189	45
4. Campanar	36.807	5.882	24.609	6.316	41
5. la Saïdia	47.617	6.496	30.649	10.472	44
6. el Pla del Real	30.858	5.020	19.359	6.479	42
7. l'Olivereta	48.635	6.697	31.110	10.828	44
8. Patraix	57.629	8.582	39.076	9.971	42
9. Jesús	52.395	7.275	35.682	9.438	42
10. Quatre Carreres	73.132	11.089	48.071	13.972	42
11. Poblats Marítims	58.539	9.065	38.891	10.583	42
12. Camins al Grau	64.746	10.974	43.184	10.588	41
13. Algirós	37.849	4.620	25.722	7.507	44
14. Benimaclet	29.046	3.633	20.096	5.317	43
15. Rascanya	52.644	8.852	35.243	8.549	40
16. Benicalap	44.881	7.364	30.373	7.144	40
17. Pobles del Nord	6.480	1.056	4.154	1.270	43
18. Pobles de l'Oest	14.189	2.355	9.595	2.239	40
19. Pobles del Sud	20.567	3.047	13.860	3.660	42

POBLACIÓ SEGONS EDAT EN TRES GRUPS

4.1 Població segons edat en tres grups. Homes

4.1 Población según edad en tres grupos. Varones

	Total	0-15	16-64	65 i més	Edat mitjana
Homes	380.127	60.730	259.426	59.971	40
1. Ciutat Vella	12.512	1.620	8.808	2.084	42
2. l'Eixample	19.679	3.221	13.038	3.420	41
3. extramurs	22.405	3.502	14.893	4.010	42
4. Campanar	17.584	2.950	11.961	2.673	40
5. la Saïdia	22.150	3.354	14.812	3.984	41
6. el Pla del Real	14.247	2.470	9.159	2.618	41
7. l'Olivereta	23.107	3.432	15.501	4.174	42
8. Patraix	27.386	4.415	18.906	4.065	41
9. Jesús	25.660	3.748	18.049	3.863	41
10. Quatre Carreres	35.252	5.737	23.878	5.637	40
11. Poblat Marítims	28.552	4.728	19.718	4.106	40
12. Camins al Grau	31.609	5.719	21.594	4.296	39
13. Algirós	18.039	2.372	12.517	3.150	42
14. Benimaclet	13.580	1.789	9.623	2.168	41
15. Rascanya	26.014	4.515	17.888	3.611	39
16. Benicalap	21.992	3.827	15.136	3.029	39
17. Pobles del Nord	3.136	558	2.062	516	40
18. Pobles de l'Oest	6.927	1.208	4.775	944	39
19. Pobles del Sud	10.296	1.565	7.108	1.623	41

4.1 Població segons edat en tres grups. Dones

4.1 Población según edad en tres grupos. Mujeres

	Total	0-15	16-64	65 i més	Edat mitjana
Dones	414.101	57.493	265.767	90.841	44
1. Ciutat Vella	13.861	1.492	8.798	3.571	47
2. l'Eixample	23.161	3.069	13.877	6.215	47
3. Extramurs	26.596	3.312	16.105	7.179	47
4. Campanar	19.223	2.932	12.648	3.643	43
5. la Saïdia	25.467	3.142	15.837	6.488	46
6. el Pla del Real	16.611	2.550	10.200	3.861	44
7. l'Olivereta	25.528	3.265	15.609	6.654	46
8. Patraix	30.243	4.167	20.170	5.906	44
9. Jesús	26.735	3.527	17.633	5.575	44
10. Quatre Carreres	37.880	5.352	24.193	8.335	44
11. Poblat Marítims	29.987	4.337	19.173	6.477	44
12. Camins al Grau	33.137	5.255	21.590	6.292	42
13. Algirós	19.810	2.248	13.205	4.357	45
14. Benimaclet	15.466	1.844	10.473	3.149	44
15. Rascanya	26.630	4.337	17.355	4.938	42
16. Benicalap	22.889	3.537	15.237	4.115	42
17. Pobles del Nord	3.344	498	2.092	754	45
18. Pobles de l'Oest	7.262	1.147	4.820	1.295	41
19. Pobles del Sud	10.271	1.482	6.752	2.037	43

4.2 Població segons edat en grups de cinc anys. Total

4.2 Población según edad en grupos de cinco años. Total

	Total	0-4	5-9	10-14	15-19	20-24	25-29	30-34	35-39	40-44	45-49
València	794.228	37.525	38.683	35.145	35.320	40.339	49.143	61.148	68.222	64.777	62.585
1. Ciutat Vella	26.373	1.098	987	847	868	1.119	1.851	2.407	2.527	2.212	2.004
2. l'Eixample	42.840	2.134	1.991	1.805	1.736	1.805	2.402	2.995	3.588	3.357	3.433
3. Extramurs	49.001	2.196	2.244	1.988	1.998	2.245	2.838	3.369	3.922	4.022	3.727
4. Campanar	36.807	2.114	1.968	1.517	1.470	1.827	2.392	2.915	3.350	3.004	2.607
5. la Saïdia	47.617	2.131	2.132	1.855	2.116	2.407	2.931	3.561	4.003	3.672	3.604
6. el Pla del Real	30.858	1.671	1.608	1.452	1.473	1.794	1.849	2.169	2.362	2.138	2.109
7. l'Olivereta	48.635	2.070	2.185	2.038	2.128	2.351	2.816	3.570	4.046	4.025	3.922
8. Patraix	57.629	2.413	2.761	2.855	2.749	2.968	3.398	4.081	4.667	4.650	5.031
9. Jesús	52.395	2.318	2.360	2.154	2.381	2.731	3.255	4.135	4.747	4.204	4.210
10. Quatre Carreres	73.132	3.391	3.629	3.424	3.247	3.580	4.282	5.563	6.393	6.343	5.997
11. Poblat Marítims	58.539	2.863	2.977	2.696	2.702	3.075	3.792	4.737	4.891	4.638	4.602
12. Camins al Grau	64.746	3.405	3.705	3.296	2.933	3.091	3.853	4.835	5.833	6.225	5.457
13. Algirós	37.849	1.387	1.425	1.466	1.757	2.374	2.785	2.904	2.768	2.390	2.674
14. Benimaclet	29.046	1.030	1.128	1.201	1.419	1.835	2.222	2.393	2.188	1.898	2.131
15. Rascanya	52.644	2.856	3.021	2.490	2.471	2.763	3.223	4.276	5.171	4.633	4.254
16. Benicalap	44.881	2.451	2.358	2.166	2.022	2.215	2.802	4.047	4.235	3.912	3.594
17. Pobles del Nord	6.480	292	397	298	294	346	315	384	514	555	548
18. Pobles de l'Oest	14.189	765	752	720	624	734	896	1.209	1.292	1.261	1.066
19. Pobles del Sud	20.567	940	1.055	877	932	1.079	1.241	1.598	1.725	1.638	1.615

	50-54	55-59	60-64	65-69	70-74	75-79	80-84	85-89	90-94	95 i més
València	56.240	48.536	45.753	41.373	33.065	30.988	24.280	14.158	5.454	1.494
1. Ciutat Vella	1.766	1.554	1.478	1.386	1.127	1.034	1.022	656	321	109
2. l'Eixample	2.997	2.560	2.402	2.244	1.973	1.932	1.706	1.195	438	147
3. Extramurs	3.560	2.992	2.711	2.607	2.301	2.308	2.013	1.282	525	153
4. Campanar	2.491	2.474	2.362	2.104	1.445	1.144	838	495	229	61
5. la Saïdia	3.239	2.812	2.682	2.655	2.293	2.109	1.776	1.057	450	132
6. el Pla del Real	2.031	1.848	1.875	1.890	1.494	1.293	907	574	241	80
7. l'Olivereta	3.405	2.623	2.628	2.525	2.361	2.410	1.972	1.046	412	102
8. Patraix	4.491	3.894	3.700	2.947	2.130	1.958	1.564	973	338	61
9. Jesús	3.888	3.431	3.143	2.610	2.169	1.953	1.523	807	296	80
10. Quatre Carreres	5.044	4.169	4.098	4.013	3.241	2.946	2.111	1.116	433	112
11. Poblat Marítims	4.138	3.624	3.221	2.772	2.237	2.295	1.811	1.022	342	104
12. Camins al Grau	4.556	3.718	3.251	3.002	2.423	2.143	1.608	963	359	90
13. Algirós	2.971	2.669	2.772	2.391	1.593	1.469	1.115	614	263	62
14. Benimaclet	2.277	2.125	1.882	1.519	1.175	1.104	835	455	183	46
15. Rascanya	3.397	2.906	2.634	2.453	1.940	1.896	1.324	661	218	57
16. Benicalap	2.980	2.495	2.460	2.161	1.630	1.494	1.043	590	179	47
17. Pobles del Nord	477	421	369	342	237	268	222	119	70	12
18. Pobles de l'Oest	1.009	867	755	718	457	499	321	174	55	15
19. Pobles del Sud	1.523	1.354	1.330	1.034	839	733	569	359	102	24

4.2 Població segons edat en grups de cinc anys. Homes

4.2 Población según edad en grupos de cinco años. Varones

	Total	0-4	5-9	10-14	15-19	20-24	25-29	30-34	35-39	40-44	45-49
Homes	380.127	19.345	19.693	18.123	18.181	20.501	24.886	31.019	34.752	32.815	30.740
1. Ciutat Vella	12.512	576	496	453	449	516	873	1.215	1.322	1.167	1.043
2. l'Eixample	19.679	1.119	1.025	913	883	929	1.196	1.483	1.768	1.683	1.628
3. Extramurs	22.405	1.164	1.123	1.013	1.036	1.123	1.431	1.689	1.939	1.937	1.799
4. Campanar	17.584	1.044	988	751	763	909	1.184	1.494	1.680	1.504	1.251
5. la Saïdia	22.150	1.089	1.104	957	1.086	1.182	1.455	1.763	1.976	1.849	1.746
6. el Pla del Real	14.247	821	752	748	734	903	928	1.034	1.181	1.020	973
7. l'Olivereta	23.107	1.053	1.129	1.044	1.071	1.216	1.390	1.808	2.150	2.042	1.998
8. Patraix	27.386	1.240	1.368	1.523	1.384	1.523	1.728	2.014	2.293	2.270	2.394
9. Jesús	25.660	1.198	1.205	1.100	1.257	1.476	1.670	2.202	2.482	2.174	2.065
10. Quatre Carreres	35.252	1.790	1.884	1.736	1.664	1.819	2.183	2.826	3.274	3.241	2.938
11. Poblat Marítims	28.552	1.524	1.506	1.416	1.409	1.543	1.960	2.493	2.588	2.410	2.328
12. Camins al Grau	31.609	1.766	1.961	1.711	1.498	1.621	2.006	2.425	2.931	3.220	2.746
13. Algirós	18.039	689	752	751	905	1.196	1.469	1.520	1.411	1.179	1.243
14. Benimaclet	13.580	522	537	594	725	887	1.077	1.219	1.086	958	972
15. Rascanya	26.014	1.479	1.482	1.292	1.312	1.453	1.680	2.159	2.685	2.423	2.171
16. Benicalap	21.992	1.265	1.240	1.124	1.032	1.118	1.408	2.028	2.152	2.006	1.808
17. Pobles del Nord	3.136	153	207	163	166	177	151	191	264	267	274
18. Pobles de l'Oest	6.927	382	368	392	336	330	449	613	656	656	535
19. Pobles del Sud	10.296	471	566	442	471	580	648	843	914	809	828

	50-54	55-59	60-64	65-69	70-74	75-79	80-84	85-89	90-94	95 i més
Homes	26.809	22.477	20.815	18.370	14.189	12.560	8.811	4.340	1.377	324
1. Ciutat Vella	858	766	694	627	464	383	356	166	69	19
2. l'Eixample	1.421	1.127	1.084	901	817	713	553	327	79	30
3. Extramurs	1.636	1.345	1.160	1.070	897	857	669	375	108	34
4. Campanar	1.161	1.088	1.094	979	661	483	322	156	57	15
5. la Saïdia	1.474	1.297	1.188	1.121	955	838	612	317	113	28
6. el Pla del Real	933	803	799	805	657	546	338	185	69	18
7. l'Olivereta	1.631	1.244	1.157	1.069	954	974	724	315	117	21
8. Patraix	2.146	1.713	1.725	1.340	956	802	547	302	101	17
9. Jesús	1.860	1.650	1.458	1.146	953	861	548	253	78	24
10. Quatre Carreres	2.493	1.907	1.860	1.818	1.367	1.192	776	350	105	29
11. Poblat Marítims	1.989	1.769	1.511	1.210	947	897	650	298	81	23
12. Camins al Grau	2.184	1.743	1.501	1.323	1.038	886	620	311	98	20
13. Algirós	1.377	1.173	1.224	1.141	686	605	429	203	75	11
14. Benimaclet	1.016	989	830	674	527	443	330	140	47	7
15. Rascanya	1.673	1.397	1.197	1.136	846	803	525	226	65	10
16. Benicalap	1.467	1.168	1.147	1.009	743	612	398	203	53	11
17. Pobles del Nord	226	208	173	167	118	115	76	27	13	0
18. Pobles de l'Oest	500	409	357	327	207	221	115	58	12	4
19. Pobles del Sud	764	681	656	507	396	329	223	128	37	3

4.2 Població segons edat en grups de cinc anys. Dones

4.2 Población según edad en grupos de cinco años. Mujeres

	Total	0-4	5-9	10-14	15-19	20-24	25-29	30-34	35-39	40-44	45-49
Dones	414.101	18.180	18.990	17.022	17.139	19.838	24.257	30.129	33.470	31.962	31.845
1. Ciutat Vella	13.861	522	491	394	419	603	978	1.192	1.205	1.045	961
2. l'Eixample	23.161	1.015	966	892	853	876	1.206	1.512	1.820	1.674	1.805
3. Extramurs	26.596	1.032	1.121	975	962	1.122	1.407	1.680	1.983	2.085	1.928
4. Campanar	19.223	1.070	980	766	707	918	1.208	1.421	1.670	1.500	1.356
5. la Saïdia	25.467	1.042	1.028	898	1.030	1.225	1.476	1.798	2.027	1.823	1.858
6. el Pla del Real	16.611	850	856	704	739	891	921	1.135	1.181	1.118	1.136
7. l'Olivereta	25.528	1.017	1.056	994	1.057	1.135	1.426	1.762	1.896	1.983	1.924
8. Patraix	30.243	1.173	1.393	1.332	1.365	1.445	1.670	2.067	2.374	2.380	2.637
9. Jesús	26.735	1.120	1.155	1.054	1.124	1.255	1.585	1.933	2.265	2.030	2.145
10. Quatre Carreres	37.880	1.601	1.745	1.688	1.583	1.761	2.099	2.737	3.119	3.102	3.059
11. Poblat Marítims	29.987	1.339	1.471	1.280	1.293	1.532	1.832	2.244	2.303	2.228	2.274
12. Camins al Grau	33.137	1.639	1.744	1.585	1.435	1.470	1.847	2.410	2.902	3.005	2.711
13. Algirós	19.810	698	673	715	852	1.178	1.316	1.384	1.357	1.211	1.431
14. Benimaclet	15.466	508	591	607	694	948	1.145	1.174	1.102	940	1.159
15. Rascanya	26.630	1.377	1.539	1.198	1.159	1.310	1.543	2.117	2.486	2.210	2.083
16. Benicalap	22.889	1.186	1.118	1.042	990	1.097	1.394	2.019	2.083	1.906	1.786
17. Pobles del Nord	3.344	139	190	135	128	169	164	193	250	288	274
18. Pobles de l'Oest	7.262	383	384	328	288	404	447	596	636	605	531
19. Pobles del Sud	10.271	469	489	435	461	499	593	755	811	829	787

	50-54	55-59	60-64	65-69	70-74	75-79	80-84	85-89	90-94	95 i més
Dones	29.431	26.059	24.938	23.003	18.876	18.428	15.469	9.818	4.077	1.170
1. Ciutat Vella	908	788	784	759	663	651	666	490	252	90
2. l'Eixample	1.576	1.433	1.318	1.343	1.156	1.219	1.153	868	359	117
3. Extramurs	1.924	1.647	1.551	1.537	1.404	1.451	1.344	907	417	119
4. Campanar	1.330	1.386	1.268	1.125	784	661	516	339	172	46
5. la Saïdia	1.765	1.515	1.494	1.534	1.338	1.271	1.164	740	337	104
6. el Pla del Real	1.098	1.045	1.076	1.085	837	747	569	389	172	62
7. l'Olivereta	1.774	1.379	1.471	1.456	1.407	1.436	1.248	731	295	81
8. Patraix	2.345	2.181	1.975	1.607	1.174	1.156	1.017	671	237	44
9. Jesús	2.028	1.781	1.685	1.464	1.216	1.092	975	554	218	56
10. Quatre Carreres	2.551	2.262	2.238	2.195	1.874	1.754	1.335	766	328	83
11. Poblat Marítims	2.149	1.855	1.710	1.562	1.290	1.398	1.161	724	261	81
12. Camins al Grau	2.372	1.975	1.750	1.679	1.385	1.257	988	652	261	70
13. Algirós	1.594	1.496	1.548	1.250	907	864	686	411	188	51
14. Benimaclet	1.261	1.136	1.052	845	648	661	505	315	136	39
15. Rascanya	1.724	1.509	1.437	1.317	1.094	1.093	799	435	153	47
16. Benicalap	1.513	1.327	1.313	1.152	887	882	645	387	126	36
17. Pobles del Nord	251	213	196	175	119	153	146	92	57	12
18. Pobles de l'Oest	509	458	398	391	250	278	206	116	43	11
19. Pobles del Sud	759	673	674	527	443	404	346	231	65	21

4.3 Població de menys de 20 anys segons edat. Total

4.3 Población de menos de 20 años según edad. Total

	Total	0	1	2	3	4	5	6	7	8	9
València	146.673	6.833	7.331	7.468	7.697	8.196	8.138	7.802	7.790	7.539	7.414
1. Ciutat Vella	3.800	226	231	228	196	217	219	210	175	194	189
2. l'Eixample	7.666	363	404	434	436	497	401	406	433	385	366
3. Extramurs	8.426	396	439	430	474	457	479	462	444	420	439
4. Campanar	7.069	380	420	429	427	458	432	419	391	400	326
5. la Saïdia	8.234	393	395	412	440	491	454	424	458	405	391
6. el Pla del Real	6.204	269	331	343	376	352	365	335	300	309	299
7. l'Olivereta	8.421	376	386	410	421	477	466	444	423	442	410
8. Patraix	10.778	427	457	490	480	559	571	532	575	516	567
9. Jesús	9.213	382	479	435	512	510	471	483	497	458	451
10. Quatre Carreres	13.691	652	665	642	704	728	775	719	738	741	656
11. Poblat Marítims	11.238	532	543	558	584	646	639	617	572	557	592
12. Camins al Grau	13.339	589	653	688	737	738	756	770	729	735	715
13. Algirós	6.035	261	283	274	273	296	251	284	295	278	317
14. Benimaclet	4.778	200	189	228	194	219	226	226	232	223	221
15. Rascanya	10.838	527	575	572	568	614	687	587	625	550	572
16. Benicalap	8.997	496	514	498	455	488	475	438	478	477	490
17. Pobles del Nord	1.281	58	44	58	63	69	80	82	70	89	76
18. Pobles de l'Oest	2.861	119	154	162	172	158	166	137	152	155	142
19. Pobles del Sud	3.804	187	169	177	185	222	225	227	203	205	195

	10	11	12	13	14	15	16	17	18	19
València	7.114	7.084	7.223	7.022	6.702	6.870	6.877	6.952	7.075	7.546
1. Ciutat Vella	177	172	186	158	154	180	149	177	153	209
2. l'Eixample	350	396	364	340	355	360	316	384	323	353
3. Extramurs	432	393	385	393	385	386	389	393	398	432
4. Campanar	322	314	297	301	283	283	286	299	302	300
5. la Saïdia	352	366	380	346	411	378	416	377	466	479
6. el Pla del Real	297	314	292	275	274	289	310	282	279	313
7. l'Olivereta	402	407	429	430	370	404	422	431	418	453
8. Patraix	566	587	582	588	532	553	565	539	527	565
9. Jesús	439	395	469	428	423	443	437	500	482	519
10. Quatre Carreres	690	678	695	702	659	645	664	617	632	689
11. Poblat Marítims	547	569	556	550	474	529	522	512	547	592
12. Camins al Grau	689	694	666	653	594	568	573	572	595	625
13. Algirós	266	299	311	298	292	342	301	342	381	391
14. Benimaclet	224	215	254	245	263	274	268	264	304	309
15. Rascanya	499	501	490	526	474	485	524	459	484	519
16. Benicalap	426	448	445	438	409	389	388	422	403	420
17. Pobles del Nord	60	52	69	61	56	69	60	59	49	57
18. Pobles de l'Oest	182	142	167	123	106	118	113	133	138	122
19. Pobles del Sud	194	142	186	167	188	175	174	190	194	199

4.3 Població de menys de 20 anys segons edat. Homes

4.3 Población de menos de 20 años según edad. Varones

	Total	0	1	2	3	4	5	6	7	8	9
Homes	75.342	3.535	3.696	3.839	4.070	4.205	4.194	4.015	3.900	3.869	3.715
1. Ciutat Vella	1.974	121	116	119	108	112	120	100	99	90	87
2. l'Eixample	3.940	189	194	220	243	273	214	221	225	194	171
3. Extramurs	4.336	223	222	231	252	236	235	233	230	219	206
4. Campanar	3.546	204	204	212	205	219	213	204	192	225	154
5. la Saïdia	4.236	222	200	199	227	241	246	217	222	211	208
6. el Pla del Real	3.055	131	160	173	185	172	175	158	137	156	126
7. l'Olivereta	4.297	212	197	216	210	218	240	225	214	235	215
8. Patraix	5.515	222	224	241	263	290	283	273	275	255	282
9. Jesús	4.760	191	243	235	275	254	244	240	256	221	244
10. Quatre Carreres	7.074	315	357	341	388	389	414	382	382	365	341
11. Poblat Marítims	5.855	290	285	292	307	350	315	338	285	289	279
12. Camins al Grau	6.936	301	330	357	385	393	404	414	369	391	383
13. Algirós	3.097	123	128	143	147	148	141	164	151	142	154
14. Benimaclet	2.378	101	87	119	97	118	104	107	112	104	110
15. Rascanya	5.565	263	298	299	307	312	344	266	307	276	289
16. Benicalap	4.661	251	267	254	246	247	254	236	231	256	263
17. Pobles del Nord	689	29	23	29	33	39	36	41	31	58	41
18. Pobles de l'Oest	1.478	57	79	70	90	86	81	72	73	69	73
19. Pobles del Sud	1.950	90	82	89	102	108	131	124	109	113	89

	10	11	12	13	14	15	16	17	18	19
Homes	3.686	3.640	3.720	3.600	3.477	3.569	3.572	3.492	3.634	3.914
1. Ciutat Vella	98	88	101	83	83	95	81	81	81	111
2. l'Eixample	186	197	179	181	170	164	162	188	172	197
3. Extramurs	221	220	177	194	201	202	208	196	209	221
4. Campanar	166	160	139	144	142	167	152	149	142	153
5. la Saïdia	189	174	197	187	210	204	196	194	254	238
6. el Pla del Real	154	162	149	151	132	149	162	115	145	163
7. l'Olivereta	195	222	224	214	189	206	213	204	212	236
8. Patraix	289	311	316	315	292	284	288	271	261	280
9. Jesús	230	210	243	197	220	245	218	268	254	272
10. Quatre Carreres	369	336	353	367	311	327	348	310	319	360
11. Poblat Marítims	286	296	299	279	256	282	260	273	287	307
12. Camins al Grau	359	338	339	344	331	281	314	280	301	322
13. Algirós	135	157	166	139	154	180	158	178	188	201
14. Benimaclet	100	101	134	124	135	136	145	130	148	166
15. Rascanya	254	270	251	268	249	262	287	247	257	259
16. Benicalap	229	226	234	225	210	198	192	218	210	214
17. Pobles del Nord	36	29	34	37	27	35	41	41	21	28
18. Pobles de l'Oest	95	78	88	73	58	66	60	57	78	75
19. Pobles del Sud	95	65	97	78	107	86	87	92	95	111

4.3 Població de menys de 20 anys segons edat. Dones

4.3 Población de menos de 20 años según edad. Mujeres

	Total	0	1	2	3	4	5	6	7	8	9
Dones	71.331	3.298	3.635	3.629	3.627	3.991	3.944	3.787	3.890	3.670	3.699
1. Ciutat Vella	1.826	105	115	109	88	105	99	110	76	104	102
2. l'Eixample	3.726	174	210	214	193	224	187	185	208	191	195
3. Extramurs	4.090	173	217	199	222	221	244	229	214	201	233
4. Campanar	3.523	176	216	217	222	239	219	215	199	175	172
5. la Saïdia	3.998	171	195	213	213	250	208	207	236	194	183
6. el Pla del Real	3.149	138	171	170	191	180	190	177	163	153	173
7. l'Olivereta	4.124	164	189	194	211	259	226	219	209	207	195
8. Patraix	5.263	205	233	249	217	269	288	259	300	261	285
9. Jesús	4.453	191	236	200	237	256	227	243	241	237	207
10. Quatre Carreres	6.617	337	308	301	316	339	361	337	356	376	315
11. Poblat Marítims	5.383	242	258	266	277	296	324	279	287	268	313
12. Camins al Grau	6.403	288	323	331	352	345	352	356	360	344	332
13. Algirós	2.938	138	155	131	126	148	110	120	144	136	163
14. Benimaclet	2.400	99	102	109	97	101	122	119	120	119	111
15. Rascanya	5.273	264	277	273	261	302	343	321	318	274	283
16. Benicalap	4.336	245	247	244	209	241	221	202	247	221	227
17. Pobles del Nord	592	29	21	29	30	30	44	41	39	31	35
18. Pobles de l'Oest	1.383	62	75	92	82	72	85	65	79	86	69
19. Pobles del Sud	1.854	97	87	88	83	114	94	103	94	92	106

	10	11	12	13	14	15	16	17	18	19
Dones	3.428	3.444	3.503	3.422	3.225	3.301	3.305	3.460	3.441	3.632
1. Ciutat Vella	79	84	85	75	71	85	68	96	72	98
2. l'Eixample	164	199	185	159	185	196	154	196	151	156
3. Extramurs	211	173	208	199	184	184	181	197	189	211
4. Campanar	156	154	158	157	141	116	134	150	160	147
5. la Saïdia	163	192	183	159	201	174	220	183	212	241
6. el Pla del Real	143	152	143	124	142	140	148	167	134	150
7. l'Olivereta	207	185	205	216	181	198	209	227	206	217
8. Patraix	277	276	266	273	240	269	277	268	266	285
9. Jesús	209	185	226	231	203	198	219	232	228	247
10. Quatre Carreres	321	342	342	335	348	318	316	307	313	329
11. Poblat Marítims	261	273	257	271	218	247	262	239	260	285
12. Camins al Grau	330	356	327	309	263	287	259	292	294	303
13. Algirós	131	142	145	159	138	162	143	164	193	190
14. Benimaclet	124	114	120	121	128	138	123	134	156	143
15. Rascanya	245	231	239	258	225	223	237	212	227	260
16. Benicalap	197	222	211	213	199	191	196	204	193	206
17. Pobles del Nord	24	23	35	24	29	34	19	18	28	29
18. Pobles de l'Oest	87	64	79	50	48	52	53	76	60	47
19. Pobles del Sud	99	77	89	89	81	89	87	98	99	88

4.4 Població segons lloc de naixement. Total

4.4 Población según lugar de nacimiento. Total

	Total	València	Resta de l'Horta	Resta de la Comunitat	Resta de l'Estat	Estranger
València	794.228	430.343	21.150	62.349	149.579	130.807
1. Ciutat Vella	26.373	14.115	1.014	3.066	3.964	4.214
2. l'Eixample	42.840	25.351	1.160	4.474	6.038	5.817
3. Extramurs	49.001	27.826	1.723	5.148	7.010	7.294
4. Campanar	36.807	18.932	1.046	3.303	7.618	5.908
5. la Saïdia	47.617	24.382	1.339	4.322	9.044	8.530
6. el Pla del Real	30.858	17.007	892	3.458	5.884	3.617
7. l'Olivereta	48.635	23.293	1.510	3.509	10.305	10.018
8. Patraix	57.629	32.349	1.643	4.633	11.727	7.277
9. Jesús	52.395	27.405	1.337	3.882	10.811	8.960
10. Quatre Carreres	73.132	40.920	1.534	4.795	12.922	12.961
11. Poblat Marítims	58.539	35.986	937	2.636	9.329	9.651
12. Camins al Grau	64.746	33.781	1.282	4.492	12.886	12.305
13. Algirós	37.849	19.837	735	3.657	8.077	5.543
14. Benimaclet	29.046	14.336	783	2.874	6.500	4.553
15. Rascanya	52.644	25.917	1.182	3.299	11.107	11.139
16. Benicalap	44.881	22.819	1.112	2.914	10.181	7.855
17. Pobles del Nord	6.480	4.310	555	302	776	537
18. Pobles de l'Oest	14.189	8.054	684	652	2.620	2.179
19. Pobles del Sud	20.567	13.723	682	933	2.780	2.449

4.4 Població segons lloc de naixement. Homes

4.4 Población según lugar de nacimiento. Varones

	Total	València	Resta de l'Horta	Resta de la Comunitat	Resta de l'Estat	Estranger
Homes	380.127	210.625	10.134	27.108	65.959	66.301
1. Ciutat Vella	12.512	6.817	454	1.381	1.803	2.057
2. l'Eixample	19.679	11.910	498	1.823	2.588	2.860
3. Extramurs	22.405	13.011	783	2.139	2.951	3.521
4. Campanar	17.584	9.288	510	1.496	3.477	2.813
5. la Saïdia	22.150	11.726	611	1.823	3.796	4.194
6. el Pla del Real	14.247	8.096	417	1.495	2.533	1.706
7. l'Olivereta	23.107	11.364	718	1.458	4.387	5.180
8. Patraix	27.386	15.812	816	1.979	5.173	3.606
9. Jesús	25.660	13.753	644	1.673	4.795	4.795
10. Quatre Carreres	35.252	20.190	778	2.156	5.725	6.403
11. Poblat Marítims	28.552	17.661	462	1.177	4.108	5.144
12. Camins al Grau	31.609	16.785	662	2.005	5.688	6.469
13. Algirós	18.039	9.775	343	1.603	3.554	2.764
14. Benimaclet	13.580	6.953	375	1.252	2.808	2.192
15. Rascanya	26.014	12.937	591	1.475	5.024	5.987
16. Benicalap	21.992	11.491	551	1.301	4.679	3.970
17. Pobles del Nord	3.136	2.117	261	145	345	268
18. Pobles de l'Oest	6.927	4.030	331	302	1.187	1.077
19. Pobles del Sud	10.296	6.909	329	425	1.338	1.295

4.4 Població segons lloc de naixement. Dones

4.4 Población según lugar de nacimiento. Mujeres

	Total	València	Resta de l'Horta	Resta de la Comunitat	Resta de l'Estat	Estranger
Dones	414.101	219.718	11.016	35.241	83.620	64.506
1. Ciutat Vella	13.861	7.298	560	1.685	2.161	2.157
2. l'Eixample	23.161	13.441	662	2.651	3.450	2.957
3. Extramurs	26.596	14.815	940	3.009	4.059	3.773
4. Campanar	19.223	9.644	536	1.807	4.141	3.095
5. la Saïdia	25.467	12.656	728	2.499	5.248	4.336
6. el Pla del Real	16.611	8.911	475	1.963	3.351	1.911
7. l'Olivereta	25.528	11.929	792	2.051	5.918	4.838
8. Patraix	30.243	16.537	827	2.654	6.554	3.671
9. Jesús	26.735	13.652	693	2.209	6.016	4.165
10. Quatre Carreres	37.880	20.730	756	2.639	7.197	6.558
11. Poblat Marítims	29.987	18.325	475	1.459	5.221	4.507
12. Camins al Grau	33.137	16.996	620	2.487	7.198	5.836
13. Algirós	19.810	10.062	392	2.054	4.523	2.779
14. Benimaclet	15.466	7.383	408	1.622	3.692	2.361
15. Rascanya	26.630	12.980	591	1.824	6.083	5.152
16. Benicalap	22.889	11.328	561	1.613	5.502	3.885
17. Pobles del Nord	3.344	2.193	294	157	431	269
18. Pobles de l'Oest	7.262	4.024	353	350	1.433	1.102
19. Pobles del Sud	10.271	6.814	353	508	1.442	1.154

4.5 Població nascuda a la resta de la Comunitat per comarques principals

4.5 Población nacida en el resto de la Comunidad por comarcas principales

	Total	la Ribera Alta	la Plana de Utiel - Requena	los Serranos	la Safor	la Costera	Camp de Túria	el Alto Palancia	la Ribera Baixa	l'Alacantí	la Vall d'Albaida	Resta comarques
València	62.349	7.619	6.344	4.236	4.129	3.255	3.226	2.908	2.876	2.776	2.678	22.302
1. Ciutat Vella	3.066	470	138	92	296	154	164	87	190	132	207	1.136
2. l'Eixample	4.474	701	301	92	327	290	170	126	260	213	249	1.745
3. Extramurs	5.148	788	337	209	439	306	290	153	310	227	273	1.816
4. Campanar	3.303	334	306	389	222	135	243	126	107	150	119	1.172
5. la Saïdia	4.322	425	380	515	243	162	310	274	148	174	185	1.506
6. el Pla del Real	3.458	477	184	105	391	165	124	120	164	191	157	1.380
7. l'Olivereta	3.509	364	652	263	167	151	187	128	135	108	134	1.220
8. Patraix	4.633	599	689	287	236	261	198	184	165	212	190	1.612
9. Jesús	3.882	500	556	219	165	314	155	154	191	140	174	1.314
10. Quatre Carreres	4.795	676	495	202	286	357	206	237	269	218	219	1.630
11. Poblat Marítims	2.636	321	205	138	159	119	192	145	130	147	88	992
12. Camins al Grau	4.492	553	450	222	329	228	178	266	215	243	177	1.631
13. Algirós	3.657	429	363	139	295	168	135	208	126	165	167	1.462
14. Benimaclet	2.874	270	270	164	194	156	131	209	89	127	110	1.154
15. Rascanya	3.299	241	469	349	187	122	184	263	103	149	95	1.137
16. Benicalap	2.914	237	349	660	99	93	220	162	107	99	81	807
17. Pobles del Nord	302	33	24	30	23	8	36	10	10	14	8	106
18. Pobles de l'Oest	652	55	100	119	23	17	53	21	28	22	18	196
19. Pobles del Sud	933	146	76	42	48	49	50	35	129	45	27	286

4.6 Població nascuda a la resta de l'Estat fora de la Comunitat Valenciana per comunitats principals

4.6 Población nacida en el resto del Estado fuera de la Comunidad Valenciana por comunidades principales

	Total	Castella-la Manxa	Andalusia	Aragó	Madrid	Castella i Lleó	Catalunya
València	149.579	51.268	26.638	12.804	13.025	10.762	8.541
1. Ciutat Vella	3.964	805	601	338	537	328	348
2. l'Eixample	6.038	1.167	829	574	865	533	557
3. Extramurs	7.010	1.622	943	693	886	682	614
4. Campanar	7.618	2.429	1.131	719	831	686	471
5. la Saïdia	9.044	3.260	1.396	1.009	696	679	557
6. el Pla del Real	5.884	1.124	756	594	955	585	453
7. l'Olivereta	10.305	4.433	1.705	874	689	658	493
8. Patraix	11.727	4.495	2.022	932	886	871	643
9. Jesús	10.811	4.563	1.950	771	643	725	545
10. Quatre Carreres	12.922	4.018	2.601	1.145	1.077	968	775
11. Poblat Marítims	9.329	2.766	2.404	513	820	527	464
12. Camins al Grau	12.886	3.991	2.439	1.152	1.168	953	692
13. Algirós	8.077	2.448	1.338	830	718	672	436
14. Benimaclet	6.500	2.346	970	741	526	475	331
15. Rascanya	11.107	4.766	2.030	917	726	642	441
16. Benicalap	10.181	4.832	2.023	660	572	437	426
17. Pobles del Nord	776	251	159	54	77	36	59
18. Pobles de l'Oest	2.620	1.048	671	121	143	126	114
19. Pobles del Sud	2.780	904	670	167	210	179	122

	Múrcia	Extremadura	Galícia	País Basc	Astúries	Ceuta i Melilla	Resta de l'Estat
València	5.719	5.321	3.454	2.947	1.900	1.672	5.528
1. Ciutat Vella	235	93	133	147	83	51	265
2. l'Eixample	344	141	206	225	153	71	373
3. Extramurs	345	169	224	197	151	75	409
4. Campanar	286	231	184	175	116	59	300
5. la Saïdia	349	255	180	158	94	94	317
6. el Pla del Real	297	143	190	227	122	83	355
7. l'Olivereta	368	309	159	129	73	88	327
8. Patraix	443	414	225	179	117	104	396
9. Jesús	384	352	201	163	107	110	297
10. Quatre Carreres	512	494	299	267	151	183	432
11. Poblat Marítims	300	420	284	205	117	159	350
12. Camins al Grau	492	516	363	276	189	148	507
13. Algirós	358	337	234	174	124	111	297
14. Benimaclet	249	246	153	113	57	75	218
15. Rascanya	307	502	176	128	102	92	278
16. Benicalap	275	344	126	91	71	103	221
17. Pobles del Nord	20	31	20	19	9	7	34
18. Pobles de l'Oest	56	179	26	30	15	16	75
19. Pobles del Sud	99	145	71	44	49	43	77

4.7 Població nascuda a la resta de l'Estat fora de la Comunitat Valenciana per províncies principals

4.7 Población nacida en el resto del Estado fuera de la Comunidad Valenciana por provincias principales

	Total	Conca	Albacete	Madrid	Terol	Ciudad Real	Jaén
València	149.579	21.728	17.235	13.025	8.962	8.792	8.611
1. Ciutat Vella	3.964	293	290	537	192	132	133
2. l'Eixample	6.038	418	472	865	305	164	164
3. Extramurs	7.010	644	589	886	400	219	236
4. Campanar	7.618	1.109	784	831	487	361	364
5. la Saïdia	9.044	1.456	1.105	696	785	454	548
6. el Pla del Real	5.884	391	433	955	330	164	164
7. l'Olivereta	10.305	2.241	1.423	689	652	522	577
8. Patraix	11.727	2.185	1.432	886	696	637	690
9. Jesús	10.811	1.712	1.686	643	551	908	668
10. Quatre Carreres	12.922	1.443	1.584	1.077	806	701	764
11. Poblats Marítims	9.329	956	833	820	339	783	725
12. Camins al Grau	12.886	1.486	1.356	1.168	797	845	697
13. Algirós	8.077	940	860	718	582	470	424
14. Benimaclet	6.500	1.078	702	526	563	356	352
15. Rascanya	11.107	2.342	1.500	726	731	629	799
16. Benicalap	10.181	2.168	1.419	572	519	995	791
17. Pobles del Nord	776	108	79	77	38	52	61
18. Pobles de l'Oest	2.620	446	371	143	83	191	265
19. Pobles del Sud	2.780	312	317	210	106	209	189

	Barcelona	Múrcia	Còrdova	Badajoz	Sevilla	Saragossa	Resta de l'Estat
València	6.345	5.719	4.973	3.641	3.247	3.150	44.151
1. Ciutat Vella	260	235	79	57	108	125	1.523
2. l'Eixample	397	344	124	85	121	228	2.351
3. Extramurs	453	345	143	97	129	257	2.612
4. Campanar	352	286	172	136	134	182	2.420
5. la Saïdia	415	349	209	160	159	177	2.531
6. el Pla del Real	343	297	110	92	106	219	2.280
7. l'Olivereta	363	368	315	202	172	167	2.614
8. Patraix	498	443	362	244	212	200	3.242
9. Jesús	408	384	396	201	212	175	2.867
10. Quatre Carreres	578	512	536	330	335	286	3.970
11. Poblats Marítims	353	300	602	314	297	145	2.862
12. Camins al Grau	492	492	562	391	289	298	4.013
13. Algirós	304	358	258	248	157	195	2.563
14. Benimaclet	241	249	133	173	128	131	1.868
15. Rascanya	328	307	357	383	240	162	2.603
16. Benicalap	335	275	332	263	248	115	2.149
17. Pobles del Nord	51	20	25	24	28	13	200
18. Pobles de l'Oest	90	56	107	149	69	29	621
19. Pobles del Sud	84	99	151	92	103	46	862

4.8 Població nascuda a l'estranger segons el país de naixement

4.8 Población nacida en el extranjero según el país de nacimiento

	Total	Equador	Romania	Colòmbia	Bolivia	Argentina	França
València	130.807	15.765	11.339	11.601	10.737	6.319	5.211
1. Ciutat Vella	4.214	99	218	232	171	305	302
2. l'Eixample	5.817	553	257	310	623	333	319
3. Extramurs	7.294	546	382	507	1.216	390	333
4. Campanar	5.908	536	476	650	343	379	221
5. la Saïdia	8.530	1.442	616	721	918	460	259
6. el Pla del Real	3.617	142	250	369	254	231	149
7. l'Olivereta	10.018	1.564	801	804	1.120	391	273
8. Patraix	7.277	734	480	708	518	436	319
9. Jesús	8.960	1.204	738	927	707	310	280
10. Quatre Carreres	12.961	2.245	905	1.145	1.164	572	476
11. Poblat Marítims	9.651	436	2.118	711	492	430	465
12. Camins al Grau	12.305	868	1.025	1.490	665	668	514
13. Algirós	5.543	283	296	582	362	347	304
14. Benimaclet	4.553	487	314	362	378	320	216
15. Rascanya	11.139	2.872	836	803	894	274	315
16. Benicalap	7.855	1.268	642	887	641	267	238
17. Pobles del Nord	537	67	41	22	14	22	34
18. Pobles de l'Oest	2.179	176	333	208	164	97	77
19. Pobles del Sud	2.449	243	611	163	93	87	117

	Pakistan	Xina	el Marroc	Bulgària	Itàlia	Veneçuela	Altres Països
València	5.523	5.019	4.702	3.242	3.550	2.948	44.851
1. Ciutat Vella	22	140	127	92	427	97	1.982
2. l'Eixample	77	309	287	124	330	103	2.192
3. Extramurs	124	502	186	176	265	159	2.508
4. Campanar	75	271	199	156	117	223	2.262
5. la Saïdia	118	257	255	226	217	163	2.878
6. el Pla del Real	88	170	175	51	281	101	1.356
7. l'Olivereta	783	349	392	214	94	152	3.081
8. Patraix	335	307	219	208	108	170	2.735
9. Jesús	878	303	266	254	86	141	2.866
10. Quatre Carreres	471	601	464	375	202	299	4.042
11. Poblat Marítims	410	243	383	310	229	185	3.239
12. Camins al Grau	942	456	390	378	360	416	4.133
13. Algirós	278	302	297	101	318	185	1.888
14. Benimaclet	63	258	175	32	252	99	1.597
15. Rascanya	462	224	359	173	104	197	3.626
16. Benicalap	270	243	250	178	68	155	2.748
17. Pobles del Nord	0	3	21	12	23	13	265
18. Pobles de l'Oest	15	47	140	85	28	39	770
19. Pobles del Sud	112	34	117	97	41	51	683

4.9 Població estrangera segons edat en 3 grups. Total

4.9 Población extranjera según edad en 3 grupos. Total

	Total	0-15	16-64	65 i més
Valencia	103.944	14.475	87.304	2.165
1. Ciutat Vella	3.493	254	3.142	97
2. l'Eixample	4.640	537	3.973	130
3. Extramurs	5.876	624	5.119	133
4. Campanar	4.497	657	3.694	146
5. la Saïdia	6.755	918	5.713	124
6. el Pla del Real	2.710	291	2.317	102
7. l'Olivereta	8.101	1.234	6.733	134
8. Patraix	5.362	747	4.479	136
9. Jesús	7.153	1.026	6.026	101
10. Quatre Carreres	10.019	1.425	8.368	226
11. Poblat Marítims	8.252	1.346	6.736	170
12. Camins al Grau	9.651	1.354	8.075	222
13. Algirós	4.180	457	3.640	83
14. Benimaclet	3.671	421	3.177	73
15. Rascanya	8.962	1.402	7.449	111
16. Benicalap	6.364	1.053	5.218	93
17. Pobles del Nord	411	74	328	9
18. Pobles de l'Oest	1.815	324	1.456	35
19. Pobles del Sud	2.032	331	1.661	40

4.9 Població estrangera segons edat en 3 grups. Homes

4.9 Población extranjera según edad en 3 grupos. Varones

	Total	0-15	16-64	65 i més
València	54.547	7.438	46.178	931
1. Ciutat Vella	1.752	113	1.584	55
2. l'Eixample	2.351	281	2.003	67
3. Extramurs	2.913	328	2.537	48
4. Campanar	2.219	323	1.842	54
5. la Saïdia	3.402	468	2.883	51
6. el Pla del Real	1.319	142	1.135	42
7. l'Olivereta	4.364	643	3.666	55
8. Patraix	2.748	380	2.309	59
9. Jesús	3.956	521	3.393	42
10. Quatre Carreres	5.155	724	4.332	99
11. Poblat Marítims	4.523	714	3.740	69
12. Camins al Grau	5.266	724	4.435	107
13. Algirós	2.175	230	1.907	38
14. Benimaclet	1.799	204	1.563	32
15. Rascanya	5.014	736	4.234	44
16. Benicalap	3.341	528	2.781	32
17. Pobles del Nord	214	46	163	5
18. Pobles de l'Oest	914	152	749	13
19. Pobles del Sud	1.122	181	922	19

4.9 Població estrangera segons edat en 3 grups. Dones

4.9 Población extranjera según edad en 3 grupos. Mujeres

	Total	0-15	16-64	65 i més
València	49.397	7.037	41.126	1.234
1. Ciutat Vella	1.741	141	1.558	42
2. l'Eixample	2.289	256	1.970	63
3. Extramurs	2.963	296	2.582	85
4. Campanar	2.278	334	1.852	92
5. la Saïdia	3.353	450	2.830	73
6. el Pla del Real	1.391	149	1.182	60
7. l'Olivereta	3.737	591	3.067	79
8. Patraix	2.614	367	2.170	77
9. Jesús	3.197	505	2.633	59
10. Quatre Carreres	4.864	701	4.036	127
11. Poblat Marítims	3.729	632	2.996	101
12. Camins al Grau	4.385	630	3.640	115
13. Algirós	2.005	227	1.733	45
14. Benimaclet	1.872	217	1.614	41
15. Rascanya	3.948	666	3.215	67
16. Benicalap	3.023	525	2.437	61
17. Pobles del Nord	197	28	165	4
18. Pobles de l'Oest	901	172	707	22
19. Pobles del Sud	910	150	739	21

4.10 Població estrangera segons nacionalitat, per continents. Total

4.10 Población extranjera según nacionalidad, por continentes. Total

	Total U.E. (27)		Resta Europa	Àfrica	Amèrica del Nord	Amèrica Central	Amèrica del Sud	Àsia	Oceania i Altres	Apàtrides
València	103.944	30.695	4.656	13.444	1.076	3.878	35.635	14.434	123	3
1. Ciutat Vella	3.493	1.690	144	418	122	112	731	250	26	0
2. l'Eixample	4.640	1.669	161	507	77	204	1.496	514	12	0
3. Extramurs	5.876	1.737	206	378	85	238	2.440	788	4	0
4. Campanar	4.497	1.373	339	559	59	177	1.474	515	1	0
5. la Saïdia	6.755	1.807	478	788	46	299	2.755	579	2	1
6. el Pla del Real	2.710	1.136	101	170	68	89	802	342	2	0
7. l'Olivereta	8.101	1.703	411	1.115	34	282	3.128	1.424	3	1
8. Patraix	5.362	1.342	348	662	40	216	1.916	838	0	0
9. Jesús	7.153	1.550	274	1.147	24	339	2.475	1.342	2	0
10. Quatre Carreres	10.019	2.533	302	1.202	76	491	3.971	1.433	11	0
11. Poblat Marítims	8.252	3.741	363	1.065	83	227	1.873	894	6	0
12. Camins al Grau	9.651	3.040	361	935	138	237	2.898	1.996	46	0
13. Algirós	4.180	1.335	124	392	65	176	1.318	766	4	0
14. Benimaclet	3.671	1.132	119	432	45	249	1.295	397	2	0
15. Rascanya	8.962	1.720	395	1.882	44	252	3.591	1.076	2	0
16. Benicalap	6.364	1.357	279	1.054	31	195	2.435	1.013	0	0
17. Pobles del Nord	411	194	33	69	14	23	75	3	0	0
18. Pobles de l'Oest	1.815	620	159	356	6	44	517	113	0	0
19. Pobles del Sud	2.032	1.016	59	313	19	28	445	151	0	1

4.10 Població estrangera segons nacionalitat, per continents. Homes

4.10 Población extranjera según nacionalidad, por continentes. Varones

	Total	U.E. (27)	Resta Europa	Àfrica	Amèrica del Nord	Amèrica Central	Amèrica del Sud	Àsia	Oceania i Altres	Apàtrides
València	54.547	15.881	1.965	9.089	510	1.387	16.005	9.638	71	1
1. Ciutat Vella	1.752	864	46	298	61	40	308	118	17	0
2. l'Eixample	2.351	855	67	376	39	71	630	306	7	0
3. Extramurs	2.913	910	80	290	50	61	1.044	476	2	0
4. Campanar	2.219	645	142	390	26	58	649	308	1	0
5. la Saïdia	3.402	908	220	556	21	108	1.256	331	2	0
6. el Pla del Real	1.319	570	31	108	31	33	342	202	2	0
7. l'Olivereta	4.364	902	194	707	12	86	1.423	1.038	2	0
8. Patraix	2.748	672	151	404	21	76	852	572	0	0
9. Jesús	3.956	758	119	807	11	148	1.112	1.000	1	0
10. Quatre Carreres	5.155	1.298	114	838	31	158	1.810	903	3	0
11. Poblat Marítims	4.523	2.039	145	722	43	100	834	637	3	0
12. Camins al Grau	5.266	1.601	149	638	65	89	1.313	1.384	27	0
13. Algirós	2.175	670	55	255	33	76	584	501	1	0
14. Benimaclet	1.799	566	46	294	22	87	546	236	2	0
15. Rascanya	5.014	925	170	1.272	19	99	1.760	768	1	0
16. Benicalap	3.341	685	112	686	9	71	1.104	674	0	0
17. Pobles del Nord	214	108	18	44	6	7	30	1	0	0
18. Pobles de l'Oest	914	336	79	200	3	12	216	68	0	0
19. Pobles del Sud	1.122	569	27	204	7	7	192	115	0	1

4.10 Població estrangera segons nacionalitat, per continents. Dones

4.10 Población extranjera según nacionalidad, por continentes. Mujeres

	Total	U.E. (27)	Resta Europa	Àfrica	Amèrica del Nord	Amèrica Central	Amèrica del Sud	Àsia	Oceania i Altres	Apàtrides
València	49.397	14.814	2.691	4.355	566	2.491	19.630	4.796	52	2
1. Ciutat Vella	1.741	826	98	120	61	72	423	132	9	0
2. l'Eixample	2.289	814	94	131	38	133	866	208	5	0
3. Extramurs	2.963	827	126	88	35	177	1.396	312	2	0
4. Campanar	2.278	728	197	169	33	119	825	207	0	0
5. la Saïdia	3.353	899	258	232	25	191	1.499	248	0	1
6. el Pla del Real	1.391	566	70	62	37	56	460	140	0	0
7. l'Olivereta	3.737	801	217	408	22	196	1.705	386	1	1
8. Patraix	2.614	670	197	258	19	140	1.064	266	0	0
9. Jesús	3.197	792	155	340	13	191	1.363	342	1	0
10. Quatre Carreres	4.864	1.235	188	364	45	333	2.161	530	8	0
11. Poblat Marítims	3.729	1.702	218	343	40	127	1.039	257	3	0
12. Camins al Grau	4.385	1.439	212	297	73	148	1.585	612	19	0
13. Algirós	2.005	665	69	137	32	100	734	265	3	0
14. Benimaclet	1.872	566	73	138	23	162	749	161	0	0
15. Rascanya	3.948	795	225	610	25	153	1.831	308	1	0
16. Benicalap	3.023	672	167	368	22	124	1.331	339	0	0
17. Pobles del Nord	197	86	15	25	8	16	45	2	0	0
18. Pobles de l'Oest	901	284	80	156	3	32	301	45	0	0
19. Pobles del Sud	910	447	32	109	12	21	253	36	0	0

4.11 Població estrangera segons nacionalitat, per països. Total

4.11 Población extranjera según nacionalidad, por países. Total

	Total	Romania	Bolívia	Equador	Colòmbia	Itàlia
València	103.944	12.176	10.396	8.903	6.980	5.954
1. Ciutat Vella	3.493	226	166	55	137	560
2. l'Eixample	4.640	261	594	341	178	459
3. Extramurs	5.876	393	1.199	348	300	407
4. Campanar	4.497	509	320	285	366	274
5. la Saïdia	6.755	675	890	809	430	385
6. el Pla del Real	2.710	261	255	76	215	382
7. l'Olivereta	8.101	878	1.095	865	465	223
8. Patraix	5.362	509	501	378	409	263
9. Jesús	7.153	800	679	659	573	186
10. Quatre Carreres	10.019	978	1.132	1.249	692	446
11. Poblat Marítims	8.252	2.306	458	242	446	392
12. Camins al Grau	9.651	1.103	650	454	884	638
13. Algirós	4.180	313	347	161	350	429
14. Benimaclet	3.671	335	358	313	231	376
15. Rascanya	8.962	877	886	1.692	487	209
16. Benicalap	6.364	693	626	730	585	155
17. Pobles del Nord	411	43	14	21	10	27
18. Pobles de l'Oest	1.815	371	150	89	120	63
19. Pobles del Sud	2.032	645	76	136	102	80

	Pakistan	Xina	Bulgària	el Marroc	Nigèria	Argentina	França	Altres Països
València	5.666	5.373	3.399	3.351	2.654	2.196	2.121	34.775
1. Ciutat Vella	21	147	87	81	38	100	219	1.656
2. l'Eixample	77	336	131	206	10	113	232	1.702
3. Extramurs	124	513	182	95	43	115	202	1.955
4. Campanar	82	269	163	133	157	148	94	1.697
5. la Saïdia	124	278	237	178	114	173	101	2.361
6. el Pla del Real	92	162	52	96	5	72	95	947
7. l'Olivereta	786	404	230	281	277	151	58	2.388
8. Patraix	352	318	208	124	171	164	64	1.901
9. Jesús	906	317	267	198	150	125	51	2.242
10. Quatre Carreres	489	672	398	298	197	167	164	3.137
11. Poblat Marítims	435	258	331	297	230	156	181	2.520
12. Camins al Grau	955	498	397	277	187	230	213	3.165
13. Algirós	277	330	95	211	31	95	124	1.417
14. Benimaclet	66	272	31	124	40	107	103	1.315
15. Rascanya	477	232	190	319	457	95	89	2.952
16. Benicalap	272	284	197	190	324	102	52	2.154
17. Pobles del Nord		1	12	17	10	6	22	228
18. Pobles de l'Oest	15	52	87	134	126	41	13	554
19. Pobles del Sud	116	30	104	92	87	36	44	484

4.11 Població estrangera segons nacionalitat, per països. Homes

4.11 Población extranjera según nacionalidad, por países. Varones

	Total	Romania	Bolívia	Equador	Colòmbia	Itàlia
València	54.547	6.154	4.120	4.628	3.268	3.477
1. Ciutat Vella	1.752	92	44	31	63	313
2. l'Eixample	2.351	115	207	178	87	265
3. Extramurs	2.913	197	466	184	140	241
4. Campanar	2.219	227	117	141	171	148
5. la Saïdia	3.402	327	398	411	181	216
6. el Pla del Real	1.319	109	92	40	91	224
7. l'Olivereta	4.364	446	440	468	214	135
8. Patraix	2.748	243	205	200	181	145
9. Jesús	3.956	398	260	348	277	109
10. Quatre Carreres	5.155	465	433	650	331	268
11. Poblat Marítims	4.523	1.269	194	111	213	247
12. Camins al Grau	5.266	546	264	228	421	382
13. Algirós	2.175	157	147	83	153	245
14. Benimaclet	1.799	162	114	154	114	219
15. Rascanya	5.014	472	385	918	236	124
16. Benicalap	3.341	345	270	359	293	92
17. Pobles del Nord	214	21	4	14	5	14
18. Pobles de l'Oest	914	195	55	41	54	41
19. Pobles del Sud	1.122	368	25	69	43	49

	Pakistan	Xina	Bulgària	el Marroc	Nigèria	Argentina	França	Altres Països
València	4.583	2.821	1.713	1.935	1.597	1.128	1.045	18.078
1. Ciutat Vella	16	71	32	34	13	61	111	871
2. l'Eixample	65	191	69	134	3	60	117	860
3. Extramurs	94	280	99	56	32	65	96	963
4. Campanar	56	142	80	77	108	74	43	835
5. la Saïdia	95	133	124	114	73	87	48	1.195
6. el Pla del Real	74	83	28	54	4	32	44	444
7. l'Olivereta	663	204	104	156	170	73	30	1.261
8. Patraix	289	174	100	58	94	81	34	944
9. Jesús	750	169	123	105	98	62	21	1.236
10. Quatre Carreres	367	348	210	175	110	92	83	1.623
11. Poblat Marítims	354	137	175	169	127	84	84	1.359
12. Camins al Grau	775	261	207	162	102	115	112	1.691
13. Algirós	239	166	45	132	18	48	53	689
14. Benimaclet	50	147	13	71	25	54	40	636
15. Rascanya	379	120	97	183	270	47	53	1.730
16. Benicalap	207	149	99	114	221	52	27	1.113
17. Pobles del Nord	0	0	9	13	4	3	12	115
18. Pobles de l'Oest	15	29	46	76	69	20	9	264
19. Pobles del Sud	95	17	53	52	56	18	28	249

4.11 Població estrangera segons nacionalitat, per països. Dones

4.11 Población extranjera según nacionalidad, por países. Mujeres

	Total	Romania	Bolívia	Equador	Colòmbia	Itàlia
València	49.397	6.022	6.276	4.275	3.712	2.477
1. Ciutat Vella	1.741	134	122	24	74	247
2. l'Eixample	2.289	146	387	163	91	194
3. Extramurs	2.963	196	733	164	160	166
4. Campanar	2.278	282	203	144	195	126
5. la Saïdia	3.353	348	492	398	249	169
6. el Pla del Real	1.391	152	163	36	124	158
7. l'Olivereta	3.737	432	655	397	251	88
8. Patraix	2.614	266	296	178	228	118
9. Jesús	3.197	402	419	311	296	77
10. Quatre Carreres	4.864	513	699	599	361	178
11. Poblat Marítims	3.729	1.037	264	131	233	145
12. Camins al Grau	4.385	557	386	226	463	256
13. Algirós	2.005	156	200	78	197	184
14. Benimaclet	1.872	173	244	159	117	157
15. Rascanya	3.948	405	501	774	251	85
16. Benicalap	3.023	348	356	371	292	63
17. Pobles del Nord	197	22	10	7	5	13
18. Pobles de l'Oest	901	176	95	48	66	22
19. Pobles del Sud	910	277	51	67	59	31

	Pakistan	Xina	Bulgària	el Marroc	Nigèria	Argentina	França	Altres Països
València	1.083	2.552	1.686	1.416	1.057	1.068	1.076	16.697
1. Ciutat Vella	5	76	55	47	25	39	108	785
2. l'Eixample	12	145	62	72	7	53	115	842
3. Extramurs	30	233	83	39	11	50	106	992
4. Campanar	26	127	83	56	49	74	51	862
5. la Saïdia	29	145	113	64	41	86	53	1.166
6. el Pla del Real	18	79	24	42	1	40	51	503
7. l'Olivereta	123	200	126	125	107	78	28	1.127
8. Patraix	63	144	108	66	77	83	30	957
9. Jesús	156	148	144	93	52	63	30	1.006
10. Quatre Carreres	122	324	188	123	87	75	81	1.514
11. Poblat Marítims	81	121	156	128	103	72	97	1.161
12. Camins al Grau	180	237	190	115	85	115	101	1.474
13. Algirós	38	164	50	79	13	47	71	728
14. Benimaclet	16	125	18	53	15	53	63	679
15. Rascanya	98	112	93	136	187	48	36	1.222
16. Benicalap	65	135	98	76	103	50	25	1.041
17. Pobles del Nord	0	1	3	4	6	3	10	113
18. Pobles de l'Oest	0	23	41	58	57	21	4	290
19. Pobles del Sud	21	13	51	40	31	18	16	235

4.12 Població que viu en col·lectius segons edat. Total

4.12 Población que vive en colectivos según edad. Total

	Total	0-15	16-64	65 i més
València	3.995	225	2.055	1.715
1. Ciutat Vella	814	52	407	355
2. l'Eixample	170	4	101	65
3. Extramurs	550	43	394	113
4. Campanar	245	56	125	64
5. la Saïdia	758	7	306	445
6. el Pla del Real	91	0	48	43
7. l'Olivereta	257	32	75	150
8. Patraix	41	1	26	14
9. Jesús	51	2	34	15
10. Quatre Carreres	59	3	20	36
11. Poblat Marítims	288	7	212	69
12. Camins al Grau	197	5	73	119
13. Algirós	96	2	84	10
14. Benimaclet	124	4	93	27
15. Rascanya	53	3	25	25
16. Benicalap	61	2	8	51
17. Pobles del Nord	78	0	5	73
18. Pobles de l'Oest	37	0	3	34
19. Pobles del Sud	25	2	16	7

4.12 Població que viu en col·lectius segons edat. Homes i dones

4.12 Población que vive en colectivos según edad. Varones y mujeres

	Homes				Dones			
	Total	0-15	16-64	65 i més	Total	0-15	16-64	65 i més
València	1.749	109	1.187	453	2.246	116	868	1.262
1. Ciutat Vella	322	21	193	108	492	31	214	247
2. l'Eixample	96	2	62	32	74	2	39	33
3. Extramurs	363	23	296	44	187	20	98	69
4. Campanar	114	31	63	20	131	25	62	44
5. la Saïdia	328	3	193	132	430	4	113	313
6. el Pla del Real	38	0	24	14	53	0	24	29
7. l'Olivereta	45	13	20	12	212	19	55	138
8. Patraix	18	1	15	2	23	0	11	12
9. Jesús	28	1	22	5	23	1	12	10
10. Quatre Carreres	27	3	9	15	32	0	11	21
11. Poblat Marítims	179	3	155	21	109	4	57	48
12. Camins al Grau	61	3	46	12	136	2	27	107
13. Algirós	44	0	36	8	52	2	48	2
14. Benimaclet	27	2	22	3	97	2	71	24
15. Rascanya	23	2	18	3	30	1	7	22
16. Benicalap	24	0	6	18	37	2	2	33
17. Pobles del Nord	4	0	1	3	74	0	4	70
18. Pobles de l'Oest	0	0	0	0	37	0	3	34
19. Pobles del Sud	8	1	6	1	17	1	10	6

5. CLASSIFICACIONS DE LA POBLACIÓ DELS BARRIS

5.1 Població segons edat en 3 grups. Total

5.1 Población según edad en 3 grupos. Total

	Total	0-15	16-64	65 i més	Edat mitjana
València	794.228	118.223	525.193	150.812	42,4
1. CIUTAT VELLA					
1. la Seu	2.892	380	1.911	601	44,4
2. la Xerea	3.891	503	2.482	906	45,1
3. el Carme	6.499	762	4.443	1.294	43,6
4. el Pilar	4.407	467	3.107	833	43,3
5. el Mercat	3.442	373	2.422	647	43,3
6. Sant Francesc	5.242	627	3.241	1.374	46,9
2. L'EIXAMPLE					
1. Russafa	24.359	3.401	15.831	5.127	43,8
2. el Pla del Remei	6.788	1.026	4.056	1.706	45,3
3. Gran Via	11.693	1.863	7.028	2.802	44,6
3. EXTRAMURS					
1. el Botànic	6.674	866	4.386	1.422	43,9
2. la Roqueta	4.387	540	2.880	967	44,8
3. la Petxina	15.129	2.256	9.411	3.462	44,3
4. Arrancapins	22.811	3.152	14.321	5.338	44,8
4. CAMPANAR					
1. Campanar	11.805	1.481	8.000	2.324	43,8
2. les Tendetes	5.285	562	3.558	1.165	44,9
3. el Calvari	4.992	609	3.086	1.297	45,5
4. Sant Pau	14.725	3.230	9.965	1.530	36,5
5. LA SAÏDIA					
1. Marxalenes	10.776	1.351	6.913	2.512	44,6
2. Morvedre	10.492	1.364	6.623	2.505	45,0
3. Trinitat	7.885	930	4.941	2.014	45,8
4. Tormos	8.600	1.369	5.651	1.580	41,4
5. Sant Antoni	9.864	1.482	6.521	1.861	42,3
6. EL PLA DEL REAL					
1. Exposició	6.634	1.053	4.055	1.526	43,3
2. Mestalla	14.878	2.404	9.619	2.855	41,7
3. Jaume Roig	6.621	1.110	3.999	1.512	43,0
4. Ciutat Universitària	2.725	453	1.686	586	42,0
7. L'OLIVERETA					
1. Nou Moles	26.099	3.454	16.659	5.986	44,4
2. Soternes	4.955	707	3.142	1.106	43,5
3. Tres Forques	8.861	1.145	5.485	2.231	45,4
4. la Font Santa	3.621	588	2.388	645	40,7
5. la Llum	5.099	803	3.436	860	41,8
8. PATRAIX					
1. Patraix	24.847	3.524	16.070	5.253	43,8
2. Sant Isidre	9.916	1.744	7.091	1.081	38,9
3. Vara de Quart	10.336	1.214	7.272	1.850	44,1
4. Safranar	8.926	1.550	6.125	1.251	40,1
5. Favara	3.604	550	2.518	536	40,6
9. JESÚS					
1. la Raiosa	15.224	2.058	10.010	3.156	43,3
2. l'Hort de Senabre	17.221	2.427	11.843	2.951	42,0
3. la Creu Coberta	6.178	764	4.447	967	42,3
4. Sant Marcel·lí	10.058	1.368	6.722	1.968	43,4
5. Camí Real	3.714	658	2.660	396	37,7

(Continuació)

	Total	0-15	16-64	65 i més	Edat mitjana
10. QUATRE CARRERES					
1. Mont-Olivet	19.574	2.541	12.428	4.605	44,4
2. en Corts	12.228	1.839	7.890	2.499	42,5
3. Malilla	22.071	3.530	14.979	3.562	41,2
4. la Fonteta Sant Lluís	2.924	443	1.924	557	42,3
5. na Rovella	8.130	1.176	5.223	1.731	42,9
6. la Punta	2.306	330	1.482	494	42,9
7. Ciutat de les Arts i les Ciències	5.899	1.230	4.145	524	36,9
11. POBLATS MARÍTIMS					
1. el Grau	9.529	1.541	6.594	1.394	40,1
2. el Cabanyal-el Canyamellar	20.863	3.199	13.312	4.352	42,6
3. la Malva-rosa	13.711	1.980	9.276	2.455	42,4
4. Beteró	8.105	1.301	5.581	1.223	40,9
5. Natzaret	6.331	1.044	4.128	1.159	41,0
12. CAMINS AL GRAU					
1. Aiora	25.471	4.010	17.001	4.460	41,4
2. Albors	8.760	1.183	5.743	1.834	43,7
3. la Creu del Grau	14.983	2.331	10.115	2.537	41,1
4. Camí Fondo	4.523	686	3.011	826	42,0
5. Penya-roja	11.009	2.764	7.314	931	35,1
13. ALGIRÓS					
1. l'Illa Perduda	8.874	1.182	5.923	1.769	43,8
2. Ciutat Jardí	12.315	1.248	8.631	2.436	44,3
3. l'Amistat	7.399	885	4.938	1.576	43,8
4. la Bega Baixa	5.807	804	3.792	1.211	43,3
5. la Carrasca	3.454	501	2.438	515	40,9
14. BENIMACLET					
1. Benimaclet	23.648	2.898	16.125	4.625	43,1
2. Camí de Vera	5.398	735	3.971	692	41,4
15. RASCANYA					
1. els Orriols	16.594	2.478	10.927	3.189	41,6
2. Torrefiel	25.956	3.948	17.464	4.544	41,3
3. Sant Llorenç	10.094	2.426	6.852	816	35,1
16. BENICALAP					
1. Benicalap	38.920	6.372	26.370	6.178	40,3
2. Ciutat Fallera	5.961	992	4.003	966	40,4
17. POBLES DEL NORD					
1. Benifaraig	1.022	160	659	203	43,0
2. Poble Nou	876	111	564	201	44,7
3. Carpesa	1.245	156	839	250	44,9
4. Cases de Bàrcena	363	38	234	91	45,9
5. Mauella	56	7	29	20	49,5
6. Massarrojos	2.189	478	1.379	332	39,1
7. Borbotó	729	106	450	173	44,5
18. POBLES DE L'OEST					
1. Benimàmet	13.135	2.180	8.809	2.146	40,5
2. Beniferri	1.054	175	786	93	38,0
19. POBLES DEL SUD					
1. el Forn d'Alcedo	1.279	182	837	260	43,7
2. el Castellar-l'Oliverar	7.020	1.075	4.584	1.361	42,6
3. Pinedo	2.638	376	1.761	501	42,5
4. el Saler	1.757	320	1.218	219	39,5
5. el Palmar	756	76	461	219	46,9
6. el Perellonet	1.470	238	1.038	194	41,4
7. la Torre	4.895	691	3.374	830	42,1
8. Faitanar	752	89	587	76	36,6

5.1 Població segons edat en 3 grups. Homes

5.1 Población según edad en 3 grupos. Varones

	Total	0-15	16-64	65 i més	Edat mitjana
València	380.127	60.730	259.426	59.971	40,4
1. CIUTAT VELLA					
1. la Seu	1.374	199	946	229	42,6
2. la Xerea	1.840	254	1.245	341	42,5
3. el Carme	3.107	395	2.254	458	41,1
4. el Pilar	2.127	239	1.561	327	41,5
5. el Mercat	1.684	201	1.242	241	41,1
6. Sant Francesc	2.380	332	1.560	488	43,7
2. L'EIXAMPLE					
1. Russafa	11.343	1.744	7.793	1.806	40,9
2. el Pla del Remei	3.038	523	1.883	632	42,6
3. Gran Via	5.298	954	3.362	982	41,0
3. EXTRAMURS					
1. el Botànic	3.227	444	2.257	526	41,5
2. la Roqueta	2.051	285	1.444	322	41,6
3. la Petxina	6.856	1.170	4.457	1.229	41,1
4. Arrancapins	10.271	1.603	6.735	1.933	41,9
4. CAMPANAR					
1. Campanar	5.517	753	3.779	985	42,2
2. les Tendetes	2.447	280	1.680	487	43,0
3. el Calvari	2.403	342	1.572	489	42,3
4. Sant Pau	7.217	1.575	4.930	712	36,3
5. LA SAÏDIA					
1. Marxalenes	4.958	664	3.309	985	42,7
2. Morvedre	4.836	739	3.200	897	41,8
3. Trinitat	3.574	482	2.343	749	43,0
4. Tormos	4.146	724	2.816	606	39,0
5. Sant Antoni	4.636	745	3.144	747	40,7
6. EL PLA DEL REAL					
1. Exposició	3.043	540	1.890	613	40,9
2. Mestalla	6.955	1.185	4.629	1.141	39,9
3. Jaume Roig	3.019	521	1.875	623	41,5
4. Ciutat Universitària	1.230	224	765	241	40,2
7. L'OLIVERETA					
1. Nou Moles	12.177	1.757	8.120	2.300	42,1
2. Soternes	2.367	373	1.551	443	41,6
3. Tres Forques	4.275	596	2.873	806	42,5
4. la Font Santa	1.841	294	1.291	256	38,9
5. la Llum	2.447	412	1.666	369	40,7
8. PATRAIX					
1. Patraix	11.548	1.808	7.704	2.036	41,6
2. Sant Isidre	4.887	913	3.502	472	37,8
3. Vara de Quart	4.870	619	3.459	792	42,7
4. Safranar	4.276	801	2.931	544	38,8
5. Favara	1.805	274	1.310	221	39,3
9. JESÚS					
1. la Raiosa	7.291	1.080	4.984	1.227	41,1
2. l'Hort de Senabre	8.485	1.227	6.028	1.230	40,4
3. la Creu Coberta	3.035	389	2.254	392	40,8
4. Sant Marcel·lí	4.955	718	3.403	834	41,6
5. Camí Real	1.894	334	1.380	180	37,3

(Continuació)

	Total	0-15	16-64	65 i més	Edat mitjana
10. QUATRE CARRERES					
1. Mont-Olivet	9.165	1.272	6.125	1.768	42,1
2. en Corts	5.936	1.011	3.952	973	40,1
3. Malilla	10.636	1.813	7.263	1.560	39,9
4. la Fonteta Sant Lluís	1.448	229	984	235	40,5
5. na Rovella	4.039	630	2.759	650	40,4
6. la Punta	1.146	160	768	218	42,0
7. Ciutat de les Arts i les Ciències	2.882	622	2.027	233	36,2
11. POBLATS MARÍTIMS					
1. el Grau	4.711	802	3.371	538	38,5
2. el Cabanyal-el Canarymelar	10.000	1.660	6.741	1.599	40,0
3. la Malva-rosa	6.731	1.042	4.680	1.009	40,5
4. Beteró	3.890	656	2.735	499	39,5
5. Natzaret	3.220	568	2.191	461	38,7
12. CAMINS AL GRAU					
1. Aiora	12.431	2.113	8.506	1.812	39,6
2. Albors	4.107	586	2.829	692	41,6
3. la Creu del Grau	7.397	1.253	5.126	1.018	39,1
4. Camí Fondo	2.158	345	1.491	322	40,0
5. Penya-roja	5.516	1.422	3.642	452	34,7
13. ALGIRÓS					
1. l'Illa Perduda	4.213	621	2.866	726	41,7
2. Ciutat Jardí	5.843	655	4.124	1.064	42,5
3. l'Amistat	3.610	445	2.527	638	41,9
4. la Bega Baixa	2.734	414	1.813	507	41,4
5. la Carrasca	1.639	237	1.187	215	39,6
14. BENIMACLET					
1. Benimaclet	11.000	1.413	7.712	1.875	41,5
2. Camí de Vera	2.580	376	1.911	293	40,1
15. RASCANYA					
1. els Orriols	8.405	1.286	5.820	1.299	39,7
2. Torrefiel	12.693	2.014	8.730	1.949	39,9
3. Sant Llorenç	4.916	1.215	3.338	363	34,6
16. BENICALAP					
1. Benicalap	19.047	3.319	13.105	2.623	38,9
2. Ciutat Fallera	2.945	508	2.031	406	39,0
17. POBLES DEL NORD					
1. Benifaraig	491	78	336	77	40,4
2. Poble Nou	434	60	288	86	42,2
3. Carpesa	605	90	411	104	42,6
4. Cases de Bàrcena	184	18	125	41	44,6
5. Mauella	31	5	17	9	46,2
6. Massarrojos	1.036	252	666	118	36,7
7. Borbotó	355	55	219	81	43,4
18. POBLES DE L'OEST					
1. Benimàmet	6.408	1.122	4.389	897	39,2
2. Beniferri	519	86	386	47	38,1
19. POBLES DEL SUD					
1. el Forn d'Alcedo	646	100	438	108	41,4
2. el Castellar-l'Oliverar	3.468	542	2.318	608	41,6
3. Pinedo	1.295	182	892	221	41,5
4. el Saler	932	185	627	120	38,7
5. el Palmar	368	35	232	101	46,6
6. el Perellonet	740	112	536	92	41,4
7. la Torre	2.443	352	1.751	340	40,5
8. Faitanar	404	57	314	33	35,6

5.1 Població segons edat en 3 grups. Dones

5.1 Población según edad en 3 grupos. Mujeres

	Total	0-15	16-64	65 i més	Edat mitjana
València	414.101	57.493	265.767	90.841	44,2
1. CIUTAT VELLA					
1. la Seu	1.518	181	965	372	46,0
2. la Xerea	2.051	249	1.237	565	47,4
3. el Carme	3.392	367	2.189	836	45,9
4. el Pilar	2.280	228	1.546	506	45,0
5. el Mercat	1.758	172	1.180	406	45,4
6. Sant Francesc	2.862	295	1.681	886	49,5
2. L'EIXAMPLE					
1. Russafa	13.016	1.657	8.038	3.321	46,2
2. el Pla del Remei	3.750	503	2.173	1.074	47,5
3. Gran Via	6.395	909	3.666	1.820	47,5
3. EXTRAMURS					
1. el Botànic	3.447	422	2.129	896	46,1
2. la Roqueta	2.336	255	1.436	645	47,7
3. la Petxina	8.273	1.086	4.954	2.233	47,0
4. Arrancapins	12.540	1.549	7.586	3.405	47,2
4. CAMPANAR					
1. Campanar	6.288	728	4.221	1.339	45,2
2. les Tendetes	2.838	282	1.878	678	46,6
3. el Calvari	2.589	267	1.514	808	48,4
4. Sant Pau	7.508	1.655	5.035	818	36,8
5. LA SAÏDIA					
1. Marxalenes	5.818	687	3.604	1.527	46,2
2. Morvedre	5.656	625	3.423	1.608	47,7
3. Trinitat	4.311	448	2.598	1.265	48,1
4. Tormos	4.454	645	2.835	974	43,7
5. Sant Antoni	5.228	737	3.377	1.114	43,8
6. EL PLA DEL REAL					
1. Exposició	3.591	513	2.165	913	45,3
2. Mestalla	7.923	1.219	4.990	1.714	43,3
3. Jaume Roig	3.602	589	2.124	889	44,2
4. Ciutat Universitària	1.495	229	921	345	43,5
7. L'OLIVERETA					
1. Nou Moles	13.922	1.697	8.539	3.686	46,5
2. Soternes	2.588	334	1.591	663	45,3
3. Tres Forques	4.586	549	2.612	1.425	48,2
4. la Fontsanta	1.780	294	1.097	389	42,6
5. la Llum	2.652	391	1.770	491	42,9
8. PATRAIX					
1. Patraix	13.299	1.716	8.366	3.217	45,6
2. Sant Isidre	5.029	831	3.589	609	40,0
3. Vara de Quart	5.466	595	3.813	1.058	45,3
4. Safranar	4.650	749	3.194	707	41,3
5. Favara	1.799	276	1.208	315	41,9
9. JESÚS					
1. la Raiosa	7.933	978	5.026	1.929	45,4
2. l'Hort de Senabre	8.736	1.200	5.815	1.721	43,6
3. la Creu Coberta	3.143	375	2.193	575	43,8
4. Sant Marcel·lí	5.103	650	3.319	1.134	45,2
5. Camí Real	1.820	324	1.280	216	38,2

(Continuació)

	Total	0-15	16-64	65 i més	Edat mitjana
10. QUATRE CARRERES					
1. Mont-Olivet	10.409	1.269	6.303	2.837	46,5
2. en Corts	6.292	828	3.938	1.526	44,8
3. Malilla	11.435	1.717	7.716	2.002	42,5
4. la Fonteta Sant Lluís	1.476	214	940	322	44,1
5. na Rovella	4.091	546	2.464	1.081	45,3
6. la Punta	1.160	170	714	276	43,7
7. Ciutat de les Arts i les Ciències	3.017	608	2.118	291	37,5
11. POBLATS MARÍTIMS					
1. el Grau	4.818	739	3.223	856	41,6
2. el Cabanyal-el Canarymelar	10.863	1.539	6.571	2.753	45,0
3. la Malva-rosa	6.980	938	4.596	1.446	44,1
4. Beteró	4.215	645	2.846	724	42,1
5. Natzaret	3.111	476	1.937	698	43,2
12. CAMINS AL GRAU					
1. Aiora	13.040	1.897	8.495	2.648	43,1
2. Albors	4.653	597	2.914	1.142	45,7
3. la Creu del Grau	7.586	1.078	4.989	1.519	43,1
4. Camí Fondo	2.365	341	1.520	504	43,9
5. Penya-roja	5.493	1.342	3.672	479	35,6
13. ALGIRÓS					
1. l'Illa Perduda	4.661	561	3.057	1.043	45,6
2. Ciutat Jardí	6.472	593	4.507	1.372	45,8
3. l'Amistat	3.789	440	2.411	938	45,7
4. la Bega Baixa	3.073	390	1.979	704	45,0
5. la Carrasca	1.815	264	1.251	300	42,0
14. BENIMACLET					
1. Benimaclet	12.648	1.485	8.413	2.750	44,5
2. Camí de Vera	2.818	359	2.060	399	42,6
15. RASCANYA					
1. els Orriols	8.189	1.192	5.107	1.890	43,5
2. Torrefiel	13.263	1.934	8.734	2.595	42,6
3. Sant Llorenç	5.178	1.211	3.514	453	35,6
16. BENICALAP					
1. Benicalap	19.873	3.053	13.265	3.555	41,6
2. Ciutat Fallera	3.016	484	1.972	560	41,7
17. POBLES DEL NORD					
1. Benifaraig	531	82	323	126	45,4
2. Poble Nou	442	51	276	115	47,1
3. Carpesa	640	66	428	146	47,1
4. Cases de Bàrcena	179	20	109	50	47,2
5. Mauella	25	2	12	11	53,6
6. Massarrojos	1.153	226	713	214	41,3
7. Borbotó	374	51	231	92	45,7
18. POBLES DE L'OEST					
1. Benimàmet	6.727	1.058	4.420	1.249	41,7
2. Beniferri	535	89	400	46	37,9
19. POBLES DEL SUD					
1. el Forn d'Alcedo	633	82	399	152	45,9
2. el Castellar-l'Oliverar	3.552	533	2.266	753	43,7
3. Pinedo	1.343	194	869	280	43,5
4. el Saler	825	135	591	99	40,4
5. el Palmar	388	41	229	118	47,2
6. el Perellonet	730	126	502	102	41,5
7. la Torre	2.452	339	1.623	490	43,6
8. Faitanar	348	32	273	43	37,8

5.2 Població segons edat en grups de 5 anys. Total

5.2 Población según edad en grupos de 5 años. Total

	Total	0-4	5-9	10-14	15-19	20-24	25-29	30-34	35-39	40-44
València	794.228	37.525	38.683	35.145	35.320	40.339	49.143	61.148	68.222	64.777
1. CIUTAT VELLA										
1. la Seu	2.892	134	116	110	90	110	176	250	244	254
2. la Xerea	3.891	156	151	159	153	183	279	275	291	292
3. el Carme	6.499	312	239	180	180	228	447	685	753	624
4. el Pilar	4.407	173	157	108	131	203	325	506	511	396
5. el Mercat	3.442	133	121	103	106	159	302	362	340	271
6. Sant Francesc	5.242	190	203	187	208	236	322	329	388	375
2. L'EIXAMPLE										
1. Russafa	24.359	1.212	1.081	916	908	954	1.377	1.970	2.334	2.124
2. el Pla del Remei	6.788	324	308	326	300	343	395	360	431	398
3. Gran Via	11.693	598	602	563	528	508	630	665	823	835
3. EXTRAMURS										
1. el Botànic	6.674	288	286	247	228	275	423	567	622	641
2. la Roqueta	4.387	183	177	157	144	216	267	336	364	410
3. la Petxina	15.129	707	743	678	680	670	817	994	1.134	1.207
4. Arrancapins	22.811	1.018	1.038	906	946	1.084	1.331	1.472	1.802	1.764
4. CAMPANAR										
1. Campanar	11.805	525	445	409	527	697	848	865	832	691
2. les Tendetes	5.285	185	177	163	214	292	390	431	438	338
3. el Calvari	4.992	214	185	178	173	243	328	401	411	405
4. Sant Pau	14.725	1.190	1.161	767	556	595	826	1.218	1.669	1.570
5. LA SAÏDIA										
1. Marxalenes	10.776	452	426	375	477	577	657	820	891	786
2. Morvedre	10.492	434	469	393	436	476	645	790	844	817
3. Trinitat	7.885	332	284	270	299	386	515	597	694	572
4. Tormos	8.600	444	446	391	444	457	506	611	793	750
5. Sant Antoni	9.864	469	507	426	460	511	608	743	781	747
6. EL PLA DEL REAL										
1. Exposició	6.634	380	317	285	341	354	369	490	469	427
2. Mestalla	14.878	821	768	677	696	884	942	1.052	1.218	1.053
3. Jaume Roig	6.621	319	375	359	317	386	373	429	452	450
4. Ciutat Universitària	2.725	151	148	131	119	170	165	198	223	208
7. L'OLIVERETA										
1. Nou Moles	26.099	1.044	1.075	1.115	1.174	1.230	1.502	1.868	2.138	2.119
2. Soternes	4.955	252	239	182	197	242	249	374	494	405
3. Tres Forques	8.861	357	387	328	342	383	494	720	763	776
4. la Font Santa	3.621	197	206	159	138	208	285	313	297	316
5. la Llum	5.099	220	278	254	277	288	286	295	354	409
8. PATRAIX										
1. Patraix	24.847	998	1.134	1.170	1.122	1.224	1.373	1.694	1.934	2.046
2. Sant Isidre	9.916	492	550	583	556	496	509	771	949	888
3. Vara de Quart	10.336	335	322	460	494	644	717	732	639	565
4. Safranar	8.926	417	562	486	422	440	568	594	765	787
5. Favara	3.604	171	193	156	155	164	231	290	380	364
9. JESÚS										
1. la Raiosa	15.224	700	653	587	633	712	876	1.183	1.456	1.385
2. l'Hort de Senabre	17.221	738	812	723	850	973	1.079	1.327	1.465	1.264
3. la Creu Coberta	6.178	219	230	244	334	412	454	473	435	407
4. Sant Marcel·lí	10.058	390	451	453	442	466	651	766	814	793
5. Camí Real	3.714	271	214	147	122	168	195	386	577	355

(Continuació)

	45-49	50-54	55-59	60-64	65-69	70-74	75-79	80-84	85-89	90 i més
València	62.585	56.240	48.536	45.753	41.373	33.065	30.988	24.280	14.158	6.948
1. CIUTAT VELLA										
1. la Seu	249	210	200	148	151	108	95	125	77	45
2. la Xerea	292	291	234	229	229	180	154	160	93	90
3. el Carme	478	410	357	312	307	253	262	240	152	80
4. el Pilar	339	283	224	218	185	185	166	147	99	51
5. el Mercat	285	211	211	191	168	125	105	127	74	48
6. Sant Francesc	361	361	328	380	346	276	252	223	161	116
2. L'EIXAMPLE										
1. Russafa	2.036	1.703	1.384	1.233	1.144	1.069	1.050	938	643	283
2. el Pla del Remei	498	471	478	450	426	359	339	270	209	103
3. Gran Via	899	823	698	719	674	545	543	498	343	199
3. EXTRAMURS										
1. el Botànic	542	474	330	329	351	298	285	227	167	94
2. la Roqueta	366	305	247	248	208	174	199	202	123	61
3. la Petxina	1.186	1.125	908	818	743	709	774	621	402	213
4. Arrancapins	1.633	1.656	1.507	1.316	1.305	1.120	1.050	963	590	310
4. CAMPANAR										
1. Campanar	744	926	991	981	838	511	385	282	191	117
2. les Tendetes	370	365	378	379	347	271	203	171	97	76
3. el Calvari	352	327	263	215	260	296	333	227	126	55
4. Sant Pau	1.141	873	842	787	659	367	223	158	81	42
5. LA SAÏDIA										
1. Marxalenes	761	700	635	707	680	584	529	377	235	107
2. Morvedre	819	747	585	532	548	497	483	475	321	181
3. Trinitat	495	499	463	465	484	422	405	365	205	133
4. Tormos	744	590	454	390	398	359	343	262	138	80
5. Sant Antoni	785	703	675	588	545	431	349	297	158	81
6. EL PLA DEL REAL										
1. Exposició	441	421	352	462	464	351	288	220	130	73
2. Mestalla	1.062	1.066	972	812	790	649	623	432	232	129
3. Jaume Roig	450	393	387	419	439	369	274	194	148	88
4. Ciutat Universitària	156	151	137	182	197	125	108	61	64	31
7. L'OLIVERETA										
1. Nou Moles	2.169	1.883	1.387	1.409	1.368	1.386	1.350	1.067	540	275
2. Soternes	380	319	233	283	307	231	243	190	98	37
3. Tres Forques	649	538	443	450	447	414	504	455	272	139
4. la Font Santa	272	229	183	173	171	128	121	136	61	28
5. la Llum	452	436	377	313	232	202	192	124	75	35
8. PATRAIX										
1. Patraix	2.137	1.913	1.467	1.382	1.364	1.116	1.068	922	561	222
2. Sant Isidre	996	730	657	658	409	209	193	149	88	33
3. Vara de Quart	775	927	949	927	610	415	341	236	174	74
4. Safranar	782	676	625	551	421	268	235	172	106	49
5. Favara	341	245	196	182	143	122	121	85	44	21
9. JESÚS										
1. la Raiosa	1.218	1.055	816	794	762	753	708	525	273	135
2. l'Hort de Senabre	1.428	1.348	1.192	1.071	883	697	597	455	210	109
3. la Creu Coberta	512	553	524	414	276	224	197	137	89	44
4. Sant Marcel·lí	765	706	708	685	547	421	381	354	199	66
5. Camí Real	287	226	191	179	142	74	70	52	36	22

(Continuació)

	Total	0-4	5-9	10-14	15-19	20-24	25-29	30-34	35-39	40-44
10. QUATRE CARRERES										
1. Mont-Olivet	19.574	808	794	792	813	971	1.195	1.524	1.642	1.568
2. en Corts	12.228	609	566	541	538	568	704	985	1.093	1.104
3. Malilla	22.071	1.071	1.187	1.079	1.007	1.044	1.264	1.616	2.034	1.877
4. la Fonteta Sant Lluís	2.924	121	150	152	130	150	159	207	281	272
5. na Rovella	8.130	347	376	382	337	450	465	599	700	698
6. la Punta	2.306	106	115	85	93	115	186	209	171	191
7. Ciutat de les Arts i les Ciències	5.899	329	441	393	329	282	309	423	472	633
11. POBLATS MARÍTIMS										
1. el Grau	9.529	512	503	437	444	486	605	847	909	886
2. el Cabanyal-el Canyamelar	20.863	1.063	1.065	904	893	1.036	1.327	1.685	1.780	1.633
3. la Malva-rosa	13.711	603	644	610	582	753	923	1.071	1.124	1.054
4. Beteró	8.105	361	406	439	480	440	505	617	553	578
5. Natzaret	6.331	324	359	306	303	360	432	517	525	487
12. CAMINS AL GRAU										
1. Aiora	25.471	1.258	1.310	1.218	1.201	1.266	1.551	1.963	2.283	2.268
2. Albors	8.760	326	346	435	413	434	517	675	687	675
3. la Creu del Grau	14.983	748	781	677	624	734	996	1.153	1.345	1.524
4. Camí Fondo	4.523	211	203	238	190	231	287	358	387	414
5. Penya-roja	11.009	862	1.065	728	505	426	502	686	1.131	1.344
13. ALGIRÓS										
1. l'Illa Perduda	8.874	371	373	356	423	470	524	617	694	647
2. Ciutat Jardí	12.315	410	357	395	532	803	1.001	1.047	857	660
3. l'Amistat	7.399	260	299	258	298	443	596	625	608	523
4. la Bega Baixa	5.807	217	249	272	300	375	415	389	398	345
5. la Carrasca	3.454	129	147	185	204	283	249	226	211	215
14. BENIMACLET										
1. Benimaclet	23.648	846	925	932	1.082	1.477	1.835	1.992	1.851	1.559
2. Camí de Vera	5.398	184	203	269	337	358	387	401	337	339
15. RASCANYA										
1. els Orriols	16.594	797	817	720	808	927	1.076	1.457	1.494	1.428
2. Torrefiel	25.956	1.262	1.339	1.122	1.170	1.423	1.699	2.116	2.438	2.079
3. Sant Llorenç	10.094	797	865	648	493	413	448	703	1.239	1.126
16. BENICALAP										
1. Benicalap	38.920	2.162	2.034	1.834	1.726	1.899	2.430	3.556	3.734	3.386
2. Ciutat Fallera	5.961	289	324	332	296	316	372	491	501	526
17. POBLES DEL NORD										
1. Benifaraig	1.022	46	63	44	42	44	55	72	89	77
2. Poble Nou	876	32	40	31	34	56	44	67	73	62
3. Carpesa	1.245	39	52	52	53	75	66	70	88	90
4. Cases de Bàrcena	363	14	17	5	9	23	24	26	28	28
5. Mauella	56	2	3	1	1	5	0	2	3	8
6. Massarrojos	2.189	130	181	130	131	105	87	99	181	233
7. Borbotó	729	29	41	35	24	38	39	48	52	57
18. POBLES DE L'OEST										
1. Benimàmet	13.135	713	688	673	573	666	814	1.109	1.212	1.167
2. Beniferri	1.054	52	64	47	51	68	82	100	80	94
19. POBLES DEL SUD										
1. el Forn d'Alcedo	1.279	51	64	54	63	63	61	86	107	112
2. el Castellar-l'Oliverar	7.020	328	380	311	298	355	379	515	608	557
3. Pinedo	2.638	110	122	120	153	153	170	163	178	205
4. el Saler	1.757	89	119	96	84	84	82	116	160	178
5. el Palmar	756	25	29	20	32	52	46	51	40	48
6. el Perellonet	1.470	60	82	80	71	63	74	80	106	134
7. la Torre	4.895	228	233	185	218	275	325	418	435	346
8. Faitanar	752	49	26	11	13	34	104	169	91	58

(Continuació)

	45-49	50-54	55-59	60-64	65-69	70-74	75-79	80-84	85-89	90 i més
10. QUATRE CARRERES										
1. Mont-Olivet	1.500	1.332	1.042	988	1.085	1.079	991	802	392	256
2. en Corts	1.057	800	618	546	639	590	565	376	231	98
3. Malilla	1.747	1.581	1.430	1.572	1.298	788	665	457	251	103
4. la Fonteta Sant Lluís	227	163	163	192	181	113	100	82	54	27
5. na Rovella	648	526	431	440	510	446	402	253	91	29
6. la Punta	166	139	135	101	109	96	124	88	59	18
7. Ciutat Arts i les Ciències	652	503	350	259	191	129	99	53	38	14
11. POBLATS MARÍTIMS										
1. el Grau	808	647	597	454	361	303	311	234	120	65
2. el Cabanyal-el Canyamelar	1.629	1.350	1.086	1.060	1.020	927	977	768	466	194
3. la Malva-rosa	974	1.046	1.020	852	723	501	511	414	213	93
4. Beteró	716	701	560	526	352	261	262	196	112	40
5. Natzaret	475	394	361	329	316	245	234	199	111	54
12. CAMINS AL GRAU										
1. Aiora	2.149	1.768	1.513	1.263	1.105	999	984	761	440	171
2. Albors	706	653	558	501	510	404	350	287	179	104
3. la Creu del Grau	1.226	1.036	838	764	740	634	512	333	211	107
4. Camí Fondo	332	335	267	244	246	146	171	124	94	45
5. Penya-roja	1.044	764	542	479	401	240	126	103	39	22
13. ALGIRÓS										
1. l'Illa Perduda	683	716	603	628	509	320	384	310	163	83
2. Ciutat Jardí	796	971	976	1.074	910	553	420	290	165	98
3. l'Amistat	499	499	466	449	416	348	350	255	130	77
4. la Bega Baixa	419	479	355	383	367	262	219	188	120	55
5. la Carrasca	277	306	269	238	189	110	96	72	36	12
14. BENIMACLET										
1. Benimaclet	1.727	1.762	1.596	1.439	1.288	1.019	970	747	401	200
2. Camí de Vera	404	515	529	443	231	156	134	88	54	29
15. RASCANYA										
1. els Orriols	1.253	1.002	826	800	748	715	815	557	248	106
2. Torrefiel	2.009	1.746	1.569	1.440	1.400	997	950	685	370	142
3. Sant Llorenç	992	649	511	394	305	228	131	82	43	27
16. BENICALAP										
1. Benicalap	3.102	2.597	2.148	2.134	1.874	1.399	1.291	921	504	189
2. Ciutat Fallera	492	383	347	326	287	231	203	122	86	37
17. POBLES DEL NORD										
1. Benifaraig	73	82	78	54	43	41	53	41	20	5
2. Poble Nou	67	51	57	61	61	44	38	25	15	18
3. Carpesa	94	107	113	96	67	53	58	38	21	13
4. Cases de Bàrcena	38	21	17	22	26	11	20	21	8	5
5. Mauella	4	5	0	2	4	3	8	2	1	2
6. Massarrojos	227	153	121	79	93	44	60	66	43	26
7. Borbotó	45	58	35	55	48	41	31	29	11	13
18. POBLES DE L'OEST										
1. Benimàmet	984	920	784	686	678	439	487	305	169	68
2. Beniferri	82	89	83	69	40	18	12	16	5	2
19. POBLES DEL SUD										
1. el Forn d'Alcedo	111	87	86	74	65	55	48	45	35	12
2. el Castellar-l'Oliverar	510	539	464	415	361	306	283	212	152	47
3. Pinedo	245	202	142	174	137	113	110	84	46	11
4. el Saler	153	127	120	130	85	52	42	25	14	1
5. el Palmar	55	50	44	45	56	57	43	46	14	3
6. el Perellonet	151	147	123	105	64	54	37	22	10	7
7. la Torre	353	342	344	363	246	179	151	124	86	44
8. Faitanar	37	29	31	24	20	23	19	11	2	1

5.2 Població segons edat en grups de 5 anys. Homes

5.2 Población según edad en grupos de 5 años. Varones

	Total	0-4	5-9	10-14	15-19	20-24	25-29	30-34	35-39	40-44
València	380.127	19.345	19.693	18.123	18.181	20.501	24.886	31.019	34.752	32.815
1. CIUTAT VELLA										
1. la Seu	1.374	76	65	53	35	42	79	115	126	131
2. la Xerea	1.840	77	81	76	83	86	145	140	146	165
3. el Carme	3.107	161	108	106	88	99	216	364	403	332
4. el Pilar	2.127	91	71	60	80	94	146	257	266	205
5. el Mercat	1.684	74	57	59	61	78	144	179	185	145
6. Sant Francesc	2.380	97	114	99	102	117	143	160	196	189
2. L'EIXAMPLE										
1. Russafa	11.343	653	547	450	467	498	668	988	1.176	1.089
2. el Pla del Remei	3.038	162	159	171	135	177	199	164	204	191
3. Gran Via	5.298	304	319	292	281	254	329	331	388	403
3. EXTRAMURS										
1. el Botànic	3.227	149	146	126	113	135	223	301	329	350
2. la Roqueta	2.051	93	92	90	71	117	129	175	180	202
3. la Petxina	6.856	379	373	353	345	335	413	492	553	571
4. Arrancapins	10.271	543	512	444	507	536	666	721	877	814
4. CAMPANAR										
1. Campanar	5.517	259	219	213	271	345	422	433	410	339
2. les Tendetes	2.447	98	87	71	119	137	200	230	222	154
3. el Calvari	2.403	110	118	93	96	126	154	231	215	220
4. Sant Pau	7.217	577	564	374	277	301	408	600	833	791
5. LA SAÏDIA										
1. Marxalenes	4.958	229	205	180	247	274	319	412	424	394
2. Morvedre	4.836	222	259	219	217	241	327	372	419	423
3. Trinitat	3.574	168	150	139	151	178	234	314	355	288
4. Tormos	4.146	232	247	204	236	238	268	313	397	375
5. Sant Antoni	4.636	238	243	215	235	251	307	352	381	369
6. EL PLA DEL REAL										
1. Exposició	3.043	203	152	150	176	172	192	219	238	198
2. Mestalla	6.955	387	371	355	348	461	484	505	610	515
3. Jaume Roig	3.019	148	166	178	154	195	179	210	224	208
4. Ciutat Universitària	1.230	83	63	65	56	75	73	100	109	99
7. L'OLIVERETA										
1. Nou Moles	12.177	537	553	558	595	628	725	939	1.097	1.042
2. Soternes	2.367	127	130	98	96	122	113	177	261	218
3. Tres Forques	4.275	185	196	172	170	207	256	373	454	408
4. la Font Santa	1.841	100	101	80	74	112	145	182	180	177
5. la Llum	2.447	104	149	136	136	147	151	137	158	197
8. PATRAIX										
1. Patraix	11.548	516	563	624	555	632	677	837	923	994
2. Sant Isidre	4.887	257	288	310	266	269	280	370	469	442
3. Vara de Quart	4.870	176	154	235	252	309	350	385	339	260
4. Safranar	4.276	213	270	270	227	225	291	279	350	387
5. Favara	1.805	78	93	84	84	88	130	143	212	187
9. JESÚS										
1. la Raiosa	7.291	360	333	322	316	367	423	637	783	702
2. l'Hort de Senabre	8.485	381	403	358	460	545	564	726	753	655
3. la Creu Coberta	3.035	110	121	120	179	218	238	253	221	207
4. Sant Marcel·lí	4.955	214	233	226	238	257	349	392	422	410
5. Camí Real	1.894	133	115	74	64	89	96	194	303	200

(Continuació)

	45-49	50-54	55-59	60-64	65-69	70-74	75-79	80-84	85-89	90 i més
València	30.740	26.809	22.477	20.815	18.370	14.189	12.560	8.811	4.340	1.701
1. CIUTAT VELLA										
1. la Seu	135	106	112	70	72	53	29	53	19	3
2. la Xerea	156	131	109	104	104	76	58	57	25	21
3. el Carme	258	204	169	141	137	97	93	75	40	16
4. el Pilar	173	143	111	103	86	87	61	54	28	11
5. el Mercat	147	114	101	99	77	47	46	42	16	13
6. Sant Francesc	174	160	164	177	151	104	96	75	38	24
2. L'EIXAMPLE										
1. Russafa	988	825	615	573	460	440	381	309	168	48
2. el Pla del Remei	212	208	219	205	165	149	138	91	62	27
3. Gran Via	428	388	293	306	276	228	194	153	97	34
3. EXTRAMURS										
1. el Botànic	281	232	169	147	147	123	101	74	57	24
2. la Roqueta	201	141	121	117	89	57	71	66	25	14
3. la Petxina	582	496	390	345	325	252	308	205	104	35
4. Arrancapins	735	767	665	551	509	465	377	324	189	69
4. CAMPANAR										
1. Campanar	338	412	430	441	385	237	161	111	58	33
2. les Tendetes	174	148	162	158	163	113	91	64	39	17
3. el Calvari	174	160	113	104	105	116	133	85	38	12
4. Sant Pau	565	441	383	391	326	195	98	62	21	10
5. LA SAÏDIA										
1. Marxalenes	363	317	293	316	287	241	208	139	81	29
2. Morvedre	402	335	275	228	228	199	183	161	85	41
3. Trinitat	230	218	202	198	195	181	167	119	52	35
4. Tormos	361	276	214	179	174	153	132	90	42	15
5. Sant Antoni	390	328	313	267	237	181	148	103	57	21
6. EL PLA DEL REAL										
1. Exposició	203	186	137	204	201	158	111	95	33	15
2. Mestalla	501	488	428	361	331	281	260	152	82	35
3. Jaume Roig	203	191	175	165	177	166	130	68	54	28
4. Ciutat Universitària	66	68	63	69	96	52	45	23	16	9
7. L'OLIVERETA										
1. Nou Moles	1.087	879	657	580	559	566	544	403	155	73
2. Soternes	192	156	105	129	136	88	101	79	30	9
3. Tres Forques	342	276	217	213	191	154	198	139	85	39
4. la Font Santa	149	110	97	78	76	58	47	48	21	6
5. la Llum	228	210	168	157	107	88	84	55	24	11
8. PATRAIX										
1. Patraix	1.008	917	668	598	575	478	409	330	181	63
2. Sant Isidre	493	373	271	327	205	96	75	59	22	15
3. Vara de Quart	341	408	406	463	286	204	154	78	48	22
4. Safranar	370	311	284	255	205	123	109	55	38	14
5. Favara	182	137	84	82	69	55	55	25	13	4
9. JESÚS										
1. la Raiosa	610	506	366	339	311	311	299	191	85	30
2. l'Hort de Senabre	708	638	582	482	381	302	274	168	73	32
3. la Creu Coberta	236	255	260	225	130	100	84	42	24	12
4. Sant Marcel·lí	370	350	342	318	252	205	168	126	63	20
5. Camí Real	141	111	100	94	72	35	36	21	8	8

(Continuació)

	Total	0-4	5-9	10-14	15-19	20-24	25-29	30-34	35-39	40-44
10. QUATRE CARRERES										
1. Mont-Olivet	9.165	414	394	397	407	478	607	795	852	809
2. en Corts	5.936	338	320	280	297	295	336	491	578	556
3. Malilla	10.636	548	623	549	504	515	664	801	1.002	950
4. la Fonteta Sant Lluís	1.448	76	71	72	57	86	79	110	153	148
5. na Rovella	4.039	189	191	208	181	243	254	317	394	378
6. la Punta	1.146	51	61	38	45	62	89	112	81	101
7. Ciutat Arts i les Ciències	2.882	174	224	192	173	140	154	200	214	299
11. POBLATS MARÍTIMS										
1. el Grau	4.711	265	273	220	218	227	316	455	484	441
2. el Cabanyal-el Canyamelar	10.000	539	546	476	477	532	688	887	931	850
3. la Malva-rosa	6.731	344	305	326	308	395	471	556	600	529
4. Beteró	3.890	190	191	227	246	208	254	318	284	303
5. Natzaret	3.220	186	191	167	160	181	231	277	289	287
12. CAMINS AL GRAU										
1. Aiora	12.431	655	699	654	597	649	829	997	1.184	1.149
2. Albors	4.107	163	183	205	206	228	249	340	358	346
3. la Creu del Grau	7.397	392	429	365	330	386	533	589	672	822
4. Camí Fondo	2.158	113	98	117	98	125	147	169	202	219
5. Penya-roja	5.516	443	552	370	267	233	248	330	515	684
13. ALGIRÓS										
1. l'Illa Perduda	4.213	185	202	188	235	237	276	300	352	302
2. Ciutat Jardí	5.843	206	200	213	266	393	512	554	437	340
3. l'Amistat	3.610	130	148	135	152	227	315	349	325	274
4. la Bega Baixa	2.734	111	130	131	159	189	218	204	191	161
5. la Carrasca	1.639	57	72	84	93	150	148	113	106	102
14. BENIMACLET										
1. Benimaclet	11.000	425	436	456	548	704	888	1.008	922	790
2. Camí de Vera	2.580	97	101	138	177	183	189	211	164	168
15. RASCANYA										
1. els Orriols	8.405	415	408	384	412	520	587	787	839	808
2. Torrefiel	12.693	650	657	583	630	725	885	1.070	1.264	1.052
3. Sant Llorenç	4.916	414	417	325	270	208	208	302	582	563
16. BENICALAP										
1. Benicalap	19.047	1.119	1.076	950	876	962	1.222	1.758	1.908	1.739
2. Ciutat Fallera	2.945	146	164	174	156	156	186	270	244	267
17. POBLES DEL NORD										
1. Benifaraig	491	23	32	21	23	28	29	37	53	35
2. Poble Nou	434	20	24	14	20	34	20	31	37	33
3. Carpesa	605	26	26	33	32	33	32	35	50	42
4. Cases de Bàrcena	184	6	8	3	6	9	12	18	14	19
5. Mauella	31	2	1	1	1	3	0	0	2	5
6. Massarrojos	1.036	64	95	70	69	52	37	46	88	104
7. Borbotó	355	12	21	21	15	18	21	24	20	29
18. POBLES DE L'OEST										
1. Benimàmet	6.408	352	343	368	305	302	410	563	620	610
2. Beniferri	519	30	25	24	31	28	39	50	36	46
19. POBLES DEL SUD										
1. el Forn d'Alcedo	646	28	37	29	32	39	26	42	61	63
2. el Castellar-l'Oliverar	3.468	160	200	162	134	193	199	270	328	254
3. Pinedo	1.295	56	53	59	84	81	88	87	84	107
4. el Saler	932	50	74	50	50	49	45	58	77	89
5. el Palmar	368	12	16	5	18	26	22	26	18	22
6. el Perellonet	740	25	47	32	39	39	43	35	48	68
7. la Torre	2.443	113	120	97	106	140	169	233	247	178
8. Faitanar	404	27	19	8	8	13	56	92	51	28

	45-49	50-54	55-59	60-64	65-69	70-74	75-79	80-84	85-89	90 i més
10. QUATRE CARRERES										
1. Mont-Olivet	725	636	469	414	447	437	415	297	110	62
2. en Corts	519	424	279	250	261	252	227	139	73	21
3. Malilla	812	748	629	731	644	349	286	167	92	22
4. la Fonteta Sant Lluís	120	78	83	80	94	56	34	30	13	8
5. na Rovella	352	282	206	194	217	166	142	83	32	10
6. la Punta	91	79	69	49	61	36	49	39	23	10
7. Ciutat de les Arts i les Ciències	319	246	172	142	94	71	39	21	7	1
11. POBLATS MARÍTIMS										
1. el Grau	437	323	276	238	147	128	124	87	32	20
2. el Cabanyal-el Canyamellar	817	663	525	470	413	393	360	264	129	40
3. la Malva-rosa	512	458	511	407	337	217	217	151	60	27
4. Beteró	309	344	273	244	164	101	105	81	37	11
5. Natzaret	253	201	184	152	149	108	91	67	40	6
12. CAMINS AL GRAU										
1. Aiora	1.065	849	700	592	480	426	422	283	155	46
2. Albors	345	312	258	222	208	159	142	104	50	29
3. la Creu del Grau	634	489	405	333	324	267	197	141	66	23
4. Camí Fondo	162	154	112	120	110	58	68	45	27	14
5. Penya-roja	540	380	268	234	201	128	57	47	13	6
13. ALGIRÓS										
1. l'Illa Perduda	320	332	280	278	254	131	153	116	53	19
2. Ciutat Jardí	353	438	390	477	440	246	190	114	49	25
3. l'Amistat	245	250	219	203	193	141	136	100	44	24
4. la Bega Baixa	195	213	165	160	164	118	93	71	46	15
5. la Carrasca	130	144	119	106	90	50	33	28	11	3
14. BENIMACLET										
1. Benimaclet	805	790	742	611	567	462	386	294	119	47
2. Camí de Vera	167	226	247	219	107	65	57	36	21	7
15. RASCANYA										
1. els Orriols	654	524	408	360	336	291	333	220	89	30
2. Torrefiel	1.018	822	740	648	650	453	414	271	126	35
3. Sant Llorenç	499	327	249	189	150	102	56	34	11	10
16. BENICALAP										
1. Benicalap	1.541	1.271	1.002	1.000	888	633	525	349	176	52
2. Ciutat Fallera	267	196	166	147	121	110	87	49	27	12
17. POBLES DEL NORD										
1. Benifaraig	36	33	37	27	21	17	21	12	6	0
2. Poble Nou	30	29	29	27	32	18	18	10	3	5
3. Carpesa	40	47	55	50	31	27	21	17	5	3
4. Cases de Bàrcena	21	9	12	6	14	4	11	7	4	1
5. Mauella	2	3	0	2	0	3	5	1	0	0
6. Massarrojos	121	74	61	37	46	22	23	20	7	0
7. Borbotó	24	31	14	24	23	27	16	9	2	4
18. POBLES DE L'OEST										
1. Benimàmet	498	457	361	322	305	197	215	108	57	15
2. Beniferri	37	43	48	35	22	10	6	7	1	1
19. POBLES DEL SUD										
1. el Forn d'Alcedo	60	43	47	31	36	23	21	13	10	5
2. el Castellar-l'Oliverar	267	264	217	212	170	146	135	84	55	18
3. Pinedo	116	104	77	78	62	58	45	41	13	2
4. el Saler	77	61	62	70	54	29	18	13	6	0
5. el Palmar	30	25	25	22	26	28	19	19	8	1
6. el Perellonet	72	74	72	54	36	19	20	9	5	3
7. la Torre	184	174	164	178	116	85	60	40	29	10
8. Faitanar	22	19	17	11	7	8	11	4	2	1

5.2 Població segons edat en grups de 5 anys. Dones

5.2 Población según edad en grupos de 5 años. Mujeres

	Total	0-4	5-9	10-14	15-19	20-24	25-29	30-34	35-39	40-44
València	414.101	18.180	18.990	17.022	17.139	19.838	24.257	30.129	33.470	31.962
1. CIUTAT VELLA										
1. la Seu	1.518	58	51	57	55	68	97	135	118	123
2. la Xerea	2.051	79	70	83	70	97	134	135	145	127
3. el Carme	3.392	151	131	74	92	129	231	321	350	292
4. el Pilar	2.280	82	86	48	51	109	179	249	245	191
5. el Mercat	1.758	59	64	44	45	81	158	183	155	126
6. Sant Francesc	2.862	93	89	88	106	119	179	169	192	186
2. L'EIXAMPLE										
1. Russafa	13.016	559	534	466	441	456	709	982	1.158	1.035
2. el Pla del Remei	3.750	162	149	155	165	166	196	196	227	207
3. Gran Via	6.395	294	283	271	247	254	301	334	435	432
3. EXTRAMURS										
1. el Botànic	3.447	139	140	121	115	140	200	266	293	291
2. la Roqueta	2.336	90	85	67	73	99	138	161	184	208
3. la Petxina	8.273	328	370	325	335	335	404	502	581	636
4. Arrancapins	12.540	475	526	462	439	548	665	751	925	950
4. CAMPANAR										
1. Campanar	6.288	266	226	196	256	352	426	432	422	352
2. les Tendetes	2.838	87	90	92	95	155	190	201	216	184
3. el Calvari	2.589	104	67	85	77	117	174	170	196	185
4. Sant Pau	7.508	613	597	393	279	294	418	618	836	779
5. LA SAÏDIA										
1. Marxalenes	5.818	223	221	195	230	303	338	408	467	392
2. Morvedre	5.656	212	210	174	219	235	318	418	425	394
3. Trinitat	4.311	164	134	131	148	208	281	283	339	284
4. Tormos	4.454	212	199	187	208	219	238	298	396	375
5. Sant Antoni	5.228	231	264	211	225	260	301	391	400	378
6. EL PLA DEL REAL										
1. Exposició	3.591	177	165	135	165	182	177	271	231	229
2. Mestalla	7.923	434	397	322	348	423	458	547	608	538
3. Jaume Roig	3.602	171	209	181	163	191	194	219	228	242
4. Ciutat Universitària	1.495	68	85	66	63	95	92	98	114	109
7. L'OLIVERETA										
1. Nou Moles	13.922	507	522	557	579	602	777	929	1.041	1.077
2. Soternes	2.588	125	109	84	101	120	136	197	233	187
3. Tres Forques	4.586	172	191	156	172	176	238	347	309	368
4. la Fontana	1.780	97	105	79	64	96	140	131	117	139
5. la Llum	2.652	116	129	118	141	141	135	158	196	212
8. PATRAIX										
1. Patraix	13.299	482	571	546	567	592	696	857	1.011	1.052
2. Sant Isidre	5.029	235	262	273	290	227	229	401	480	446
3. Vara de Quart	5.466	159	168	225	242	335	367	347	300	305
4. Safranar	4.650	204	292	216	195	215	277	315	415	400
5. Favara	1.799	93	100	72	71	76	101	147	168	177
9. JESÚS										
1. la Raiosa	7.933	340	320	265	317	345	453	546	673	683
2. l'Hort de Senabre	8.736	357	409	365	390	428	515	601	712	609
3. la Creu Coberta	3.143	109	109	124	155	194	216	220	214	200
4. Sant Marcel·lí	5.103	176	218	227	204	209	302	374	392	383
5. Camí Real	1.820	138	99	73	58	79	99	192	274	155

(Continuació)

	45-49	50-54	55-59	60-64	65-69	70-74	75-79	80-84	85-89	90 i més
València	31.845	29.431	26.059	24.938	23.003	18.876	18.428	15.469	9.818	5.247
1. CIUTAT VELLA										
1. la Seu	114	104	88	78	79	55	66	72	58	42
2. la Xerea	136	160	125	125	125	104	96	103	68	69
3. el Carme	220	206	188	171	170	156	169	165	112	64
4. el Pilar	166	140	113	115	99	98	105	93	71	40
5. el Mercat	138	97	110	92	91	78	59	85	58	35
6. Sant Francesc	187	201	164	203	195	172	156	148	123	92
2. L'EIXAMPLE										
1. Russafa	1.048	878	769	660	684	629	669	629	475	235
2. el Pla del Remei	286	263	259	245	261	210	201	179	147	76
3. Gran Via	471	435	405	413	398	317	349	345	246	165
3. EXTRAMURS										
1. el Botànic	261	242	161	182	204	175	184	153	110	70
2. la Roqueta	165	164	126	131	119	117	128	136	98	47
3. la Petxina	604	629	518	473	418	457	466	416	298	178
4. Arrancapins	898	889	842	765	796	655	673	639	401	241
4. CAMPANAR										
1. Campanar	406	514	561	540	453	274	224	171	133	84
2. les Tendetes	196	217	216	221	184	158	112	107	58	59
3. el Calvari	178	167	150	111	155	180	200	142	88	43
4. Sant Pau	576	432	459	396	333	172	125	96	60	32
5. LA SAÏDIA										
1. Marxalenes	398	383	342	391	393	343	321	238	154	78
2. Morvedre	417	412	310	304	320	298	300	314	236	140
3. Trinitat	265	281	261	267	289	241	238	246	153	98
4. Tormos	383	314	240	211	224	206	211	172	96	65
5. Sant Antoni	395	375	362	321	308	250	201	194	101	60
6. EL PLA DEL REAL										
1. Exposició	238	235	215	258	263	193	177	125	97	58
2. Mestalla	561	578	544	451	459	368	363	280	150	94
3. Jaume Roig	247	202	212	254	262	203	144	126	94	60
4. Ciutat Universitària	90	83	74	113	101	73	63	38	48	22
7. L'OLIVERETA										
1. Nou Moles	1.082	1.004	730	829	809	820	806	664	385	202
2. Soternes	188	163	128	154	171	143	142	111	68	28
3. Tres Forques	307	262	226	237	256	260	306	316	187	100
4. la Fontanta	123	119	86	95	95	70	74	88	40	22
5. la Llum	224	226	209	156	125	114	108	69	51	24
8. PATRAIX										
1. Patraix	1.129	996	799	784	789	638	659	592	380	159
2. Sant Isidre	503	357	386	331	204	113	118	90	66	18
3. Vara de Quart	434	519	543	464	324	211	187	158	126	52
4. Safranar	412	365	341	296	216	145	126	117	68	35
5. Favara	159	108	112	100	74	67	66	60	31	17
9. JESÚS										
1. la Raiosa	608	549	450	455	451	442	409	334	188	105
2. l'Hort de Senabre	720	710	610	589	502	395	323	287	137	77
3. la Creu Coberta	276	298	264	189	146	124	113	95	65	32
4. Sant Marcel·lí	395	356	366	367	295	216	213	228	136	46
5. Camí Real	146	115	91	85	70	39	34	31	28	14

(Continuació)

	Total	0-4	5-9	10-14	15-19	20-24	25-29	30-34	35-39	40-44
10. QUATRE CARRERES										
1. Mont-Olivet	10.409	394	400	395	406	493	588	729	790	759
2. en Corts	6.292	271	246	261	241	273	368	494	515	548
3. Malilla	11.435	523	564	530	503	529	600	815	1.032	927
4. la Fonteta Sant Lluís	1.476	45	79	80	73	64	80	97	128	124
5. na Rovella	4.091	158	185	174	156	207	211	282	306	320
6. la Punta	1.160	55	54	47	48	53	97	97	90	90
7. Ciutat Arts i les Ciències	3.017	155	217	201	156	142	155	223	258	334
11. POBLATS MARÍTIMS										
1. el Grau	4.818	247	230	217	226	259	289	392	425	445
2. el Cabanyal-el Canyamelar	10.863	524	519	428	416	504	639	798	849	783
3. la Malva-rosa	6.980	259	339	284	274	358	452	515	524	525
4. Beteró	4.215	171	215	212	234	232	251	299	269	275
5. Natzaret	3.111	138	168	139	143	179	201	240	236	200
12. CAMINS AL GRAU										
1. Aiora	13.040	603	611	564	604	617	722	966	1.099	1.119
2. Albors	4.653	163	163	230	207	206	268	335	329	329
3. la Creu del Grau	7.586	356	352	312	294	348	463	564	673	702
4. Camí Fondo	2.365	98	105	121	92	106	140	189	185	195
5. Penya-roja	5.493	419	513	358	238	193	254	356	616	660
13. ALGIRÓS										
1. l'Illa Perduda	4.661	186	171	168	188	233	248	317	342	345
2. Ciutat Jardí	6.472	204	157	182	266	410	489	493	420	320
3. l'Amistat	3.789	130	151	123	146	216	281	276	283	249
4. la Bega Baixa	3.073	106	119	141	141	186	197	185	207	184
5. la Carrasca	1.815	72	75	101	111	133	101	113	105	113
14. BENIMACLET										
1. Benimaclet	12.648	421	489	476	534	773	947	984	929	769
2. Camí de Vera	2.818	87	102	131	160	175	198	190	173	171
15. RASCANYA										
1. els Orriols	8.189	382	409	336	396	407	489	670	655	620
2. Torrefiel	13.263	612	682	539	540	698	814	1.046	1.174	1.027
3. Sant Llorenç	5.178	383	448	323	223	205	240	401	657	563
16. BENICALAP										
1. Benicalap	19.873	1.043	958	884	850	937	1.208	1.798	1.826	1.647
2. Ciutat Fallera	3.016	143	160	158	140	160	186	221	257	259
17. POBLES DEL NORD										
1. Benifaraig	531	23	31	23	19	16	26	35	36	42
2. Poble Nou	442	12	16	17	14	22	24	36	36	29
3. Carpesa	640	13	26	19	21	42	34	35	38	48
4. Cases de Bàrcena	179	8	9	2	3	14	12	8	14	9
5. Mauella	25	0	2	0	0	2	0	2	1	3
6. Massarrojos	1.153	66	86	60	62	53	50	53	93	129
7. Borbotó	374	17	20	14	9	20	18	24	32	28
18. POBLES DE L'OEST										
1. Benimàmet	6.727	361	345	305	268	364	404	546	592	557
2. Beniferri	535	22	39	23	20	40	43	50	44	48
19. POBLES DEL SUD										
1. el Forn d'Alcedo	633	23	27	25	31	24	35	44	46	49
2. el Castellar-l'Oliverar	3.552	168	180	149	164	162	180	245	280	303
3. Pinedo	1.343	54	69	61	69	72	82	76	94	98
4. el Saler	825	39	45	46	34	35	37	58	83	89
5. el Palmar	388	13	13	15	14	26	24	25	22	26
6. el Perellonet	730	35	35	48	32	24	31	45	58	66
7. la Torre	2.452	115	113	88	112	135	156	185	188	168
8. Faitanar	348	22	7	3	5	21	48	77	40	30

(Continuació)

	45-49	50-54	55-59	60-64	65-69	70-74	75-79	80-84	85-89	90 i més
10. QUATRE CARRERES										
1. Mont-Olivet	775	696	573	574	638	642	576	505	282	194
2. en Corts	538	376	339	296	378	338	338	237	158	77
3. Malilla	935	833	801	841	654	439	379	290	159	81
4. la Fonteta Sant Lluís	107	85	80	112	87	57	66	52	41	19
5. na Rovella	296	244	225	246	293	280	260	170	59	19
6. la Punta	75	60	66	52	48	60	75	49	36	8
7. Ciutat Arts i les Ciències	333	257	178	117	97	58	60	32	31	13
11. POBLATS MARÍTIMS										
1. el Grau	371	324	321	216	214	175	187	147	88	45
2. el Cabanyal-el Canyamellar	812	687	561	590	607	534	617	504	337	154
3. la Malva-rosa	462	588	509	445	386	284	294	263	153	66
4. Beteró	407	357	287	282	188	160	157	115	75	29
5. Natzaret	222	193	177	177	167	137	143	132	71	48
12. CAMINS AL GRAU										
1. Aiora	1.084	919	813	671	625	573	562	478	285	125
2. Albors	361	341	300	279	302	245	208	183	129	75
3. la Creu del Grau	592	547	433	431	416	367	315	192	145	84
4. Camí Fondo	170	181	155	124	136	88	103	79	67	31
5. Penya-roja	504	384	274	245	200	112	69	56	26	16
13. ALGIRÓS										
1. l'Illa Perduda	363	384	323	350	255	189	231	194	110	64
2. Ciutat Jardí	443	533	586	597	470	307	230	176	116	73
3. l'Amistat	254	249	247	246	223	207	214	155	86	53
4. la Bega Baixa	224	266	190	223	203	144	126	117	74	40
5. la Carrasca	147	162	150	132	99	60	63	44	25	9
14. BENIMACLET										
1. Benimaclet	922	972	854	828	721	557	584	453	282	153
2. Camí de Vera	237	289	282	224	124	91	77	52	33	22
15. RASCANYA										
1. els Orriols	599	478	418	440	412	424	482	337	159	76
2. Torrefiel	991	924	829	792	750	544	536	414	244	107
3. Sant Llorenç	493	322	262	205	155	126	75	48	32	17
16. BENICALAP										
1. Benicalap	1.561	1.326	1.146	1.134	986	766	766	572	328	137
2. Ciutat Fallera	225	187	181	179	166	121	116	73	59	25
17. POBLES DEL NORD										
1. Benifaraig	37	49	41	27	22	24	32	29	14	5
2. Poble Nou	37	22	28	34	29	26	20	15	12	13
3. Carpesa	54	60	58	46	36	26	37	21	16	10
4. Cases de Bàrcena	17	12	5	16	12	7	9	14	4	4
5. Mauella	2	2	0	0	4	0	3	1	1	2
6. Massarrojos	106	79	60	42	47	22	37	46	36	26
7. Borbotó	21	27	21	31	25	14	15	20	9	9
18. POBLES DE L'OEST										
1. Benimàmet	486	463	423	364	373	242	272	197	112	53
2. Beniferri	45	46	35	34	18	8	6	9	4	1
19. POBLES DEL SUD										
1. el Forn d'Alcedo	51	44	39	43	29	32	27	32	25	7
2. el Castellar-l'Oliverar	243	275	247	203	191	160	148	128	97	29
3. Pinedo	129	98	65	96	75	55	65	43	33	9
4. el Saler	76	66	58	60	31	23	24	12	8	1
5. el Palmar	25	25	19	23	30	29	24	27	6	2
6. el Perellonet	79	73	51	51	28	35	17	13	5	4
7. la Torre	169	168	180	185	130	94	91	84	57	34
8. Faitanar	15	10	14	13	13	15	8	7	0	0

5.3 Població de menys de 20 anys segons edat. Total

5.3 Población de menos de 20 años según edad. Total

	Total	0	1	2	3	4	5	6	7	8	9
València	146.673	6.833	7.331	7.468	7.697	8.196	8.138	7.802	7.790	7.539	7.414
1. CIUTAT VELLA											
1. la Seu	450	29	26	28	25	26	22	21	20	23	30
2. la Xerea	619	36	26	32	32	30	24	36	27	34	30
3. el Carme	911	56	74	60	56	66	65	59	41	42	32
4. el Pilar	569	33	38	35	37	30	36	33	31	33	24
5. el Mercat	463	28	32	32	16	25	27	22	20	22	30
6. Sant Francesc	788	44	35	41	30	40	45	39	36	40	43
2. L'EIXAMPLE											
1. Russafa	4.117	217	233	233	249	280	234	223	239	193	192
2. el Pla del Remei	1.258	52	71	66	56	79	67	60	64	63	54
3. Gran Via	2.291	94	100	135	131	138	100	123	130	129	120
3. EXTRAMURS											
1. el Botànic	1.049	58	65	48	67	50	61	57	58	58	52
2. la Roqueta	661	23	37	44	35	44	38	33	40	32	34
3. la Petxina	2.808	127	146	135	144	155	157	177	139	135	135
4. Arrancapins	3.908	188	191	203	228	208	223	195	207	195	218
4. CAMPANAR											
1. Campanar	1.906	101	113	108	97	106	82	90	97	93	83
2. les Tendetes	739	41	27	45	32	40	45	33	31	37	31
3. el Calvari	750	32	40	42	44	56	43	44	32	34	32
4. Sant Pau	3.674	206	240	234	254	256	262	252	231	236	180
5. LA SAÏDIA											
1. Marxalenes	1.730	78	91	90	107	86	82	81	92	87	84
2. Morvedre	1.732	90	72	84	82	106	79	109	89	104	88
3. Trinitat	1.185	55	58	79	65	75	71	59	63	46	45
4. Tormos	1.725	86	89	80	88	101	96	80	110	81	79
5. Sant Antoni	1.862	84	85	79	98	123	126	95	104	87	95
6. EL PLA DEL REAL											
1. Exposició	1.323	75	72	72	84	77	68	59	64	69	57
2. Mestalla	2.962	127	170	158	188	178	179	168	135	143	143
3. Jaume Roig	1.370	46	63	77	66	67	79	75	76	72	73
4. Ciutat Universitària	549	21	26	36	38	30	39	33	25	25	26
7. L'OLIVERETA											
1. Nou Moles	4.408	192	208	196	193	255	218	220	218	212	207
2. Soternes	870	46	43	52	60	51	52	57	52	40	38
3. Tres Forques	1.414	53	58	75	86	85	91	79	62	85	70
4. la Font Santa	700	41	36	37	42	41	41	39	36	39	51
5. la Llum	1.029	44	41	50	40	45	64	49	55	66	44
8. PATRAIX											
1. Patraix	4.424	173	208	189	198	230	250	193	245	217	229
2. Sant Isidre	2.181	81	83	112	97	119	112	110	106	110	112
3. Vara de Quart	1.611	61	83	58	65	68	72	70	66	60	54
4. Safranar	1.887	85	50	86	95	101	102	123	119	90	128
5. Favara	675	27	33	45	25	41	35	36	39	39	44
9. JESÚS											
1. la Raiosa	2.573	134	142	131	147	146	134	131	132	128	128
2. l'Hort de Senabre	3.123	114	158	141	166	159	147	183	166	159	157
3. la Creu Coberta	1.027	36	44	41	55	43	49	46	49	41	45
4. Sant Marcel·lí	1.736	56	69	74	88	103	85	76	112	92	86
5. Camí Real	754	42	66	48	56	59	56	47	38	38	35

(Continuació)

	10	11	12	13	14	15	16	17	18	19
València	7.114	7.084	7.223	7.022	6.702	6.870	6.877	6.952	7.075	7.546
1. CIUTAT VELLA										
1. la Seu	23	18	25	24	20	20	17	21	8	24
2. la Xerea	36	28	38	23	34	37	23	29	32	32
3. el Carme	39	37	36	33	35	31	36	33	38	42
4. el Pilar	20	23	23	24	18	29	22	22	25	33
5. el Mercat	19	20	28	22	14	16	16	29	18	27
6. Sant Francesc	40	46	36	32	33	47	35	43	32	51
2. L'EIXAMPLE										
1. Russafa	182	192	190	181	171	192	170	191	157	198
2. el Pla del Remei	60	69	53	71	73	68	49	77	59	47
3. Gran Via	108	135	121	88	111	100	97	116	107	108
3. EXTRAMURS										
1. el Botànic	55	43	49	50	50	45	44	41	45	53
2. la Roqueta	27	28	31	36	35	23	29	28	40	24
3. la Petxina	148	146	120	132	132	128	119	140	137	156
4. Arrancapins	202	176	185	175	168	190	197	184	176	199
4. CAMPANAR										
1. Campanar	84	79	83	75	88	102	104	107	111	103
2. les Tendetes	37	29	30	36	31	37	43	43	48	43
3. el Calvari	45	26	31	40	36	32	20	40	40	41
4. Sant Pau	156	180	153	150	128	112	119	109	103	113
5. LA SAÏDIA										
1. Marxalenes	75	62	78	68	92	98	102	71	112	94
2. Morvedre	81	76	81	74	81	68	76	92	89	111
3. Trinitat	45	64	43	50	68	44	63	51	67	74
4. Tormos	74	76	85	89	67	88	85	73	94	104
5. Sant Antoni	77	88	93	65	103	80	90	90	104	96
6. EL PLA DEL REAL										
1. Exposició	54	64	63	55	49	71	67	67	65	71
2. Mestalla	141	152	132	120	132	138	156	131	120	151
3. Jaume Roig	65	75	74	75	70	57	64	65	64	67
4. Ciutat Universitària	37	23	23	25	23	23	23	19	30	24
7. L'OLIVERETA										
1. Nou Moles	208	215	235	244	213	220	235	252	240	227
2. Soternes	44	36	37	36	29	34	41	33	45	44
3. Tres Forques	64	67	75	65	57	73	75	51	61	82
4. la Font Santa	32	42	30	33	22	26	19	36	19	38
5. la Llum	54	47	52	52	49	51	52	59	53	62
8. PATRAIX										
1. Patraix	236	240	228	234	232	222	237	201	215	247
2. Sant Isidre	94	130	126	133	100	119	117	109	111	100
3. Vara de Quart	98	83	91	88	100	97	95	102	93	107
4. Safranar	106	104	108	99	69	85	83	93	79	82
5. Favara	32	30	29	34	31	30	33	34	29	29
9. JESÚS										
1. la Raiosa	123	110	138	109	107	118	103	135	129	148
2. l'Hort de Senabre	144	138	145	149	147	154	162	186	175	173
3. la Creu Coberta	49	37	53	47	58	71	61	58	68	76
4. Sant Marcel·lí	94	81	97	95	86	74	90	98	86	94
5. Camí Real	29	29	36	28	25	26	21	23	24	28

(Continuació)

	Total	0	1	2	3	4	5	6	7	8	9
10. QUATRE CARRERES											
1. Mont-Olivet	3.207	170	157	139	162	180	179	146	167	162	140
2. en Corts	2.254	109	127	130	126	117	122	107	114	112	111
3. Malilla	4.344	198	197	223	228	225	271	235	253	218	210
4. la Fonteta Sant Lluís	553	18	25	19	28	31	28	31	25	41	25
5. na Rovella	1.442	67	71	55	71	83	68	83	72	80	73
6. la Punta	399	23	17	16	25	25	23	23	22	27	20
7. Ciutat de les Arts i les Ciències	1.492	67	71	60	64	67	84	94	85	101	77
11. POBLATS MARÍTIMS											
1. el Grau	1.896	102	98	97	94	121	101	109	102	100	91
2. el Cabanyal-el Canarymelar	3.925	203	199	208	219	234	236	230	207	182	210
3. la Malva-rosa	2.439	104	114	119	124	142	126	127	125	129	137
4. Beteró	1.686	61	68	68	81	83	89	81	70	77	89
5. Natzaret	1.292	62	64	66	66	66	87	70	68	69	65
12. CAMINS AL GRAU											
1. Aiora	4.987	201	237	256	271	293	291	257	250	253	259
2. Albors	1.520	68	58	75	64	61	61	73	78	65	69
3. la Creu del Grau	2.830	146	140	147	163	152	153	174	141	155	158
4. Camí Fondo	842	36	44	35	52	44	46	37	44	43	33
5. Penya-roja	3.160	138	174	175	187	188	205	229	216	219	196
13. ALGIRÓS											
1. l'Illa Perduda	1.523	65	82	89	63	72	70	75	70	76	82
2. Ciutat Jardí	1.694	80	87	71	88	84	59	74	85	66	73
3. l'Amistat	1.115	56	43	46	53	62	62	59	54	61	63
4. la Bega Baixa	1.038	38	48	45	47	39	39	49	55	51	55
5. la Carrasca	665	22	23	23	22	39	21	27	31	24	44
14. BENIMACLET											
1. Benimaclet	3.785	167	157	175	158	189	186	178	199	185	177
2. Camí de Vera	993	33	32	53	36	30	40	48	33	38	44
15. RASCANYA											
1. els Orriols	3.142	148	165	170	155	159	198	153	171	151	144
2. Torrefiel	4.893	237	253	252	246	274	293	253	268	257	268
3. Sant Llorenç	2.803	142	157	150	167	181	196	181	186	142	160
16. BENICALAP											
1. Benicalap	7.756	448	462	428	398	426	425	375	401	407	426
2. Ciutat Fallera	1.241	48	52	70	57	62	50	63	77	70	64
17. POBLES DEL NORD											
1. Benifaraig	195	5	8	10	11	12	14	13	11	14	11
2. Poble Nou	137	9	3	5	9	6	8	10	6	10	6
3. Carpesa	196	7	6	7	8	11	15	7	7	10	13
4. Cases de Bàrcena	45	7	3	1	1	2	3	5	1	5	3
5. Mauella	7	1	0	0	1	0	0	0	2	0	1
6. Massarrojos	572	24	19	31	26	30	34	39	34	41	33
7. Borbotó	129	5	5	4	7	8	6	8	9	9	9
18. POBLES DE L'OEST											
1. Benimàmet	2.647	110	141	153	157	152	148	127	140	140	133
2. Beniferri	214	9	13	9	15	6	18	10	12	15	9
19. POBLES DEL SUD											
1. el Forn d'Alcedo	232	11	7	4	16	13	15	9	14	16	10
2. el Castellar-l'Oliiverar	1.317	62	63	63	56	84	77	90	68	71	74
3. Pinedo	505	20	21	30	18	21	40	18	21	23	20
4. el Saler	388	17	13	15	21	23	16	27	26	29	21
5. el Palmar	106	4	5	5	4	7	5	7	5	8	4
6. el Perellonet	293	13	9	13	13	12	19	14	15	19	15
7. la Torre	864	46	47	38	45	52	48	55	47	38	45
8. Faitanar	99	14	4	9	12	10	5	7	7	1	6

(Continuació)

	10	11	12	13	14	15	16	17	18	19
10. QUATRE CARRERES										
1. Mont-Olivet	151	171	147	152	171	147	160	167	162	177
2. en Corts	108	86	116	122	109	123	97	89	119	110
3. Malilla	222	229	213	229	186	193	212	200	193	209
4. la Fonteta Sant Lluís	37	22	37	27	29	20	28	29	27	26
5. na Rovella	72	71	79	76	84	71	71	61	60	74
6. la Punta	10	14	20	28	13	24	20	13	18	18
7. Ciutat de les Arts i les Ciències	90	85	83	68	67	67	76	58	53	75
11. POBLATS MARÍTIMS										
1. el Grau	85	102	83	88	79	89	79	97	87	92
2. el Cabanyal-el Canyamelar	203	192	191	175	143	167	185	166	189	186
3. la Malva-rosa	127	131	123	125	104	123	109	104	107	139
4. Beteró	78	86	91	98	86	95	91	92	91	111
5. Natzaret	54	58	68	64	62	55	58	53	73	64
12. CAMINS AL GRAU										
1. Aiora	246	256	255	242	219	224	244	227	254	252
2. Albors	76	86	95	96	82	76	69	74	95	99
3. la Creu del Grau	142	162	133	127	113	125	126	126	130	117
4. Camí Fondo	45	45	44	49	55	34	33	38	43	42
5. Penya-roja	180	145	139	139	125	109	101	107	73	115
13. ALGIRÓS										
1. l'Illa Perduda	66	77	79	63	71	82	75	80	98	88
2. Ciutat Jardí	68	84	77	90	76	86	99	96	112	139
3. l'Amistat	50	48	59	52	49	68	42	67	70	51
4. la Bega Baixa	48	53	59	56	56	66	50	65	55	64
5. la Carrasca	34	37	37	37	40	40	35	34	46	49
14. BENIMACLET										
1. Benimaclet	178	166	196	189	203	195	205	201	243	238
2. Camí de Vera	46	49	58	56	60	79	63	63	61	71
15. RASCANYA										
1. els Orriols	157	132	144	162	125	144	173	138	175	178
2. Torreïel	220	231	204	227	240	225	240	234	216	255
3. Sant Llorenç	122	138	142	137	109	116	111	87	93	86
16. BENICALAP										
1. Benicalap	367	392	370	358	347	342	327	364	333	360
2. Ciutat Fallera	59	56	75	80	62	47	61	58	70	60
17. POBLES DEL NORD										
1. Benifaraig	5	10	10	8	11	7	6	9	8	12
2. Poble Nou	6	4	7	7	7	8	7	7	5	7
3. Carpesa	10	11	11	12	8	13	14	10	8	8
4. Cases de Bàrcena	0	0	2	1	2	2	2	0	1	4
5. Mauella	0	1	0	0	0	1	0	0	0	0
6. Massarrojos	27	19	35	26	23	37	24	29	22	19
7. Borbotó	12	7	4	7	5	1	7	4	5	7
18. POBLES DE L'OEST										
1. Benimàmet	165	135	154	116	103	106	105	122	127	113
2. Beniferri	17	7	13	7	3	12	8	11	11	9
19. POBLES DEL SUD										
1. el Forn d'Alcedo	18	6	12	8	10	13	11	10	14	15
2. el Castellar-l'Oliverar	65	48	70	62	66	56	49	71	58	64
3. Pinedo	24	25	18	18	35	24	29	27	34	39
4. el Saler	19	19	22	21	15	16	20	18	15	15
5. el Palmar	6	2	3	3	6	2	5	8	7	10
6. el Perellonet	22	10	20	14	14	16	15	8	17	15
7. la Torre	38	31	36	38	42	45	42	45	48	38
8. Faitanar	2	1	5	3	0	3	3	3	1	3

5.3 Població de menys de 20 anys segons edat. Homes

5.3 Población de menos de 20 años según edad. Varones

	Total	0	1	2	3	4	5	6	7	8	9
València	75.342	3.535	3.696	3.839	4.070	4.205	4.194	4.015	3.900	3.869	3.715
1. CIUTAT VELLA											
1. la Seu	229	16	14	15	14	17	11	9	14	15	16
2. la Xerea	317	18	14	14	19	12	15	18	18	14	16
3. el Carme	463	33	33	30	33	32	33	25	20	20	10
4. el Pilar	302	17	18	18	18	20	16	14	17	14	10
5. el Mercat	251	16	18	21	6	13	15	10	9	9	14
6. Sant Francesc	412	21	19	21	18	18	30	24	21	18	21
2. L'EIXAMPLE											
1. Russafa	2117	117	110	124	145	157	130	124	115	94	84
2. el Pla del Remei	627	27	34	32	29	40	30	34	32	37	26
3. Gran Via	1196	45	50	64	69	76	54	63	78	63	61
3. EXTRAMURS											
1. el Botànic	534	32	24	30	40	23	27	34	30	30	25
2. la Roqueta	346	13	20	24	15	21	22	16	23	16	15
3. la Petxina	1450	71	80	72	72	84	78	87	68	73	67
4. Arrancapins	2006	107	98	105	125	108	108	96	109	100	99
4. CAMPANAR											
1. Campanar	962	49	51	58	53	48	41	42	50	52	34
2. les Tendetes	375	27	16	18	22	15	17	22	15	18	15
3. el Calvari	417	15	18	19	25	33	27	29	20	23	19
4. Sant Pau	1792	113	119	117	105	123	128	111	107	132	86
5. LA SAÏDIA											
1. Marxalenes	861	44	49	39	50	47	45	38	39	44	39
2. Morvedre	917	52	29	46	44	51	49	60	48	53	49
3. Trinitat	608	30	35	40	34	29	43	34	26	21	26
4. Tormos	919	48	49	40	41	54	51	42	66	43	45
5. Sant Antoni	931	48	38	34	58	60	58	43	43	50	49
6. EL PLA DEL REAL											
1. Exposició	681	44	37	38	42	42	38	24	26	38	26
2. Mestalla	1461	57	84	72	92	82	87	87	62	73	62
3. Jaume Roig	646	21	21	40	33	33	34	33	34	35	30
4. Ciutat Universitària	267	9	18	23	18	15	16	14	15	10	8
7. L'OLIVERETA											
1. Nou Moles	2243	106	114	112	93	112	111	111	110	118	103
2. Soternes	451	24	21	24	33	25	32	28	23	24	23
3. Tres Forques	723	35	29	42	42	37	40	39	32	41	44
4. la Font Santa	355	27	17	18	20	18	21	24	19	15	22
5. la Llum	525	20	16	20	22	26	36	23	30	37	23
8. PATRAIX											
1. Patraix	2.258	87	102	90	108	129	119	90	123	108	123
2. Sant Isidre	1.121	45	38	60	52	62	67	64	44	58	55
3. Vara de Quart	817	34	46	29	35	32	32	34	31	28	29
4. Safranar	980	44	22	43	55	49	50	64	62	41	53
5. Favara	339	12	16	19	13	18	15	21	15	20	22
9. JESÚS											
1. la Raiosa	1.331	74	64	72	81	69	75	60	70	63	65
2. l'Hort de Senabre	1.602	53	84	78	84	82	68	90	80	77	88
3. la Creu Coberta	530	15	22	21	33	19	25	25	23	22	26
4. Sant Marcel·lí	911	27	42	37	50	58	47	44	57	41	44
5. Camí Real	386	22	31	27	27	26	29	21	26	18	21

(Continuació)

	10	11	12	13	14	15	16	17	18	19
València	3.686	3.640	3.720	3.600	3.477	3.569	3.572	3.492	3.634	3.914
1. CIUTAT VELLA										
1. la Seu	14	7	10	11	11	5	11	9	1	9
2. la Xerea	19	10	19	8	20	20	11	12	19	21
3. el Carme	23	21	21	21	20	20	17	16	17	18
4. el Pilar	13	15	10	14	8	17	15	12	15	21
5. el Mercat	9	11	18	12	9	11	6	14	12	18
6. Sant Francesc	20	24	23	17	15	22	21	18	17	24
2. L'EIXAMPLE										
1. Russafa	102	87	89	90	82	94	88	95	74	116
2. el Pla del Remei	26	41	27	46	31	31	25	32	29	18
3. Gran Via	58	69	63	45	57	39	49	61	69	63
3. EXTRAMURS										
1. el Botànic	31	21	23	24	27	23	20	19	22	29
2. la Roqueta	17	18	14	19	22	10	13	12	18	18
3. la Petxina	74	84	55	69	71	65	62	69	72	77
4. Arrancapins	99	97	85	82	81	104	113	96	97	97
4. CAMPANAR										
1. Campanar	45	40	43	40	45	62	54	51	55	49
2. les Tendetes	19	12	15	14	11	24	26	19	26	24
3. el Calvari	26	12	17	22	16	21	14	24	17	20
4. Sant Pau	76	96	64	68	70	60	58	55	44	60
5. LA SAÏDIA										
1. Marxalenes	42	29	37	33	39	50	48	41	60	48
2. Morvedre	44	35	44	48	48	39	36	41	48	53
3. Trinitat	27	27	23	30	32	25	28	32	36	30
4. Tormos	42	38	41	49	34	41	45	37	54	59
5. Sant Antoni	34	45	52	27	57	49	39	43	56	48
6. EL PLA DEL REAL										
1. Exposició	32	31	32	30	25	35	41	31	35	34
2. Mestalla	66	76	75	77	61	72	82	54	63	77
3. Jaume Roig	39	39	30	33	37	29	27	23	34	41
4. Ciutat Universitària	17	16	12	11	9	13	12	7	13	11
7. L'OLIVERETA										
1. Nou Moles	99	123	112	119	105	109	127	117	121	121
2. Soternes	25	18	17	21	17	18	17	14	20	27
3. Tres Forques	34	30	40	36	32	43	33	27	27	40
4. la Font Santa	12	26	17	14	11	13	10	20	14	17
5. la Llum	25	25	38	24	24	23	26	26	30	31
8. PATRAIX										
1. Patraix	119	125	123	123	134	105	114	102	113	121
2. Sant Isidre	49	64	80	65	52	58	60	55	44	49
3. Vara de Quart	50	41	44	48	52	54	53	46	49	50
4. Safranar	54	67	52	60	37	48	42	53	40	44
5. Favara	17	14	17	19	17	19	19	15	15	16
9. JESÚS										
1. la Raiosa	68	62	71	55	66	65	43	72	60	76
2. l'Hort de Senabre	85	62	71	74	66	85	82	97	104	92
3. la Creu Coberta	22	24	28	15	31	38	35	31	34	41
4. Sant Marcel·lí	43	46	56	41	40	45	44	57	44	48
5. Camí Real	12	16	17	12	17	12	14	11	12	15

(Continuació)

	Total	0	1	2	3	4	5	6	7	8	9
10. QUATRE CARRERES											
1. Mont-Olivet	1.612	74	84	76	76	104	88	74	87	79	66
2. en Corts	1.235	51	73	73	76	65	69	62	58	71	60
3. Malilla	2.224	104	100	112	129	103	146	122	131	109	115
4. la Fonteta Sant Lluís	276	7	18	12	18	21	12	17	13	22	7
5. na Rovella	769	34	42	27	38	48	38	44	38	30	41
6. la Punta	195	10	9	9	13	10	15	14	8	11	13
7. Ciutat de les Arts i les Ciències	763	35	31	32	38	38	46	49	47	43	39
11. POBLATS MARÍTIMS											
1. el Grau	976	59	47	48	48	63	57	55	53	57	51
2. el Cabanyal-el Canarymar	2.038	101	112	106	104	116	115	131	97	102	101
3. la Malva-rosa	1.283	59	57	67	69	92	55	67	61	58	64
4. Beteró	854	34	38	32	44	42	44	41	31	37	38
5. Natzaret	704	37	31	39	42	37	44	44	43	35	25
12. CAMINS AL GRAU											
1. Aiora	2.605	110	111	129	148	157	165	139	123	133	139
2. Albors	757	33	27	39	31	33	28	38	40	38	39
3. la Creu del Grau	1.516	74	75	71	89	83	89	90	68	91	91
4. Camí Fondo	426	22	23	20	23	25	22	21	23	17	15
5. Penya-roja	1.632	62	94	98	94	95	100	126	115	112	99
13. ALGIRÓS											
1. l'Illa Perduda	810	31	39	41	32	42	41	46	32	40	43
2. Ciutat Jardí	885	36	43	38	50	39	37	45	46	35	37
3. l'Amistat	565	28	18	24	27	33	33	30	24	29	32
4. la Bega Baixa	531	19	18	24	29	21	20	28	32	25	25
5. la Carrasca	306	9	10	16	9	13	10	15	17	13	17
14. BENIMACLET											
1. Benimaclet	1.865	86	75	90	74	100	84	81	100	87	84
2. Camí de Vera	513	15	12	29	23	18	20	26	12	17	26
15. RASCANYA											
1. els Orriols	1.619	71	83	94	91	76	87	79	85	82	75
2. Torrefiel	2.520	126	130	127	132	135	161	106	122	130	138
3. Sant Llorenç	1.426	66	85	78	84	101	96	81	100	64	76
16. BENICALAP											
1. Benicalap	4.021	225	242	218	214	220	228	207	188	225	228
2. Ciutat Fallera	640	26	25	36	32	27	26	29	43	31	35
17. POBLES DEL NORD											
1. Benifaraig	99	2	5	5	5	6	6	5	5	11	5
2. Poble Nou	78	5	1	5	6	3	5	6	4	6	3
3. Carpesa	117	3	5	4	5	9	7	2	3	7	7
4. Cases de Bàrcena	23	2	1	1	1	1	0	3	0	3	2
5. Mauella	5	1	0	0	1	0	0	0	0	0	1
6. Massarrojos	298	14	10	13	11	16	16	23	15	25	16
7. Borbotó	69	2	1	1	4	4	2	2	4	6	7
18. POBLES DE L'OEST											
1. Benimàmet	1.368	53	69	67	81	82	76	65	67	65	70
2. Beniferri	110	4	10	3	9	4	5	7	6	4	3
19. POBLES DEL SUD											
1. el Forn d'Alcedo	126	6	6	2	7	7	8	6	6	12	5
2. el Castellar-l'Oliverar	656	31	34	28	30	37	43	51	38	41	27
3. Pinedo	252	10	10	14	11	11	23	7	7	6	10
4. el Saler	224	13	9	5	13	10	11	14	17	18	14
5. el Palmar	51	2	2	3	2	3	2	4	2	6	2
6. el Perellonet	143	3	2	6	7	7	14	7	10	9	7
7. la Torre	436	17	17	26	25	28	27	31	23	20	19
8. Faitanar	62	8	2	5	7	5	3	4	6	1	5

	10	11	12	13	14	15	16	17	18	19
10. QUATRE CARRERES										
1. Mont-Olivet	82	85	72	81	77	67	81	88	78	93
2. en Corts	62	42	56	69	51	73	48	49	64	63
3. Malilla	121	116	110	114	88	93	103	97	100	111
4. la Fonteta Sant Lluís	21	8	17	10	16	10	15	8	10	14
5. na Rovella	34	39	47	42	46	42	44	32	28	35
6. la Punta	5	4	11	15	3	10	14	5	7	9
7. Ciutat de les Arts i les Ciències	44	42	40	36	30	32	43	31	32	35
11. POBLATS MARÍTIMS										
1. el Grau	43	44	48	47	38	44	34	50	42	48
2. el Cabanyal-el Canyamellar	108	105	100	91	72	99	96	80	100	102
3. la Malva-rosa	69	68	68	59	62	67	52	63	57	69
4. Beteró	41	48	45	46	47	48	47	47	48	56
5. Natzaret	25	31	38	36	37	24	31	33	40	32
12. CAMINS AL GRAU										
1. Aiora	131	123	144	135	121	105	124	107	133	128
2. Albors	35	33	41	48	48	35	42	32	49	48
3. la Creu del Grau	78	85	64	71	67	67	74	64	60	65
4. Camí Fondo	24	14	23	26	30	17	18	22	19	22
5. Penya-roja	91	83	67	64	65	57	56	55	40	59
13. ALGIRÓS										
1. l'Illa Perduda	35	43	46	29	35	46	43	37	57	52
2. Ciutat Jardí	36	48	45	46	38	36	57	55	56	62
3. l'Amistat	22	22	31	28	32	32	23	30	40	27
4. la Bega Baixa	26	23	30	21	31	42	26	38	23	30
5. la Carrasca	16	21	14	15	18	24	9	18	12	30
14. BENIMACLET										
1. Benimaclet	81	77	107	92	99	96	106	98	116	132
2. Camí de Vera	19	24	27	32	36	40	39	32	32	34
15. RASCANYA										
1. els Orriols	88	67	78	84	67	79	93	64	85	91
2. Torreïel	104	126	100	121	132	124	133	131	116	126
3. Sant Llorenç	62	77	73	63	50	59	61	52	56	42
16. BENICALAP										
1. Benicalap	196	196	199	180	179	174	159	187	171	185
2. Ciutat Fallera	33	30	35	45	31	24	33	31	39	29
17. POBLES DEL NORD										
1. Benifaraig	2	5	4	4	6	2	5	6	3	7
2. Poble Nou	4	2	4	2	2	2	5	6	3	4
3. Carpesa	7	7	6	9	4	5	10	8	2	7
4. Cases de Bàrcena	0	0	1	1	1	1	1	0	1	3
5. Mauella	0	1	0	0	0	1	0	0	0	0
6. Massarrojos	15	11	17	16	11	23	14	20	9	3
7. Borbotó	8	3	2	5	3	1	6	1	3	4
18. POBLES DE L'OEST										
1. Benimàmet	88	73	82	69	56	59	55	52	68	71
2. Beniferri	7	5	6	4	2	7	5	5	10	4
19. POBLES DEL SUD										
1. el Forn d'Alcedo	10	3	6	3	7	6	8	5	6	7
2. el Castellar-l'Oliverar	37	20	36	34	35	20	19	33	25	37
3. Pinedo	6	13	8	11	21	14	15	14	21	20
4. el Saler	10	10	11	11	8	11	12	11	7	9
5. el Palmar	1	0	1	1	2	2	2	5	3	6
6. el Perellonet	8	4	8	5	7	8	9	4	10	8
7. la Torre	21	14	24	11	27	22	19	20	22	23
8. Faitanar	2	1	3	2	0	3	3	0	1	1

5.3 Població de menys de 20 anys segons edat. Dones

5.3 Población de menos de 20 años según edad. Mujeres

	Total	0	1	2	3	4	5	6	7	8	9
València	71.331	3.298	3.635	3.629	3.627	3.991	3.944	3.787	3.890	3.670	3.699
1. CIUTAT VELLA											
1. la Seu	221	13	12	13	11	9	11	12	6	8	14
2. la Xerea	302	18	12	18	13	18	9	18	9	20	14
3. el Carme	448	23	41	30	23	34	32	34	21	22	22
4. el Pilar	267	16	20	17	19	10	20	19	14	19	14
5. el Mercat	212	12	14	11	10	12	12	12	11	13	16
6. Sant Francesc	376	23	16	20	12	22	15	15	15	22	22
2. L'EIXAMPLE											
1. Russafa	2.000	100	123	109	104	123	104	99	124	99	108
2. el Pla del Remei	631	25	37	34	27	39	37	26	32	26	28
3. Gran Via	1.095	49	50	71	62	62	46	60	52	66	59
3. EXTRAMURS											
1. el Botànic	515	26	41	18	27	27	34	23	28	28	27
2. la Roqueta	315	10	17	20	20	23	16	17	17	16	19
3. la Petxina	1.358	56	66	63	72	71	79	90	71	62	68
4. Arrancapins	1.902	81	93	98	103	100	115	99	98	95	119
4. CAMPANAR											
1. Campanar	944	52	62	50	44	58	41	48	47	41	49
2. les Tendetes	364	14	11	27	10	25	28	11	16	19	16
3. el Calvari	333	17	22	23	19	23	16	15	12	11	13
4. Sant Pau	1.882	93	121	117	149	133	134	141	124	104	94
5. LA SAÏDIA											
1. Marxalenes	869	34	42	51	57	39	37	43	53	43	45
2. Morvedre	815	38	43	38	38	55	30	49	41	51	39
3. Trinitat	577	25	23	39	31	46	28	25	37	25	19
4. Tormos	806	38	40	40	47	47	45	38	44	38	34
5. Sant Antoni	931	36	47	45	40	63	68	52	61	37	46
6. EL PLA DEL REAL											
1. Exposició	642	31	35	34	42	35	30	35	38	31	31
2. Mestalla	1.501	70	86	86	96	96	92	81	73	70	81
3. Jaume Roig	724	25	42	37	33	34	45	42	42	37	43
4. Ciutat Universitària	282	12	8	13	20	15	23	19	10	15	18
7. L'OLIVERETA											
1. Nou Moles	2.165	86	94	84	100	143	107	109	108	94	104
2. Soternes	419	22	22	28	27	26	20	29	29	16	15
3. Tres Forques	691	18	29	33	44	48	51	40	30	44	26
4. la Font Santa	345	14	19	19	22	23	20	15	17	24	29
5. la Llum	504	24	25	30	18	19	28	26	25	29	21
8. PATRAIX											
1. Patraix	2.166	86	106	99	90	101	131	103	122	109	106
2. Sant Isidre	1.060	36	45	52	45	57	45	46	62	52	57
3. Vara de Quart	794	27	37	29	30	36	40	36	35	32	25
4. Safranar	907	41	28	43	40	52	52	59	57	49	75
5. Favara	336	15	17	26	12	23	20	15	24	19	22
9. JESÚS											
1. la Raiosa	1.242	60	78	59	66	77	59	71	62	65	63
2. l'Hort de Senabre	1.521	61	74	63	82	77	79	93	86	82	69
3. la Creu Coberta	497	21	22	20	22	24	24	21	26	19	19
4. Sant Marcel·lí	825	29	27	37	38	45	38	32	55	51	42
5. Camí Real	368	20	35	21	29	33	27	26	12	20	14

(Continuació)

	10	11	12	13	14	15	16	17	18	19
València	3.428	3.444	3.503	3.422	3.225	3.301	3.305	3.460	3.441	3.632
1. CIUTAT VELLA										
1. la Seu	9	11	15	13	9	15	6	12	7	15
2. la Xerea	17	18	19	15	14	17	12	17	13	11
3. el Carme	16	16	15	12	15	11	19	17	21	24
4. el Pilar	7	8	13	10	10	12	7	10	10	12
5. el Mercat	10	9	10	10	5	5	10	15	6	9
6. Sant Francesc	20	22	13	15	18	25	14	25	15	27
2. L'EIXAMPLE										
1. Russafa	80	105	101	91	89	98	82	96	83	82
2. el Pla del Remei	34	28	26	25	42	37	24	45	30	29
3. Gran Via	50	66	58	43	54	61	48	55	38	45
3. EXTRAMURS										
1. el Botànic	24	22	26	26	23	22	24	22	23	24
2. la Roqueta	10	10	17	17	13	13	16	16	22	6
3. la Petxina	74	62	65	63	61	63	57	71	65	79
4. Arrancapins	103	79	100	93	87	86	84	88	79	102
4. CAMPANAR										
1. Campanar	39	39	40	35	43	40	50	56	56	54
2. les Tendetes	18	17	15	22	20	13	17	24	22	19
3. el Calvari	19	14	14	18	20	11	6	16	23	21
4. Sant Pau	80	84	89	82	58	52	61	54	59	53
5. LA SAÏDIA										
1. Marxalenes	33	33	41	35	53	48	54	30	52	46
2. Morvedre	37	41	37	26	33	29	40	51	41	58
3. Trinitat	18	37	20	20	36	19	35	19	31	44
4. Tormos	32	38	44	40	33	47	40	36	40	45
5. Sant Antoni	43	43	41	38	46	31	51	47	48	48
6. EL PLA DEL REAL										
1. Exposició	22	33	31	25	24	36	26	36	30	37
2. Mestalla	75	76	57	43	71	66	74	77	57	74
3. Jaume Roig	26	36	44	42	33	28	37	42	30	26
4. Ciutat Universitària	20	7	11	14	14	10	11	12	17	13
7. L'OLIVERETA										
1. Nou Moles	109	92	123	125	108	111	108	135	119	106
2. Soternes	19	18	20	15	12	16	24	19	25	17
3. Tres Forques	30	37	35	29	25	30	42	24	34	42
4. la Fontanta	20	16	13	19	11	13	9	16	5	21
5. la Llum	29	22	14	28	25	28	26	33	23	31
8. PATRAIX										
1. Patraix	117	115	105	111	98	117	123	99	102	126
2. Sant Isidre	45	66	46	68	48	61	57	54	67	51
3. Vara de Quart	48	42	47	40	48	43	42	56	44	57
4. Safranar	52	37	56	39	32	37	41	40	39	38
5. Favara	15	16	12	15	14	11	14	19	14	13
9. JESÚS										
1. la Raiosa	55	48	67	54	41	53	60	63	69	72
2. l'Hort de Senabre	59	76	74	75	81	69	80	89	71	81
3. la Creu Coberta	27	13	25	32	27	33	26	27	34	35
4. Sant Marcel·lí	51	35	41	54	46	29	46	41	42	46
5. Camí Real	17	13	19	16	8	14	7	12	12	13

(Continuació)

	Total	0	1	2	3	4	5	6	7	8	9
10. QUATRE CARRERES											
1. Mont-Olivet	1.595	96	73	63	86	76	91	72	80	83	74
2. en Corts	1.019	58	54	57	50	52	53	45	56	41	51
3. Malilla	2.120	94	97	111	99	122	125	113	122	109	95
4. la Fonteta Sant Lluís	277	11	7	7	10	10	16	14	12	19	18
5. na Rovella	673	33	29	28	33	35	30	39	34	50	32
6. la Punta	204	13	8	7	12	15	8	9	14	16	7
7. Ciutat de les Arts i les Ciències	729	32	40	28	26	29	38	45	38	58	38
11. POBLATS MARÍTIMS											
1. el Grau	920	43	51	49	46	58	44	54	49	43	40
2. el Cabanyal-el Canyamellar	1.887	102	87	102	115	118	121	99	110	80	109
3. la Malva-rosa	1.156	45	57	52	55	50	71	60	64	71	73
4. Beteró	832	27	30	36	37	41	45	40	39	40	51
5. Natzaret	588	25	33	27	24	29	43	26	25	34	40
12. CAMINS AL GRAU											
1. Aiora	2.382	91	126	127	123	136	126	118	127	120	120
2. Albors	763	35	31	36	33	28	33	35	38	27	30
3. la Creu del Grau	1.314	72	65	76	74	69	64	84	73	64	67
4. Camí Fondo	416	14	21	15	29	19	24	16	21	26	18
5. Penya-roja	1.528	76	80	77	93	93	105	103	101	107	97
13. ALGIRÓS											
1. l'Illa Perduda	713	34	43	48	31	30	29	29	38	36	39
2. Ciutat Jardí	809	44	44	33	38	45	22	29	39	31	36
3. l'Amistat	550	28	25	22	26	29	29	29	30	32	31
4. la Bega Baixa	507	19	30	21	18	18	19	21	23	26	30
5. la Carrasca	359	13	13	7	13	26	11	12	14	11	27
14. BENIMACLET											
1. Benimaclet	1.920	81	82	85	84	89	102	97	99	98	93
2. Camí de Vera	480	18	20	24	13	12	20	22	21	21	18
15. RASCANYA											
1. els Orriols	1.523	77	82	76	64	83	111	74	86	69	69
2. Torrefiel	2.373	111	123	125	114	139	132	147	146	127	130
3. Sant Llorenç	1.377	76	72	72	83	80	100	100	86	78	84
16. BENICALAP											
1. Benicalap	3.735	223	220	210	184	206	197	168	213	182	198
2. Ciutat Fallera	601	22	27	34	25	35	24	34	34	39	29
17. POBLES DEL NORD											
1. Benifaraig	96	3	3	5	6	6	8	8	6	3	6
2. Poble Nou	59	4	2	0	3	3	3	4	2	4	3
3. Carpesa	79	4	1	3	3	2	8	5	4	3	6
4. Cases de Bàrcena	22	5	2	0	0	1	3	2	1	2	1
5. Mauella	2	0	0	0	0	0	0	0	2	0	0
6. Massarrojos	274	10	9	18	15	14	18	16	19	16	17
7. Borbotó	60	3	4	3	3	4	4	6	5	3	2
18. POBLES DE L'OEST											
1. Benimàmet	1.279	57	72	86	76	70	72	62	73	75	63
2. Beniferri	104	5	3	6	6	2	13	3	6	11	6
19. POBLES DEL SUD											
1. el Forn d'Alcedo	106	5	1	2	9	6	7	3	8	4	5
2. el Castellar-l'Oliverar	661	31	29	35	26	47	34	39	30	30	47
3. Pinedo	253	10	11	16	7	10	17	11	14	17	10
4. el Saler	164	4	4	10	8	13	5	13	9	11	7
5. el Palmar	55	2	3	2	2	4	3	3	3	2	2
6. el Perellonet	150	10	7	7	6	5	5	7	5	10	8
7. la Torre	428	29	30	12	20	24	21	24	24	18	26
8. Faitanar	37	6	2	4	5	5	2	3	1	0	1

(Continuació)

	10	11	12	13	14	15	16	17	18	19
10. QUATRE CARRERES										
1. Mont-Olivet	69	86	75	71	94	80	79	79	84	84
2. en Corts	46	44	60	53	58	50	49	40	55	47
3. Malilla	101	113	103	115	98	100	109	103	93	98
4. la Fonteta Sant Lluís	16	14	20	17	13	10	13	21	17	12
5. na Rovella	38	32	32	34	38	29	27	29	32	39
6. la Punta	5	10	9	13	10	14	6	8	11	9
7. Ciutat de les Arts i les Ciències	46	43	43	32	37	35	33	27	21	40
11. POBLATS MARÍTIMS										
1. el Grau	42	58	35	41	41	45	45	47	45	44
2. el Cabanyal-el Canyamelar	95	87	91	84	71	68	89	86	89	84
3. la Malva-rosa	58	63	55	66	42	56	57	41	50	70
4. Beteró	37	38	46	52	39	47	44	45	43	55
5. Natzaret	29	27	30	28	25	31	27	20	33	32
12. CAMINS AL GRAU										
1. Aiora	115	133	111	107	98	119	120	120	121	124
2. Albors	41	53	54	48	34	41	27	42	46	51
3. la Creu del Grau	64	77	69	56	46	58	52	62	70	52
4. Camí Fondo	21	31	21	23	25	17	15	16	24	20
5. Penya-roja	89	62	72	75	60	52	45	52	33	56
13. ALGIRÓS										
1. l'Illa Perduda	31	34	33	34	36	36	32	43	41	36
2. Ciutat Jardí	32	36	32	44	38	50	42	41	56	77
3. l'Amistat	28	26	28	24	17	36	19	37	30	24
4. la Bega Baixa	22	30	29	35	25	24	24	27	32	34
5. la Carrasca	18	16	23	22	22	16	26	16	34	19
14. BENIMACLET										
1. Benimaclet	97	89	89	97	104	99	99	103	127	106
2. Camí de Vera	27	25	31	24	24	39	24	31	29	37
15. RASCANYA										
1. els Orriols	69	65	66	78	58	65	80	74	90	87
2. Torrefiel	116	105	104	106	108	101	107	103	100	129
3. Sant Llorenç	60	61	69	74	59	57	50	35	37	44
16. BENICALAP										
1. Benicalap	171	196	171	178	168	168	168	177	162	175
2. Ciutat Fallera	26	26	40	35	31	23	28	27	31	31
17. POBLES DEL NORD										
1. Benifaraig	3	5	6	4	5	5	1	3	5	5
2. Poble Nou	2	2	3	5	5	6	2	1	2	3
3. Carpesa	3	4	5	3	4	8	4	2	6	1
4. Cases de Bàrcena	0	0	1	0	1	1	1	0	0	1
5. Mauella	0	0	0	0	0	0	0	0	0	0
6. Massarrojos	12	8	18	10	12	14	10	9	13	16
7. Borbotó	4	4	2	2	2	0	1	3	2	3
18. POBLES DE L'OEST										
1. Benimàmet	77	62	72	47	47	47	50	70	59	42
2. Beniferri	10	2	7	3	1	5	3	6	1	5
19. POBLES DEL SUD										
1. el Forn d'Alcedo	8	3	6	5	3	7	3	5	8	8
2. el Castellar-l'Oliverar	28	28	34	28	31	36	30	38	33	27
3. Pinedo	18	12	10	7	14	10	14	13	13	19
4. el Saler	9	9	11	10	7	5	8	7	8	6
5. el Palmar	5	2	2	2	4	0	3	3	4	4
6. el Perellonet	14	6	12	9	7	8	6	4	7	7
7. la Torre	17	17	12	27	15	23	23	25	26	15
8. Faitanar	0	0	2	1	0	0	0	3	0	2

5.4 Població segons lloc de naixement. Total

5.4 Población según lugar de nacimiento. Total

	Total	València	Resta de l'Horta	Resta de la Comunitat	Resta de l'Estat	Estranger
València	794.228	430.343	21.150	62.349	149.579	130.807
1. CIUTAT VELLA						
1. la Seu	2.892	1.445	115	380	454	498
2. la Xerea	3.891	2.153	147	416	620	555
3. el Carme	6.499	3.530	221	691	954	1.103
4. el Pilar	4.407	2.122	151	485	767	882
5. el Mercat	3.442	1.764	134	423	493	628
6. Sant Francesc	5.242	3.101	246	671	676	548
2. L'EIXAMPLE						
1. Russafa	24.359	13.391	617	2.524	3.430	4.397
2. el Pla del Remei	6.788	4.440	225	750	979	394
3. Gran Via	11.693	7.520	318	1.200	1.629	1.026
3. EXTRAMURS						
1. el Botànic	6.674	3.622	217	666	947	1.222
2. la Roqueta	4.387	2.158	191	531	525	982
3. la Petxina	15.129	8.900	475	1.450	2.246	2.058
4. Arrancapins	22.811	13.146	840	2.501	3.292	3.032
4. CAMPANAR						
1. Campanar	11.805	6.444	354	1.184	2.351	1.472
2. les Tendetes	5.285	2.458	127	480	1.007	1.213
3. el Calvari	4.992	1.977	121	400	1.154	1.340
4. Sant Pau	14.725	8.053	444	1.239	3.106	1.883
5. LA SAÏDIA						
1. Marxalenes	10.776	5.210	276	985	2.171	2.134
2. Morvedre	10.492	5.473	313	976	1.699	2.031
3. Trinitat	7.885	3.769	248	884	1.559	1.425
4. Tormos	8.600	4.375	239	564	1.766	1.656
5. Sant Antoni	9.864	5.555	263	913	1.849	1.284
6. EL PLA DEL REAL						
1. Exposició	6.634	3.941	207	861	1.134	491
2. Mestalla	14.878	7.552	469	1.682	2.966	2.209
3. Jaume Roig	6.621	3.979	159	612	1.250	621
4. Ciutat Universitària	2.725	1.535	57	303	534	296
7. L'OLIVERETA						
1. Nou Moles	26.099	12.587	738	1.994	5.362	5.418
2. Soternes	4.955	2.298	198	413	1.123	923
3. Tres Forques	8.861	3.973	254	585	1.897	2.152
4. la Font Santa	3.621	1.835	85	161	651	889
5. la Llum	5.099	2.600	235	356	1.272	636
8. PATRAIX						
1. Patraix	24.847	13.560	688	2.211	4.615	3.773
2. Sant Isidre	9.916	5.959	298	665	2.055	939
3. Vara de Quart	10.336	5.592	321	815	2.577	1.031
4. Safranar	8.926	5.330	243	714	1.840	799
5. Favara	3.604	1.908	93	228	640	735
9. JESÚS						
1. la Raiosa	15.224	7.486	379	1.346	2.687	3.326
2. l'Hort de Senabre	17.221	9.300	444	1.146	3.609	2.722
3. la Creu Coberta	6.178	3.228	163	505	1.339	943
4. Sant Marcel·lí	10.058	5.224	258	651	2.481	1.444
5. Camí Real	3.714	2.167	93	234	695	525

(Continuació)

	Total	València	Resta de l'Horta	Resta de la Comunitat	Resta de l'Estat	Estranger
10. QUATRE CARRERES						
1. Mont-Olivet	19.574	10.441	360	1.380	3.082	4.311
2. en Corts	12.228	6.483	235	792	1.848	2.870
3. Malilla	22.071	12.947	497	1.445	4.370	2.812
4. la Fonteta Sant Lluís	2.924	1.831	60	118	447	468
5. na Rovella	8.130	4.357	200	466	1.791	1.316
6. la Punta	2.306	1.583	30	86	311	296
7. Ciutat de les Arts i les Ciències	5.899	3.278	152	508	1.073	888
11. POBLATS MARÍTIMS						
1. el Grau	9.529	5.466	147	454	1.549	1.913
2. el Cabanyal-el Canyamelar	20.863	13.495	319	923	2.514	3.612
3. la Malva-rosa	13.711	8.339	256	576	2.622	1.918
4. Beteró	8.105	4.999	146	483	1.489	988
5. Natzaret	6.331	3.687	69	200	1.155	1.220
12. CAMINS AL GRAU						
1. Aiora	25.471	13.695	469	1.572	4.912	4.823
2. Albors	8.760	4.476	174	719	1.767	1.624
3. la Creu del Grau	14.983	7.380	258	840	3.293	3.212
4. Camí Fondo	4.523	2.220	79	361	890	973
5. Penya-roja	11.009	6.010	302	1.000	2.024	1.673
13. ALGIRÓS						
1. l'Illa Perduda	8.874	5.273	167	622	1.846	966
2. Ciutat Jardí	12.315	6.121	229	1.299	2.736	1.930
3. l'Amistat	7.399	3.394	122	719	1.584	1.580
4. la Bega Baixa	5.807	3.214	147	648	1.190	608
5. la Carrasca	3.454	1.835	70	369	721	459
14. BENIMACLET						
1. Benimaclet	23.648	11.292	621	2.390	5.274	4.071
2. Camí de Vera	5.398	3.044	162	484	1.226	482
15. RASCANYA						
1. els Orriols	16.594	7.193	337	946	3.347	4.771
2. Torreïel	25.956	12.743	574	1.447	5.725	5.467
3. Sant Llorenç	10.094	5.981	271	906	2.035	901
16. BENICALAP						
1. Benicalap	38.920	20.084	978	2.571	8.669	6.618
2. Ciutat Fallera	5.961	2.735	134	343	1.512	1.237
17. POBLES DEL NORD						
1. Benifaraig	1.022	798	90	46	59	29
2. Poble Nou	876	512	50	32	147	135
3. Carpesa	1.245	858	78	55	172	82
4. Cases de Bàrcena	363	204	45	9	65	40
5. Mauella	56	25	15	1	9	6
6. Massarrojos	2.189	1.336	225	138	283	207
7. Borbotó	729	577	52	21	41	38
18. POBLES DE L'OEST						
1. Benimàmet	13.135	7.471	643	582	2.427	2.012
2. Beniferri	1.054	583	41	70	193	167
19. POBLES DEL SUD						
1. el Forn d'Alcedo	1.279	812	45	55	222	145
2. el Castellar-l'Oliverar	7.020	5.354	195	221	650	600
3. Pinedo	2.638	1.920	62	76	283	297
4. el Saler	1.757	1.060	62	104	262	269
5. el Palmar	756	676	2	13	20	45
6. el Perellonet	1.470	886	95	164	228	97
7. la Torre	4.895	2.528	196	260	996	915
8. Faitanar	752	487	25	40	119	81

5.4 Població segons lloc de naixement. Homes

5.4 Población según lugar de nacimiento. Varones

	Total	València	Resta de l'Horta	Resta de la Comunitat	Resta de l'Estat	Estranger
València	380.127	210.625	10.134	27.108	65.959	66.301
1. CIUTAT VELLA						
1. la Seu	1.374	680	49	187	222	236
2. la Xerea	1.840	1.022	52	181	283	302
3. el Carme	3.107	1.692	112	305	425	573
4. el Pilar	2.127	1.043	77	221	366	420
5. el Mercat	1.684	884	58	203	243	296
6. Sant Francesc	2.380	1.496	106	284	264	230
2. L'EIXAMPLE						
1. Russafa	11.343	6.273	271	1.061	1.484	2.254
2. el Pla del Remei	3.038	2.062	103	294	438	141
3. Gran Via	5.298	3.575	124	468	666	465
3. EXTRAMURS						
1. el Botànic	3.227	1.712	95	301	437	682
2. la Roqueta	2.051	985	78	225	248	515
3. la Petxina	6.856	4.191	215	595	903	952
4. Arrancapins	10.271	6.123	395	1.018	1.363	1.372
4. CAMPANAR						
1. Campanar	5.517	3.115	169	527	1.057	649
2. les Tendetes	2.447	1.232	62	187	413	553
3. el Calvari	2.403	980	61	174	480	708
4. Sant Pau	7.217	3.961	218	608	1.527	903
5. LA SAÏDIA						
1. Marxalenes	4.958	2.447	133	431	899	1.048
2. Morvedre	4.836	2.644	132	408	666	986
3. Trinitat	3.574	1.811	109	351	634	669
4. Tormos	4.146	2.163	117	234	762	870
5. Sant Antoni	4.636	2.661	120	399	835	621
6. EL PLA DEL REAL						
1. Exposició	3.043	1.894	90	346	499	214
2. Mestalla	6.955	3.596	218	745	1.271	1.125
3. Jaume Roig	3.019	1.888	80	273	534	244
4. Ciutat Universitària	1.230	718	29	131	229	123
7. L'OLIVERETA						
1. Nou Moles	12.177	6.063	346	806	2.261	2.701
2. Soternes	2.367	1.120	90	172	508	477
3. Tres Forques	4.275	1.943	118	251	784	1.179
4. la Font Santa	1.841	909	42	69	277	544
5. la Llum	2.447	1.329	122	160	557	279
8. PATRAIX						
1. Patraix	11.548	6.503	340	917	1.969	1.819
2. Sant Isidre	4.887	3.044	158	297	935	453
3. Vara de Quart	4.870	2.681	160	382	1.154	493
4. Safranar	4.276	2.656	111	288	822	399
5. Favara	1.805	928	47	95	293	442
9. JESÚS						
1. la Raiosa	7.291	3.709	178	529	1.130	1.745
2. l'Hort de Senabre	8.485	4.691	216	494	1.599	1.485
3. la Creu Coberta	3.035	1.592	66	239	616	522
4. Sant Marcel·lí	4.955	2.642	140	306	1.105	762
5. Camí Real	1.894	1.119	44	105	345	281

(Continuació)

	Total	València	Resta de l'Horta	Resta de la Comunitat	Resta de l'Estat	Estranger
10. QUATRE CARRERES						
1. Mont-Olivet	9.165	4.978	191	585	1.313	2.098
2. en Corts	5.936	3.186	122	348	806	1.474
3. Malilla	10.636	6.413	246	683	1.944	1.350
4. la Fonteta Sant Lluís	1.448	898	30	49	216	255
5. na Rovella	4.039	2.303	102	201	755	678
6. la Punta	1.146	774	16	45	154	157
7. Ciutat de les Arts i les Ciències	2.882	1.638	71	245	537	391
11. POBLATS MARÍTIMS						
1. el Grau	4.711	2.703	73	210	717	1.008
2. el Cabanyal-el Canyamelar	10.000	6.443	157	389	1.084	1.927
3. la Malva-rosa	6.731	4.197	121	264	1.142	1.007
4. Beteró	3.890	2.442	75	225	655	493
5. Natzaret	3.220	1.876	36	89	510	709
12. CAMINS AL GRAU						
1. Aiora	12.431	6.754	232	679	2.143	2.623
2. Albors	4.107	2.159	87	326	749	786
3. la Creu del Grau	7.397	3.776	135	351	1.430	1.705
4. Camí Fondo	2.158	1.054	43	174	376	511
5. Penya-roja	5.516	3.042	165	475	990	844
13. ALGIRÓS						
1. l'Illa Perduda	4.213	2.613	86	269	767	478
2. Ciutat Jardí	5.843	3.018	94	574	1.222	935
3. l'Amistat	3.610	1.677	62	305	705	861
4. la Bega Baixa	2.734	1.548	73	289	541	283
5. la Carrasca	1.639	919	28	166	319	207
14. BENIMACLET						
1. Benimaclet	11.000	5.449	294	1.019	2.277	1.961
2. Camí de Vera	2.580	1.504	81	233	531	231
15. RASCANYA						
1. els Orriols	8.405	3.623	166	406	1.477	2.733
2. Torreïel	12.693	6.355	286	636	2.588	2.828
3. Sant Llorenç	4.916	2.959	139	433	959	426
16. BENICALAP						
1. Benicalap	19.047	10.076	476	1.153	4.004	3.338
2. Ciutat Fallera	2.945	1.415	75	148	675	632
17. POBLES DEL NORD						
1. Benifaraig	491	387	42	19	28	15
2. Poble Nou	434	262	19	15	67	71
3. Carpesa	605	419	35	33	73	45
4. Cases de Bàrcena	184	110	20	3	29	22
5. Mauella	31	15	9	0	3	4
6. Massarrojos	1.036	632	117	66	123	98
7. Borbotó	355	292	19	9	22	13
18. POBLES DE L'OEST						
1. Benimàmet	6.408	3.737	311	265	1.095	1.000
2. Beniferri	519	293	20	37	92	77
19. POBLES DEL SUD						
1. el Forn d'Alcedo	646	428	24	26	99	69
2. el Castellar-l'Oliverar	3.468	2.671	80	88	308	321
3. Pinedo	1.295	935	24	39	139	158
4. el Saler	932	582	36	52	126	136
5. el Palmar	368	322	1	7	14	24
6. el Perellonet	740	445	58	81	113	43
7. la Torre	2.443	1.264	91	108	474	506
8. Faitanar	404	262	15	24	65	38

5.4 Població segons lloc de naixement. Dones

5.4 Población según lugar de nacimiento. Mujeres

	Total	València	Resta de l'Horta	Resta de la Comunitat	Resta de l'Estat	Estranger
València	414.101	219.718	11.016	35.241	83.620	64.506
1. CIUTAT VELLA						
1. la Seu	1.518	765	66	193	232	262
2. la Xerea	2.051	1.131	95	235	337	253
3. el Carme	3.392	1.838	109	386	529	530
4. el Pilar	2.280	1.079	74	264	401	462
5. el Mercat	1.758	880	76	220	250	332
6. Sant Francesc	2.862	1.605	140	387	412	318
2. L'EIXAMPLE						
1. Russafa	13.016	7.118	346	1.463	1.946	2.143
2. el Pla del Remei	3.750	2.378	122	456	541	253
3. Gran Via	6.395	3.945	194	732	963	561
3. EXTRAMURS						
1. el Botànic	3.447	1.910	122	365	510	540
2. la Roqueta	2.336	1.173	113	306	277	467
3. la Petxina	8.273	4.709	260	855	1.343	1.106
4. Arrancapins	12.540	7.023	445	1.483	1.929	1.660
4. CAMPANAR						
1. Campanar	6.288	3.329	185	657	1.294	823
2. les Tendetes	2.838	1.226	65	293	594	660
3. el Calvari	2.589	997	60	226	674	632
4. Sant Pau	7.508	4.092	226	631	1.579	980
5. LA SAÏDIA						
1. Marxalenes	5.818	2.763	143	554	1.272	1.086
2. Morvedre	5.656	2.829	181	568	1.033	1.045
3. Trinitat	4.311	1.958	139	533	925	756
4. Tormos	4.454	2.212	122	330	1.004	786
5. Sant Antoni	5.228	2.894	143	514	1.014	663
6. EL PLA DEL REAL						
1. Exposició	3.591	2.047	117	515	635	277
2. Mestalla	7.923	3.956	251	937	1.695	1.084
3. Jaume Roig	3.602	2.091	79	339	716	377
4. Ciutat Universitària	1.495	817	28	172	305	173
7. L'OLIVERETA						
1. Nou Moles	13.922	6.524	392	1.188	3.101	2.717
2. Soternes	2.588	1.178	108	241	615	446
3. Tres Forques	4.586	2.030	136	334	1.113	973
4. la Font Santa	1.780	926	43	92	374	345
5. la Llum	2.652	1.271	113	196	715	357
8. PATRAIX						
1. Patraix	13.299	7.057	348	1.294	2.646	1.954
2. Sant Isidre	5.029	2.915	140	368	1.120	486
3. Vara de Quart	5.466	2.911	161	433	1.423	538
4. Safranar	4.650	2.674	132	426	1.018	400
5. Favara	1.799	980	46	133	347	293
9. JESÚS						
1. la Raiosa	7.933	3.777	201	817	1.557	1.581
2. l'Hort de Senabre	8.736	4.609	228	652	2.010	1.237
3. la Creu Coberta	3.143	1.636	97	266	723	421
4. Sant Marcel·lí	5.103	2.582	118	345	1.376	682
5. Camí Real	1.820	1.048	49	129	350	244

(Continuació)

	Total	València	Resta de l'Horta	Resta de la Comunitat	Resta de l'Estat	Estranger
10. QUATRE CARRERES						
1. Mont-Olivet	10.409	5.463	169	795	1.769	2.213
2. en Corts	6.292	3.297	113	444	1.042	1.396
3. Malilla	11.435	6.534	251	762	2.426	1.462
4. la Fonteta Sant Lluís	1.476	933	30	69	231	213
5. na Rovella	4.091	2.054	98	265	1.036	638
6. la Punta	1.160	809	14	41	157	139
7. Ciutat de les Arts i les Ciències	3.017	1.640	81	263	536	497
11. POBLATS MARÍTIMS						
1. el Grau	4.818	2.763	74	244	832	905
2. el Cabanyal-el Canyamelar	10.863	7.052	162	534	1.430	1.685
3. la Malva-rosa	6.980	4.142	135	312	1.480	911
4. Beteró	4.215	2.557	71	258	834	495
5. Natzaret	3.111	1.811	33	111	645	511
12. CAMINS AL GRAU						
1. Aiora	13.040	6.941	237	893	2.769	2.200
2. Albors	4.653	2.317	87	393	1.018	838
3. la Creu del Grau	7.586	3.604	123	489	1.863	1.507
4. Camí Fondo	2.365	1.166	36	187	514	462
5. Penya-roja	5.493	2.968	137	525	1.034	829
13. ALGIRÓS						
1. l'Illa Perduda	4.661	2.660	81	353	1.079	488
2. Ciutat Jardí	6.472	3.103	135	725	1.514	995
3. l'Amistat	3.789	1.717	60	414	879	719
4. la Bega Baixa	3.073	1.666	74	359	649	325
5. la Carrasca	1.815	916	42	203	402	252
14. BENIMACLET						
1. Benimaclet	12.648	5.843	327	1.371	2.997	2.110
2. Camí de Vera	2.818	1.540	81	251	695	251
15. RASCANYA						
1. els Orriols	8.189	3.570	171	540	1.870	2.038
2. Torreïel	13.263	6.388	288	811	3.137	2.639
3. Sant Llorenç	5.178	3.022	132	473	1.076	475
16. BENICALAP						
1. Benicalap	19.873	10.008	502	1.418	4.665	3.280
2. Ciutat Fallera	3.016	1.320	59	195	837	605
17. POBLES DEL NORD						
1. Benifaraig	531	411	48	27	31	14
2. Poble Nou	442	250	31	17	80	64
3. Carpesa	640	439	43	22	99	37
4. Cases de Bàrcena	179	94	25	6	36	18
5. Mauella	25	10	6	1	6	2
6. Massarrojos	1.153	704	108	72	160	109
7. Borbotó	374	285	33	12	19	25
18. POBLES DE L'OEST						
1. Benimàmet	6.727	3.734	332	317	1.332	1.012
2. Beniferri	535	290	21	33	101	90
19. POBLES DEL SUD						
1. el Forn d'Alcedo	633	384	21	29	123	76
2. el Castellar-l'Oliverar	3.552	2.683	115	133	342	279
3. Pinedo	1.343	985	38	37	144	139
4. el Saler	825	478	26	52	136	133
5. el Palmar	388	354	1	6	6	21
6. el Perellonet	730	441	37	83	115	54
7. la Torre	2.452	1.264	105	152	522	409
8. Faitanar	348	225	10	16	54	43

5.5 Població nascuda a la resta de la Comunitat per comarques principals.

5.5 Población nacida en el resto de la Comunidad por comarcas principales.

	Total	la Ribera Alta	la Plana de Utiel - Requena	los Serranos	la Safor	la Costera	el Camp de Túria	el Alto Palancia	la Ribera Baixa	l'Alacantí	la Plana Alta	Resta de la Comunitat
València	62.349	7.619	6.344	4.236	4.129	3.255	3.226	2.908	2.876	2.776	2.692	22.288
1. CIUTAT VELLA												
1. la Seu	380	53	14	14	47	15	15	7	27	14	27	147
2. la Xerea	416	53	19	5	39	27	27	16	25	20	34	151
3. el Carme	691	91	33	24	62	37	42	28	33	33	32	276
4. el Pilar	485	76	26	19	50	24	23	18	30	17	30	172
5. el Mercat	423	61	19	16	42	15	19	9	32	21	27	162
6. Sant Francesc	671	136	27	14	56	36	38	9	43	27	33	252
2. L'EIXAMPLE												
1. Russafa	2.524	385	209	64	171	172	93	82	129	127	159	933
2. el Pla del Remei	750	123	25	14	69	52	31	12	48	34	39	303
3. Gran Via	1.200	193	67	14	87	66	46	32	83	52	61	499
3. EXTRAMURS												
1. el Botànic	666	89	49	44	62	20	46	20	41	41	25	229
2. la Roqueta	531	89	37	20	34	41	33	18	26	20	16	197
3. la Petxina	1.450	170	98	77	144	71	85	54	64	57	71	559
4. Arrancapins	2.501	440	153	68	199	174	126	61	179	109	98	894
4. CAMPANAR												
1. Campanar	1.184	120	98	147	70	50	89	47	39	42	50	432
2. les Tendetes	480	52	40	63	24	22	37	26	12	13	12	179
3. el Calvari	400	33	61	73	11	15	21	18	10	17	14	127
4. Sant Pau	1.239	129	107	106	117	48	96	35	46	78	58	419
5. LA SAÏDIA												
1. Marxalenes	985	98	97	188	47	29	76	49	34	43	22	302
2. Morvedre	976	93	77	108	52	25	89	56	36	38	33	369
3. Trinitat	884	92	75	47	65	43	54	59	28	39	33	349
4. Tormos	564	53	46	85	23	20	43	52	19	24	18	181
5. Sant Antoni	913	89	85	87	56	45	48	58	31	30	30	354
6. EL PLA DEL REAL												
1. Exposició	861	128	30	27	124	37	33	20	42	46	62	312
2. Mestalla	1.682	226	101	59	156	89	62	72	81	95	90	651
3. Jaume Roig	612	78	27	15	90	27	20	17	25	30	54	229
4. Ciutat Universitària	303	45	26	4	21	12	9	11	16	20	15	124
7. L'OLIVERETA												
1. Nou Moles	1.994	222	299	174	100	83	105	91	77	65	55	723
2. Soternes	413	41	94	27	20	14	27	14	18	13	9	136
3. Tres Forques	585	56	136	33	22	35	25	14	18	15	13	218
4. la Font Santa	161	19	25	8	5	7	13	4	8	8	4	60
5. la Llum	356	26	98	21	20	12	17	5	14	7	12	124
8. PATRAIX												
1. Patraix	2.211	317	263	129	140	135	99	83	80	105	69	791
2. Sant Isidre	665	63	104	41	21	38	34	30	32	42	30	230
3. Vara de Quart	815	103	161	62	32	36	25	39	24	31	28	274
4. Safranar	714	75	126	46	31	37	30	27	23	23	27	269
5. Favara	228	41	35	9	12	15	10	5	6	11	10	74
9. JESÚS												
1. la Raiosa	1.346	208	159	62	69	120	53	56	64	51	50	454
2. l'Hort de Senabre	1.146	131	195	83	36	72	39	47	52	45	33	413
3. la Creu Coberta	505	59	63	26	21	54	19	19	34	12	16	182
4. Sant Marcel·lí	651	65	99	33	27	61	36	23	31	26	16	234
5. Camí Real	234	37	40	15	12	7	8	9	10	6	5	85

(Continuació)

	Total	la Ribera Alta	la Plana de Utiel - Requena	los Serranos	la Safor	la Costera	el Camp de Túria	el Alto Palancia	la Ribera Baixa	l'Alacantí	la Plana Alta	Resta de la Comunitat
10. QUATRE CARRERES												
1. Mont-Olivet	1.380	187	119	41	90	84	61	61	66	58	59	554
2. en Corts	792	128	79	32	52	54	34	37	47	36	31	262
3. Malilla	1.445	199	186	74	59	126	58	88	71	67	34	483
4. Fonteta de Sant Lluís	118	10	28	8	7	5	7	7	4	2	2	38
5. na Rovella	466	62	52	28	23	39	22	22	37	20	24	137
6. la Punta	86	6	5	8	9	3	8	3	6	5	2	31
7. Ciutat Arts i Ciències	508	84	26	11	46	46	16	19	38	30	22	170
11. POBLATS MARÍTIMS												
1. el Grau	454	48	39	14	20	25	27	30	23	28	35	165
2. Cabanyal-Canyamelar	923	118	46	54	72	40	81	62	53	37	45	315
3. la Malva-rosa	576	65	54	39	26	27	49	26	24	40	24	202
4. Beteró	483	64	48	23	34	20	21	21	23	28	24	177
5. Natzaret	200	26	18	8	7	7	14	6	7	14	11	82
12. CAMINS AL GRAU												
1. Aiora	1.572	168	193	85	97	62	74	116	70	57	85	565
2. Albors	719	84	64	42	45	47	37	54	26	35	19	266
3. la Creu del Grau	840	82	94	46	66	53	24	31	37	45	32	330
4. Camí Fondo	361	43	44	16	30	25	12	16	27	22	17	109
5. Penya-roja	1.000	176	55	33	91	41	31	49	55	84	53	332
13. ALGIRÓS												
1. l'Illa Perduda	622	69	62	32	47	28	36	50	22	19	30	227
2. Ciutat Jardí	1.299	173	145	39	90	53	40	56	51	61	63	528
3. l'Amistat	719	70	80	37	70	48	28	43	17	25	28	273
4. la Bega Baixa	648	86	46	23	47	29	17	36	25	32	41	266
5. la Carrasca	369	31	30	8	41	10	14	23	11	28	27	146
14. BENIMACLET												
1. Benimaclet	2.390	234	226	135	160	136	105	159	74	110	145	906
2. Camí de Vera	484	36	44	29	34	20	26	50	15	17	20	193
15. RASCANYA												
1. Orriols	946	65	184	106	42	19	55	82	37	41	32	283
2. Torrefiel	1.447	105	207	193	55	54	90	141	34	51	52	465
3. Sant Llorenç	906	71	78	50	90	49	39	40	32	57	66	334
16. BENICALAP												
1. Benicalap	2.571	201	296	582	91	68	206	153	102	89	82	701
2. Ciutat Fallera	343	36	53	78	8	25	14	9	5	10	11	94
17. POBLES DEL NORD												
1. Benifaraig	46	4	7	5	0	1	5	1	3	2	0	18
2. Poble Nou	32	4	3	9	0	0	4	2	0	0	0	10
3. Carpesa	55	9	7	7	3	3	10	4	0	3	2	7
4. Cases Bàrcena	9	2	0	1	2	0	0	0	0	0	0	4
5. Mauella	1	0	0	0	0	0	0	0	0	0	0	1
6. Massarrojos	138	12	4	6	17	4	13	2	5	8	12	55
7. Borbotó	21	2	3	2	1	0	4	1	2	1	0	5
18. POBLES DE L'OEST												
1. Benimàmet	582	46	92	113	19	15	51	17	25	21	17	166
2. Beniferri	70	9	8	6	4	2	2	4	3	1	2	29
19. POBLES DEL SUD												
1. el Forn d'Alcedo	55	7	1	1	3	2	2	6	3	4	5	21
2. el Castellar-l'Oliverar	221	40	10	13	16	8	11	12	20	11	3	77
3. Pinedo	76	11	5	3	4	1	7	6	7	9	1	22
4. el Saler	104	14	17	1	5	9	7	2	11	5	3	30
5. el Palmar	13	1	0	1	0	0	0	1	9	0	0	1
6. el Perellonet	164	32	10	6	4	12	7	1	68	4	2	18
7. la Torre	260	34	32	17	12	16	15	7	9	10	7	101
8. Faitanar	40	7	1	0	4	1	1	0	2	2	2	20

5.6 Població nascuda a la resta de l'Estat per comunitats principals

5.6 Población nacida en el resto del Estado por comunidades principales

	Total	Castella - la Manxa	Andalusia	Madrid	Aragó	Castella i Lleó	Cata- lunya	Múrcia	Extrema- dura	Resta de l'Estat
València	149.579	51.268	26.638	13.025	12.804	10.762	8.541	5.719	5.321	15.501
1. CIUTAT VELLA										
1. la Seu	454	84	70	59	31	41	45	39	9	76
2. la Xerea	620	111	85	97	52	47	59	36	19	114
3. el Carme	954	230	144	110	92	66	82	47	21	162
4. el Pilar	767	163	135	90	59	79	64	35	21	121
5. el Mercat	493	104	83	70	36	38	41	34	11	76
6. Sant Francesc	676	113	84	111	68	57	57	44	12	130
2. L'EIXAMPLE										
1. Russafa	3.430	740	497	467	299	310	311	174	86	546
2. el Pla del Remei	979	174	118	166	88	69	95	66	18	185
3. Gran Via	1.629	253	214	232	187	154	151	104	37	297
3. EXTRAMURS										
1. el Botànic	947	213	128	106	79	80	97	42	25	177
2. la Roqueta	525	115	78	64	41	44	53	31	17	82
3. la Petxina	2.246	470	295	313	265	206	198	105	48	346
4. Arrancapins	3.292	824	442	403	308	352	266	167	79	451
4. CAMPANAR										
1. Campanar	2.351	752	335	208	242	226	146	108	84	250
2. les Tendetes	1.007	336	167	96	108	89	59	27	21	104
3. el Calvari	1.154	523	205	69	105	48	43	35	49	77
4. Sant Pau	3.106	818	424	458	264	323	223	116	77	403
5. LA SAÏDIA										
1. Marxalenes	2.171	944	338	131	249	154	90	63	48	154
2. Morvedre	1.699	523	269	144	174	153	115	66	37	218
3. Trinitat	1.559	479	199	136	214	134	110	80	43	164
4. Tormos	1.766	718	315	123	176	93	95	51	61	134
5. Sant Antoni	1.849	596	275	162	196	145	147	89	66	173
6. EL PLA DEL REAL										
1. Exposició	1.134	208	133	193	100	135	88	64	29	184
2. Mestalla	2.966	650	420	422	312	274	191	156	82	459
3. Jaume Roig	1.250	179	145	247	127	127	111	57	25	232
4. Ciutat Universitària	534	87	58	93	55	49	63	20	7	102
7. L'OLIVERETA										
1. Nou Moles	5.362	2.302	778	378	496	362	277	191	170	408
2. Soternes	1.123	524	152	66	97	90	60	32	30	72
3. Tres Forques	1.897	730	411	132	150	109	79	66	67	153
4. la Font Santa	651	233	178	44	48	30	26	34	13	45
5. la Llum	1.272	644	186	69	83	67	51	45	29	98
8. PATRAIX										
1. Patraix	4.615	1.601	737	403	412	387	290	196	154	435
2. Sant Isidre	2.055	857	429	136	118	108	115	67	73	152
3. Vara de Quart	2.577	1.055	473	175	192	191	105	92	94	200
4. Safranar	1.840	716	297	127	165	141	100	57	65	172
5. Favara	640	266	86	45	45	44	33	31	28	62
9. JESÚS										
1. la Raiosa	2.687	922	430	194	272	211	155	140	68	295
2. l'Hort de Senabre	3.609	1.593	634	203	244	244	174	107	132	278
3. la Creu Coberta	1.339	572	250	87	82	87	71	39	46	105
4. Sant Marcel·lí	2.481	1.208	493	99	124	141	111	80	79	146
5. Camí Real	695	268	143	60	49	42	34	18	27	54

(Continuació)

	Total	Castella - la Manxa	Andalusia	Madrid	Aragó	Castella i Lleó	Cata- lunya	Múrcia	Extrema- dura	Resta de l'Estat
10. QUATRE CARRERES										
1. Mont-Olivet	3.082	908	534	295	334	223	222	126	109	331
2. en Corts	1.848	542	338	151	187	139	136	104	62	189
3. Malilla	4.370	1.518	851	306	429	350	224	144	153	395
4. Fonteta de Sant Lluís	447	171	116	19	19	20	23	17	27	35
5. na Rovella	1.791	595	504	115	79	112	62	59	99	166
6. la Punta	311	77	124	14	15	9	12	5	11	44
7. Ciutat Arts i Ciències	1.073	207	134	177	82	115	96	57	33	172
11. POBLATS MARÍTIMS										
1. el Grau	1.549	408	366	139	99	102	79	53	52	251
2. Cabanyal-Canyamelar	2.514	645	572	266	151	151	159	98	113	359
3. la Malva-rosa	2.622	922	673	210	115	147	88	69	166	232
4. Beteró	1.489	475	341	142	107	93	80	44	47	160
5. Natzaret	1.155	316	452	63	41	34	58	36	42	113
12. CAMINS AL GRAU										
1. Aiora	4.912	1.659	1.002	346	443	332	237	169	219	505
2. Albors	1.767	484	306	170	204	152	109	62	65	215
3. la Creu del Grau	3.293	1.237	699	229	212	198	138	108	152	320
4. Camí Fondo	890	236	168	77	108	75	43	49	28	106
5. Penya-roja	2.024	375	264	346	185	196	165	104	52	337
13. ALGIRÓS										
1. l'Illa Perduda	1.846	681	348	132	167	122	73	65	81	177
2. Ciutat Jardí	2.736	809	463	238	270	234	143	107	143	329
3. l'Amistat	1.584	525	264	129	175	124	81	78	53	155
4. la Bega Baixa	1.190	286	165	128	130	125	85	61	40	170
5. la Carrasca	721	147	98	91	88	67	54	47	20	109
14. BENIMACLET										
1. Benimaclet	5.274	1.872	780	449	601	398	282	195	186	511
2. Camí de Vera	1.226	474	190	77	140	77	49	54	60	105
15. RASCANYA										
1. Orriols	3.347	1.466	609	200	270	168	141	92	197	204
2. Torrefiel	5.725	2.656	1.150	268	445	324	195	127	225	335
3. Sant Llorenç	2.035	644	271	258	202	150	105	88	80	237
16. BENICALAP										
1. Benicalap	8.669	4.076	1.673	503	582	384	368	240	302	541
2. Ciutat Fallera	1.512	756	350	69	78	53	58	35	42	71
17. POBLES DEL NORD										
1. Benifaraig	59	17	9	5	4	4	7	4	0	9
2. Poble Nou	147	51	34	9	10	7	7	5	8	16
3. Carpesa	172	73	48	9	12	3	11	2	3	11
4. Cases Bàrcena	65	35	12	5	2	4	2	0	2	3
5. Mauella	9	3	4	1	0	0	0	0	0	1
6. Massarrojos	283	57	42	46	22	15	31	8	15	47
7. Borbotó	41	15	10	2	4	3	1	1	3	2
18. POBLES DE L'OEST										
1. Benimàmet	2.427	996	623	118	102	113	102	53	174	146
2. Beniferri	193	52	48	25	19	13	12	3	5	16
19. POBLES DEL SUD										
1. el Forn d'Alcedo	222	80	53	9	20	9	7	13	11	20
2. el Castellar-l'Oliverar	650	188	192	31	27	29	35	14	53	81
3. Pinedo	283	90	76	19	14	27	9	5	17	26
4. el Saler	262	59	34	49	18	22	24	6	6	44
5. el Palmar	20	4	9	4	0	2	0	1	0	0
6. el Perellonet	228	57	49	33	13	16	12	17	8	23
7. la Torre	996	392	235	48	64	65	30	39	47	76
8. Faitanar	119	34	22	17	11	9	5	4	3	14

5.7 Població nascuda a la resta de l'Estat per províncies principals

5.7 Población nacida en el resto del Estado por provincias principales

	Total	Conca	Albacete	Madrid	Terol	Ciudad Real	Jaén	Barce-lona	Múrcia	Còrdova	Resta de l'Estat
València	149.579	21.728	17.235	13.025	8.962	8.792	8.611	6.345	5.719	4.973	54.189
1. CIUTAT VELLA											
1. la Seu	454	33	29	59	14	12	20	30	39	8	210
2. la Xerea	620	33	51	97	31	17	12	43	36	11	289
3. el Carme	954	94	80	110	62	36	36	66	47	13	410
4. el Pilar	767	55	55	90	23	30	30	53	35	24	372
5. el Mercat	493	47	27	70	23	20	16	28	34	12	216
6. Sant Francesc	676	31	48	111	39	17	19	40	44	11	316
2. L'EIXAMPLE											
1. Russafa	3.430	268	300	467	177	109	109	230	174	88	1.508
2. el Pla del Remei	979	63	62	166	33	25	13	62	66	12	477
3. Gran Via	1.629	87	110	232	95	30	42	105	104	24	800
3. EXTRAMURS											
1. el Botànic	947	77	78	106	43	36	32	78	42	15	440
2. la Roqueta	525	50	48	64	24	8	14	39	31	14	233
3. la Petxina	2.246	187	159	313	146	67	86	143	105	41	999
4. Arrancapins	3.292	330	304	403	187	108	104	193	167	73	1.423
4. CAMPANAR											
1. Campanar	2.351	347	232	208	184	118	120	117	108	58	859
2. les Tendetes	1.007	135	127	96	81	42	61	42	27	29	367
3. el Calvari	1.154	236	185	69	77	81	60	33	35	33	345
4. Sant Pau	3.106	391	240	458	145	120	123	160	116	52	1.301
5. LA SAÏDIA											
1. Marxalenes	2.171	400	324	131	196	162	142	63	63	49	641
2. Morvedre	1.699	222	180	144	125	68	85	91	66	49	669
3. Trinitat	1.559	216	170	136	160	48	69	75	80	29	576
4. Tormos	1.766	369	226	123	155	85	160	80	51	39	478
5. Sant Antoni	1.849	249	205	162	149	91	92	106	89	43	663
6. EL PLA DEL REAL											
1. Exposició	1.134	57	99	193	42	30	20	69	64	23	537
2. Mestalla	2.966	247	225	422	191	97	104	139	156	59	1.326
3. Jaume Roig	1.250	55	76	247	63	22	27	88	57	15	600
4. Ciutat Universitària	534	32	33	93	34	15	13	47	20	13	234
7. L'OLIVERETA											
1. Nou Moles	5.362	1.156	758	378	371	260	248	209	191	156	1.635
2. Soternes	1.123	267	169	66	76	55	45	40	32	31	342
3. Tres Forques	1.897	343	227	132	97	112	144	58	66	63	655
4. la Font Santa	651	98	81	44	39	40	81	19	34	31	184
5. la Llum	1.272	377	188	69	69	55	59	37	45	34	339
8. PATRAIX											
1. Patraix	4.615	745	555	403	300	207	241	215	196	119	1.634
2. Sant Isidre	2.055	435	246	136	92	132	163	92	67	73	619
3. Vara de Quart	2.577	549	309	175	143	145	163	85	92	95	821
4. Safranar	1.840	344	232	127	127	103	97	75	57	61	617
5. Favara	640	112	90	45	34	50	26	31	31	14	207
9. JESÚS											
1. la Raiosa	2.687	339	390	194	172	137	132	110	140	85	988
2. l'Hort de Senabre	3.609	590	578	203	193	336	239	133	107	135	1.095
3. la Creu Coberta	1.339	205	214	87	56	124	74	53	39	43	444
4. Sant Marcel·lí	2.481	468	415	99	99	261	187	81	80	100	691
5. Camí Real	695	110	89	60	31	50	36	31	18	33	237

(Continuació)

	Total	Conca Albacete	Madrid	Terol	Ciudad Real	Jaén	Barce-lona	Múrcia	Còrdova	Resta de l'Estat	
10. QUATRE CARRERES											
1. Mont-Olivet	3.082	325	368	295	237	144	148	178	126	105	1.156
2. en Corts	1.848	206	212	151	137	85	92	103	104	70	688
3. Malilla	4.370	529	608	306	322	268	260	155	144	183	1.595
4. Fonteta de Sant Lluís	447	80	58	19	10	25	32	17	17	33	156
5. na Rovella	1.791	201	222	115	47	132	136	52	59	105	722
6. la Punta	311	27	30	14	7	16	58	9	5	23	122
7. Ciutat Arts i Ciències	1.073	75	86	177	46	31	38	64	57	17	482
11. POBLATS MARÍTIMS											
1. el Grau	1.549	152	135	139	63	97	107	61	53	81	661
2. Cabanyal-Canyamelar	2.514	227	208	266	103	154	155	118	98	110	1.075
3. la Malva-rosa	2.622	257	247	210	77	354	162	67	69	241	938
4. Beteró	1.489	184	154	142	68	103	95	62	44	76	561
5. Natzaret	1.155	136	89	63	28	75	206	45	36	94	383
12. CAMINS AL GRAU											
1. Aiora	4.912	635	523	346	325	389	331	162	169	215	1.817
2. Albors	1.767	182	182	170	144	77	95	80	62	49	726
3. la Creu del Grau	3.293	448	420	229	147	281	170	103	108	221	1.166
4. Camí Fondo	890	100	80	77	67	31	36	26	49	48	376
5. Penya-roja	2.024	121	151	346	114	67	65	121	104	29	906
13. ALGIRÓS											
1. l'Illa Perduda	1.846	249	210	132	116	184	130	47	65	73	640
2. Ciutat Jardí	2.736	326	296	238	193	134	152	102	107	77	1.111
3. l'Amistat	1.584	209	195	129	129	71	63	57	78	67	586
4. la Bega Baixa	1.190	96	112	128	91	50	49	52	61	25	526
5. la Carrasca	721	60	47	91	53	31	30	46	47	16	300
14. BENIMACLET											
1. Benimaclet	5.274	862	572	449	456	271	277	203	195	114	1.875
2. Camí de Vera	1.226	216	130	77	107	85	75	38	54	19	425
15. RASCANYA											
1. Orriols	3.347	732	473	200	229	162	227	103	92	114	1.015
2. Torrefiel	5.725	1.260	847	268	361	409	476	148	127	207	1.622
3. Sant Llorenç	2.035	350	180	258	141	58	96	77	88	36	751
16. BENICALAP											
1. Benicalap	8.669	1.840	1.203	503	459	819	657	292	240	269	2.387
2. Ciutat Fallera	1.512	328	216	69	60	176	134	43	35	63	388
17. POBLES DEL NORD											
1. Benifaraig	59	6	8	5	3	3	2	7	4	0	21
2. Poble Nou	147	21	18	9	7	10	11	4	5	4	58
3. Carpesa	172	30	22	9	7	16	25	10	2	6	45
4. Cases Bàrcena	65	16	6	5	2	12	9	1	0	1	13
5. Mauella	9	1	0	1	0	2	0	0	0	3	2
6. Massarrojos	283	27	18	46	15	8	10	28	8	8	115
7. Borbotó	41	7	7	2	4	1	4	1	1	3	11
18. POBLES DE L'OEST											
1. Benimàmet	2.427	422	353	118	72	184	252	83	53	99	791
2. Beniferri	193	24	18	25	11	7	13	7	3	8	77
19. POBLES DEL SUD											
1. el Forn d'Alcedo	222	16	42	9	18	16	18	4	13	16	70
2. el Castellar-l'Oliverar	650	64	53	31	24	61	44	27	14	47	285
3. Pinedo	283	31	33	19	9	11	26	7	5	11	131
4. el Saler	262	17	24	49	8	9	7	16	6	7	119
5. el Palmar	20	1	1	4	0	2	4	0	1	0	7
6. el Perellonet	228	21	20	33	8	14	16	8	17	7	84
7. la Torre	996	150	134	48	37	87	68	17	39	58	358
8. Faitanar	119	12	10	17	2	9	6	5	4	5	49

5.8 Població nascuda a l'estranger segons el continent de naixement

5.8 Población nacida en el extranjero según el continente de nacimiento

	Total	Europa	Àfrica	Amèrica del Nord	Amèrica Central	Amèrica del Sud	Àsia	Oceania
València	130.807	37.143	14.725	1.789	5.991	56.349	14.615	195
1. CIUTAT VELLA								
1. la Seu	498	240	39	35	17	134	22	11
2. la Xerea	555	209	121	28	18	139	32	8
3. el Carme	1.103	490	136	39	58	310	61	9
4. el Pilar	882	376	87	28	45	283	59	4
5. el Mercat	628	274	60	27	32	177	55	3
6. Sant Francesc	548	242	34	22	40	170	38	2
2. L'EIXAMPLE								
1. Russafa	4.397	1.299	538	89	220	1.825	418	8
2. el Pla del Remei	394	166	42	21	23	106	31	5
3. Gran Via	1.026	434	65	55	50	341	74	7
3. EXTRAMURS								
1. el Botànic	1.222	460	174	26	74	431	54	3
2. la Roqueta	982	182	40	17	50	363	330	0
3. la Petxina	2.058	530	148	49	120	1.065	144	2
4. Arrancapins	3.032	825	176	62	119	1.563	281	6
4. CAMPANAR								
1. Campanar	1.472	437	120	22	88	654	150	1
2. les Tendetes	1.213	430	101	10	51	583	38	0
3. el Calvari	1.340	261	282	2	90	565	140	0
4. Sant Pau	1.883	598	136	44	84	775	243	3
5. LA SAÏDIA								
1. Marxalenes	2.134	555	207	13	126	1.094	137	2
2. Morvedre	2.031	524	205	26	110	1.075	88	3
3. Trinitat	1.425	437	111	31	88	620	136	2
4. Tormos	1.656	412	206	9	69	829	130	1
5. Sant Antoni	1.284	353	110	12	59	652	98	0
6. EL PLA DEL REAL								
1. Exposició	491	198	34	19	24	171	45	0
2. Mestalla	2.209	722	173	73	90	876	272	3
3. Jaume Roig	621	244	48	31	31	229	37	1
4. Ciutat Universitària	296	119	23	12	16	91	35	0
7. L'OLIVERETA								
1. Nou Moles	5.418	1.028	533	39	213	2.939	665	1
2. Soternes	923	298	98	6	59	357	104	1
3. Tres Forques	2.152	504	337	9	73	917	310	2
4. la Font Santa	889	236	144	4	25	236	244	0
5. la Llum	636	140	98	11	28	279	79	1
8. PATRAIX								
1. Patraix	3.773	1.049	369	45	187	1.719	402	2
2. Sant Isidre	939	250	107	11	54	458	59	0
3. Vara de Quart	1.031	298	119	9	40	454	111	0
4. Safranar	799	212	103	7	48	313	116	0
5. Favara	735	159	79	5	31	297	164	0
9. JESÚS								
1. la Raiosa	3.326	637	356	25	210	1.595	502	1
2. l'Hort de Senabre	2.722	626	419	10	122	1.073	472	0
3. la Creu Coberta	943	216	148	5	95	371	108	0
4. Sant Marcel·lí	1.444	390	196	3	55	587	213	0
5. Camí Real	525	187	77	8	27	202	24	0

(Continuació)

	Total	Europa	Àfrica	Amèrica del Nord	Amèrica Central	Amèrica del Sud	Àsia	Oceania
10. QUATRE CARRERES								
1. Mont-Olivet	4.311	958	326	29	278	2.309	401	10
2. en Corts	2.870	524	310	20	147	1.350	519	0
3. Malilla	2.812	703	343	26	143	1.355	242	0
4. Fonteta de Sant Lluís	468	122	93	0	42	195	16	0
5. na Rovella	1.316	273	263	7	46	588	139	0
6. la Punta	296	161	45	2	2	83	3	0
7. Ciutat Arts i Ciències	888	302	41	13	31	411	88	2
11. POBLATS MARÍTIMS								
1. el Grau	1.913	708	251	13	92	607	239	3
2. Cabanyal-Canyamelar	3.612	1.737	291	48	139	1.089	301	7
3. la Malva-rosa	1.918	874	232	25	58	572	157	0
4. Beteró	988	323	71	22	58	400	113	1
5. Natzaret	1.220	551	261	6	30	297	75	0
12. CAMINS AL GRAU								
1. Aiora	4.823	1.328	463	41	172	1.885	930	4
2. Albors	1.624	416	119	27	88	821	153	0
3. la Creu del Grau	3.212	867	323	25	71	1.205	718	3
4. Camí Fondo	973	253	95	16	44	438	127	0
5. Penya-roja	1.673	662	60	91	62	600	144	54
13. ALGIRÓS								
1. l'Illa Perduda	966	305	77	17	37	379	150	1
2. Ciutat Jardí	1.930	575	191	31	101	793	237	2
3. l'Amistat	1.580	389	118	14	70	666	323	0
4. la Bega Baixa	608	235	57	30	26	215	44	1
5. la Carrasca	459	145	67	13	29	161	44	0
14. BENIMACLET								
1. Benimaclet	4.071	1.107	444	64	274	1.799	379	4
2. Camí de Vera	482	179	32	14	20	200	36	1
15. RASCANYA								
1. Orriols	4.771	828	907	18	124	2.331	562	1
2. Torrefiel	5.467	1.120	788	25	231	2.907	396	0
3. Sant Llorenç	901	330	75	24	45	314	108	5
16. BENICALAP								
1. Benicalap	6.618	1.524	859	47	297	3.040	850	1
2. Ciutat Fallera	1.237	247	207	4	20	633	124	2
17. POBLES DEL NORD								
1. Benifaraig	29	18	5	0	1	5	0	0
2. Poble Nou	135	35	27	0	4	66	3	0
3. Carpesa	82	39	12	6	9	15	1	0
4. Cases Bàrcena	40	18	12	0	4	5	1	0
5. Mauella	6	4	0	0	1	1	0	0
6. Massarrojos	207	128	3	20	5	50	1	0
7. Borbotó	38	9	5	0	7	16	0	1
18. POBLES DE L'OEST								
1. Benimàmet	2.012	748	305	12	74	794	79	0
2. Beniferri	167	51	18	3	3	58	34	0
19. POBLES DEL SUD								
1. el Forn d'Alcedo	145	30	31	2	2	73	7	0
2. el Castellar-l'Oliverar	600	349	79	5	8	140	19	0
3. Pinedo	297	196	15	3	3	76	4	0
4. el Saler	269	177	14	14	4	58	2	0
5. el Palmar	45	31	0	0	2	12	0	0
6. el Perellonet	97	50	5	7	1	32	2	0
7. la Torre	915	232	179	5	22	359	118	0
8. Faitanar	81	35	7	1	5	28	5	0

5.9 Població estrangera segons edat en 3 grups. Total

5.9 Población extranjera según edad en 3 grupos. Total

	Total	0-15	16-64	65 i més
València	103.944	14.475	87.304	2.165
1. CIUTAT VELLA				
1. la Seu	421	46	358	17
2. la Xerea	449	23	409	17
3. el Carme	908	72	822	14
4. el Pilar	763	48	700	15
5. el Mercat	536	44	480	12
6. Sant Francesc	416	21	373	22
2. L'EIXAMPLE				
1. Russafa	3.593	435	3.087	71
2. el Pla del Remei	274	22	232	20
3. Gran Via	773	80	654	39
3. EXTRAMURS				
1. el Botànic	993	72	899	22
2. la Roqueta	876	108	756	12
3. la Petxina	1.575	174	1.358	43
4. Arrancapins	2.432	270	2.106	56
4. CAMPANAR				
1. Campanar	1.107	158	902	47
2. les Tendetes	968	136	811	21
3. el Calvari	1.093	163	911	19
4. Sant Pau	1.329	200	1.070	59
5. LA SAÏDIA				
1. Marxalenes	1.701	237	1.431	33
2. Morvedre	1.663	208	1.423	32
3. Trinitat	1.104	134	951	19
4. Tormos	1.304	203	1.080	21
5. Sant Antoni	983	136	828	19
6. EL PLA DEL REAL				
1. Exposició	353	36	302	15
2. Mestalla	1.722	203	1.463	56
3. Jaume Roig	410	31	351	28
4. Ciutat Universitària	225	21	201	3
7. L'OLIVERETA				
1. Nou Moles	4.311	662	3.582	67
2. Soternes	754	106	636	12
3. Tres Forques	1.773	264	1.480	29
4. la Font Santa	811	116	685	10
5. la Llum	452	86	350	16
8. PATRAIX				
1. Patraix	2.889	383	2.423	83
2. Sant Isidre	595	92	489	14
3. Vara de Quart	746	116	614	16
4. Safranar	525	73	437	15
5. Favara	607	83	516	8
9. JESÚS				
1. la Raiosa	2.687	327	2.322	38
2. l'Hort de Senabre	2.192	344	1.820	28
3. la Creu Coberta	768	113	642	13
4. Sant Marcel·lí	1.113	184	913	16
5. Camí Real	393	58	329	6

(Continuació)

	Total	0-15	16-64	65 i més
10. QUATRE CARRERES				
1. Mont-Olivet	3.449	463	2.921	65
2. en Corts	2.330	335	1.949	46
3. Malilla	1.996	273	1.665	58
4. Fonteta de Sant Lluís	365	52	305	8
5. na Rovella	980	168	788	24
6. la Punta	261	53	204	4
7. Ciutat Arts i Ciències	638	81	536	21
11. POBLATS MARÍTIMS				
1. el Grau	1.577	222	1.328	27
2. Cabanyal-Canyamelar	3.184	571	2.547	66
3. la Malva-rosa	1.585	239	1.300	46
4. Beteró	726	105	601	20
5. Natzaret	1.180	209	960	11
12. CAMINS AL GRAU				
1. Aiora	3.880	560	3.244	76
2. Albors	1.214	127	1.058	29
3. la Creu del Grau	2.511	363	2.090	58
4. Camí Fondo	783	112	662	9
5. Penya-roja	1.263	192	1.021	50
13. ALGIRÓS				
1. l'Illa Perduda	696	99	580	17
2. Ciutat Jardí	1.400	127	1.250	23
3. l'Amistat	1.348	163	1.166	19
4. la Bega Baixa	406	36	357	13
5. la Carrasca	330	32	287	11
14. BENIMACLET				
1. Benimaclet	3.350	380	2.906	64
2. Camí de Vera	321	41	271	9
15. RASCANYA				
1. Orriols	4.004	594	3.370	40
2. Torrefiel	4.361	735	3.572	54
3. Sant Llorenç	597	73	507	17
16. BENICALAP				
1. Benicalap	5.368	888	4.400	80
2. Ciutat Fallera	996	165	818	13
17. POBLES DEL NORD				
1. Benifaraig	24	5	18	1
2. Poble Nou	94	17	77	0
3. Carpesa	64	13	47	4
4. Cases Bàrcena	39	8	30	1
5. Mauella	5	1	4	0
6. Massarrojos	160	29	128	3
7. Borbotó	25	1	24	0
18. POBLES DE L'OEST				
1. Benimàmet	1.699	309	1.358	32
2. Beniferri	116	15	98	3
19. POBLES DEL SUD				
1. el Forn d'Alcedo	102	11	90	1
2. el Castellar-l'Oliverar	539	92	446	1
3. Pinedo	260	30	219	11
4. el Saler	195	32	154	9
5. el Palmar	41	3	38	
6. el Perellonet	71	9	61	1
7. la Torre	761	140	609	12
8. Faitanar	63	14	44	5

5.9 Població estrangera segons edat en 3 grups. Homes

5.9 Población extranjera según edad en 3 grupos. Varones

	Total	0-15	16-64	65 i més
València	54.547	7.438	46.178	931
1. CIUTAT VELLA				
1. la Seu	205	24	170	11
2. la Xerea	259	7	241	11
3. el Carme	484	31	446	7
4. el Pilar	361	21	331	9
5. el Mercat	259	19	235	5
6. Sant Francesc	184	11	161	12
2. L'EIXAMPLE				
1. Russafa	1.880	231	1.614	35
2. el Pla del Remei	108	12	87	9
3. Gran Via	363	38	302	23
3. EXTRAMURS				
1. el Botànic	573	36	529	8
2. la Roqueta	469	67	400	2
3. la Petxina	752	85	648	19
4. Arrancapins	1.119	140	960	19
4. CAMPANAR				
1. Campanar	516	84	415	17
2. les Tendetes	453	65	383	5
3. el Calvari	593	84	501	8
4. Sant Pau	657	90	543	24
5. LA SAÏDIA				
1. Marxalenes	858	112	731	15
2. Morvedre	826	112	700	14
3. Trinitat	519	70	440	9
4. Tormos	712	99	604	9
5. Sant Antoni	487	75	408	4
6. EL PLA DEL REAL				
1. Exposició	158	16	138	4
2. Mestalla	892	100	767	25
3. Jaume Roig	175	15	148	12
4. Ciutat Universitària	94	11	82	1
7. L'OLIVERETA				
1. Nou Moles	2.231	345	1.856	30
2. Soternes	406	59	341	6
3. Tres Forques	1.007	141	856	10
4. la Font Santa	512	56	454	2
5. la Llum	208	42	159	7
8. PATRAIX				
1. Patraix	1.455	189	1.234	32
2. Sant Isidre	291	47	237	7
3. Vara de Quart	361	59	295	7
4. Safranar	270	41	221	8
5. Favara	371	44	322	5
9. JESÚS				
1. la Raiosa	1.449	168	1.263	18
2. l'Hort de Senabre	1.243	168	1.064	11
3. la Creu Coberta	453	67	382	4
4. Sant Marcel·lí	602	91	506	5
5. Camí Real	209	27	178	4

(Continuació)

	Total	0-15	16-64	65 i més
10. QUATRE CARRERES				
1. Mont-Olivet	1.731	224	1.479	28
2. en Corts	1.266	196	1.048	22
3. Malilla	989	121	842	26
4. Fonteta de Sant Lluís	208	26	178	4
5. na Rovella	519	85	425	9
6. la Punta	146	29	114	3
7. Ciutat Arts i Ciències	296	43	246	7
11. POBLATS MARÍTIMS				
1. el Grau	863	112	744	7
2. Cabanyal-Canyamelar	1.726	301	1.396	29
3. la Malva-rosa	851	122	709	20
4. Beteró	373	50	312	11
5. Natzaret	710	129	579	2
12. CAMINS AL GRAU				
1. Aiora	2.177	294	1.844	39
2. Albors	612	69	531	12
3. la Creu del Grau	1.401	209	1.168	24
4. Camí Fondo	425	57	363	5
5. Penya-roja	651	95	529	27
13. ALGIRÓS				
1. l'Illa Perduda	348	48	291	9
2. Ciutat Jardí	700	64	626	10
3. l'Amistat	767	84	674	9
4. la Bega Baixa	200	19	176	5
5. la Carrasca	160	15	140	5
14. BENIMACLET				
1. Benimaclet	1.637	183	1.424	30
2. Camí de Vera	162	21	139	2
15. RASCANYA				
1. Orriols	2.369	298	2.057	14
2. Torrefiel	2.350	391	1.935	24
3. Sant Llorenç	295	47	242	6
16. BENICALAP				
1. Benicalap	2.823	451	2.342	30
2. Ciutat Fallera	518	77	439	2
17. POBLES DEL NORD				
1. Benifaraig	15	4	11	0
2. Poble Nou	55	10	45	0
3. Carpesa	36	9	24	3
4. Cases Bàrcena	18	3	15	0
5. Mauella	4	1	3	0
6. Massarrojos	76	18	56	2
7. Borbotó	10	1	9	0
18. POBLES DE L'OEST				
1. Benimàmet	860	146	702	12
2. Beniferri	54	6	47	1
19. POBLES DEL SUD				
1. el Forn d'Alcedo	52	5	46	1
2. el Castellar-l'Oliverar	298	47	251	0
3. Pinedo	146	16	125	5
4. el Saler	100	18	76	6
5. el Palmar	22	1	21	0
6. el Perellonet	35	3	31	1
7. la Torre	434	79	350	5
8. Faitanar	35	12	22	1

5.9 Població estrangera segons edat en 3 grups. Dones

5.9 Población extranjera según edad en 3 grupos. Mujeres

	Total	0-15	16-64	65 i més
València	49.397	7.037	41.126	1.234
1. CIUTAT VELLA				
1. la Seu	216	22	188	6
2. la Xerea	190	16	168	6
3. el Carme	424	41	376	7
4. el Pilar	402	27	369	6
5. el Mercat	277	25	245	7
6. Sant Francesc	232	10	212	10
2. L'EIXAMPLE				
1. Russafa	1.713	204	1.473	36
2. el Pla del Remei	166	10	145	11
3. Gran Via	410	42	352	16
3. EXTRAMURS				
1. el Botànic	420	36	370	14
2. la Roqueta	407	41	356	10
3. la Petxina	823	89	710	24
4. Arrancapins	1.313	130	1.146	37
4. CAMPANAR				
1. Campanar	591	74	487	30
2. les Tendetes	515	71	428	16
3. el Calvari	500	79	410	11
4. Sant Pau	672	110	527	35
5. LA SAÏDIA				
1. Marxalenes	843	125	700	18
2. Morvedre	837	96	723	18
3. Trinitat	585	64	511	10
4. Tormos	592	104	476	12
5. Sant Antoni	496	61	420	15
6. EL PLA DEL REAL				
1. Exposició	195	20	164	11
2. Mestalla	830	103	696	31
3. Jaume Roig	235	16	203	16
4. Ciutat Universitària	131	10	119	2
7. L'OLIVERETA				
1. Nou Moles	2.080	317	1.726	37
2. Soternes	348	47	295	6
3. Tres Forques	766	123	624	19
4. la Font Santa	299	60	231	8
5. la Llum	244	44	191	9
8. PATRAIX				
1. Patraix	1.434	194	1.189	51
2. Sant Isidre	304	45	252	7
3. Vara de Quart	385	57	319	9
4. Safranar	255	32	216	7
5. Favara	236	39	194	3
9. JESÚS				
1. la Raiosa	1.238	159	1.059	20
2. l'Hort de Senabre	949	176	756	17
3. la Creu Coberta	315	46	260	9
4. Sant Marcel·lí	511	93	407	11
5. Camí Real	184	31	151	2

(Continuació)

	Total	0-15	16-64	65 i més
10. QUATRE CARRERES				
1. Mont-Olivet	1.718	239	1.442	37
2. en Corts	1.064	139	901	24
3. Malilla	1.007	152	823	32
4. Fonteta de Sant Lluís	157	26	127	4
5. na Rovella	461	83	363	15
6. la Punta	115	24	90	1
7. Ciutat Arts i Ciències	342	38	290	14
11. POBLATS MARÍTIMS				
1. el Grau	714	110	584	20
2. Cabanyal-Canyamelar	1.458	270	1.151	37
3. la Malva-rosa	734	117	591	26
4. Beteró	353	55	289	9
5. Natzaret	470	80	381	9
12. CAMINS AL GRAU				
1. Aiora	1.703	266	1.400	37
2. Albors	602	58	527	17
3. la Creu del Grau	1.110	154	922	34
4. Camí Fondo	358	55	299	4
5. Penya-roja	612	97	492	23
13. ALGIRÓS				
1. l'Illa Perduda	348	51	289	8
2. Ciutat Jardí	700	63	624	13
3. l'Amistat	581	79	492	10
4. la Bega Baixa	206	17	181	8
5. la Carrasca	170	17	147	6
14. BENIMACLET				
1. Benimaclet	1.713	197	1.482	34
2. Camí de Vera	159	20	132	7
15. RASCANYA				
1. Orriols	1.635	296	1.313	26
2. Torrefiel	2.011	344	1.637	30
3. Sant Llorenç	302	26	265	11
16. BENICALAP				
1. Benicalap	2.545	437	2.058	50
2. Ciutat Fallera	478	88	379	11
17. POBLES DEL NORD				
1. Benifaraig	9	1	7	1
2. Poble Nou	39	7	32	0
3. Carpesa	28	4	23	1
4. Cases Bàrcena	21	5	15	1
5. Mauella	1	0	1	0
6. Massarrojos	84	11	72	1
7. Borbotó	15	0	15	0
18. POBLES DE L'OEST				
1. Benimàmet	839	163	656	20
2. Beniferri	62	9	51	2
19. POBLES DEL SUD				
1. el Forn d'Alcedo	50	6	44	0
2. el Castellar-l'Oliverar	241	45	195	1
3. Pinedo	114	14	94	6
4. el Saler	95	14	78	3
5. el Palmar	19	2	17	0
6. el Perellonet	36	6	30	0
7. la Torre	327	61	259	7
8. Faitanar	28	2	22	4

5.10 Població estrangera segons nacionalitat, per continents. Total

5.10 Población extranjera según nacionalidad, por continentes. Total

	Total U.E. (27)	Resta Europa	Àfrica	Amèrica del Nord	Amèrica Central	Amèrica del Sud	Àsia	Oceania i altres	Apàtrides	
València	103.944	30.695	4.656	13.444	1.076	3.878	35.635	14.434	123	3
1. CIUTAT VELLA										
1. la Seu	421	229	19	35	36	6	69	17	10	0
2. la Xerea	449	192	18	106	14	8	82	26	3	0
3. el Carme	908	458	30	124	26	29	168	67	6	0
4. el Pilar	763	359	30	72	25	29	189	58	1	0
5. el Mercat	536	256	18	58	14	18	116	53	3	0
6. Sant Francesc	416	196	29	23	7	22	107	29	3	0
2. L'EIXAMPLE										
1. Russafa	3.593	1.136	123	473	45	157	1.225	431	3	0
2. el Pla del Remei	274	140	11	12	11	18	59	20	3	0
3. Gran Via	773	393	27	22	21	29	212	63	6	0
3. EXTRAMURS										
1. el Botànic	993	419	24	151	17	53	283	45	1	0
2. la Roqueta	876	147	21	30	11	36	268	363	0	0
3. la Petxina	1.575	459	64	85	24	73	756	112	2	0
4. Arrancapins	2.432	712	97	112	33	76	1.133	268	1	0
4. CAMPANAR										
1. Campanar	1.107	357	79	96	20	57	351	146	1	0
2. les Tendetes	968	336	97	92	8	35	370	30	0	0
3. el Calvari	1.093	194	61	270	2	55	366	145	0	0
4. Sant Pau	1.329	486	102	101	29	30	387	194	0	0
5. LA SAÏDIA										
1. Marxalenes	1.701	430	120	208	4	86	706	146	1	0
2. Morvedre	1.663	410	131	182	14	84	750	92	0	0
3. Trinitat	1.104	378	74	103	18	54	352	124	1	0
4. Tormos	1.304	324	79	198	4	39	530	130	0	0
5. Sant Antoni	983	265	74	97	6	36	417	87	0	1
6. EL PLA DEL REAL										
1. Exposició	353	167	16	14	10	13	101	32	0	0
2. Mestalla	1.722	671	60	118	44	54	523	250	2	0
3. Jaume Roig	410	195	20	23	8	15	124	25	0	0
4. Ciutat Universitària	225	103	5	15	6	7	54	35	0	0
7. L'OLIVERETA										
1. Nou Moles	4.311	806	205	456	18	150	1.984	690	1	1
2. Soternes	754	216	47	99	3	49	235	104	1	0
3. Tres Forques	1.773	426	81	336	5	45	575	305	0	0
4. la Font Santa	811	173	52	156	3	19	160	248	0	0
5. la Llum	452	82	26	68	5	19	174	77	1	0
8. PATRAIX										
1. Patraix	2.889	789	200	319	25	121	1.031	404	0	0
2. Sant Isidre	595	139	40	94	6	21	246	49	0	0
3. Vara de Quart	746	188	53	95	6	28	267	109	0	0
4. Safranar	525	115	26	73	2	26	175	108	0	0
5. Favara	607	111	29	81	1	20	197	168	0	0
9. JESÚS										
1. la Raiosa	2.687	533	77	341	15	146	1.056	517	2	0
2. l'Hort de Senabre	2.192	429	114	404	6	77	671	491	0	0
3. la Creu Coberta	768	175	26	148	2	67	245	105	0	0
4. Sant Marcel·lí	1.113	289	31	186	1	35	365	206	0	0
5. Camí Real	393	124	26	68	0	14	138	23	0	0

(Continuació)

	Total	U.E. (27)	Resta Europa	Àfrica	Amèrica del Nord	Amèrica Central	Amèrica del Sud	Àsia	Oceania i altres	Apàtri- des
10. QUATRE CARRERES										
1. Mont-Olivet	3.449	838	118	276	26	225	1.524	432	10	0
2. en Corts	2.330	448	50	282	12	108	879	551	0	0
3. Malilla	1.996	503	35	260	20	77	867	234	0	0
4. Fonteta de Sant Lluís	365	100	6	90	0	25	134	10	0	0
5. na Rovella	980	226	28	216	6	35	333	136	0	0
6. la Punta	261	155	12	48	2	0	41	3	0	0
7. Ciutat Arts i Ciències	638	263	53	30	10	21	193	67	1	0
11. POBLATS MARÍTIMS										
1. el Grau	1.577	602	75	233	7	49	361	250	0	0
2. Cabanyal-Canyamelar	3.184	1.689	86	260	32	97	716	298	6	0
3. la Malva-rosa	1.585	687	132	212	22	38	342	152	0	0
4. Beteró	726	257	37	48	17	23	234	110	0	0
5. Natzaret	1.180	506	33	312	5	20	220	84	0	0
12. CAMINS AL GRAU										
1. Aiora	3.880	1.084	144	428	24	89	1.195	916	0	0
2. Albors	1.214	396	23	91	14	61	474	155	0	0
3. la Creu del Grau	2.511	705	97	298	18	39	669	685	0	0
4. Camí Fondo	783	223	12	89	16	21	285	137	0	0
5. Penya-roja	1.263	632	85	29	66	27	275	103	46	0
13. ALGIRÓS										
1. l'Illa Perduda	696	235	20	52	14	25	195	154	1	0
2. Ciutat Jardí	1.400	450	49	137	18	63	463	218	2	0
3. l'Amistat	1.348	346	30	111	11	55	461	334	0	0
4. la Bega Baixa	406	191	20	34	15	17	100	28	1	0
5. la Carrasca	330	113	5	58	7	16	99	32	0	0
14. BENIMACLET										
1. Benimaclet	3.350	1.009	105	405	37	234	1.191	367	2	0
2. Camí de Vera	321	123	14	27	8	15	104	30	0	0
15. RASCANYA										
1. Orriols	4.004	680	140	974	12	92	1.524	581	1	0
2. Torrefiel	4.361	795	228	861	15	140	1.907	415	0	0
3. Sant Llorenç	597	245	27	47	17	20	160	80	1	0
16. BENICALAP										
1. Benicalap	5.368	1.150	247	851	29	186	2.010	895	0	0
2. Ciutat Fallera	996	207	32	203	2	9	425	118	0	0
17. POBLES DEL NORD										
1. Benifaraig	24	13	1	6	0	1	3	0	0	0
2. Poble Nou	94	25	5	30	1	3	29	1	0	0
3. Carpesa	64	19	21	13	2	4	5	0	0	0
4. Cases Bàrcena	39	11	4	13	0	3	6	2	0	0
5. Mauella	5	3	0	0	0	2	0	0	0	0
6. Massarrojos	160	118	1	2	11	3	25	0	0	0
7. Borbotó	25	5	1	5	0	7	7	0	0	0
18. POBLES DE L'OEST										
1. Benimàmet	1.699	581	153	342	5	44	493	81	0	0
2. Beniferri	116	39	6	14	1	0	24	32	0	0
19. POBLES DEL SUD										
1. el Forn d'Alcedo	102	26	1	29	1	1	37	7	0	0
2. el Castellar-l'Oliverar	539	335	9	84	3	4	90	14	0	0
3. Pinedo	260	196	5	10	4	3	39	3	0	0
4. el Saler	195	147	14	5	5	2	21	1	0	0
5. el Palmar	41	31	0	0	0	1	9	0	0	0
6. el Perellonet	71	42	0	4	3	1	21	0	0	0
7. la Torre	761	199	30	174	2	14	217	125	0	0
8. Faitanar	63	40	0	7	1	2	11	1	0	1

5.10 Població estrangera segons nacionalitat, per continents. Homes

5.10 Población extranjera según nacionalidad, por continentes. Varones

	Total U.E. (27)		Resta Europa	Àfrica	Amèrica del Nord	Amèrica Central	Amèrica del Sud	Àsia	Oceania i altres	Apàtrides
València	54.547	15.881	1.965	9.089	510	1.387	16.005	9.638	71	1
1. CIUTAT VELLA										
1. la Seu	205	121	6	14	19	3	31	5	6	0
2. la Xerea	259	101	8	97	5	3	30	12	3	0
3. el Carme	484	242	9	98	12	10	79	31	3	0
4. el Pilar	361	169	10	38	14	9	91	29	1	0
5. el Mercat	259	130	6	42	6	8	38	28	1	0
6. Sant Francesc	184	101	7	9	5	7	39	13	3	0
2. L'EIXAMPLE										
1. Russafa	1.880	585	56	355	24	59	534	265	2	0
2. el Pla del Remei	108	61	1	8	5	2	20	10	1	0
3. Gran Via	363	209	10	13	10	10	76	31	4	0
3. EXTRAMURS										
1. el Botànic	573	242	10	135	14	14	127	30	1	0
2. la Roqueta	469	75	6	24	6	9	118	231	0	0
3. la Petxina	752	234	28	66	14	21	320	69	0	0
4. Arrancapins	1.119	359	36	65	16	17	479	146	1	0
4. CAMPANAR										
1. Campanar	516	153	34	61	9	23	151	84	1	0
2. les Tendetes	453	154	40	60	3	12	164	20	0	0
3. el Calvari	593	89	30	201	0	14	168	91	0	0
4. Sant Pau	657	249	38	68	14	9	166	113	0	0
5. LA SAÏDIA										
1. Marxalenes	858	214	59	138	3	24	338	81	1	0
2. Morvedre	826	208	68	140	6	24	327	53	0	0
3. Trinitat	519	188	29	65	8	26	140	62	1	0
4. Tormos	712	169	33	143	2	23	259	83	0	0
5. Sant Antoni	487	129	31	70	2	11	192	52	0	0
6. EL PLA DEL REAL										
1. Exposició	158	82	5	9	4	3	39	16	0	0
2. Mestalla	892	353	20	77	21	24	238	157	2	0
3. Jaume Roig	175	90	5	15	4	4	44	13	0	0
4. Ciutat Universitària	94	45	1	7	2	2	21	16	0	0
7. L'OLIVERETA										
1. Nou Moles	2.231	413	100	303	6	50	919	439	1	0
2. Soternes	406	122	22	61	2	11	113	74	1	0
3. Tres Forques	1.007	234	38	217	1	14	246	257	0	0
4. la Fontsanta	512	92	21	92	1	7	76	223	0	0
5. la Llum	208	41	13	34	2	4	69	45	0	0
8. PATRAIX										
1. Patraix	1.455	400	87	197	11	46	449	265	0	0
2. Sant Isidre	291	65	18	60	4	7	107	30	0	0
3. Vara de Quart	361	91	21	51	4	6	124	64	0	0
4. Safranar	270	64	10	40	1	9	68	78	0	0
5. Favara	371	52	15	56	1	8	104	135	0	0
9. JESÚS										
1. la Raiosa	1.449	258	29	247	8	59	461	386	1	0
2. l'Hort de Senabre	1.243	200	53	277	2	36	311	364	0	0
3. la Creu Coberta	453	91	13	112	1	34	123	79	0	0
4. Sant Marcel·lí	602	143	15	121	0	14	155	154	0	0
5. Camí Real	209	66	9	50	0	5	62	17	0	0

(Continuació)

	Total	U.E. (27)	Resta Europa	Àfrica	Amèrica del Nord	Amèrica Central	Amèrica del Sud	Àsia	Oceania i altres	Apàtri- des
10. QUATRE CARRERES										
1. Mont-Olivet	1.731	421	47	202	7	74	708	270	2	0
2. en Corts	1.266	226	20	196	7	28	430	359	0	0
3. Malilla	989	255	16	178	10	26	365	139	0	0
4. Fonteta de Sant Lluís	208	57	3	67	0	9	62	10	0	0
5. na Rovella	519	110	9	147	3	13	149	88	0	0
6. la Punta	146	89	7	31	1	0	16	2	0	0
7. Ciutat Arts i Ciències	296	140	12	17	3	8	80	35	1	0
11. POBLATS MARÍTIMS										
1. el Grau	863	310	29	153	5	19	171	176	0	0
2. Cabanyal-Canyamelar	1.726	912	34	179	18	43	319	218	3	0
3. la Malva-rosa	851	368	56	149	8	18	147	105	0	0
4. Beteró	373	136	12	32	7	10	99	77	0	0
5. Natzaret	710	313	14	209	5	10	98	61	0	0
12. CAMINS AL GRAU										
1. Aiora	2.177	557	61	291	13	36	552	667	0	0
2. Albors	612	206	8	52	5	18	210	113	0	0
3. la Creu del Grau	1.401	355	41	211	10	15	305	464	0	0
4. Camí Fondo	425	122	7	65	8	9	132	82	0	0
5. Penya-roja	651	361	32	19	29	11	114	58	27	0
13. ALGIRÓS										
1. l'Illa Perduda	348	121	6	28	6	9	86	92	0	0
2. Ciutat Jardí	700	219	27	96	13	25	192	127	1	0
3. l'Amistat	767	180	15	74	6	25	214	253	0	0
4. la Bega Baixa	200	91	5	21	6	9	52	16	0	0
5. la Carrasca	160	59	2	36	2	8	40	13	0	0
14. BENIMACLET										
1. Benimaclet	1.637	507	42	275	17	78	498	218	2	0
2. Camí de Vera	162	59	4	19	5	9	48	18	0	0
15. RASCANYA										
1. Orriols	2.369	373	66	689	5	30	757	448	1	0
2. Torrefiel	2.350	418	96	551	6	62	933	284	0	0
3. Sant Llorenç	295	134	8	32	8	7	70	36	0	0
16. BENICALAP										
1. Benicalap	2.823	581	98	555	7	67	914	601	0	0
2. Ciutat Fallera	518	104	14	131	2	4	190	73	0	0
17. POBLES DEL NORD										
1. Benifaraig	15	10	0	5	0	0	0	0	0	0
2. Poble Nou	55	14	2	18	1	2	18	0	0	0
3. Carpesa	36	12	13	7	0	1	2	0	0	0
4. Cases Bàrcena	18	5	2	8	0	1	1	1	0	0
5. Mauella	4	2	0	0	0	2	0	0	0	0
6. Massarrojos	76	62	1	2	4	0	7	0	0	0
7. Borbotó	10	3	0	4	0	1	2	0	0	0
18. POBLES DE L'OEST										
1. Benimàmet	860	316	77	194	3	12	207	51	0	0
2. Beniferri	54	20	2	6	0	0	9	17	0	0
19. POBLES DEL SUD										
1. el Forn d'Alcedo	52	16	0	16	0	0	16	4	0	0
2. el Castellar-l'Oliverar	298	188	4	55	1	2	37	11	0	0
3. Pinedo	146	117	1	7	1	1	16	3	0	0
4. el Saler	100	79	6	3	2	1	9	0	0	0
5. el Palmar	22	18	0	0	0	0	4	0	0	0
6. el Perellonet	35	26	0	2	2	0	5	0	0	0
7. la Torre	434	102	16	116	1	2	100	97	0	0
8. Faitanar	35	23	0	5	0	1	5	0	0	1

5.10 Població estrangera segons nacionalitat, per continents. Dones

5.10 Población extranjera según nacionalidad, por continentes. Mujeres

	Total U.E. (27)	Resta Europa	Àfrica	Amèrica del Nord	Amèrica Central	Amèrica del Sud	Àsia	Oceania i altres	Apàtrides	
València	49.397	14.814	2.691	4.355	566	2.491	19.630	4.796	52	2
1. CIUTAT VELLA										
1. la Seu	216	108	13	21	17	3	38	12	4	0
2. la Xerea	190	91	10	9	9	5	52	14	0	0
3. el Carme	424	216	21	26	14	19	89	36	3	0
4. el Pilar	402	190	20	34	11	20	98	29	0	0
5. el Mercat	277	126	12	16	8	10	78	25	2	0
6. Sant Francesc	232	95	22	14	2	15	68	16	0	0
2. L'EIXAMPLE										
1. Russafa	1.713	551	67	118	21	98	691	166	1	0
2. el Pla del Remei	166	79	10	4	6	16	39	10	2	0
3. Gran Via	410	184	17	9	11	19	136	32	2	0
3. EXTRAMURS										
1. el Botànic	420	177	14	16	3	39	156	15	0	0
2. la Roqueta	407	72	15	6	5	27	150	132	0	0
3. la Petxina	823	225	36	19	10	52	436	43	2	0
4. Arrancapins	1.313	353	61	47	17	59	654	122	0	0
4. CAMPANAR										
1. Campanar	591	204	45	35	11	34	200	62	0	0
2. les Tendetes	515	182	57	32	5	23	206	10	0	0
3. el Calvari	500	105	31	69	2	41	198	54	0	0
4. Sant Pau	672	237	64	33	15	21	221	81	0	0
5. LA SAÏDIA										
1. Marxalenes	843	216	61	70	1	62	368	65	0	0
2. Morvedre	837	202	63	42	8	60	423	39	0	0
3. Trinitat	585	190	45	38	10	28	212	62	0	0
4. Tormos	592	155	46	55	2	16	271	47	0	0
5. Sant Antoni	496	136	43	27	4	25	225	35	0	1
6. EL PLA DEL REAL										
1. Exposició	195	85	11	5	6	10	62	16	0	0
2. Mestalla	830	318	40	41	23	30	285	93	0	0
3. Jaume Roig	235	105	15	8	4	11	80	12	0	0
4. Ciutat Universitària	131	58	4	8	4	5	33	19	0	0
7. L'OLIVERETA										
1. Nou Moles	2.080	393	105	153	12	100	1.065	251	0	1
2. Soternes	348	94	25	38	1	38	122	30	0	0
3. Tres Forques	766	192	43	119	4	31	329	48	0	0
4. la Fontsanta	299	81	31	64	2	12	84	25	0	0
5. la Llum	244	41	13	34	3	15	105	32	1	0
8. PATRAIX										
1. Patraix	1.434	389	113	122	14	75	582	139	0	0
2. Sant Isidre	304	74	22	34	2	14	139	19	0	0
3. Vara de Quart	385	97	32	44	2	22	143	45	0	0
4. Safranar	255	51	16	33	1	17	107	30	0	0
5. Favara	236	59	14	25	0	12	93	33	0	0
9. JESÚS										
1. la Raiosa	1.238	275	48	94	7	87	595	131	1	0
2. l'Hort de Senabre	949	229	61	127	4	41	360	127	0	0
3. la Creu Coberta	315	84	13	36	1	33	122	26	0	0
4. Sant Marcel·lí	511	146	16	65	1	21	210	52	0	0
5. Camí Real	184	58	17	18	0	9	76	6	0	0

(Continuació)

	Total	U.E. (27)	Resta Europa	Àfrica	Amèrica del Nord	Amèrica Central	Amèrica del Sud	Àsia	Oceania i altres	Apàtri- des
10. QUATRE CARRERES										
1. Mont-Olivet	1.718	417	71	74	19	151	816	162	8	0
2. en Corts	1.064	222	30	86	5	80	449	192	0	0
3. Malilla	1.007	248	19	82	10	51	502	95	0	0
4. Fonteta de Sant Lluís	157	43	3	23	0	16	72	0	0	0
5. na Rovella	461	116	19	69	3	22	184	48	0	0
6. la Punta	115	66	5	17	1	0	25	1	0	0
7. Ciutat Arts i Ciències	342	123	41	13	7	13	113	32	0	0
11. POBLATS MARÍTIMS										
1. el Grau	714	292	46	80	2	30	190	74	0	0
2. Cabanyal-Canyamelar	1.458	777	52	81	14	54	397	80	3	0
3. la Malva-rosa	734	319	76	63	14	20	195	47	0	0
4. Beteró	353	121	25	16	10	13	135	33	0	0
5. Natzaret	470	193	19	103	0	10	122	23	0	0
12. CAMINS AL GRAU										
1. Aiora	1.703	527	83	137	11	53	643	249	0	0
2. Albors	602	190	15	39	9	43	264	42	0	0
3. la Creu del Grau	1.110	350	56	87	8	24	364	221	0	0
4. Camí Fondo	358	101	5	24	8	12	153	55	0	0
5. Penya-roja	612	271	53	10	37	16	161	45	19	0
13. ALGIRÓS										
1. l'Illa Perduda	348	114	14	24	8	16	109	62	1	0
2. Ciutat Jardí	700	231	22	41	5	38	271	91	1	0
3. l'Amistat	581	166	15	37	5	30	247	81	0	0
4. la Bega Baixa	206	100	15	13	9	8	48	12	1	0
5. la Carrasca	170	54	3	22	5	8	59	19	0	0
14. BENIMACLET										
1. Benimaclet	1.713	502	63	130	20	156	693	149	0	0
2. Camí de Vera	159	64	10	8	3	6	56	12	0	0
15. RASCANYA										
1. Orriols	1.635	307	74	285	7	62	767	133	0	0
2. Torrefiel	2.011	377	132	310	9	78	974	131	0	0
3. Sant Llorenç	302	111	19	15	9	13	90	44	1	0
16. BENICALAP										
1. Benicalap	2.545	569	149	296	22	119	1.096	294	0	0
2. Ciutat Fallera	478	103	18	72	0	5	235	45	0	0
17. POBLES DEL NORD										
1. Benifaraig	9	3	1	1	0	1	3	0	0	0
2. Poble Nou	39	11	3	12	0	1	11	1	0	0
3. Carpesa	28	7	8	6	2	3	3	0	0	0
4. Cases Bàrcena	21	6	2	5	0	2	5	1	0	0
5. Mauella	1	1	0	0	0	0	0	0	0	0
6. Massarrojos	84	56	0	0	7	3	18	0	0	0
7. Borbotó	15	2	1	1	0	6	5	0	0	0
18. POBLES DE L'OEST										
1. Benimàmet	839	265	76	148	2	32	286	30	0	0
2. Beniferri	62	19	4	8	1	0	15	15	0	0
19. POBLES DEL SUD										
1. el Forn d'Alcedo	50	10	1	13	1	1	21	3	0	0
2. el Castellar-l'Oliverar	241	147	5	29	2	2	53	3	0	0
3. Pinedo	114	79	4	3	3	2	23	0	0	0
4. el Saler	95	68	8	2	3	1	12	1	0	0
5. el Palmar	19	13	0	0	0	1	5	0	0	0
6. el Perellonet	36	16	0	2	1	1	16	0	0	0
7. la Torre	327	97	14	58	1	12	117	28	0	0
8. Faitanar	28	17	0	2	1	1	6	1	0	0

5.11 Nacionalitats estrangeres majoritàries en cada barri.

5.11 Nacionalidades extranjeras mayoritarias en cada barrio.

	Nacionalitat	%	Nacionalitat	%	Nacionalitat	%
València	Romania	11,7	Bolívia	10,0	l'Equador	8,6
					Colòmbia	6,7
1. CIUTAT VELLA						
1. la Seu	Itàlia	15,0	Regne Unit	7,1	Romania	6,7
2. la Xerea	Itàlia	17,8	Mali	17,6	Romania	6,5
3. el Carme	Itàlia	18,8	Senegal	6,4	Regne Unit	5,9
4. el Pilar	Itàlia	12,8	Romania	7,7	França	7,1
5. el Mercat	Itàlia	16,6	Xina	8,4	Romania	8,2
6. Sant Francesc	Itàlia	14,2	França	7,2	Bolívia	6,3
2. L'EIXAMPLE						
1. Russafa	Bolívia	13,7	Itàlia	8,6	l'Equador	8,4
2. el Pla del Remei	Itàlia	14,2	França	9,5	Bolívia	8,8
3. Gran Via	Itàlia	14,5	Bolívia	10,2	França	8,9
3. EXTRAMURS						
1. el Botànic	Bolívia	13,3	Romania	10,0	Itàlia	8,6
2. la Roqueta	Xina	30,5	Bolívia	17,2	l'Índia	6,3
3. la Petxina	Bolívia	23,7	Colòmbia	7,1	Itàlia	6,7
4. Arrancapins	Bolívia	22,3	l'Equador	7,7	Itàlia	7,3
4. CAMPANAR						
1. Campanar	Romania	14,7	Xina	9,8	Colòmbia	7,5
2. les Tendetes	Romania	16,8	Bolívia	11,6	l'Equador	11,0
3. el Calvari	l'Equador	9,1	Romania	8,9	Bolívia	8,4
4. Sant Pau	Itàlia	11,1	Colòmbia	10,1	Xina	8,3
5. LA SAÏDIA						
1. Marxalenes	l'Equador	14,2	Romania	12,0	Bolívia	11,9
2. Morvedre	Bolívia	16,5	l'Equador	11,4	Romania	6,7
3. Trinitat	Itàlia	11,0	Romania	9,9	Bolívia	9,8
4. Tormos	l'Equador	14,0	Romania	12,9	Bolívia	12,2
5. Sant Antoni	Bolívia	15,0	l'Equador	13,2	Romania	8,4
6. EL PLA DEL REAL						
1. Exposició	Itàlia	18,1	Bolívia	11,9	Regne Unit	6,2
2. Mestalla	Romania	12,3	Itàlia	11,1	Bolívia	9,3
3. Jaume Roig	Itàlia	18,5	Bolívia	11,2	Alemanya	8,3
4. Ciutat Universitària	Itàlia	22,7	Xina	12,4	Colòmbia	8,0
7. L'OLIVERETA						
1. Nou Moles	Bolívia	18,9	l'Equador	11,5	Romania	8,1
2. Soternes	Romania	15,8	l'Equador	8,9	Bolívia	7,3
3. Tres Forques	Romania	15,5	Pakistan	12,2	l'Equador	11,4
4. la Font Santa	Pakistan	28,2	Romania	13,1	Nigèria	9,7
5. la Llum	Xina	12,8	Colòmbia	10,4	Bolívia	9,1
8. PATRAIX						
1. Patraix	Romania	11,3	Bolívia	10,9	l'Equador	7,8
2. Sant Isidre	Colòmbia	13,3	Bolívia	9,1	Romania	7,7
3. Vara de Quart	Romania	9,0	Xina	8,6	Bolívia	8,0
4. Safranar	Pakistan	9,0	Colòmbia	8,4	Xina	7,2
5. Favara	Pakistan	20,3	Bolívia	8,7	l'Equador	8,7
9. JESÚS						
1. la Raiosa	Bolívia	14,2	Pakistan	11,6	Romania	9,6
2. l'Hort de Senabre	Pakistan	17,0	l'Equador	9,9	Romania	9,7
3. la Creu Coberta	Romania	13,0	l'Equador	10,9	Senegal	9,0
4. Sant Marcel·lí	Romania	14,6	Pakistan	12,8	Colòmbia	11,0
5. Camí Real	Romania	17,3	Colòmbia	11,7	Bulgària	6,9

(Continuació)

	Nacionalitat	%	Nacionalitat	%	Nacionalitat	%
València	Itàlia	5,7	Pakistan	5,5	Xina	5,2
1. CIUTAT VELLA						
1. la Seu	Alemanya	6,2	els Estats Units	5,5	Colòmbia	3,6
2. la Xerea	Bolívia	4,9	Regne Unit	4,7	Brasil	4,0
3. el Carme	Romania	5,0	Xina	5,0	Alemanya	4,6
4. el Pilar	Colòmbia	5,5	Bulgària	5,1	Xina	3,7
5. el Mercat	Bolívia	5,4	Colòmbia	5,0	Regne Unit	3,7
6. Sant Francesc	Alemanya	4,1	Xina	4,1	Regne Unit	3,8
2. L'EIXAMPLE						
1. Russafa	Romania	5,9	el Marroc	5,4	Regne Unit	4,3
2. el Pla del Remei	Regne Unit	4,7	Colòmbia	4,0	Alemanya	3,6
3. Gran Via	Alemanya	5,6	Xina	5,0	Colòmbia	4,5
3. EXTRAMURS						
1. el Botànic	Bulgària	4,1	Mali	4,0	Colòmbia	3,7
2. la Roqueta	Romania	4,5	Itàlia	4,3	Pakistan	3,7
3. la Petxina	Romania	5,3	Bulgària	4,3	França	3,7
4. Arrancapins	Xina	7,0	Colòmbia	5,2	Paraguai	3,2
4. CAMPANAR						
1. Campanar	Itàlia	5,3	l'Equador	4,9	Nigèria	4,7
2. les Tendetes	Bulgària	5,7	Ucraïna	4,6	Itàlia	4,4
3. el Calvari	el Marroc	6,4	Nigèria	5,9	Pakistan	5,2
4. Sant Pau	França	4,1	Rússia	4,1	Argentina	3,8
5. LA SAÏDIA						
1. Marxalenes	Xina	4,4	Itàlia	3,9	Bulgària	3,6
2. Morvedre	Ucraïna	5,2	Colòmbia	5,1	el Perú	3,2
3. Trinitat	l'Equador	6,0	Xina	5,7	Bulgària	4,3
4. Tormos	Bulgària	3,9	el Marroc	3,7	Xina	3,3
5. Sant Antoni	Colòmbia	5,6	Xina	5,6	Ucraïna	4,9
6. EL PLA DEL REAL						
1. Exposició	Romania	5,4	Colòmbia	4,2	França	3,7
2. Mestalla	Xina	6,3	Pakistan	5,1	el Marroc	3,9
3. Jaume Roig	Romania	6,8	Algèria	4,1	Xina	3,7
4. Ciutat Universitària	Argentina	4,9	Polònia	3,6	Regne Unit	3,6
7. L'OLIVERETA						
1. Nou Moles	Pakistan	6,6	Colòmbia	6,4	Bulgària	3,2
2. Soternes	Pakistan	6,8	Hondures	4,2	Nigèria	4,1
3. Tres Forques	el Marroc	6,3	Colòmbia	3,7	Nigèria	3,6
4. la Font Santa	Bolívia	4,6	el Marroc	4,2	Colòmbia	2,6
5. la Llum	Itàlia	6,0	l'Equador	6,0	Nigèria	4,9
8. PATRAIX						
1. Patraix	Xina	5,3	Pakistan	5,1	Itàlia	4,8
2. Sant Isidre	Itàlia	6,2	l'Equador	5,7	Xina	5,5
3. Vara de Quart	Itàlia	5,4	Nigèria	5,2	l'Equador	5,0
4. Safranar	l'Equador	5,5	Romania	5,1	Nigèria	5,0
5. Favara	Colòmbia	5,8	Bulgària	5,1	Xina	4,8
9. JESÚS						
1. la Raiosa	Colòmbia	7,5	Xina	5,1	Senegal	3,8
2. l'Hort de Senabre	Colòmbia	7,3	Senegal	6,0	Xina	4,6
3. la Creu Coberta	Pakistan	8,5	Colòmbia	5,6	Algèria	5,1
4. Sant Marcel·lí	Bulgària	6,1	el Marroc	5,7	Bolívia	4,9
5. Camí Real	Nigèria	4,8	el Marroc	4,6	Senegal	3,8

(Continuació)

	Nacionalitat	% Nacionalitat	% Nacionalitat	% Nacionalitat	% Nacionalitat	% Nacionalitat
10. QUATRE CARRERES						
1. Mont-Olivet	l'Equador	15,3	Bolívia	15,2	Romania	8,7 Colòmbia 6,0
2. en Corts	Bolívia	14,0	Xina	11,1	l'Equador	11,0 Pakistan 10,5
3. Malilla	l'Equador	14,3	Romania	10,4	Colòmbia	8,3 Bolívia 7,0
4. Fonteta de Sant Lluís	Romania	14,2	l'Equador	13,2	Bolívia	8,2 Colòmbia 7,1
5. na Rovella	l'Equador	12,0	Romania	10,2	Bolívia	9,7 Nigèria 7,1
6. la Punta	Romania	37,2	Algèria	10,7	Portugal	6,1 Itàlia 3,8
7. Ciutat Arts i Ciències	Itàlia	13,8	Colòmbia	12,9	Romania	6,7 Xina 6,0
11. POBLATS MARÍTIMS						
1. el Grau	Romania	21,0	Pakistan	7,1	Bolívia	6,8 Colòmbia 5,5
2. Cabanyal-Canyamelar	Romania	36,6	Itàlia	5,5	Bolívia	5,2 Pakistan 5,1
3. la Malva-rosa	Romania	23,7	Colòmbia	5,8	Bulgària	5,2 el Marroc 4,6
4. Beteró	Romania	12,4	Itàlia	9,2	Colòmbia	8,1 Pakistan 7,6
5. Natzaret	Romania	29,3	Bolívia	9,0	Nigèria	8,6 Bulgària 6,3
12. CAMINS AL GRAU						
1. Aiora	Pakistan	13,9	Romania	12,1	Colòmbia	9,9 Bolívia 7,6
2. Albors	Romania	11,9	Colòmbia	11,5	Bolívia	11,0 Itàlia 7,7
3. la Creu del Grau	Romania	14,7	Pakistan	12,5	Colòmbia	8,0 Bolívia 5,6
4. Camí Fondo	Xina	8,9	Romania	8,8	Bolívia	8,6 Colòmbia 7,9
5. Penya-roja	Itàlia	15,8	Colòmbia	7,4	França	6,7 Regne Unit 6,4
13. ALGIRÓS						
1. l'Illa Perduda	Colòmbia	10,8	Itàlia	9,3	Romania	8,9 Xina 8,5
2. Ciutat Jardí	Itàlia	10,9	Xina	9,6	Colòmbia	7,9 Bolívia 7,6
3. l'Amistat	Bolívia	14,0	Pakistan	13,9	Romania	10,5 Colòmbia 9,3
4. la Bega Baixa	Itàlia	19,7	Colòmbia	6,9	Romania	5,7 França 5,2
5. la Carrasca	Itàlia	17,3	el Marroc	8,8	l'Equador	8,8 Algèria 4,8
14. BENIMACLET						
1. Benimaclet	Itàlia	10,5	Bolívia	10,3	l'Equador	8,6 Romania 8,6
2. Camí de Vera	Romania	15,0	Itàlia	7,8	l'Equador	7,5 Algèria 5,9
15. RASCANYA						
1. Orriols	l'Equador	20,1	Romania	10,0	Bolívia	8,3 Pakistan 7,4
2. Torrefiel	l'Equador	19,9	Bolívia	12,0	Romania	10,1 Colòmbia 6,2
3. Sant Llorenç	Itàlia	10,2	Xina	9,7	França	7,0 Romania 6,2
16. BENICALAP						
1. Benicalap	l'Equador	10,8	Romania	10,6	Bolívia	9,7 Colòmbia 9,2
2. Ciutat Fallera	l'Equador	15,2	Romania	12,7	Bolívia	10,3 Colòmbia 9,3
17. POBLES DEL NORD						
1. Benifaraig	el Marroc	20,8	Romania	16,7	Itàlia	12,5 Alemanya 8,3
2. Poble Nou	Algèria	13,8	l'Equador	13,8	Bulgària	10,6 Romania 8,5
3. Carpesa	Ucraïna	29,7	Algèria	12,5	Nigèria	7,8 Estònia 6,3
4. Cases Bàrcena	Algèria	23,1	Itàlia	12,8	Moldàvia	10,3 el Marroc 10,3
5. Mauella	Romania	40,0	Cuba	40,0	Regne Unit	20,0 - -
6. Massarrojos	Alemanya	16,3	Regne Unit	14,4	França	12,5 Romania 11,3
7. Borbotó	Romania	20,0	Hondures	20,0	Bolívia	20,0 el Marroc 16,0
18. POBLES DE L'OEST						
1. Benimàmet	Romania	21,1	Bolívia	8,7	el Marroc	7,9 Nigèria 7,4
2. Beniferri	Xina	21,6	Bulgària	11,2	Romania	11,2 Guinea Equatorial 5,2
19. POBLES DEL SUD						
1. el Forn d'Alcedo	Romania	12,7	l'Equador	10,8	Nigèria	7,8 Bolívia 7,8
2. el Castellar-l'Oliverar	Romania	47,7	Bulgària	6,9	Algèria	6,1 el Marroc 5,6
3. Pinedo	Romania	54,2	Bulgària	9,2	Itàlia	5,8 Bolívia 4,2
4. el Saler	Romania	31,8	Itàlia	13,8	França	10,3 Alemanya 7,2
5. el Palmar	Romania	73,2	Bolívia	7,3	Argentina	4,9 Colòmbia 4,9
6. el Perellonet	Romania	19,7	Colòmbia	12,7	França	8,5 Itàlia 5,6
7. la Torre	Romania	14,6	Pakistan	14,2	l'Equador	11,3 Colòmbia 8,7
8. Faitanar	Romania	27,0	Portugal	19,0	Alemanya	6,3 Colòmbia 6,3

(Continuació)

	Nacionalitat	%	Nacionalitat	%	Nacionalitat	%
10. QUATRE CARRERES						
1. Mont-Olivet	Xina	5,7	Itàlia	4,6	Bulgària	4,5
2. en Corts	Romania	7,6	Colòmbia	6,4	el Marroc	4,1
3. Malilla	Xina	6,9	Brasil	6,0	Itàlia	4,0
4. Fonteta de Sant Lluís	Bulgària	6,6	Algèria	6,3	Mali	6,0
5. na Rovella	Bulgària	5,7	Colòmbia	5,7	l'Índia	4,3
6. la Punta	el Marroc	3,8	l'Equador	3,4	Bulgària	2,7
7. Ciutat Arts i Ciències	França	5,5	Rússia	4,9	Veneçuela	4,5
11. POBLATS MARÍTIMS						
1. el Grau	Bulgària	4,6	l'Equador	4,4	Xina	4,2
2. Cabanyal-Canyamelar	Colòmbia	4,7	el Marroc	3,0	l'Equador	2,8
3. la Malva-rosa	Itàlia	4,5	Xina	4,4	Ucraïna	4,2
4. Beteró	Bolívia	5,2	Xina	5,0	Veneçuela	4,5
5. Natzaret	Colòmbia	5,1	Pakistan	4,9	el Marroc	4,7
12. CAMINS AL GRAU						
1. Aiora	Xina	4,9	Bulgària	4,6	Itàlia	4,6
2. Albors	l'Equador	6,9	Bulgària	5,3	Xina	4,8
3. la Creu del Grau	Xina	5,3	l'Equador	5,1	Itàlia	4,7
4. Camí Fondo	l'Equador	7,5	Itàlia	6,3	Pakistan	6,3
5. Penya-roja	Romania	4,2	Veneçuela	4,0	Xina	3,5
13. ALGIRÓS						
1. l'Illa Perduda	Pakistan	7,8	Bulgària	4,0	Uruguai	4,0
2. Ciutat Jardí	el Marroc	5,9	Romania	5,6	França	3,8
3. l'Amistat	Xina	7,6	Itàlia	5,6	el Marroc	4,1
4. la Bega Baixa	el Marroc	5,2	Xina	4,9	Bolívia	4,7
5. la Carrasca	Xina	4,2	Veneçuela	3,9	Bolívia	3,3
14. BENIMACLET						
1. Benimaclet	Xina	7,8	Colòmbia	6,4	Algèria	4,7
2. Camí de Vera	Argentina	5,6	Colòmbia	5,6	França	5,0
15. RASCANYA						
1. Orriols	l'Índia	5,5	Nigèria	5,3	Algèria	4,9
2. Torrefiel	Nigèria	5,6	Algèria	4,5	Pakistan	4,1
3. Sant Llorenç	Bolívia	5,2	Alemanya	5,0	Colòmbia	4,7
16. BENICALAP						
1. Benicalap	l'Índia	6,0	Xina	5,0	Pakistan	4,7
2. Ciutat Fallera	l'Índia	7,9	el Marroc	7,3	Nigèria	7,2
17. POBLES DEL NORD						
1. Benifaraig	Brasil	8,3	França	4,2	Irlanda	4,2
2. Poble Nou	Guinea Equatorial	7,4	Bolívia	6,4	Nigèria	5,3
3. Carpesa	Romania	4,7	Letònia	4,7	Cuba	4,7
4. Cases Bàrcena	Paraguai	10,3	Romania	7,7	l'Índia	5,1
5. Mauella	-	-	-	-	-	-
6. Massarrojos	Itàlia	9,4	Països Baixos	6,9	els Estats Units	3,1
7. Borbotó	Moldàvia	4,0	Ghana	4,0	Cuba	4,0
18. POBLES DE L'OEST						
1. Benimàmet	Colòmbia	6,7	l'Equador	5,1	Bulgària	4,4
2. Beniferri	Colòmbia	5,2	Líbia	4,3	el Perú	4,3
19. POBLES DEL SUD						
1. el Forn d'Alcedo	el Marroc	6,9	Colòmbia	6,9	Xina	6,9
2. el Castellar-l'Oliverar	l'Equador	5,0	Bolívia	3,9	Nigèria	2,2
3. Pinedo	Uruguai	2,7	Brasil	2,3	Ucraïna	1,9
4. el Saler	Regne Unit	3,6	Rússia	3,6	Bulgària	2,6
5. el Palmar	Bulgària	2,4	Cuba	2,4	Paraguai	2,4
6. el Perellonet	Bolívia	5,6	Bulgària	4,2	Lituània	4,2
7. la Torre	Nigèria	8,3	el Marroc	6,2	Bulgària	4,5
8. Faitanar	França	4,8	Algèria	4,8	Nigèria	4,8

5.12 Població que viu en col·lectius segons sexe

5.12 Población que vive en colectivos según sexo

	Total	Homes	Dones
València	3.995	1.749	2.246
1. CIUTAT VELLA			
1. la Seu	199	115	84
2. la Xerea	87	35	52
3. el Carme	124	32	92
4. el Pilar	288	79	209
5. el Mercat	85	51	34
6. Sant Francesc	31	10	21
2. L'EIXAMPLE			
1. Russafa	38	24	14
2. el Pla del Remei	101	64	37
3. Gran Via	31	8	23
3. EXTRAMURS			
1. el Botànic	377	301	76
2. la Roqueta	12	9	3
3. la Petxina	96	18	78
4. Arrancapins	65	35	30
4. CAMPANAR			
1. Campanar	114	57	57
2. les Tendetes	12	0	12
3. el Calvari	0	0	0
4. Sant Pau	119	57	62
5. LA SAÏDIA			
1. Marxalenes	12	3	9
2. Morvedre	522	159	363
3. Trinitat	75	21	54
4. Tormos	3	2	1
5. Sant Antoni	146	143	3
6. EL PLA DEL REAL			
1. Exposició	42	12	30
2. Mestalla	17	5	12
3. Jaume Roig	5	5	0
4. Ciutat Universitària	27	16	11
7. L'OLIVERETA			
1. Nou Moles	20	9	11
2. Soternes	16	0	16
3. Tres Forques	113	11	102
4. la Font Santa	33	12	21
5. la Llum	75	13	62
8. PATRAIX			
1. Patraix	19	2	17
2. Sant Isidre	1	0	1
3. Vara de Quart	9	9	0
4. Safranar	2	1	1
5. Favara	10	6	4
9. JESÚS			
1. la Raiosa	16	10	6
2. l'Hort de Senabre	6	0	6
3. la Creu Coberta	0	0	0
4. Sant Marcel·lí	12	6	6
5. Camí Real	17	12	5

(Continuació)

	Total	Homes	Dones
10. QUATRE CARRERES			
1. Mont-Olivet	5	2	3
2. en Corts	0	0	0
3. Malilla	7	3	4
4. Fonteta de Sant Lluís	0	0	0
5. na Rovella	22	15	7
6. la Punta	8	3	5
7. Ciutat Arts i Ciències	17	4	13
11. POBLATS MARÍTIMS			
1. el Grau	17	11	6
2. Cabanyal-Canyamelar	113	42	71
3. la Malva-rosa	48	36	12
4. Beteró	10	1	9
5. Natzaret	100	89	11
12. CAMINS AL GRAU			
1. Aiora	62	42	20
2. Albors	90	7	83
3. la Creu del Grau			
4. Camí Fondo	37	9	28
5. Penya-roja	8	3	5
13. ALGIRÓS			
1. l'Illa Perduda	2	1	1
2. Ciutat Jardí	5	4	1
3. l'Amistat	1	0	1
4. la Bega Baixa	14	13	1
5. la Carrasca	74	26	48
14. BENIMACLET			
1. Benimaclet	124	27	97
2. Camí de Vera	0	0	0
15. RASCANYA			
1. Orriols	46	23	23
2. Torrefiel	7	0	7
3. Sant Llorenç	0	0	0
16. BENICALAP			
1. Benicalap	61	24	37
2. Ciutat Fallera	0	0	0
17. POBLES DEL NORD			
1. Benifaraig	0	0	0
2. Poble Nou	0	0	0
3. Carpesa	0	0	0
4. Cases Bàrcena	0	0	0
5. Mauella	0	0	0
6. Massarrojos	78	4	74
7. Borbotó	0	0	0
18. POBLES DE L'OEST			
1. Benimàmet	37	0	37
2. Beniferri	0	0	0
19. POBLES DEL SUD			
1. el Forn d'Alcedo	0	0	0
2. el Castellar-l'Oliverar	5	0	5
3. Pinedo	19	8	11
4. el Saler	0	0	0
5. el Palmar	0	0	0
6. el Perellonet	1	0	1
7. la Torre	0	0	0
8. Faitanar	0	0	0

6. CLASSIFICACIONS DE LA POBLACIÓ PER SECCIONS CENSALS

6.1 Població segons edat en tres grups per sexe

6.1 Población según edad en tres grupos por sexo

	Seccions	Homes				Dones			
		Total	0-15	16-64	65 i més	Total	0-15	16-64	65 i més
Total		380.127	60.730	259.426	59.971	414.101	57.493	265.767	90.841
1. CIUTAT VELLA									
1. la Seu	1	397	54	273	70	434	45	289	100
	2	454	77	311	66	574	75	363	136
	3	523	68	362	93	510	61	313	136
2. la Xerea	5	511	66	345	100	582	68	360	154
	7	340	50	228	62	398	44	248	106
	8	515	62	397	56	520	68	335	117
	9	474	76	275	123	551	69	294	188
3. el Carme	10	539	73	402	64	571	60	393	118
	11	689	91	522	76	767	83	532	152
	12	404	43	314	47	427	55	300	72
	13	336	46	209	81	373	42	193	138
	14	431	50	328	53	450	52	286	112
	17	341	40	216	85	402	31	235	136
	18	367	52	263	52	402	44	250	108
4. el Pilar	19	954	106	734	114	1.043	113	761	169
	22	728	73	506	149	803	81	488	234
	23	445	60	321	64	434	34	297	103
5. el Mercat	24	499	60	367	72	578	55	381	142
	25	529	60	396	73	493	53	345	95
	26	656	81	479	96	687	64	454	169
6. Sant Francesc	28	416	60	292	64	479	53	282	144
	30	388	45	264	79	442	40	257	145
	31	348	45	227	76	429	51	251	127
	32	535	65	328	142	695	62	405	228
	34	693	117	449	127	817	89	486	242
2. L'EIXAMPLE									
1. Russafa	1	417	55	255	107	542	54	288	200
	3	425	62	286	77	486	48	291	147
	4	660	135	406	119	808	108	439	261
	6	616	108	404	104	761	103	456	202
	8	557	91	372	94	671	101	398	172
	9	536	91	374	71	601	93	390	118
	10	456	60	321	75	539	88	322	129
	13	615	112	420	83	697	92	453	152
	14	331	45	238	48	430	59	285	86
	15	599	87	454	58	607	76	405	126
	16	722	90	522	110	748	93	495	160
	18	341	47	216	78	375	43	228	104
	19	569	74	418	77	636	66	398	172
	20	477	86	325	66	529	71	357	101
	21	398	62	282	54	431	54	272	105
	22	539	82	341	116	677	89	378	210
	23	567	103	368	96	655	82	400	173
	24	303	47	198	58	398	42	223	133
	25	395	65	283	47	417	46	269	102
	26	457	57	330	70	502	55	316	131
	30	432	64	314	54	455	62	305	88
	31	513	70	376	67	575	72	365	138
	32	418	51	290	77	476	60	305	111

(Continuació)

	Seccions	Total	Homes			Dones			
			0-15	16-64	65 i més	Total	0-15	16-64	65 i més
2. el Pla del Remei	33	673	109	419	145	836	106	485	245
	35	475	96	266	113	588	75	340	173
	36	328	61	216	51	386	39	249	98
	37	579	108	351	120	711	113	410	188
	39	280	53	160	67	351	48	201	102
	40	381	52	259	70	446	64	244	138
	41	322	44	212	66	432	58	244	130
3. Gran Via	42	488	82	311	95	596	89	334	173
	43	297	47	196	54	353	41	206	106
	44	324	61	207	56	383	44	247	92
	45	634	127	408	99	756	122	442	192
	46	413	82	242	89	500	68	292	140
	47	342	44	240	58	407	37	255	115
	50	518	95	329	94	590	97	320	173
	51	561	107	344	110	705	98	387	220
	53	390	75	246	69	486	93	271	122
	54	325	46	213	66	406	54	234	118
	55	563	96	358	109	687	100	377	210
	57	443	92	268	83	526	66	301	159
3. EXTRAMURS									
1. el Botànic	1	357	60	221	76	446	51	245	150
	2	757	107	527	123	836	103	528	205
	4	828	102	589	137	938	123	592	223
	7	663	58	497	108	540	57	332	151
	8	622	117	423	82	687	88	432	167
2. la Roqueta	10	789	112	572	105	867	87	546	234
	13	545	77	383	85	560	61	353	146
	14	266	41	163	62	364	46	202	116
	15	451	55	326	70	545	61	335	149
3. la Petxina	17	629	116	421	92	759	102	462	195
	18	381	69	242	70	459	41	288	130
	19	525	106	335	84	647	94	395	158
	20	627	111	410	106	759	111	450	198
	21	611	101	430	80	724	101	447	176
	23	601	94	388	119	771	97	429	245
	25	468	76	300	92	578	76	357	145
	26	591	76	398	117	640	94	363	183
	27	271	49	158	64	406	58	213	135
	28	844	162	507	175	960	127	577	256
	29	408	70	268	70	477	50	298	129
	30	513	83	351	79	567	73	379	115
	32	387	57	249	81	526	62	296	168
4. Arrancapins	33	404	60	256	88	512	71	294	147
	34	595	88	382	125	740	88	423	229
	35	724	101	486	137	926	109	610	207
	36	675	109	443	123	814	99	493	222
	37	523	91	327	105	646	94	369	183
	38	353	62	225	66	393	50	232	111
	40	440	68	305	67	518	68	313	137
	41	901	155	618	128	1067	139	645	283
	44	648	100	423	125	790	77	489	224

(Continuació)

	Seccions	Total	Homes			Dones			
			0-15	16-64	65 i més	Total	0-15	16-64	65 i més
4. Arrancapins	46	789	123	522	144	921	120	551	250
(Continuació)	47	737	107	492	138	841	80	550	211
	48	808	138	506	164	1027	136	620	271
	49	461	70	296	95	605	84	366	155
	50	558	81	356	121	715	83	416	216
	52	832	140	551	141	1078	136	654	288
	53	450	66	318	66	517	69	315	133
	55	373	44	229	100	430	46	246	138
4. CAMPANAR									
1. Campanar	1	619	99	386	134	722	96	436	190
	2	348	47	228	73	420	59	246	115
	3	698	105	496	97	745	92	506	147
	4	407	52	260	95	471	41	298	132
	5	586	70	425	91	671	66	502	103
	6	740	97	520	123	768	66	553	149
	20	631	78	424	129	745	93	480	172
	21	927	142	658	127	1103	150	776	177
	22	561	63	382	116	643	65	424	154
2. les Tendetes	7	619	70	442	107	763	74	501	188
	8	420	41	305	74	455	35	322	98
	9	492	66	313	113	558	60	368	130
	10	514	59	351	104	581	58	396	127
	11	402	44	269	89	481	55	291	135
3. el Calvari	12	797	124	538	135	781	99	451	231
	14	432	74	277	81	476	49	292	135
	15	567	76	359	132	596	49	348	199
	16	607	68	398	141	736	70	423	243
4. Sant Pau	17	1247	223	876	148	1271	220	875	176
	18	1412	265	974	173	1459	285	1028	146
	19	1156	303	795	58	1194	316	796	82
	23	467	60	303	104	503	66	307	130
	24	1033	242	714	77	1075	267	714	94
	25	1177	259	803	115	1248	287	817	144
	26	725	223	465	37	758	214	498	46
5. LA SAÏDIA									
1. Marxalenes	1	505	61	328	116	649	60	407	182
	2	375	58	263	54	445	59	276	110
	3	390	43	266	81	429	59	262	108
	4	695	91	482	122	762	89	512	161
	5	605	93	405	107	710	93	437	180
	6	547	73	341	133	679	65	414	200
	7	475	61	317	97	564	55	323	186
	8	879	110	588	181	1034	122	631	281
	9	487	74	319	94	546	85	342	119
2. Morvedre	10	431	64	281	86	459	43	269	147
	11	549	88	357	104	622	72	358	192
	13	646	89	455	102	689	68	442	179
	14	387	67	272	48	464	78	289	97
	15	651	121	449	81	755	88	491	176
	16	542	85	364	93	624	78	408	138
	17	419	52	218	149	633	39	287	307
	18	346	48	232	66	393	41	238	114
	19	865	125	572	168	1017	118	641	258

(Continuació)

	Seccions	Total	Homes			Dones				
			0-15	16-64	65 i més	Total	0-15	16-64	65 i més	
3. Trinitat	21	593	64	407	122	713	71	433	209	
	22	712	84	453	175	878	91	481	306	
	25	321	51	200	70	409	51	256	102	
	26	680	95	451	134	806	77	461	268	
	27	774	112	507	155	950	110	607	233	
4. Tormos	28	494	76	325	93	555	48	360	147	
	29	567	90	371	106	623	73	356	194	
	31	591	127	400	64	587	104	385	98	
	33	829	153	553	123	964	144	636	184	
	34	698	105	467	126	725	106	396	223	
5. Sant Antoni	36	558	72	390	96	607	67	399	141	
	43	903	177	635	91	948	151	663	134	
	37	398	67	274	57	453	71	284	98	
	38	662	113	463	86	736	110	493	133	
	39	781	132	487	162	894	104	565	225	
6. EL PLA DEL REAL	40	869	137	586	146	1044	138	673	233	
	41	1172	177	844	151	1245	188	839	218	
	42	754	119	490	145	856	126	523	207	
	1. Exposició	1	621	106	397	118	751	115	470	166
	2	772	134	492	146	865	130	519	216	
2. Mestalla	3	322	63	195	64	400	58	240	102	
	4	309	61	186	62	389	58	218	113	
	5	439	77	280	82	523	68	319	136	
	6	580	99	340	141	663	84	399	180	
	7	623	112	421	90	754	126	477	151	
	8	873	129	570	174	1047	148	625	274	
	9	701	96	475	130	797	93	483	221	
	11	452	79	310	63	522	84	316	122	
	12	539	92	360	87	609	84	385	140	
	13	625	134	381	110	672	114	397	161	
	14	758	132	494	132	818	162	492	164	
	15	981	185	648	148	1126	178	716	232	
	26	800	135	549	116	940	137	653	150	
	27	603	91	421	91	638	93	446	99	
	3. Jaume Roig	16	403	73	260	70	452	82	277	93
17		463	93	273	97	582	101	330	151	
18		477	77	281	119	588	81	334	173	
19		464	72	301	91	533	91	306	136	
20		332	57	210	65	390	77	218	95	
4. Ciutat Universitària	21	473	83	305	85	524	84	350	90	
	22	407	66	245	96	533	73	309	151	
	23	563	104	353	106	671	110	414	147	
	24	667	120	412	135	824	119	507	198	

(Continuació)

	Seccions	Total	Homes			Dones			
			0-15	16-64	65 i més	Total	0-15	16-64	65 i més
7. L'OLIVERETA									
1. Nou Moles	1	543	67	363	113	589	62	368	159
	2	899	139	601	159	1002	127	634	241
	3	676	86	485	105	754	77	501	176
	4	409	59	269	81	512	33	302	177
	5	482	72	330	80	537	72	346	119
	6	533	73	357	103	596	61	350	185
	7	524	62	361	101	591	66	343	182
	8	319	46	198	75	398	43	219	136
	9	524	61	360	103	611	62	356	193
	10	914	139	599	176	1032	113	646	273
	12	509	75	343	91	579	75	351	153
	13	348	57	218	73	402	34	234	134
	14	491	77	316	98	572	74	314	184
	15	528	91	361	76	578	90	357	131
	16	837	115	527	195	1028	137	615	276
	17	945	141	628	176	1047	146	661	240
	18	619	83	427	109	703	88	441	174
	19	744	116	508	120	845	148	512	185
	20	841	132	539	170	985	118	635	232
	41	492	66	330	96	561	71	354	136
2. Soternes	21	661	102	429	130	695	102	423	170
	22	721	114	481	126	774	102	489	183
	23	343	43	210	90	423	27	238	158
	24	642	114	431	97	696	103	441	152
3. Tres Forques	25	477	61	305	111	544	54	292	198
	26	488	86	343	59	470	76	283	111
	27	610	76	463	71	517	72	335	110
	29	978	134	658	186	1058	142	612	304
	30	651	108	443	100	724	95	423	206
	31	541	65	329	147	561	51	287	223
	32	530	66	332	132	712	59	380	273
4. la Font Santa	36	800	139	547	114	815	123	510	182
	37	1041	155	744	142	965	171	587	207
5. la Llum	39	710	109	493	108	778	112	541	125
	40	609	83	393	133	649	68	412	169
	42	1128	220	780	128	1225	211	817	197
8. PATRAIX									
1. Patraix	1	399	55	273	71	451	50	262	139
	2	379	54	235	90	451	46	270	135
	3	399	58	268	73	436	63	285	88
	4	870	134	583	153	979	135	632	212
	5	469	70	290	109	582	65	340	177
	6	510	55	336	119	563	62	347	154
	7	533	76	371	86	590	74	384	132
	8	380	50	253	77	516	41	333	142
	9	405	67	280	58	488	68	317	103
	10	1049	207	716	126	1176	212	739	225
	12	674	97	446	131	797	98	471	228

(Continuació)

	Homes					Dones				
	Seccions	Total	0-15	16-64	65 i més	Total	0-15	16-64	65 i més	
1. Patraix	13	1.098	198	745	155	1.178	155	826	197	
(Continuació)	14	835	106	572	157	980	134	598	248	
	15	513	70	346	97	606	58	374	174	
	16	328	67	211	50	380	51	232	97	
	17	374	56	243	75	448	52	263	133	
	18	1.079	222	711	146	1.176	215	764	197	
	33	768	108	495	165	941	82	586	273	
	40	486	58	330	98	561	55	343	163	
2. Sant Isidre	19	846	181	592	73	855	160	597	98	
	20	936	175	687	74	917	132	688	97	
	21	710	139	490	81	769	140	519	110	
	34	797	118	598	81	812	114	607	91	
	35	1.061	218	756	87	1.104	217	773	114	
	39	537	82	379	76	572	68	405	99	
3. Vara de Quart	22	657	99	420	138	765	95	495	175	
	23	458	51	338	69	498	51	361	86	
	24	662	108	487	67	697	91	517	89	
	25	422	57	303	62	475	54	325	96	
	26	690	82	450	158	799	92	476	231	
	36	582	56	390	136	663	51	441	171	
	37	682	62	533	87	774	69	577	128	
	38	717	104	538	75	795	92	621	82	
4. Safranar	27	687	108	466	113	727	107	485	135	
	28	364	45	251	68	412	43	284	85	
	29	513	68	371	74	518	55	365	98	
	30	978	182	705	91	1.023	149	756	118	
	41	596	95	379	122	703	93	456	154	
	42	1.138	303	759	76	1.267	302	848	117	
5. Favara	31	847	143	606	98	849	149	552	148	
	32	958	131	704	123	950	127	656	167	
9. JESÚS										
1. la Raiosa	1	567	76	393	98	689	69	463	157	
	2	463	63	261	139	566	46	319	201	
	3	522	57	366	99	583	56	355	172	
	4	472	60	325	87	526	62	341	123	
	5	1.011	172	722	117	1.035	127	694	214	
	7	880	128	601	151	827	113	508	206	
	8	450	61	314	75	531	59	327	145	
	9	832	135	589	108	860	135	570	155	
	10	787	119	511	157	880	111	523	246	
	12	589	88	416	85	613	86	401	126	
	41	718	121	486	111	823	114	525	184	
2. l'Hort de Senabre	13	934	134	654	146	870	120	504	246	
	15	531	90	374	67	546	86	367	93	
	16	682	82	490	110	708	85	446	177	
	17	495	95	321	79	497	89	310	98	
	18	860	155	611	94	880	148	599	133	
	19	688	104	475	109	657	90	430	137	
	20	838	109	632	97	935	130	673	132	
	21	984	134	752	98	1.030	132	754	144	
	22	630	80	428	122	669	77	444	148	
	23	589	62	389	138	653	80	383	190	
	24	512	80	351	81	522	65	339	118	
	42	742	102	551	89	769	98	566	105	

(Continuació)

	Seccions	Total	Homes			Dones			
			0-15	16-64	65 i més	Total	0-15	16-64	65 i més
3. la Creu Coberta	25	715	107	519	89	699	82	490	127
	26	833	121	592	120	801	106	500	195
	28	925	87	723	115	1.029	113	770	146
	29	562	74	420	68	614	74	433	107
4. Sant Marcel·lí	30	937	171	634	132	960	129	634	197
	31	917	171	652	94	928	168	629	131
	32	516	78	358	80	507	82	321	104
	33	410	49	288	73	400	45	236	119
	34	371	58	241	72	446	61	249	136
	35	502	45	348	109	541	54	379	108
	36	419	45	309	65	376	24	296	56
	37	445	51	304	90	469	47	296	126
	40	438	50	269	119	476	40	279	157
5. Camí Real	38	1.042	217	731	94	943	189	645	109
	39	852	117	649	86	877	135	635	107
10. QUATRE CARRERES									
1. Mont-Olivet	1	844	113	565	166	1.036	142	599	295
	2	742	111	492	139	837	95	521	221
	3	933	147	654	132	956	138	613	205
	4	608	89	408	111	663	101	396	166
	5	713	85	425	203	813	91	449	273
	6	653	92	455	106	737	106	456	175
	7	1.058	146	766	146	1.130	154	746	230
	8	851	114	548	189	963	103	583	277
	9	519	72	338	109	585	55	348	182
	10	548	79	370	99	603	66	360	177
	11	402	51	245	106	496	54	279	163
	12	384	49	259	76	450	39	262	149
	44	590	82	412	96	688	90	451	147
	45	320	42	188	90	452	35	240	177
2. en Corts	13	849	161	586	102	828	116	548	164
	14	576	84	405	87	583	68	373	142
	15	478	70	334	74	544	60	339	145
	16	664	106	435	123	728	85	451	192
	17	568	84	371	113	606	84	350	172
	18	783	166	509	108	834	130	547	157
	19	683	114	448	121	755	104	466	185
	21	865	168	573	124	920	134	588	198
	46	470	58	291	121	494	47	276	171
3. Malilla	22	1.076	177	733	166	1.170	187	788	195
	23	565	74	387	104	633	71	430	132
	24	1.073	164	725	184	1.182	183	735	264
	25	542	88	405	49	549	60	436	53
	26	882	152	574	156	1.030	138	677	215
	27	466	63	302	101	559	68	351	140
	28	596	105	377	114	680	90	435	155
	29	955	177	678	100	972	166	699	107
	39	763	130	544	89	743	119	512	112
	43	423	52	306	65	427	46	301	80
	47	605	105	394	106	650	106	402	142
	48	704	123	523	58	726	118	526	82
	49	782	162	527	93	820	150	558	112
	50	557	96	363	98	626	86	417	123
	51	647	145	425	77	668	129	449	90

(Continuació)

	Seccions	Homes				Dones			
		Total	0-15	16-64	65 i més	Total	0-15	16-64	65 i més
4. Fonteta de Sant Lluís	30	505	81	345	79	543	81	335	127
	31	943	148	639	156	933	133	605	195
5. na Rovella	32	836	128	579	129	866	110	547	209
	33	717	105	510	102	675	106	397	172
	34	856	156	556	144	897	143	526	228
	35	572	77	419	76	542	63	330	149
	36	503	92	336	75	496	56	317	123
	37	555	72	359	124	615	68	347	200
6. la Punta	41	424	56	254	114	437	56	234	147
	54	722	104	514	104	723	114	480	129
7. Ciutat de les Arts i les Ciències	40	959	214	660	85	946	183	663	100
	52	942	209	656	77	1.005	217	689	99
	53	981	199	711	71	1.066	208	766	92
11. POBLATS MARÍTIMS									
1. el Grau	1	664	124	474	66	630	85	438	107
	2	1.444	212	1.114	118	1.401	230	980	191
	4	657	128	424	105	672	113	422	137
	5	882	158	606	118	904	129	579	196
	6	518	72	360	86	623	69	395	159
	54	546	108	393	45	588	113	409	66
2. el Cabanyal-el Canyameler	8	296	36	195	65	346	41	217	88
	9	1.089	237	748	104	1.226	232	809	185
	10	751	134	535	82	765	106	504	155
	11	707	91	512	104	824	108	512	204
	12	360	54	223	83	403	39	220	144
	13	584	102	400	82	635	98	370	167
	15	397	50	272	75	514	65	290	159
	17	444	88	290	66	491	71	297	123
	18	430	73	266	91	507	62	311	134
	19	506	70	330	106	534	55	302	177
	21	642	106	432	104	710	115	421	174
	22	628	146	413	69	653	134	377	142
	24	445	69	316	60	428	69	262	97
	26	422	58	272	92	439	49	248	142
	27	379	63	236	80	383	43	221	119
	28	361	52	236	73	376	50	223	103
	29	382	62	255	65	417	63	237	117
	30	655	96	447	112	703	88	431	184
	31	522	73	363	86	509	51	319	139
3. la Malva-rosa	32	641	142	438	61	631	118	421	92
	33	918	145	631	142	939	123	674	142
	34	788	102	549	137	889	89	591	209
	35	567	68	420	79	570	57	395	118
	36	491	75	341	75	481	76	287	118
	37	394	78	235	81	461	43	230	188
	38	734	101	515	118	743	104	484	155
	39	670	103	444	123	702	82	448	172
	50	639	66	458	115	680	70	466	144
	53	889	162	649	78	884	176	600	108

(Continuació)

	Seccions	Homes				Dones			
		Total	0-15	16-64	65 i més	Total	0-15	16-64	65 i més
4. Beteró	40	561	84	419	58	633	82	470	81
	41	1.170	199	811	160	1.235	186	838	211
	42	708	120	456	132	726	116	401	209
	51	518	83	362	73	621	92	414	115
	52	933	170	687	76	1.000	169	723	108
5. Natzaret	44	607	105	441	61	517	86	330	101
	45	523	83	367	73	513	70	317	126
	46	711	126	457	128	747	108	452	187
	47	713	147	462	104	690	120	427	143
	48	666	107	464	95	644	92	411	141
12. CAMINS AL GRAU									
1. Aiora	1	581	84	388	109	624	59	374	191
	2	568	88	394	86	638	94	414	130
	3	824	105	594	125	865	101	552	212
	5	327	39	224	64	397	49	219	129
	6	1.037	138	693	206	1.064	119	646	299
	8	692	101	484	107	755	91	517	147
	9	475	53	294	128	581	52	326	203
	10	708	94	468	146	783	99	470	214
	11	542	83	380	79	524	82	329	113
	12	820	146	558	116	823	128	535	160
	13	1.062	174	764	124	1.095	160	774	161
	14	899	217	584	98	932	183	603	146
	15	597	101	414	82	600	92	380	128
	16	905	241	607	57	907	214	612	81
	38	1.003	251	672	80	982	190	706	86
	39	734	110	511	113	820	110	570	140
	43	657	88	477	92	650	74	468	108
2. Albors	18	603	82	418	103	728	94	462	172
	19	600	78	440	82	646	75	434	137
	20	575	90	375	110	634	85	391	158
	21	923	144	613	166	1.039	149	613	277
	23	585	65	402	118	664	73	383	208
	24	821	127	581	113	942	121	631	190
3. la Creu del Grau	25	1.222	278	863	81	1.226	252	858	116
	26	629	90	408	131	665	72	406	187
	27	740	114	546	80	647	88	431	128
	28	836	117	582	137	840	79	575	186
	29	646	83	446	117	654	89	411	154
	30	705	102	489	114	811	102	512	197
	31	692	139	468	85	714	98	473	143
	32	450	71	295	84	477	58	283	136
	33	636	77	447	112	691	72	454	165
	40	841	182	582	77	861	168	586	107
4. Camí Fondo	34	474	63	334	77	521	66	330	125
	35	449	63	304	82	511	49	331	131
	36	1.235	219	853	163	1.333	226	859	248
5. Penya-roja	37	994	196	671	127	1.019	232	660	127
	41	919	231	619	69	944	238	633	73
	42	1.218	315	828	75	1.164	286	807	71
	44	707	170	454	83	761	150	498	113
	45	921	280	594	47	891	249	589	53
	46	757	230	476	51	714	187	485	42

(Continuació)

	Seccions	Total	Homes			Dones			
			0-15	16-64	65 i més	Total	0-15	16-64	65 i més
13. ALGIRÓS									
1. l'Illa Perduda	1	952	150	640	162	1.013	141	659	213
	2	1.027	174	704	149	1.091	148	727	216
	3	415	42	309	64	472	43	341	88
	4	576	67	364	145	709	66	374	269
	5	753	128	525	100	788	94	576	118
	30	490	60	324	106	588	69	380	139
2. Ciutat Jardí	7	446	53	280	113	474	34	280	160
	8	653	66	453	134	769	66	539	164
	9	432	47	283	102	530	62	316	152
	10	705	75	491	139	766	72	529	165
	11	365	39	268	58	409	38	284	87
	12	941	109	694	138	1.081	109	784	188
	13	426	35	303	88	459	33	314	112
	14	779	92	566	121	818	74	617	127
	27	654	96	482	76	672	66	508	98
	29	442	43	304	95	494	39	336	119
3. l'Amistat	15	500	52	317	131	567	57	308	202
	16	1.044	165	792	87	906	136	611	159
	17	663	71	458	134	772	84	484	204
	19	513	61	354	98	552	73	357	122
	20	353	43	220	90	386	36	239	111
	21	537	53	386	98	606	54	412	140
4. la Bega Baixa	22	607	98	406	103	652	85	406	161
	23	775	117	530	128	903	126	577	200
	24	799	113	525	161	930	101	617	212
	26	553	86	352	115	588	78	379	131
5. la Carrasca	25	975	157	695	123	1.079	172	740	167
	28	664	80	492	92	736	92	511	133
14. BENIMACLET									
1. Benimaclet	1	993	118	740	135	1.089	121	791	177
	2	629	80	415	134	752	89	483	180
	3	398	55	277	66	474	69	272	133
	4	643	80	448	115	668	70	457	141
	5	406	41	285	80	565	54	342	169
	6	534	75	354	105	586	65	352	169
	7	465	53	333	79	554	72	343	139
	8	428	53	298	77	546	71	349	126
	9	517	67	362	88	629	83	422	124
	10	314	40	212	62	380	48	237	95
	11	432	53	295	84	435	47	283	105
	12	491	51	370	70	555	66	368	121
	13	699	93	477	129	810	91	517	202
	14	599	92	406	101	646	83	430	133
	15	552	83	371	98	627	81	417	129
	16	727	85	512	130	855	94	578	183
	21	649	116	458	75	681	88	511	82
	22	455	54	325	76	534	54	368	112
	23	505	58	338	109	584	67	385	132
	24	564	66	436	62	678	72	508	98
2. Camí de Vera	18	680	82	488	110	755	92	506	157
	19	823	137	620	66	874	110	669	95
	20	1.077	157	803	117	1.189	157	885	147

(Continuació)

	Seccions	Homes				Dones			
		Total	0-15	16-64	65 i més	Total	0-15	16-64	65 i més
15. RASCANYA									
1. Orriols	1	547	91	370	86	494	76	287	131
	2	491	71	339	81	468	60	299	109
	3	597	83	391	123	662	85	413	164
	4	505	69	359	77	529	79	325	125
	5	734	129	511	94	719	120	436	163
	6	816	141	544	131	770	92	511	167
	7	613	92	438	83	493	80	304	109
	8	627	81	474	72	563	97	354	112
	10	547	89	383	75	508	97	310	101
	11	544	82	383	79	506	71	306	129
	12	711	127	484	100	801	119	505	177
	13	593	76	417	100	590	82	369	139
	31	465	74	289	102	518	58	322	138
	36	615	81	438	96	568	76	366	126
2. Torrefiel	14	678	100	456	122	722	106	436	180
	15	718	117	489	112	691	97	449	145
	16	707	104	483	120	807	107	544	156
	17	732	113	508	111	685	110	434	141
	18	1.063	141	734	188	1.124	142	741	241
	19	554	78	366	110	573	69	357	147
	20	702	113	481	108	709	106	455	148
	21	1.025	171	691	163	1.077	145	721	211
	22	635	113	413	109	667	111	415	141
	23	810	136	550	124	829	118	559	152
	24	825	129	577	119	895	120	624	151
	25	646	101	451	94	665	104	430	131
	26	696	107	495	94	656	107	420	129
	27	467	81	337	49	510	78	327	105
	28	1.186	259	808	119	1.284	265	860	159
	30	843	77	644	122	919	89	686	144
	32	406	74	247	85	450	60	276	114
3. Sant Llorenç	29	528	75	393	60	580	86	425	69
	33	656	131	472	53	666	112	478	76
	34	782	197	533	52	823	209	537	77
	35	1.323	374	861	88	1.391	384	910	97
	37	761	182	503	76	829	163	573	93
	38	866	256	576	34	889	257	591	41
16. BENICALAP									
1. Benicalap	1	809	123	538	148	842	121	527	194
	2	917	142	603	172	1.025	147	635	243
	3	941	165	615	161	984	143	621	220
	4	407	74	265	68	427	66	271	90
	5	801	159	532	110	857	147	544	166
	6	880	118	582	180	892	84	542	266
	8	769	130	534	105	793	128	521	144
	9	595	97	422	76	580	78	374	128
	10	509	68	342	99	543	72	313	158
	11	605	110	408	87	624	89	407	128
	12	530	79	382	69	515	76	337	102
	13	622	103	400	119	670	91	409	170
	14	746	136	534	76	728	113	530	85
	15	761	90	548	123	831	105	576	150
	16	680	83	477	120	703	61	489	153
	17	1.116	233	815	68	1.178	219	873	86
	18	462	73	304	85	489	56	318	115

(Continuació)

	Seccions	Total	Homes			Dones			
			0-15	16-64	65 i més	Total	0-15	16-64	65 i més
1. Benicalap	24	739	115	516	108	780	92	539	149
(Continuació)	25	646	100	450	96	669	99	437	133
	26	710	109	486	115	743	97	484	162
	27	651	91	419	141	722	100	438	184
	28	692	123	481	88	714	128	499	87
	29	1.274	312	915	47	1.232	286	896	50
	30	826	211	573	42	896	191	643	62
2. Ciutat Fallera	20	733	129	507	97	797	103	533	161
	21	610	87	403	120	626	72	385	169
	22	504	72	342	90	515	82	321	112
	23	1.098	220	779	99	1.078	227	733	118
17. POBLES DEL NORD									
1. Benifaraig	1	491	78	336	77	531	82	323	126
2. Poble Nou	2	434	60	288	86	442	51	276	115
3. Carpesa	3	605	90	411	104	640	66	428	146
4. Cases de Bàrcena	1	184	18	125	41	179	20	109	50
5. Mauella	1	31	5	17	9	25	2	12	11
6. Massarrojos	6	1.036	252	666	118	1.153	226	713	214
7. Borbotó	7	355	55	219	81	374	51	231	92
18. POBLES DE L'OEST									
1. Benimàmet	1	722	130	496	96	798	139	522	137
	2	550	103	373	74	558	89	369	100
	3	756	136	525	95	731	112	495	124
	4	525	94	354	77	594	86	395	113
	5	522	68	360	94	585	88	362	135
	6	655	92	446	117	716	99	447	170
	7	764	158	530	76	750	153	498	99
	8	903	152	629	122	960	140	630	190
	9	497	79	329	89	524	63	367	94
	10	514	110	347	57	511	89	335	87
2. Beniferri	4	519	86	386	47	535	89	400	46
19. POBLES DEL SUD									
1. el Forn d'Alcedo	1	646	100	438	108	633	82	399	152
2. el Castellar-l'Oliverar	2	362	51	235	76	378	50	231	97
	3	780	134	500	146	833	143	512	178
	4	582	92	392	98	600	93	381	126
	5	1.184	198	781	205	1.159	171	747	241
	15	560	67	410	83	582	76	395	111
3. Pinedo	6	919	130	644	145	955	140	634	181
	7	376	52	248	76	388	54	235	99
4. el Saler	8	932	185	627	120	825	135	591	99
5. el Palmar	9	368	35	232	101	388	41	229	118
6. el Perellonet	16	740	112	536	92	730	126	502	102
7. la Torre	11	475	78	339	58	502	88	303	111
	12	391	62	279	50	371	61	227	83
	13	757	106	525	126	761	87	522	152
	14	820	106	608	106	818	103	571	144
8. Faitanar	12	404	57	314	33	348	32	273	43

6.2 Població segons nacionalitat per sexe

6.2 Población según nacionalidad por sexo

	Seccions	Homes			Dones		
		Total	Espanyols	Estrangers	Total	Espanyoles	Estrangeres
Total		380.127	325.580	54.547	414.101	364.704	49.397
1. CIUTAT VELLA							
1. la Seu	1	397	348	49	434	383	51
	2	454	368	86	574	464	110
	3	523	453	70	510	455	55
2. la Xerea	5	511	453	58	582	522	60
	7	340	299	41	398	354	44
	8	515	369	146	520	454	66
	9	474	460	14	551	531	20
3. el Carme	10	539	444	95	571	491	80
	11	689	553	136	767	645	122
	12	404	344	60	427	358	69
	13	336	309	27	373	352	21
	14	431	365	66	450	391	59
	17	341	315	26	402	367	35
	18	367	293	74	402	364	38
4. el Pilar	19	954	768	186	1.043	795	248
	22	728	629	99	803	720	83
	23	445	369	76	434	363	71
5. el Mercat	24	499	422	77	578	479	99
	25	529	452	77	493	431	62
	26	656	551	105	687	571	116
6. Sant Francesc	28	416	369	47	479	430	49
	30	388	371	17	442	411	31
	31	348	317	31	429	387	42
	32	535	507	28	695	652	43
	34	693	632	61	817	750	67
2. L'EIXAMPLE							
1. Russafa	1	417	385	32	542	517	25
	3	425	388	37	486	451	35
	4	660	593	67	808	743	65
	6	616	533	83	761	652	109
	8	557	489	68	671	597	74
	9	536	419	117	601	517	84
	10	456	401	55	539	486	53
	13	615	493	122	697	592	105
	14	331	291	40	430	384	46
	15	599	449	150	607	490	117
	16	722	584	138	748	648	100
	18	341	313	28	375	337	38
	19	569	444	125	636	537	99
	20	477	406	71	529	444	85
	21	398	333	65	431	378	53
	22	539	487	52	677	623	54
	23	567	484	83	655	588	67
	24	303	261	42	398	349	49
	25	395	293	102	417	334	83
	26	457	355	102	502	421	81
	30	432	308	124	455	348	107
	31	513	395	118	575	458	117
	32	418	359	59	476	409	67

(Continuació)

	Seccions	Total	Homes		Total	Dones	
			Espanyols	Estrangers		Espanyoles	Estrangeres
2. el Pla del Remei	33	673	641	32	836	788	48
	35	475	461	14	588	568	20
	36	328	316	12	386	371	15
	37	579	555	24	711	679	32
	39	280	272	8	351	340	11
	40	381	374	7	446	425	21
	41	322	311	11	432	413	19
3. Gran Via	42	488	440	48	596	559	37
	43	297	281	16	353	337	16
	44	324	294	30	383	351	32
	45	634	587	47	756	698	58
	46	413	405	8	500	491	9
	47	342	311	31	407	382	25
	50	518	455	63	590	538	52
	51	561	526	35	705	656	49
	53	390	367	23	486	455	31
	54	325	311	14	406	374	32
	55	563	536	27	687	646	41
	57	443	422	21	526	498	28
3. EXTRAMURS							
1. el Botànic	1	357	326	31	446	412	34
	2	757	672	85	836	755	81
	4	828	657	171	938	798	140
	7	663	461	202	540	468	72
	8	622	538	84	687	594	93
2. la Roqueta	10	789	556	233	867	654	213
	13	545	371	174	560	439	121
	14	266	254	12	364	352	12
	15	451	401	50	545	484	61
3. la Petxina	17	629	536	93	759	670	89
	18	381	346	35	459	418	41
	19	525	446	79	647	561	86
	20	627	587	40	759	711	48
	21	611	511	100	724	614	110
	23	601	548	53	771	701	70
	25	468	401	67	578	492	86
	26	591	524	67	640	597	43
	27	271	260	11	406	377	29
	28	844	796	48	960	904	56
	29	408	344	64	477	419	58
	30	513	475	38	567	527	40
	32	387	330	57	526	459	67
4. Arrancapins	33	404	358	46	512	448	64
	34	595	553	42	740	679	61
	35	724	635	89	926	828	98
	36	675	603	72	814	719	95
	37	523	471	52	646	579	67
	38	353	330	23	393	366	27
	40	440	378	62	518	463	55
	41	901	773	128	1.067	921	146
	44	648	610	38	790	749	41

(Continuació)

	Seccions	Total	Homes		Total	Dones	
			Espanyols	Estrangers		Espanyoles	Estrangeres
4. Arrancapins	46	789	661	128	921	798	123
(Continuació)	47	737	622	115	841	722	119
	48	808	734	74	1.027	931	96
	49	461	414	47	605	546	59
	50	558	519	39	715	657	58
	52	832	751	81	1.078	970	108
	53	450	380	70	517	442	75
	55	373	360	13	430	409	21
4. CAMPANAR							
1. Campanar	1	619	544	75	722	618	104
	2	348	280	68	420	360	60
	3	698	641	57	745	695	50
	4	407	364	43	471	417	54
	5	586	555	31	671	625	46
	6	740	687	53	768	722	46
	20	631	578	53	745	676	69
	21	927	859	68	1.103	1.012	91
	22	561	493	68	643	572	71
2. les Tendetes	7	619	532	87	763	650	113
	8	420	334	86	455	363	92
	9	492	369	123	558	440	118
	10	514	435	79	581	494	87
	11	402	324	78	481	376	105
3. el Calvari	12	797	524	273	781	586	195
	14	432	343	89	476	395	81
	15	567	484	83	596	521	75
	16	607	459	148	736	587	149
4. Sant Pau	17	1.247	1.134	113	1.271	1.180	91
	18	1.412	1.301	111	1.459	1.291	168
	19	1.156	1.067	89	1.194	1.123	71
	23	467	392	75	503	445	58
	24	1.033	919	114	1.075	970	105
	25	1.177	1.074	103	1.248	1.136	112
	26	725	673	52	758	691	67
5. LA SAÏDIA							
1. Marxalenes	1	505	443	62	649	586	63
	2	375	306	69	445	369	76
	3	390	281	109	429	326	103
	4	695	567	128	762	648	114
	5	605	488	117	710	574	136
	6	547	486	61	679	608	71
	7	475	393	82	564	500	64
	8	879	759	120	1.034	913	121
	9	487	377	110	546	451	95
2. Morvedre	10	431	377	54	459	404	55
	11	549	447	102	622	525	97
	13	646	541	105	689	622	67
	14	387	290	97	464	363	101
	15	651	495	156	755	599	156
	16	542	468	74	624	542	82
	17	419	349	70	633	517	116
	18	346	277	69	393	325	68
	19	865	766	99	1.017	922	95

(Continuació)

	Seccions	Homes			Dones		
		Total	Espanyols	Estrangers	Total	Espanyoles	Estrangeres
3. Trinitat	21	593	463	130	713	568	145
	22	712	601	111	878	745	133
	25	321	274	47	409	350	59
	26	680	592	88	806	718	88
	27	774	687	87	950	852	98
	28	494	438	56	555	493	62
4. Tormos	29	567	463	104	623	528	95
	31	591	443	148	587	464	123
	33	829	750	79	964	888	76
	34	698	503	195	725	584	141
	36	558	448	110	607	510	97
	43	903	827	76	948	888	60
5. Sant Antoni	37	398	334	64	453	403	50
	38	662	616	46	736	697	39
	39	781	677	104	894	785	109
	40	869	812	57	1.044	962	82
	41	1.172	1.062	110	1.245	1.137	108
	42	754	648	106	856	748	108
6. EL PLA DEL REAL							
1. Exposició	1	621	591	30	751	717	34
	2	772	748	24	865	836	29
	3	322	297	25	400	367	33
	4	309	288	21	389	362	27
	5	439	409	30	523	484	39
	6	580	552	28	663	630	33
2. Mestalla	7	623	577	46	754	702	52
	8	873	795	78	1.047	984	63
	9	701	530	171	797	658	139
	11	452	306	146	522	372	150
	12	539	467	72	609	526	83
	13	625	554	71	672	615	57
	14	758	667	91	818	744	74
	15	981	867	114	1.126	1.020	106
	26	800	748	52	940	883	57
	27	603	552	51	638	589	49
3. Jaume Roig	16	403	366	37	452	407	45
	17	463	443	20	582	539	43
	18	477	466	11	588	553	35
	19	464	422	42	533	488	45
	20	332	327	5	390	381	9
	21	473	437	36	524	495	29
	22	407	383	24	533	504	29
4. Ciutat Universitària	23	563	536	27	671	633	38
	24	667	600	67	824	731	93

(Continuació)

	Seccions	Homes			Dones		
		Total	Espanyols	Estrangers	Total	Espanyoles	Estrangeres
7. L'OLIVERETA							
1. Nou Moles	1	543	428	115	589	499	90
	2	899	702	197	1.002	814	188
	3	676	567	109	754	644	110
	4	409	307	102	512	423	89
	5	482	385	97	537	453	84
	6	533	376	157	596	490	106
	7	524	428	96	591	491	100
	8	319	287	32	398	361	37
	9	524	403	121	611	506	105
	10	914	758	156	1.032	883	149
	12	509	407	102	579	500	79
	13	348	305	43	402	366	36
	14	491	369	122	572	448	124
	15	528	421	107	578	484	94
	16	837	745	92	1.028	916	112
	17	945	805	140	1.047	915	132
	18	619	508	111	703	584	119
	19	744	633	111	845	729	116
	20	841	720	121	985	862	123
	41	492	392	100	561	474	87
2. Soternes	21	661	587	74	695	625	70
	22	721	617	104	774	688	86
	23	343	272	71	423	366	57
	24	642	485	157	696	561	135
3. Tres Forques	25	477	396	81	544	487	57
	26	488	351	137	470	375	95
	27	610	342	268	517	354	163
	29	978	714	264	1.058	846	212
	30	651	501	150	724	577	147
	31	541	473	68	561	522	39
	32	530	491	39	712	659	53
4. la Font Santa	36	800	643	157	815	709	106
	37	1.041	686	355	965	772	193
5. la Llum	39	710	662	48	778	719	59
	40	609	540	69	649	578	71
	42	1.128	1.037	91	1.225	1.111	114
8. PATRAIX							
1. Patraix	1	399	283	116	451	364	87
	2	379	341	38	451	416	35
	3	399	345	54	436	386	50
	4	870	729	141	979	864	115
	5	469	433	36	582	527	55
	6	510	465	45	563	514	49
	7	533	474	59	590	537	53
	8	380	323	57	516	445	71
	9	405	355	50	488	432	56
	10	1.049	828	221	1.176	1.006	170
	12	674	591	83	797	708	89

(Continuació)

	Seccions	Homes			Dones		
		Total	Espanyols	Estrangers	Total	Espanyoles	Estrangeres
1. Patraix	13	1.098	1.017	81	1.178	1.101	77
(Continuació)	14	835	751	84	980	884	96
	15	513	435	78	606	515	91
	16	328	294	34	380	345	35
	17	374	315	59	448	398	50
	18	1.079	991	88	1.176	1.084	92
	33	768	722	46	941	859	82
	40	486	401	85	561	480	81
2. Sant Isidre	19	846	822	24	855	815	40
	20	936	892	44	917	875	42
	21	710	657	53	769	725	44
	34	797	738	59	812	744	68
	35	1.061	995	66	1.104	1.038	66
	39	537	492	45	572	528	44
3. Vara de Quart	22	657	591	66	765	701	64
	23	458	422	36	498	457	41
	24	662	629	33	697	655	42
	25	422	370	52	475	428	47
	26	690	619	71	799	708	91
	36	582	554	28	663	630	33
	37	682	628	54	774	725	49
	38	717	696	21	795	777	18
4. Safranar	27	687	616	71	727	671	56
	28	364	337	27	412	384	28
	29	513	465	48	518	487	31
	30	978	934	44	1.023	961	62
	41	596	569	27	703	673	30
	42	1.138	1.085	53	1.267	1.219	48
5. Favara	31	847	726	121	849	766	83
	32	958	708	250	950	797	153
9. JESÚS							
1. la Raiosa	1	567	507	60	689	615	74
	2	463	410	53	566	505	61
	3	522	432	90	583	503	80
	4	472	374	98	526	451	75
	5	1.011	760	251	1.035	856	179
	7	880	633	247	827	665	162
	8	450	357	93	531	445	86
	9	832	672	160	860	762	98
	10	787	644	143	880	713	167
	12	589	450	139	613	472	141
	41	718	603	115	823	708	115
2. l'Hort de Senabre	13	934	599	335	870	685	185
	15	531	445	86	546	473	73
	16	682	559	123	708	620	88
	17	495	442	53	497	460	37
	18	860	689	171	880	771	109
	19	688	595	93	657	575	82
	20	838	798	40	935	874	61
	21	984	933	51	1.030	978	52
	22	630	511	119	669	572	97
	23	589	512	77	653	576	77
	24	512	459	53	522	477	45
	42	742	700	42	769	726	43

	Seccions	Homes			Dones		
		Total	Espanyols	Estrangers	Total	Espanyoles	Estrangeres
3. la Creu Coberta	25	715	585	130	699	583	116
	26	833	601	232	801	677	124
	28	925	887	38	1029	999	30
	29	562	509	53	614	569	45
4. Sant Marcel·lí	30	937	846	91	960	871	89
	31	917	844	73	928	862	66
	32	516	409	107	507	428	79
	33	410	318	92	400	352	48
	34	371	316	55	446	377	69
	35	502	470	32	541	511	30
	36	419	402	17	376	364	12
	37	445	365	80	469	400	69
	40	438	383	55	476	427	49
5. Camí Real	38	1042	938	104	943	854	89
	39	852	747	105	877	782	95
10. QUATRE CARRERES							
1. Mont-Olivet	1	844	739	105	1036	921	115
	2	742	603	139	837	693	144
	3	933	735	198	956	778	178
	4	608	496	112	663	577	86
	5	713	605	108	813	703	110
	6	653	462	191	737	524	213
	7	1058	783	275	1130	883	247
	8	851	701	150	963	793	170
	9	519	379	140	585	471	114
	10	548	463	85	603	525	78
	11	402	351	51	496	431	65
	12	384	324	60	450	389	61
	44	590	511	79	688	597	91
	45	320	282	38	452	406	46
2. en Corts	13	849	667	182	828	671	157
	14	576	472	104	583	504	79
	15	478	337	141	544	443	101
	16	664	542	122	728	589	139
	17	568	457	111	606	533	73
	18	783	673	110	834	737	97
	19	683	528	155	755	645	110
	21	865	619	246	920	684	236
	46	470	375	95	494	422	72
3. Malilla	22	1076	922	154	1170	996	174
	23	565	524	41	633	572	61
	24	1073	928	145	1182	1.047	135
	25	542	507	35	549	512	37
	26	882	813	69	1030	941	89
	27	466	437	29	559	527	32
	28	596	546	50	680	630	50
	29	955	862	93	972	896	76
	39	763	668	95	743	649	94
	43	423	374	49	427	387	40
	47	605	546	59	650	610	40
	48	704	662	42	726	681	45
	49	763	705	58	821	756	65
	50	558	514	44	625	567	58
	51	669	629	40	663	639	24

	Seccions	Homes			Dones		
		Total	Epanyols	Estrangers	Total	Epanyoles	Estrangeres
4. Fonteta de Sant Lluís	30	505	412	93	543	464	79
	31	943	828	115	933	855	78
5. na Rovella	32	836	716	120	866	770	96
	33	717	603	114	675	572	103
	34	856	745	111	897	789	108
	35	572	482	90	542	478	64
	36	503	472	31	496	461	35
	37	555	502	53	615	560	55
6. la Punta	41	424	355	69	437	376	61
	54	722	645	77	723	669	54
7. Ciutat de les Arts i les Ciències	40	959	820	139	946	804	142
	52	942	894	48	1.005	950	55
	53	981	872	109	1.066	921	145
11. POBLATS MARÍTIMS							
1. el Grau	1	664	515	149	630	505	125
	2	1.444	1.079	365	1.401	1.121	280
	4	657	563	94	672	601	71
	5	882	719	163	904	775	129
	6	518	476	42	623	570	53
	54	546	496	50	588	532	56
2. el Cabanyal-el Canyamelar	8	296	264	32	346	317	29
	9	1.089	990	99	1.226	1.105	121
	10	751	595	156	765	639	126
	11	707	599	108	824	726	98
	12	360	330	30	403	376	27
	13	584	515	69	635	588	47
	15	397	337	60	514	461	53
	17	444	353	91	491	405	86
	18	430	364	66	507	439	68
	19	506	419	87	534	459	75
	21	642	533	109	710	600	110
	22	628	352	276	653	417	236
	24	445	315	130	428	331	97
	26	422	350	72	439	389	50
	27	379	313	66	383	339	44
	28	361	313	48	376	348	28
	29	382	346	36	417	388	29
	30	655	562	93	703	632	71
	31	522	424	98	509	446	63
3. la Malva-rosa	32	641	519	122	631	532	99
	33	918	863	55	939	879	60
	34	788	696	92	889	807	82
	35	567	516	51	570	520	50
	36	491	401	90	481	422	59
	37	394	338	56	461	410	51
	38	734	622	112	743	629	114
	39	670	562	108	702	626	76
	50	639	574	65	680	621	59
	53	889	789	100	884	800	84

(Continuació)

	Seccions	Homes			Dones		
		Total	Espanyols	Estrangers	Total	Espanyoles	Estrangeres
4. Beteró	40	561	522	39	633	587	46
	41	1.170	1.067	103	1.235	1.137	98
	42	708	606	102	726	637	89
	51	518	475	43	621	575	46
	52	933	847	86	1.000	926	74
5. Natzaret	44	607	418	189	517	428	89
	45	523	390	133	513	414	99
	46	711	580	131	747	640	107
	47	713	581	132	690	567	123
	48	666	541	125	644	592	52
12. CAMINS AL GRAU							
1. Aiora	1	581	398	183	624	508	116
	2	568	453	115	638	540	98
	3	824	641	183	865	746	119
	5	327	245	82	397	333	64
	6	1.037	778	259	1.064	865	199
	8	692	588	104	755	667	88
	9	475	397	78	581	516	65
	10	708	589	119	783	690	93
	11	542	380	162	524	407	117
	12	820	650	170	823	704	119
	13	1.062	890	172	1.095	946	149
	14	899	749	150	932	808	124
	15	597	431	166	600	461	139
	16	905	831	74	907	855	52
	38	1.003	960	43	982	939	43
39	734	683	51	820	763	57	
43	657	591	66	650	589	61	
2. Albors	18	603	513	90	728	618	110
	19	600	460	140	646	530	116
	20	575	543	32	634	592	42
	21	923	753	170	1.039	897	142
	23	585	521	64	664	604	60
	24	821	705	116	942	810	132
3. la Creu del Grau	25	1.222	1.085	137	1.226	1.090	136
	26	629	504	125	665	555	110
	27	740	424	316	647	485	162
	28	836	678	158	840	734	106
	29	646	469	177	654	512	142
	30	705	606	99	811	725	86
	31	692	559	133	714	577	137
	32	450	368	82	477	400	77
	33	636	542	94	691	610	81
	40	841	761	80	861	788	73
4. Camí Fondo	34	474	365	109	521	438	83
	35	449	363	86	511	434	77
	36	1.235	1.005	230	1.333	1.135	198
5. Penya-roja	37	994	891	103	1.019	919	100
	41	919	794	125	944	841	103
	42	1.218	1.008	210	1.164	965	199
	44	707	646	61	761	685	76
	45	921	828	93	891	816	75
	46	757	698	59	714	655	59

(Continuació)

	Seccions	Homes			Dones		
		Total	Espanyols	Estrangers	Total	Espanyoles	Estrangeres
13. ALGIRÓS							
1. l'Illa Perduda	1	952	858	94	1.013	917	96
	2	1.027	964	63	1.091	1.035	56
	3	415	390	25	472	448	24
	4	576	515	61	709	642	67
	5	753	700	53	788	734	54
	30	490	438	52	588	537	51
2. Ciutat Jardí	7	446	374	72	474	418	56
	8	653	582	71	769	685	84
	9	432	336	96	530	438	92
	10	705	675	30	766	736	30
	11	365	326	39	409	366	43
	12	941	816	125	1.081	953	128
	13	426	380	46	459	411	48
	14	779	658	121	818	702	116
	27	654	584	70	672	601	71
	29	442	412	30	494	462	32
3. l'Amistat	15	500	451	49	567	525	42
	16	1.044	618	426	906	646	260
	17	663	557	106	772	665	107
	19	513	417	96	552	464	88
	20	353	319	34	386	357	29
	21	537	481	56	606	551	55
4. la Bega Baixa	22	607	571	36	652	616	36
	23	775	719	56	903	829	74
	24	799	716	83	930	862	68
	26	553	528	25	588	560	28
5. la Carrasca	25	975	877	98	1.079	975	104
	28	664	602	62	736	670	66
14. BENIMACLET							
1. Benimaclet	1	993	895	98	1.089	983	106
	2	629	534	95	752	642	110
	3	398	296	102	474	384	90
	4	643	571	72	668	592	76
	5	406	319	87	565	486	79
	6	534	414	120	586	492	94
	7	465	382	83	554	443	111
	8	428	384	44	546	481	65
	9	517	441	76	629	555	74
	10	314	255	59	380	308	72
	11	432	368	64	435	390	45
	12	491	353	138	555	420	135
	13	699	580	119	810	676	134
	14	599	552	47	646	591	55
	15	552	435	117	627	524	103
	16	727	562	165	855	674	181
	21	649	614	35	681	636	45
	22	455	427	28	534	504	30
	23	505	448	57	584	534	50
	24	564	533	31	678	620	58
2. Camí de Vera	18	680	624	56	755	714	41
	19	823	767	56	874	818	56
	20	1.077	1.027	50	1.189	1.127	62

	Seccions	Homes			Dones		
		Total	Espanyols	Estrangers	Total	Espanyoles	Estrangeres
15. RASCANYA							
1. Orriols	1	547	347	200	494	378	116
	2	491	393	98	468	403	65
	3	597	520	77	662	598	64
	4	505	424	81	529	478	51
	5	734	463	271	719	511	208
	6	816	590	226	770	606	164
	7	613	357	256	493	350	143
	8	627	345	282	563	367	196
	10	547	377	170	508	381	127
	11	544	365	179	506	372	134
	12	711	520	191	801	654	147
	13	593	482	111	590	534	56
	31	465	408	57	518	458	60
	36	615	445	170	568	464	104
2. Torrefiel	14	678	537	141	722	590	132
	15	718	558	160	691	581	110
	16	707	579	128	807	681	126
	17	732	521	211	685	549	136
	18	1.063	928	135	1.124	1.021	103
	19	554	467	87	573	497	76
	20	702	536	166	709	565	144
	21	1.025	849	176	1.077	924	153
	22	635	477	158	667	535	132
	23	810	711	99	829	727	102
	24	825	733	92	895	792	103
	25	646	500	146	665	546	119
	26	696	470	226	656	491	165
	27	467	330	137	510	383	127
	28	1.186	1.080	106	1.284	1.174	110
	30	843	755	88	919	830	89
	32	406	312	94	450	366	84
3. Sant Llorenç	29	528	496	32	580	555	25
	33	656	586	70	666	617	49
	34	782	726	56	823	763	60
	35	1.323	1.279	44	1.391	1.327	64
	37	761	724	37	829	771	58
	38	866	810	56	889	843	46
16. BENICALAP							
1. Benicalap	1	809	702	107	842	729	113
	2	917	778	139	1.025	870	155
	3	941	782	159	984	835	149
	4	407	335	72	427	361	66
	5	801	670	131	857	710	147
	6	880	656	224	892	737	155
	8	769	555	214	793	621	172
	9	595	390	205	580	425	155
	10	509	417	92	543	449	94
	11	605	502	103	624	542	82
	12	530	380	150	515	400	115
	13	622	467	155	670	522	148
	14	746	713	33	728	688	40
	15	761	686	75	831	764	67
	16	680	617	63	703	652	51
	17	1.116	1.033	83	1.178	1.096	82

(Continuació)

	Seccions	Homes			Dones		
		Total	Espanyols	Estrangers	Total	Espanyoles	Estrangeres
1. Benicalap	18	462	374	88	489	419	70
(Continuació)	19	1.359	1.196	163	1.436	1.262	174
	24	739	683	56	780	734	46
	25	646	539	107	669	598	71
	26	710	592	118	743	649	94
	27	651	554	97	722	623	99
	28	692	643	49	714	656	58
	29	1.274	1.172	102	1.232	1.138	94
	30	826	788	38	896	848	48
2. Ciutat Fallera	20	733	593	140	797	664	133
	21	610	513	97	626	527	99
	22	504	391	113	515	421	94
	23	1.098	930	168	1.078	926	152
17. POBLES DEL NORD							
1. Benifaraig	1	491	476	15	531	522	9
2. Poble Nou	2	434	379	55	442	403	39
3. Carpesa	3	605	569	36	640	612	28
4. Cases de Bàrcena	1	184	166	18	179	158	21
5. Mauella	1	31	27	4	25	24	1
6. Massarrojos	6	1.036	960	76	1.153	1.069	84
7. Borbotó	7	355	345	10	374	359	15
18. POBLES DE L'OEST							
1. Benimàmet	1	722	638	84	798	720	78
	2	550	488	62	558	514	44
	3	756	615	141	731	613	118
	4	525	471	54	594	539	55
	5	522	438	84	585	502	83
	6	655	510	145	716	553	163
	7	764	672	92	750	659	91
	8	903	785	118	960	840	120
	9	497	464	33	524	489	35
	10	514	467	47	511	459	52
2. Beniferri	4	519	465	54	535	473	62
19. POBLES DEL SUD							
1. el Forn d'Alcedo	1	646	594	52	633	583	50
2. el Castellar-l'Oliverar	2	362	339	23	378	357	21
	3	780	727	53	833	777	56
	4	582	522	60	600	547	53
	5	1.184	1.119	65	1.159	1.106	53
	15	560	463	97	582	524	58
3. Pinedo	6	919	798	121	955	874	81
	7	376	351	25	388	355	33
4. el Saler	8	932	832	100	825	730	95
5. el Palmar	9	368	346	22	388	369	19
6. el Perellonet	16	740	705	35	730	694	36
7. la Torre	11	475	348	127	502	413	89
	12	391	279	112	371	285	86
	13	757	681	76	761	697	64
	14	820	701	119	818	730	88
8. Faitanar	12	404	369	35	348	320	28

7. ESTRUCTURA I COMPOSICIÓ DELS FULLS FAMILIARS

7.1 Nombre de adreces, fulls padronals i persones

7.1 Número de direcciones, hojas padronales y personas

Total Adreces	Total Fulls	Total Persones	Fulls Familiars	Persones en Fulls Familiars	Mitjana de persones en Fulls Familiars	Fulls Col·lectius	Persones en Fulls Col·lectius
310.603	325.130	794.228	324.843	790.233	2,43	287	3.995

7.2 Adreces segons nombre de fulls padronals

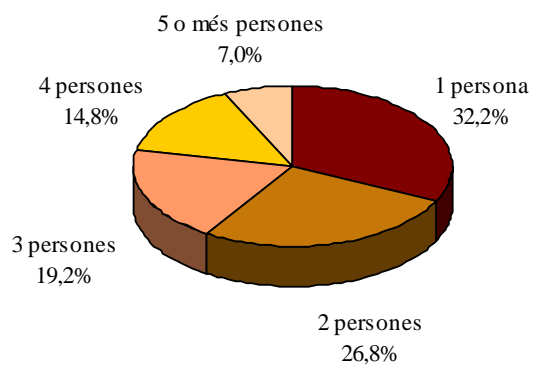
7.2 Direcciones según número de hojas padronales

	Adreces	%
Total	310.603	100,0%
1 full	297.176	95,7%
2 fulls	12.422	4,0%
3 fulls	923	0,3%
4 fulls	72	0,0%
5 i més fulls	10	0,0%

7.3 Nombre de fulls familiars segons grandària

7.3 Número de hojas familiares según tamaño

	Fulls familiars	%
Total	324.843	100,0%
1 persona	104.572	32,2%
2 persones	87.204	26,8%
3 persones	62.257	19,2%
4 persones	48.231	14,8%
5 persones	13.640	4,2%
6 persones	4.736	1,5%
7 persones	2.015	0,6%
8 persones	954	0,3%
9 persones	534	0,2%
10 o més persones	700	0,2%

FULLS FAMILIARS SEGONS GRANDÀRIA

7.4.1 Nombre de fulls familiars i persones segons composició (I)

7.4.1 Número de hojas familiares y personas según composición (I)

	Fulls familiars	Persones	Mitjana de Persones per full
Total	324.843	790.233	2,43
Només membres de 16-24 anys	2.585	3.139	1,21
Només membres de 25-64 anys	111.508	183.715	1,65
Només membres de 65 i més anys	65.244	90.929	1,39
Només membres de 0-15 i de 16-24 anys	271	720	2,66
Només membres de 0-15 i de 25-64 anys	55.166	197.783	3,59
Només membres de 0-15 i de 65 i més anys	423	1.180	2,79
Només membres de 16-24 i de 25-64 anys	30.438	103.931	3,41
Només membres de 16-24 i de 65 i més anys	607	1.494	2,46
Només membres de 25-64 i 65 i més anys	34.315	92.331	2,69
Només membres de 0-15 i 16-24 i 25-64 anys	14.956	71.464	4,78
Només membres de 0-15 i 16-24 i 65 i més anys	60	218	3,63
Només membres de 0-15 i 25-64 i 65 i més anys	5.325	25.086	4,71
Només membres de 16-24 i 25-64 i 65 i més anys	2.911	12.079	4,15
Només membres de 0-15 i 16-24 i 25-64 i 65 i més anys	1.034	6.164	5,96

7.4.2 Nombre de fulls familiars i persones segons composició (II)

7.4.2 Número de hojas familiares y personas según composición (II)

	Fulls familiars	Persones	Mitjana de persones per full
Total	324.843	790.233	2,43
Alguna de 0-4	31.222	128.565	4,12
Alguna de 5-9	32.542	135.762	4,17
Alguna de 10-14	30.160	124.322	4,12
Alguna de 15-19	30.534	122.972	4,03
Alguna de 20-24	34.625	130.732	3,78
Alguna de 25-29	42.057	140.731	3,35
Alguna de 30-34	50.731	157.394	3,10
Alguna de 35-39	56.179	177.206	3,15
Alguna de 40-44	53.673	174.232	3,25
Alguna de 45-49	51.825	166.463	3,21
Alguna de 50-54	46.921	146.325	3,12
Alguna de 55-59	40.730	118.111	2,90
Alguna de 60-64	38.118	100.164	2,63
Alguna de 65-69	34.789	84.780	2,44
Alguna de 70-74	28.591	65.043	2,27
Alguna de 75-79	26.847	56.738	2,11
Alguna de 80 i més	38.853	73.468	1,89

7.4.3 Nombre de fulls familiars i persones segons composició (III)

7.4.3 Número de hojas familiares y personas según composición (III)

	Fulls familiars	Persones	Mitjana de persones per full	Homes	Dones
Total	324.843	790.233	2,43	378.378	411.855
Només persones de 0-24	2.856	3.859	1,35	1.905	1.954
Només persones de 25-64	111.508	183.715	1,65	96.273	87.442
Només persones de 65 i més	65.244	90.929	1,39	33.210	57.719
Només persones de 80 i més	26.523	35.501	1,34	11.221	24.280

7.5 Nombre de fulls familiars i persones segons nombre de menors de 18 anys

7.5 Número de hojas familiares y personas según número de menores de 18 años

	Fulls familiars	Persones	Mitjana de persones per full
Total	324.843	790.233	2,43
Cap menor	240.198	461.151	1,92
1 menor	46.975	157.192	3,35
2 menors	30.711	129.767	4,23
3 menors	5.364	29.512	5,50
4 menors	1.082	7.667	7,09
5 menors	304	2.576	8,47
6 o més menors	209	2.368	11,33

7.6 Nombre de fulls familiars amb adults segons menors de 16 anys que conviuen

7.6 Número de hojas familiares con adultos según menores de 16 años que conviven

	Total	Un Adult Home	Un Adult Dona	Dos o més Adults
Total	324.762	45.738	71.208	207.816
Cap menor de 16	247.539	43.621	61.870	142.048
Un menor de 16	44.283	1.489	6.295	36.499
Dos menors de 16	27.102	556	2.687	23.859
Tres o més menors de 16	5.838	72	356	5.410

7.7 Nombre de fulls familiars amb adults segons menors de 10 anys que conviuen

7.7 Número de hojas familiares con adultos según menores de 10 años que conviven

	Total	Un Adult Home	Un Adult Dona	Dos o més Adults
Total	324.762	45.738	71.208	207.816
Cap menor de 10	270.523	44.229	64.906	161.388
Un menor de 10	35.918	1.148	4.842	29.928
Dos menors de 10	15.545	329	1.345	13.871
Tres o més menors de 10	2.776	32	115	2.629

7.8 Nombre de fulls familiars amb adults segons menors de 5 anys que conviuen

7.8 Número de hojas familiares con adultos según menores de 5 años que conviven

	Total	Un Adult Home	Un Adult Dona	Dos o més Adults
Total	324.762	45.738	71.208	207.816
Cap menor de 5	293.541	44.887	67.924	180.730
Un menor de 5	25.564	753	2.857	21.954
Dos menors de 5	5.172	95	413	4.664
Tres o més menors de 5	485	3	14	468

7.9 Nombre de fulls i persones per Junes Municipals

7.9 Número de hojas y personas por Juntas Municipales

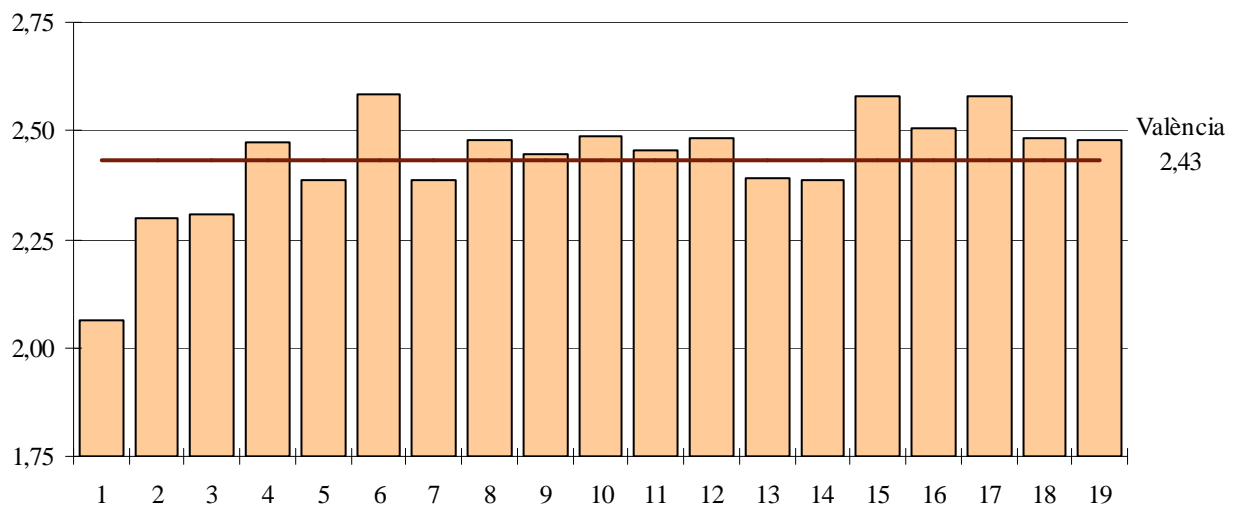
	Total fulls	Total persones	Fulls familiars	Persones en fulls familiars	Mitjana de persones en fulls familiars	Fulls col·lectius	Persones en fulls col·lectius
Total	325.130	794.228	324.843	790.233	2,43	287	3.995
Ciutat Vella	12.439	26.373	12.378	25.559	2,06	61	814
Russafa	53.842	130.892	53.807	130.638	2,43	35	254
Abastos	41.293	97.636	41.253	96.829	2,35	40	807
Patraix	47.034	115.671	47.017	115.579	2,46	17	92
Trànsits	70.585	175.930	70.534	174.744	2,48	51	1.186
Exposició	34.347	86.592	34.324	86.331	2,52	23	261
Marítim	65.590	161.134	65.530	160.553	2,45	60	581

7.10 Nombre de fulls i persones per Districtes

7.10 Número de hojas y personas por Distritos

	Total fulls	Total persones	Fulls familiars	Persones en fulls familiars	Mitjana de persones en fulls familiars	Fulls col·lectius	Persones en fulls col·lectius
València	325.130	794.228	324.843	790.233	2,43	287	3.995
1. Ciutat Vella	12.439	26.373	12.378	25.559	2,06	61	814
2. l'Eixample	18.582	42.840	18.563	42.670	2,30	19	170
3. Extramurs	21.006	49.001	20.981	48.451	2,31	25	550
4. Campanar	14.783	36.807	14.768	36.562	2,48	15	245
5. la Saïdia	19.657	47.617	19.633	46.859	2,39	24	758
6. el Pla del Real	11.914	30.858	11.902	30.767	2,59	12	91
7. l'Olivereta	20.287	48.635	20.272	48.378	2,39	15	257
8. Patraix	23.233	57.629	23.225	57.588	2,48	8	41
9. Jesús	21.399	52.395	21.390	52.344	2,45	9	51
10. Quatre Carreres	29.363	73.132	29.351	73.073	2,49	12	59
11. Poblat Marítims	23.754	58.539	23.719	58.251	2,46	35	288
12. Camins al Grau	26.018	64.746	26.004	64.549	2,48	14	197
13. Algirós	15.818	37.849	15.807	37.753	2,39	11	96
14. Benimaclet	12.123	29.046	12.117	28.922	2,39	6	124
15. Rascanya	20.385	52.644	20.378	52.591	2,58	7	53
16. Benicalap	17.885	44.881	17.879	44.820	2,51	6	61
17. Pobles del Nord	2.484	6.480	2.482	6.402	2,58	2	78
18. Pobles de l'Oest	5.701	14.189	5.699	14.152	2,48	2	37
19. Pobles del Sud	8.299	20.567	8.295	20.542	2,48	4	25

**MITJANA DE PERSONES EN FULLS FAMILIARS
PER DISTRICTE**



7.11 Nombre de fulls i persones per Barris

7.11 Número de hojas y personas por Barrios

	Total fulls	Total persones	Fulls familiars	Persones en fulls familiars	Mitjana de persones en fulls familiars	Fulls col·lectius	Persones en fulls col·lectius
València	325.130	794.228	324.843	790.233	2,43	287	3.995
1. CIUTAT VELLA							
1. la Seu	1.353	2.892	1.340	2.693	2,01	13	199
2. la Xerea	1.663	3.891	1.652	3.804	2,30	11	87
3. el Carme	3.237	6.499	3.228	6.375	1,97	9	124
4. el Pilar	2.081	4.407	2.069	4.119	1,99	12	288
5. el Mercat	1.733	3.442	1.726	3.357	1,94	7	85
6. Sant Francesc	2.372	5.242	2.363	5.211	2,21	9	31
2. L'EIXAMPLE							
1. Russafa	11.131	24.359	11.122	24.321	2,19	9	38
2. Pla del Remei	2.645	6.788	2.638	6.687	2,53	7	101
3. Gran Via	4.806	11.693	4.803	11.662	2,43	3	31
3. EXTRAMURS							
1. el Botànic	2.983	6.674	2.977	6.297	2,12	6	377
2. la Roqueta	1.999	4.387	1.995	4.375	2,19	4	12
3. la Petxina	6.312	15.129	6.306	15.033	2,38	6	96
4. Arrancapins	9.712	22.811	9.703	22.746	2,34	9	65
4. CAMPANAR							
1. Campanar	4.639	11.805	4.631	11.691	2,52	8	114
2. les Tendetes	2.281	5.285	2.279	5.273	2,31	2	12
3. el Calvari	2.192	4.992	2.192	4.992	2,28	0	0
4. Sant Pau	5.671	14.725	5.666	14.606	2,58	5	119
5. LA SAÏDIA							
1. Marxalenes	4.500	10.776	4.498	10.764	2,39	2	12
2. Morvedre	4.221	10.492	4.213	9.970	2,37	8	522
3. Trinitat	3.527	7.885	3.520	7.810	2,22	7	75
4. Tormos	3.487	8.600	3.486	8.597	2,47	1	3
5. Sant Antoni	3.922	9.864	3.916	9.718	2,48	6	146
6. EL PLA DEL REAL							
1. Exposició	2.462	6.634	2.459	6.592	2,68	3	42
2. Mestalla	6.005	14.878	6.001	14.861	2,48	4	17
3. Jaume Roig	2.389	6.621	2.388	6.616	2,77	1	5
4. Ciutat Universitària	1.058	2.725	1.054	2.698	2,56	4	27
7. L'OLIVERETA							
1. Nou Moles	11.051	26.099	11.047	26.079	2,36	4	20
2. Soternes	2.061	4.955	2.060	4.939	2,40	1	16
3. Tres Forques	3.831	8.861	3.827	8.748	2,29	4	113
4. Font Santa	1.368	3.621	1.363	3.588	2,63	5	33
5. la Llum	1.976	5.099	1.975	5.024	2,54	1	75
8. PATRAIX							
1. Patraix	10.405	24.847	10.401	24.828	2,39	4	19
2. Sant Isidre	3.806	9.916	3.805	9.915	2,61	1	1
3. Vara de Quart	4.105	10.336	4.104	10.327	2,52	1	9
4. Safranar	3.448	8.926	3.447	8.924	2,59	1	2
5. Favara	1.469	3.604	1.468	3.594	2,45	1	10
9. JESÚS							
1. la Raiosa	6.454	15.224	6.451	15.208	2,36	3	16
2. l'Hort de Senabre	6.759	17.221	6.758	17.215	2,55	1	6
3. la Creu Coberta	2.458	6.178	2.458	6.178	2,51	0	0
4. Sant Marcel·lí	4.164	10.058	4.162	10.046	2,41	2	12
5. Camí del Real	1.564	3.714	1.561	3.697	2,37	3	17

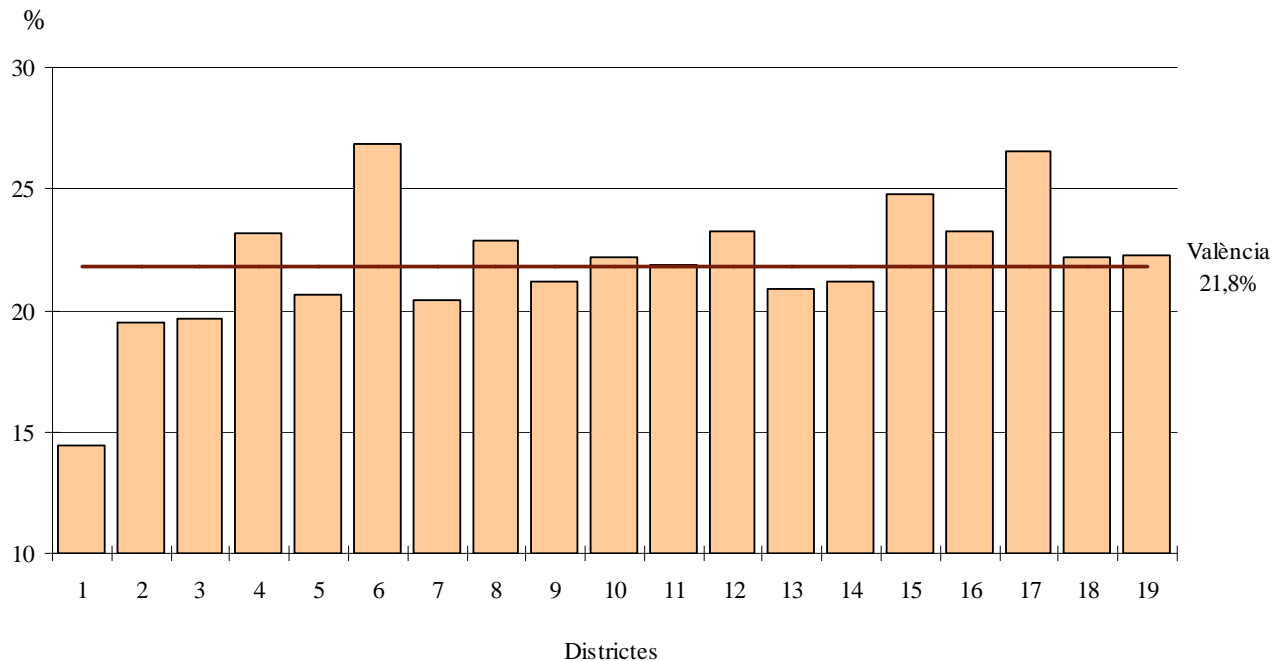
	Total adreces	Total persones	Fulls familiars	Persones en fulls familiars	Mitjana de persones en fulls familiars	Fulls col·lectius	Persones en fulls col·lectius
10. QUATRE CARRERES							
1. Mont-Olivet	8.216	19.574	8.214	19.569	2,38	2	5
2. en Corts	4.977	12.228	4.977	12.228	2,46	0	0
3. Malilla	8.669	22.071	8.668	22.064	2,55	1	7
4. Fonteta Sant Lluís	1.150	2.924	1.150	2.924	2,54	0	0
5. na Rovella	2.987	8.130	2.982	8.108	2,72	5	22
6. la Punta	974	2.306	971	2.298	2,37	3	8
7. Ciutat Arts i les Ciències	2.390	5.899	2.389	5.882	2,46	1	17
11. POBLATS MARÍTIMS							
1. el Grau	3.856	9.529	3.846	9.512	2,47	10	17
2. el Cabanyal- el Canyamellar	8.770	20.863	8.761	20.750	2,37	9	113
3. la Malva-rosa	5.562	13.711	5.555	13.663	2,46	7	48
4. Beteró	3.136	8.105	3.134	8.095	2,58	2	10
5. Natzaret	2.430	6.331	2.423	6.231	2,57	7	100
12. CAMINS AL GRAU							
1. Aiora	10.207	25.471	10.203	25.409	2,49	4	62
2. Albors	3.661	8.760	3.654	8.670	2,37	7	90
3. la Creu del Grau	6.078	14.983	6.078	14.983	2,47	0	0
4. Camí Fondo	1.853	4.523	1.852	4.486	2,42	1	37
5. Penya-Roja	4.219	11.009	4.217	11.001	2,61	2	8
13. ALGIRÒS							
1. l'Illa Perduda	3.668	8.874	3.667	8.872	2,42	1	2
2. Ciutat Jardí	5.250	12.315	5.248	12.310	2,35	2	5
3. l'Amistat	3.149	7.399	3.148	7.398	2,35	1	1
4. la Bega Baixa	2.374	5.807	2.372	5.793	2,44	2	14
5. la Carrasca	1.377	3.454	1.372	3.380	2,46	5	74
14. BENIMACLET							
1. Benimaclet	10.049	23.648	10.043	23.524	2,34	6	124
2. Camí de Vera	2.074	5.398	2.074	5.398	2,60	0	0
15. RASCANYA							
1. Orriols	6.487	16.594	6.482	16.548	2,55	5	46
2. Torrefiel	10.075	25.956	10.073	25.949	2,58	2	7
3. Sant Llorenç	3.823	10.094	3.823	10.094	2,64	0	0
16. BENICALAP							
1. Benicalap	15.587	38.920	15.581	38.859	2,49	6	61
2. Ciutat Fallera	2.298	5.961	2.298	5.961	2,59	0	0
17. POBLES DEL NORD							
1. Benifaraig	417	1.022	417	1.022	2,45	0	0
2. Poble Nou	350	876	350	876	2,50	0	0
3. Carpesa	474	1.245	474	1.245	2,63	0	0
4. Cases de Bàrcena	164	363	164	363	2,21	0	0
5. Mauella	29	56	29	56	1,93	0	0
6. Massarrojos	774	2.189	772	2.111	2,73	2	78
7. Borbotó	276	729	276	729	2,64	0	0
18. POBLES DE L'OEST							
1. Benimàmet	5.293	13.135	5.291	13.098	2,48	2	37
2. Beniferri	408	1.054	408	1.054	2,58	0	0
19. POBLES DEL SUD							
1. el Forn d'Alcedo	514	1.279	514	1.279	2,49	0	0
2. el Castellar-l'Oliverar	2.676	7.020	2.675	7.015	2,62	1	5
3. Pinedo	999	2.638	997	2.619	2,63	2	19
4. el Saler	762	1.757	762	1.757	2,31	0	0
5. el Palmar	268	756	268	756	2,82	0	0
6. el Perellonet	678	1.470	677	1.469	2,17	1	1
7. la Torre	1.973	4.895	1.973	4.895	2,48	0	0
8. Faitanar	429	752	429	752	1,75	0	0

7.12 Nombre de fulls familiars segons grandària per Districtes

7.12 Número de hojas familiares según tamaño por Distritos

	Total	1 Persona	2 Persones	3 Persones	4 Persones	5 Persones	6 Persones	7 o més Persones
València	324.843	104.572	87.204	62.257	48.231	13.640	4.736	4.203
1. Ciutat Vella	12.378	5.715	3.189	1.687	1.112	404	147	124
2. l'Eixample	18.563	7.146	4.814	2.979	2.206	874	299	245
3. Extramurs	20.981	7.705	5.648	3.504	2.674	908	303	239
4. Campanar	14.768	4.434	3.938	2.968	2.459	627	190	152
5. la Saïdia	19.633	6.624	5.373	3.579	2.691	792	292	282
6. el Pla del Real	11.902	3.715	2.957	2.032	1.921	755	300	222
7. l'Olivereta	20.272	6.840	5.576	3.721	2.716	830	319	270
8. Patraix	23.225	6.609	6.318	4.985	4.028	826	270	189
9. Jesús	21.390	6.487	5.828	4.539	3.259	774	260	243
10. Quatre Carreres	29.351	8.780	8.054	5.999	4.357	1.252	452	457
11. Poblats Marítims	23.719	7.762	6.298	4.466	3.473	959	373	388
12. Camins al Grau	26.004	7.965	6.801	5.182	4.216	1.183	359	298
13. Algirós	15.807	5.072	4.399	3.035	2.372	601	187	141
14. Benimaclet	12.117	3.957	3.324	2.267	1.836	460	153	120
15. Rascanya	20.378	5.819	5.425	4.089	3.271	987	367	420
16. Benicalap	17.879	5.160	4.821	3.739	2.943	725	248	243
17. Pobles del Nord	2.482	705	607	511	460	136	35	28
18. Pobles de l'Oest	5.699	1.574	1.607	1.255	937	208	66	52
19. Pobles del Sud	8.295	2.503	2.227	1.720	1.300	339	116	90

PERCENTATGE DE FULLS FAMILIARS AMB 4 I MÉS PERSONES RESPECTE DEL TOTAL DE FULLS FAMILIARS PER DISTRICTE



7.13 Nombre de fulls familiars segons grandària per Barris

7.13 Número de hojas familiares según tamaño por Barrios

	Total	1 Persona	2 Persones	3 Persones	4 Persones	5 Persones	6 Persones	7 o més Persones
València	324.843	104.572	87.204	62.257	48.231	13.640	4.736	4.203
1. CIUTAT VELLA								
1. la Seu	1.340	666	310	161	134	43	19	7
2. la Xerea	1.652	644	452	249	173	78	30	26
3. el Carme	3.228	1.531	889	424	248	80	25	31
4. el Pilar	2.069	1.001	533	271	175	49	22	18
5. el Mercat	1.726	886	407	234	122	42	16	19
6. Sant Francesc	2.363	987	598	348	260	112	35	23
2. L'EIXAMPLE								
1. Russafa	11.122	4.610	2.919	1.727	1.204	389	140	133
2. Pla del Remei	2.638	829	703	429	379	199	62	37
3. Gran Via	4.803	1.707	1.192	823	623	286	97	75
3. EXTRAMURS								
1. el Botànic	2.977	1.282	789	435	316	94	38	23
2. la Roqueta	1.995	838	528	289	213	69	20	38
3. la Petxina	6.306	2.161	1.719	1.116	837	279	109	85
4. Arrancapins	9.703	3.424	2.612	1.664	1.308	466	136	93
4. CAMPANAR								
1. Campanar	4.631	1.252	1.316	974	765	217	60	47
2. les Tendetes	2.279	763	663	440	282	83	25	23
3. el Calvari	2.192	805	649	370	234	56	42	36
4. Sant Pau	5.666	1.614	1.310	1.184	1.178	271	63	46
5. LA SAÏDIA								
1. Marxalenes	4.498	1.433	1.328	812	623	168	80	54
2. Morvedre	4.213	1.471	1.144	759	543	169	55	72
3. Trinitat	3.520	1.360	987	594	367	133	37	42
4. Tormos	3.486	1.121	907	657	539	144	61	57
5. Sant Antoni	3.916	1.239	1.007	757	619	178	59	57
6. EL PLA DEL REAL								
1. Exposició	2.459	745	592	400	418	154	85	65
2. Mestalla	6.001	1.959	1.525	1.066	951	314	112	74
3. Jaume Roig	2.388	659	586	395	396	219	71	62
4. Ciutat Universitària	1.054	352	254	171	156	68	32	21
7. L'OLIVERETA								
1. Nou Moles	11.047	3.785	3.062	2.009	1.448	422	175	146
2. Soternes	2.060	687	556	394	281	85	29	28
3. Tres Forques	3.827	1.407	1.077	677	406	157	56	47
4. Font Santa	1.363	422	356	247	195	71	33	39
5. la Llum	1.975	539	525	394	386	95	26	10
8. PATRAIX								
1. Patraix	10.401	3.354	2.849	2.064	1.535	365	133	101
2. Sant Isidre	3.805	899	991	903	819	137	36	20
3. Vara de Quart	4.104	1.035	1.196	923	737	142	46	25
4. Safranar	3.447	856	906	795	691	135	40	24
5. Favara	1.468	465	376	300	246	47	15	19
9. JESÚS								
1. la Raiosa	6.451	2.206	1.807	1.199	847	215	79	98
2. l'Hort de Senabre	6.758	1.826	1.848	1.497	1.139	278	90	80
3. la Creu Coberta	2.458	699	627	563	420	96	34	19
4. Sant Marcel·lí	4.162	1.253	1.151	916	625	140	42	35
5. Camí del Real	1.561	503	395	364	228	45	15	11

	Total	1 Persona	2 Persones	3 Persones	4 Persones	5 Persones	6 Persones	7 o més Persones
10. QUATRE CARRERES								
1. Mont-Olivet	8.214	2.767	2.340	1.500	1.010	326	125	146
2. en Corts	4.977	1.617	1.374	935	630	232	91	98
3. Malilla	8.668	2.211	2.382	2.041	1.531	334	88	81
4. Fonteta Sant Lluís	1.150	317	315	255	180	46	25	12
5. na Rovella	2.982	757	830	606	434	182	86	87
6. la Punta	971	358	254	166	124	34	18	17
7. Ciutat Arts i les Ciències	2.389	753	559	496	448	98	19	16
11. POBLATS MARÍTIMS								
1. el Grau	3.846	1.250	972	758	585	153	66	62
2. el Cabanyal- el Canyamellar	8.761	3.270	2.288	1.467	1.092	341	137	166
3. la Malva-rosa	5.555	1.686	1.545	1.135	830	219	68	72
4. Beteró	3.134	849	803	676	597	133	42	34
5. Natzaret	2.423	707	690	430	369	113	60	54
12. CAMINS AL GRAU								
1. Aiora	10.203	3.052	2.748	2.078	1.619	413	153	140
2. Albors	3.654	1.231	987	706	475	167	52	36
3. la Creu del Grau	6.078	1.897	1.611	1.221	924	259	85	81
4. Camí Fondo	1.852	604	508	330	279	85	20	26
5. Penya-Roja	4.217	1.181	947	847	919	259	49	15
13. ALGIRÒS								
1. l'Illa Perduda	3.667	1.065	1.088	721	603	128	37	25
2. Ciutat Jardí	5.248	1.671	1.517	1.033	778	164	53	32
3. l'Amistat	3.148	1.123	859	557	387	131	42	49
4. la Bega Baixa	2.372	776	615	444	353	113	44	27
5. la Carrasca	1.372	437	320	280	251	65	11	8
14. BENIMACLET								
1. Benimaclet	10.043	3.467	2.782	1.769	1.395	391	131	108
2. Camí de Vera	2.074	490	542	498	441	69	22	12
15. RASCANYA								
1. Orriols	6.482	2.042	1.787	1.128	852	339	146	188
2. Torrefiel	10.073	2.759	2.793	2.113	1.570	458	178	202
3. Sant Llorenç	3.823	1.018	845	848	849	190	43	30
16. BENICALAP								
1. Benicalap	15.581	4.532	4.226	3.251	2.555	610	195	212
2. Ciutat Fallera	2.298	628	595	488	388	115	53	31
17. POBLES DEL NORD								
1. Benifaraig	417	131	102	95	66	15	3	5
2. Poble Nou	350	110	94	65	53	14	5	9
3. Carpesa	474	119	123	103	96	20	8	5
4. Cases de Bàrcena	164	60	45	35	16	5	2	1
5. Mauella	29	15	5	7		2		0
6. Massarrojos	772	201	161	153	179	63	9	6
7. Borbotó	276	69	77	53	50	17	8	2
18. POBLES DE L'OEST								
1. Benimàmet	5.291	1.462	1.505	1.167	860	189	61	47
2. Beniferri	408	112	102	88	77	19	5	5
19. POBLES DEL SUD								
1. el Forn d'Alcedo	514	146	135	110	86	33	4	0
2. el Castellar-l'Oliverar	2.675	656	712	638	501	102	37	29
3. Pinedo	997	275	247	218	179	49	14	15
4. el Saler	762	272	204	125	120	30	7	4
5. el Palmar	268	59	74	51	55	13	11	5
6. el Perellonet	677	270	190	102	80	28	4	3
7. la Torre	1.973	590	550	426	257	83	35	32
8. Faitanar	429	235	115	50	22	1	4	2

7.14.1 Nombre de fulls familiars segons composició (I) per Districtes

7.14.1 Número de hojas familiares según composición (I) por Distritos

	Total	Alguna de 0-15	Alguna de 16-24	Alguna de 25-64	Alguna de 65 i més	Alguna de 80 i més
València	324.843	77.235	52.862	255.653	109.919	38.853
1. Ciutat Vella	12.378	1.967	1.300	9.750	4.073	1.680
2. l'Eixample	18.563	3.869	2.330	13.941	7.269	3.056
3. Extramurs	20.981	4.395	2.866	15.702	8.260	3.433
4. Campanar	14.768	3.733	2.310	12.044	4.554	1.373
5. la Saïdia	19.633	4.349	3.148	14.816	7.439	2.763
6. el Pla del Real	11.902	2.904	2.041	9.120	4.703	1.541
7. l'Olivereta	20.272	4.500	3.149	15.192	7.857	2.991
8. Patraix	23.225	5.866	4.116	18.806	7.283	2.531
9. Jesús	21.390	5.015	3.691	17.013	6.880	2.344
10. Quatre Carreres	29.351	7.308	4.892	23.174	10.160	3.306
11. Poblat Marítims	23.719	5.724	3.990	18.612	7.912	2.892
12. Camins al Grau	26.004	7.130	4.291	21.025	7.678	2.581
13. Algirós	15.807	3.061	2.866	12.392	5.490	1.775
14. Benimaclet	12.117	2.443	2.284	9.640	3.856	1.321
15. Rascanya	20.378	5.678	3.644	16.441	6.221	1.975
16. Benicalap	17.879	4.980	3.080	14.621	5.122	1.585
17. Pobles del Nord	2.482	665	425	1.983	873	316
18. Pobles de l'Oest	5.699	1.575	1.013	4.709	1.618	487
19. Pobles del Sud	8.295	2.073	1.426	6.672	2.671	903

7.14.2 Nombre de fulls familiars segons composició (II) per Districtes

7.14.2 Número de hojas familiares según composición (II) por Distritos

	Total	Només de 0-24	Només de 65 i més	Només de 80 i més
València	324.843	2.585	65.244	26.523
1. Ciutat Vella	12.378	146	2.433	1.114
2. l'Eixample	18.563	117	4.435	2.056
3. Extramurs	20.981	188	4.977	2.333
4. Campanar	14.768	92	2.579	923
5. la Saïdia	19.633	147	4.572	1.957
6. el Pla del Real	11.902	178	2.544	1.015
7. l'Olivereta	20.272	109	4.883	2.109
8. Patraix	23.225	114	4.221	1.636
9. Jesús	21.390	113	4.195	1.650
10. Quatre Carreres	29.351	177	5.882	2.246
11. Poblat Marítims	23.719	167	4.819	2.015
12. Camins al Grau	26.004	224	4.651	1.827
13. Algirós	15.807	265	3.097	1.188
14. Benimaclet	12.117	198	2.239	887
15. Rascanya	20.378	130	3.713	1.344
16. Benicalap	17.879	117	3.068	1.113
17. Pobles del Nord	2.482	14	468	190
18. Pobles de l'Oest	5.699	41	919	317
19. Pobles del Sud	8.295	48	1.549	603

7.15.1 Nombre de fulls familiars segons composició (I) per Barris

7.15.1 Número de hojas familiares según composición (I) por Barrios

	Total	Alguna de 0-15	Alguna de 16-24	Alguna de 25-64	Alguna de 65 i més	Alguna de 80 i més
València	324.843	77.235	52.862	255.653	109.919	38.853
1. CIUTAT VELLA						
1. la Seu	1.340	241	141	1.054	418	181
2. la Xerea	1.652	289	196	1.275	654	269
3. el Carme	3.228	516	296	2.602	927	365
4. el Pilar	2.069	313	217	1.704	554	210
5. el Mercat	1.726	231	169	1.399	495	216
6. Sant Francesc	2.363	377	281	1.716	1.025	439
2. L'EIXAMPLE						
1. Russafa	11.122	2.205	1.268	8.523	3.910	1.639
2. el Pla del Remei	2.638	580	391	1.917	1.248	509
3. Gran Via	4.803	1.084	671	3.501	2.111	908
3. EXTRAMURS						
1. el Botànic	2.977	544	341	2.256	1.045	413
2. la Roqueta	1.995	363	252	1.510	736	342
3. la Petxina	6.306	1.449	889	4.717	2.541	1.056
4. Arrancapins	9.703	2.039	1.384	7.219	3.938	1.622
4. CAMPANAR						
1. Campanar	4.631	943	833	3.693	1.657	493
2. les Tendetes	2.279	399	365	1.750	848	292
3. el Calvari	2.192	407	294	1.541	949	352
4. Sant Pau	5.666	1.984	818	5.060	1.100	236
5. LA SAÏDIA						
1. Marxalenes	4.498	938	734	3.296	1.843	638
2. Morvedre	4.213	935	625	3.186	1.598	648
3. Trinitat	3.520	628	484	2.543	1.460	586
4. Tormos	3.486	896	624	2.723	1.171	426
5. Sant Antoni	3.916	952	681	3.068	1.367	465
6. EL PLA DEL REAL						
1. Exposició	2.459	587	416	1.851	1.077	357
2. Mestalla	6.001	1.451	1.042	4.667	2.113	682
3. Jaume Roig	2.388	607	412	1.796	1.090	366
4. Ciutat Universitària	1.054	259	171	806	423	136
7. L'OLIVERETA						
1. Nou Moles	11.047	2.357	1.685	8.156	4.386	1.639
2. Soternes	2.060	468	321	1.553	789	279
3. Tres Forques	3.827	785	519	2.801	1.590	690
4. la Font Santa	1.363	372	229	1.081	477	188
5. la Llum	1.975	518	395	1.601	615	195
8. PATRAIX						
1. Patraix	10.401	2.393	1.661	7.969	3.857	1.468
2. Sant Isidre	3.805	1.227	756	3.377	809	235
3. Vara de Quart	4.104	843	848	3.301	1.319	414
4. Safranar	3.447	1.027	620	2.925	895	284
5. Favara	1.468	376	231	1.234	403	130
9. JESÚS						
1. la Raiosa	6.451	1.394	957	4.923	2.317	808
2. l'Hort de Senabre	6.758	1.660	1.317	5.467	2.109	675
3. la Creu Coberta	2.458	547	536	2.009	728	238
4. Sant Marcel·lí	4.162	938	676	3.234	1.431	528
5. Camí Real	1.561	476	205	1.380	295	95

	Total	Alguna de 0-15	Alguna de 16-24	Alguna de 25-64	Alguna de 65 i més	Alguna de 80 i més
10. QUATRE CARRERES						
1. Mont-Olivet	8.214	1.708	1.278	6.036	3.363	1.276
2. en Corts	4.977	1.205	772	3.762	1.818	633
3. Malilla	8.668	2.379	1.516	7.196	2.558	700
4. Fonteta Sant Lluís	1.150	296	203	906	413	142
5. na Rovella	2.982	732	570	2.359	1.280	333
6. la Punta	971	199	145	751	352	137
7. Ciutat Arts i les Ciències	2.389	789	408	2.164	376	85
11. POBLATS MARÍTIMS						
1. el Grau	3.846	1.022	649	3.176	1.051	369
2. el Cabanyal-el Canyamelar	8.761	1.939	1.305	6.572	3.255	1.251
3. la Malva-rosa	5.555	1.285	956	4.388	1.839	644
4. Beteró	3.134	845	639	2.608	900	309
5. Natzaret	2.423	633	441	1.868	867	319
12. CAMINS AL GRAU						
1. Aiora	10.203	2.688	1.808	8.032	3.211	1.188
2. Albors	3.654	793	600	2.811	1.328	462
3. la Creu del Grau	6.078	1.561	976	4.890	1.874	582
4. Camí Fondo	1.852	443	300	1.467	583	205
5. Penya-roja	4.217	1.645	607	3.825	682	144
13. ALGIRÓS						
1. l'Illa Perduda	3.667	792	641	2.892	1.308	487
2. Ciutat Jardí	5.248	866	969	4.154	1.757	470
3. l'Amistat	3.148	584	505	2.356	1.173	402
4. la Bega Baixa	2.372	504	454	1.852	868	307
5. la Carrasca	1.372	315	297	1.138	384	109
14. BENIMACLET						
1. Benimaclet	10.043	1.933	1.809	7.863	3.344	1.172
2. Camí de Vera	2.074	510	475	1.777	512	149
15. RASCANYA						
1. Orriols	6.482	1.556	1.169	4.926	2.345	800
2. Torrefiel	10.073	2.632	1.854	8.048	3.285	1.038
3. Sant Llorenç	3.823	1.490	621	3.467	591	137
16. BENICALAP						
1. Benicalap	15.581	4.321	2.637	12.766	4.413	1.373
2. Ciutat Fallera	2.298	659	443	1.855	709	212
17. POBLES DEL NORD						
1. Benifaraig	417	103	68	328	142	54
2. Poble Nou	350	76	60	267	143	49
3. Carpesa	474	104	87	372	186	64
4. Cases de Bàrcena	164	28	26	127	67	29
5. Mauella	29	5	4	17	15	5
6. Massarrojos	772	279	134	661	189	66
7. Borbotó	276	70	46	211	131	49
18. POBLES DE L'OEST						
1. Benimàmet	5.291	1.457	928	4.337	1.550	468
2. Beniferri	408	118	85	372	68	19
19. POBLES DEL SUD						
1. el Forn d'Alcedo	514	127	91	393	191	80
2. el Castellar-l'Oliverar	2.675	730	493	2.078	966	347
3. Pinedo	997	263	205	775	363	125
4. el Saler	762	214	115	665	169	33
5. el Palmar	268	54	59	189	151	52
6. el Perellonet	677	167	96	580	148	30
7. la Torre	1.973	456	329	1.608	624	223
8. Faitanar	429	62	38	384	59	13

7.15.2 Nombre de fulls familiars segons composició (II) per Barris

7.15.2 Número de hojas familiares según composición (II) por Barrios

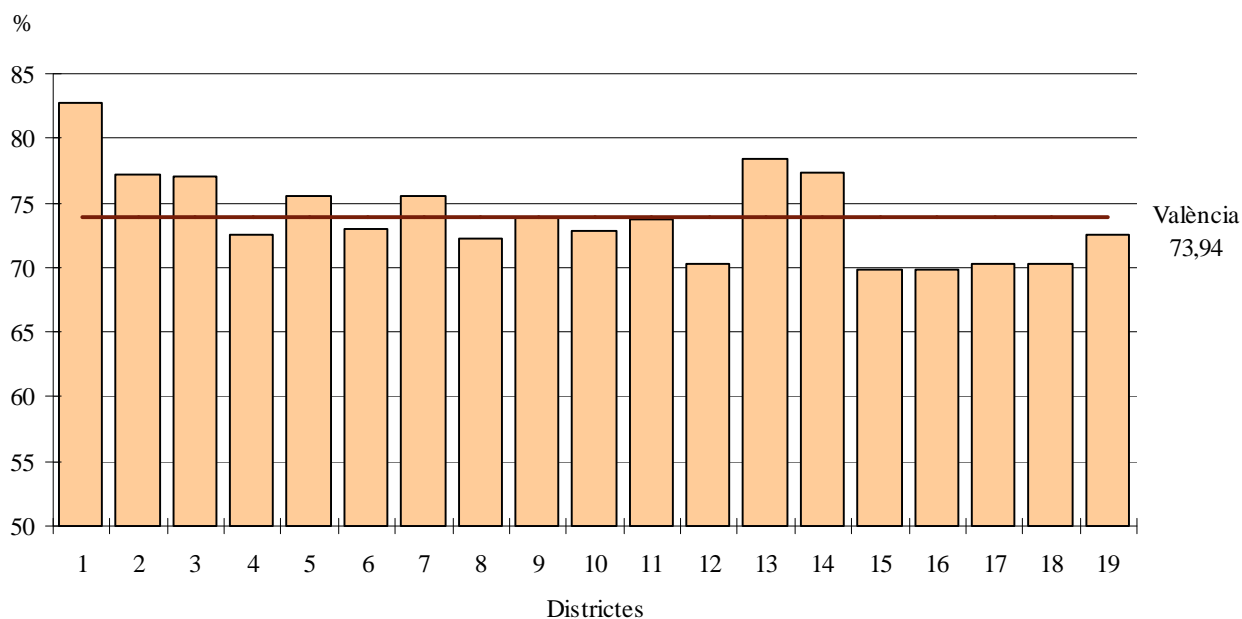
	Total	Només de 0-24	Només de 65 i més	Només de 80 i més
Valencia	324.843	2.856	65.244	26.523
1. CIUTAT VELLA				
1. la Seu	1.340	10	273	118
2. la Xerea	1.652	19	353	163
3. el Carme	3.228	36	578	252
4. el Pilar	2.069	28	332	147
5. el Mercat	1.726	30	293	137
6. Sant Francesc	2.363	29	604	297
2. L'EIXAMPLE				
1. Russafa	11.122	75	2.495	1.129
2. el Pla del Remei	2.638	15	697	320
3. Gran Via	4.803	34	1.243	607
3. EXTRAMURS				
1. el Botànic	2.977	36	675	303
2. la Roqueta	1.995	27	449	229
3. la Petxina	6.306	45	1.515	714
4. Arrancapins	9.703	95	2.338	1.087
4. CAMPANAR				
1. Campanar	4.631	26	896	323
2. les Tendetes	2.279	16	505	206
3. el Calvari	2.192	18	622	265
4. Sant Pau	5.666	37	556	129
5. LA SAÏDIA				
1. Marxalenes	4.498	32	1.151	463
2. Morvedre	4.213	27	981	446
3. Trinitat	3.520	45	912	425
4. Tormos	3.486	27	723	306
5. Sant Antoni	3.916	25	805	317
6. EL PLA DEL REAL				
1. Exposició	2.459	36	561	234
2. Mestalla	6.001	90	1.215	468
3. Jaume Roig	2.388	26	554	222
4. Ciutat Universitària	1.054	29	214	91
7. L'OLIVERETA				
1. Nou Moles	11.047	63	2.789	1.188
2. Soternes	2.060	13	486	202
3. Tres Forques	3.827	35	980	473
4. la Font Santa	1.363	10	268	127
5. la Llum	1.975	10	360	119
8. PATRAIX				
1. Patraix	10.401	62	2.338	987
2. Sant Isidre	3.805	22	400	132
3. Vara de Quart	4.104	23	763	267
4. Safranar	3.447	16	498	177
5. Favara	1.468	9	222	73
9. JESÚS				
1. la Raiosa	6.451	42	1.472	593
2. l'Hort de Senabre	6.758	35	1.240	447
3. la Creu Coberta	2.458	14	426	162
4. Sant Marcel·lí	4.162	31	883	383
5. Camí Real	1.561	7	174	65

	Total	Només de 0-24	Només de 65 i més	Només de 80 i més
10. QUATRE CARRERES				
1. Mont-Olivet	8.214	60	2.092	892
2. en Corts	4.977	38	1.161	470
3. Malilla	8.668	52	1.400	458
4. Fonteta Sant Lluís	1.150	6	234	102
5. na Rovella	2.982	21	585	176
6. la Punta	971	9	207	93
7. Ciutat de les Arts i de les Ciències	2.389	18	203	55
11. POBLATS MARÍTIMS				
1. el Grau	3.846	37	619	251
2. el Cabanyal-el Canyamelar	8.761	80	2.076	911
3. la Malva-rosa	5.555	37	1.116	454
4. Beteró	3.134	21	494	180
5. Natzaret	2.423	26	514	219
12. CAMINS AL GRAU				
1. Aiora	10.203	111	2.027	863
2. Albors	3.654	35	795	328
3. la Creu del Grau	6.078	49	1.121	406
4. Camí Fondo	1.852	19	361	146
5. Penya-roja	4.217	38	347	84
13. ALGIRÓS				
1. l'Illa Perduda	3.667	25	739	330
2. Ciutat Jardí	5.248	106	980	314
3. l'Amistat	3.148	52	728	296
4. la Bega Baixa	2.372	58	453	185
5. la Carrasca	1.372	31	197	63
14. BENIMACLET				
1. Benimaclet	10.043	182	1.971	792
2. Camí de Vera	2.074	22	268	95
15. RASCANYA				
1. Orriols	6.482	61	1.464	578
2. Torrefiel	10.073	79	1.920	689
3. Sant Llorenç	3.823	20	329	77
16. BENICALAP				
1. Benicalap	15.581	117	2.652	971
2. Ciutat Fallera	2.298	23	416	142
17. POBLES DEL NORD				
1. Benifaraig	417	4	81	38
2. Poble Nou	350	2	79	30
3. Carpesa	474	0	101	38
4. Cases de Bàrcena	164	0	32	16
5. Mauella	29	3	9	3
6. Massarrojos	772	6	104	38
7. Borbotó	276	1	62	27
18. POBLES DE L'OEST				
1. Benimàmet	5.291	43	889	308
2. Beniferri	408	5	30	9
19. POBLES DEL SUD				
1. el Forn d'Alcedo	514	0	120	56
2. el Castellar-l'Oliverar	2.675	17	572	249
3. Pinedo	997	9	210	82
4. el Saler	762	3	93	21
5. el Palmar	268	0	78	29
6. el Perellonet	677	6	91	20
7. la Torre	1.973	9	351	142
8. Faitanar	429	10	34	4

7.16 Nombre de fulls familiars segons nombre de menors de 18 anys per Districtes

7.16 Número de hojas familiares según número de menores de 18 años por Distritos

	Total	Cap menor	1 menor	2 menors	3 menors	4 menors	5 menors	6 o més menors
València	324.843	240.198	46.975	30.711	5.364	1.082	304	209
1. Ciutat Vella	12.378	10.235	1.195	742	153	36	11	6
2. l'Eixample	18.563	14.338	2.127	1.578	410	85	20	5
3. Extramurs	20.981	16.160	2.622	1.795	326	49	18	11
4. Campanar	14.768	10.709	2.181	1.522	291	45	13	7
5. la Saïdia	19.633	14.839	2.790	1.662	251	65	15	11
6. el Pla del Real	11.902	8.693	1.489	1.210	391	84	21	14
7. l'Olivereta	20.272	15.313	2.882	1.723	269	60	15	10
8. Patraix	23.225	16.770	3.647	2.463	284	48	11	2
9. Jesús	21.390	15.819	3.352	1.906	253	39	13	8
10. Quatre Carreres	29.351	21.385	4.438	2.891	489	100	29	19
11. Poblats Marítims	23.719	17.474	3.420	2.218	410	106	39	52
12. Camins al Grau	26.004	18.256	4.178	2.956	490	91	17	16
13. Algirós	15.807	12.382	1.949	1.208	211	38	10	9
14. Benimaclet	12.117	9.374	1.601	935	162	30	10	5
15. Rascanya	20.378	14.219	3.317	2.267	419	95	37	24
16. Benicalap	17.879	12.473	3.099	1.945	289	56	12	5
17. Pobles del Nord	2.482	1.744	383	292	50	9	3	1
18. Pobles de l'Oest	5.699	4.003	960	600	109	22	4	1
19. Pobles del Sud	8.295	6.012	1.345	798	107	24	6	3

PERCENTATGE DE FULLS FAMILIARS SENSE CAP MENOR

7.17 Nombre de fulls familiars segons nombre de menors de 18 anys per Barris

7.17 Número de hojas familiares según número de menores de 18 años por Barrios

	Total	Cap menor	1 menor	2 menors	3 menors	4 menors	5 menors	6 ó més menors
València	324.843	240.198	46.975	30.711	5.364	1.082	304	209
1. CIUTAT VELLA								
1. la Seu	1.340	1.079	142	103	11	4	1	0
2. la Xerea	1.652	1.335	155	110	40	9	0	3
3. el Carme	3.228	2.673	346	168	30	6	5	0
4. el Pilar	2.069	1.738	206	101	17	6	0	1
5. el Mercat	1.726	1.470	142	90	17	3	2	2
6. Sant Francesc	2.363	1.940	204	170	38	8	3	0
2. L'EIXAMPLE								
1. Russafa	11.122	8.720	1.327	855	173	35	8	4
2. el Pla del Remei	2.638	2.004	258	268	86	16	5	1
3. Gran Via	4.803	3.614	542	455	151	34	7	0
3. EXTRAMURS								
1. el Botànic	2.977	2.387	326	208	49	3	3	1
2. la Roqueta	1.995	1.601	222	146	23	1	2	0
3. la Petxina	6.306	4.720	857	596	96	26	7	4
4. Arrancapins	9.703	7.452	1.217	845	158	19	6	6
4. CAMPANAR								
1. Campanar	4.631	3.566	624	350	67	17	3	4
2. les Tendetes	2.279	1.825	293	132	25	4	0	0
3. el Calvari	2.192	1.746	276	134	28	5	1	2
4. Sant Pau	5.666	3.572	988	906	171	19	9	1
5. LA SAÏDIA								
1. Marxalenes	4.498	3.456	645	337	45	11	4	0
2. Morvedre	4.213	3.185	619	345	48	11	2	3
3. Trinitat	3.520	2.835	405	228	37	8	4	3
4. Tormos	3.486	2.498	546	363	63	14	2	0
5. Sant Antoni	3.916	2.865	575	389	58	21	3	5
6. EL PLA DEL REAL								
1. Exposició	2.459	1.801	302	230	93	25	2	6
2. Mestalla	6.001	4.390	811	591	161	33	11	4
3. Jaume Roig	2.388	1.732	245	283	97	22	6	3
4. Ciutat Universitària	1.054	770	131	106	40	4	2	1
7. L'OLIVERETA								
1. Nou Moles	11.047	8.421	1.545	900	143	29	5	4
2. Soternes	2.060	1.554	279	191	24	12	0	0
3. Tres Forques	3.827	2.981	519	261	51	7	4	4
4. la Font Santa	1.363	963	220	142	21	11	5	1
5. la Llum	1.975	1.394	319	229	30	1	1	1
8. PATRAIX								
1. Patraix	10.401	7.777	1.490	971	130	26	6	1
2. Sant Isidre	3.805	2.464	762	533	43	2	1	0
3. Vara de Quart	4.104	3.139	573	347	36	9	0	0
4. Safranar	3.447	2.338	581	460	55	8	4	1
5. Favara	1.468	1.052	241	152	20	3	0	0
9. JESÚS								
1. la Raiosa	6.451	4.907	917	535	75	8	7	2
2. l'Hort de Senabre	6.758	4.902	1.083	663	89	14	3	4
3. la Creu Coberta	2.458	1.841	394	191	26	4	1	1
4. Sant Marcel·lí	4.162	3.106	648	342	51	12	2	1
5. Camí Real	1.561	1.063	310	175	12	1	0	0

	Total	Cap menor	1 menor	2 menors	3 menors	4 menors	5 menors	6 ó més menors
10. QUATRE CARRERES								
1. Mont-Olivet	8.214	6.341	1.108	604	116	30	9	6
2. en Corts	4.977	3.663	767	432	91	11	9	4
3. Malilla	8.668	6.070	1.418	1.039	125	12	3	1
4. la Fonteta Sant Lluís	1.150	824	183	121	16	4	1	1
5. na Rovella	2.982	2.195	428	252	72	26	5	4
6. la Punta	971	759	107	80	15	6	1	3
7. Ciutat Arts i les Ciències	2.389	1.533	427	363	54	11	1	0
11. POBLATS MARÍTIMS								
1. el Grau	3.846	2.736	614	427	51	9	4	5
2. Cabanyal-Canyamelar	8.761	6.646	1.126	735	172	36	21	25
3. la Malva-rosa	5.555	4.161	806	461	89	23	4	11
4. Beteró	3.134	2.190	520	356	46	11	3	8
5. Natzaret	2.423	1.741	354	239	52	27	7	3
12. CAMINS AL GRAU								
1. Aiora	10.203	7.248	1.685	1.084	142	31	6	7
2. Albors	3.654	2.793	489	302	54	12	2	2
3. la Creu del Grau	6.078	4.366	997	604	82	19	5	5
4. Camí Fondo	1.852	1.369	259	186	28	8	2	0
5. Penya-roja	4.217	2.480	748	780	184	21	2	2
13. ALGIRÓS								
1. l'Illa Perduda	3.667	2.791	486	339	41	6	1	3
2. Ciutat Jardí	5.248	4.260	605	324	49	7	3	0
3. l'Amistat	3.148	2.502	391	192	44	14	2	3
4. la Bega Baixa	2.372	1.815	275	219	51	8	3	1
5. la Carrasca	1.372	1.014	192	134	26	3	1	2
14. BENIMACLET								
1. Benimaclet	10.043	7.883	1.256	730	135	25	9	5
2. Camí de Vera	2.074	1.491	345	205	27	5	1	0
15. RASCANYA								
1. Orriols	6.482	4.778	949	554	128	42	18	13
2. Torreïel	10.073	7.204	1.627	1.015	171	37	12	7
3. Sant Llorenç	3.823	2.237	741	698	120	16	7	4
16. BENICALAP								
1. Benicalap	15.581	10.890	2.698	1.695	239	46	8	5
2. Ciutat Fallera	2.298	1.583	401	250	50	10	4	0
17. POBLES DEL NORD								
1. Benifaraig	417	306	59	45	5	1	0	1
2. Poble Nou	350	268	46	31	3	2	0	0
3. Carpesa	474	350	76	41	6	1	0	0
4. Cases de Bàrcena	164	134	21	8	1	0	0	0
5. Mauella	29	24	3	2	0	0	0	0
6. Massarrojos	772	464	134	135	32	4	3	0
7. Borbotó	276	198	44	30	3	1	0	0
18. POBLES DE L'OEST								
1. Benimàmet	5.291	3.723	887	555	100	21	4	1
2. Beniferri	408	280	73	45	9	1	0	0
19. POBLES DEL SUD								
1. el Forn d'Alcedo	514	377	79	50	8	0	0	0
2. el Castellar-l'Oliverar	2.675	1.877	451	310	30	4	2	1
3. Pinedo	997	699	187	96	11	3	0	1
4. el Saler	762	525	133	89	13	2	0	0
5. el Palmar	268	207	36	22	3	0	0	0
6. el Perellonet	677	497	109	62	8	1	0	0
7. la Torre	1.973	1.467	309	147	32	13	4	1
8. Faitanar	429	363	41	22	2	1	0	0

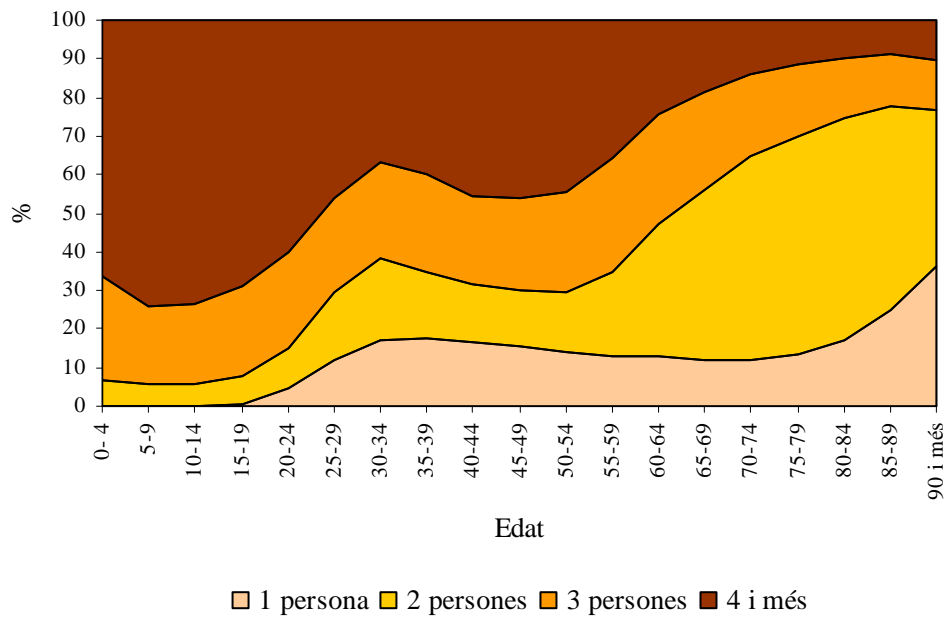
7.18 Població en fulls familiars segons edat, sexe i nombre de persones a la fulla

7.18 Población en hojas familiares según edad, sexo y número de personas en la hoja

	Total	0-4	5-9	10-14	15-19	20-24	25-29	30-34	35-39	40-44
Total	790.233	37.447	38.624	35.082	35.188	40.119	48.928	60.899	67.994	64.518
1 persona	104.572	-	-	-	253	1.867	5.758	9.461	10.238	8.728
2 persones	174.408	2.642	2.141	2.032	2.549	4.568	9.280	13.240	11.987	10.053
3 persones	186.771	10.035	8.033	7.418	8.176	10.068	12.106	15.395	17.145	15.579
4 persones	192.924	12.889	16.506	15.502	14.609	13.615	11.459	11.389	16.280	18.953
5 i més persones	131.558	11.881	11.944	10.130	9.601	10.001	10.325	11.414	12.344	11.205
Homes	378.378	19.310	19.675	18.083	18.099	20.404	24.769	30.872	34.622	32.655
1 persona	43.456	-	-	-	119	945	2.930	5.298	6.096	5.332
2 persones	79.795	1.330	1.085	1.016	1.309	2.151	4.363	6.517	6.006	4.942
3 persones	90.721	5.186	4.018	3.771	4.173	5.011	6.089	7.645	8.643	7.428
4 persones	96.661	6.643	8.446	8.039	7.452	7.073	5.901	5.473	7.537	9.099
5 i més persones	67.745	6.151	6.126	5.257	5.046	5.224	5.486	5.939	6.340	5.854
Dones	411.855	18.137	18.949	16.999	17.089	19.715	24.159	30.027	33.372	31.863
1 persona	61.116	-	-	-	134	922	2.828	4.163	4.142	3.396
2 persones	94.613	1.312	1.056	1.016	1.240	2.417	4.917	6.723	5.981	5.111
3 persones	96.050	4.849	4.015	3.647	4.003	5.057	6.017	7.750	8.502	8.151
4 persones	96.263	6.246	8.060	7.463	7.157	6.542	5.558	5.916	8.743	9.854
5 i més persones	63.813	5.730	5.818	4.873	4.555	4.777	4.839	5.475	6.004	5.351

	45-49	50-54	55-59	60-64	65-69	70-74	75-79	80-84	85-89	90 i més
Total	62.366	56.042	48.357	45.572	41.178	32.845	30.662	23.905	13.834	6.673
1 persona	7.799	6.892	6.493	7.019	7.142	6.823	8.176	8.500	6.148	3.275
2 persones	9.994	10.354	12.641	16.687	18.235	15.903	14.809	10.483	4.968	1.842
3 persones	15.797	15.472	14.093	12.197	9.297	6.083	4.696	2.847	1.491	843
4 persones	19.482	16.297	10.158	6.059	3.793	2.190	1.569	1.072	687	415
5 i més persones	9.294	7.027	4.972	3.610	2.711	1.846	1.412	1.003	540	298
Homes	30.598	26.681	22.376	20.716	18.288	14.115	12.465	8.723	4.269	1.658
1 persona	4.716	3.674	2.922	2.694	2.207	1.686	1.657	1.503	1.072	605
2 persones	4.528	4.173	4.859	7.073	8.012	7.440	7.051	5.027	2.249	664
3 persones	7.169	6.887	6.555	5.935	4.670	3.049	2.343	1.349	581	219
4 persones	9.385	8.327	5.436	3.224	2.032	1.094	767	431	203	99
5 i més persones	4.800	3.620	2.604	1.790	1.367	846	647	413	164	71
Dones	31.768	29.361	25.981	24.856	22.890	18.730	18.197	15.182	9.565	5.015
1 persona	3.083	3.218	3.571	4.325	4.935	5.137	6.519	6.997	5.076	2.670
2 persones	5.466	6.181	7.782	9.614	10.223	8.463	7.758	5.456	2.719	1.178
3 persones	8.628	8.585	7.538	6.262	4.627	3.034	2.353	1.498	910	624
4 persones	10.097	7.970	4.722	2.835	1.761	1.096	802	641	484	316
5 i més persones	4.494	3.407	2.368	1.820	1.344	1.000	765	590	376	227

Població en fulles familiars segons edat i nombre de persones a la fulla. Homes



Població en fulles familiars segons edat i nombre de persones a la fulla. Dones

