

# Característiques de la població de la ciutat de València.

Padró Municipal d'habitants  
a 01/01/2012

*Publicació  
electrònica*



**AJUNTAMENT DE VALENCIA**

Oficina d'Estadística



**AJUNTAMENT DE VALÈNCIA**  
ÀREA DE DINAMITZACIÓ ECONÒMICA I OCUPACIÓ

**ELABORACIÓ:**

**OFICINA D'ESTADÍSTICA**

Martínez Ruiz, Francisco  
Morales Lorente, Tomás  
Moya Equiza, Carmiña  
Rodríguez Ciria, María

Amb la col.laboració de les becàries de la Universitat de València

Iftimi, Adina Alexandra  
Moshuk, Marta  
Requena Serra, Bernat

[estadistica@valencia.es](mailto:estadistica@valencia.es)

[www.valencia.es/estadistica](http://www.valencia.es/estadistica)

## ÍNDIX

	<u>Pàg.</u>
CONCEPTES I DEFINICIONS .....	7
1. POBLACIÓ A 1-1-2012	
1.1 Població a les Junes Municipals per sexe .....	11
1.2 Població als Districtes per sexe .....	12
1.3 Població als Barris per sexe .....	13
1.4 Població a les Seccions Censals per sexe .....	15
1.5 Població per Codis Postals i sexe .....	27
1.6 Població de la ciutat de València per oficines del SERVEF, edat i sexe .....	27
1.7 Població per Centres Municipals de Servicis Socials i sexe .....	27
1.8 Població del municipi de València inclosa a les Zones de Salut .....	28
2. EVOLUCIÓ DE LA POBLACIÓ	
2.1 Evolució de la població de la ciutat de València .....	31
2.2 Evolució de la població de la ciutat de València, l'Horta i la Comunitat Valenciana .....	32
2.3 Evolució de la població de les Junes Municipals .....	33
2.4 Evolució de la població dels Districtes .....	33
2.5 Evolució de la població dels Barris .....	34
3. CLASSIFICACIONS DE LA POBLACIÓ DEL CONJUNT DE LA CIUTAT	
3.1 Població segons edat any a any i sexe .....	39
3.2 Població segons edat i sexe en grups de cinc anys .....	40
3.3 Població segons lloc de naixement, edat i sexe .....	41
3.4 Població nascuda a la resta de l'Horta segons el municipi de naixement i edat	
Total .....	44
Homes .....	45
Dones .....	46
3.5 Població nascuda a la resta de la Comunitat segons la comarca de naixement i edat	
Total .....	47
Homes .....	48
Dones .....	49
3.6 Població nascuda a la resta de l'Estat segons la comunitat de naixement i edat	
Total .....	50
Homes .....	51
Dones .....	51
3.7 Població nascuda a la resta de l'Estat segons la província de naixement i edat	
Total .....	52
Homes .....	53
Dones .....	54
3.8 Població nascuda a l'estranger segons el país de naixement i edat	
Total .....	55
Homes .....	57
Dones .....	59

## ÍNDICE

	<u>Pág.</u>
CONCEPTOS Y DEFINICIONES .....	7
1. POBLACIÓN A 1-1-2012	
1.1 Población en las Juntas Municipales por sexo .....	11
1.2 Población en los Distritos por sexo .....	12
1.3 Población en los Barrios por sexo .....	13
1.4 Población en las Secciones Censales por sexo .....	15
1.5 Población por Códigos Postales y sexo .....	27
1.6 Población de la ciudad de Valencia por oficinas del SERVEF, edad y sexo .....	27
1.7 Población por Centros Municipales de Servicios Sociales y sexo .....	27
1.8 Población del municipio de Valencia incluida en las Zonas de Salud .....	28
2. EVOLUCIÓN DE LA POBLACIÓN	
2.1 Evolución de la población de la ciudad de Valencia .....	31
2.2 Evolución de la población de la ciudad de Valencia, l'Horta y la Comunidad Valenciana .....	32
2.3 Evolución de la población de las Juntas Municipales .....	33
2.4 Evolución de la población de los Distritos .....	33
2.5 Evolución de la población de los Barrios .....	34
3. CLASIFICACIONES DE LA POBLACIÓN DEL CONJUNTO DE LA CIUDAD	
3.1 Población según edad año a año y sexo .....	39
3.2 Población según edad y sexo en grupos de cinco años .....	40
3.3 Pob. según lugar de nacimiento, edad y sexo .....	41
3.4 Población nacida en el resto de l'Horta según el municipio de nacimiento y edad	
Total .....	44
Varones .....	45
Mujeres .....	46
3.5 Población nacida en el resto de la Comunidad según la comarca de nacimiento y edad	
Total .....	47
Varones .....	48
Mujeres .....	49
3.6 Población nacida en el resto del Estado según la comunidad del nacimiento y edad	
Total .....	50
Varones .....	51
Mujeres .....	51
3.7 Población nacida en el resto del Estado según la provincia de nacimiento y edad	
Total .....	52
Varones .....	53
Mujeres .....	54
3.8 Población nacida en el extranjero según el país de nacimiento y edad	
Total .....	55
Varones .....	57
Mujeres .....	59

3.9 Estrangers segons sexe i edat any a any .....	61	3.9 Extranjeros según sexo y edad año a año .....	61
3.10 Estrangers segons edat i sexe en grups de cinc anys .....	62	3.10 Extranjeros según sexo y edad en grupos de cinco años .....	62
3.11 Estrangers segons nacionalitat i edat		3.11 Extranjeros según nacionalidad y edad	
Total .....	63	Total .....	63
Homes .....	65	Varones .....	65
Dones .....	67	Mujeres .....	67
3.12 Població segons nacionalitat i lloc de naixement .....	69	3.12 Población según nacionalidad y lugar de nacimiento .....	69
3.13 Població segons país de naixement i nacionalitat .....	70	3.13 Población según país de nacimiento y nacionalidad .....	70
3.14 Població que viu en col·lectius segons sexe i edat any a any .....	71	3.14 Población que vive en colectivos según sexo y edad año a año .....	71
3.15 Població que viu en col·lectius segons sexe i edat en grups de cinc anys .....	72	3.15 Población que vive en colectivos según sexo y edad en grupos de cinco años .....	72
3.16 Població que viu en col·lectius segons lloc de naixement, edat i sexe .....	73	3.16 Población que vive en colectivos según lugar de nacimiento, edad y sexo .....	73
<b>4. CLASSIFICACIONS DE LA POBLACIÓ DELS DISTRICTES</b>		<b>4. CLASIFICACIONES DE LA POBLACIÓN DE LOS DISTRITOS</b>	
4.1 Població segons edat en tres grups		4.1 Población según edad en tres grupos	
Total .....	77	Total .....	77
Homes .....	78	Varones .....	78
Dones .....	79	Mujeres .....	79
4.2 Població segons edat en grups de cinc anys		4.2 Población según edad en grupos de cinco años	
Total .....	79	Total .....	79
Homes .....	80	Varones .....	80
Dones .....	81	Mujeres .....	81
4.3 Població de menys de 20 anys segons edat		4.3 Población de menos de 20 años según edad	
Total .....	82	Total .....	82
Homes .....	83	Varones .....	83
Dones .....	84	Mujeres .....	84
4.4 Població segons lloc de naixement		4.4 Población según lugar de nacimiento	
Total .....	85	Total .....	85
Homes .....	85	Varones .....	85
Dones .....	86	Mujeres .....	86
4.5 Població nascuda a la resta de la Comunitat per comarques principals.....	86	4.5 Población nacida en el resto de la Comunidad por comarcas principales.....	86
4.6 Població nascuda a la resta de l'Estat fora de la Comunitat Valenciana per comunitats principals.....	87	4.6 Población nacida en el resto del Estado fuera de la Comunidad Valenciana por comunidades principales.....	87
4.7 Població nascuda a la resta de l'Estat fora de la Comunitat Valenciana per províncies principals.....	88	4.7 Población nacida en el resto del Estado fuera de la Comunidad Valenciana por provincias principales.....	88
4.8 Població nascuda a l'estranger segons el país de naixement .....	89	4.8 Población nacida en el extranjero según el país de nacimiento .....	89
4.9 Població estrangera segons edat en 3 grups		4.9 Población extranjera según edad en 3 grupos	
Total .....	90	Total .....	90
Homes .....	90	Varones .....	90
Dones .....	91	Mujeres .....	91
4.10 Població estrangera segons nacionalitat, per continents		4.10 Población extranjera según nacionalidad, por continentes	
Total .....	91	Total .....	91
Homes .....	92	Varones .....	92
Dones .....	92	Mujeres .....	92
4.11 Població estrangera segons nacionalitat, per països		4.11 Población extranjera según nacionalidad, por países	
Total .....	93	Total .....	93
Homes .....	94	Varones .....	94
Dones .....	95	Mujeres .....	95
4.12 Població que viu en col·lectius segon edat		4.12 Población que vive en colectivos según edad	
Total .....	96	Total .....	96
Homes i dones .....	96	Varones y mujeres .....	96

## 5. CLASSIFICACIONS DE LA POBLACIÓ DELS BARRIS

5.1 Població segons edat en 3 grups	
Total .....	99
Homes .....	101
Dones .....	103
5.2 Població segons edat en grups de cinc anys	
Total .....	105
Homes .....	109
Dones .....	113
5.3 Població de menys de 20 anys segons edat	
Total .....	117
Homes .....	121
Dones .....	125
5.4 Població segons lloc de naixement	
Total .....	129
Homes .....	131
Dones .....	133
5.5 Població nascuda a la resta de la Comunitat per comarques principals.....	135
5.6 Població nascuda a la resta de l'Estat per comunitats principals.....	137
5.7 Població nascuda a la resta de l'Estat per províncies principals .....	139
5.8 Població nascuda a l'estranger segons continent de naixement .....	141
5.9 Població estrangera segons edat en 3 grups	
Total .....	143
Homes .....	145
Dones .....	147
5.10 Població estrangera segons nacionalitat, per continents	
Total .....	149
Homes .....	151
Dones .....	153
5.11 Nacionalitats estrangeres majoritàries a cada barri .....	155
5.12 Població que viu en col·lectius segons sexe.....	159

## 6. CLASSIFICACIONS DE LA POBLACIÓ PER SECCIONS CENSALS

6.1 Població segons edat en tres grups i sexe .....	163
6.2 Població segons nacionalitat i sexe.....	175

## 7. ESTRUCTURA I COMPOSICIÓ DELS FULLS FAMILIARS

7.1 Nombre de adreces, fulls padronals i persones.....	189
7.2 Nombre de fulls familiars per adreça .....	189
7.3 Nombre de fulls familiars segons grandària .....	189
7.4.1 Nombre de fulls familiars i persones segons composició (I) .....	190
7.4.2 Nombre de fulls familiars i persones segons composició (II).....	190
7.4.3 Nombre de fulls familiars i persones segons composició (III).....	190
7.5 Nombre de fulls familiars i persones segons nombre de menors de 18 anys .....	191
7.6 Nombre de fulls familiars segons menors de 16 anys que conviuen amb adults.....	191
7.7 Nombre de fulls familiars segons menors de 10 anys que conviuen amb adults.....	191

## 5. CLASIFICACIONES DE LA POBLACIÓN DE LOS BARRIOS

5.1 Población según edad en 3 grupos	
Total .....	99
Varones .....	101
Mujeres .....	103
5.2 Población según edad en grupos de cinco años	
Total .....	105
Varones .....	109
Mujeres .....	113
5.3 Población de menos de 20 años según edad	
Total .....	117
Varones .....	121
Mujeres .....	125
5.4 Población según lugar de nacimiento	
Total .....	129
Varones .....	131
Mujeres .....	133
5.5 Población nacida en el resto de la Comunidad por comarcas principales.....	135
5.6 Población nacida en el resto del Estado por comunidades principales .....	137
5.7 Población nacida en el resto del Estado por provincias principales .....	139
5.8 Población nacida en el extranjero según continente de nacimiento .....	141
5.9 Población extranjera según edad en 3 grupos	
Total .....	143
Varones .....	145
Mujeres .....	147
5.10 Población extranjera según nacionalidad, por continentes	
Total .....	149
Varones .....	151
Mujeres .....	153
5.11 Nacionalidades extranjeras mayoritarias en cada barrio .....	155
5.12 Población que vive en colectivos según sexo.....	159

## 6. CLASIFICACIONES DE LA POBLACIÓN POR SECCIONES CENSALES

6.1 Población según edad en tres grupos y sexo .....	163
6.1 Población según nacionalidad y sexo .....	175

## 7. ESTRUCTURA Y COMPOSICIÓN DE LAS HOJAS FAMILIARES

7.1 Número de direcciones, hojas padronales y personas .....	189
7.2 Número de hojas familiares por dirección .....	189
7.3 Número de hojas familiares según tamaño.....	189
7.4.1 Número de hojas familiares y personas según composición (I) .....	190
7.4.2 Número de hojas familiares y personas según composición (II).....	190
7.4.3 Número de hojas familiares y personas según composición (III).....	190
7.5 Número de hojas familiares y personas según número de menores de 18 años .....	191
7.6 Número de hojas familiares según menores de 16 años que conviven con adultos.....	191
7.7 Número de hojas familiares según menores de 10 años que conviven con adultos.....	191

7.8 Nombre de fulls familiars segons menors de 5 anys que conviuen amb adults.....	191	7.8 Número de hojas familiares según menores de 5 años que conviven con adultos.....	191
7.9 Nombre de fulls i persones per Juntas Municipals.....	191	7.9 Número de hojas y personas por Juntas Municipales.....	191
7.10 Nombre de fulls i persones per Districtes.....	192	7.10 Número de hojas y personas por Distritos.....	192
7.11 Nombre de fulls i persones per Barris.....	193	7.11 Número de hojas y personas por Barrios.....	193
7.12 Nombre de fulls familiars segons grandària per Districte.....	195	7.12 Número de hojas familiares según tamaño por Distrito.....	195
7.13 Nombre de fulls familiars segons grandària per Barris.....	196	7.13 Número de hojas familiares según tamaño por Barrio.....	196
7.14.1 Nombre de fulls familiars segons composició (I) per Districte.....	198	7.14.1 Número de hojas familiares según composición (I) por Distrito.....	198
7.14.2 Nombre de fulls familiars segons composició (II) per Districte.....	198	7.14.2 Número de hojas familiares según composición (II) por Distrito.....	198
7.15.1 Nombre de fulls familiars segons composició (I) per Barri.....	199	7.15.1 Número de hojas familiares según composición (I) por Barrio.....	199
7.15.2 Nombre de fulls familiars segons composició (II) per Barri.....	201	7.15.2 Número de hojas familiares según composición (II) por Barrio.....	201
7.16 Nombre de fulls familiars segons nombre de menors de 18 anys per Districte.....	203	7.16 Número de hojas familiares según número de menores de 18 años por Distrito.....	203
7.17 Nombre de fulls familiars segons nombre de menors de 18 anys per Barri.....	204	7.17 Número de hojas familiares según número de menores de 18 años por Barrio.....	204
7.18 Població en fulls familiars segons edat, sexe i nombre de persones a la fulla.....	206	7.18 Población en hojas familiares según edad, sexo y número de personas en la hoja.....	206

## CONCEPTES I DEFINICIONS

### ÀMBIT GEOGRÀFIC

És tot el terme municipal de la ciutat de València.

Nota: En esta publicació s'utilitza la delimitació territorial dels districtes i barris aprovada al Ple de l'Ajuntament de València a 31 de gener de 2003.

### ÀMBIT POBLACIONAL

És el conjunt de persones que tenen la seua residència habitual a la ciutat de València, o que vivint a diversos municipis, és a València on habiten més temps a l'any.

### ÀMBIT TEMPORAL

El fitxer del Padró Municipal d'habitants a 1 de gener de 2012, i a eixa data fan referència les característiques de cada habitant. Esta població va ser aprovada al Ple de l'Ajuntament de 30 de març de 2012.

### CARACTERÍSTIQUES TABULADES

Tipus d'habitatge.

Domicili.

Sexe.

Data de naixement.

Lloc de naixement.

Nacionalitat.

### TIPUS D'HABITATGE

Cada full padronal recull tots els residents a un habitatge, que pot ser de dos tipus: **familiar** i **col·lectiu**.

### DOMICILI

La població es classifica segons el **districte**, **barri** o **secció** on es trobe el seu habitatge. Aquesta és la mínima desagregació territorial considerada en la present publicació.

### SEXE

Es classifica en homes i dones.

### EDAT

Edat, en anys complets, el dia 1 de gener de 2012.

### LLOC DE NAIXEMENT

Es tabula el **municipi** de naixement per als nascuts a la comarca de l'Horta; la **comarca** per als nascuts a la resta de la Comunitat Valenciana; la **província** i la **comunitat autònoma** per als nascuts a la resta d'Espanya i el **país** de naixement i el **continent** per als nascuts a l'estranger.

### NACIONALITAT

En cas de doble nacionalitat, serà espanyola si alguna ho és, si no, es considera aquella que el mateix empadronat considera més significativa. Les classificacions són segons **país** i **continent**.

## CONCEPTOS Y DEFINICIONES

### ÁMBITO GEOGRÁFICO

Es todo el término municipal de la ciudad de Valencia.

Nota: En esta publicación se utiliza la delimitación territorial de los distritos y barrios aprobada en el Pleno del Ayuntamiento de Valencia a 31 de enero de 2003.

### ÁMBITO POBLACIONAL

Es el conjunto de personas que tienen su residencia habitual en la ciudad de Valencia, o que viviendo en varios municipios, es en Valencia donde habitan durante más tiempo al año.

### ÁMBITO TEMPORAL

El fichero del Padrón Municipal de habitantes a 1 de enero de 2012, fecha a la que van referidas las características de cada habitante. Esta población fue aprobada en el Pleno del Ayuntamiento de 30 de marzo de 2012.

### CARACTERÍSTICAS TABULADAS

Tipo de vivienda.

Domicilio.

Sexo.

Fecha de nacimiento.

Lugar de nacimiento.

Nacionalidad.

### TIPO DE VIVIENDA

Cada hoja padronal recoge a todos los residentes en una vivienda, esta puede ser de dos tipos: **familiar** y **colectiva**.

### DOMICILIO

La población se la clasifica según el **distrito**, **barrio** o **sección** donde se encuentre su vivienda. Esta es la mínima desagregación territorial considerada en esta publicación.

### SEXO

Se clasifica como varones o mujeres.

### EDAD

Edad, en años cumplidos, el día 1 de enero de 2012.

### LUGAR DE NACIMIENTO

Se tabula el **municipio** de nacimiento para los nacidos en la comarca de L'Horta; la **comarca** para los nacidos en el resto de la Comunidad Valenciana; la **província** y la **comunidad autònoma** para los nacidos en el resto de España y el **país** de nacimiento y **continente** para los nacidos en el extranjero.

### NACIONALIDAD

En caso de doble nacionalidad, española si alguna de ellas lo es, si no se considera aquella que el propio empadronado considera más significativa. Las clasificaciones son según **país** y **continente**.





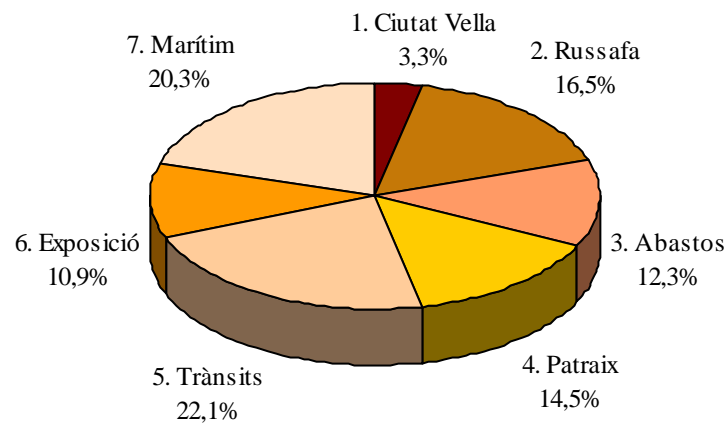
# 1. POBLACIÓ A 1-1-2012



**1.1 Població a les Junes Municipals per sexe**

1.1 Población en las Juntas Municipales por sexo

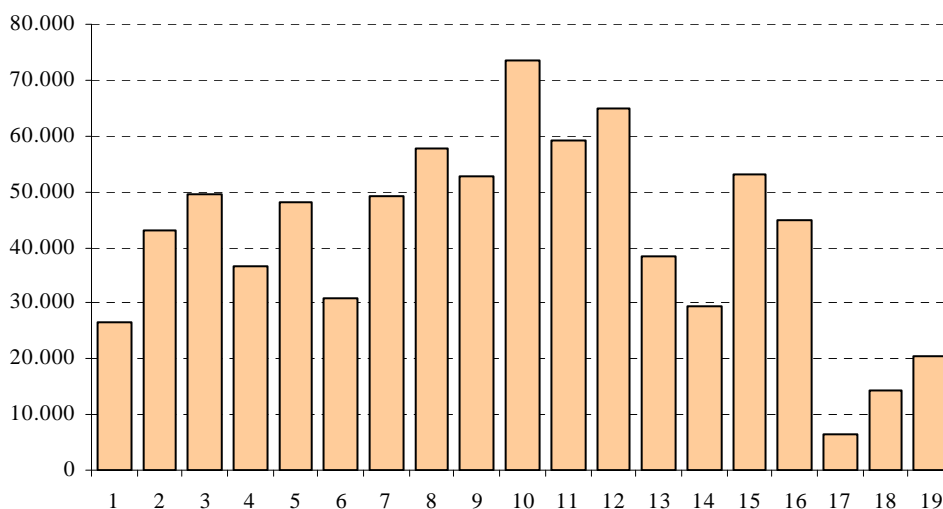
	Total	Homes	Dones
<b>València</b>	<b>799.188</b>	<b>383.245</b>	<b>415.943</b>
1. Ciutat Vella	26.368	12.474	13.894
2. Russafa	131.879	62.862	69.017
3. Abastos	98.608	46.012	52.596
4. Patraix	116.221	56.310	59.911
5. Trànsits	176.520	85.037	91.483
6. Exposició	87.103	41.544	45.559
7. Marítim	162.489	79.006	83.483

**POBLACIÓ A LES JUNTES MUNICIPALS A 01-01-2012**

**1.2 Població als Districtes per sexe**

## 1.2 Población en los Distritos por sexo

	Total	Homes	Dones
<b>València</b>	<b>799.188</b>	<b>383.245</b>	<b>415.943</b>
1. Ciutat Vella	26.368	12.474	13.894
2. l'Eixample	43.190	19.826	23.364
3. Extramurs	49.377	22.570	26.807
4. Campanar	36.725	17.570	19.155
5. la Saïdia	48.168	22.514	25.654
6. el Pla del Real	30.843	14.246	16.597
7. l'Olivereta	49.231	23.442	25.789
8. Patraix	57.808	27.549	30.259
9. Jesús	52.879	25.949	26.930
10. Quatre Carreres	73.661	35.516	38.145
11. Poblat Marítims	59.180	28.927	30.253
12. Camins al Grau	64.888	31.726	33.162
13. Algirós	38.421	18.353	20.068
14. Benimaçlet	29.411	13.872	15.539
15. Rascanya	52.949	26.226	26.723
16. Benicalap	44.839	22.067	22.772
17. Pobles del Nord	6.485	3.139	3.346
18. Pobles de l'Oest	14.203	6.947	7.256
19. Pobles del Sud	20.562	10.332	10.230

**POBLACIÓ ALS DISTRICTES A 01-01-2012**

**1.3 Població als Barris per sexe**

## 1.3 Población en los Barrios por sexo

	<b>Total</b>	<b>Homes</b>	<b>Dones</b>
<b>València</b>	<b>799.188</b>	<b>383.245</b>	<b>415.943</b>
<b>1. Ciutat Vella</b>			
1. la Seu	2.857	1.362	1.495
2. la Xerea	3.881	1.821	2.060
3. el Carme	6.498	3.105	3.393
4. el Pilar	4.297	2.048	2.249
5. el Mercat	3.492	1.691	1.801
6. Sant Francesc	5.343	2.447	2.896
<b>2. l'Eixample</b>			
1. Russafa	24.616	11.444	13.172
2. el Pla del Remei	6.807	3.036	3.771
3. Gran Via	11.767	5.346	6.421
<b>3. Extramurs</b>			
1. el Botànic	6.735	3.241	3.494
2. la Roqueta	4.441	2.057	2.384
3. la Petxina	15.157	6.847	8.310
4. Arrancapins	23.044	10.425	12.619
<b>4. Campanar</b>			
1. Campanar	11.808	5.540	6.268
2. les Tendetes	5.398	2.502	2.896
3. el Calvari	5.082	2.456	2.626
4. Sant Pau	14.437	7.072	7.365
<b>5. la Saïdia</b>			
1. Marxalenes	10.996	5.073	5.923
2. Morvedre	10.507	4.837	5.670
3. Trinitat	7.944	3.628	4.316
4. Tormos	8.768	4.259	4.509
5. Sant Antoni	9.953	4.717	5.236
<b>6. el Pla del Real</b>			
1. Exposició	6.622	3.027	3.595
2. Mestalla	14.834	6.919	7.915
3. Jaume Roig	6.648	3.052	3.596
4. Ciutat Universitària	2.739	1.248	1.491
<b>7. l'Olivereta</b>			
1. Nou Moles	26.390	12.349	14.041
2. Soternes	4.984	2.391	2.593
3. Tres Forques	9.089	4.387	4.702
4. la Font Santa	3.686	1.866	1.820
5. la Llum	5.082	2.449	2.633
<b>8. Patraix</b>			
1. Patraix	25.147	11.735	13.412
2. Sant Isidre	9.902	4.899	5.003
3. Vara de Quart	10.396	4.908	5.488
4. Safranar	8.779	4.213	4.566
5. Favara	3.584	1.794	1.790
<b>9. Jseús</b>			
1. la Raiosa	15.402	7.398	8.004
2. l'Hort de Senabre	17.297	8.557	8.740
3. la Creu Coberta	6.276	3.078	3.198
4. Sant Marcel·lí	10.115	4.965	5.150
5. Camí Real	3.789	1.951	1.838

	Total	Homes	Dones
<b>10. Quatre Carreres</b>			
1. Mont-Olivet	19.726	9.224	10.502
2. en Corts	12.298	5.956	6.342
3. Malilla	22.233	10.728	11.505
4. Fonteta Sant Lluís	3.043	1.499	1.544
5. na Rovella	8.250	4.129	4.121
6. la Punta	2.282	1.114	1.168
7. Ciutat de les Arts i de les Ciències	5.829	2.866	2.963
<b>11. Pobllats Marítims</b>			
1. el Grau	9.573	4.752	4.821
2. el Cabanyal - el Canyamelar	20.951	10.062	10.889
3. la Malva-rosa	13.932	6.844	7.088
4. Beteró	8.198	3.925	4.273
5. Natzaret	6.526	3.344	3.182
<b>12. Camins al Grau</b>			
1. Aiora	25.709	12.591	13.118
2. Albors	8.814	4.137	4.677
3. la Creu del Grau	14.911	7.370	7.541
4. Camí Fondo	4.604	2.192	2.412
5. Penya-roja	10.850	5.436	5.414
<b>13. Algirós</b>			
1. l'Illa Perduda	8.990	4.273	4.717
2. Ciutat Jardí	12.568	5.989	6.579
3. l'Amistat	7.571	3.677	3.894
4. la Bega Baixa	5.869	2.774	3.095
5. la Carrasca	3.423	1.640	1.783
<b>14. Benimaclet</b>			
1. Benimaclet	23.985	11.261	12.724
2. Camí de Vera	5.426	2.611	2.815
<b>15. Rascanya</b>			
1. Orriols	17.001	8.619	8.382
2. Torrefiel	26.100	12.800	13.300
3. Sant Llorenç	9.848	4.807	5.041
<b>16. Benicalap</b>			
1. Benicalap	38.745	19.049	19.696
2. Ciutat Fallera	6.094	3.018	3.076
<b>17. Pobles del Nord</b>			
1. Benifaraig	1.018	485	533
2. Poble Nou	886	438	448
3. Carpesa	1.269	615	654
4. Cases de Bàrcena	363	182	181
5. Mauella	58	31	27
6. Massarrojos	2.152	1.027	1.125
7. Borbotó	739	361	378
<b>18. Pobles de l'Oest</b>			
1. Benimàmet	13.201	6.457	6.744
2. Beniferri	1.002	490	512
<b>19. Pobles del Sud</b>			
1. el Forn d'Alcedo	1.276	642	634
2. el Castellar - l'Oliverar	6.995	3.459	3.536
3. Pinedo	2.707	1.333	1.374
4. el Saler	1.765	927	838
5. el Palmar	748	360	388
6. el Perellonet	1.537	799	738
7. la Torre	4.901	2.468	2.433
8. Faitanar	633	344	289

**1.4 Població a les Seccions Censals per sexe**

## 1.4 Población en las Secciones Censales por sexo

	Seccions	Total	Homes	Dones
<b>València</b>		<b>799.188</b>	<b>383.245</b>	<b>415.943</b>
1. Ciutat Vella				
1. la Seu	1	820	382	438
	2	998	458	540
	3	1.039	522	517
2. la Xerea	5	1.068	495	573
	7	747	347	400
	8	1.025	508	517
	9	1.041	471	570
3. el Carme	10	1.137	551	586
	11	1.452	685	767
	12	814	396	418
	13	715	340	375
	14	873	431	442
	17	753	350	403
	18	754	352	402
4. el Pilar	19	1.938	904	1.034
	22	1.477	694	783
	23	882	450	432
5. el Mercat	24	1.076	495	581
	25	1.033	524	509
	26	1.383	672	711
6. Sant Francesc	28	904	426	478
	30	860	402	458
	31	774	350	424
	32	1.262	560	702
	34	1.543	709	834
2. l'Eixample				
1. Russafa	1	948	408	540
	3	922	427	495
	4	1.462	652	810
	6	1.380	615	765
	8	1.246	555	691
	9	1.129	529	600
	10	998	454	544
	13	1.320	629	691
	14	735	326	409
	15	1.246	605	641
	16	1.471	716	755
	18	716	347	369
	19	1.239	574	665
	20	1.042	508	534
	21	846	408	438
	22	1.209	536	673
	23	1.226	573	653
	24	721	310	411
	25	818	397	421
	26	974	455	519
	30	919	464	455
	31	1.114	523	591
	32	935	433	502

	Seccions	Total	Homes	Dones
2. el Pla del Remei	33	1.498	665	833
	35	1.066	475	591
	36	723	330	393
	37	1.285	576	709
	39	640	284	356
	40	845	383	462
	41	750	323	427
3. Gran Via	42	1.100	496	604
	43	652	304	348
	44	692	313	379
	45	1.397	631	766
	46	917	419	498
	47	746	331	415
	50	1.135	538	597
	51	1.279	575	704
	53	872	388	484
	54	728	323	405
55	1.258	572	686	
57	991	456	535	
3. Extramurs				
1. el Botànic	1	789	351	438
	2	1.617	758	859
	4	1.806	855	951
	7	1.205	654	551
	8	1.318	623	695
2. la Roqueta	10	1.703	815	888
	13	1.095	524	571
	14	638	264	374
	15	1.005	454	551
3. la Petxina	17	1.375	616	759
	18	853	382	471
	19	1.155	525	630
	20	1.359	601	758
	21	1.361	626	735
	23	1.383	608	775
	25	1.037	468	569
	26	1.247	599	648
	27	688	269	419
	28	1.808	856	952
	29	904	417	487
	30	1.078	493	585
32	909	387	522	
4. Arrancapins	33	954	435	519
	34	1.316	595	721
	35	1.688	746	942
	36	1.512	685	827
	37	1.177	529	648
	38	730	340	390
	40	946	425	521
	41	1.996	930	1.066
	44	1.439	642	797
	46	1.757	801	956
47	1.587	739	848	



	Seccions	Total	Homes	Dones
4. Arrancapins (Continuació)	48	1.822	803	1.019
	49	1.108	489	619
	50	1.251	559	692
	52	1.935	860	1.075
	53	998	463	535
	55	828	384	444
4. Campanar				
1. Campanar	1	1.353	622	731
	2	787	363	424
	3	1.458	723	735
	4	891	417	474
	5	1.273	587	686
	6	1.495	732	763
	20	1.372	641	731
	21	1.964	894	1.070
	22	1.215	561	654
2. les Tendetes	7	1.396	621	775
	8	905	435	470
	9	1.093	522	571
	10	1.105	514	591
	11	899	410	489
3. el Calvari	12	1.609	809	800
	14	895	423	472
	15	1.162	579	583
	16	1.416	645	771
4. Sant Pau	17	2.482	1.232	1.250
	18	2.769	1.374	1.395
	19	2.322	1.132	1.190
	23	993	475	518
	24	2.032	984	1.048
	25	2.384	1.166	1.218
	26	1.455	709	746
5. la Saïdia				
1. Marxalenes	1	1.172	526	646
	2	837	376	461
	3	841	400	441
	4	1.510	724	786
	5	1.329	617	712
	6	1.265	558	707
	7	1.060	492	568
	8	1.909	877	1.032
	9	1.073	503	570
2. Morvedre	10	897	438	459
	11	1.178	540	638
	13	1.324	629	695
	14	842	385	457
	15	1.428	669	759
	16	1.163	547	616
	17	1.021	412	609
	18	745	351	394
	19	1.909	866	1.043

	Seccions	Total	Homes	Dones
3. Trinitat	21	1.357	616	741
	22	1.578	720	858
	25	711	316	395
	26	1.526	699	827
	27	1.743	787	956
	28	1.029	490	539
4. Tormos	29	1.201	578	623
	31	1.152	573	579
	33	1.860	872	988
	34	1.524	758	766
	36	1.186	566	620
	43	1.845	912	933
5. Sant Antoni	37	891	426	465
	38	1.396	662	734
	39	1.694	801	893
	40	1.970	905	1.065
	41	2.403	1.161	1.242
	42	1.599	762	837
6. el Pla del Real				
1. Exposició	1	1.377	620	757
	2	1.616	769	847
	3	737	330	407
	4	688	304	384
	5	962	435	527
	6	1.242	569	673
2. Mestalla	7	1.343	613	730
	8	1.944	885	1.059
	9	1.507	700	807
	11	936	422	514
	12	1.099	511	588
	13	1.314	630	684
	14	1.578	767	811
	15	2.113	984	1.129
	26	1.751	803	948
	27	1.249	604	645
3. Jaume Roig	16	862	410	452
	17	1.071	480	591
	18	1.064	474	590
	19	1.011	475	536
	20	714	332	382
	21	982	467	515
4. Ciutat Universitària	22	944	414	530
	23	1.256	586	670
	24	1.483	662	821
7. l'Olivereta				
1. Nou Moles	1	1.149	559	590
	2	1.902	892	1.010
	3	1.442	686	756
	4	981	448	533
	5	1.050	493	557
	6	1.152	538	614
	7	1.112	523	589
	8	728	312	416
	9	1.156	534	622
	10	1.952	932	1.020

	Seccions	Total	Homes	Dones
	12	1.097	514	583
	13	774	357	417
	14	1.066	497	569
	15	1.134	545	589
	16	1.846	836	1.010
	17	2.059	971	1.088
	18	1.334	625	709
	19	1.587	755	832
	20	1.810	832	978
	41	1.059	500	559
2. Soternes	21	1.359	662	697
	22	1.480	715	765
	23	764	340	424
	24	1.381	674	707
3. Tres Forques	25	1.060	507	553
	26	1.030	533	497
	27	1.150	607	543
	29	2.055	995	1.060
	30	1.422	669	753
	31	1.122	541	581
	32	1.250	535	715
4. la Font Santa	36	1.688	842	846
	37	1.998	1.024	974
5. la Llum	39	1.478	715	763
	40	1.261	612	649
	42	2.343	1.122	1.221
8. Patraix				
1. Patraix	1	832	381	451
	2	854	390	464
	3	830	402	428
	4	1.825	855	970
	5	1.048	469	579
	6	1.123	532	591
	7	1.148	548	600
	8	882	373	509
	9	897	417	480
	10	2.258	1.076	1.182
	12	1.454	663	791
	13	2.314	1.114	1.200
	14	1.890	870	1.020
	15	1.131	521	610
	16	714	338	376
	17	833	381	452
	18	2.302	1.112	1.190
	33	1.731	786	945
	40	1.081	507	574
2. Sant Isidre	19	1.689	838	851
	20	1.868	938	930
	21	1.501	728	773
	34	1.559	780	779
	35	2.154	1.058	1.096
	39	1.131	557	574
3. Vara de Quart	22	1.409	649	760
	23	947	453	494

	Seccions	Total	Homes	Dones
	24	1.360	656	704
	25	917	431	486
	26	1.500	695	805
	36	1.244	592	652
	37	1.476	695	781
	38	1.543	737	806
4. Safranar	27	1.353	662	691
	28	773	354	419
	29	951	465	486
	30	2.000	990	1.010
	41	1.306	606	700
	42	2.396	1.136	1.260
5. Favara	31	1.711	843	868
	32	1.873	951	922
9. Jesús				
1. la Raiosa	1	1.294	595	699
	2	1.071	494	577
	3	1.139	528	611
	4	995	472	523
	5	2.043	1.006	1.037
	7	1.737	903	834
	8	1.013	463	550
	9	1.692	831	861
	10	1.645	772	873
	12	1.210	599	611
	41	1.563	735	828
2. l'Hort de Senabre	13	1.771	901	870
	15	1.069	537	532
	16	1.441	722	719
	17	994	500	494
	18	1.744	857	887
	19	1.350	700	650
	20	1.767	845	922
	21	2.066	1.015	1.051
	22	1.310	631	679
	23	1.259	601	658
	24	1.037	510	527
	42	1.489	738	751
3. la Creu Coberta	25	1.451	720	731
	26	1.658	856	802
	28	1.986	942	1.044
	29	1.181	560	621
4. Sant Marcel·lí	30	1.929	937	992
	31	1.805	903	902
	32	1.013	508	505
	33	830	417	413
	34	828	388	440
	35	1.058	505	553
	36	806	418	388
	37	913	447	466
	40	933	442	491
5. Camí Real	38	1.951	1.029	922
	39	1.838	922	916

	Seccions	Total	Homes	Dones
<b>10. Quatre Carreres</b>				
<b>1. Mont-Olivet</b>				
	1	1.902	850	1.052
	2	1.553	734	819
	3	1.930	949	981
	4	1.248	590	658
	5	1.539	709	830
	6	1.443	690	753
	7	2.144	1.027	1.117
	8	1.797	858	939
	9	1.129	526	603
	10	1.171	557	614
	11	920	409	511
	12	868	392	476
	44	1.307	606	701
	45	775	327	448
<b>2. en Corts</b>				
	13	1.648	823	825
	14	1.170	583	587
	15	1.013	479	534
	16	1.426	683	743
	17	1.197	578	619
	18	1.629	782	847
	19	1.479	692	787
	21	1.768	868	900
	46	968	468	500
<b>3. Malilla</b>				
	22	2.280	1.084	1.196
	23	1.264	589	675
	24	2.293	1.099	1.194
	25	1.092	533	559
	26	1.900	872	1.028
	27	1.006	462	544
	28	1.278	602	676
	29	1.902	947	955
	39	1.519	782	737
	43	877	439	438
	47	1.276	610	666
	48	1.447	719	728
	49	1.584	763	821
	50	1.183	558	625
	51	1.332	669	663
<b>4. Fonteta Sant Lluís</b>				
	30	1.079	518	561
	31	1.964	981	983
<b>5. na Rovella</b>				
	32	1.708	848	860
	33	1.442	749	693
	34	1.762	884	878
	35	1.119	562	557
	36	1.026	508	518
	37	1.193	578	615
<b>6. la Punta</b>				
	41	911	445	466
	54	1.371	669	702
<b>7. Ciutat de les Arts i les Ciències</b>				
	40	1.828	919	909
	52	1.974	959	1.015
	53	2.027	988	1.039

	Seccions	Total	Homes	Dones
<b>11. Poblat Marítims</b>				
1. el Grau	1	1.308	668	640
	2	2.878	1.478	1.400
	4	1.313	651	662
	5	1.785	867	918
	6	1.157	535	622
	54	1.132	553	579
2. el Cabanyal-el Canyamelar	8	657	312	345
	9	2.320	1.091	1.229
	10	1.539	766	773
	11	1.521	702	819
	12	779	371	408
	13	1.232	589	643
	15	950	421	529
	17	907	413	494
	18	912	430	482
	19	1.045	509	536
	21	1.320	623	697
	22	1.231	605	626
	24	925	466	459
	26	883	434	449
	27	811	424	387
28	731	346	385	
29	822	393	429	
30	1.323	636	687	
31	1.043	531	512	
3. la Malva-rosa	32	1.296	661	635
	33	1.856	918	938
	34	1.693	797	896
	35	1.181	591	590
	36	967	483	484
	37	872	397	475
	38	1.463	715	748
	39	1.392	680	712
50	1.389	681	708	
53	1.823	921	902	
4. Beteró	40	1.211	575	636
	41	2.402	1.168	1.234
	42	1.438	699	739
	51	1.172	531	641
5. Natzaret	52	1.975	952	1.023
	44	1.182	645	537
	45	1.143	581	562
	46	1.454	718	736
	47	1.413	723	690
48	1.334	677	657	
<b>12. Camins al Grau</b>				
1. Aiora	1	1.233	591	642
	2	1.213	581	632
	3	1.714	829	885
	5	758	340	418
	6	2.147	1.061	1.086

	Seccions	Total	Homes	Dones
	8	1.445	687	758
	9	1.077	491	586
	10	1.529	730	799
	11	1.099	573	526
	12	1.676	830	846
	13	2.169	1.082	1.087
	14	1.802	888	914
	15	1.245	628	617
	16	1.739	873	866
	38	1.993	997	996
	39	1.560	745	815
	43	1.310	665	645
2. Albors	18	1.362	630	732
	19	1.240	589	651
	20	1.226	581	645
	21	1.928	898	1.030
	23	1.269	597	672
	24	1.789	842	947
3. la Creu del Grau	25	2.465	1.233	1.232
	26	1.250	609	641
	27	1.426	754	672
	28	1.699	854	845
	29	1.284	622	662
	30	1.483	698	785
	31	1.399	696	703
	32	895	429	466
	33	1.355	648	707
	40	1.655	827	828
4. Camí Fondo	34	1.024	493	531
	35	990	462	528
	36	2.590	1.237	1.353
5. Penya-roja	37	1.956	983	973
	41	1.828	897	931
	42	2.326	1.193	1.133
	44	1.502	728	774
	45	1.760	885	875
	46	1.478	750	728
13. Algirós				
1. l'Illa Perduda	1	1.996	971	1.025
	2	2.130	1.029	1.101
	3	886	412	474
	4	1.354	613	741
	5	1.540	748	792
	30	1.084	500	584
2. Ciutat Jardí	7	950	471	479
	8	1.445	667	778
	9	1.017	458	559
	10	1.462	703	759
	11	745	344	401
	12	2.070	973	1.097
	13	909	437	472
	14	1.650	804	846
	27	1.369	683	686
	29	951	449	502

	Seccions	Total	Homes	Dones	
3. l'Amistat	15	1.086	510	576	
	16	1.999	1.050	949	
	17	1.488	692	796	
	19	1.078	517	561	
	20	747	363	384	
4. la Bega Baixa	21	1.173	545	628	
	22	1.247	603	644	
	23	1.720	800	920	
	24	1.732	801	931	
5. la Carrasca	26	1.170	570	600	
	25	2.013	974	1.039	
	28	1.410	666	744	
14. Benimaclet					
1. Benimaclet	1	2.118	1.026	1.092	
	2	1.411	644	767	
	3	835	386	449	
	4	1.325	649	676	
	5	1.004	422	582	
	6	1.150	553	597	
	7	1.064	496	568	
	8	1.006	446	560	
	9	1.126	513	613	
	10	730	335	395	
	11	876	443	433	
	12	1.076	510	566	
	13	1.570	738	832	
	14	1.267	612	655	
	15	1.160	538	622	
	16	1.615	763	852	
	21	1.328	643	685	
	22	1.002	473	529	
	23	1.081	502	579	
	24	1.241	569	672	
	2. Camí de Vera	18	1.465	702	763
		19	1.713	824	889
		20	2.248	1.085	1.163
	15. Rascanya				
1. Orriols	1	1.113	576	537	
	2	941	485	456	
	3	1.260	596	664	
	4	1.040	500	540	
	5	1.491	752	739	
	6	1.602	814	788	
	7	1.188	652	536	
	8	1.251	665	586	
	10	1.107	583	524	
	11	1.075	559	516	
	12	1.516	714	802	
	13	1.244	640	604	
	31	963	461	502	
	36	1.210	622	588	



	Seccions	Total	Homes	Dones	
2. Torrefiel	14	1.433	701	732	
	15	1.480	753	727	
	16	1.518	709	809	
	17	1.436	732	704	
	18	2.178	1.051	1.127	
	19	1.119	557	562	
	20	1.446	720	726	
	21	2.119	1.022	1.097	
	22	1.301	634	667	
	23	1.628	812	816	
	24	1.700	825	875	
	25	1.360	674	686	
	26	1.355	703	652	
	27	947	459	488	
3. Sant Llorenç	28	2.498	1.216	1.282	
	30	1.745	836	909	
	32	837	396	441	
	29	1.101	535	566	
	33	1.332	651	681	
	34	1.536	750	786	
16. Benicalap	35	2.623	1.268	1.355	
	37	1.538	753	785	
	38	1.718	850	868	
	1. Benicalap	1	1.660	831	829
		2	1.914	913	1.001
3		1.968	954	1.014	
4		840	421	419	
5		1.634	786	848	
6		1.783	885	898	
8		1.603	794	809	
9		1.249	646	603	
10		1.044	507	537	
11		1.246	611	635	
12		1.025	521	504	
13		1.309	644	665	
14		1.479	755	724	
15		1.620	761	859	
16	1.391	684	707		
17	2.181	1.060	1.121		
18	978	484	494		
19	2.671	1.307	1.364		
24	1.534	735	799		
25	1.358	683	675		
26	1.482	739	743		
27	1.410	664	746		
28	1.396	681	715		
29	2.341	1.199	1.142		
30	1.629	784	845		

	Seccions	Total	Homes	Dones
2. Ciutat Fallera	20	1.547	757	790
	21	1.286	637	649
	22	1.055	513	542
	23	2.206	1.111	1.095
<b>17. Pobles del Nord</b>				
1. Benifaraig	1	1.018	485	533
2. Poble Nou	2	886	438	448
3. Carpesa	3	1.269	615	654
4. Cases de Bàrcena	1	363	182	181
5. Mauella	1	58	31	27
6. Massarrojos	6	2.152	1.027	1.125
7. Borbotó	7	739	361	378
<b>18. Pobles de l'Oest</b>				
1. Benimàmet	1	1.509	722	787
	2	1.106	542	564
	3	1.491	759	732
	4	1.154	542	612
	5	1.153	551	602
	6	1.388	667	721
	7	1.483	754	729
	8	1.840	886	954
	9	1.013	496	517
	10	1.064	538	526
2. Beniferri	4	1.002	490	512
<b>19. Pobles del Sud</b>				
1. el Forn d'Alcedo	1	1.276	642	634
2. el Castellar-l'Oliverar	2	747	361	386
	3	1.612	786	826
	4	1.168	575	593
	5	2.334	1.182	1.152
	15	1.134	555	579
3. Pinedo	6	1.929	948	981
	7	778	385	393
4. el Saler	8	1.765	927	838
5. el Palmar	9	748	360	388
6. el Perellonet	16	1.537	799	738
7. la Torre	11	967	475	492
	12	782	412	370
	13	1.547	776	771
	14	1.605	805	800
8. Faitanar	12	633	344	289

**1.5 Població per Codis Postals i sexe**

## 1.5 Población por Códigos Postales y sexo

	Total	Homes	Dones		Total	Homes	Dones
<b>València</b>	<b>799.188</b>	<b>383.245</b>	<b>415.943</b>				
46001	10.453	4.994	5459	46016	2.986	1.438	1548
46002	3.600	1.664	1936	46017	46.644	23.109	23535
46003	11.873	5.634	6239	46018	52.990	24.880	28110
46004	7.949	3.533	4416	46019	43.109	21.457	21652
46005	19.705	8.921	10784	46020	33.192	15.714	17478
46006	51.354	24.323	27031	46021	36.069	17.110	18959
46007	44.478	20.900	23578	46022	55.873	26.978	28895
46008	30.225	13.811	16414	46023	31.774	15.654	16120
46009	49.474	23.245	26229	46024	13.177	6.696	6481
46010	26.672	12.197	14475	46025	36.389	17.944	18445
46011	39.125	18.950	20175	46026	23.415	11.456	11959
46012	7.115	3.591	3524	46035	13.203	6.457	6.746
46013	21.590	10.632	10958	46112	2.152	1.027	1125
46014	40.355	19.558	20797	46131	345	175	170
46015	43.844	21.166	22678	46135	58	31	27

**1.6 Població de la ciutat de València per oficines del SERVEF, edat i sexe**

## 1.6 Población de la ciudad de Valencia por oficinas del SERVEF, edad y sexo

	Total			Homes			Dones		
	0-15	16-64	65 i més	0-15	16-64	65 i més	0-15	16-64	65 i més
<b>València</b>	<b>118.487</b>	<b>532.376</b>	<b>148.325</b>	<b>60.907</b>	<b>263.485</b>	<b>58.853</b>	<b>57.580</b>	<b>268.891</b>	<b>89.472</b>
Av. Port	13.855	56.224	13.997	7.211	28.552	5.537	6.644	27.672	8.460
Joan Llorens	18.851	82.795	25.413	9.559	40.430	9.868	9.292	42.365	15.545
Vila Barberà	15.576	75.879	21.669	8.052	37.764	8.384	7.524	38.115	13.285
Lluís Oliag	18.416	80.737	24.026	9.515	39.974	9.434	8.901	40.763	14.592
Arts Gràfiques	16.988	78.925	22.701	8.686	38.414	9.185	8.302	40.511	13.516
Alfambra*	12.699	63.322	18.518	6.473	30.889	7.231	6.226	32.433	11.287
Av. Cid*	6.021	27.998	6.336	3.098	13.803	2.657	2.923	14.195	3.679
Felip Rinaldi*	13.908	57.537	13.594	7.186	29.189	5.697	6.722	28.348	7.897
Burjassot*	2.173	8.959	2.071	1.127	4.470	860	1.046	4.489	1.211

\*Oficines del SERVEF que també donen cobertura a població d'altres municipis.

**1.7 Població per Centres Municipals de Servicis Socials i sexe**

## 1.7 Población por Centros Municipales de Servicios Sociales y sexo

Àmbit d'actuació . Barris	Total	Homes	Dones	
<b>València</b>	<b>799.188</b>	<b>383.245</b>	<b>415.943</b>	
Benimaclet	5.3, 6.1, 6.2, 6.3, 6.4, 13.4, 13.5, 14.1, 14.2	77.490	36.160	41.330
Campanar	4.1, 4.2, 4.3, 4.4, 16.1, 16.2, 18.1, 18.2	95.767	46.584	49.183
Ciutat Vella	1.1, 1.2, 1.3, 1.4, 1.5, 1.6, 2.1, 2.2, 2.3, 3.2	73.999	34.357	39.642
Sant Marcel·lí	8.5, 9.1, 9.2, 9.3, 9.4, 9.5, 19.7, 19.8	61.997	30.555	31.442
Font Santa	7.3, 7.4, 7.5, 8.1, 8.2, 8.3, 8.4	72.081	34.457	37.624
Malva-rosa	11.2, 11.3, 11.4, 13.1, 13.2	64.639	31.093	33.546
Natzaret	10.7, 11.1, 11.5, 19.3, 19.4, 19.5, 19.6	28.685	14.381	14.304
Olivereta	3.1, 3.3, 3.4, 7.1, 7.2	76.310	35.253	41.057
Quatre Carreres	10.1, 10.2, 10.3, 10.4, 10.5, 10.6, 19.1, 19.2	76.103	36.751	39.352
Salvador Allende	5.1, 5.2, 5.4, 5.5, 15.1, 15.2, 15.3, 17.1, 17.2, 17.3, 17.4, 17.5, 17.6, 17.7	99.658	48.251	51.407
Trafalgar	12.1, 12.2, 12.3, 12.4, 12.5, 13.3	72.459	35.403	37.056

**1.8 Població del municipi de València inclosa a les Zones de Salut**

## 1.8 Población del municipio de Valencia incluida en las Zonas de Salud

Centre d'Especialitats	Centre de Salut	Departament	Zona	Seccions que conté*	Total	0-14 anys
<b>València</b>					<b>799.188</b>	<b>111.640</b>
El Grao	C.S. Almàssera	05	02	DT 17 SC 1 (BA 4)	363	32
El Grao	C.S. Museros	05	06	DT 17 SC 1 (BA 5)	58	6
El Grao	C.S. Benimaclet	05	09	DT 6 SC 16-22, 24; DT 14 SC 1-12, 15-22, 24	33.624	4.302
El Grao	C.S. Avda. Francia	05	10	DT 6 SC 1-9, 12-15, 26, 27; DT 12 SC 1-3, 5-9, 18-24	38.921	5.305
El Grao	C.S. Serrería II	05	11	DT 12 SC 10-16, 38, 39, 43; DT 13 SC 1-5, 7-14, 25, 27, 29, 30	39.693	5.278
El Grao	C.S. República Argentina	05	12	DT 6 SC 11, 23; DT 13 SC 15-24, 26, 28	17.042	2.133
El Grao	C.S. Trafalgar	05	13	DT 12 SC 25-37, 40, 41, 42, 44, 45, 46	30.365	5.471
El Grao	C.S. Malvarrosa	05	14	DT 11 SC 12, 13, 19, 32-39, 50, 53	16.988	2.324
El Grao	C.S. Serrería I	05	15	DT 11 SC 1-6, 8-11, 15-18, 21-24, 26-31, 40-42, 51, 52, 54	35.666	5.205
El Grao	C.S. Nazaret	05	16	DT 11 SC 44-48; DT 10 SC 42, 54	7.897	1.174
Burjassot	C.S. Benimamet	06	03	DT 18 SC 1-10	14.203	2.224
Burjassot	C.S. Moncada	06	10	DT 17 SC 6	2.152	450
C/Alboraya	C.S. Mislata	07	05	DT 7 SC 21	1.359	175
C/Alboraya	Consultori Campanar	07	08	DT 4 SC 1-6, 17-26	26.245	4.348
C/Alboraya	C.S. Economista Gay	07	09	DT 4 SC 7-12, 14-16; DT 5 SC 1-9, 29, 31-34, 36, 43	30.244	3.705
C/Alboraya	C.S. Trinitat	07	10	DT 5 SC 10, 11, 13-19, 21, 22, 25-28, 37-42; DT 14 SC 13, 14, 23	32.322	4.031
C/Alboraya	C.S. Benicalap I y II	07	11	DT 16 SC 1-6, 8-29	44.839	6.896
C/Alboraya	C.S. Salvador Allende	07	12	DT 15 SC 1-8, 10-18, 26, 27, 29, 31, 33-36, 38	37.196	6.127
C/Alboraya	C.S. Marco Merenciano	07	13	DT 15 SC 19-25, 28, 30, 32; DT 17 SC 1(BA 1), 2, 3, 7	19.665	2.779
Juan Llorens	C.S. Nápoles y Sicília	09	10	DT 1 SC 1-3, 5, 7-14, 17-20, 22-26, 28, 30-34, 36	26.368	2.915
Juan Llorens	C.S. Guillem de Castro	09	11	DT 3 SC 1-4, 7, 8, 17-21, 23, 25-30, 32, 49, 50, 53	25.249	3.394
Juan Llorens	Consultori Gil y Morte	09	12	DT 3 SC 10, 13-15, 33-38, 40, 41, 44, 46-48, 52, 55	24.128	3.059
Juan Llorens	C.S. Pintor Stolz	09	13	DT 7 SC 1-20, 22-24, 41	30.015	3.759
Juan Llorens	C.S. Fuensanta	09	14	DT 7 SC 25-27, 29-37, 39, 40, 42	17.857	2.431
Monteolivete	C.S. Ruzafa	10	09	DT 2 SC 1, 3, 8-10, 13-16, 18-26, 30-33, 36, 43, 44	25.339	3.254
Monteolivete	C.S. Luis Oliag	10	10	DT 2 SC 4, 6, 35, 37, 39-42, 45-47, 50, 51, 53-55, 57	17.851	2.700
Monteolivete	C.S. Padre Jofre	10	11	DT 8 SC 1-10, 12-18, 33, 40; DT 9 SC 1-5, 7-10, 12, 41	40.549	5.353
Monteolivete	C.S. Plaza Segovia	10	12	DT 8 SC 19-32, 34-39, 41, 42; DT 9 SC 13-26, 28, 29, 40, 42	57.167	7.858
Monteolivete	C.S. Ingeniero J.Benlloch	10	13	DT 10 SC 13-19, 21-29, 32, 33, 35, 38, 39, 43, 46-51	38.800	5.620
Monteolivete	C.S. Fuente de San Luís	10	14	DT 10 SC 1-12, 30, 31, 34, 36, 37, 40, 41, 44, 45, 52, 53	33.490	4.658
Monteolivete	C.S. San Marcelino	10	15	DT 9 SC 30-39; DT 19 SC 11-14	18.505	2.549
Monteolivete	C.S. Castellar-Oliveral	10	16	DT 19 SC 1-9, 15, 16	15.028	2.125

Nota: DT (districte), BA (barri), SC (secció).

Nota: Població a 01/01/2012 aprovada al Ple de l'Ajuntament de València el 30 de març de 2012.

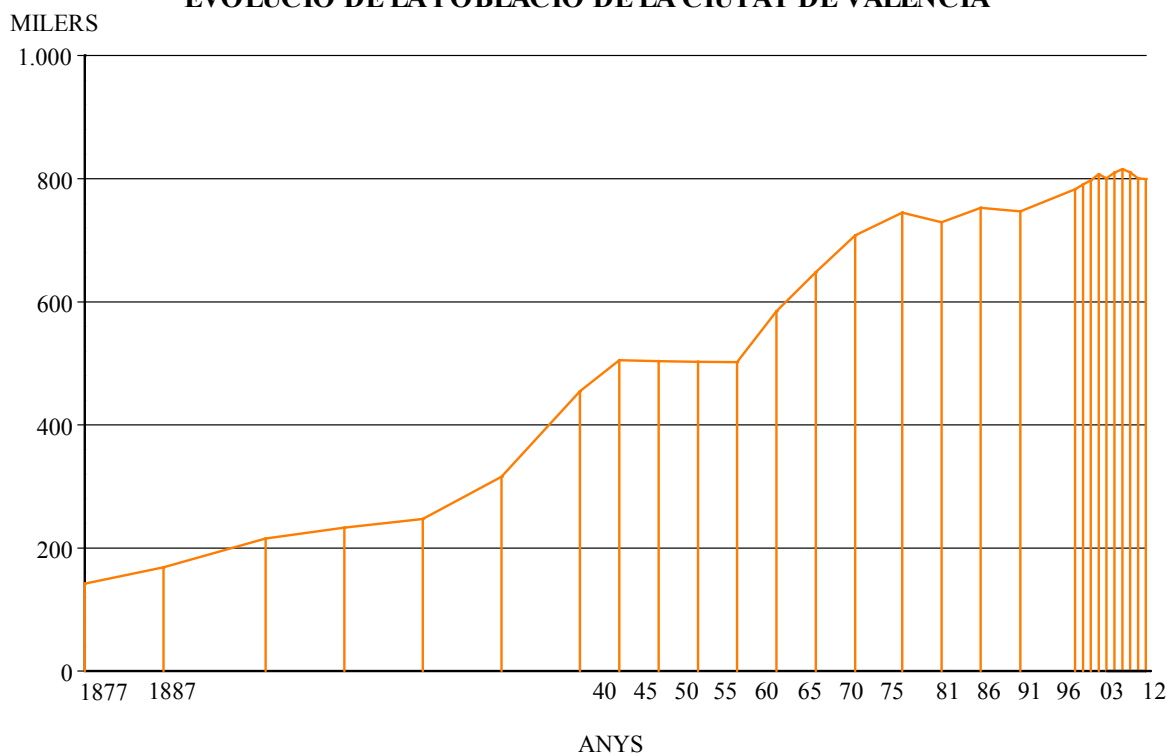
## 2. EVOLUCIÓ DE LA POBLACIÓ



**2.1 Evolució de la població de la ciutat de València**

## 2.1 Evolución de la población de la ciudad de Valencia

Any	Població de Dret	Població de Fet
1857	-	106.435
1877	142.063	143.861
1887	168.740	170.763
1900	215.687	213.550
1910	233.018	233.348
1920	247.281	251.258
1930	315.816	320.195
1940	454.654	450.756
1945	505.181	507.015
1950	503.886	509.075
1955	502.489	511.440
1960	501.777	505.066
1965	584.631	584.672
1970	648.003	653.690
1975	707.915	714.086
1981	744.748	751.734
1986	729.419	738.575
1991	752.909	777.427
1996	746.683	764.924
2003	782.846	-
2004	790.754	-
2005	797.291	-
2006	807.396	-
2007	800.666	-
2008	810.064	-
2009	815.440	-
2010	810.444	-
2011	800.469	-
2012	799.188	-

**EVOLUCIÓ DE LA POBLACIÓ DE LA CIUTAT DE VALÈNCIA**

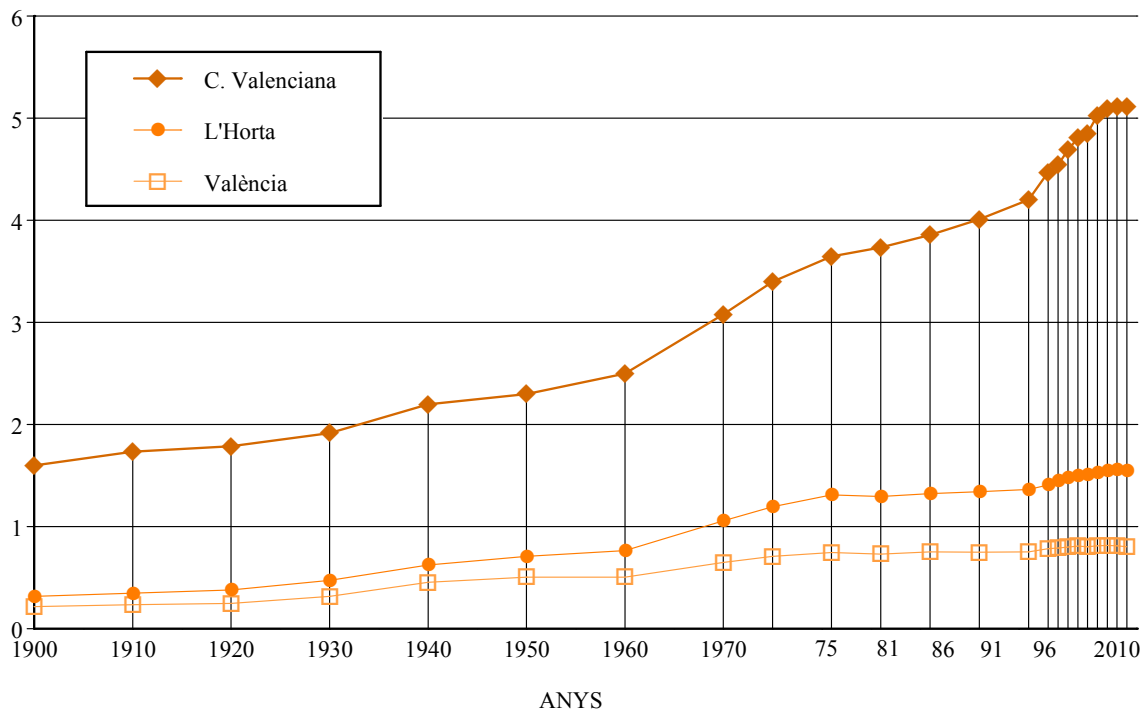
**2.2 Evolució de la població de la ciutat de València, l'Horta i la Comunitat Valenciana**

## 2.2 Evolución de la población de la ciudad de Valencia, l'Horta y la Comunidad Valenciana

	(a) València	(b) L'Horta	(c) Comunitat Valenciana	València	L'Horta	Comunitat Valenciana	(a)/(b)	(a)/(c)
1900	215.687	314.516	1.599.530	100	100	100	68,6%	13,5%
1910	233.018	348.190	1.733.282	108	111	108	66,9%	13,4%
1920	247.281	379.247	1.785.227	115	121	112	65,2%	13,9%
1930	315.816	471.265	1.914.546	146	150	120	67,0%	16,5%
1940	454.654	621.523	2.197.765	211	198	137	73,2%	20,7%
1950	503.886	708.210	2.299.254	234	225	144	71,1%	21,9%
1960	501.777	764.082	2.498.905	233	243	156	65,7%	20,1%
1970	648.003	1.056.257	3.078.095	300	336	192	61,3%	21,1%
1975	707.915	1.193.048	3.397.314	328	379	212	59,3%	20,8%
1981	746.677	1.309.751	3.646.778	346	416	228	57,0%	20,5%
1986	729.419	1.293.219	3.732.682	338	411	233	56,4%	19,5%
1991	752.909	1.321.197	3.857.234	349	420	241	57,0%	19,5%
1996	746.683	1.342.440	4.009.329	346	427	251	55,6%	18,6%
2001	750.476	1.364.595 *	4.202.608 *	348	434	263	55,0%	17,9%
2002	764.010	1.373.469 *	4.326.708 *	354	437	270	55,6%	17,7%
2003	782.846	1.406.967 *	4.470.885 *	363	447	280	55,6%	17,5%
2004	790.754	1.446.307 *	4.543.304 *	367	460	284	54,7%	17,4%
2005	797.291	1.478.928 *	4.692.449 *	370	470	293	53,9%	17,0%
2006	807.396	1.500.037 *	4.806.908 *	374	477	301	53,8%	16,8%
2007	800.666	1.507.108 *	4.885.025 *	371	479	305	53,1%	16,4%
2008	810.064	1.532.562 *	5.029.601 *	376	487	314	52,9%	16,1%
2009	815.440	1.550.945 *	5.094.675 *	378	493	319	52,6%	16,0%
2010	810.444	1.552.838 *	5.111.706 *	376	494	320	52,2%	15,9%
2011	800.469	1.547.165 *	5.117.190 *	371	492	320	51,7%	15,6%
2012	799.188	-	-	-	-	-	-	-

\*Font: Servidor Web de l'I.N.E.: [www.ine.es](http://www.ine.es)**EVOLUCIÓ DE LA POBLACIÓ DE VALÈNCIA,  
L'HORTA I LA COMUNITAT VALENCIANA**

MILIONS





**2.3 Evolució de la població de les Juntres Municipals**

## 2.3 Evolución de la población de las Juntas Municipales

	1991	1996	2001	2010(1)	2011(1)	2012(1)	Increment 11/12	Anualitzat 07/12
<b>València</b>	<b>752.909</b>	<b>746.683</b>	<b>750.476</b>	<b>810.444</b>	<b>800.469</b>	<b>799.188</b>	<b>-0,2%</b>	<b>0,0%</b>
Ciutat Vella	27.010	24.027	24.167	25.944	25.854	26.368	2,0%	0,8%
Russafa	127.656	126.496	126.737	134.103	132.074	131.879	-0,1%	-0,3%
Abastos	109.329	104.001	101.815	100.643	99.113	98.608	-0,5%	-0,3%
Patraix	102.598	104.777	107.294	117.934	116.322	116.221	-0,1%	-0,2%
Trànsits	158.929	157.744	158.168	177.673	176.238	176.520	0,2%	0,4%
Exposició	79.874	80.009	80.605	88.857	87.674	87.103	-0,7%	-0,1%
Marítim	147.513	149.629	151.690	165.290	163.194	162.489	-0,4%	-0,1%

(1) Estes dades corresponen a la nova divisió territorial aprovada al Ple de l'Ajuntament del 31-1-2003.

**2.4 Evolució de la població dels Districtes**

## 2.4 Evolución de la población de los Distritos

	1981	1991	1996	2001	2010(1)	2011(1)	2012(1)	Increment 11/12	Anualitzat 07/12
<b>València</b>	<b>746.677</b>	<b>752.909</b>	<b>746.683</b>	<b>750.476</b>	<b>810.444</b>	<b>800.469</b>	<b>799.188</b>	<b>-0,2%</b>	<b>0,0%</b>
1. Ciutat Vella	35.750	27.010	24.027	24.167	25.944	25.854	26.368	2,0%	0,8%
2. l'Eixample	55.074	46.885	45.082	43.198	43.914	43.117	43.190	0,2%	-0,4%
3. Extramurs	57.868	52.448	49.670	48.773	50.036	49.410	49.377	-0,1%	-0,3%
4. Campanar	24.404	31.178	30.220	28.967	36.399	36.442	36.725	0,8%	1,1%
5. la Saïdia	49.152	48.824	46.830	47.538	49.324	48.337	48.168	-0,3%	-0,5%
6. el Pla del Real	29.903	31.545	30.401	30.376	31.160	30.887	30.843	-0,1%	-0,3%
7. l'Olivereta	55.497	51.468	48.905	47.862	50.607	49.703	49.231	-0,9%	-0,4%
8. Patraix	43.251	51.415	54.648	57.197	58.629	57.999	57.808	-0,3%	-0,2%
9. Jesús	44.955	51.183	50.129	50.097	53.971	53.041	52.879	-0,3%	-0,3%
10. Quatre Carreres	67.567	68.269	67.917	69.164	75.038	73.809	73.661	-0,2%	-0,2%
11. Poblat Marítims	60.795	58.643	58.824	58.376	60.156	59.492	59.180	-0,5%	0,1%
12. Camins al Grau	48.143	48.047	49.151	52.402	65.487	65.016	64.888	-0,2%	0,5%
13. Algirós	34.906	40.823	41.654	40.912	39.647	38.686	38.421	-0,7%	-1,2%
14. Benimaclet	23.383	27.891	29.253	29.924	30.243	29.799	29.411	-1,3%	-0,7%
15. Rascanya	43.207	44.117	43.758	43.427	53.853	53.058	52.949	-0,2%	0,4%
16. Benicalap	36.297	36.941	38.749	39.465	44.603	44.561	44.839	0,6%	0,9%
17. Pobles del Nord	6.472	6.074	6.218	6.540	6.600	6.593	6.485	-1,6%	0,7%
18. Pobles de l'Oest	12.013	12.233	12.324	12.536	14.348	14.235	14.203	-0,2%	0,4%
19. Pobles del Sud	18.040	17.915	18.923	19.555	20.485	20.430	20.562	0,6%	0,2%

(1) Estes dades corresponen a la nova divisió territorial aprovada al Ple de l'Ajuntament del 31-1-2003.

**2.5 Evolució de la població dels Barris**

## 2.5 Evolución de la población de los Barrios

	1981	1991	1996	2001	2010(1)	2011(1)	2012(1)	Increment 11/12	Anualitzat 07/12
<b>València</b>	<b>746.677</b>	<b>752.909</b>	<b>746.683</b>	<b>750.476</b>	<b>810.444</b>	<b>800.469</b>	<b>799.188</b>	<b>-0,2%</b>	<b>0,0%</b>
<b>1. CIUTAT VELLA</b>									
1. la Seu	3.736	2.589	2.514	2.517	2.878	2.831	2.857	0,9%	0,5%
2. la Xerea	5.300	4.057	3.861	3.789	3.866	3.843	3.881	1,0%	0,2%
3. el Carme	8.792	6.338	5.401	5.615	6.220	6.258	6.498	3,8%	1,4%
4. el Pilar	5.574	4.430	3.861	3.740	4.162	4.217	4.297	1,9%	2,0%
5. el Mercat	4.467	3.297	2.858	3.033	3.427	3.438	3.492	1,6%	1,4%
6. Sant Francesc	7.881	6.299	5.532	5.473	5.391	5.267	5.343	1,4%	-0,5%
<b>2. L'EIXAMPLE</b>									
1. Russafa	29.564	25.357	24.380	23.570	25.089	24.522	24.616	0,4%	-0,3%
2. el Pla del Remei	9.664	8.100	7.700	7.354	6.845	6.757	6.807	0,7%	-0,7%
3. Gran Via	15.846	13.428	13.002	12.274	11.980	11.838	11.767	-0,6%	-0,6%
<b>3. EXTRAMURS</b>									
1. el Botànic	7.993	6.897	6.168	6.150	6.727	6.698	6.735	0,6%	0,7%
2. la Roqueta	6.174	4.477	4.130	4.167	4.564	4.447	4.441	-0,1%	-1,0%
3. la Petxina	18.225	16.284	15.391	15.054	15.434	15.192	15.157	-0,2%	-0,4%
4. Arrancapins	25.476	24.790	23.981	23.402	23.311	23.073	23.044	-0,1%	-0,3%
<b>4. CAMPANAR</b>									
1. Campanar	8.112	12.449	13.141	12.610	12.100	11.871	11.808	-0,5%	-0,6%
2. les Tendetes	4.897	6.176	5.673	5.456	5.687	5.488	5.398	-1,6%	-0,7%
3. el Calvari	7.089	6.215	5.448	5.043	5.288	5.116	5.082	-0,7%	-0,4%
4. Sant Pau	4.306	6.338	5.958	5.858	13.324	13.967	14.437	3,4%	4,4%
<b>5. LA SAÏDIA</b>									
1. Marxalenes	12.126	12.323	11.782	11.382	11.312	11.013	10.996	-0,2%	-0,7%
2. Morvedre	11.869	10.455	9.773	10.028	10.721	10.619	10.507	-1,1%	-0,1%
3. Trinitat	10.142	9.277	8.533	8.201	8.211	8.073	7.944	-1,6%	-0,8%
4. Tormos	7.411	7.657	7.815	8.172	9.004	8.731	8.768	0,4%	-0,4%
5. Sant Antoni	7.604	9.112	8.927	9.755	10.076	9.901	9.953	0,5%	-0,4%
<b>6. EL PLA DEL REAL</b>									
1. Exposició	7.044	7.334	7.117	7.183	6.763	6.691	6.622	-1,0%	-0,9%
2. Mestalla	10.924	13.407	13.449	13.522	14.982	14.782	14.834	0,4%	-0,1%
3. Jaume Roig	8.541	7.795	7.128	6.981	6.690	6.666	6.648	-0,3%	-0,5%
4. Ciutat Universitària	3.394	3.009	2.707	2.690	2.725	2.748	2.739	-0,3%	0,5%
<b>7. L'OLIVERETA</b>									
1. Nou Moles	28.912	27.622	26.511	25.815	27.155	26.623	26.390	-0,9%	-0,4%
2. Soternes	5.428	4.970	4.701	4.700	5.170	5.053	4.984	-1,4%	-0,6%
3. Tres Forques	13.384	10.598	9.342	8.384	9.387	9.249	9.089	-1,7%	-0,5%
4. la Font Santa	5.294	4.387	4.007	4.169	3.702	3.637	3.686	1,3%	0,1%
5. la Llum	2.479	3.891	4.344	4.794	5.193	5.141	5.082	-1,1%	-0,3%
<b>8. PATRAIX</b>									
1. Patraix	23.281	23.289	23.678	24.373	25.636	25.207	25.147	-0,2%	-0,2%
2. Sant Isidre	5.186	7.439	9.199	9.734	10.019	9.934	9.902	-0,3%	-0,2%
3. Vara de Quart	7.514	11.254	11.881	11.713	10.636	10.501	10.396	-1,0%	-1,0%
4. Safranar	4.626	6.699	6.962	8.240	8.859	8.842	8.779	-0,7%	0,3%
5. Favara	2.644	2.734	2.928	3.137	3.479	3.515	3.584	2,0%	1,0%
<b>9. JESÚS</b>									
1. la Raiosa	14.884	14.532	13.696	13.877	15.755	15.412	15.402	-0,1%	-0,4%
2. l'Hort de Senabre	13.218	16.384	16.938	17.085	17.606	17.381	17.297	-0,5%	-0,4%
3. la Creu Coberta	3.989	7.044	6.767	6.405	6.378	6.313	6.276	-0,6%	-0,6%
4. Sant Marcel·lí	10.406	10.555	10.154	10.106	10.427	10.187	10.115	-0,7%	-0,3%
5. Camí Real	2.458	2.668	2.574	2.624	3.805	3.748	3.789	1,1%	1,3%

	1981	1991	1996	2001	2010(1)	2011(1)	2012(1)	Increment 11/12	Anualitzat 07/12
<b>10. QUATRE CARRERES</b>									
1. Mont-Olivet	21.754	20.594	19.537	19.191	20.290	19.788	19.726	-0,3%	-0,2%
2. en Corts	11.803	11.382	11.242	11.018	12.391	12.293	12.298	0,0%	0,1%
3. Malilla	13.442	15.648	16.976	17.816	22.689	22.321	22.233	-0,4%	-0,5%
4. Fonteta de Sant Lluís	3.299	3.120	3.030	3.055	3.129	3.039	3.043	0,1%	-0,3%
5. na Rovella	12.989	11.423	10.447	9.505	8.675	8.380	8.250	-1,6%	-1,3%
6. la Punta	4.280	6.102	6.685	8.579	2.089	2.173	2.282	5,0%	1,5%
7 Ciutat Arts i les Ciències	-	-	-	-	5.775	5.815	5.829	0,2%	1,0%
<b>11. POBLATS MARÍTIMS</b>									
1. el Grau	7.669	8.046	8.041	8.563	9.761	9.653	9.573	-0,8%	0,4%
2. el Cabanyal-Canyamelar	26.162	22.125	21.326	20.807	20.932	20.866	20.951	0,4%	0,4%
3. la Malva-rosa	12.335	13.544	13.492	13.458	14.259	14.008	13.932	-0,5%	-0,2%
4. Beteró	5.377	6.996	8.282	8.190	8.323	8.239	8.198	-0,5%	-0,6%
5. Natzaret	7.869	6.749	6.466	6.073	6.881	6.726	6.526	-3,0%	0,2%
6. les Moreres	1.383	1.183	1.217	1.285	-	-	-	-	-
<b>12. CAMINS AL GRAU</b>									
1. Aiora	22.476	22.523	22.836	23.347	25.904	25.763	25.709	-0,2%	0,1%
2. Albors	8.597	8.868	9.107	8.957	9.076	8.928	8.814	-1,3%	-0,4%
3. la Creu del Grau	12.562	12.494	12.416	13.617	15.276	15.043	14.911	-0,9%	-0,1%
4. Camí Fondo	3.647	3.356	3.649	3.949	4.673	4.602	4.604	0,0%	0,0%
5. Penya-roja	861	806	1.143	2.532	10.558	10.680	10.850	1,6%	3,7%
<b>13. ALGIRÓS</b>									
1. l'Illa Perduda	9.146	9.388	9.508	9.392	9.234	9.025	8.990	-0,4%	-1,2%
2. Ciutat Jardí	11.024	14.754	14.597	14.058	13.086	12.699	12.568	-1,0%	-1,3%
3. l'Amistat	8.429	7.918	7.845	7.599	7.762	7.580	7.571	-0,1%	-1,1%
4. la Bega Baixa	4.918	5.940	6.317	6.332	6.014	5.884	5.869	-0,3%	-1,1%
5. la Carrasca	1.389	2.823	3.387	3.531	3.551	3.498	3.423	-2,1%	-0,8%
<b>14. BENIMACLET</b>									
1. Benimaclet	20.889	23.401	24.151	24.303	24.681	24.294	23.985	-1,3%	-0,6%
2. Camí de Vera	2.494	4.490	5.102	5.621	5.562	5.505	5.426	-1,4%	-1,2%
<b>15. RASCANYA</b>									
1. Orriols	18.224	17.726	16.638	16.086	17.762	17.261	17.001	-1,5%	-0,6%
2. Torrefiel	22.802	23.679	23.403	23.122	26.399	26.070	26.100	0,1%	0,0%
3. Sant Llorenç	2.181	2.712	3.717	4.219	9.692	9.727	9.848	1,2%	3,7%
<b>16. BENICALAP</b>									
1. Benicalap	29.908	30.872	32.366	33.120	38.201	38.388	38.745	0,9%	1,3%
2. Ciutat Fallera	6.389	6.069	6.383	6.345	6.402	6.173	6.094	-1,3%	-1,3%
<b>17. POBLES DEL NORD</b>									
1. Benifaraig	1.022	953	948	938	1.019	1.020	1.018	-0,2%	1,1%
2. Poble Nou	1.401	1.357	1.502	1.978	989	956	886	-7,3%	-2,7%
3. Carpesa	1.416	1.363	1.329	1.268	1.298	1.284	1.269	-1,2%	0,0%
4. Cases de Bàrcena	596	490	460	429	381	375	363	-3,2%	-1,7%
5. Mauella	104	69	73	65	64	60	58	-3,3%	-0,7%
6. Massarrojos	1.176	1.086	1.139	1.109	2.103	2.152	2.152	0,0%	4,1%
7. Borbotó	757	756	767	753	746	746	739	-0,9%	-0,8%
<b>18. POBLES DE L'OEST</b>									
1. Benimàmet	11.813	11.706	11.776	12.016	13.402	13.247	13.201	-0,3%	0,1%
2. Beniferri	200	527	548	520	946	988	1.002	1,4%	5,3%
<b>19. POBLES DEL SUD</b>									
1. el Forn d'Alcedo	1.568	1.319	1.303	1.323	1.331	1.328	1.276	-3,9%	-0,8%
2. el Castellar-l'Oliverar	6.813	6.907	6.979	6.895	7.055	7.050	6.995	-0,8%	-0,1%
3. Pinedo	1.882	2.159	2.450	2.453	2.621	2.680	2.707	1,0%	1,5%
4. el Saler	712	713	1.005	1.375	1.781	1.775	1.765	-0,6%	1,6%
5. el Palmar	925	900	895	860	767	744	748	0,5%	-1,0%
6. el Perellonet	472	504	865	1.469	1596	1.571	1.537	-2,2%	-0,9%
7. la Torre	5.425	5.255	5.186	4.967	4908	5109	4.901	-4,1%	-0,6%
8. Faitanar	243	158	240	213	426	173	633	265,9%	11,0%

(1) Estes dades corresponen a la nova divisió territorial aprovada al Ple de l'Ajuntament del 31-1-2003.



### 3. CLASSIFICACIONES DE LA POBLACIÓ DEL CONJUNT DE LA CIUTAT



**3.1 Població segons sexe i edat any a any**

## 3.1 Población según sexo y edad año a año

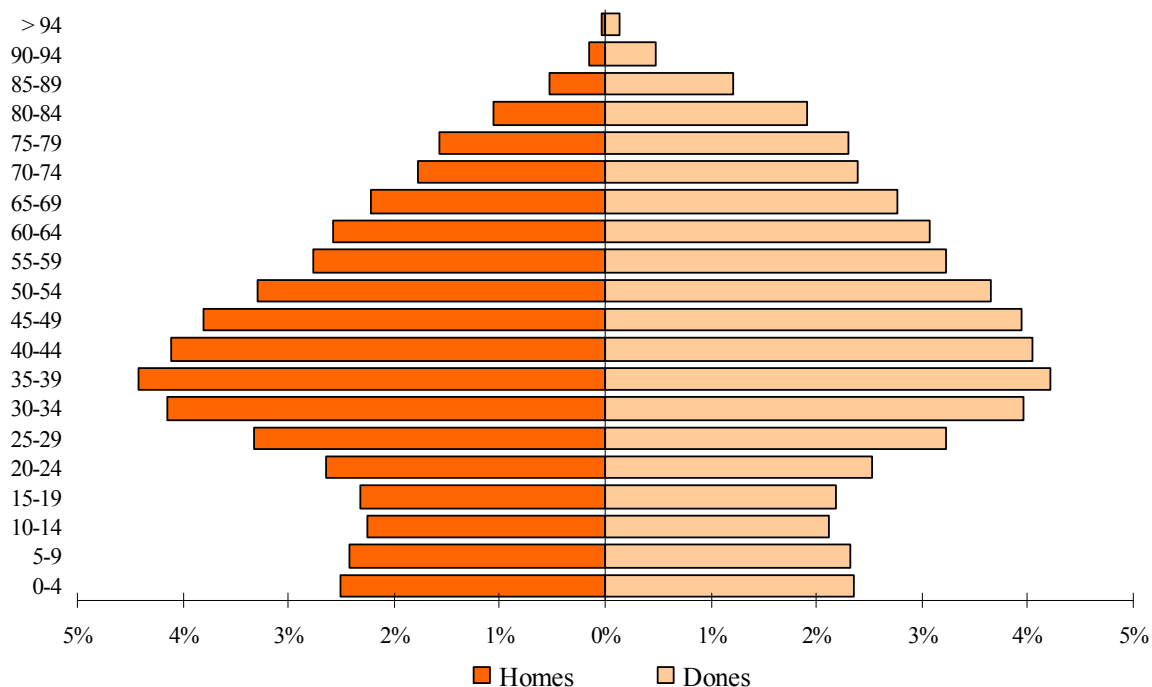
	Total	Homes	Dones		Total	Homes	Dones
<b>Total</b>	<b>799.188</b>	<b>383.245</b>	<b>415.943</b>	50	11.253	5.343	5.910
0	7.150	3.627	3.523	51	11.433	5.452	5.981
1	7.495	3.852	3.643	52	11.288	5.384	5.904
2	7.688	4.064	3.624	53	10.887	5.176	5.711
3	8.304	4.267	4.037	54	10.691	5.031	5.660
4	8.198	4.217	3.981	55	10.019	4.727	5.292
5	7.835	4.015	3.820	56	9.729	4.585	5.144
6	7.843	3.956	3.887	57	9.255	4.141	5.114
7	7.596	3.901	3.695	58	9.256	4.201	5.055
8	7.449	3.741	3.708	59	9.579	4.385	5.194
9	7.133	3.707	3.426	60	8.842	3.954	4.888
10	7.102	3.648	3.454	61	8.988	4.152	4.836
11	7.242	3.749	3.493	62	9.269	4.251	5.018
12	7.011	3.579	3.432	63	9.382	4.312	5.070
13	6.698	3.466	3.232	64	8.675	3.891	4.784
14	6.896	3.560	3.336	65	8.464	3.787	4.677
15	6.847	3.558	3.289	66	8.557	3.827	4.730
16	6.900	3.474	3.426	67	8.107	3.574	4.533
17	6.997	3.619	3.378	68	7.823	3.477	4.346
18	7.450	3.873	3.577	69	6.937	3.082	3.855
19	7.786	4.007	3.779	70	6.489	2.902	3.587
20	7.635	3.926	3.709	71	8.721	3.746	4.975
21	7.957	4.040	3.917	72	5.105	2.126	2.979
22	8.214	4.180	4.034	73	6.336	2.644	3.692
23	8.483	4.305	4.178	74	6.690	2.803	3.887
24	9.036	4.670	4.366	75	6.380	2.706	3.674
25	9.430	4.714	4.716	76	6.331	2.603	3.728
26	10.024	5.123	4.901	77	6.349	2.548	3.801
27	10.493	5.245	5.248	78	6.159	2.452	3.707
28	10.826	5.592	5.234	79	5.750	2.245	3.505
29	11.601	5.878	5.723	80	5.414	2.028	3.386
30	11.945	6.093	5.852	81	5.175	1.868	3.307
31	12.598	6.390	6.208	82	4.825	1.788	3.037
32	12.852	6.604	6.248	83	4.505	1.540	2.965
33	13.530	6.965	6.565	84	3.844	1.270	2.574
34	13.938	7.150	6.788	85	3.640	1.171	2.469
35	13.854	7.048	6.806	86	3.147	988	2.159
36	14.048	7.213	6.835	87	2.690	844	1.846
37	14.039	7.194	6.845	88	2.412	705	1.707
38	13.491	6.888	6.603	89	2.039	540	1.499
39	13.547	7.003	6.544	90	1.588	439	1.149
40	13.327	6.800	6.527	91	1.285	331	954
41	13.009	6.656	6.353	92	875	203	672
42	12.907	6.480	6.427	93	720	175	545
43	12.949	6.505	6.444	94	563	124	439
44	12.987	6.459	6.528	95	376	89	287
45	12.748	6.283	6.465	96	293	68	225
46	12.662	6.254	6.408	97	245	54	191
47	12.773	6.253	6.520	98	152	38	114
48	11.996	5.890	6.106	99	103	21	82
49	11.798	5.726	6.072	100 i més	236	47	189

## 3.2 Població segons sexe i edat en grups de cinc anys

## 3.2 Población según sexo y edad en grupos de cinco años

	Total		Homes		Dones	
<b>Total</b>	<b>799.188</b>	<b>100,0%</b>	<b>383.245</b>	<b>48,0%</b>	<b>415.943</b>	<b>52,0%</b>
0-4	38.835	4,9%	20.027	2,5%	18.808	2,4%
5-9	37.856	4,7%	19.320	2,4%	18.536	2,3%
10-14	34.949	4,4%	18.002	2,3%	16.947	2,1%
15-19	35.980	4,5%	18.531	2,3%	17.449	2,2%
20-24	41.325	5,2%	21.121	2,6%	20.204	2,5%
25-29	52.374	6,6%	26.552	3,3%	25.822	3,2%
30-34	64.863	8,1%	33.202	4,2%	31.661	4,0%
35-39	68.979	8,6%	35.346	4,4%	33.633	4,2%
40-44	65.179	8,2%	32.900	4,1%	32.279	4,0%
45-49	61.977	7,8%	30.406	3,8%	31.571	4,0%
50-54	55.552	7,0%	26.386	3,3%	29.166	3,6%
55-59	47.838	6,0%	22.039	2,8%	25.799	3,2%
60-64	45.156	5,7%	20.560	2,6%	24.596	3,1%
65-69	39.888	5,0%	17.747	2,2%	22.141	2,8%
70-74	33.341	4,2%	14.221	1,8%	19.120	2,4%
75-79	30.969	3,9%	12.554	1,6%	18.415	2,3%
80-84	23.763	3,0%	8.494	1,1%	15.269	1,9%
85-89	13.928	1,7%	4.248	0,5%	9.680	1,2%
90-94	5.031	0,6%	1.272	0,2%	3.759	0,5%
95 i més	1.405	0,2%	317	0,0%	1.088	0,1%

## POBLACIÓ SEGONS EDAT I SEXE

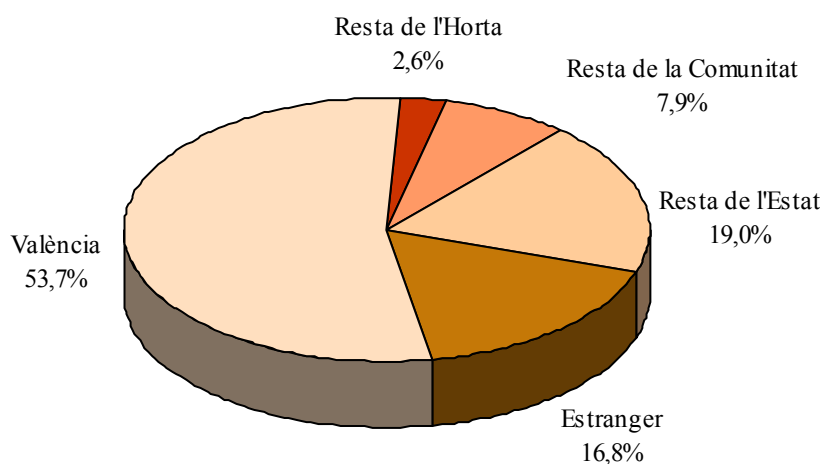




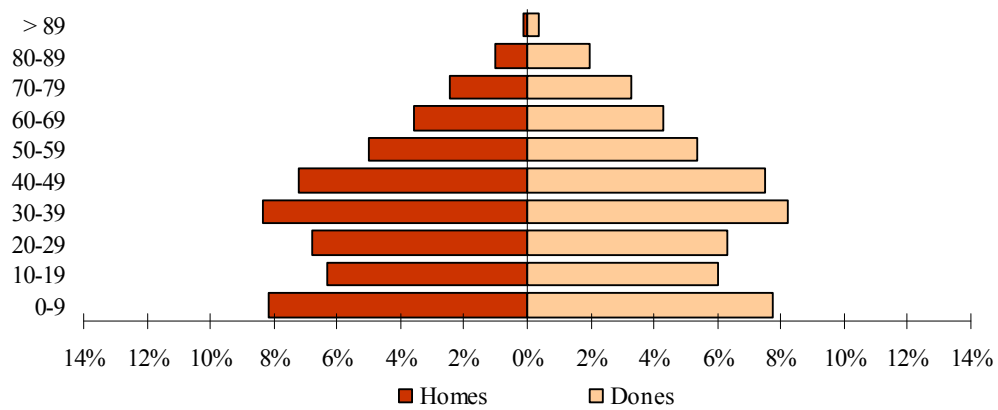
**3.3 Població segons lloc de naixement, edat i sexe**

## 3.3 Población según lugar de nacimiento, edad y sexo

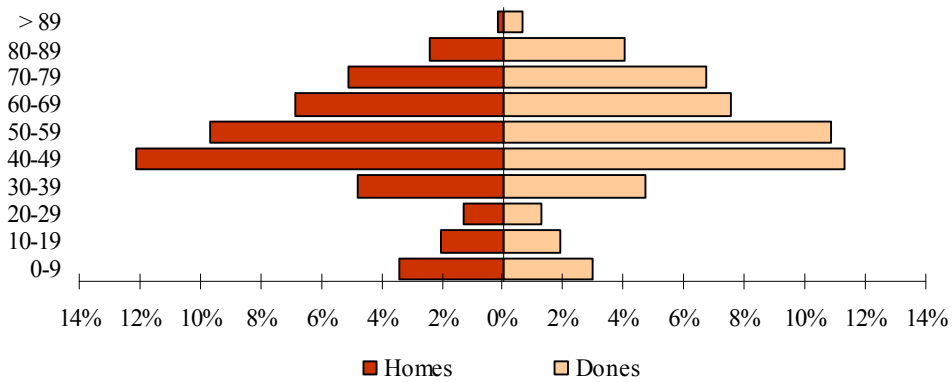
	Total	0-9	10-19	20-29	30-39	40-49	50-59	60-69	70-79	80-89	90 i més
<b>Total</b>	<b>799.188</b>	<b>76.691</b>	<b>70.929</b>	<b>93.699</b>	<b>133.842</b>	<b>127.156</b>	<b>103.390</b>	<b>85.044</b>	<b>64.310</b>	<b>37.691</b>	<b>6.436</b>
Homes	383.245	39.347	36.533	47.673	68.548	63.306	48.425	38.307	26.775	12.742	1.589
Dones	415.943	37.344	34.396	46.026	65.294	63.850	54.965	46.737	37.535	24.949	4.847
<b>València</b>											
Total	429.183	68.155	52.929	56.328	71.088	63.165	44.502	33.697	24.504	12.874	1.941
Homes	210.056	35.009	27.207	29.248	35.843	30.881	21.369	15.304	10.358	4.376	461
Dones	219.127	33.146	25.722	27.080	35.245	32.284	23.133	18.393	14.146	8.498	1.480
<b>Resta de l'Horta</b>											
Total	21.125	1.353	838	548	2.023	4.950	4.334	3.041	2.497	1.365	176
Homes	10.111	720	432	275	1.018	2.557	2.040	1.447	1.080	506	36
Dones	11.014	633	406	273	1.005	2.393	2.294	1.594	1.417	859	140
<b>Resta de la Comunitat</b>											
Total	62.839	1.278	1.383	2.599	6.606	9.394	11.614	12.026	10.027	6.581	1.331
Homes	27.257	670	731	1.176	3.001	4.434	5.202	5.365	4.179	2.173	326
Dones	35.582	608	652	1.423	3.605	4.960	6.412	6.661	5.848	4.408	1.005
<b>Resta de l'Estat</b>											
Total	151.665	1.948	2.577	5.718	13.345	21.798	30.223	31.637	25.468	16.086	2.865
Homes	66.867	1.009	1.345	2.759	6.673	10.561	13.805	14.129	10.428	5.417	741
Dones	84.798	939	1.232	2.959	6.672	11.237	16.418	17.508	15.040	10.669	2.124
<b>Estranger</b>											
Total	134.376	3.957	13.202	28.506	40.780	27.849	12.717	4.643	1.814	785	123
Homes	68.954	1.939	6.818	14.215	22.013	14.873	6.009	2.062	730	270	25
Dones	65.422	2.018	6.384	14.291	18.767	12.976	6.708	2.581	1.084	515	98

**POBLACIÓ SEGONS LLOC DE NAIXEMENT**

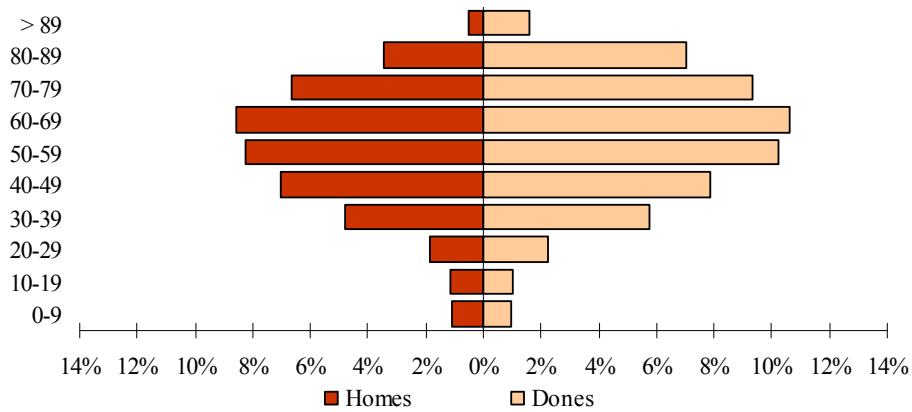
### NASCUTS A LA CIUTAT DE VALÈNCIA



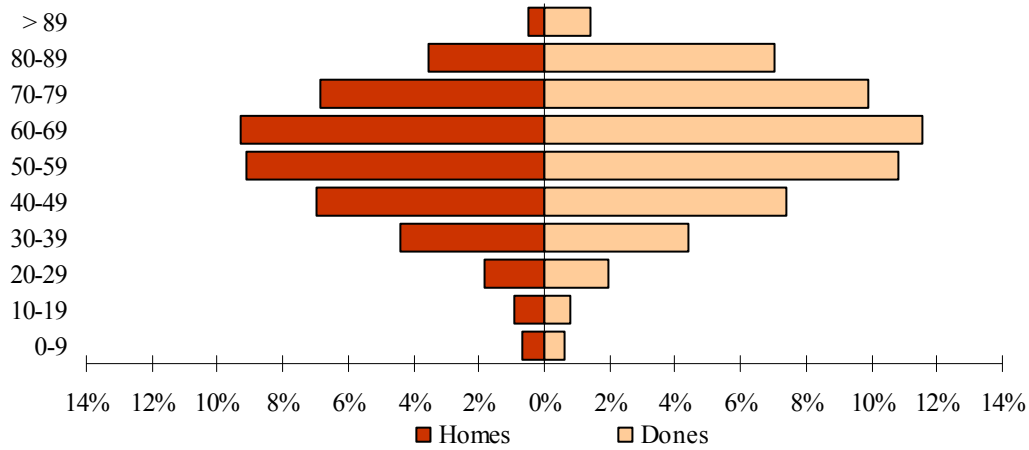
### NASCUTS A LA RESTA DE L'HORTA



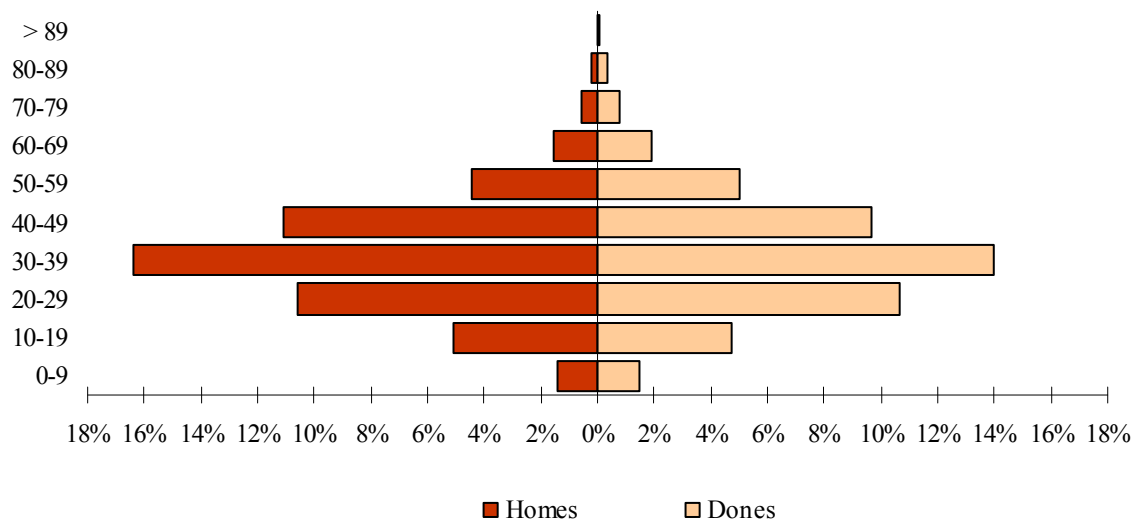
### NASCUTS A LA RESTA DE LA COMUNITAT



### NASCUTS A LA RESTA DE L'ESTAT



### NASCUTS A L'ESTRANGER



**3.4 Població nascuda a la resta de l'Horta segons el municipi de naixement i edat. Total**

3.4 Población nacida en el resto de l'Horta según el municipio de nacimiento y edad. Total

	Total	0-9	10-19	20-29	30-39	40-49	50-59	60-69	70-79	80-89	90 i més
<b>Total</b>	<b>21.125</b>	<b>1.353</b>	<b>838</b>	<b>548</b>	<b>2.023</b>	<b>4.950</b>	<b>4.334</b>	<b>3.041</b>	<b>2.497</b>	<b>1.365</b>	<b>176</b>
Alaquàs	414	44	28	5	30	80	95	54	39	37	2
Albal	247	32	15	1	14	29	55	48	30	19	4
Albalat dels Sorells	170	5	2	4	13	41	41	26	21	15	2
Alboraya	746	76	38	12	38	110	142	106	143	69	12
Albuixech	131	2	3	1	10	24	18	27	30	15	1
Alcàsser	211	11	10	6	14	36	37	45	32	19	1
Aldaia	530	37	33	11	35	146	145	64	41	16	2
Alfafar	473	51	24	13	52	83	78	69	67	31	5
Alfara del Patriarca	212	11	5	2	3	34	50	35	45	24	3
Almàssera	222	10	3	3	12	51	34	46	38	21	4
Benetússer	530	37	29	9	49	135	89	73	75	27	7
Beniparrell	31	0	0	1	7	7	3	4	3	4	2
Borenjós i Mirambell	118	9	1	0	7	24	20	22	19	16	0
Burjassot	2.094	111	68	22	105	414	528	342	304	176	24
Catarroja	727	38	26	11	62	152	117	159	104	52	6
Emperador	16	0	0	1	3	2	2	2	3	3	0
Foios	268	11	11	2	24	45	55	59	43	16	2
Godella	459	12	20	9	14	56	90	90	104	57	7
Llocnou de la Corona	13	1	1	0	1	0	2	3	5	0	0
Manises	678	34	12	16	43	171	169	120	76	34	3
Massalfassar	61	7	4	2	4	8	13	11	9	2	1
Massamagrell	333	26	13	2	24	68	73	57	43	23	4
Massanassa	313	15	7	3	25	47	68	61	50	33	4
Meliana	361	18	10	2	20	81	62	69	61	36	2
Mislata	1.282	95	88	23	73	237	250	233	191	85	7
Moncada	629	39	34	7	35	141	165	82	74	49	3
Museros	112	15	4	4	9	11	17	28	17	6	1
Paiporta	426	50	20	8	30	104	69	60	60	23	2
Paterna	1.283	138	74	19	61	261	294	200	131	100	5
Picanya	251	9	12	5	10	39	87	51	27	10	1
Picassent	519	33	17	10	38	113	95	83	74	46	10
la Pobla de Farnals	102	19	9	4	11	17	13	12	11	5	1
Puçol	321	23	8	12	39	71	65	51	28	20	4
Puig	159	15	16	5	11	18	27	27	22	17	1
Quart de Poblet	3.130	17	21	245	817	1.380	486	75	51	32	6
Rafelbunyol	151	12	4	3	17	16	30	39	15	13	2
Rocafort	215	23	23	6	22	28	39	29	33	9	3
Sedaví	294	13	15	5	22	62	54	42	44	34	3
Silla	289	11	5	6	25	49	61	48	58	24	2
Tavernes Blanques	363	47	13	9	30	58	60	56	60	27	3
Torrent	1.357	122	65	25	109	272	328	211	130	75	20
Vinalesa	171	8	4	1	11	22	25	51	27	19	3
Xirivella	713	66	43	13	44	207	183	71	59	26	1

**3.4 Població nascuda a la resta de l'Horta segons el municipi de naixement i edat. Homes**

3.4 Población nacida en el resto de l'Horta según el municipio de nacimiento y edad. Varones

	Total	0-9	10-19	20-29	30-39	40-49	50-59	60-69	70-79	80-89	90 i més
<b>Total</b>	<b>11.014</b>	<b>633</b>	<b>406</b>	<b>273</b>	<b>1.005</b>	<b>2.393</b>	<b>2.294</b>	<b>1.594</b>	<b>1.417</b>	<b>859</b>	<b>140</b>
Alaquàs	209	21	13	2	16	35	50	27	16	27	2
Albal	129	11	2	1	5	15	36	23	20	14	2
Albalat dels Sorells	90	2	1	2	10	21	24	10	11	9	0
Alboraya	398	30	21	6	22	52	72	49	97	41	8
Albuixech	64	0	1	1	6	8	9	10	17	11	1
Alcàsser	108	3	2	5	5	19	22	20	20	11	1
Aldaia	258	19	14	6	15	70	72	35	16	9	2
Alfafar	228	21	12	7	23	38	43	36	29	16	3
Alfara del Patriarca	120	5	3	2	0	18	30	23	24	12	3
Almàssera	125	6	3	1	8	28	17	27	23	9	3
Benetússer	286	16	14	4	25	67	52	37	46	20	5
Beniparrell	23	0	0	1	5	4	3	3	3	2	2
Borenjós i Mirambell	70	6	1	0	3	15	11	18	9	7	0
Burjassot	1.064	49	36	10	45	192	280	169	163	100	20
Catarroja	399	18	17	5	37	81	53	83	62	38	5
Emperador	7	0	0	0	3	1	1	1	1	0	0
Foios	151	7	4	2	5	27	32	36	26	11	1
Godella	244	8	5	4	5	22	45	47	61	40	7
Llocnou de la Corona	5	0	0	0	0	0	1	1	3	0	0
Manises	372	15	9	11	22	85	94	69	46	19	2
Massalfassar	32	4	0	1	3	5	9	6	2	1	1
Massamagrell	203	17	9	1	15	37	51	33	19	17	4
Massanassa	163	8	3	1	11	20	37	40	26	13	4
Meliana	203	12	6	1	12	37	34	46	32	21	2
Mislata	689	47	42	10	36	106	142	121	118	60	7
Moncada	337	20	21	4	21	73	84	39	41	32	2
Museros	46	7	0	2	4	2	6	12	9	3	1
Païporta	202	22	6	7	12	47	33	31	27	15	2
Paterna	641	50	41	7	25	113	158	103	80	59	5
Picanya	129	3	6	3	3	21	40	29	16	8	0
Picassent	302	16	10	8	20	68	54	41	41	35	9
la Pobla de Farnals	48	9	4	1	6	5	7	3	9	3	1
Puçol	170	6	3	8	23	38	34	23	18	14	3
Puig	76	7	9	1	6	6	13	12	11	10	1
Quart de Poblet	1.580	9	13	113	398	700	246	42	31	22	6
Rafelbunyol	86	7	1	2	10	7	18	20	10	9	2
Rocafort	112	10	12	3	13	12	25	14	14	6	3
Sedaví	151	7	8	3	8	29	25	24	25	20	2
Silla	157	6	1	3	15	20	35	25	35	17	0
Tavernes Blanques	193	25	6	6	13	30	31	29	37	14	2
Torrent	687	58	32	10	59	116	158	112	73	56	13
Vinalesa	108	6	3	1	9	11	16	30	15	15	2
Xirivella	349	40	12	7	23	92	91	35	35	13	1

**3.4 Població nascuda a la resta de l'Horta segons el municipi de naixement i edat. Dones**

3.4 Población nacida en el resto de l'Horta según el municipio de nacimiento y edad. Mujeres

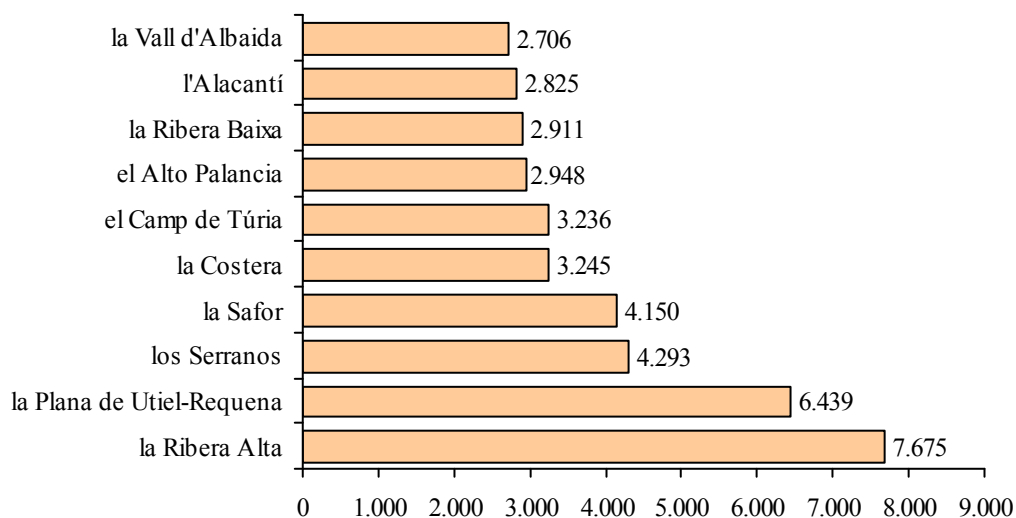
	Total	0-9	10-19	20-29	30-39	40-49	50-59	60-69	70-79	80-89	90 i més
<b>Total</b>	<b>10.981</b>	<b>567</b>	<b>356</b>	<b>305</b>	<b>1.131</b>	<b>2.503</b>	<b>2.172</b>	<b>1.539</b>	<b>1.448</b>	<b>823</b>	<b>137</b>
Alaquàs	200	18	9	3	14	40	46	24	19	25	2
Albal	131	8	2	1	8	14	40	21	23	13	1
Albalat dels Sorells	88	1	1	3	11	24	19	11	10	8	0
Alboraya	397	32	15	7	24	55	73	50	96	38	7
Albuixech	63	0	1	1	5	8	10	12	17	8	1
Alcàsser	111	3	1	4	8	21	22	22	18	10	2
Aldaia	253	17	10	5	19	76	62	35	16	11	2
Alfafar	226	18	12	6	31	30	45	35	30	15	4
Alfara del Patriarca	121	2	3	2	1	22	32	21	26	9	3
Almàssera	122	5	3	2	8	28	14	29	22	9	2
Benetússer	285	12	13	6	28	80	42	35	44	20	5
Beniparrell	21	0	0	0	5	4	1	3	4	2	2
Borenjós i Mirambell	70	4	1	1	4	16	9	18	9	8	0
Burjassot	1.080	55	33	14	61	198	269	163	174	93	20
Catarroja	395	19	12	6	32	81	59	77	65	37	7
Emperador	8	0	0	1	2	1	1	1	1	1	0
Foios	154	7	4	3	5	32	30	37	26	8	2
Godella	239	6	5	4	6	25	40	50	57	39	7
Llocnou de la Corona	5	0	0	0	0	0	2	0	3	0	0
Manises	371	11	11	8	25	96	90	70	45	13	2
Massalfassar	28	3	0	1	3	3	8	6	2	1	1
Massamagrell	201	13	7	2	16	37	56	28	17	21	4
Massanassa	165	8	3	1	14	18	39	37	25	16	4
Meliana	198	9	3	1	15	37	32	51	28	19	3
Mislata	685	42	36	12	43	114	140	113	124	54	7
Moncada	338	21	17	3	22	83	71	42	43	32	4
Museros	42	4	0	0	2	4	6	12	10	4	0
Païporta	202	17	6	6	17	49	34	30	25	16	2
Paterna	632	42	35	10	28	127	157	91	86	52	4
Picanya	132	2	7	2	4	25	38	31	17	6	0
Picassent	303	17	8	7	19	72	55	43	39	35	8
la Pobla de Farnals	44	4	3	4	5	4	7	3	10	3	1
Puçol	172	5	2	11	23	36	37	21	20	14	3
Puig	74	5	6	1	6	7	13	13	10	12	1
Quart de Poblet	1.585	10	14	128	452	689	192	42	31	21	6
Rafelbunyol	85	6	2	1	8	8	18	20	10	10	2
Rocafort	108	9	11	3	11	13	23	14	13	8	3
Sedaví	154	7	8	4	12	29	26	23	22	23	0
Silla	161	5	4	3	14	26	32	26	36	14	1
Tavernes Blanques	197	25	7	7	16	34	26	30	39	11	2
Torrent	684	57	28	13	65	126	157	91	80	57	10
Vinalesa	108	5	2	1	11	11	20	26	17	13	2
Xirivella	343	33	11	7	28	100	79	32	39	14	0

**3.5 Població nascuda a la resta de la Comunitat segons la comarca de naixement i edat. Total**

3.5 Población nacida en el resto de la Comunidad según la comarca de nacimiento y edad. Total

	Total	0-9	10-19	20-29	30-39	40-49	50-59	60-69	70-79	80-89	90 i més
<b>Total</b>	<b>62.839</b>	<b>1.278</b>	<b>1.383</b>	<b>2.599</b>	<b>6.606</b>	<b>9.394</b>	<b>11.614</b>	<b>12.026</b>	<b>10.027</b>	<b>6.581</b>	<b>1.331</b>
els Ports	137	0	2	3	2	12	37	26	24	24	7
l'Alt Maestrat	158	1	1	0	0	12	30	43	40	26	5
el Baix Maestrat	619	20	21	22	86	114	97	83	91	73	12
l'Alcalatén	137	1	2	4	10	12	30	32	25	15	6
la Plana Alta	2.686	62	109	263	614	554	358	274	238	170	44
la Plana Baixa	1.699	46	40	29	123	315	360	335	254	163	34
el Alto Palancia	2.948	21	25	46	199	382	602	651	519	408	95
el Alto Mijares	331	0	2	2	1	35	62	88	69	60	12
el Rincón de Ademuz	816	3	7	5	5	56	187	224	176	132	21
los Serranos	4.293	25	32	40	108	451	957	1.057	911	580	132
el Camp de Túria	3.236	195	126	83	173	375	622	663	603	330	66
el Camp de Morvedre	2.512	78	78	189	234	446	519	388	276	284	20
la Plana de Utiel-Requena	6.439	57	60	148	512	809	1.217	1.443	1.273	786	134
la Hoya de Buñol	2.014	43	36	39	111	262	434	362	409	279	39
el Valle de Cofrentes-Ayora	1.864	8	8	21	55	150	382	489	397	294	60
la Ribera Alta	7.675	132	132	272	885	1.194	1.378	1.596	1.269	651	166
la Ribera Baixa	2.911	63	81	65	280	485	582	590	434	264	67
la Canal de Navarrés	1.430	14	14	26	79	210	347	292	266	147	35
la Costera	3.245	48	74	154	409	509	542	657	481	322	49
la Vall d'Albaida	2.706	38	40	138	344	424	475	483	409	290	65
la Safor	4.150	90	110	228	690	764	760	659	494	298	57
el Comtat	776	4	15	12	84	119	137	148	132	103	22
l'Alcoià	1.965	19	28	165	309	311	339	339	209	212	34
l'Alt Vinalopó	502	5	11	5	21	50	93	104	111	86	16
el Vinalopó Mitjà	621	9	21	25	57	135	116	88	74	80	16
la Marina Alta	2.081	86	80	129	236	322	301	341	336	195	55
la Marina Baixa	584	31	34	54	92	100	71	71	71	45	15
l'Alacantí	2.825	97	140	320	666	571	349	284	222	145	31
el Baix Vinalopó	622	39	21	79	130	104	84	81	47	34	3
el Baix Segura	857	43	33	33	91	111	146	135	167	85	13

**NASCUTS A LA RESTA DE LA COMUNITAT SEGONS  
LA COMARCA DE NAIXEMENT**



**3.5 Població nascuda a la resta de la Comunitat segons la comarca de naixement i edat. Homes**

3.5 Población nacida en el resto de la Comunidad según la comarca de nacimiento y edad. Varones

	Total	0-9	10-19	20-29	30-39	40-49	50-59	60-69	70-79	80-89	90 i més
<b>Total</b>	<b>27.257</b>	<b>670</b>	<b>731</b>	<b>1.176</b>	<b>3.001</b>	<b>4.434</b>	<b>5.202</b>	<b>5.365</b>	<b>4.179</b>	<b>2.173</b>	<b>326</b>
els Ports	56	0	0	1	1	7	19	13	6	8	1
l'Alt Maestrat	68	1	0	0	0	4	17	18	19	9	0
el Baix Maestrat	270	13	10	5	45	55	35	35	40	24	8
l'Alcalatén	62	1	1	2	3	6	15	15	11	7	1
la Plana Alta	1.182	39	62	112	255	276	162	126	85	59	6
la Plana Baixa	806	25	24	14	65	164	165	160	132	48	9
el Alto Palancia	1.273	16	13	19	91	174	276	295	213	146	30
el Alto Mijares	151	0	2	1	0	20	29	39	35	22	3
el Rincón de Ademuz	346	0	2	1	4	25	88	100	75	49	2
los Serranos	1.856	12	19	13	37	215	454	477	386	206	37
el Camp de Túria	1.417	94	57	38	82	165	309	304	246	104	18
el Camp de Morvedre	1.050	30	42	93	109	217	222	151	105	78	3
la Plana de Utiel-Requena	2.738	29	25	68	217	344	554	647	537	286	31
la Hoya de Buñol	814	23	20	16	50	117	188	158	148	87	7
el Valle de Cofrentes-Ayora	751	6	4	13	22	68	148	201	173	97	19
La Ribera Alta	3.297	74	70	122	408	558	619	695	512	196	43
la Ribera Baixa	1.266	32	40	26	128	249	252	265	169	96	9
la Canal de Navarrés	633	5	8	10	39	99	151	136	116	59	10
la Costera	1.397	22	47	68	173	233	234	292	213	103	12
la Vall d'Albaida	1.181	26	23	60	147	196	215	221	174	97	22
la Safor	1.783	45	60	113	333	365	312	284	198	65	8
el Comtat	348	3	4	7	37	58	61	73	62	39	4
l'Alcoià	860	12	18	62	151	156	153	145	90	65	8
l'Alt Vinalopó	198	4	6	3	5	16	40	49	43	29	3
el Vinalopó Mitjà	283	4	11	9	25	63	56	43	34	33	5
la Marina Alta	887	46	44	59	99	147	131	164	138	51	8
la Marina Baixa	258	13	16	20	47	47	31	38	28	12	6
l'Alacantí	1.346	53	77	163	319	295	149	122	100	59	9
el Baix Vinalopó	289	17	7	42	65	49	43	34	21	10	1
el Baix Segura	391	25	19	16	44	46	74	65	70	29	3



**3.5 Població nascuda a la resta de la Comunitat segons la comarca de naixement i edat. Dones**

3.5 Población nacida en el resto de la Comunidad según la comarca de nacimiento y edad. Mujeres

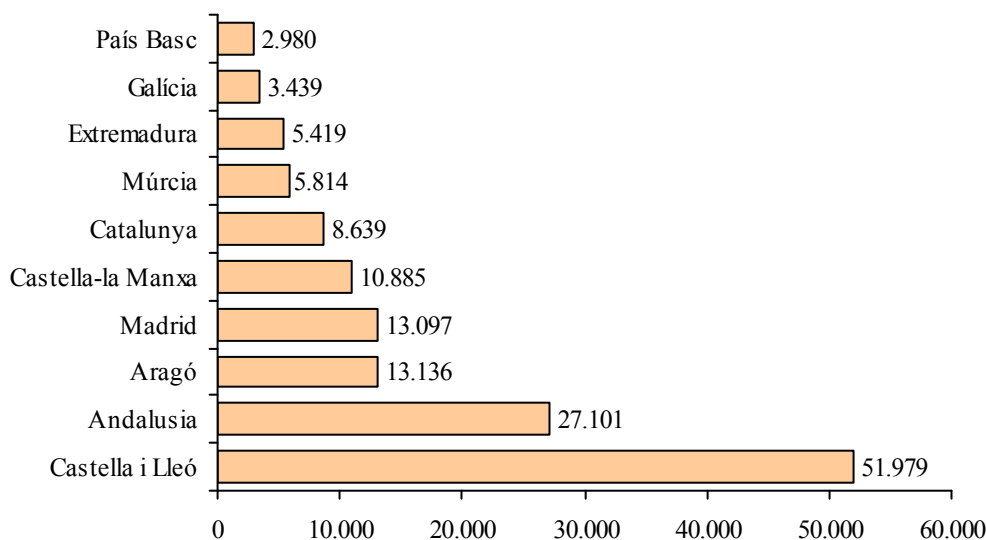
	Total	0-9	10-19	20-29	30-39	40-49	50-59	60-69	70-79	80-89	90 i més
<b>Total</b>	<b>35.582</b>	<b>608</b>	<b>652</b>	<b>1.423</b>	<b>3.605</b>	<b>4.960</b>	<b>6.412</b>	<b>6.661</b>	<b>5.848</b>	<b>4.408</b>	<b>1.005</b>
els Ports	81	0	2	2	1	5	18	13	18	16	6
l'Alt Maestrat	90	0	1	0	0	8	13	25	21	17	5
el Baix Maestrat	349	7	11	17	41	59	62	48	51	49	4
l'Alcalatén	75	0	1	2	7	6	15	17	14	8	5
la Plana Alta	1.504	23	47	151	359	278	196	148	153	111	38
la Plana Baixa	893	21	16	15	58	151	195	175	122	115	25
el Alto Palancia	1.675	5	12	27	108	208	326	356	306	262	65
el Alto Mijares	180	0	0	1	1	15	33	49	34	38	9
el Rincón de Ademuz	470	3	5	4	1	31	99	124	101	83	19
los Serranos	2.437	13	13	27	71	236	503	580	525	374	95
el Camp de Túria	1.819	101	69	45	91	210	313	359	357	226	48
el Camp de Morvedre	1.462	48	36	96	125	229	297	237	171	206	17
la Plana de Utiel-Requena	3.701	28	35	80	295	465	663	796	736	500	103
la Hoya de Buñol	1.200	20	16	23	61	145	246	204	261	192	32
el Valle de Cofrentes-Ayora	1.113	2	4	8	33	82	234	288	224	197	41
La Ribera Alta	4.378	58	62	150	477	636	759	901	757	455	123
la Ribera Baixa	1.645	31	41	39	152	236	330	325	265	168	58
la Canal de Navarrés	797	9	6	16	40	111	196	156	150	88	25
la Costera	1.848	26	27	86	236	276	308	365	268	219	37
la Vall d'Albaida	1.525	12	17	78	197	228	260	262	235	193	43
la Safor	2.367	45	50	115	357	399	448	375	296	233	49
el Comtat	428	1	11	5	47	61	76	75	70	64	18
l'Alcoià	1.105	7	10	103	158	155	186	194	119	147	26
l'Alt Vinalopó	304	1	5	2	16	34	53	55	68	57	13
el Vinalopó Mitjà	338	5	10	16	32	72	60	45	40	47	11
la Marina Alta	1.194	40	36	70	137	175	170	177	198	144	47
la Marina Baixa	326	18	18	34	45	53	40	33	43	33	9
l'Alacantí	1.479	44	63	157	347	276	200	162	122	86	22
el Baix Vinalopó	333	22	14	37	65	55	41	47	26	24	2
el Baix Segura	466	18	14	17	47	65	72	70	97	56	10

**3.6 Població nascuda a la resta de l'Estat segons la comunitat de naixement i edat. Total**

3.6 Población nacida en el resto del Estado según la comunidad de nacimiento y edad. Total

	Total	0-9	10-19	20-29	30-39	40-49	50-59	60-69	70-79	80-89	90 i més
<b>Total</b>	<b>151.665</b>	<b>1.948</b>	<b>2.577</b>	<b>5.718</b>	<b>13.345</b>	<b>21.798</b>	<b>30.223</b>	<b>31.637</b>	<b>25.468</b>	<b>16.086</b>	<b>2.865</b>
Andalusia	27.101	250	337	826	1.664	3.556	6.160	6.247	4.836	2.812	413
Aragó	13.136	88	162	359	800	1.513	2.477	2.779	2.494	2.008	456
Astúries	1.917	28	46	116	306	332	392	296	190	169	42
Balears	1.528	101	112	179	285	319	167	161	125	62	17
Canàries	1.241	92	86	129	243	221	182	149	84	46	9
Cantàbria	1.079	19	16	73	172	183	178	186	121	108	23
Castella-la Manxa	51.979	171	319	1.004	2.357	6.089	11.327	12.834	10.588	6.280	1.010
Castella i Lleó	10.885	93	164	422	1.005	1.593	2.179	2.477	1.682	1.015	255
Catalunya	8.639	301	330	644	1.694	1.800	1.194	958	883	686	149
Extremadura	5.419	18	36	111	285	722	1.326	1.410	957	473	81
Galícia	3.439	31	63	194	480	500	593	761	483	274	60
Madrid	13.097	535	590	1.038	2.460	2.827	1.983	1.370	1.304	870	120
Múrcia	5.814	120	140	312	646	767	965	1.054	952	740	118
Navarra	972	26	52	51	116	179	125	163	133	102	25
País Basc	2.980	38	77	178	657	765	465	311	244	199	46
La Rioja	671	28	12	35	72	85	120	132	97	70	20
Ceuta i Melilla	1.705	9	35	45	93	309	379	348	294	172	21
Antics territoris espanyols	63	0	0	2	10	38	11	1	1	0	0

**NASCUTS A LA RESTA DE L'ESTAT SEGONS LA COMUNITAT AUTÒNOMA DE NAIXEMENT**



**3.6 Població nascuda a la resta de l'Estat segons la comunitat de naixement i edat. Homes**

3.6 Población nacida en el resto del Estado según la comunidad de nacimiento y edad. Varones

	Total	0-9	10-19	20-29	30-39	40-49	50-59	60-69	70-79	80-89	90 i més
<b>Total</b>	<b>66.867</b>	<b>1.009</b>	<b>1.345</b>	<b>2.759</b>	<b>6.673</b>	<b>10.561</b>	<b>13.805</b>	<b>14.129</b>	<b>10.428</b>	<b>5.417</b>	<b>741</b>
Andalusia	11.926	136	168	403	816	1.726	2.890	2.864	1.932	887	104
Aragó	5.424	51	83	144	371	714	1.095	1.195	1.012	645	114
Astúries	900	13	25	54	168	180	191	129	76	53	11
Balears	671	57	52	85	145	138	65	60	46	18	5
Canàries	573	37	52	67	126	105	77	64	26	16	3
Cantàbria	483	10	8	42	100	88	84	82	39	28	2
Castella-la Manxa	22.525	85	180	467	1.113	2.808	5.153	5.827	4.404	2.222	266
Castella i Lleó	4.746	51	81	212	504	786	918	1.058	684	375	77
Catalunya	4.028	164	194	319	875	872	572	427	349	222	34
Extremadura	2.457	9	20	56	146	351	632	638	413	168	24
Galícia	1.555	12	24	93	266	278	248	310	208	94	22
Madrid	6.123	272	289	510	1.251	1.442	926	591	537	280	25
Múrcia	2.589	55	71	148	324	399	447	480	393	244	28
Navarra	406	14	27	24	59	74	54	65	58	24	7
País Basc	1.382	23	51	96	328	393	194	138	93	58	8
La Rioja	309	15	5	17	36	39	67	55	44	26	5
Ceuta i Melilla	740	5	15	21	39	154	184	145	114	57	6
Antics territoris espanyols	30	0	0	1	6	14	8	1	0	0	0

**3.6 Població nascuda a la resta de l'Estat segons la comunitat de naixement i edat. Dones**

3.6 Población nacida en el resto del Estado según la comunidad de nacimiento y edad. Mujeres

	Total	0-9	10-19	20-29	30-39	40-49	50-59	60-69	70-79	80-89	90 i més
<b>Total</b>	<b>84.798</b>	<b>939</b>	<b>1.232</b>	<b>2.959</b>	<b>6.672</b>	<b>11.237</b>	<b>16.418</b>	<b>17.508</b>	<b>15.040</b>	<b>10.669</b>	<b>2.124</b>
Andalusia	15.175	114	169	423	848	1.830	3.270	3.383	2.904	1.925	309
Aragó	7.712	37	79	215	429	799	1.382	1.584	1.482	1.363	342
Astúries	1.017	15	21	62	138	152	201	167	114	116	31
Balears	857	44	60	94	140	181	102	101	79	44	12
Canàries	668	55	34	62	117	116	105	85	58	30	6
Cantàbria	596	9	8	31	72	95	94	104	82	80	21
Castella-la Manxa	29.454	86	139	537	1.244	3.281	6.174	7.007	6.184	4.058	744
Castella i Lleó	6.139	42	83	210	501	807	1.261	1.419	998	640	178
Catalunya	4.611	137	136	325	819	928	622	531	534	464	115
Extremadura	2.962	9	16	55	139	371	694	772	544	305	57
Galícia	1.884	19	39	101	214	222	345	451	275	180	38
Madrid	6.974	263	301	528	1.209	1.385	1.057	779	767	590	95
Múrcia	3.225	65	69	164	322	368	518	574	559	496	90
Navarra	566	12	25	27	57	105	71	98	75	78	18
País Basc	1.598	15	26	82	329	372	271	173	151	141	38
La Rioja	362	13	7	18	36	46	53	77	53	44	15
Ceuta i Melilla	965	4	20	24	54	155	195	203	180	115	15
Antics territoris espanyols	33	0	0	1	4	24	3	0	1	0	0

**3.7 Població nascuda a la resta de l'Estat segons la província de naixement i edat. Total**

3.7 Población nacida en el resto del Estado según la provincia de nacimiento y edad. Total

	Total	0-9	10-19	20-29	30-39	40-49	50-59	60-69	70-79	80-89	90 i més
<b>Total</b>	<b>151.665</b>	<b>1.948</b>	<b>2.577</b>	<b>5.718</b>	<b>13.345</b>	<b>21.798</b>	<b>30.223</b>	<b>31.637</b>	<b>25.468</b>	<b>16.086</b>	<b>2.865</b>
Àlaba	356	7	16	21	72	78	51	46	36	21	8
Albacete	17.519	66	136	392	926	1.919	3.437	4.332	3.725	2.243	343
Almeria	1.580	31	35	59	110	152	256	328	332	229	48
Àvila	719	5	8	18	39	72	139	205	130	81	22
Badajoz	3.705	8	24	68	173	452	941	982	678	322	57
Balears	1.528	101	112	179	285	319	167	161	125	62	17
Barcelona	6.409	222	242	463	1.345	1.424	854	647	665	451	96
Burgos	1.484	9	17	55	157	209	279	317	244	150	47
Càceres	1.714	10	12	43	112	270	385	428	279	151	24
Cadix	2.385	27	50	120	239	396	559	459	311	194	30
Ciudad Real	8.925	26	40	160	371	1.260	2.385	2.132	1.482	928	141
Còrdova	5.042	14	32	107	192	631	1.130	1.312	960	587	77
la Corunya	1.326	14	24	70	196	216	219	276	187	108	16
Conca	21.956	41	114	359	911	2.529	4.830	5.535	4.635	2.589	413
Girona	474	21	20	39	88	102	53	58	46	36	11
Granada	3.084	43	53	110	243	407	710	666	494	302	56
Guadalajara	1.632	9	9	32	27	105	310	405	374	289	72
Guipúscoa	968	8	21	44	211	254	158	108	80	71	13
Huelva	700	11	8	20	50	115	157	160	110	59	10
Osca	701	4	20	28	62	124	164	117	81	84	17
Jaén	8.740	29	41	145	340	1.064	2.238	2.158	1.703	903	119
Lleó	2.088	18	28	93	204	335	503	473	257	151	26
Lleida	540	15	18	38	53	78	112	87	54	66	19
La Rioja	671	28	12	35	72	85	120	132	97	70	20
Lugo	488	0	8	16	45	45	98	129	87	51	9
Madrid	13.097	535	590	1.038	2.460	2.827	1.983	1.370	1.304	870	120
Màlaga	2.268	41	48	110	187	248	388	514	418	269	45
Múrcia	5.814	120	140	312	646	767	965	1.054	952	740	118
Navarra	972	26	52	51	116	179	125	163	133	102	25
Orense	654	1	8	20	81	72	117	173	102	58	22
Astúries	1.917	28	46	116	306	332	392	296	190	169	42
Palència	716	3	5	23	60	92	147	160	124	84	18
las Palmas	656	54	56	78	132	112	84	80	39	17	4
Pontevedra	971	16	23	88	158	167	159	183	107	57	13
Salamanca	1.684	9	24	65	181	284	341	359	239	139	43
Sta. Cruz de Tenerife	585	38	30	51	111	109	98	69	45	29	5
Cantàbria	1.079	19	16	73	172	183	178	186	121	108	23
Segòvia	682	12	14	26	34	109	125	167	121	61	13
Sevilla	3.302	54	70	155	303	543	722	650	508	269	28
Sòria	900	7	8	16	50	102	177	217	159	127	37
Tarragona	1.216	43	50	104	208	196	175	166	118	133	23
Terol	9.209	21	60	160	356	842	1.773	2.089	1.931	1.614	363
Toledo	1.947	29	20	61	122	276	365	430	372	231	41
Valladolid	1.451	22	46	88	214	223	233	285	182	127	31
Biscaia	1.656	23	40	113	374	433	256	157	128	107	25
Zamora	1.161	8	14	38	66	167	235	294	226	95	18
Saragossa	3.226	63	82	171	382	547	540	573	482	310	76
Ceuta	599	4	13	15	34	115	138	119	97	57	7
Melilla	1.106	5	22	30	59	194	241	229	197	115	14
Antics territoris espanyols	63	0	0	2	10	38	11	1	1	0	0

**3.7 Població nascuda a la resta de l'Estat segons la província de naixement i edat. Homes**

3.7 Población nacida en el resto del Estado según la provincia de nacimiento y edad. Varones

	Total	0-9	10-19	20-29	30-39	40-49	50-59	60-69	70-79	80-89	90 i més
<b>Total</b>	<b>66.867</b>	<b>1.009</b>	<b>1.345</b>	<b>2.759</b>	<b>6.673</b>	<b>10.561</b>	<b>13.805</b>	<b>14.129</b>	<b>10.428</b>	<b>5.417</b>	<b>741</b>
Àlaba	166	7	13	8	30	43	19	16	19	7	4
Albacete	7.583	39	73	186	426	888	1.561	2.029	1.512	791	78
Almeria	676	17	17	25	52	73	129	152	137	65	9
Àvila	303	2	5	10	22	32	54	85	55	33	5
Badajoz	1.651	4	14	32	94	212	426	457	288	108	16
Balears	671	57	52	85	145	138	65	60	46	18	5
Barcelona	3.045	127	135	225	708	715	415	277	257	157	29
Burgos	612	4	8	32	80	109	106	127	88	46	12
Càceres	806	5	6	24	52	139	206	181	125	60	8
Cadix	1.066	16	31	64	123	175	246	230	115	62	4
Ciudad Real	3.957	11	24	77	191	586	1.102	987	627	308	44
Còrdova	2.226	9	19	43	93	299	532	603	411	203	14
la Corunya	610	8	9	32	111	113	90	115	87	39	6
Conca	9.436	18	66	160	427	1.161	2.179	2.441	1.943	921	120
Girona	195	11	11	14	44	42	23	23	16	10	1
Granada	1.409	20	21	53	124	195	349	311	212	107	17
Guadalajara	716	3	5	15	10	49	148	185	170	114	17
Guipúscoa	441	1	13	25	109	119	68	55	27	21	3
Huelva	308	5	1	9	20	61	81	71	46	12	2
Osca	292	4	10	9	28	63	76	44	31	23	4
Jaén	3.816	15	23	73	171	536	1.048	969	673	275	33
Lleó	931	10	20	40	107	156	213	210	112	58	5
Lleida	248	9	14	24	28	34	51	44	22	21	1
la Rioja	309	15	5	17	36	39	67	55	44	26	5
Lugo	207	0	1	5	24	30	44	51	33	17	2
Madrid	6.123	272	289	510	1.251	1.442	926	591	537	280	25
Màlaga	965	20	22	57	85	106	185	237	154	83	16
Múrcia	2.589	55	71	148	324	399	447	480	393	244	28
Navarra	406	14	27	24	59	74	54	65	58	24	7
Orense	292	0	4	12	44	44	48	76	34	23	7
Astúries	900	13	25	54	168	180	191	129	76	53	11
Palència	317	1	2	11	31	47	62	72	48	32	11
las Palmas	300	23	37	40	71	46	34	30	12	6	1
Pontevedra	446	4	10	44	87	91	66	68	54	15	7
Salamanca	715	5	12	32	82	136	130	160	98	47	13
Sta. Cruz de Tenerife	273	14	15	27	55	59	43	34	14	10	2
Cantàbria	483	10	8	42	100	88	84	82	39	28	2
Segòvia	302	5	7	13	14	53	61	74	53	17	5
Sevilla	1.460	34	34	79	148	281	320	291	184	80	9
Sòria	409	2	4	10	20	56	88	95	70	53	11
Tarragona	540	17	34	56	95	81	83	83	54	34	3
Terol	3.753	12	28	63	164	399	773	912	792	514	96
Toledo	833	14	12	29	59	124	163	185	152	88	7
Valladolid	650	16	17	42	111	114	104	121	67	50	8
Biscaia	775	15	25	63	189	231	107	67	47	30	1
Zamora	507	6	6	22	37	83	100	114	93	39	7
Saragossa	1.379	35	45	72	179	252	246	239	189	108	14
Ceuta	265	3	5	5	14	60	69	53	40	14	2
Melilla	475	2	10	16	25	94	115	92	74	43	4
Antics territoris espanyols	30	0	0	1	6	14	8	1	0	0	0

**3.7 Població nascuda a la resta de l'Estat segons la província de naixement i edat. Dones**

3.7 Población nacida en el resto del Estado según la provincia de nacimiento y edad. Mujeres

	Total	0-9	10-19	20-29	30-39	40-49	50-59	60-69	70-79	80-89	90 i més
<b>Total</b>	<b>84.798</b>	<b>939</b>	<b>1.232</b>	<b>2.959</b>	<b>6.672</b>	<b>11.237</b>	<b>16.418</b>	<b>17.508</b>	<b>15.040</b>	<b>10.669</b>	<b>2.124</b>
Àlaba	190	0	3	13	42	35	32	30	17	14	4
Albacete	9.936	27	63	206	500	1.031	1.876	2.303	2.213	1.452	265
Almeria	904	14	18	34	58	79	127	176	195	164	39
Àvila	416	3	3	8	17	40	85	120	75	48	17
Badajoz	2.054	4	10	36	79	240	515	525	390	214	41
Balears	857	44	60	94	140	181	102	101	79	44	12
Barcelona	3.364	95	107	238	637	709	439	370	408	294	67
Burgos	872	5	9	23	77	100	173	190	156	104	35
Càceres	908	5	6	19	60	131	179	247	154	91	16
Cadis	1.319	11	19	56	116	221	313	229	196	132	26
Ciudad Real	4.968	15	16	83	180	674	1.283	1.145	855	620	97
Còrdova	2.816	5	13	64	99	332	598	709	549	384	63
la Corunya	716	6	15	38	85	103	129	161	100	69	10
Conca	12.520	23	48	199	484	1.368	2.651	3.094	2.692	1.668	293
Girona	279	10	9	25	44	60	30	35	30	26	10
Granada	1.675	23	32	57	119	212	361	355	282	195	39
Guadalajara	916	6	4	17	17	56	162	220	204	175	55
Guipúscoa	527	7	8	19	102	135	90	53	53	50	10
Huelva	392	6	7	11	30	54	76	89	64	47	8
Osca	409	0	10	19	34	61	88	73	50	61	13
Jaén	4.924	14	18	72	169	528	1.190	1.189	1.030	628	86
Lleó	1.157	8	8	53	97	179	290	263	145	93	21
Lleida	292	6	4	14	25	44	61	43	32	45	18
la Rioja	362	13	7	18	36	46	53	77	53	44	15
Lugo	281	0	7	11	21	15	54	78	54	34	7
Madrid	6.974	263	301	528	1.209	1.385	1.057	779	767	590	95
Màlaga	1.303	21	26	53	102	142	203	277	264	186	29
Múrcia	3.225	65	69	164	322	368	518	574	559	496	90
Navarra	566	12	25	27	57	105	71	98	75	78	18
Orense	362	1	4	8	37	28	69	97	68	35	15
Astúries	1.017	15	21	62	138	152	201	167	114	116	31
Palència	399	2	3	12	29	45	85	88	76	52	7
las Palmas	356	31	19	38	61	66	50	50	27	11	3
Pontevedra	525	12	13	44	71	76	93	115	53	42	6
Salamanca	969	4	12	33	99	148	211	199	141	92	30
Sta. Cruz de Tenerife	312	24	15	24	56	50	55	35	31	19	3
Cantàbria	596	9	8	31	72	95	94	104	82	80	21
Segòvia	380	7	7	13	20	56	64	93	68	44	8
Sevilla	1.842	20	36	76	155	262	402	359	324	189	19
Sòria	491	5	4	6	30	46	89	122	89	74	26
Tarragona	676	26	16	48	113	115	92	83	64	99	20
Terol	5.456	9	32	97	192	443	1.000	1.177	1.139	1.100	267
Toledo	1.114	15	8	32	63	152	202	245	220	143	34
Valladolid	801	6	29	46	103	109	129	164	115	77	23
Biscaia	881	8	15	50	185	202	149	90	81	77	24
Zamora	654	2	8	16	29	84	135	180	133	56	11
Saragossa	1.847	28	37	99	203	295	294	334	293	202	62
Ceuta	334	1	8	10	20	55	69	66	57	43	5
Melilla	631	3	12	14	34	100	126	137	123	72	10
Antics territoris espanyols	33	0	0	1	4	24	3	0	1	0	0

**3.8 Població nascuda a l'estranger segons el país de naixement i edat. Total**

3.8 Población nacida en el extranjero según el país de nacimiento y edad. Total

	Total	0-9	10-19	20-29	30-39	40-49	50-59	60-69	70-79	80-89	90 i més
<b>Total</b>	<b>134.376</b>	<b>3.957</b>	<b>13.202</b>	<b>28.506</b>	<b>40.780</b>	<b>27.849</b>	<b>12.717</b>	<b>4.643</b>	<b>1.814</b>	<b>785</b>	<b>123</b>
<b>Europa</b>											
Àustria	112	5	7	35	30	12	9	10	2	1	1
Bèlgica	488	15	17	95	122	164	32	16	16	9	2
Bulgària	3.451	91	295	637	1.072	714	458	148	30	6	0
França	5.339	100	131	724	1.036	2.174	546	237	158	201	32
Hongria	195	3	7	68	70	28	11	5	3	0	0
Irlanda	189	8	3	44	67	35	14	14	3	1	0
Itàlia	3.403	88	163	1.080	1.187	469	188	119	80	26	3
Països Baixos	489	20	30	88	129	148	39	22	11	2	0
Polònia	892	14	66	315	280	109	85	20	3	0	0
Portugal	762	30	52	133	176	134	122	60	36	17	2
Regne Unit	1.689	91	77	301	465	459	139	94	48	13	2
Alemanya	2.357	52	124	351	576	916	137	95	94	11	1
Romania	11.936	519	1.053	3.707	3.678	1.815	937	185	38	4	0
Suècia	157	12	10	45	45	23	10	11	1	0	0
Suïssa	773	23	33	71	212	383	19	17	11	3	1
Ucraïna	2.029	42	221	362	511	465	320	82	22	3	1
Letònia	110	4	8	37	34	19	7	1	0	0	0
Moldàvia	209	3	19	59	59	29	38	2	0	0	0
Geòrgia	188	2	17	26	56	59	19	8	0	1	0
Lituània	248	8	12	74	87	43	17	6	1	0	0
República Txeca	259	8	4	110	101	21	12	2	1	0	0
Eslovàquia	121	2	4	48	55	5	7	0	0	0	0
Armènia	792	15	83	174	191	149	129	34	15	2	0
Rússia	1.084	71	148	218	265	189	124	48	16	3	2
Altres	721	26	45	172	236	127	57	36	18	4	0
<b>Àfrica</b>											
Algèria	2.079	44	101	264	738	573	189	72	52	38	8
Camerun	209	5	9	52	100	32	8	1	2	0	0
Costa de Marfil	105	3	6	36	45	11	3	0	1	0	0
Ghana	480	8	11	156	200	86	15	4	0	0	0
Guinea	461	14	38	137	136	100	25	6	4	1	0
Guinea Equatorial	1.362	39	157	342	280	260	152	86	38	8	0
Mali	1.099	3	19	366	576	129	6	0	0	0	0
el Marroc	4.801	85	241	807	1.250	868	707	424	279	133	7
Mauritània	101	1	4	20	42	27	7	0	0	0	0
Nigèria	2.156	63	41	338	1.243	426	39	5	0	1	0
Senegal	1.764	16	42	331	706	376	229	56	8	0	0
Altres	895	76	39	174	281	199	79	36	11	0	0
<b>Amèrica del Nord</b>											
Canadà	132	5	6	16	34	47	12	7	3	2	0
Estats Units d'Amèrica	750	85	102	147	148	118	68	48	15	14	5
Mèxic	919	39	71	219	292	153	86	31	19	5	4

(Continuació)

	Total	0-9	10-19	20-29	30-39	40-49	50-59	60-69	70-79	80-89	90 i més
<b>Amèrica Central</b>											
Cuba	2.319	45	147	337	516	640	275	189	102	55	13
El Salvador	133	2	8	28	49	27	13	5	0	1	0
Guatemala	256	6	45	96	47	25	28	2	4	3	0
Hondures	1.372	40	112	477	482	177	69	12	2	1	0
Nicaragua	353	10	18	106	106	58	35	13	7	0	0
Panamà	127	6	14	30	35	17	14	7	3	1	0
República Dominicana	1.055	27	115	259	290	200	120	31	8	3	2
Altres	94	1	10	20	26	14	9	10	4	0	0
<b>Amèrica del Sud</b>											
Argentina	6.646	136	603	1.147	1.951	1.095	910	542	160	79	23
Bolívia	11.512	385	1.379	2.464	4.190	2.085	820	164	20	4	1
Brasil	2.693	89	215	650	864	541	259	36	22	16	1
Colòmbia	11.915	137	1.674	2.277	3.315	2.723	1.335	348	81	21	4
Xile	1.059	30	85	171	297	190	160	79	37	8	2
Equador	16.415	158	2.995	2.759	5.127	3.469	1.478	359	60	10	0
Paraguai	1.492	31	117	532	452	202	121	32	3	1	1
Perú	1.971	42	196	331	529	445	233	125	53	16	1
Uruguai	2.318	53	263	361	605	480	324	136	73	23	0
Veneçuela	2.966	122	283	670	795	533	426	98	24	13	2
Altres	7	0	0	0	3	1	1	1	1	0	0
<b>Àsia</b>											
Bangla Desh	105	1	8	37	39	13	6	0	1	0	0
Xina	5.010	409	612	1.194	1.200	1.090	348	111	39	7	0
Filipines	277	4	15	31	57	53	73	25	14	4	1
Índia	2.011	85	195	526	707	358	114	18	7	1	0
Japó	140	13	6	19	54	35	5	7	1	0	0
Jordània	131	5	8	12	24	8	16	53	3	2	0
El Líban	181	5	14	18	35	47	29	24	9	0	0
Pakistan	5.214	316	479	1.306	1.826	989	251	39	8	0	0
Síria	327	9	15	29	73	67	45	75	12	2	0
Altres	786	34	33	211	212	136	94	46	14	5	1
<b>Oceania</b>											
Austràlia	127	11	19	27	38	21	4	4	3	0	0
<b>No hi consta</b>	3	0	0	1	1	0	0	1	0	0	0



**3.8 Població nascuda a l'estranger segons el país de naixement i edat. Homes**

3.8 Población nacida en el extranjero según el país de nacimiento y edad. Varones

	Total	0-9	10-19	20-29	30-39	40-49	50-59	60-69	70-79	80-89	90 i més
<b>Total</b>	<b>68.954</b>	<b>1.939</b>	<b>6.818</b>	<b>14.215</b>	<b>22.013</b>	<b>14.873</b>	<b>6.009</b>	<b>2.062</b>	<b>730</b>	<b>270</b>	<b>25</b>
<b>Europa</b>											
Àustria	46	2	5	13	16	6	3	1	0	0	0
Bèlgica	257	9	9	51	66	89	15	5	9	4	0
Bulgària	1.788	46	146	327	583	386	230	58	11	1	0
França	2.503	48	61	308	548	1.084	251	69	65	64	5
Hongria	84	2	3	28	27	15	8	0	1	0	0
Irlanda	109	5	2	24	38	24	9	5	2	0	0
Itàlia	2.140	48	64	595	805	346	139	79	54	10	0
Països Baixos	261	11	13	34	75	92	20	8	7	1	0
Polònia	345	9	30	82	117	56	44	6	1	0	0
Portugal	411	17	30	52	108	86	55	36	16	10	1
Regne Unit	919	39	45	139	254	268	91	46	27	10	0
Alemanya	1.142	28	65	127	289	476	70	53	30	4	0
Romania	6.231	254	518	1.870	2.102	951	440	86	10	0	0
Suècia	69	5	5	17	18	13	7	4	0	0	0
Suïssa	381	14	20	35	113	176	8	9	4	2	0
Ucraïna	886	25	120	168	244	189	107	26	7	0	0
Letònia	38	3	2	13	10	8	2	0	0	0	0
Moldàvia	94	3	8	24	26	11	21	1	0	0	0
Geòrgia	79	0	8	15	23	22	7	3	0	1	0
Lituània	111	7	6	29	41	19	8	1	0	0	0
República Txeca	122	4	3	49	49	11	5	0	1	0	0
Eslovàquia	51	1	2	14	24	3	7	0	0	0	0
Armènia	409	6	51	86	113	75	59	14	4	1	0
Rússia	360	43	85	63	64	57	34	11	3	0	0
Altres	358	16	19	75	112	76	30	17	10	3	0
<b>Àfrica</b>											
Algèria	1.477	28	60	151	532	508	125	32	19	18	4
Camerun	157	3	5	39	79	26	3	1	1	0	0
Costa de Marfil	92	3	4	33	38	10	3	0	1	0	0
Ghana	423	3	10	138	182	73	14	3	0	0	0
Guinea	306	6	20	90	99	68	17	3	2	1	0
Guinea Equatorial	466	21	54	115	95	81	54	30	14	2	0
Mali	1.079	3	18	351	575	126	6	0	0	0	0
el Marroc	2.625	50	145	438	810	498	336	194	105	45	4
Mauritània	89	1	2	17	37	26	6	0	0	0	0
Nigèria	1.366	34	20	151	756	372	30	2	0	1	0
Senegal	1.627	10	36	290	649	355	225	54	8	0	0
Altres	577	43	21	101	181	146	59	21	5	0	0
<b>Amèrica del Nord</b>											
Canadà	64	4	3	8	15	24	5	2	2	1	0
Estats Units d'Amèrica	375	33	59	57	85	72	32	19	10	6	2
Mèxic	418	19	33	102	128	74	42	11	8	0	1

(Continuació)

	Total	0-9	10-19	20-29	30-39	40-49	50-59	60-69	70-79	80-89	90 i més
<b>Amèrica Central</b>											
Cuba	1.101	24	77	131	254	358	127	79	31	18	2
El Salvador	52	1	1	12	22	12	3	1	0	0	0
Guatemala	117	4	18	43	27	11	11	0	0	3	0
Hondures	312	21	49	105	88	37	10	1	1	0	0
Nicaragua	99	6	8	27	24	16	8	7	3	0	0
Panamà	52	5	5	11	13	6	4	4	3	1	0
República Dominicana	416	13	46	119	117	70	35	13	1	2	0
Altres	56	0	8	15	15	8	3	5	2	0	0
<b>Amèrica del Sud</b>											
Argentina	3.432	71	329	605	1.067	593	427	251	64	23	2
Bolívia	4.526	198	671	940	1.638	787	251	35	5	1	0
Brasil	1.012	44	109	253	313	183	87	15	7	1	0
Colòmbia	5.398	66	845	1.083	1.466	1.263	547	104	17	5	2
Xile	519	13	50	74	159	101	76	28	15	3	0
Equador	8.009	81	1.519	1.334	2.495	1.707	698	151	21	3	0
Paraguai	441	14	44	144	147	57	22	11	1	1	0
Perú	945	21	103	142	248	226	114	62	27	2	0
Uruguai	1.191	30	147	193	324	254	152	59	26	6	0
Veneçuela	1.364	70	159	315	365	240	164	39	6	5	1
Altres	3	0	0	0	1	1	1	0	0	0	0
<b>Àsia</b>											
Bangla Desh	87	0	7	29	36	9	5	0	1	0	0
Xina	2.460	90	301	619	608	577	185	54	21	5	0
Filipines	80	2	3	7	24	13	19	8	4	0	0
Índia	1.529	41	121	402	581	273	95	11	4	1	0
Japó	43	6	3	4	13	11	1	4	1	0	0
Jordània	91	1	1	6	15	8	9	49	1	1	0
El Líban	120	2	10	10	16	36	20	20	6	0	0
Pakistan	4.356	175	335	1.125	1.602	865	218	32	4	0	0
Síria	237	6	8	10	51	51	31	70	9	1	0
Altres	463	19	20	123	122	77	55	34	9	3	1
<b>Oceania</b>											
Austràlia	71	4	10	15	21	13	3	2	3	0	0
Altres	35	5	1	0	14	12	1	2	0	0	0
<b>No hi consta</b>	2	0	0	0	1	0	0	1	0	0	0

**3.8 Població nascuda a l'estranger segons el país de naixement i edat. Dones**

3.8 Población nacida en el extranjero según el país de nacimiento y edad. Mujeres

	Total	0-9	10-19	20-29	30-39	40-49	50-59	60-69	70-79	80-89	90 i més
<b>Total</b>	<b>65.422</b>	<b>2.018</b>	<b>6.384</b>	<b>14.291</b>	<b>18.767</b>	<b>12.976</b>	<b>6.708</b>	<b>2.581</b>	<b>1.084</b>	<b>515</b>	<b>98</b>
<b>Europa</b>											
Àustria	66	3	2	22	14	6	6	9	2	1	1
Bèlgica	231	6	8	44	56	75	17	11	7	5	2
Bulgària	1.663	45	149	310	489	328	228	90	19	5	0
França	2.836	52	70	416	488	1.090	295	168	93	137	27
Hongria	111	1	4	40	43	13	3	5	2	0	0
Irlanda	80	3	1	20	29	11	5	9	1	1	0
Itàlia	1.263	40	99	485	382	123	49	40	26	16	3
Països Baixos	228	9	17	54	54	56	19	14	4	1	0
Polònia	547	5	36	233	163	53	41	14	2	0	0
Portugal	351	13	22	81	68	48	67	24	20	7	1
Regne Unit	770	52	32	162	211	191	48	48	21	3	2
Alemanya	1.215	24	59	224	287	440	67	42	64	7	1
Romania	5.705	265	535	1.837	1.576	864	497	99	28	4	0
Suècia	88	7	5	28	27	10	3	7	1	0	0
Suïssa	392	9	13	36	99	207	11	8	7	1	1
Ucraïna	1.143	17	101	194	267	276	213	56	15	3	1
Letònia	72	1	6	24	24	11	5	1	0	0	0
Moldàvia	115	0	11	35	33	18	17	1	0	0	0
Geòrgia	109	2	9	11	33	37	12	5	0	0	0
Lituània	137	1	6	45	46	24	9	5	1	0	0
República Txeca	137	4	1	61	52	10	7	2	0	0	0
Eslovàquia	70	1	2	34	31	2	0	0	0	0	0
Armènia	383	9	32	88	78	74	70	20	11	1	0
Rússia	724	28	63	155	201	132	90	37	13	3	2
Altres	363	10	26	97	124	51	27	19	8	1	0
<b>Àfrica</b>											
Algèria	602	16	41	113	206	65	64	40	33	20	4
Camerun	52	2	4	13	21	6	5	0	1	0	0
Costa de Marfil	13	0	2	3	7	1	0	0	0	0	0
Ghana	57	5	1	18	18	13	1	1	0	0	0
Guinea	155	8	18	47	37	32	8	3	2	0	0
Guinea Equatorial	896	18	103	227	185	179	98	56	24	6	0
Mali	20	0	1	15	1	3	0	0	0	0	0
el Marroc	2.176	35	96	369	440	370	371	230	174	88	3
Mauritània	12	0	2	3	5	1	1	0	0	0	0
Nigèria	790	29	21	187	487	54	9	3	0	0	0
Senegal	137	6	6	41	57	21	4	2	0	0	0
Altres	318	33	18	73	100	53	20	15	6	0	0
<b>Amèrica del Nord</b>											
Canadà	68	1	3	8	19	23	7	5	1	1	0
Estats Units	375	52	43	90	63	46	36	29	5	8	3
Mèxic	501	20	38	117	164	79	44	20	11	5	3

(Continuació)

	Total	0-9	10-19	20-29	30-39	40-49	50-59	60-69	70-79	80-89	90 i més
<b>Amèrica Central</b>											
Cuba	1.218	21	70	206	262	282	148	110	71	37	11
El Salvador	81	1	7	16	27	15	10	4	0	1	0
Guatemala	139	2	27	53	20	14	17	2	4	0	0
Hondures	1.060	19	63	372	394	140	59	11	1	1	0
Nicaragua	254	4	10	79	82	42	27	6	4	0	0
Panamà	75	1	9	19	22	11	10	3	0	0	0
Rep. Dominicana	639	14	69	140	173	130	85	18	7	1	2
Altres	38	1	2	5	11	6	6	5	2	0	0
<b>Amèrica del Sud</b>											
Argentina	3.214	65	274	542	884	502	483	291	96	56	21
Bolívia	6.986	187	708	1.524	2.552	1.298	569	129	15	3	1
Brasil	1.681	45	106	397	551	358	172	21	15	15	1
Colòmbia	6.517	71	829	1.194	1.849	1.460	788	244	64	16	2
Xile	540	17	35	97	138	89	84	51	22	5	2
Equador	8.406	77	1.476	1.425	2.632	1.762	780	208	39	7	0
Paraguai	1.051	17	73	388	305	145	99	21	2	0	1
Perú	1.026	21	93	189	281	219	119	63	26	14	1
Uruguai	1.127	23	116	168	281	226	172	77	47	17	0
Veneçuela	1.602	52	124	355	430	293	262	59	18	8	1
Altres	4	0	0	0	2	0	0	1	1	0	0
<b>Àsia</b>											
Bangla Desh	18	1	1	8	3	4	1	0	0	0	0
Xina	2.550	319	311	575	592	513	163	57	18	2	0
Filipines	197	2	12	24	33	40	54	17	10	4	1
Índia	482	44	74	124	126	85	19	7	3	0	0
Japó	97	7	3	15	41	24	4	3	0	0	0
Jordània	40	4	7	6	9	0	7	4	2	1	0
El Líban	61	3	4	8	19	11	9	4	3	0	0
Pakistan	858	141	144	181	224	124	33	7	4	0	0
Síria	90	3	7	19	22	16	14	5	3	1	0
Altres	323	15	13	88	90	59	39	12	5	2	0
<b>Oceania</b>											
Austràlia	56	7	9	12	17	8	1	2	0	0	0
<b>No hi consta</b>	1	0	0	1	0	0	0	0	0	0	0

**3.9 Estrangers segons sexe i edat any a any**

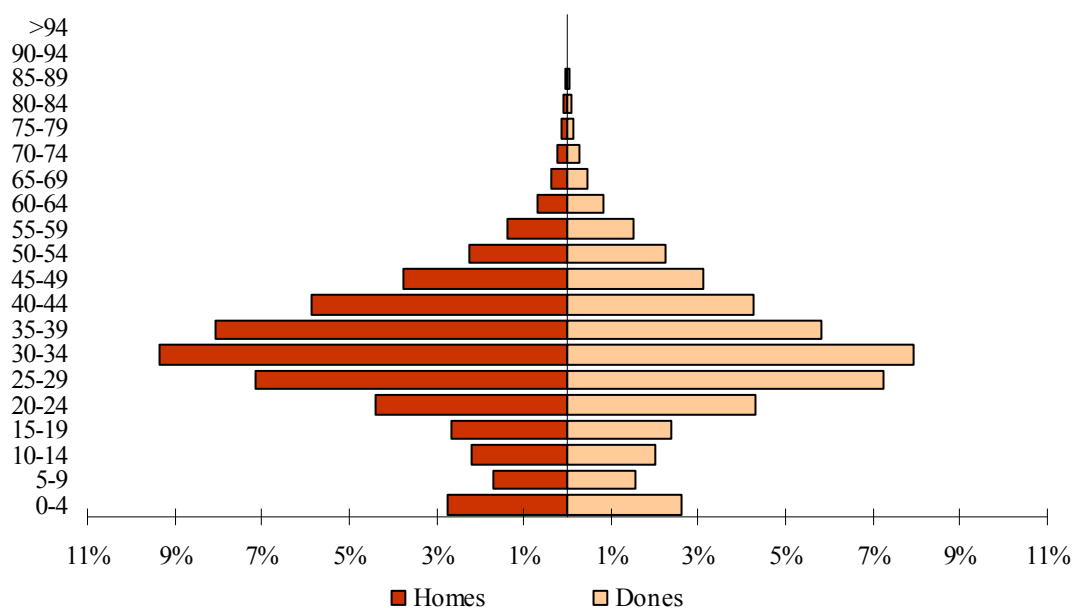
## 3.9 Extranjeros según sexo y edad año a año

	Total	Homes	Dones		Total	Homes	Dones
<b>Total</b>	<b>108.449</b>	<b>57.490</b>	<b>50.959</b>				
0	1.406	715	691	48	1.363	729	634
1	1.326	704	622	49	1.286	687	599
2	1.236	624	612	50	1.092	554	538
3	1.011	502	509	51	1.112	545	567
4	848	424	424	52	979	515	464
5	740	390	350	53	923	448	475
6	710	366	344	54	780	367	413
7	684	357	327	55	786	392	394
8	672	356	316	56	653	324	329
9	722	384	338	57	662	301	361
10	794	407	387	58	542	256	286
11	929	473	456	59	509	228	281
12	940	475	465	60	400	169	231
13	952	517	435	61	370	183	187
14	954	495	459	62	338	149	189
15	998	523	475	63	286	128	158
16	1.031	552	479	64	231	92	139
17	1.042	569	473	65	212	87	125
18	1.110	591	519	66	215	100	115
19	1.288	654	634	67	168	65	103
20	1.441	749	692	68	166	73	93
21	1.667	883	784	69	145	63	82
22	1.920	989	931	70	138	53	85
23	2.118	1.031	1.087	71	107	49	58
24	2.293	1.133	1.160	72	113	50	63
25	2.610	1.232	1.378	73	101	48	53
26	2.822	1.381	1.441	74	99	41	58
27	3.142	1.540	1.602	75	85	38	47
28	3.340	1.760	1.580	76	74	42	32
29	3.678	1.823	1.855	77	64	33	31
30	3.646	1.909	1.737	78	52	20	32
31	3.886	2.061	1.825	79	54	27	27
32	3.760	2.052	1.708	80	41	17	24
33	3.827	2.115	1.712	81	44	18	26
34	3.613	2.012	1.601	82	35	14	21
35	3.363	1.903	1.460	83	41	17	24
36	3.206	1.833	1.373	84	31	15	16
37	3.104	1.823	1.281	85	26	10	16
38	2.748	1.601	1.147	86	18	5	13
39	2.642	1.585	1.057	87	13	5	8
40	2.432	1.412	1.020	88	17	8	9
41	2.429	1.455	974	89	11	4	7
42	2.176	1.229	947	90	10	1	9
43	2.112	1.226	886	91	7	2	5
44	1.843	1.026	817	92	2	0	2
45	1.765	978	787	93	5	1	4
46	1.591	892	699	94	2	0	2
47	1.466	804	662	95 i més	8	2	6

**3.10 Estrangers segons sexe i edat en grups de cinc anys**

## 3.10 Extranjeros según sexo y edad en grupos de cinco años

	Total	%	Homes	%	Dones	%
<b>Total</b>	<b>111.415</b>	<b>100,0%</b>	<b>59.010</b>	<b>53,0%</b>	<b>52.405</b>	<b>47,0%</b>
0- 4	5.335	4,8%	2.763	2,5%	2.572	2,3%
5-9	3.552	3,2%	1.835	1,6%	1.717	1,5%
10-14	4.961	4,5%	2.543	2,3%	2.418	2,2%
15-19	5.754	5,2%	3.068	2,8%	2.686	2,4%
20-24	9.833	8,8%	4.931	4,4%	4.902	4,4%
25-29	16.929	15,2%	8.475	7,6%	8.454	7,6%
30-34	19.673	17,7%	10.745	9,6%	8.928	8,0%
35-39	15.239	13,7%	8.863	8,0%	6.376	5,7%
40-44	11.219	10,1%	6.373	5,7%	4.846	4,3%
45-49	7.346	6,6%	3.960	3,6%	3.386	3,0%
50-54	4.958	4,5%	2.490	2,2%	2.468	2,2%
55-59	2.992	2,7%	1.388	1,2%	1.604	1,4%
60-64	1.565	1,4%	709	0,6%	856	0,8%
65-69	882	0,8%	371	0,3%	511	0,5%
70-74	549	0,5%	241	0,2%	308	0,3%
75-79	308	0,3%	135	0,1%	173	0,2%
80-84	201	0,2%	82	0,1%	119	0,1%
85-89	84	0,1%	29	0,0%	55	0,0%
90-94	26	0,0%	7	0,0%	19	0,0%
95 i més	9	0,0%	2	0,0%	7	0,0%

**ESTRANGERS SEGONS EDAT I SEXE**

**3.11 Estrangers segons nacionalitat i edat. Total**

## 3.11 Extranjeros según nacionalidad y edad. Total

	Total	0-15	16-19	20-29	30-39	40-49	50-59	60-69	70-79	80-89	90 i més
<b>Total</b>	<b>108.449</b>	<b>14.922</b>	<b>4.471</b>	<b>25.031</b>	<b>33.795</b>	<b>18.463</b>	<b>8.038</b>	<b>2.531</b>	<b>887</b>	<b>277</b>	<b>34</b>
<b>Resta UE (27)</b>	<b>31.512</b>	<b>3.746</b>	<b>917</b>	<b>8.354</b>	<b>9.314</b>	<b>4.908</b>	<b>2.657</b>	<b>1.032</b>	<b>417</b>	<b>146</b>	<b>21</b>
Àustria	128	12	3	34	34	18	17	5	3	1	1
Bèlgica	267	17	2	66	80	55	15	16	9	6	1
Bulgària	3.598	443	117	632	1.066	707	453	145	29	6	0
França	2.225	170	36	629	584	342	168	147	85	56	8
Grècia	109	8	1	38	38	15	7	0	2	0	0
Hongria	192	8	4	70	69	30	8	1	2	0	0
Irlanda	205	14	0	52	72	42	15	8	2	0	0
Itàlia	5.914	565	181	1.575	1.899	842	450	248	112	37	5
Països Baixos	433	43	7	92	114	84	59	21	9	4	0
Polònia	945	113	31	317	283	104	78	17	2	0	0
Portugal	808	90	23	163	213	147	103	45	16	6	2
Regne Unit	1.465	118	16	302	436	312	138	83	46	11	3
Alemanya	1.428	126	38	330	369	278	132	83	60	11	1
Romania	12.667	1.898	443	3.704	3.659	1.802	936	184	37	4	0
Suècia	153	14	4	42	47	16	17	11	1	1	0
Letònia	121	20	1	35	35	20	9	1	0	0	0
Lituània	279	42	6	76	89	42	17	6	1	0	0
República Txeca	260	18	1	108	100	21	12	0	0	0	0
Eslovàquia	126	11	0	48	55	5	7	0	0	0	0
Altres països	189	16	3	41	72	26	16	11	1	3	0
<b>Resta d'Europa</b>	<b>4.615</b>	<b>571</b>	<b>196</b>	<b>878</b>	<b>1.167</b>	<b>914</b>	<b>619</b>	<b>192</b>	<b>65</b>	<b>12</b>	<b>1</b>
Suïssa	118	6	1	26	31	20	10	13	9	2	0
Ucraïna	2.003	226	84	327	491	451	316	83	22	3	0
Moldàvia	183	14	7	51	49	27	33	2	0	0	0
Geòrgia	195	26	8	26	55	59	15	6	0	0	0
Armènia	846	133	39	173	186	141	121	37	14	2	0
Rússia	919	129	46	199	245	159	93	34	10	3	1
Altres països	351	37	11	76	110	57	31	17	10	2	0
<b>Àfrica</b>	<b>14.141</b>	<b>2.381</b>	<b>374</b>	<b>2.891</b>	<b>5.250</b>	<b>2.358</b>	<b>642</b>	<b>171</b>	<b>61</b>	<b>13</b>	<b>0</b>
Algèria	2.200	497	54	258	723	512	120	21	9	6	0
Camerun	221	32	5	51	97	27	7	0	2	0	0
Ghana	484	33	10	154	196	80	9	2	0	0	0
Guinea	447	83	17	130	123	74	15	2	3	0	0
Guinea Equatorial	934	236	70	280	162	84	54	28	17	3	0
Mali	1.120	29	17	366	576	126	6	0	0	0	0
el Marroc	3.424	599	128	776	1.146	527	172	54	18	4	0
Mauritània	110	16	2	19	40	26	7	0	0	0	0
Nigèria	2.688	652	18	337	1.221	420	36	4	0	0	0
Senegal	1.749	100	32	327	704	349	181	48	8	0	0
Altres països	764	104	21	193	262	133	35	12	4	0	0

(Continuació)

	Total	0-15	16-19	20-29	30-39	40-49	50-59	60-69	70-79	80-89	90 i més
<b>Amèrica del Nord</b>	<b>1.076</b>	<b>123</b>	<b>25</b>	<b>258</b>	<b>338</b>	<b>149</b>	<b>90</b>	<b>45</b>	<b>25</b>	<b>18</b>	<b>5</b>
Estats Units d'Amèrica	473	58	17	95	105	80	55	25	18	15	5
Mèxic	544	59	7	158	218	58	29	9	4	2	0
Altres països	59	6	1	5	15	11	6	11	3	1	0
<b>Amèrica Central</b>	<b>3.693</b>	<b>365</b>	<b>147</b>	<b>1.059</b>	<b>1.158</b>	<b>621</b>	<b>221</b>	<b>81</b>	<b>28</b>	<b>11</b>	<b>2</b>
Cuba	1.112	80	43	218	310	278	94	55	22	10	2
El Salvador	101	11	0	27	40	14	7	1	0	1	0
Guatemala	146	12	5	73	33	14	8	0	1	0	0
Hondures	1.339	137	50	463	460	164	55	9	1	0	0
Nicaragua	294	34	4	95	96	42	16	6	1	0	0
Rep. Dominicana	558	69	38	146	173	90	33	8	1	0	0
Altres països	143	22	7	37	46	19	8	2	2	0	0
<b>Amèrica del Sud</b>	<b>39.383</b>	<b>5.323</b>	<b>2.143</b>	<b>8.279</b>	<b>12.476</b>	<b>6.947</b>	<b>3.070</b>	<b>845</b>	<b>229</b>	<b>66</b>	<b>5</b>
Argentina	2.507	305	119	418	784	407	275	131	47	19	2
Bolívia	11.257	1.693	463	2.350	3.945	1.907	740	144	14	1	0
Brasil	1.987	234	75	537	679	337	101	17	7	0	0
Colòmbia	7.657	772	525	1.709	2.239	1.559	631	163	47	10	2
Xile	686	95	23	123	221	106	78	26	10	3	1
l'Equador	10.164	1.727	717	1.867	3.030	1.797	784	199	38	5	0
Paraguai	1.393	90	50	515	424	187	106	18	2	1	0
Perú	1.074	80	58	223	344	209	93	41	17	9	0
Uruguai	1.180	142	53	182	338	236	130	58	31	10	0
Veneçuela	1.476	185	60	355	471	202	132	48	15	8	0
Altres països	2	0	0	0	1	0	0	0	1	0	0
<b>Àsia</b>	<b>13.900</b>	<b>2.387</b>	<b>667</b>	<b>3.298</b>	<b>4.041</b>	<b>2.541</b>	<b>735</b>	<b>159</b>	<b>61</b>	<b>11</b>	<b>0</b>
Bangla Desh	106	15	5	33	39	10	4	0	0	0	0
Xina	5.312	1.157	307	1.182	1.165	1.055	319	92	30	5	0
Filipines	180	15	10	31	39	36	39	3	6	1	0
Índia	2.037	288	97	514	697	339	86	8	7	1	0
Japó	120	11	0	16	49	33	4	6	1	0	0
Pakistan	5.325	821	220	1.285	1.785	951	231	27	5	0	0
Síria	153	25	7	25	53	27	8	3	4	1	0
Altres països	667	55	21	212	214	90	44	20	8	3	0
<b>Oceania i Altres</b>	<b>124</b>	<b>25</b>	<b>2</b>	<b>12</b>	<b>49</b>	<b>25</b>	<b>4</b>	<b>6</b>	<b>1</b>	<b>0</b>	<b>0</b>
<b>Apàtrides</b>	<b>5</b>	<b>1</b>	<b>0</b>	<b>2</b>	<b>2</b>	<b>0</b>	<b>0</b>	<b>0</b>	<b>0</b>	<b>0</b>	<b>0</b>



**3.11 Estrangers segons nacionalitat i edat. Homes**

## 3.11 Extranjeros según nacionalidad y edad. Varones

	Total	0-15	16-19	20-29	30-39	40-49	50-59	60-69	70-79	80-89	90 i més
<b>Total</b>	<b>57.490</b>	<b>7.712</b>	<b>2.366</b>	<b>12.521</b>	<b>18.894</b>	<b>10.438</b>	<b>3.930</b>	<b>1.109</b>	<b>401</b>	<b>113</b>	<b>6</b>
<b>Resta UE (27)</b>	<b>16.630</b>	<b>1.891</b>	<b>444</b>	<b>4.006</b>	<b>5.290</b>	<b>2.837</b>	<b>1.386</b>	<b>491</b>	<b>216</b>	<b>64</b>	<b>5</b>
Àustria	57	6	2	10	20	9	8	1	1	0	0
Bèlgica	146	9	2	35	47	32	7	6	6	2	0
Bulgària	1.870	230	59	325	578	384	226	57	10	1	0
França	1.102	84	16	260	333	199	86	53	44	24	3
Grècia	63	4	0	25	16	13	4	0	1	0	0
Hongria	87	5	1	29	28	17	6	0	1	0	0
Irlanda	127	8	0	29	43	29	11	5	2	0	0
Itàlia	3.478	301	83	852	1.206	568	262	126	62	17	1
Països Baixos	236	24	4	35	66	57	30	10	8	2	0
Polònia	367	53	12	83	117	55	42	5	0	0	0
Portugal	458	49	15	68	135	90	57	32	7	4	1
Regne Unit	832	61	8	140	242	207	92	48	27	7	0
Alemanya	710	61	19	118	186	162	73	50	36	5	0
Romania	6.594	931	219	1.868	2.095	944	442	86	9	0	0
Suècia	72	6	0	15	21	12	11	6	1	0	0
Letònia	44	9	1	12	11	7	4	0	0	0	0
Lituània	127	25	2	29	42	20	8	1	0	0	0
República Txeca	123	11	0	48	49	11	4	0	0	0	0
Eslovàquia	54	6	0	14	24	3	7	0	0	0	0
Altres països	83	8	1	11	31	18	6	5	1	2	0
<b>Resta d'Europa</b>	<b>1.984</b>	<b>281</b>	<b>104</b>	<b>369</b>	<b>523</b>	<b>381</b>	<b>229</b>	<b>70</b>	<b>23</b>	<b>4</b>	<b>0</b>
Suïssa	61	3	0	11	18	10	3	8	6	2	0
Ucraïna	873	111	45	152	240	185	107	26	7	0	0
Moldàvia	83	8	3	21	21	10	19	1	0	0	0
Geòrgia	84	13	4	15	22	22	5	3	0	0	0
Armènia	426	59	26	84	110	71	57	14	4	1	0
Rússia	280	67	22	54	56	49	23	8	1	0	0
Altres països	177	20	4	32	56	34	15	10	5	1	0
<b>Àfrica</b>	<b>9.714</b>	<b>1.223</b>	<b>240</b>	<b>1.865</b>	<b>3.872</b>	<b>1.916</b>	<b>456</b>	<b>104</b>	<b>32</b>	<b>6</b>	<b>0</b>
Algèria	1.540	259	37	149	521	461	90	13	5	5	0
Camerun	161	18	4	38	77	21	2	0	1	0	0
Ghana	422	17	9	137	178	71	9	1	0	0	0
Guinea	305	39	10	87	98	60	10	0	1	0	0
Guinea Equatorial	337	115	19	97	54	27	13	6	6	0	0
Mali	1.086	15	17	351	574	123	6	0	0	0	0
el Marroc	2.008	294	91	422	761	316	86	28	9	1	0
Mauritània	89	5	2	16	35	25	6	0	0	0	0
Nigèria	1.646	346	10	152	740	369	28	1	0	0	0
Senegal	1.581	53	28	286	648	333	178	47	8	0	0
Altres països	539	62	13	130	186	110	28	8	2	0	0

(Continuació)

	Total	0-15	16-19	20-29	30-39	40-49	50-59	60-69	70-79	80-89	90 i més
<b>Amèrica del Nord</b>	<b>523</b>	<b>64</b>	<b>14</b>	<b>108</b>	<b>156</b>	<b>88</b>	<b>43</b>	<b>22</b>	<b>16</b>	<b>11</b>	<b>1</b>
Estats Units d'Amèrica	239	24	9	32	59	52	25	14	13	10	1
Mèxic	252	35	4	74	91	29	16	2	1	0	0
Altres països	32	5	1	2	6	7	2	6	2	1	0
<b>Amèrica Central</b>	<b>1.336</b>	<b>196</b>	<b>62</b>	<b>322</b>	<b>393</b>	<b>262</b>	<b>64</b>	<b>23</b>	<b>8</b>	<b>6</b>	<b>0</b>
Cuba	512	40	23	74	154	158	37	15	5	6	0
El Salvador	39	4	0	11	17	5	2	0	0	0	0
Guatemala	63	6	1	29	18	6	3	0	0	0	0
Hondures	317	74	21	97	83	34	7	0	1	0	0
Nicaragua	80	21	1	22	23	10	1	2	0	0	0
República Dominicana	254	36	14	69	76	42	12	5	0	0	0
Altres països	71	15	2	20	22	7	2	1	2	0	0
<b>Amèrica del Sud</b>	<b>17.850</b>	<b>2.721</b>	<b>1.069</b>	<b>3.555</b>	<b>5.670</b>	<b>3.177</b>	<b>1.260</b>	<b>306</b>	<b>76</b>	<b>16</b>	<b>0</b>
Argentina	1.310	162	69	216	429	208	139	64	19	4	0
Bolívia	4.450	825	240	890	1.535	706	222	29	3	0	0
Brasil	709	123	37	194	223	93	29	7	3	0	0
Colòmbia	3.652	392	269	803	1.073	770	285	47	9	4	0
Xile	327	48	13	51	111	58	35	8	2	1	0
l'Equador	5.229	907	338	919	1.582	975	406	89	13	0	0
Paraguai	401	43	13	136	136	55	14	3	0	1	0
Perú	518	42	31	95	175	103	40	22	9	1	0
Uruguai	607	77	30	89	195	126	56	18	13	3	0
Veneçuela	646	102	29	162	210	83	34	19	5	2	0
Altres països	1	0	0	0	1	0	0	0	0	0	0
<b>Àsia</b>	<b>9.376</b>	<b>1.323</b>	<b>432</b>	<b>2.290</b>	<b>2.957</b>	<b>1.761</b>	<b>489</b>	<b>89</b>	<b>29</b>	<b>6</b>	<b>0</b>
Bangla Desh	88	12	3	27	36	7	3	0	0	0	0
Xina	2.828	639	184	615	594	562	171	43	17	3	0
Filipines	52	9	2	5	13	9	12	2	0	0	0
Índia	1.531	149	64	397	575	263	76	3	3	1	0
Japó	37	7	0	4	12	10	0	3	1	0	0
Pakistan	4.347	460	163	1.107	1.564	829	199	22	3	0	0
Síria	101	19	5	10	39	21	4	1	1	1	0
Altres països	392	28	11	125	124	60	24	15	4	1	0
<b>Oceania i Altres</b>	<b>74</b>	<b>12</b>	<b>1</b>	<b>6</b>	<b>31</b>	<b>16</b>	<b>3</b>	<b>4</b>	<b>1</b>	<b>0</b>	<b>0</b>
<b>Apàtrides</b>	<b>3</b>	<b>1</b>	<b>0</b>	<b>0</b>	<b>2</b>	<b>0</b>	<b>0</b>	<b>0</b>	<b>0</b>	<b>0</b>	<b>0</b>

**3.11 Estrangers segons nacionalitat i edat. Dones**

## 3.11 Extranjeros según nacionalidad y edad. Mujeres

	Total	0-15	16-19	20-29	30-39	40-49	50-59	60-69	70-79	80-89	90 i més
<b>Total</b>	<b>50.959</b>	<b>7.210</b>	<b>2.105</b>	<b>12.510</b>	<b>14.901</b>	<b>8.025</b>	<b>4.108</b>	<b>1.422</b>	<b>486</b>	<b>164</b>	<b>28</b>
<b>Resta UE (27)</b>	<b>14.882</b>	<b>1.855</b>	<b>473</b>	<b>4.348</b>	<b>4.024</b>	<b>2.071</b>	<b>1.271</b>	<b>541</b>	<b>201</b>	<b>82</b>	<b>16</b>
Àustria	71	6	1	24	14	9	9	4	2	1	1
Bèlgica	121	8	0	31	33	23	8	10	3	4	1
Bulgària	1.728	213	58	307	488	323	227	88	19	5	0
França	1.123	86	20	369	251	143	82	94	41	32	5
Grècia	46	4	1	13	22	2	3	0	1	0	0
Hongria	105	3	3	41	41	13	2	1	1	0	0
Irlanda	78	6	0	23	29	13	4	3	0	0	0
Itàlia	2.436	264	98	723	693	274	188	122	50	20	4
Països Baixos	197	19	3	57	48	27	29	11	1	2	0
Polònia	578	60	19	234	166	49	36	12	2	0	0
Portugal	350	41	8	95	78	57	46	13	9	2	1
Regne Unit	633	57	8	162	194	105	46	35	19	4	3
Alemanya	718	65	19	212	183	116	59	33	24	6	1
Romania	6.073	967	224	1.836	1.564	858	494	98	28	4	0
Suècia	81	8	4	27	26	4	6	5	0	1	0
Letònia	77	11	0	23	24	13	5	1	0	0	0
Lituània	152	17	4	47	47	22	9	5	1	0	0
República Txeca	137	7	1	60	51	10	8	0	0	0	0
Eslovàquia	72	5	0	34	31	2	0	0	0	0	0
Altres països	106	8	2	30	41	8	10	6	0	1	0
<b>Resta d'Europa</b>	<b>2.631</b>	<b>290</b>	<b>92</b>	<b>509</b>	<b>644</b>	<b>533</b>	<b>390</b>	<b>122</b>	<b>42</b>	<b>8</b>	<b>1</b>
Suïssa	57	3	1	15	13	10	7	5	3	0	0
Ucraïna	1.130	115	39	175	251	266	209	57	15	3	0
Moldàvia	100	6	4	30	28	17	14	1	0	0	0
Geòrgia	111	13	4	11	33	37	10	3	0	0	0
Armènia	420	74	13	89	76	70	64	23	10	1	0
Rússia	639	62	24	145	189	110	70	26	9	3	1
Altres països	174	17	7	44	54	23	16	7	5	1	0
<b>Àfrica</b>	<b>4.427</b>	<b>1.158</b>	<b>134</b>	<b>1.026</b>	<b>1.378</b>	<b>442</b>	<b>186</b>	<b>67</b>	<b>29</b>	<b>7</b>	<b>0</b>
Algèria	660	238	17	109	202	51	30	8	4	1	0
Camerun	60	14	1	13	20	6	5	0	1	0	0
Ghana	62	16	1	17	18	9	0	1	0	0	0
Guinea	142	44	7	43	25	14	5	2	2	0	0
Guinea Equatorial	597	121	51	183	108	57	41	22	11	3	0
Mali	34	14	0	15	2	3	0	0	0	0	0
el Marroc	1.416	305	37	354	385	211	86	26	9	3	0
Mauritània	21	11	0	3	5	1	1	0	0	0	0
Nigèria	1.042	306	8	185	481	51	8	3	0	0	0
Senegal	168	47	4	41	56	16	3	1	0	0	0
Altres països	225	42	8	63	76	23	7	4	2	0	0

(Continuació)

	Total	0-15	16-19	20-29	30-39	40-49	50-59	60-69	70-79	80-89	90 i més
<b>Amèrica del Nord</b>	<b>553</b>	<b>59</b>	<b>11</b>	<b>150</b>	<b>182</b>	<b>61</b>	<b>47</b>	<b>23</b>	<b>9</b>	<b>7</b>	<b>4</b>
Estats Units d'Amèrica	234	34	8	63	46	28	30	11	5	5	4
Mèxic	292	24	3	84	127	29	13	7	3	2	0
Altres països	27	1	0	3	9	4	4	5	1	0	0
<b>Amèrica Central</b>	<b>2.357</b>	<b>169</b>	<b>85</b>	<b>737</b>	<b>765</b>	<b>359</b>	<b>157</b>	<b>58</b>	<b>20</b>	<b>5</b>	<b>2</b>
Cuba	600	40	20	144	156	120	57	40	17	4	2
El Salvador	62	7	0	16	23	9	5	1	0	1	0
Guatemala	83	6	4	44	15	8	5	0	1	0	0
Hondures	1.022	63	29	366	377	130	48	9	0	0	0
Nicaragua	214	13	3	73	73	32	15	4	1	0	0
República Dominicana	304	33	24	77	97	48	21	3	1	0	0
Altres països	72	7	5	17	24	12	6	1	0	0	0
<b>Amèrica del Sud</b>	<b>21.533</b>	<b>2.602</b>	<b>1.074</b>	<b>4.724</b>	<b>6.806</b>	<b>3.770</b>	<b>1.810</b>	<b>539</b>	<b>153</b>	<b>50</b>	<b>5</b>
Argentina	1.197	143	50	202	355	199	136	67	28	15	2
Bolívia	6.807	868	223	1.460	2.410	1.201	518	115	11	1	0
Brasil	1.278	111	38	343	456	244	72	10	4	0	0
Colòmbia	4.005	380	256	906	1.166	789	346	116	38	6	2
Xile	359	47	10	72	110	48	43	18	8	2	1
l'Equador	4.935	820	379	948	1.448	822	378	110	25	5	0
Paraguai	992	47	37	379	288	132	92	15	2	0	0
Perú	556	38	27	128	169	106	53	19	8	8	0
Uruguai	573	65	23	93	143	110	74	40	18	7	0
Veneçuela	830	83	31	193	261	119	98	29	10	6	0
Altres països	1	0	0	0	0	0	0	0	1	0	0
<b>Àsia</b>	<b>4.524</b>	<b>1.064</b>	<b>235</b>	<b>1.008</b>	<b>1.084</b>	<b>780</b>	<b>246</b>	<b>70</b>	<b>32</b>	<b>5</b>	<b>0</b>
Bangla Desh	18	3	2	6	3	3	1	0	0	0	0
Xina	2.484	518	123	567	571	493	148	49	13	2	0
Filipines	128	6	8	26	26	27	27	1	6	1	0
Índia	506	139	33	117	122	76	10	5	4	0	0
Japó	83	4	0	12	37	23	4	3	0	0	0
Pakistan	978	361	57	178	221	122	32	5	2	0	0
Síria	52	6	2	15	14	6	4	2	3	0	0
Altres països	275	27	10	87	90	30	20	5	4	2	0
<b>Oceania i Altres</b>	<b>50</b>	<b>13</b>	<b>1</b>	<b>6</b>	<b>18</b>	<b>9</b>	<b>1</b>	<b>2</b>	<b>0</b>	<b>0</b>	<b>0</b>

**3.12 Població segons nacionalitat i lloc de naixement**

## 3.12 Población según nacionalidad y lugar de nacimiento

Nacionalitat	Total	Nascuts a Espanya	Nascuts fora d'Espanya	
			Al seu país de nacionalitat	A un altre país diferent
<b>Espanyols</b>	<b>690.739</b>	<b>657.780</b>	-	<b>32.959</b>
<b>Estrangers</b>	<b>108.449</b>	<b>7.032</b>	<b>97.417</b>	<b>4.000</b>
<b>Resta UE (27)</b>	<b>31.512</b>	<b>1.947</b>	<b>26.096</b>	<b>3.469</b>
Bèlgica	267	15	220	32
Bulgària	3.598	206	3.386	6
França	2.225	166	1.844	215
Itàlia	5.914	317	3.225	2.372
Països Baixos	433	26	315	92
Polònia	945	66	865	14
Portugal	808	38	604	166
Regne Unit	1.465	82	1.243	140
Alemanya	1.428	109	1.089	230
Romania	12.667	841	11.788	38
Lituània	279	25	245	9
<b>Resta d'Europa</b>	<b>4.615</b>	<b>299</b>	<b>4.219</b>	<b>97</b>
Ucraïna	2.003	116	1.860	27
Armènia	846	82	756	8
Rússia	919	54	842	23
<b>Àfrica</b>	<b>14.141</b>	<b>1.841</b>	<b>12.221</b>	<b>79</b>
Algèria	2.200	406	1.787	7
Ghana	484	25	456	3
Guinea	447	56	380	11
Guinea Equatorial	934	143	784	7
Mali	1.120	25	1.092	3
el Marroc	3.424	437	2.980	7
Nigèria	2.688	561	2.103	24
Senegal	1.749	78	1.670	1
<b>Amèrica del Nord</b>	<b>1.076</b>	<b>37</b>	<b>942</b>	<b>97</b>
Estats Units d'Amèrica	473	22	376	75
Mèxic	544	13	528	3
<b>Amèrica Central</b>	<b>3.693</b>	<b>132</b>	<b>3.550</b>	<b>11</b>
Cuba	1.112	15	1.094	3
Hondures	1.339	55	1.283	1
República Dominicana	558	30	527	1
<b>Amèrica del Sud</b>	<b>39.383</b>	<b>1.447</b>	<b>37.785</b>	<b>151</b>
Argentina	2.507	45	2.424	38
Bolívia	11.257	497	10.753	7
Brasil	1.987	51	1.933	3
Colòmbia	7.657	135	7.505	17
Xile	686	32	648	6
Equador	10.164	565	9.583	16
Paraguai	1.393	13	1.379	1
Perú	1.074	9	1.057	8
Uruguai	1.180	30	1.143	7
Veneçuela	1.476	70	1.358	48
<b>Àsia</b>	<b>13.900</b>	<b>1.321</b>	<b>12.493</b>	<b>86</b>
Xina	5.312	841	4.446	25
Índia	2.037	129	1.903	5
Pakistan	5.325	271	5.051	3
<b>Oceania i Altres</b>	<b>124</b>	<b>7</b>	<b>111</b>	<b>6</b>
<b>Apàtrides</b>	<b>5</b>	<b>1</b>	<b>0</b>	<b>4</b>

**3.13 Població segons país de naixement i nacionalitat**

## 3.13 Población según país de nacimiento y nacionalidad

País de naixement	Total	Epanyols	Estrangers segons nacionalitat	
			La del país de naixement	D'altre país diferent
<b>Espanya</b>	<b>664.812</b>	<b>657.780</b>	-	<b>7.032</b>
<b>Fora d'Espanya</b>	<b>134.376</b>	<b>32.959</b>	<b>97.417</b>	<b>4.000</b>
<b>Resta d'Europa</b>	<b>37.993</b>	<b>7.230</b>	<b>30.315</b>	<b>448</b>
Bèlgica	488	254	220	14
Bulgària	3.451	56	3.386	9
França	5.339	3.450	1.844	45
Itàlia	3.403	142	3.225	36
Països Baixos	489	165	315	9
Polònia	892	18	865	9
Portugal	762	147	604	11
Regne Unit	1.689	409	1.243	37
Alemanya	2.357	1.219	1.089	49
Romania	11.936	136	11.788	12
Suïssa	773	655	95	23
Ucraïna	2.029	132	1.860	37
Armènia	792	18	756	18
Rússia	1.084	189	842	53
<b>Àfrica</b>	<b>15.512</b>	<b>3.043</b>	<b>12.221</b>	<b>248</b>
Algèria	2.079	239	1.787	53
Ghana	480	16	456	8
Guinea	461	75	380	6
Guinea Equatorial	1.362	565	784	13
Mali	1.099	6	1.092	1
Marroc	4.801	1.764	2.980	57
Nigèria	2.156	45	2.103	8
Senegal	1.764	86	1.670	8
<b>Amèrica del Nord</b>	<b>1.801</b>	<b>777</b>	<b>942</b>	<b>82</b>
Estats Units d'Amèrica	750	336	376	38
Mèxic	919	365	528	26
<b>Amèrica Central</b>	<b>5.709</b>	<b>2.018</b>	<b>3.550</b>	<b>141</b>
Cuba	2.319	1.160	1.094	65
Hondures	1.372	86	1.283	3
República Dominicana	1.055	483	527	45
<b>Amèrica del Sud</b>	<b>58.994</b>	<b>18.362</b>	<b>37.785</b>	<b>2.847</b>
Argentina	6.646	2.672	2.424	1.550
Bolívia	11.512	701	10.753	58
Brasil	2.693	629	1.933	131
Colòmbia	11.915	4.213	7.505	197
Xile	1.059	319	648	92
Equador	16.415	6.788	9.583	44
Paraguai	1.492	83	1.379	30
Perú	1.971	831	1.057	83
Uruguai	2.318	762	1.143	413
Veneçuela	2.966	1.363	1.358	245
<b>Àsia</b>	<b>14.182</b>	<b>1.484</b>	<b>12.493</b>	<b>205</b>
Xina	5.010	541	4.446	23
Índia	2.011	87	1.903	21
Pakistan	5.214	125	5.051	38
<b>Oceania i Altres</b>	<b>182</b>	<b>45</b>	<b>111</b>	<b>26</b>
<b>Apàtrides</b>	<b>3</b>	<b>0</b>	<b>0</b>	<b>3</b>

**3.14 Població que viu en col·lectius segons sexe i edat any a any**

3.14 Población que vive en colectivos según sexo y edad año a año

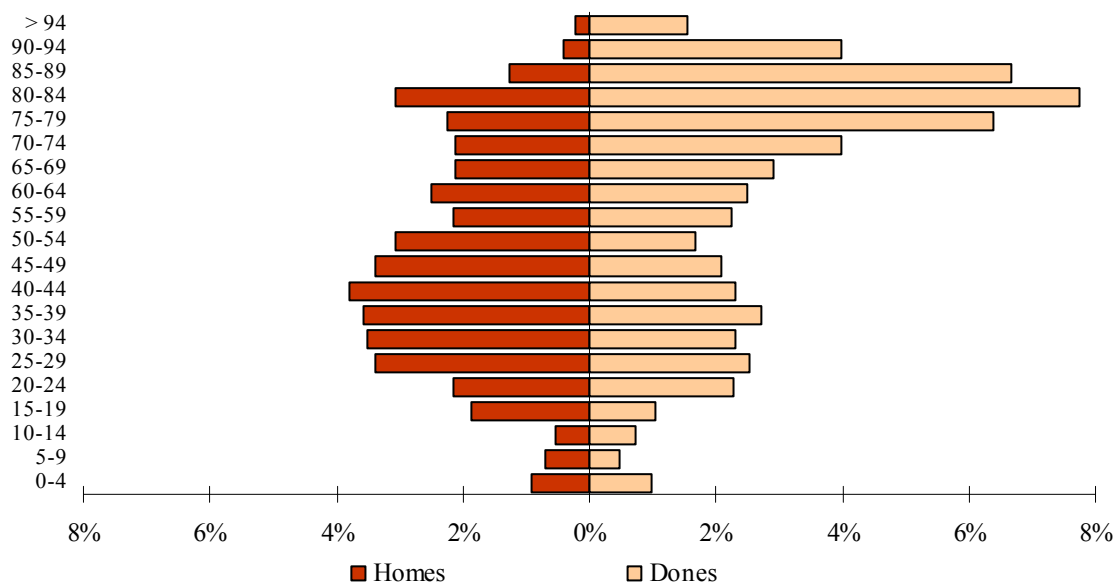
	Total	Homes	Dones
<b>Total</b>	<b>3.837</b>	<b>1.699</b>	<b>2.138</b>
0	14	7	7
1	13	4	9
2	14	8	6
3	14	7	7
4	8	3	5
5	3	2	1
6	10	2	8
7	10	4	6
8	5	4	1
9	12	11	1
10	8	5	3
11	12	6	6
12	8	3	5
13	13	5	8
14	19	11	8
15	13	9	4
16	20	14	6
17	32	24	8
18	32	26	6
19	36	19	17
20	29	16	13
21	42	24	18
22	25	12	13
23	38	21	17
24	43	25	18
25	43	24	19
26	53	30	23
27	44	22	22
28	49	31	18
29	50	31	19
30	42	25	17
31	53	38	15
32	39	24	15
33	58	33	25
34	47	27	20
35	34	22	12
36	38	17	21
37	40	20	20
38	58	38	20
39	53	31	22
40	52	29	23
41	46	27	19
42	43	27	16
43	43	27	16
44	46	30	16
45	44	31	13
46	47	36	11
47	54	33	21

	Total	Homes	Dones
	48	35	19
	49	41	25
	50	42	25
	51	35	24
	52	30	19
	53	35	20
	54	52	33
	55	27	16
	56	42	24
	57	24	12
	58	36	18
	59	32	13
	60	32	17
	61	32	18
	62	43	22
	63	47	27
	64	30	14
	65	36	13
	66	42	17
	67	40	22
	68	38	12
	69	36	12
	70	39	15
	71	61	26
	72	32	11
	73	34	6
	74	46	18
	75	58	15
	76	55	17
	77	80	21
	78	73	20
	79	55	9
	80	70	17
	81	64	20
	82	97	27
	83	72	16
	84	80	24
	85	80	18
	86	55	13
	87	62	9
	88	63	9
	89	55	8
	90	53	9
	91	50	6
	92	30	4
	93	25	2
	94	27	4
95 i més	65	8	57

**3.15 Població que viu en col·lectius segons sexe i edat en grups de cinc anys**

3.15 Población que vive en colectivos según sexo y edad en grupos de cinco años

	Total	%	Homes	%	Dones	%
<b>Total</b>	<b>3.837</b>	<b>100,0%</b>	<b>1.699</b>	<b>44,3%</b>	<b>2.138</b>	<b>55,7%</b>
0- 4	63	1,6%	29	0,8%	34	0,9%
5- 9	40	1,0%	23	0,6%	17	0,4%
10-14	60	1,6%	30	0,8%	30	0,8%
15-19	133	3,5%	92	2,4%	41	1,1%
20-24	177	4,6%	98	2,6%	79	2,1%
25-29	239	6,2%	138	3,6%	101	2,6%
30-34	239	6,2%	147	3,8%	92	2,4%
35-39	223	5,8%	128	3,3%	95	2,5%
40-44	230	6,0%	140	3,6%	90	2,3%
45-49	221	5,8%	144	3,8%	77	2,0%
50-54	194	5,1%	121	3,2%	73	1,9%
55-59	161	4,2%	83	2,2%	78	2,0%
60-64	184	4,8%	98	2,6%	86	2,2%
65-69	192	5,0%	76	2,0%	116	3,0%
70-74	212	5,5%	76	2,0%	136	3,5%
75-79	321	8,4%	82	2,1%	239	6,2%
80-84	383	10,0%	104	2,7%	279	7,3%
85-89	315	8,2%	57	1,5%	258	6,7%
90-94	185	4,8%	25	0,7%	160	4,2%
95 i més	65	1,7%	8	0,2%	57	1,5%

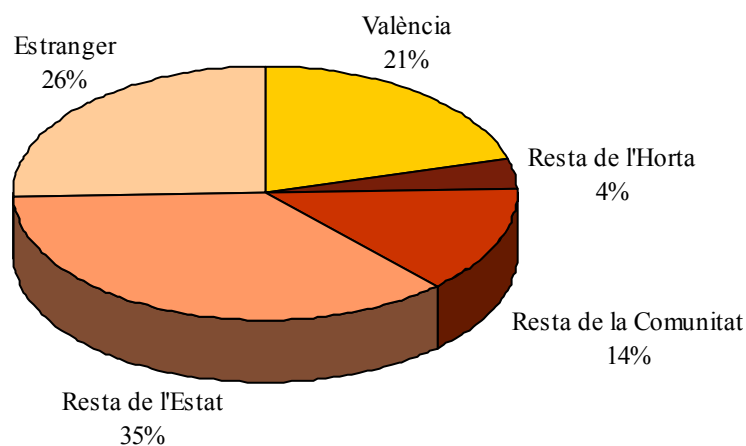
**POBLACIÓ QUE VIU EN COL·LECTIUS SEGONS EDAT I SEXE**



**3.16 Població que viu en col·lectius segons lloc de naixement, edat i sexe**

3.16 Población que vive en colectivos según lugar de nacimiento, edad y sexo

	Total	0-15	16-19	20-29	30-39	40-49	50-59	60-69	70-79	80-89	90 i més
<b>Total</b>	<b>3.837</b>	<b>176</b>	<b>120</b>	<b>416</b>	<b>462</b>	<b>451</b>	<b>355</b>	<b>376</b>	<b>533</b>	<b>698</b>	<b>250</b>
Homes	1.699	91	83	236	275	284	204	174	158	161	33
Dones	2.138	85	37	180	187	167	151	202	375	537	217
<b>VALÈNCIA</b>											
Total	762	93	17	40	63	94	73	68	80	166	68
Homes	323	43	6	21	35	59	41	40	28	37	13
Dones	439	50	11	19	28	35	32	28	52	129	55
<b>RESTA DE L'HORTA</b>											
Total	142	15	4	1	3	26	13	12	28	31	9
Homes	64	7	3	1	2	19	7	3	9	12	1
Dones	78	8	1		1	7	6	9	19	19	8
<b>RESTA DE LA COMUNITAT</b>											
Total	530	26	6	7	26	46	45	58	115	146	55
Homes	200	13	2	5	10	32	23	30	37	42	6
Dones	330	13	4	2	16	14	22	28	78	104	49
<b>RESTA DE L'ESTAT</b>											
Total	1.350	16	7	38	75	120	132	210	297	344	111
Homes	477	12	4	23	40	73	79	87	80	68	11
Dones	873	4	3	15	35	47	53	123	217	276	100
<b>ESTRANGER</b>											
Total	1.053	26	86	330	295	165	92	28	13	11	7
Homes	635	16	68	186	188	101	54	14	4	2	2
Dones	418	10	18	144	107	64	38	14	9	9	5

**POBLACIÓ QUE VIU EN COL·LECTIUS SEGONS LLOC DE NAIXEMENT**



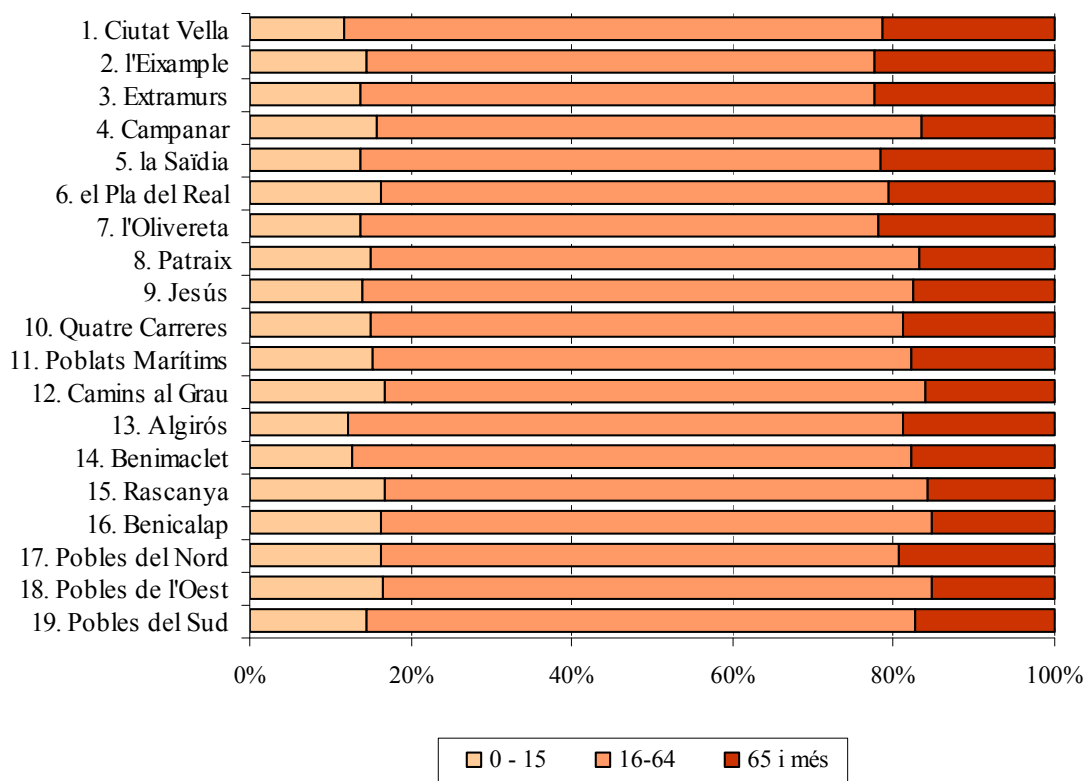
## 4. CLASSIFICACIONS DE LA POBLACIÓ DELS DISTRICTES



**4.1 Població segons edat en tres grups. Total**

## 4.1 Población según edad en tres grupos. Total

	Total	0-15	16-64	65 i més	Edat mitjana
<b>València</b>	<b>799.188</b>	<b>118.487</b>	<b>532.376</b>	<b>148.325</b>	<b>42</b>
1. Ciutat Vella	26.368	3.066	17.686	5.616	44
2. l'Eixample	43.190	6.265	27.297	9.628	44
3. Extramurs	49.377	6.828	31.430	11.119	44
4. Campanar	36.725	5.770	24.894	6.061	41
5. la Saïdia	48.168	6.577	31.180	10.411	44
6. el Pla del Real	30.843	5.000	19.519	6.324	42
7. l'Olivereta	49.231	6.788	31.618	10.825	44
8. Patraix	57.808	8.702	39.408	9.698	42
9. Jesús	52.879	7.336	36.304	9.239	42
10. Quatre Carreres	73.661	11.139	48.718	13.804	42
11. Poblats Marítims	59.180	9.026	39.579	10.575	41
12. Camins al Grau	64.888	10.941	43.568	10.379	40
13. Algirós	38.421	4.696	26.524	7.201	43
14. Benimaclet	29.411	3.769	20.429	5.213	42
15. Rascanya	52.949	8.906	35.693	8.350	40
16. Benicalap	44.839	7.274	30.668	6.897	40
17. Pobles del Nord	6.485	1.061	4.168	1.256	42
18. Pobles de l'Oest	14.203	2.340	9.712	2.151	40
19. Pobles del Sud	20.562	3.003	13.981	3.578	42

**POBLACIÓ SEGONS EDAT EN TRES GRUPS**

**4.1 Població segons edat en tres grups. Homes**

## 4.1 Población según edad en tres grupos. Varones

	Total	0-15	16-64	65 i més	Edat mitjana
<b>Homes</b>	<b>383.245</b>	<b>60.907</b>	<b>263.485</b>	<b>58.853</b>	<b>40</b>
1. Ciutat Vella	12.474	1.597	8.830	2.047	42
2. l'Eixample	19.826	3.215	13.214	3.397	41
3. extramurs	22.570	3.494	15.096	3.980	41
4. Campanar	17.570	2.899	12.118	2.553	40
5. la Saïdia	22.514	3.378	15.150	3.986	41
6. el Pla del Real	14.246	2.483	9.202	2.561	40
7. l'Olivereta	23.442	3.472	15.795	4.175	41
8. Patraix	27.549	4.461	19.163	3.925	40
9. Jesús	25.949	3.763	18.416	3.770	40
10. Quatre Carreres	35.516	5.778	24.154	5.584	40
11. Poblats Marítims	28.927	4.669	20.154	4.104	39
12. Camins al Grau	31.726	5.716	21.808	4.202	39
13. Algirós	18.353	2.425	12.934	2.994	41
14. Benimaclet	13.872	1.902	9.828	2.142	41
15. Rascanya	26.226	4.544	18.167	3.515	38
16. Benicalap	22.067	3.780	15.365	2.922	39
17. Pobles del Nord	3.139	566	2.065	508	40
18. Pobles de l'Oest	6.947	1.210	4.836	901	39
19. Pobles del Sud	10.332	1.555	7.190	1.587	41

**4.1 Població segons edat en tres grups. Dones**

## 4.1 Población según edad en tres grupos. Mujeres

	Total	0-15	16-64	65 i més	Edat mitjana
<b>Dones</b>	<b>415.943</b>	<b>57.580</b>	<b>268.891</b>	<b>89.472</b>	<b>44</b>
1. Ciutat Vella	13.894	1.469	8.856	3.569	46
2. l'Eixample	23.364	3.050	14.083	6.231	47
3. Extramurs	26.807	3.334	16.334	7.139	47
4. Campanar	19.155	2.871	12.776	3.508	42
5. la Saïdia	25.654	3.199	16.030	6.425	46
6. el Pla del Real	16.597	2.517	10.317	3.763	44
7. l'Olivereta	25.789	3.316	15.823	6.650	46
8. Patraix	30.259	4.241	20.245	5.773	43
9. Jesús	26.930	3.573	17.888	5.469	44
10. Quatre Carreres	38.145	5.361	24.564	8.220	44
11. Poblats Marítims	30.253	4.357	19.425	6.471	43
12. Camins al Grau	33.162	5.225	21.760	6.177	42
13. Algirós	20.068	2.271	13.590	4.207	45
14. Benimaclet	15.539	1.867	10.601	3.071	44
15. Rascanya	26.723	4.362	17.526	4.835	41
16. Benicalap	22.772	3.494	15.303	3.975	41
17. Pobles del Nord	3.346	495	2.103	748	44
18. Pobles de l'Oest	7.256	1.130	4.876	1.250	41
19. Pobles del Sud	10.230	1.448	6.791	1.991	43

**4.2 Població segons edat en grups de cinc anys. Total**

## 4.2 Población según edad en grupos de cinco años. Total

	Total	0-4	5-9	10-14	15-19	20-24	25-29	30-34	35-39	40-44	45-49
<b>València</b>	<b>799.188</b>	<b>38.835</b>	<b>37.856</b>	<b>34.949</b>	<b>35.980</b>	<b>41.325</b>	<b>52.374</b>	<b>64.863</b>	<b>68.979</b>	<b>65.179</b>	<b>61.977</b>
1. Ciutat Vella	26.368	1.122	951	842	846	1.142	1.959	2.508	2.553	2.192	1.939
2. l'Eixample	43.190	2.180	1.970	1.804	1.687	1.888	2.547	3.223	3.686	3.360	3.378
3. Extramurs	49.377	2.299	2.226	1.928	1.989	2.324	3.003	3.659	3.961	4.018	3.712
4. Campanar	36.725	2.117	1.858	1.488	1.595	1.918	2.530	3.021	3.321	2.956	2.521
5. la Saïdia	48.168	2.205	2.053	1.898	2.188	2.502	3.131	3.759	4.044	3.732	3.572
6. el Pla del Real	30.843	1.719	1.543	1.427	1.516	1.707	1.982	2.273	2.356	2.115	2.170
7. l'Olivereta	49.231	2.164	2.151	2.050	2.178	2.433	3.100	3.755	4.181	4.023	3.930
8. Patraix	57.808	2.554	2.766	2.829	2.753	3.052	3.605	4.270	4.702	4.745	4.961
9. Jesús	52.879	2.406	2.341	2.160	2.477	2.857	3.451	4.439	4.740	4.182	4.291
10. Quatre Carreres	73.661	3.521	3.570	3.389	3.324	3.643	4.514	5.985	6.571	6.379	5.837
11. Poblat Marítims	59.180	2.979	2.860	2.662	2.793	3.141	4.092	4.977	4.947	4.730	4.540
12. Camins al Grau	64.888	3.542	3.665	3.166	2.906	3.177	4.027	5.130	6.134	6.197	5.265
13. Algirós	38.421	1.411	1.432	1.549	1.784	2.426	3.026	3.090	2.716	2.440	2.864
14. Benimaclet	29.411	1.091	1.138	1.271	1.457	1.851	2.329	2.520	2.193	2.000	2.143
15. Rascanya	52.949	3.036	2.836	2.522	2.524	2.773	3.465	4.642	5.196	4.677	4.150
16. Benicalap	44.839	2.418	2.336	2.142	2.052	2.301	2.997	4.236	4.200	3.967	3.550
17. Pobles del Nord	6.485	313	376	311	300	320	333	428	530	536	542
18. Pobles de l'Oest	14.203	813	763	648	636	745	987	1.255	1.295	1.250	1.040
19. Pobles del Sud	20.562	945	1.021	863	975	1.125	1.296	1.693	1.653	1.680	1.572

	50-54	55-59	60-64	65-69	70-74	75-79	80-84	85-89	90-94	95 i més
<b>València</b>	<b>55.552</b>	<b>47.838</b>	<b>45.156</b>	<b>39.888</b>	<b>33.341</b>	<b>30.969</b>	<b>23.763</b>	<b>13.928</b>	<b>5.031</b>	<b>1.405</b>
1. Ciutat Vella	1.679	1.536	1.483	1.349	1.061	1.101	1.037	668	307	93
2. l'Eixample	2.917	2.558	2.364	2.245	1.907	2.007	1.747	1.160	426	136
3. Extramurs	3.460	2.964	2.715	2.495	2.345	2.374	1.975	1.289	496	145
4. Campanar	2.547	2.450	2.342	1.982	1.373	1.106	835	494	214	57
5. la Saïdia	3.221	2.750	2.702	2.590	2.389	2.098	1.748	1.051	418	117
6. el Pla del Real	1.959	1.847	1.905	1.859	1.452	1.272	874	561	228	78
7. l'Olivereta	3.311	2.585	2.545	2.533	2.414	2.430	1.938	1.027	376	107
8. Patraix	4.436	3.923	3.514	2.825	2.086	1.972	1.529	924	294	68
9. Jesús	3.939	3.277	3.080	2.497	2.193	1.926	1.497	804	254	68
10. Quatre Carreres	4.898	4.128	4.098	3.880	3.358	2.905	2.056	1.074	419	112
11. Poblat Marítims	4.137	3.598	3.149	2.669	2.373	2.345	1.737	1.051	300	100
12. Camins al Grau	4.493	3.618	3.189	2.946	2.437	2.085	1.555	950	332	74
13. Algirós	2.986	2.696	2.800	2.162	1.609	1.455	1.061	618	243	53
14. Benimaclet	2.323	2.046	1.836	1.476	1.153	1.124	814	431	168	47
15. Rascanya	3.337	2.822	2.619	2.339	2.030	1.819	1.273	638	197	54
16. Benicalap	2.863	2.506	2.374	2.063	1.603	1.458	1.004	555	168	46
17. Pobles del Nord	483	399	358	325	259	265	213	124	58	12
18. Pobles de l'Oest	1.009	815	796	648	480	486	309	164	50	14
19. Pobles del Sud	1.554	1.320	1.287	1.005	819	741	561	345	83	24

**4.2 Població segons edat en grups de cinc anys. Homes**

## 4.2 Población según edad en grupos de cinco años. Varones

	Total	0-4	5-9	10-14	15-19	20-24	25-29	30-34	35-39	40-44	45-49
<b>Homes</b>	<b>383.245</b>	<b>20.027</b>	<b>19.320</b>	<b>18.002</b>	<b>18.531</b>	<b>21.121</b>	<b>26.552</b>	<b>33.202</b>	<b>35.346</b>	<b>32.900</b>	<b>30.406</b>
1. Ciutat Vella	12.474	587	484	444	429	538	916	1.270	1.335	1.166	1.017
2. l'Eixample	19.826	1.160	1.009	886	890	961	1.260	1.583	1.835	1.675	1.616
3. Extramurs	22.570	1.187	1.130	977	1.026	1.164	1.506	1.864	1.963	1.955	1.763
4. Campanar	17.570	1.033	954	745	817	947	1.292	1.541	1.674	1.458	1.216
5. la Saïdia	22.514	1.123	1.065	986	1.117	1.247	1.543	1.911	2.054	1.868	1.686
6. el Pla del Real	14.246	847	746	727	752	873	991	1.085	1.156	1.012	984
7. l'Olivereta	23.442	1.089	1.106	1.062	1.094	1.273	1.524	1.958	2.218	2.042	2.009
8. Patraix	27.549	1.292	1.377	1.516	1.381	1.574	1.824	2.159	2.323	2.292	2.383
9. Jesús	25.949	1.245	1.196	1.108	1.307	1.524	1.802	2.371	2.495	2.109	2.138
10. Quatre Carreres	35.516	1.891	1.841	1.701	1.687	1.866	2.304	3.071	3.385	3.218	2.863
11. Poblat Marítims	28.927	1.543	1.463	1.406	1.445	1.606	2.118	2.623	2.660	2.467	2.266
12. Camins al Grau	31.726	1.861	1.919	1.623	1.503	1.653	2.120	2.594	3.121	3.171	2.643
13. Algirós	18.353	719	746	800	918	1.254	1.572	1.608	1.367	1.216	1.343
14. Benimaclet	13.872	565	545	644	751	924	1.125	1.332	1.079	973	983
15. Rascanya	26.226	1.556	1.392	1.316	1.343	1.452	1.791	2.351	2.744	2.443	2.124
16. Benicalap	22.067	1.251	1.232	1.110	1.063	1.154	1.512	2.157	2.152	2.060	1.780
17. Pobles del Nord	3.139	164	200	162	169	162	168	208	261	268	280
18. Pobles de l'Oest	6.947	410	384	355	340	339	497	627	667	649	525
19. Pobles del Sud	10.332	504	531	434	499	610	687	889	857	858	787

	50-54	55-59	60-64	65-69	70-74	75-79	80-84	85-89	90-94	95 i més
<b>Homes</b>	<b>26.386</b>	<b>22.039</b>	<b>20.560</b>	<b>17.747</b>	<b>14.221</b>	<b>12.554</b>	<b>8.494</b>	<b>4.248</b>	<b>1.272</b>	<b>317</b>
1. Ciutat Vella	795	748	698	585	452	416	346	167	66	15
2. l'Eixample	1.369	1.131	1.054	900	786	737	567	306	75	26
3. Extramurs	1.598	1.301	1.156	1.024	907	891	646	369	113	30
4. Campanar	1.166	1.069	1.105	933	610	463	316	164	55	12
5. la Saïdia	1.505	1.248	1.175	1.128	994	823	604	313	96	28
6. el Pla del Real	915	784	813	801	649	541	310	177	58	25
7. l'Olivereta	1.568	1.209	1.115	1.076	956	987	688	331	111	26
8. Patraix	2.080	1.752	1.671	1.265	924	796	544	292	84	20
9. Jesús	1.849	1.590	1.445	1.103	955	843	540	247	62	20
10. Quatre Carreres	2.382	1.894	1.829	1.780	1.412	1.178	736	337	111	30
11. Poblat Marítims	2.013	1.759	1.454	1.163	1.005	942	593	306	74	21
12. Camins al Grau	2.145	1.692	1.479	1.292	1.055	855	594	295	95	16
13. Algirós	1.377	1.160	1.279	1.024	686	615	392	202	66	9
14. Benimaclet	1.054	944	811	684	488	469	318	132	39	12
15. Rascanya	1.647	1.348	1.204	1.088	873	760	505	219	59	11
16. Benicalap	1.422	1.164	1.088	966	739	579	393	180	54	11
17. Pobles del Nord	228	191	170	156	121	119	71	32	9	0
18. Pobles de l'Oest	491	390	372	290	216	220	105	53	13	4
19. Pobles del Sud	782	665	642	489	393	320	226	126	32	1



**4.2 Població segons edat en grups de cinc anys. Dones**

## 4.2 Población según edad en grupos de cinco años. Mujeres

	Total	0-4	5-9	10-14	15-19	20-24	25-29	30-34	35-39	40-44	45-49
<b>Dones</b>	<b>415.943</b>	<b>18.808</b>	<b>18.536</b>	<b>16.947</b>	<b>17.449</b>	<b>20.204</b>	<b>25.822</b>	<b>31.661</b>	<b>33.633</b>	<b>32.279</b>	<b>31.571</b>
1. Ciutat Vella	13.894	535	467	398	417	604	1.043	1.238	1.218	1.026	922
2. l'Eixample	23.364	1.020	961	918	797	927	1.287	1.640	1.851	1.685	1.762
3. Extramurs	26.807	1.112	1.096	951	963	1.160	1.497	1.795	1.998	2.063	1.949
4. Campanar	19.155	1.084	904	743	778	971	1.238	1.480	1.647	1.498	1.305
5. la Saïdia	25.654	1.082	988	912	1.071	1.255	1.588	1.848	1.990	1.864	1.886
6. el Pla del Real	16.597	872	797	700	764	834	991	1.188	1.200	1.103	1.186
7. l'Olivereta	25.789	1.075	1.045	988	1.084	1.160	1.576	1.797	1.963	1.981	1.921
8. Patraix	30.259	1.262	1.389	1.313	1.372	1.478	1.781	2.111	2.379	2.453	2.578
9. Jesús	26.930	1.161	1.145	1.052	1.170	1.333	1.649	2.068	2.245	2.073	2.153
10. Quatre Carreres	38.145	1.630	1.729	1.688	1.637	1.777	2.210	2.914	3.186	3.161	2.974
11. Poblat Marítims	30.253	1.436	1.397	1.256	1.348	1.535	1.974	2.354	2.287	2.263	2.274
12. Camins al Grau	33.162	1.681	1.746	1.543	1.403	1.524	1.907	2.536	3.013	3.026	2.622
13. Algirós	20.068	692	686	749	866	1.172	1.454	1.482	1.349	1.224	1.521
14. Benimaclet	15.539	526	593	627	706	927	1.204	1.188	1.114	1.027	1.160
15. Rascanya	26.723	1.480	1.444	1.206	1.181	1.321	1.674	2.291	2.452	2.234	2.026
16. Benicalap	22.772	1.167	1.104	1.032	989	1.147	1.485	2.079	2.048	1.907	1.770
17. Pobles del Nord	3.346	149	176	149	131	158	165	220	269	268	262
18. Pobles de l'Oest	7.256	403	379	293	296	406	490	628	628	601	515
19. Pobles del Sud	10.230	441	490	429	476	515	609	804	796	822	785

	50-54	55-59	60-64	65-69	70-74	75-79	80-84	85-89	90-94	95 i més
<b>Dones</b>	<b>29.166</b>	<b>25.799</b>	<b>24.596</b>	<b>22.141</b>	<b>19.120</b>	<b>18.415</b>	<b>15.269</b>	<b>9.680</b>	<b>3.759</b>	<b>1.088</b>
1. Ciutat Vella	884	788	785	764	609	685	691	501	241	78
2. l'Eixample	1.548	1.427	1.310	1.345	1.121	1.270	1.180	854	351	110
3. Extramurs	1.862	1.663	1.559	1.471	1.438	1.483	1.329	920	383	115
4. Campanar	1.381	1.381	1.237	1.049	763	643	519	330	159	45
5. la Saïdia	1.716	1.502	1.527	1.462	1.395	1.275	1.144	738	322	89
6. el Pla del Real	1.044	1.063	1.092	1.058	803	731	564	384	170	53
7. l'Olivereta	1.743	1.376	1.430	1.457	1.458	1.443	1.250	696	265	81
8. Patraix	2.356	2.171	1.843	1.560	1.162	1.176	985	632	210	48
9. Jesús	2.090	1.687	1.635	1.394	1.238	1.083	957	557	192	48
10. Quatre Carreres	2.516	2.234	2.269	2.100	1.946	1.727	1.320	737	308	82
11. Poblat Marítims	2.124	1.839	1.695	1.506	1.368	1.403	1.144	745	226	79
12. Camins al Grau	2.348	1.926	1.710	1.654	1.382	1.230	961	655	237	58
13. Algirós	1.609	1.536	1.521	1.138	923	840	669	416	177	44
14. Benimaclet	1.269	1.102	1.025	792	665	655	496	299	129	35
15. Rascanya	1.690	1.474	1.415	1.251	1.157	1.059	768	419	138	43
16. Benicalap	1.441	1.342	1.286	1.097	864	879	611	375	114	35
17. Pobles del Nord	255	208	188	169	138	146	142	92	49	12
18. Pobles de l'Oest	518	425	424	358	264	266	204	111	37	10
19. Pobles del Sud	772	655	645	516	426	421	335	219	51	23

**4.3 Població de menys de 20 anys segons edat. Total**

## 4.3 Población de menos de 20 años según edad. Total

	Total	0	1	2	3	4	5	6	7	8	9
<b>València</b>	<b>147.620</b>	<b>7.150</b>	<b>7.495</b>	<b>7.688</b>	<b>8.304</b>	<b>8.198</b>	<b>7.835</b>	<b>7.843</b>	<b>7.596</b>	<b>7.449</b>	<b>7.133</b>
1. Ciutat Vella	3.761	237	237	204	209	235	217	181	189	187	177
2. l'Eixample	7.641	403	418	436	527	396	414	440	396	367	353
3. Extramurs	8.442	433	426	467	478	495	456	450	437	443	440
4. Campanar	7.058	388	426	418	453	432	412	393	400	333	320
5. la Saïdia	8.344	388	411	417	526	463	428	454	407	402	362
6. el Pla del Real	6.205	318	323	347	364	367	346	306	300	296	295
7. l'Olivereta	8.543	364	418	404	495	483	455	437	455	405	399
8. Patraix	10.902	447	473	497	572	565	544	577	517	573	555
9. Jesús	9.384	473	441	508	507	477	494	503	460	444	440
10. Quatre Carreres	13.804	641	661	715	718	786	702	759	742	673	694
11. Poblat Marítims	11.294	537	581	592	650	619	615	561	560	582	542
12. Camins al Grau	13.279	620	682	735	735	770	779	734	731	731	690
13. Algirós	6.176	280	283	288	304	256	284	285	282	313	268
14. Benimaclet	4.957	192	241	201	229	228	229	234	226	227	222
15. Rascanya	10.918	558	580	587	613	698	586	610	558	571	511
16. Benicalap	8.948	510	500	457	482	469	438	491	491	486	430
17. Pobles del Nord	1.300	45	55	68	67	78	78	74	88	78	58
18. Pobles de l'Oest	2.860	146	169	175	157	166	134	155	153	139	182
19. Pobles del Sud	3.804	170	170	172	218	215	224	199	204	199	195

	10	11	12	13	14	15	16	17	18	19
<b>València</b>	<b>7.102</b>	<b>7.242</b>	<b>7.011</b>	<b>6.698</b>	<b>6.896</b>	<b>6.847</b>	<b>6.900</b>	<b>6.997</b>	<b>7.450</b>	<b>7.786</b>
1. Ciutat Vella	169	182	158	151	182	151	166	149	199	181
2. l'Eixample	398	360	334	341	371	311	376	325	337	338
3. Extramurs	399	383	392	376	378	375	400	387	428	399
4. Campanar	318	304	301	280	285	307	297	312	309	370
5. la Saïdia	368	383	351	415	381	421	384	458	477	448
6. el Pla del Real	310	297	265	279	276	311	279	279	301	346
7. l'Olivereta	405	431	424	378	412	423	417	419	442	477
8. Patraix	581	571	586	536	555	553	536	519	559	586
9. Jesús	405	468	430	408	449	429	496	472	518	562
10. Quatre Carreres	695	696	691	663	644	659	617	638	686	724
11. Poblat Marítims	556	552	548	479	527	525	512	532	615	609
12. Camins al Grau	698	667	646	591	564	568	556	582	605	595
13. Algirós	298	313	303	289	346	304	334	376	368	402
14. Benimaclet	214	252	254	268	283	269	263	290	301	334
15. Rascanya	501	509	538	479	495	512	468	484	511	549
16. Benicalap	447	450	429	421	395	378	415	391	415	453
17. Pobles del Nord	55	72	65	52	67	61	59	46	56	78
18. Pobles de l'Oest	139	166	125	108	110	116	133	140	124	123
19. Pobles del Sud	146	186	171	184	176	174	192	198	199	212

**4.3 Població de menys de 20 anys segons edat. Homes**

4.3 Población de menos de 20 años según edad. Varones

	Total	0	1	2	3	4	5	6	7	8	9
<b>Homes</b>	<b>75.880</b>	<b>3.627</b>	<b>3.852</b>	<b>4.064</b>	<b>4.267</b>	<b>4.217</b>	<b>4.015</b>	<b>3.956</b>	<b>3.901</b>	<b>3.741</b>	<b>3.707</b>
1. Ciutat Vella	1.944	112	124	113	110	128	104	104	87	90	99
2. l'Eixample	3.945	201	215	246	287	211	221	226	198	176	188
3. Extramurs	4.320	230	225	256	243	233	234	230	227	212	227
4. Campanar	3.549	192	206	208	215	212	196	193	231	165	169
5. la Saïdia	4.291	189	201	212	270	251	218	223	208	215	201
6. el Pla del Real	3.072	160	163	166	179	179	163	149	152	129	153
7. l'Olivereta	4.351	194	218	195	227	255	232	223	242	214	195
8. Patraix	5.566	223	233	270	292	274	284	280	255	283	275
9. Jesús	4.856	242	241	274	251	237	247	260	223	237	229
10. Quatre Carreres	7.120	339	347	397	387	421	370	395	364	342	370
11. Poblat Marítims	5.857	289	295	314	345	300	334	287	289	267	286
12. Camins al Grau	6.906	314	357	383	397	410	409	373	389	386	362
13. Algirós	3.183	127	144	154	147	147	162	149	149	151	135
14. Benimaclet	2.505	94	132	104	126	109	110	115	104	116	100
15. Rascanya	5.607	281	306	312	309	348	263	301	282	289	257
16. Benicalap	4.656	267	252	236	244	252	237	236	262	264	233
17. Pobles del Nord	695	22	30	37	39	36	35	33	57	40	35
18. Pobles de l'Oest	1.489	71	76	89	89	85	71	73	70	74	96
19. Pobles del Sud	1.968	80	87	98	110	129	125	106	112	91	97

	10	11	12	13	14	15	16	17	18	19
<b>Homes</b>	<b>3.648</b>	<b>3.749</b>	<b>3.579</b>	<b>3.466</b>	<b>3.560</b>	<b>3.558</b>	<b>3.474</b>	<b>3.619</b>	<b>3.873</b>	<b>4.007</b>
1. Ciutat Vella	89	100	83	79	93	82	74	84	102	87
2. l'Eixample	200	173	178	169	166	160	184	176	189	181
3. Extramurs	225	175	192	193	192	200	192	202	224	208
4. Campanar	155	142	144	140	164	167	145	150	160	195
5. la Saïdia	179	200	191	209	207	204	199	252	239	223
6. el Pla del Real	157	152	145	135	138	163	113	147	160	169
7. l'Olivereta	220	223	210	198	211	215	198	218	227	236
8. Patraix	311	317	309	296	283	276	275	258	273	299
9. Jesús	215	240	200	209	244	214	266	249	270	308
10. Quatre Carreres	344	361	358	309	329	345	312	325	360	345
11. Poblat Marítims	289	297	276	263	281	257	271	286	326	305
12. Camins al Grau	337	339	336	327	284	313	272	288	313	317
13. Algirós	158	168	142	152	180	160	177	184	188	209
14. Benimaclet	105	132	127	137	143	148	131	144	163	165
15. Rascanya	269	265	275	250	257	280	256	256	249	302
16. Benicalap	222	245	225	212	206	187	221	203	217	235
17. Pobles del Nord	30	35	37	26	34	40	41	20	26	42
18. Pobles de l'Oest	79	89	70	56	61	61	57	80	76	66
19. Pobles del Sud	64	96	81	106	87	86	90	97	111	115

**4.3 Població de menys de 20 anys segons edat. Dones**

## 4.3 Población de menos de 20 años según edad. Mujeres

	Total	0	1	2	3	4	5	6	7	8	9
<b>Dones</b>	<b>71.740</b>	<b>3.523</b>	<b>3.643</b>	<b>3.624</b>	<b>4.037</b>	<b>3.981</b>	<b>3.820</b>	<b>3.887</b>	<b>3.695</b>	<b>3.708</b>	<b>3.426</b>
1. Ciutat Vella	1.817	125	113	91	99	107	113	77	102	97	78
2. l'Eixample	3.696	202	203	190	240	185	193	214	198	191	165
3. Extramurs	4.122	203	201	211	235	262	222	220	210	231	213
4. Campanar	3.509	196	220	210	238	220	216	200	169	168	151
5. la Saïdia	4.053	199	210	205	256	212	210	231	199	187	161
6. el Pla del Real	3.133	158	160	181	185	188	183	157	148	167	142
7. l'Olivereta	4.192	170	200	209	268	228	223	214	213	191	204
8. Patraix	5.336	224	240	227	280	291	260	297	262	290	280
9. Jesús	4.528	231	200	234	256	240	247	243	237	207	211
10. Quatre Carreres	6.684	302	314	318	331	365	332	364	378	331	324
11. Poblat Marítims	5.437	248	286	278	305	319	281	274	271	315	256
12. Camins al Grau	6.373	306	325	352	338	360	370	361	342	345	328
13. Algirós	2.993	153	139	134	157	109	122	136	133	162	133
14. Benimaclet	2.452	98	109	97	103	119	119	119	122	111	122
15. Rascanya	5.311	277	274	275	304	350	323	309	276	282	254
16. Benicalap	4.292	243	248	221	238	217	201	255	229	222	197
17. Pobles del Nord	605	23	25	31	28	42	43	41	31	38	23
18. Pobles de l'Oest	1.371	75	93	86	68	81	63	82	83	65	86
19. Pobles del Sud	1.836	90	83	74	108	86	99	93	92	108	98

	10	11	12	13	14	15	16	17	18	19
<b>Dones</b>	<b>3.454</b>	<b>3.493</b>	<b>3.432</b>	<b>3.232</b>	<b>3.336</b>	<b>3.289</b>	<b>3.426</b>	<b>3.378</b>	<b>3.577</b>	<b>3.779</b>
1. Ciutat Vella	80	82	75	72	89	69	92	65	97	94
2. l'Eixample	198	187	156	172	205	151	192	149	148	157
3. Extramurs	174	208	200	183	186	175	208	185	204	191
4. Campanar	163	162	157	140	121	140	152	162	149	175
5. la Saïdia	189	183	160	206	174	217	185	206	238	225
6. el Pla del Real	153	145	120	144	138	148	166	132	141	177
7. l'Olivereta	185	208	214	180	201	208	219	201	215	241
8. Patraix	270	254	277	240	272	277	261	261	286	287
9. Jesús	190	228	230	199	205	215	230	223	248	254
10. Quatre Carreres	351	335	333	354	315	314	305	313	326	379
11. Poblat Marítims	267	255	272	216	246	268	241	246	289	304
12. Camins al Grau	361	328	310	264	280	255	284	294	292	278
13. Algirós	140	145	161	137	166	144	157	192	180	193
14. Benimaclet	109	120	127	131	140	121	132	146	138	169
15. Rascanya	232	244	263	229	238	232	212	228	262	247
16. Benicalap	225	205	204	209	189	191	194	188	198	218
17. Pobles del Nord	25	37	28	26	33	21	18	26	30	36
18. Pobles de l'Oest	60	77	55	52	49	55	76	60	48	57
19. Pobles del Sud	82	90	90	78	89	88	102	101	88	97

**4.4 Població segons lloc de naixement. Total**

## 4.4 Población según lugar de nacimiento. Total

	Total	València	Resta de l'Horta	Resta de la Comunitat	Resta de l'Estat	Estranger
<b>València</b>	<b>799.188</b>	<b>429.183</b>	<b>21.125</b>	<b>62.839</b>	<b>151.665</b>	<b>134.376</b>
1. Ciutat Vella	26.368	14.093	1.003	3.087	3.992	4.193
2. l'Eixample	43.190	25.371	1.148	4.483	6.121	6.067
3. Extramurs	49.377	27.919	1.727	5.225	7.152	7.354
4. Campanar	36.725	18.687	1.047	3.314	7.679	5.998
5. la Saïdia	48.168	24.298	1.346	4.348	9.256	8.920
6. el Pla del Real	30.843	16.925	873	3.481	5.972	3.592
7. l'Olivereta	49.231	23.243	1.531	3.541	10.478	10.438
8. Patraix	57.808	32.216	1.640	4.652	11.833	7.467
9. Jesús	52.879	27.444	1.324	3.931	10.934	9.246
10. Quatre Carreres	73.661	40.869	1.512	4.868	13.116	13.296
11. Poblat Marítims	59.180	36.152	951	2.680	9.516	9.881
12. Camins al Grau	64.888	33.508	1.279	4.548	13.023	12.530
13. Algirós	38.421	19.906	731	3.712	8.227	5.845
14. Benimaclet	29.411	14.418	776	2.908	6.585	4.724
15. Rascanya	52.949	25.662	1.199	3.321	11.280	11.487
16. Benicalap	44.839	22.466	1.127	2.864	10.299	8.083
17. Pobles del Nord	6.485	4.312	556	291	789	537
18. Pobles de l'Oest	14.203	8.049	679	656	2.629	2.190
19. Pobles del Sud	20.562	13.645	676	929	2.784	2.528

**4.4 Població segons lloc de naixement. Homes**

## 4.4 Población según lugar de nacimiento. Varones

	Total	València	Resta de l'Horta	Resta de la Comunitat	Resta de l'Estat	Estranger
<b>Homes</b>	<b>383.245</b>	<b>210.056</b>	<b>10.111</b>	<b>27.257</b>	<b>66.867</b>	<b>68.954</b>
1. Ciutat Vella	12.474	6.797	447	1.378	1.787	2.065
2. l'Eixample	19.826	11.906	488	1.832	2.616	2.984
3. Extramurs	22.570	13.020	782	2.157	3.016	3.595
4. Campanar	17.570	9.144	501	1.491	3.499	2.935
5. la Saïdia	22.514	11.674	621	1.828	3.882	4.509
6. el Pla del Real	14.246	8.073	407	1.498	2.568	1.700
7. l'Olivereta	23.442	11.363	726	1.458	4.472	5.423
8. Patraix	27.549	15.777	812	1.995	5.240	3.725
9. Jesús	25.949	13.778	631	1.693	4.836	5.011
10. Quatre Carreres	35.516	20.118	755	2.183	5.819	6.641
11. Poblat Marítims	28.927	17.743	467	1.191	4.179	5.347
12. Camins al Grau	31.726	16.645	661	2.037	5.770	6.613
13. Algirós	18.353	9.819	343	1.620	3.617	2.954
14. Benimaclet	13.872	7.040	370	1.277	2.850	2.335
15. Rascanya	26.226	12.812	611	1.492	5.100	6.211
16. Benicalap	22.067	11.323	560	1.274	4.728	4.182
17. Pobles del Nord	3.139	2.118	262	140	350	269
18. Pobles de l'Oest	6.947	4.018	339	295	1.193	1.102
19. Pobles del Sud	10.332	6.888	328	418	1.345	1.353

**4.4 Població segons lloc de naixement. Dones**

## 4.4 Población según lugar de nacimiento. Mujeres

	Total	València	Resta de l'Horta	Resta de la Comunitat	Resta de l'Estat	Estranger
<b>Dones</b>	<b>415.943</b>	<b>219.127</b>	<b>11.014</b>	<b>35.582</b>	<b>84.798</b>	<b>65.422</b>
1. Ciutat Vella	13.894	7.296	556	1.709	2.205	2.128
2. l'Eixample	23.364	13.465	660	2.651	3.505	3.083
3. Extramurs	26.807	14.899	945	3.068	4.136	3.759
4. Campanar	19.155	9.543	546	1.823	4.180	3.063
5. la Saïdia	25.654	12.624	725	2.520	5.374	4.411
6. el Pla del Real	16.597	8.852	466	1.983	3.404	1.892
7. l'Olivereta	25.789	11.880	805	2.083	6.006	5.015
8. Patraix	30.259	16.439	828	2.657	6.593	3.742
9. Jesús	26.930	13.666	693	2.238	6.098	4.235
10. Quatre Carreres	38.145	20.751	757	2.685	7.297	6.655
11. Poblat Marítims	30.253	18.409	484	1.489	5.337	4.534
12. Camins al Grau	33.162	16.863	618	2.511	7.253	5.917
13. Algirós	20.068	10.087	388	2.092	4.610	2.891
14. Benimaclet	15.539	7.378	406	1.631	3.735	2.389
15. Rascanya	26.723	12.850	588	1.829	6.180	5.276
16. Benicalap	22.772	11.143	567	1.590	5.571	3.901
17. Pobles del Nord	3.346	2.194	294	151	439	268
18. Pobles de l'Oest	7.256	4.031	340	361	1.436	1.088
19. Pobles del Sud	10.230	6.757	348	511	1.439	1.175

**4.5 Població nascuda a la resta de la Comunitat per comarques principals**

## 4.5 Población nacida en el resto de la Comunidad por comarcas principales

	Total	la Ribera Alta	la Plana de Utiel - Requena	los Serranos	la Safor	la Costera	Camp de Túria	el Alto Palancia	la Ribera Baixa	l'Alacantí	la Vall d'Albaida	Resta comarques
<b>València</b>	<b>62.839</b>	<b>7.675</b>	<b>6.439</b>	<b>4.293</b>	<b>4.150</b>	<b>3.245</b>	<b>3.236</b>	<b>2.948</b>	<b>2.911</b>	<b>2.825</b>	<b>2.706</b>	<b>22.411</b>
1. Ciutat Vella	3.087	478	139	93	300	154	167	88	188	132	212	1.136
2. l'Eixample	4.483	708	308	94	330	282	172	120	267	207	250	1.745
3. Extramurs	5.225	812	343	214	450	312	291	154	316	227	270	1.836
4. Campanar	3.314	332	309	386	219	134	249	130	109	152	117	1.177
5. la Saïdia	4.348	417	397	521	237	163	318	282	142	173	185	1.513
6. el Pla del Real	3.481	484	190	104	390	164	127	125	168	195	156	1.378
7. l'Olivereta	3.541	358	667	266	164	150	182	133	136	112	136	1.237
8. Patraix	4.652	613	692	293	241	259	187	191	169	208	194	1.605
9. Jesús	3.931	511	573	223	168	317	157	149	195	141	174	1.323
10. Quatre Carreres	4.868	692	500	210	290	356	211	242	277	230	228	1.632
11. Poblat Marítims	2.680	323	205	144	163	115	192	148	132	151	92	1.015
12. Camins al Grau	4.548	566	451	223	325	224	177	268	217	251	179	1.667
13. Algirós	3.712	429	364	143	301	175	134	209	126	172	171	1.488
14. Benimaclet	2.908	261	275	173	200	147	130	217	92	138	116	1.159
15. Rascanya	3.321	243	475	358	180	124	185	263	106	153	97	1.137
16. Benicalap	2.864	221	348	660	96	92	220	164	103	101	78	781
17. Pobles del Nord	291	32	20	29	25	8	34	10	10	12	7	104
18. Pobles de l'Oest	656	57	102	120	22	19	51	22	27	20	19	197
19. Pobles del Sud	929	138	81	39	49	50	52	33	131	50	25	281

**4.6 Població nascuda a la resta de l'Estat fora de la Comunitat Valenciana per comunitats principals**

4.6 Población nacida en el resto del Estado fuera de la Comunidad Valenciana por comunidades principales

	Total	Castella-la Manxa	Andalusia	Aragó	Madrid	Castella i Lleó	Catalunya
<b>València</b>	<b>151.665</b>	<b>51.979</b>	<b>27.101</b>	<b>13.136</b>	<b>13.097</b>	<b>10.885</b>	<b>8.639</b>
1. Ciutat Vella	3.992	821	593	344	532	338	344
2. l'Eixample	6.121	1.187	845	591	888	544	567
3. Extramurs	7.152	1.651	971	717	906	688	634
4. Campanar	7.679	2.456	1.153	734	835	679	472
5. la Saïdia	9.256	3.330	1.424	1.046	711	698	573
6. el Pla del Real	5.972	1.126	765	613	958	586	468
7. l'Olivereta	10.478	4.504	1.749	912	690	672	486
8. Patraix	11.833	4.542	2.058	945	895	876	632
9. Jesús	10.934	4.639	1.951	788	633	730	560
10. Quatre Carreres	13.116	4.084	2.641	1.177	1.104	970	768
11. Poblat Marítims	9.516	2.833	2.501	534	801	540	463
12. Camins al Grau	13.023	4.028	2.460	1.152	1.174	964	713
13. Algirós	8.227	2.473	1.362	865	734	676	444
14. Benimaclet	6.585	2.353	983	760	529	483	344
15. Rascanya	11.280	4.827	2.090	927	724	655	439
16. Benicalap	10.299	4.898	2.035	685	557	444	435
17. Pobles del Nord	789	257	167	53	77	35	66
18. Pobles de l'Oest	2.629	1.057	679	123	143	128	110
19. Pobles del Sud	2.784	913	674	170	206	179	121

	Múrcia	Extremadura	Galícia	País Base	Astúries	Ceuta i Melilla	Resta de l'Estat
<b>València</b>	<b>5.814</b>	<b>5.419</b>	<b>3.439</b>	<b>2.980</b>	<b>1.917</b>	<b>1.705</b>	<b>5.554</b>
1. Ciutat Vella	237	98	128	141	92	53	271
2. l'Eixample	323	142	210	216	154	78	376
3. Extramurs	357	172	222	205	141	77	411
4. Campanar	289	229	170	181	118	64	299
5. la Saïdia	350	268	182	161	100	97	316
6. el Pla del Real	318	147	193	231	122	85	360
7. l'Olivereta	372	313	164	129	73	86	328
8. Patraix	445	418	225	176	125	106	390
9. Jesús	386	354	202	168	110	105	308
10. Quatre Carreres	533	496	285	281	148	188	441
11. Poblat Marítims	310	418	277	212	122	159	346
12. Camins al Grau	504	528	376	281	189	150	504
13. Algirós	371	348	244	175	125	114	296
14. Benimaclet	258	247	153	121	63	78	213
15. Rascanya	303	525	180	130	93	94	293
16. Benicalap	283	353	126	90	71	104	218
17. Pobles del Nord	19	33	19	17	8	7	31
18. Pobles de l'Oest	56	185	21	24	16	16	71
19. Pobles del Sud	100	145	62	41	47	44	82



**4.7 Població nascuda a la resta de l'Estat fora de la Comunitat Valenciana per províncies principals**

4.7 Población nacida en el resto del Estado fuera de la Comunidad Valenciana por provincias principales

	Total	Conca	Albacete	Madrid	Terol	Ciudad Real	Jaén
<b>València</b>	<b>151.665</b>	<b>21.956</b>	<b>17.519</b>	<b>13.097</b>	<b>9.209</b>	<b>8.925</b>	<b>8.740</b>
1. Ciutat Vella	3.992	294	298	532	197	135	135
2. l'Eixample	6.121	428	480	888	315	163	166
3. Extramurs	7.152	657	599	906	418	221	237
4. Campanar	7.679	1.123	794	835	493	362	372
5. la Saïdia	9.256	1.475	1.136	711	819	468	558
6. el Pla del Real	5.972	396	433	958	343	157	166
7. l'Olivereta	10.478	2.258	1.456	690	680	532	585
8. Patraix	11.833	2.189	1.452	895	701	649	690
9. Jesús	10.934	1.750	1.705	633	565	925	664
10. Quatre Carreres	13.116	1.456	1.634	1.104	833	698	784
11. Poblat Marítims	9.516	971	857	801	355	807	743
12. Camins al Grau	13.023	1.493	1.366	1.174	804	864	701
13. Algirós	8.227	939	879	734	602	477	443
14. Benimaclet	6.585	1.082	702	529	582	355	364
15. Rascanya	11.280	2.367	1.525	724	737	643	822
16. Benicalap	10.299	2.193	1.434	557	534	1.016	790
17. Pobles del Nord	789	116	80	77	38	49	65
18. Pobles de l'Oest	2.629	454	370	143	85	192	270
19. Pobles del Sud	2.784	315	319	206	108	212	185

	Barcelona	Múrcia	Còrdova	Badajoz	Sevilla	Saragossa	Resta de l'Estat
<b>València</b>	<b>6.409</b>	<b>5.814</b>	<b>5.042</b>	<b>3.705</b>	<b>3.302</b>	<b>3.226</b>	<b>44.721</b>
1. Ciutat Vella	259	237	75	58	103	128	1.541
2. l'Eixample	407	323	126	87	125	236	2.377
3. Extramurs	462	357	144	99	133	261	2.658
4. Campanar	355	289	186	135	136	189	2.410
5. la Saïdia	421	350	204	169	167	180	2.598
6. el Pla del Real	350	318	116	96	108	223	2.308
7. l'Olivereta	360	372	332	203	166	174	2.670
8. Patraix	492	445	359	246	216	205	3.294
9. Jesús	418	386	397	204	218	180	2.889
10. Quatre Carreres	573	533	551	327	330	288	4.005
11. Poblat Marítims	353	310	618	313	308	150	2.930
12. Camins al Grau	508	504	565	392	289	293	4.070
13. Algirós	306	371	260	258	155	209	2.594
14. Benimaclet	251	258	132	173	134	132	1.891
15. Rascanya	326	303	365	404	260	165	2.639
16. Benicalap	343	283	327	269	251	125	2.177
17. Pobles del Nord	57	19	25	25	29	12	197
18. Pobles de l'Oest	86	56	109	153	65	29	617
19. Pobles del Sud	82	100	151	94	109	47	856



**4.8 Població nascuda a l'estranger segons el país de naixement**

## 4.8 Población nacida en el extranjero según el país de nacimiento

	Total	Equador	Romania	Colòmbia	Bolivia	Argentina	França
<b>València</b>	<b>134.376</b>	<b>16.415</b>	<b>11.936</b>	<b>11.915</b>	<b>11.512</b>	<b>6.646</b>	<b>5.339</b>
1. Ciutat Vella	4.193	99	235	224	181	336	318
2. l'Eixample	6.067	605	274	308	680	366	345
3. Extramurs	7.354	536	421	524	1.232	405	345
4. Campanar	5.998	545	457	635	403	392	217
5. la Saïdia	8.920	1.542	694	741	969	468	263
6. el Pla del Real	3.592	151	287	378	269	251	145
7. l'Olivereta	10.438	1.629	863	849	1.134	434	284
8. Patraix	7.467	749	518	702	541	458	329
9. Jesús	9.246	1.243	783	955	743	332	282
10. Quatre Carreres	13.296	2.329	1.004	1.229	1.234	581	496
11. Poblat Marítims	9.881	503	2.035	755	582	448	456
12. Camins al Grau	12.530	900	1.066	1.515	723	678	537
13. Algirós	5.845	263	328	675	422	371	310
14. Benimaclet	4.724	508	318	366	404	364	225
15. Rascanya	11.487	2.984	897	777	1.017	275	321
16. Benicalap	8.083	1.320	718	904	708	281	239
17. Pobles del Nord	537	70	47	16	13	20	26
18. Pobles de l'Oest	2.190	188	332	197	166	101	79
19. Pobles del Sud	2.528	251	659	165	91	85	122

	Pakistan	Xina	el Marroc	Bulgària	Itàlia	Brasil	Altres Països
<b>València</b>	<b>5.214</b>	<b>5.010</b>	<b>4.801</b>	<b>3.451</b>	<b>3.403</b>	<b>2.693</b>	<b>46.041</b>
1. Ciutat Vella	17	126	112	107	377	136	1.925
2. l'Eixample	61	366	293	139	298	124	2.208
3. Extramurs	106	516	194	159	268	186	2.462
4. Campanar	83	268	190	140	127	141	2.400
5. la Saïdia	104	286	279	233	217	125	2.999
6. el Pla del Real	52	143	173	55	243	78	1.367
7. l'Olivereta	755	352	372	239	109	148	3.270
8. Patraix	281	299	225	231	109	188	2.837
9. Jesús	880	272	265	269	93	200	2.929
10. Quatre Carreres	477	590	461	386	202	347	3.960
11. Poblat Marítims	346	234	412	367	238	195	3.310
12. Camins al Grau	861	445	400	400	344	250	4.411
13. Algirós	283	341	309	106	302	150	1.985
14. Benimaclet	65	268	218	31	226	103	1.628
15. Rascanya	444	196	367	198	104	123	3.784
16. Benicalap	289	236	253	198	61	107	2.769
17. Pobles del Nord	2	3	21	8	22	9	280
18. Pobles de l'Oest	17	43	137	79	22	36	793
19. Pobles del Sud	91	26	120	106	41	47	724

**4.9 Població estrangera segons edat en 3 grups. Total**

4.9 Población extranjera según edad en 3 grupos. Total

	<b>Total</b>	<b>0-15</b>	<b>16-64</b>	<b>65 i més</b>
<b>Valencia</b>	<b>108.449</b>	<b>14.922</b>	<b>91.423</b>	<b>2.104</b>
1. Ciutat Vella	3.458	249	3.117	92
2. l'Eixample	4.936	559	4.247	130
3. Extramurs	6.034	648	5.259	127
4. Campanar	4.640	692	3.814	134
5. la Saïdia	7.186	977	6.076	133
6. el Pla del Real	2.704	269	2.326	109
7. l'Olivereta	8.643	1.318	7.194	131
8. Patraix	5.575	754	4.678	143
9. Jesús	7.528	1.053	6.373	102
10. Quatre Carreres	10.421	1.517	8.686	218
11. Poblat Marítims	8.469	1.265	7.046	158
12. Camins al Grau	9.987	1.396	8.364	227
13. Algirós	4.486	502	3.898	86
14. Benimaclet	3.861	475	3.319	67
15. Rascanya	9.471	1.469	7.905	97
16. Benicalap	6.659	1.055	5.527	77
17. Pobles del Nord	405	72	328	5
18. Pobles de l'Oest	1.844	316	1.500	28
19. Pobles del Sud	2.142	336	1.766	40

**4.9 Població estrangera segons edat en 3 grups. Homes**

4.9 Población extranjera según edad en 3 grupos. Varones

	<b>Total</b>	<b>0-15</b>	<b>16-64</b>	<b>65 i més</b>
<b>València</b>	<b>57.490</b>	<b>7.712</b>	<b>48.870</b>	<b>908</b>
1. Ciutat Vella	1.742	107	1.586	49
2. l'Eixample	2.499	285	2.146	68
3. Extramurs	3.023	353	2.615	55
4. Campanar	2.342	346	1.946	50
5. la Saïdia	3.742	513	3.172	57
6. el Pla del Real	1.324	136	1.140	48
7. l'Olivereta	4.661	704	3.901	56
8. Patraix	2.882	378	2.446	58
9. Jesús	4.215	532	3.641	42
10. Quatre Carreres	5.424	771	4.552	101
11. Poblat Marítims	4.702	663	3.978	61
12. Camins al Grau	5.451	751	4.594	106
13. Algirós	2.337	254	2.046	37
14. Benimaclet	1.953	257	1.668	28
15. Rascanya	5.313	763	4.511	39
16. Benicalap	3.534	522	2.989	23
17. Pobles del Nord	214	44	168	2
18. Pobles de l'Oest	936	144	783	9
19. Pobles del Sud	1.196	189	988	19

**4.9 Població estrangera segons edat en 3 grups. Dones**

4.9 Población extranjera según edad en 3 grupos. Mujeres

	Total	0-15	16-64	65 i més
<b>València</b>	<b>50.959</b>	<b>7.210</b>	<b>42.553</b>	<b>1.196</b>
1. Ciutat Vella	1.716	142	1.531	43
2. l'Eixample	2.437	274	2.101	62
3. Extramurs	3.011	295	2.644	72
4. Campanar	2.298	346	1.868	84
5. la Saïdia	3.444	464	2.904	76
6. el Pla del Real	1.380	133	1.186	61
7. l'Olivereta	3.982	614	3.293	75
8. Patraix	2.693	376	2.232	85
9. Jesús	3.313	521	2.732	60
10. Quatre Carreres	4.997	746	4.134	117
11. Poblat Marítims	3.767	602	3.068	97
12. Camins al Grau	4.536	645	3.770	121
13. Algirós	2.149	248	1.852	49
14. Benimaclet	1.908	218	1.651	39
15. Rascanya	4.158	706	3.394	58
16. Benicalap	3.125	533	2.538	54
17. Pobles del Nord	191	28	160	3
18. Pobles de l'Oest	908	172	717	19
19. Pobles del Sud	946	147	778	21

**4.10 Població estrangera segons nacionalitat, per continents. Total**

4.10 Población extranjera según nacionalidad, por continentes. Total

	Total U.E. (27)		Resta Europa	Àfrica	Amèrica del Nord	Amèrica Central	Amèrica del Sud	Àsia	Oceania i Altres	Apàtrides
<b>València</b>	<b>108.449</b>	<b>31.512</b>	<b>4.615</b>	<b>14.141</b>	<b>1.076</b>	<b>3.693</b>	<b>39.383</b>	<b>13.900</b>	<b>124</b>	<b>5</b>
1. Ciutat Vella	3.458	1.677	144	399	117	123	765	209	24	0
2. l'Eixample	4.936	1.707	161	543	74	220	1.685	538	8	0
3. Extramurs	6.034	1.756	186	390	96	212	2.596	794	4	0
4. Campanar	4.640	1.368	315	586	62	190	1.613	505	1	0
5. la Saïdia	7.186	1.905	480	852	47	284	3.023	594	1	0
6. el Pla del Real	2.704	1.144	95	177	68	81	876	260	3	0
7. l'Olivereta	8.643	1.851	411	1.228	39	278	3.465	1.367	3	1
8. Patraix	5.575	1.429	392	676	45	216	2.063	754	0	0
9. Jesús	7.528	1.610	265	1.240	24	309	2.748	1.330	2	0
10. Quatre Carreres	10.421	2.631	276	1.230	81	387	4.403	1.404	9	0
11. Poblat Marítims	8.469	3.712	346	1.117	70	233	2.197	784	10	0
12. Camins al Grau	9.987	3.128	363	983	125	232	3.178	1.929	49	0
13. Algirós	4.486	1.405	116	410	66	176	1.508	802	3	0
14. Benimaclet	3.861	1.095	131	487	52	216	1.451	425	4	0
15. Rascanya	9.471	1.817	401	1.950	47	242	3.994	1.015	2	3
16. Benicalap	6.659	1.426	268	1.110	29	185	2.682	959	0	0
17. Pobles del Nord	405	181	36	76	10	21	72	8	1	0
18. Pobles de l'Oest	1.844	592	168	357	6	51	571	99	0	0
19. Pobles del Sud	2.142	1.078	61	330	18	37	493	124	0	1

**4.10 Població estrangera segons nacionalitat, per continents. Homes**

4.10 Población extranjera según nacionalidad, por continentes. Varones

	Total	U.E. (27)	Resta Europa	Àfrica	Amèrica del Nord	Amèrica Central	Amèrica del Sud	Àsia	Oceania i Altres	Apàtrides
<b>València</b>	<b>57.490</b>	<b>16.630</b>	<b>1.984</b>	<b>9.714</b>	<b>523</b>	<b>1.336</b>	<b>17.850</b>	<b>9.376</b>	<b>74</b>	<b>3</b>
1. Ciutat Vella	1.742	855	48	308	58	43	312	100	18	0
2. l'Eixample	2.499	882	62	417	39	68	712	314	5	0
3. Extramurs	3.023	950	71	298	51	48	1.111	491	3	0
4. Campanar	2.342	670	133	418	30	68	711	311	1	0
5. la Saïdia	3.742	1.011	230	604	23	112	1.408	353	1	0
6. el Pla del Real	1.324	582	38	111	40	25	373	152	3	0
7. l'Olivereta	4.661	971	195	814	12	82	1.575	1.010	2	0
8. Patraix	2.882	758	173	430	22	80	920	499	0	0
9. Jesús	4.215	802	115	888	11	140	1.259	999	1	0
10. Quatre Carreres	5.424	1.369	108	851	33	132	2.035	893	3	0
11. Poblat Marítims	4.702	2.055	143	792	41	111	997	558	5	0
12. Camins al Grau	5.451	1.692	148	656	58	88	1.433	1.350	26	0
13. Algirós	2.337	718	45	265	38	70	674	526	1	0
14. Benimaclet	1.953	551	53	323	25	74	654	270	3	0
15. Rascanya	5.313	988	182	1.346	19	98	1.950	727	1	2
16. Benicalap	3.534	729	107	731	9	67	1.226	665	0	0
17. Pobles del Nord	214	103	22	47	4	5	28	4	1	0
18. Pobles de l'Oest	936	331	82	203	3	13	246	58	0	0
19. Pobles del Sud	1.196	613	29	212	7	12	226	96	0	1

**4.10 Població estrangera segons nacionalitat, per continents. Dones**

4.10 Población extranjera según nacionalidad, por continentes. Mujeres

	Total	U.E. (27)	Resta Europa	Àfrica	Amèrica del Nord	Amèrica Central	Amèrica del Sud	Àsia	Oceania i Altres	Apàtrides
<b>València</b>	<b>50.959</b>	<b>14.882</b>	<b>2.631</b>	<b>4.427</b>	<b>553</b>	<b>2.357</b>	<b>21.533</b>	<b>4.524</b>	<b>50</b>	<b>2</b>
1. Ciutat Vella	1.716	822	96	91	59	80	453	109	6	0
2. l'Eixample	2.437	825	99	126	35	152	973	224	3	0
3. Extramurs	3.011	806	115	92	45	164	1.485	303	1	0
4. Campanar	2.298	698	182	168	32	122	902	194	0	0
5. la Saïdia	3.444	894	250	248	24	172	1.615	241	0	0
6. el Pla del Real	1.380	562	57	66	28	56	503	108	0	0
7. l'Olivereta	3.982	880	216	414	27	196	1.890	357	1	1
8. Patraix	2.693	671	219	246	23	136	1.143	255	0	0
9. Jesús	3.313	808	150	352	13	169	1.489	331	1	0
10. Quatre Carreres	4.997	1.262	168	379	48	255	2.368	511	6	0
11. Poblat Marítims	3.767	1.657	203	325	29	122	1.200	226	5	0
12. Camins al Grau	4.536	1.436	215	327	67	144	1.745	579	23	0
13. Algirós	2.149	687	71	145	28	106	834	276	2	0
14. Benimaclet	1.908	544	78	164	27	142	797	155	1	0
15. Rascanya	4.158	829	219	604	28	144	2.044	288	1	1
16. Benicalap	3.125	697	161	379	20	118	1.456	294	0	0
17. Pobles del Nord	191	78	14	29	6	16	44	4	0	0
18. Pobles de l'Oest	908	261	86	154	3	38	325	41	0	0
19. Pobles del Sud	946	465	32	118	11	25	267	28	0	0

**4.11 Població estrangera segons nacionalitat, per països. Total**

## 4.11 Población extranjera según nacionalidad, por países. Total

	Total	Romania	Bolívia	Equador	Colòmbia	Itàlia
<b>València</b>	<b>108.449</b>	<b>12.667</b>	<b>11.257</b>	<b>10.164</b>	<b>7.657</b>	<b>5.914</b>
1. Ciutat Vella	3.458	243	177	59	129	526
2. l'Eixample	4.936	280	662	399	182	431
3. Extramurs	6.034	436	1.231	367	337	410
4. Campanar	4.640	482	387	313	368	289
5. la Saïdia	7.186	745	943	946	472	380
6. el Pla del Real	2.704	296	264	83	244	359
7. l'Olivereta	8.643	942	1.120	1.020	532	254
8. Patraix	5.575	541	515	438	418	268
9. Jesús	7.528	834	724	747	640	185
10. Quatre Carreres	10.421	1.063	1.214	1.419	799	470
11. Poblat Marítims	8.469	2.191	559	316	513	402
12. Camins al Grau	9.987	1.139	699	510	965	628
13. Algirós	4.486	337	415	144	445	432
14. Benimaclet	3.861	340	392	356	242	342
15. Rascanya	9.471	947	1.017	1.907	502	224
16. Benicalap	6.659	759	693	850	634	149
17. Pobles del Nord	405	49	12	26	7	28
18. Pobles de l'Oest	1.844	357	154	110	123	58
19. Pobles del Sud	2.142	686	79	154	105	79

	Pakistan	Xina	Bulgària	el Marroc	Nigèria	Argentina	França	Altres Països
<b>València</b>	<b>5.325</b>	<b>5.312</b>	<b>3.598</b>	<b>3.424</b>	<b>2.688</b>	<b>2.507</b>	<b>2.225</b>	<b>35.711</b>
1. Ciutat Vella	16	129	105	68	29	111	233	1.633
2. l'Eixample	62	390	141	215	7	145	257	1.765
3. Extramurs	102	531	164	105	40	139	208	1.964
4. Campanar	87	275	145	127	143	176	94	1.754
5. la Saïdia	112	304	241	201	125	200	113	2.404
6. el Pla del Real	51	137	56	99	6	81	95	933
7. l'Olivereta	758	385	252	261	315	180	65	2.559
8. Patraix	292	300	229	125	151	174	75	2.049
9. Jesús	903	285	284	198	158	148	52	2.370
10. Quatre Carreres	494	648	409	298	170	176	178	3.083
11. Poblat Marítims	365	243	393	320	213	185	164	2.605
12. Camins al Grau	868	484	413	280	201	247	237	3.316
13. Algirós	280	364	105	216	39	117	130	1.462
14. Benimaclet	64	291	32	165	44	136	106	1.351
15. Rascanya	460	203	214	316	492	92	89	3.008
16. Benicalap	294	273	215	190	310	116	56	2.120
17. Pobles del Nord	2	1	8	17	14	3	15	223
18. Pobles de l'Oest	17	46	81	130	131	45	12	580
19. Pobles del Sud	98	23	111	93	100	36	46	532

**4.11 Població estrangera segons nacionalitat, per països. Homes**

4.11 Población extranjera según nacionalidad, por países. Varones

	Total	Romania	Bolívia	Equador	Colòmbia	Itàlia
<b>València</b>	<b>57.490</b>	<b>6.594</b>	<b>4.450</b>	<b>5.229</b>	<b>3.652</b>	<b>3.478</b>
1. Ciutat Vella	1.742	102	44	30	59	298
2. l'Eixample	2.499	124	219	207	78	251
3. Extramurs	3.023	222	477	186	149	251
4. Campanar	2.342	229	144	158	167	154
5. la Saïdia	3.742	387	419	482	211	223
6. el Pla del Real	1.324	133	84	43	118	208
7. l'Olivereta	4.661	483	461	522	258	145
8. Patraix	2.882	276	193	227	198	154
9. Jesús	4.215	423	288	394	302	111
10. Quatre Carreres	5.424	533	473	735	399	289
11. Poblat Marítims	4.702	1.221	232	153	260	253
12. Camins al Grau	5.451	584	291	251	451	371
13. Algirós	2.337	177	166	71	207	246
14. Benimaclet	1.953	173	142	180	120	207
15. Rascanya	5.313	511	428	1.022	249	134
16. Benicalap	3.534	397	301	415	315	83
17. Pobles del Nord	214	24	1	18	4	15
18. Pobles de l'Oest	936	194	63	53	55	37
19. Pobles del Sud	1.196	401	24	82	52	48

	Pakistan	Xina	Bulgària	el Marroc	Nigèria	Argentina	França	Altres Països
<b>València</b>	<b>4.347</b>	<b>2.828</b>	<b>1.870</b>	<b>2.008</b>	<b>1.646</b>	<b>1.310</b>	<b>1.102</b>	<b>18.976</b>
1. Ciutat Vella	11	61	41	33	12	69	113	869
2. l'Eixample	52	220	78	142	3	80	135	910
3. Extramurs	81	297	90	60	31	85	101	993
4. Campanar	69	147	76	78	99	88	47	886
5. la Saïdia	94	152	128	131	79	103	56	1.277
6. el Pla del Real	43	68	32	58	6	36	47	448
7. l'Olivereta	637	205	119	153	197	88	32	1.361
8. Patraix	243	150	118	58	88	88	43	1.046
9. Jesús	755	150	137	102	102	74	19	1.358
10. Quatre Carreres	373	336	214	165	97	102	83	1.625
11. Poblat Marítims	300	132	215	196	120	90	75	1.455
12. Camins al Grau	705	270	224	157	111	120	131	1.785
13. Algirós	236	189	51	140	17	64	59	714
14. Benimaclet	53	167	14	93	27	72	38	667
15. Rascanya	370	101	117	193	297	52	55	1.784
16. Benicalap	227	148	110	109	221	58	27	1.123
17. Pobles del Nord	1	0	7	14	5	2	8	115
18. Pobles de l'Oest	17	21	42	75	69	20	8	282
19. Pobles del Sud	80	14	57	51	65	19	25	278

**4.11 Població estrangera segons nacionalitat, per països. Dones**

## 4.11 Población extranjera según nacionalidad, por países. Mujeres

	Total	Romania	Bolívia	Equador	Colòmbia	Itàlia
<b>València</b>	<b>50.959</b>	<b>6.073</b>	<b>6.807</b>	<b>4.935</b>	<b>4.005</b>	<b>2.436</b>
1. Ciutat Vella	1.716	141	133	29	70	228
2. l'Eixample	2.437	156	443	192	104	180
3. Extramurs	3.011	214	754	181	188	159
4. Campanar	2.298	253	243	155	201	135
5. la Saïdia	3.444	358	524	464	261	157
6. el Pla del Real	1.380	163	180	40	126	151
7. l'Olivereta	3.982	459	659	498	274	109
8. Patraix	2.693	265	322	211	220	114
9. Jesús	3.313	411	436	353	338	74
10. Quatre Carreres	4.997	530	741	684	400	181
11. Poblat Marítims	3.767	970	327	163	253	149
12. Camins al Grau	4.536	555	408	259	514	257
13. Algirós	2.149	160	249	73	238	186
14. Benimaclet	1.908	167	250	176	122	135
15. Rascanya	4.158	436	589	885	253	90
16. Benicalap	3.125	362	392	435	319	66
17. Pobles del Nord	191	25	11	8	3	13
18. Pobles de l'Oest	908	163	91	57	68	21
19. Pobles del Sud	946	285	55	72	53	31

	Pakistan	Xina	Bulgària	el Marroc	Nigèria	Argentina	França	Altres Països
<b>València</b>	<b>978</b>	<b>2.484</b>	<b>1.728</b>	<b>1.416</b>	<b>1.042</b>	<b>1.197</b>	<b>1.123</b>	<b>16.735</b>
1. Ciutat Vella	5	68	64	35	17	42	120	764
2. l'Eixample	10	170	63	73	4	65	122	855
3. Extramurs	21	234	74	45	9	54	107	971
4. Campanar	18	128	69	49	44	88	47	868
5. la Saïdia	18	152	113	70	46	97	57	1.127
6. el Pla del Real	8	69	24	41		45	48	485
7. l'Olivereta	121	180	133	108	118	92	33	1.198
8. Patraix	49	150	111	67	63	86	32	1.003
9. Jesús	148	135	147	96	56	74	33	1.012
10. Quatre Carreres	121	312	195	133	73	74	95	1.458
11. Poblat Marítims	65	111	178	124	93	95	89	1.150
12. Camins al Grau	163	214	189	123	90	127	106	1.531
13. Algirós	44	175	54	76	22	53	71	748
14. Benimaclet	11	124	18	72	17	64	68	684
15. Rascanya	90	102	97	123	195	40	34	1.224
16. Benicalap	67	125	105	81	89	58	29	997
17. Pobles del Nord	1	1	1	3	9	1	7	108
18. Pobles de l'Oest	0	25	39	55	62	25	4	298
19. Pobles del Sud	18	9	54	42	35	17	21	254

**4.12 Població que viu en col·lectius segons edat. Total**

## 4.12 Población que vive en colectivos según edad. Total

	Total	0-15	16-64	65 i més
<b>València</b>	<b>3.837</b>	<b>176</b>	<b>1.988</b>	<b>1.673</b>
1. Ciutat Vella	781	32	399	350
2. l'Eixample	159	3	98	58
3. Extramurs	537	39	385	113
4. Campanar	233	49	124	60
5. la Saïdia	716	6	263	447
6. el Pla del Real	90	0	49	41
7. l'Olivereta	259	30	75	154
8. Patraix	44	2	26	16
9. Jesús	51	2	35	14
10. Quatre Carreres	53	2	19	32
11. Poblat Marítims	317	2	249	66
12. Camins al Grau	184	0	72	112
13. Algirós	66	2	56	8
14. Benimaclet	127	4	94	29
15. Rascanya	52	2	23	27
16. Benicalap	40	0	4	36
17. Pobles del Nord	78	0	6	72
18. Pobles de l'Oest	39	0	6	33
19. Pobles del Sud	11	1	5	5

**4.12 Població que viu en col·lectius segons edat. Homes i dones**

## 4.12 Población que vive en colectivos según edad. Varones y mujeres

	Homes				Dones			
	Total	0-15	16-64	65 i més	Total	0-15	16-64	65 i més
<b>València</b>	<b>1.699</b>	<b>91</b>	<b>1.180</b>	<b>428</b>	<b>2.138</b>	<b>85</b>	<b>808</b>	<b>1.245</b>
1. Ciutat Vella	309	16	192	101	472	16	207	249
2. l'Eixample	92	1	63	28	67	2	35	30
3. Extramurs	359	26	291	42	178	13	94	71
4. Campanar	98	22	58	18	135	27	66	42
5. la Saïdia	301	3	163	135	415	3	100	312
6. el Pla del Real	38	0	24	14	52	0	25	27
7. l'Olivereta	47	16	20	11	212	14	55	143
8. Patraix	13	0	11	2	31	2	15	14
9. Jesús	34	1	28	5	17	1	7	9
10. Quatre Carreres	25	2	9	14	28	0	10	18
11. Poblat Marítims	217	1	200	16	100	1	49	50
12. Camins al Grau	53	0	42	11	131	0	30	101
13. Algirós	37	0	30	7	29	2	26	1
14. Benimaclet	30	2	25	3	97	2	69	26
15. Rascanya	19	1	15	3	33	1	8	24
16. Benicalap	14	0	4	10	26	0	0	26
17. Pobles del Nord	10	0	2	8	68	0	4	64
18. Pobles de l'Oest	0	0	0	0	39	0	6	33
19. Pobles del Sud	3	0	3	0	8	1	2	5



## 5. CLASSIFICACIONS DE LA POBLACIÓ DELS BARRIS



**5.1 Població segons edat en 3 grups. Total**

## 5.1 Población según edad en 3 grupos. Total

	Total	0-15	16-64	65 i més
<b>València</b>	<b>799.188</b>	<b>118.487</b>	<b>532.376</b>	<b>148.325</b>
<b>1. CIUTAT VELLA</b>				
1. la Seu	2.857	355	1.906	596
2. la Xerea	3.881	487	2.513	881
3. el Carme	6.498	759	4.450	1.289
4. el Pilar	4.297	437	3.032	828
5. el Mercat	3.492	378	2.459	655
6. Sant Francesc	5.343	650	3.326	1.367
<b>2. L'EIXAMPLE</b>				
1. Russafa	24.616	3.386	16.098	5.132
2. el Pla del Remei	6.807	988	4.104	1.715
3. Gran Via	11.767	1.891	7.095	2.781
<b>3. EXTRAMURS</b>				
1. el Botànic	6.735	885	4.439	1.411
2. la Roqueta	4.441	554	2.919	968
3. la Petxina	15.157	2.236	9.488	3.433
4. Arrancapins	23.044	3.153	14.584	5.307
<b>4. CAMPANAR</b>				
1. Campanar	11.808	1.492	8.118	2.198
2. les Tendetes	5.398	581	3.667	1.150
3. el Calvari	5.082	601	3.180	1.301
4. Sant Pau	14.437	3.096	9.929	1.412
<b>5. LA SAÏDIA</b>				
1. Marxalenes	10.996	1.386	7.096	2.514
2. Morvedre	10.507	1.359	6.663	2.485
3. Trinitat	7.944	947	5.002	1.995
4. Tormos	8.768	1.393	5.777	1.598
5. Sant Antoni	9.953	1.492	6.642	1.819
<b>6. EL PLA DEL REAL</b>				
1. Exposició	6.622	1.033	4.099	1.490
2. Mestalla	14.834	2.406	9.642	2.786
3. Jaume Roig	6.648	1.103	4.052	1.493
4. Ciutat Universitària	2.739	458	1.726	555
<b>7. L'OLIVERETA</b>				
1. Nou Moles	26.390	3.492	16.908	5.990
2. Soternes	4.984	714	3.180	1.090
3. Tres Forques	9.089	1.196	5.626	2.267
4. la Font Santa	3.686	600	2.446	640
5. la Llum	5.082	786	3.458	838
<b>8. PATRAIX</b>				
1. Patraix	25.147	3.610	16.328	5.209
2. Sant Isidre	9.902	1.790	7.112	1.000
3. Vara de Quart	10.396	1.229	7.382	1.785
4. Safranar	8.779	1.519	6.088	1.172
5. Favara	3.584	554	2.498	532
<b>9. JESÚS</b>				
1. la Raiosa	15.402	2.076	10.206	3.120
2. l'Hort de Senabre	17.297	2.435	11.964	2.898
3. la Creu Coberta	6.276	789	4.555	932
4. Sant Marcel·lí	10.115	1.375	6.817	1.923
5. Camí Real	3.789	661	2.762	366

(Continuació)

	Total	0-15	16-64	65 i més
<b>10. QUATRE CARRERES</b>				
1. Mont-Olivet	19.726	2.536	12.541	4.649
2. en Corts	12.298	1.803	8.009	2.486
3. Malilla	22.233	3.574	15.236	3.423
4. la Fonteta Sant Lluís	3.043	484	2.016	543
5. na Rovella	8.250	1.176	5.367	1.707
6. la Punta	2.282	342	1.448	492
7. Ciutat de les Arts i les Ciències	5.829	1.224	4.101	504
<b>11. POBLATS MARÍTIMS</b>				
1. el Grau	9.573	1.499	6.706	1.368
2. el Cabanyal-el Canyamelar	20.951	3.129	13.434	4.388
3. la Malva-rosa	13.932	2.049	9.445	2.438
4. Beteró	8.198	1.317	5.663	1.218
5. Natzaret	6.526	1.032	4.331	1.163
<b>12. CAMINS AL GRAU</b>				
1. Aiora	25.709	4.041	17.259	4.409
2. Albors	8.814	1.170	5.818	1.826
3. la Creu del Grau	14.911	2.295	10.131	2.485
4. Camí Fondo	4.604	704	3.091	809
5. Penya-roja	10.850	2.731	7.269	850
<b>13. ALGIRÓS</b>				
1. l'Illa Perduda	8.990	1.211	6.061	1.718
2. Ciutat Jardí	12.568	1.286	8.981	2.301
3. l'Amistat	7.571	911	5.118	1.542
4. la Bega Baixa	5.869	796	3.913	1.160
5. la Carrasca	3.423	492	2.451	480
<b>14. BENIMACLET</b>				
1. Benimaclet	23.985	3.029	16.379	4.577
2. Camí de Vera	5.426	740	4.050	636
<b>15. RASCANYA</b>				
1. els Orriols	17.001	2.584	11.256	3.161
2. Torrefiel	26.100	3.955	17.713	4.432
3. Sant Llorenç	9.848	2.367	6.724	757
<b>16. BENICALAP</b>				
1. Benicalap	38.745	6.243	26.549	5.953
2. Ciutat Fallera	6.094	1.031	4.119	944
<b>17. POBLES DEL NORD</b>				
1. Benifaraig	1.018	155	659	204
2. Poble Nou	886	114	566	206
3. Carpesa	1.269	171	853	245
4. Cases de Bàrcena	363	34	245	84
5. Mauella	58	6	30	22
6. Massarrojos	2.152	474	1.358	320
7. Borbotó	739	107	457	175
<b>18. POBLES DE L'OEST</b>				
1. Benimàmet	13.201	2.173	8.959	2.069
2. Beniferri	1.002	167	753	82
<b>19. POBLES DEL SUD</b>				
1. el Forn d'Alcedo	1.276	184	844	248
2. el Castellar-l'Oliverar	6.995	1.044	4.624	1.327
3. Pinedo	2.707	387	1.821	499
4. el Saler	1.765	325	1.233	207
5. el Palmar	748	74	456	218
6. el Perellonet	1.537	244	1.098	195
7. la Torre	4.901	681	3.406	814
8. Faitanar	633	64	499	70

**5.1 Població segons edat en 3 grups. Homes**

## 5.1 Población según edad en 3 grupos. Varones

	Total	0-15	16-64	65 i més
<b>València</b>	<b>383.245</b>	<b>60.907</b>	<b>263.485</b>	<b>58.853</b>
<b>1. CIUTAT VELLA</b>				
1. la Seu	1.362	188	955	219
2. la Xerea	1.821	246	1.250	325
3. el Carme	3.105	391	2.260	454
4. el Pilar	2.048	223	1.499	326
5. el Mercat	1.691	200	1.248	243
6. Sant Francesc	2.447	349	1.618	480
<b>2. L'EIXAMPLE</b>				
1. Russafa	11.444	1.727	7.917	1.800
2. el Pla del Remei	3.036	507	1.903	626
3. Gran Via	5.346	981	3.394	971
<b>3. EXTRAMURS</b>				
1. el Botànic	3.241	451	2.266	524
2. la Roqueta	2.057	290	1.445	322
3. la Petxina	6.847	1.148	4.500	1.199
4. Arrancapins	10.425	1.605	6.885	1.935
<b>4. CAMPANAR</b>				
1. Campanar	5.540	757	3.856	927
2. les Tendetes	2.502	294	1.738	470
3. el Calvari	2.456	334	1.625	497
4. Sant Pau	7.072	1.514	4.899	659
<b>5. LA SAÏDIA</b>				
1. Marxalenes	5.073	673	3.402	998
2. Morvedre	4.837	743	3.213	881
3. Trinitat	3.628	490	2.393	745
4. Tormos	4.259	730	2.905	624
5. Sant Antoni	4.717	742	3.237	738
<b>6. EL PLA DEL REAL</b>				
1. Exposició	3.027	527	1.893	607
2. Mestalla	6.919	1.200	4.618	1.101
3. Jaume Roig	3.052	524	1.904	624
4. Ciutat Universitària	1.248	232	787	229
<b>7. L'OLIVERETA</b>				
1. Nou Moles	12.349	1.779	8.270	2.300
2. Soternes	2.391	378	1.571	442
3. Tres Forques	4.387	613	2.949	825
4. la Font Santa	1.866	298	1.315	253
5. la Llum	2.449	404	1.690	355
<b>8. PATRAIX</b>				
1. Patraix	11.735	1.854	7.854	2.027
2. Sant Isidre	4.899	926	3.544	429
3. Vara de Quart	4.908	621	3.532	755
4. Safranar	4.213	774	2.938	501
5. Favara	1.794	286	1.295	213
<b>9. JESÚS</b>				
1. la Raiosa	7.398	1.065	5.119	1.214
2. l'Hort de Senabre	8.557	1.245	6.101	1.211
3. la Creu Coberta	3.078	404	2.303	371
4. Sant Marcel·lí	4.965	704	3.451	810
5. Camí Real	1.951	345	1.442	164

(Continuació)

	Total	0-15	16-64	65 i més
<b>10. QUATRE CARRERES</b>				
1. Mont-Olivet	9.224	1.279	6.148	1.797
2. en Corts	5.956	988	3.993	975
3. Malilla	10.728	1.826	7.411	1.491
4. la Fonteta Sant Lluís	1.499	247	1.021	231
5. na Rovella	4.129	641	2.834	654
6. la Punta	1.114	165	733	216
7. Ciutat de les Arts i les Ciències	2.866	632	2.014	220
<b>11. POBLATS MARÍTIMS</b>				
1. el Grau	4.752	775	3.445	532
2. el Cabanyal-el Canyamellar	10.062	1.625	6.824	1.613
3. la Malva-rosa	6.844	1.070	4.775	999
4. Beteró	3.925	657	2.776	492
5. Natzaret	3.344	542	2.334	468
<b>12. CAMINS AL GRAU</b>				
1. Aiora	12.591	2.131	8.670	1.790
2. Albors	4.137	591	2.857	689
3. la Creu del Grau	7.370	1.241	5.132	997
4. Camí Fondo	2.192	348	1.534	310
5. Penya-roja	5.436	1.405	3.615	416
<b>13. ALGIRÓS</b>				
1. l'Illa Perduda	4.273	652	2.927	694
2. Ciutat Jardí	5.989	680	4.311	998
3. l'Amistat	3.677	447	2.609	621
4. la Bega Baixa	2.774	418	1.878	478
5. la Carrasca	1.640	228	1.209	203
<b>14. BENIMACLET</b>				
1. Benimaclet	11.261	1.514	7.884	1.863
2. Camí de Vera	2.611	388	1.944	279
<b>15. RASCANYA</b>				
1. els Orriols	8.619	1.341	5.986	1.292
2. Torrefiel	12.800	2.023	8.891	1.886
3. Sant Llorenç	4.807	1.180	3.290	337
<b>16. BENICALAP</b>				
1. Benicalap	19.049	3.255	13.271	2.523
2. Ciutat Fallera	3.018	525	2.094	399
<b>17. POBLES DEL NORD</b>				
1. Benifaraig	485	75	333	77
2. Poble Nou	438	59	291	88
3. Carpesa	615	100	417	98
4. Cases de Bàrcena	182	17	129	36
5. Mauella	31	4	17	10
6. Massarrojos	1.027	252	659	116
7. Borbotó	361	59	219	83
<b>18. POBLES DE L'OEST</b>				
1. Benimàmet	6.457	1.127	4.470	860
2. Beniferri	490	83	366	41
<b>19. POBLES DEL SUD</b>				
1. el Forn d'Alcedo	642	101	440	101
2. el Castellar-l'Oliverar	3.459	519	2.337	603
3. Pinedo	1.333	186	931	216
4. el Saler	927	186	629	112
5. el Palmar	360	33	228	99
6. el Perellonet	799	130	574	95
7. la Torre	2.468	358	1.779	331
8. Faitanar	344	42	272	30

**5.1 Població segons edat en 3 grups. Dones**

## 5.1 Población según edad en 3 grupos. Mujeres

	Total	0-15	16-64	65 i més
<b>València</b>	<b>415.943</b>	<b>57.580</b>	<b>268.891</b>	<b>89.472</b>
<b>1. CIUTAT VELLA</b>				
1. la Seu	1.495	167	951	377
2. la Xerea	2.060	241	1.263	556
3. el Carme	3.393	368	2.190	835
4. el Pilar	2.249	214	1.533	502
5. el Mercat	1.801	178	1.211	412
6. Sant Francesc	2.896	301	1.708	887
<b>2. L'EIXAMPLE</b>				
1. Russafa	13.172	1.659	8.181	3.332
2. el Pla del Remei	3.771	481	2.201	1.089
3. Gran Via	6.421	910	3.701	1.810
<b>3. EXTRAMURS</b>				
1. el Botànic	3.494	434	2.173	887
2. la Roqueta	2.384	264	1.474	646
3. la Petxina	8.310	1.088	4.988	2.234
4. Arrancapins	12.619	1.548	7.699	3.372
<b>4. CAMPANAR</b>				
1. Campanar	6.268	735	4.262	1.271
2. les Tendetes	2.896	287	1.929	680
3. el Calvari	2.626	267	1.555	804
4. Sant Pau	7.365	1.582	5.030	753
<b>5. LA SAÏDIA</b>				
1. Marxalenes	5.923	713	3.694	1.516
2. Morvedre	5.670	616	3.450	1.604
3. Trinitat	4.316	457	2.609	1.250
4. Tormos	4.509	663	2.872	974
5. Sant Antoni	5.236	750	3.405	1.081
<b>6. EL PLA DEL REAL</b>				
1. Exposició	3.595	506	2.206	883
2. Mestalla	7.915	1.206	5.024	1.685
3. Jaume Roig	3.596	579	2.148	869
4. Ciutat Universitària	1.491	226	939	326
<b>7. L'OLIVERETA</b>				
1. Nou Moles	14.041	1.713	8.638	3.690
2. Soternes	2.593	336	1.609	648
3. Tres Forques	4.702	583	2.677	1.442
4. la Font Santa	1.820	302	1.131	387
5. la Llum	2.633	382	1.768	483
<b>8. PATRAIX</b>				
1. Patraix	13.412	1.756	8.474	3.182
2. Sant Isidre	5.003	864	3.568	571
3. Vara de Quart	5.488	608	3.850	1.030
4. Safranar	4.566	745	3.150	671
5. Favara	1.790	268	1.203	319
<b>9. JESÚS</b>				
1. la Raiosa	8.004	1.011	5.087	1.906
2. l'Hort de Senabre	8.740	1.190	5.863	1.687
3. la Creu Coberta	3.198	385	2.252	561
4. Sant Marcel·lí	5.150	671	3.366	1.113
5. Camí Real	1.838	316	1.320	202

(Continuació)

	Total	0-15	16-64	65 i més
<b>10. QUATRE CARRERES</b>				
1. Mont-Olivet	10.502	1.257	6.393	2.852
2. en Corts	6.342	815	4.016	1.511
3. Malilla	11.505	1.748	7.825	1.932
4. la Fonteta Sant Lluís	1.544	237	995	312
5. na Rovella	4.121	535	2.533	1.053
6. la Punta	1.168	177	715	276
7. Ciutat de les Arts i les Ciències	2.963	592	2.087	284
<b>11. POBLATS MARÍTIMS</b>				
1. el Grau	4.821	724	3.261	836
2. el Cabanyal-el Canyamellar	10.889	1.504	6.610	2.775
3. la Malva-rosa	7.088	979	4.670	1.439
4. Beteró	4.273	660	2.887	726
5. Natzaret	3.182	490	1.997	695
<b>12. CAMINS AL GRAU</b>				
1. Aiora	13.118	1.910	8.589	2.619
2. Albors	4.677	579	2.961	1.137
3. la Creu del Grau	7.541	1.054	4.999	1.488
4. Camí Fondo	2.412	356	1.557	499
5. Penya-roja	5.414	1.326	3.654	434
<b>13. ALGIRÓS</b>				
1. l'Illa Perduda	4.717	559	3.134	1.024
2. Ciutat Jardí	6.579	606	4.670	1.303
3. l'Amistat	3.894	464	2.509	921
4. la Bega Baixa	3.095	378	2.035	682
5. la Carrasca	1.783	264	1.242	277
<b>14. BENIMACLET</b>				
1. Benimaclet	12.724	1.515	8.495	2.714
2. Camí de Vera	2.815	352	2.106	357
<b>15. RASCANYA</b>				
1. els Orriols	8.382	1.243	5.270	1.869
2. Torrefiel	13.300	1.932	8.822	2.546
3. Sant Llorenç	5.041	1.187	3.434	420
<b>16. BENICALAP</b>				
1. Benicalap	19.696	2.988	13.278	3.430
2. Ciutat Fallera	3.076	506	2.025	545
<b>17. POBLES DEL NORD</b>				
1. Benifaraig	533	80	326	127
2. Poble Nou	448	55	275	118
3. Carpesa	654	71	436	147
4. Cases de Bàrcena	181	17	116	48
5. Mauella	27	2	13	12
6. Massarrojos	1.125	222	699	204
7. Borbotó	378	48	238	92
<b>18. POBLES DE L'OEST</b>				
1. Benimàmet	6.744	1.046	4.489	1.209
2. Beniferri	512	84	387	41
<b>19. POBLES DEL SUD</b>				
1. el Forn d'Alcedo	634	83	404	147
2. el Castellar-l'Oliverar	3.536	525	2.287	724
3. Pinedo	1.374	201	890	283
4. el Saler	838	139	604	95
5. el Palmar	388	41	228	119
6. el Perellonet	738	114	524	100
7. la Torre	2.433	323	1.627	483
8. Faitanar	289	22	227	40



**5.2 Població segons edat en grups de 5 anys. Total**

## 5.2 Población según edad en grupos de 5 años. Total

	Total	0-4	5-9	10-14	15-19	20-24	25-29	30-34	35-39	40-44
<b>València</b>	<b>799.188</b>	<b>38.835</b>	<b>37.856</b>	<b>34.949</b>	<b>35.980</b>	<b>41.325</b>	<b>52.374</b>	<b>64.863</b>	<b>68.979</b>	<b>65.179</b>
<b>1. CIUTAT VELLA</b>										
1. la Seu	2.857	119	114	103	89	106	176	243	261	259
2. la Xerea	3.881	144	161	160	144	199	283	295	283	301
3. el Carme	6.498	328	223	172	173	227	483	710	770	630
4. el Pilar	4.297	173	130	112	145	201	346	526	456	355
5. el Mercat	3.492	150	111	100	111	165	327	373	362	273
6. Sant Francesc	5.343	208	212	195	184	244	344	361	421	374
<b>2. L'EIXAMPLE</b>										
1. Russafa	24.616	1.247	1.054	924	877	1.013	1.536	2.134	2.393	2.070
2. el Pla del Remei	6.807	336	284	320	293	347	413	365	433	437
3. Gran Via	11.767	597	632	560	517	528	598	724	860	853
<b>3. EXTRAMURS</b>										
1. el Botànic	6.735	310	285	245	220	276	446	601	669	619
2. la Roqueta	4.441	208	174	148	149	231	292	364	365	409
3. la Petxina	15.157	722	746	652	682	695	863	1.044	1.130	1.196
4. Arrancapins	23.044	1.059	1.021	883	938	1.122	1.402	1.650	1.797	1.794
<b>4. CAMPANAR</b>										
1. Campanar	11.808	497	454	435	567	705	887	864	797	715
2. les Tendetes	5.398	183	176	176	245	312	404	435	420	376
3. el Calvari	5.082	233	190	157	187	274	351	441	411	386
4. Sant Pau	14.437	1.204	1.038	720	596	627	888	1.281	1.693	1.479
<b>5. LA SAÏDIA</b>										
1. Marxalenes	10.996	460	413	411	491	598	723	868	907	782
2. Morvedre	10.507	442	466	375	452	494	659	832	835	854
3. Trinitat	7.944	344	271	272	309	403	542	648	671	545
4. Tormos	8.768	460	438	408	455	452	543	674	833	787
5. Sant Antoni	9.953	499	465	432	481	555	664	737	798	764
<b>6. EL PLA DEL REAL</b>										
1. Exposició	6.622	349	306	311	344	346	387	509	434	448
2. Mestalla	14.834	850	738	659	723	829	1.009	1.128	1.217	1.017
3. Jaume Roig	6.648	349	352	340	325	371	401	433	468	450
4. Ciutat Universitària	2.739	171	147	117	124	161	185	203	237	200
<b>7. L'OLIVERETA</b>										
1. Nou Moles	26.390	1.080	1.067	1.116	1.185	1.285	1.627	1.970	2.229	2.150
2. Soternes	4.984	255	233	183	204	230	274	388	506	393
3. Tres Forques	9.089	397	382	338	344	406	600	771	787	749
4. la Font Santa	3.686	203	205	171	158	219	302	319	298	305
5. la Llum	5.082	229	264	242	287	293	297	307	361	426
<b>8. PATRAIX</b>										
1. Patraix	25.147	1.086	1.147	1.146	1.123	1.283	1.468	1.785	2.021	2.041
2. Sant Isidre	9.902	533	536	609	538	501	550	836	923	934
3. Vara de Quart	10.396	334	341	461	513	652	790	746	600	623
4. Safranar	8.779	421	556	461	424	451	564	579	772	795
5. Favara	3.584	180	186	152	155	165	233	324	386	352
<b>9. JESÚS</b>										
1. la Raiosa	15.402	702	670	602	627	714	983	1.285	1.495	1.348
2. l'Hort de Senabre	17.297	761	800	717	906	986	1.134	1.372	1.463	1.252
3. la Creu Coberta	6.276	233	225	269	351	454	462	495	415	437
4. Sant Marcel·lí	10.115	410	453	425	454	513	659	809	830	787
5. Camí Real	3.789	300	193	147	139	190	213	478	537	358

(Continuació)

	45-49	50-54	55-59	60-64	65-69	70-74	75-79	80-84	85-89	90 i més
<b>València</b>	<b>61.977</b>	<b>55.552</b>	<b>47.838</b>	<b>45.156</b>	<b>39.888</b>	<b>33.341</b>	<b>30.969</b>	<b>23.763</b>	<b>13.928</b>	<b>6.436</b>
<b>1. CIUTAT VELLA</b>										
1. la Seu	251	210	180	150	129	97	117	137	77	39
2. la Xerea	287	278	222	243	209	167	172	153	97	83
3. el Carme	447	383	350	313	302	244	269	254	141	79
4. el Pilar	319	264	226	216	193	176	166	151	97	45
5. el Mercat	265	200	208	192	169	117	122	118	81	48
6. Sant Francesc	370	344	350	369	347	260	255	224	175	106
<b>2. L'EIXAMPLE</b>										
1. Russafa	1.990	1.681	1.360	1.205	1.153	1.053	1.065	956	652	253
2. el Pla del Remei	479	467	477	441	452	334	350	279	196	104
3. Gran Via	909	769	721	718	640	520	592	512	312	205
<b>3. EXTRAMURS</b>										
1. el Botànic	509	459	338	347	334	294	289	228	169	97
2. la Roqueta	363	295	221	254	206	177	208	192	129	56
3. la Petxina	1.197	1.083	913	801	685	752	791	610	400	195
4. Arrancapins	1.643	1.623	1.492	1.313	1.270	1.122	1.086	945	591	293
<b>4. CAMPANAR</b>										
1. Campanar	770	974	989	956	774	465	380	275	194	110
2. les Tendetes	372	372	393	384	341	266	190	184	101	68
3. el Calvari	339	328	251	233	262	316	325	225	119	54
4. Sant Pau	1.040	873	817	769	605	326	211	151	80	39
<b>5. LA SAÏDIA</b>										
1. Marxalenes	766	694	673	696	691	622	490	376	233	102
2. Morvedre	796	764	520	533	535	506	494	472	300	178
3. Trinitat	512	469	469	494	454	453	417	339	211	121
4. Tormos	713	570	443	394	400	380	347	262	143	66
5. Sant Antoni	785	724	645	585	510	428	350	299	164	68
<b>6. EL PLA DEL REAL</b>										
1. Exposició	454	403	378	463	444	340	302	208	131	65
2. Mestalla	1.097	1.026	951	804	787	643	598	403	231	124
3. Jaume Roig	458	381	386	441	436	355	271	200	142	89
4. Ciutat Universitària	161	149	132	197	192	114	101	63	57	28
<b>7. L'OLIVERETA</b>										
1. Nou Moles	2.146	1.831	1.349	1.365	1.380	1.435	1.361	1.023	527	264
2. Soternes	392	297	265	274	303	235	249	175	92	36
3. Tres Forques	650	534	428	436	462	414	520	462	289	120
4. la Font Santa	279	228	175	184	160	126	122	149	55	28
5. la Llum	463	421	368	286	228	204	178	129	64	35
<b>8. PATRAIX</b>										
1. Patraix	2.166	1.854	1.461	1.357	1.361	1.107	1.105	906	527	203
2. Sant Isidre	939	710	693	600	363	201	197	130	82	27
3. Vara de Quart	786	952	963	850	588	385	334	239	169	70
4. Safranar	745	684	627	528	378	260	223	164	102	45
5. Favara	325	236	179	179	135	133	113	90	44	17
<b>9. JESÚS</b>										
1. la Raiosa	1.267	1.009	778	802	773	746	687	514	277	123
2. l'Hort de Senabre	1.470	1.361	1.155	1.022	853	712	583	434	225	91
3. la Creu Coberta	534	598	488	383	257	235	189	138	86	27
4. Sant Marcel·lí	742	757	657	696	501	423	395	355	186	63
5. Camí Real	278	214	199	177	113	77	72	56	30	18

(Continuació)

	Total	0-4	5-9	10-14	15-19	20-24	25-29	30-34	35-39	40-44
<b>10. QUATRE CARRERES</b>										
1. Mont-Olivet	19.726	822	774	784	845	952	1.241	1.624	1.687	1.599
2. en Corts	12.298	606	548	551	546	599	752	1.027	1.138	1.059
3. Malilla	22.233	1.156	1.146	1.061	1.018	1.094	1.356	1.793	2.024	1.910
4. la Fonteta Sant Lluís	3.043	148	168	141	150	147	166	257	310	263
5. na Rovella	8.250	342	378	384	355	450	526	641	726	693
6. la Punta	2.282	102	110	110	93	131	156	204	171	184
7. Ciutat de les Arts i les Ciències	5.829	345	446	358	317	270	317	439	515	671
<b>11. POBLATS MARÍTIMS</b>										
1. el Grau	9.573	502	479	431	448	516	658	884	931	873
2. el Cabanyal-el Canyamelar	20.951	1.081	1.008	861	917	1.042	1.404	1.787	1.767	1.665
3. la Malva-rosa	13.932	665	661	613	616	774	980	1.119	1.129	1.069
4. Beteró	8.198	378	391	459	490	433	534	641	567	608
5. Natzaret	6.526	353	321	298	322	376	516	546	553	515
<b>12. CAMINS AL GRAU</b>										
1. Aiora	25.709	1.337	1.266	1.195	1.193	1.313	1.643	2.153	2.379	2.304
2. Albors	8.814	300	364	440	422	440	564	681	691	667
3. la Creu del Grau	14.911	746	775	653	624	776	987	1.180	1.450	1.487
4. Camí Fondo	4.604	226	210	234	202	232	322	361	398	425
5. Penya-roja	10.850	933	1.050	644	465	416	511	755	1.216	1.314
<b>13. ALGIROS</b>										
1. l'Illa Perduda	8.990	382	381	372	420	488	576	658	700	628
2. Ciutat Jardí	12.568	405	363	418	565	857	1.108	1.105	805	705
3. l'Amistat	7.571	285	289	291	307	452	613	680	595	543
4. la Bega Baixa	5.869	220	243	285	297	376	445	417	403	345
5. la Carrasca	3.423	119	156	183	195	253	284	230	213	219
<b>14. BENIMACLET</b>										
1. Benimaclet	23.985	918	933	972	1.130	1.489	1.914	2.111	1.855	1.644
2. Camí de Vera	5.426	173	205	299	327	362	415	409	338	356
<b>15. RASCANYA</b>										
1. els Orriols	17.001	873	798	745	847	919	1.236	1.546	1.573	1.434
2. Torrefiel	26.100	1.332	1.264	1.125	1.222	1.459	1.746	2.326	2.382	2.147
3. Sant Llorenç	9.848	831	774	652	455	395	483	770	1.241	1.096
<b>16. BENICALAP</b>										
1. Benicalap	38.745	2.108	2.003	1.810	1.745	1.949	2.597	3.704	3.676	3.415
2. Ciutat Fallera	6.094	310	333	332	307	352	400	532	524	552
<b>17. POBLES DEL NORD</b>										
1. Benifaraig	1.018	52	52	45	43	44	60	82	80	75
2. Poble Nou	886	36	35	35	44	46	51	66	73	59
3. Carpesa	1.269	50	51	56	55	71	75	89	82	81
4. Cases de Bàrcena	363	11	15	6	10	21	31	28	26	32
5. Mauella	58	1	3	2	1	5	0	2	5	8
6. Massarrojos	2.152	136	172	142	111	100	77	111	205	225
7. Borbotó	739	27	48	25	36	33	39	50	59	56
<b>18. POBLES DE L'OEST</b>										
1. Benimàmet	13.201	755	702	608	586	685	902	1.174	1.219	1.163
2. Beniferri	1.002	58	61	40	50	60	85	81	76	87
<b>19. POBLES DEL SUD</b>										
1. el Forn d'Alcedo	1.276	59	65	46	61	61	58	108	102	113
2. el Castellar-l'Oliverar	6.995	327	365	300	319	350	435	558	569	577
3. Pinedo	2.707	129	108	123	156	174	178	190	180	213
4. el Saler	1.765	81	125	100	94	86	86	120	138	196
5. el Palmar	748	25	28	17	37	48	47	44	41	47
6. el Perellonet	1.537	60	90	77	77	78	71	96	110	143
7. la Torre	4.901	230	222	190	218	289	338	438	442	344
8. Faitanar	633	34	18	10	13	39	83	139	71	47

(Continuació)

	45-49	50-54	55-59	60-64	65-69	70-74	75-79	80-84	85-89	90 i més
<b>10. QUATRE CARRERES</b>										
1. Mont-Olivet	1.461	1.274	1.020	994	1.107	1.112	1.031	763	389	247
2. en Corts	1.051	765	604	566	626	634	538	372	214	102
3. Malilla	1.691	1.568	1.454	1.539	1.185	810	626	446	255	101
4. la Fonteta Sant Lluís	205	181	155	209	162	119	100	83	51	28
5. na Rovella	662	507	417	462	516	454	385	249	79	24
6. la Punta	152	147	129	101	99	100	130	97	52	14
7. Ciutat de les Arts i les Ciències	615	456	349	227	185	129	95	46	34	15
<b>11. POBLATS MARÍTIMS</b>										
1. el Grau	795	642	574	472	340	328	305	210	129	56
2. el Cabanyal-el Canyamelar	1.540	1.360	1.103	1.028	995	981	988	759	487	178
3. la Malva-rosa	961	1.066	1.005	836	691	523	541	389	209	85
4. Beteró	759	681	547	492	339	290	260	179	113	37
5. Natzaret	485	388	369	321	304	251	251	200	113	44
<b>12. CAMINS AL GRAU</b>										
1. Aiora	2.066	1.734	1.495	1.222	1.098	1.051	946	743	429	142
2. Albors	728	635	554	502	505	405	361	280	173	102
3. la Creu del Grau	1.150	1.036	810	752	743	610	487	332	216	97
4. Camí Fondo	342	354	242	247	228	155	165	120	99	42
5. Penya-roja	979	734	517	466	372	216	126	80	33	23
<b>13. ALGIROS</b>										
1. l'Illa Perduda	722	706	592	647	445	350	402	269	177	75
2. Ciutat Jardí	850	984	1.026	1.076	829	523	411	284	167	87
3. l'Amistat	552	506	466	450	377	364	346	256	133	66
4. la Bega Baixa	451	477	351	399	335	258	205	191	112	59
5. la Carrasca	289	313	261	228	176	114	91	61	29	9
<b>14. BENIMACLET</b>										
1. Benimaclet	1.682	1.806	1.534	1.420	1.276	1.007	990	729	383	192
2. Camí de Vera	461	517	512	416	200	146	134	85	48	23
<b>15. RASCANYA</b>										
1. els Orriols	1.241	1.010	805	813	723	791	773	530	248	96
2. Torrefiel	1.996	1.698	1.540	1.431	1.326	1.024	936	668	345	133
3. Sant Llorenç	913	629	477	375	290	215	110	75	45	22
<b>16. BENICALAP</b>										
1. Benicalap	3.087	2.487	2.164	2.047	1.774	1.386	1.263	872	475	183
2. Ciutat Fallera	463	376	342	327	289	217	195	132	80	31
<b>17. POBLES DEL NORD</b>										
1. Benifaraig	78	93	61	49	45	44	55	35	20	5
2. Poble Nou	66	49	59	61	64	42	40	32	17	11
3. Carpesa	102	106	117	89	62	57	55	43	16	12
4. Cases de Bàrcena	37	18	17	27	19	11	24	16	10	4
5. Mauella	4	3	0	2	6	5	6	3		2
6. Massarrojos	212	149	113	79	81	56	56	57	45	25
7. Borbotó	43	65	32	51	48	44	29	27	16	11
<b>18. POBLES DE L'OEST</b>										
1. Benimàmet	948	915	741	734	613	463	474	294	163	62
2. Beniferri	92	94	74	62	35	17	12	15	1	2
<b>19. POBLES DEL SUD</b>										
1. el Forn d'Alcedo	111	84	82	78	60	54	54	39	31	10
2. el Castellar-l'Oliverar	488	522	445	413	352	295	282	217	136	45
3. Pinedo	248	200	151	158	135	118	114	75	46	11
4. el Saler	155	143	120	114	80	46	40	29	11	1
5. el Palmar	57	50	37	52	56	59	46	41	13	3
6. el Perellonet	157	159	119	105	62	62	34	22	10	5
7. la Torre	326	371	337	342	242	167	150	128	96	31
8. Faitanar	30	25	29	25	18	18	21	10	2	1

**5.2 Població segons edat en grups de 5 anys. Homes**

5.2 Población según edad en grupos de 5 años. Varones

	Total	0-4	5-9	10-14	15-19	20-24	25-29	30-34	35-39	40-44
<b>València</b>	<b>383.245</b>	<b>20.027</b>	<b>19.320</b>	<b>18.002</b>	<b>18.531</b>	<b>21.121</b>	<b>26.552</b>	<b>33.202</b>	<b>35.346</b>	<b>32.900</b>
<b>1. CIUTAT VELLA</b>										
1. la Seu	1.362	70	63	42	37	46	80	106	139	145
2. la Xerea	1.821	74	84	77	72	104	134	151	145	166
3. el Carme	3.105	162	108	104	82	100	232	373	418	338
4. el Pilar	2.048	86	62	60	85	84	162	269	227	180
5. el Mercat	1.691	81	52	59	64	76	154	183	196	143
6. Sant Francesc	2.447	114	115	102	89	128	154	188	210	194
<b>2. L'EIXAMPLE</b>										
1. Russafa	11.444	675	526	442	458	523	759	1.067	1.214	1.055
2. el Pla del Remei	3.036	168	148	167	135	173	201	165	213	209
3. Gran Via	5.346	317	335	277	297	265	300	351	408	411
<b>3. EXTRAMURS</b>										
1. el Botànic	3.241	158	150	122	110	138	224	333	349	338
2. la Roqueta	2.057	112	95	74	76	117	135	194	178	214
3. la Petxina	6.847	374	373	341	350	334	441	511	573	555
4. Arrancapins	10.425	543	512	440	490	575	706	826	863	848
<b>4. CAMPANAR</b>										
1. Campanar	5.540	243	230	229	287	346	459	425	397	343
2. les Tendetes	2.502	88	95	83	126	151	219	227	206	171
3. el Calvari	2.456	123	116	82	102	138	172	252	228	202
4. Sant Pau	7.072	579	513	351	302	312	442	637	843	742
<b>5. LA SAÏDIA</b>										
1. Marxalenes	5.073	230	201	194	252	289	357	449	446	382
2. Morvedre	4.837	237	257	213	212	261	320	404	423	432
3. Trinitat	3.628	184	138	140	153	195	256	348	350	269
4. Tormos	4.259	232	247	205	252	232	279	350	437	394
5. Sant Antoni	4.717	240	222	234	248	270	331	360	398	391
<b>6. EL PLA DEL REAL</b>										
1. Exposició	3.027	180	149	155	176	179	188	240	220	204
2. Mestalla	6.919	406	361	350	361	432	522	526	599	507
3. Jaume Roig	3.052	166	170	163	156	192	194	216	227	205
4. Ciutat Universitària	1.248	95	66	59	59	70	87	103	110	96
<b>7. L'OLIVERETA</b>										
1. Nou Moles	12.349	551	548	553	606	664	780	1.014	1.144	1.064
2. Soternes	2.391	136	122	101	97	113	132	187	274	206
3. Tres Forques	4.387	195	202	180	161	217	309	426	445	407
4. la Font Santa	1.866	95	100	95	84	125	159	186	178	156
5. la Llum	2.449	112	134	133	146	154	144	145	177	209
<b>8. PATRAIX</b>										
1. Patraix	11.735	557	577	614	549	660	713	914	987	975
2. Sant Isidre	4.899	284	268	316	264	272	300	403	462	473
3. Vara de Quart	4.908	161	169	241	261	311	401	395	310	289
4. Safranar	4.213	208	264	261	221	246	276	283	360	378
5. Favara	1.794	82	99	84	86	85	134	164	204	177
<b>9. JESÚS</b>										
1. la Raiosa	7.398	358	337	326	315	362	504	697	807	662
2. l'Hort de Senabre	8.557	391	422	351	496	534	598	742	763	645
3. la Creu Coberta	3.078	120	115	135	191	240	254	261	202	205
4. Sant Marcel·lí	4.965	222	222	219	227	283	344	431	423	401
5. Camí Real	1.951	154	100	77	78	105	102	240	300	196

(Continuació)

	45-49	50-54	55-59	60-64	65-69	70-74	75-79	80-84	85-89	90 i més
<b>València</b>	<b>30.406</b>	<b>26.386</b>	<b>22.039</b>	<b>20.560</b>	<b>17.747</b>	<b>14.221</b>	<b>12.554</b>	<b>8.494</b>	<b>4.248</b>	<b>1.589</b>
<b>1. CIUTAT VELLA</b>										
1. la Seu	141	97	98	79	60	46	41	54	16	2
2. la Xerea	147	126	107	109	87	77	62	54	26	19
3. el Carme	239	184	169	142	125	101	96	78	40	14
4. el Pilar	169	128	110	100	88	79	71	56	22	10
5. el Mercat	145	102	97	96	75	50	52	34	18	14
6. Sant Francesc	176	158	167	172	150	99	94	70	45	22
<b>2. L'EIXAMPLE</b>										
1. Russafa	976	800	610	539	460	432	388	310	170	40
2. el Pla del Remei	204	206	216	205	176	138	137	98	55	22
3. Gran Via	436	363	305	310	264	216	212	159	81	39
<b>3. EXTRAMURS</b>										
1. el Botànic	253	235	159	148	148	106	111	78	54	27
2. la Roqueta	187	131	106	116	87	59	78	54	28	16
3. la Petxina	573	486	400	337	276	280	310	194	107	32
4. Arrancapins	750	746	636	555	513	462	392	320	180	68
<b>4. CAMPANAR</b>										
1. Campanar	358	414	445	437	352	212	163	104	62	34
2. les Tendetes	168	165	160	173	158	111	76	74	38	13
3. el Calvari	164	157	108	115	108	122	136	83	40	8
4. Sant Pau	526	430	356	380	315	165	88	55	24	12
<b>5. LA SAÏDIA</b>										
1. Marxalenes	349	324	301	301	305	258	190	137	79	29
2. Morvedre	376	360	235	226	224	202	186	152	80	37
3. Trinitat	236	206	198	210	188	190	166	115	55	31
4. Tormos	346	272	210	179	185	161	135	89	42	12
5. Sant Antoni	379	343	304	259	226	183	146	111	57	15
<b>6. EL PLA DEL REAL</b>										
1. Exposició	208	181	142	198	204	155	123	78	33	14
2. Mestalla	507	467	420	360	318	284	249	135	80	35
3. Jaume Roig	200	191	168	180	186	158	130	72	53	25
4. Ciutat Universitària	69	76	54	75	93	52	39	25	11	9
<b>7. L'OLIVERETA</b>										
1. Nou Moles	1.088	847	616	574	559	583	551	372	162	73
2. Soternes	187	147	116	131	140	86	105	69	32	10
3. Tres Forques	346	265	222	187	199	152	200	142	96	36
4. la Font Santa	156	119	85	75	77	51	50	50	18	7
5. la Llum	232	190	170	148	101	84	81	55	23	11
<b>8. PATRAIX</b>										
1. Patraix	1.030	887	650	595	560	488	416	334	168	61
2. Sant Isidre	482	338	306	302	184	87	81	41	30	6
3. Vara de Quart	332	422	429	432	278	181	150	79	46	21
4. Safranar	354	316	290	255	181	111	103	58	36	12
5. Favara	185	117	77	87	62	57	46	32	12	4
<b>9. JESÚS</b>										
1. la Raiosa	641	467	377	331	317	307	290	190	86	24
2. l'Hort de Senabre	735	635	557	477	370	311	276	153	76	25
3. la Creu Coberta	254	266	257	207	118	95	80	46	24	8
4. Sant Marcel·lí	371	369	309	334	236	205	165	129	56	19
5. Camí Real	137	112	90	96	62	37	32	22	5	6

(Continuació)

	Total	0-4	5-9	10-14	15-19	20-24	25-29	30-34	35-39	40-44
<b>10. QUATRE CARRERES</b>										
1. Mont-Olivet	9.224	428	393	380	420	475	652	811	903	816
2. en Corts	5.956	345	308	288	297	308	357	523	591	524
3. Malilla	10.728	597	596	528	511	542	702	902	1.029	925
4. la Fonteta Sant Lluís	1.499	88	82	63	69	82	84	149	152	141
5. na Rovella	4.129	195	186	216	179	249	285	359	405	379
6. la Punta	1.114	50	53	48	45	72	75	106	81	92
7. Ciutat de les Arts i les Ciències	2.866	188	223	178	166	138	149	221	224	341
<b>11. POBLATS MARÍTIMS</b>										
1. el Grau	4.752	260	259	215	218	265	336	471	510	435
2. el Cabanyal-el Canyamelar	10.062	548	525	464	481	539	725	944	929	880
3. la Malva-rosa	6.844	361	327	331	326	403	515	579	598	553
4. Beteró	3.925	189	186	235	250	198	264	323	300	309
5. Natzaret	3.344	185	166	161	170	201	278	306	323	290
<b>12. CAMINS AL GRAU</b>										
1. Aiora	12.591	706	667	628	602	673	894	1.107	1.240	1.150
2. Albors	4.137	149	190	210	213	232	289	345	359	322
3. la Creu del Grau	7.370	405	420	349	328	409	524	611	759	790
4. Camí Fondo	2.192	114	105	112	106	112	163	184	207	219
5. Penya-roja	5.436	487	537	324	254	227	250	347	556	690
<b>13. ALGIRÓS</b>										
1. l'Illa Perduda	4.273	200	208	200	229	253	291	336	337	300
2. Ciutat Jardí	5.989	206	199	218	294	418	571	583	419	346
3. l'Amistat	3.677	139	134	149	159	249	318	363	308	301
4. la Bega Baixa	2.774	117	130	145	149	189	229	217	193	170
5. la Carrasca	1.640	57	75	88	87	145	163	109	110	99
<b>14. BENIMACLET</b>										
1. Benimaclet	11.261	469	449	487	580	739	913	1.109	920	806
2. Camí de Vera	2.611	96	96	157	171	185	212	223	159	167
<b>15. RASCANYA</b>										
1. els Orriols	8.619	440	416	397	437	497	672	834	901	794
2. Torrefiel	12.800	691	605	596	654	756	888	1.183	1.251	1.098
3. Sant Llorenç	4.807	425	371	323	252	199	231	334	592	551
<b>16. BENICALAP</b>										
1. Benicalap	19.049	1.096	1.061	940	896	984	1.298	1.874	1.888	1.771
2. Ciutat Fallera	3.018	155	171	170	167	170	214	283	264	289
<b>17. POBLES DEL NORD</b>										
1. Benifaraig	485	25	25	20	26	28	29	42	46	35
2. Poble Nou	438	23	20	11	28	26	29	31	37	30
3. Carpesa	615	31	29	31	33	31	42	44	42	37
4. Cases de Bàrcena	182	5	8	3	6	9	17	15	14	19
5. Mauella	31	1	1	2	1	2	0	0	3	5
6. Massarrojos	1.027	68	90	80	55	49	31	53	95	113
7. Borbotó	361	11	27	15	20	17	20	23	24	29
<b>18. POBLES DE L'OEST</b>										
1. Benimàmet	6.457	381	358	332	309	317	457	590	632	606
2. Beniferri	490	29	26	23	31	22	40	37	35	43
<b>19. POBLES DEL SUD</b>										
1. el Forn d'Alcedo	642	32	37	23	32	35	27	55	56	65
2. el Castellar-l'Oliverar	3.459	162	193	144	153	189	235	293	294	280
3. Pinedo	1.333	66	37	70	87	94	86	96	92	106
4. el Saler	927	48	76	51	51	50	46	58	62	102
5. el Palmar	360	10	15	7	17	23	22	20	23	21
6. el Perellonet	799	37	47	36	44	50	44	42	51	73
7. la Torre	2.468	129	112	97	109	148	188	244	239	187
8. Faitanar	344	20	14	6	6	21	39	81	40	24



	45-49	50-54	55-59	60-64	65-69	70-74	75-79	80-84	85-89	90 i més
<b>10. QUATRE CARRERES</b>										
1. Mont-Olivet	705	582	454	408	475	457	426	272	103	64
2. en Corts	522	396	274	248	266	269	219	124	70	27
3. Malilla	785	755	636	729	589	357	257	168	96	24
4. la Fonteta Sant Lluís	104	92	76	86	83	57	40	30	11	10
5. na Rovella	372	256	202	192	217	172	138	88	31	8
6. la Punta	84	79	66	47	58	36	56	40	19	7
7. Ciutat de les Arts i les Ciències	291	222	186	119	92	64	42	14	7	1
<b>11. POBLATS MARÍTIMS</b>										
1. el Grau	424	325	276	226	144	146	120	69	37	16
2. el Cabanyal-el Canyamelar	752	678	539	445	402	418	374	250	135	34
3. la Malva-rosa	475	475	502	400	326	218	232	133	63	27
4. Beteró	349	329	263	238	153	112	110	73	34	10
5. Natzaret	266	206	179	145	138	111	106	68	37	8
<b>12. CAMINS AL GRAU</b>										
1. Aiora	1.032	834	697	571	482	459	390	271	147	41
2. Albors	362	308	250	219	203	167	135	106	47	31
3. la Creu del Grau	576	481	388	333	321	253	201	137	63	22
4. Camí Fondo	167	163	105	125	97	62	69	42	29	11
5. Penya-roja	506	359	252	231	189	114	60	38	9	6
<b>13. ALGIRÓS</b>										
1. l'Illa Perduda	332	331	266	296	220	135	168	91	60	20
2. Ciutat Jardí	395	425	417	500	385	242	194	106	50	21
3. l'Amistat	267	250	219	200	182	137	144	98	42	18
4. la Bega Baixa	208	222	151	176	151	118	78	75	41	15
5. la Carrasca	141	149	107	107	86	54	31	22	9	1
<b>14. BENIMACLET</b>										
1. Benimaclet	795	820	707	604	584	432	409	282	112	44
2. Camí de Vera	188	234	237	207	100	56	60	36	20	7
<b>15. RASCANYA</b>										
1. els Orriols	650	528	389	372	333	321	311	210	89	28
2. Torrefiel	1.010	814	711	657	617	453	405	264	114	33
3. Sant Llorenç	464	305	248	175	138	99	44	31	16	9
<b>16. BENICALAP</b>										
1. Benicalap	1.544	1.235	990	949	839	633	499	344	155	53
2. Ciutat Fallera	236	187	174	139	127	106	80	49	25	12
<b>17. POBLES DEL NORD</b>										
1. Benifaraig	37	42	26	27	21	15	23	10	6	2
2. Poble Nou	31	27	31	26	31	18	20	12	5	2
3. Carpesa	52	45	58	42	28	26	22	17	4	1
4. Cases de Bàrcena	21	9	10	10	10	4	12	5	5	0
5. Mauella	3	1	0	2	2	3	5	0	0	0
6. Massarrojos	113	70	53	41	39	28	24	18	7	0
7. Borbotó	23	34	13	22	25	27	13	9	5	4
<b>18. POBLES DE L'OEST</b>										
1. Benimàmet	485	443	346	341	271	207	214	99	53	16
2. Beniferri	40	48	44	31	19	9	6	6	0	1
<b>19. POBLES DEL SUD</b>										
1. el Forn d'Alcedo	57	43	46	33	30	24	21	13	8	5
2. el Castellar-l'Oliverar	238	257	211	207	170	144	134	89	48	18
3. Pinedo	123	102	84	74	59	61	43	38	13	2
4. el Saler	77	72	63	59	50	26	17	16	3	0
5. el Palmar	33	24	19	27	25	29	19	18	7	1
6. el Perellonet	79	81	63	57	32	25	19	10	7	2
7. la Torre	160	189	162	173	117	77	58	37	38	4
8. Faitanar	20	14	17	12	6	7	9	5	2	1



**5.2 Població segons edat en grups de 5 anys. Dones**

## 5.2 Población según edad en grupos de 5 años. Mujeres

	Total	0-4	5-9	10-14	15-19	20-24	25-29	30-34	35-39	40-44
<b>València</b>	<b>415.943</b>	<b>18.808</b>	<b>18.536</b>	<b>16.947</b>	<b>17.449</b>	<b>20.204</b>	<b>25.822</b>	<b>31.661</b>	<b>33.633</b>	<b>32.279</b>
<b>1. CIUTAT VELLA</b>										
1. la Seu	1.495	49	51	61	52	60	96	137	122	114
2. la Xerea	2.060	70	77	83	72	95	149	144	138	135
3. el Carme	3.393	166	115	68	91	127	251	337	352	292
4. el Pilar	2.249	87	68	52	60	117	184	257	229	175
5. el Mercat	1.801	69	59	41	47	89	173	190	166	130
6. Sant Francesc	2.896	94	97	93	95	116	190	173	211	180
<b>2. L'EIXAMPLE</b>										
1. Russafa	13.172	572	528	482	419	490	777	1.067	1.179	1.015
2. el Pla del Remei	3.771	168	136	153	158	174	212	200	220	228
3. Gran Via	6.421	280	297	283	220	263	298	373	452	442
<b>3. EXTRAMURS</b>										
1. el Botànic	3.494	152	135	123	110	138	222	268	320	281
2. la Roqueta	2.384	96	79	74	73	114	157	170	187	195
3. la Petxina	8.310	348	373	311	332	361	422	533	557	641
4. Arrancapins	12.619	516	509	443	448	547	696	824	934	946
<b>4. CAMPANAR</b>										
1. Campanar	6.268	254	224	206	280	359	428	439	400	372
2. les Tendetes	2.896	95	81	93	119	161	185	208	214	205
3. el Calvari	2.626	110	74	75	85	136	179	189	183	184
4. Sant Pau	7.365	625	525	369	294	315	446	644	850	737
<b>5. LA SAÏDIA</b>										
1. Marxalenes	5.923	230	212	217	239	309	366	419	461	400
2. Morvedre	5.670	205	209	162	240	233	339	428	412	422
3. Trinitat	4.316	160	133	132	156	208	286	300	321	276
4. Tormos	4.509	228	191	203	203	220	264	324	396	393
5. Sant Antoni	5.236	259	243	198	233	285	333	377	400	373
<b>6. EL PLA DEL REAL</b>										
1. Exposició	3.595	169	157	156	168	167	199	269	214	244
2. Mestalla	7.915	444	377	309	362	397	487	602	618	510
3. Jaume Roig	3.596	183	182	177	169	179	207	217	241	245
4. Ciutat Universitària	1.491	76	81	58	65	91	98	100	127	104
<b>7. L'OLIVERETA</b>										
1. Nou Moles	14.041	529	519	563	579	621	847	956	1.085	1.086
2. Soternes	2.593	119	111	82	107	117	142	201	232	187
3. Tres Forques	4.702	202	180	158	183	189	291	345	342	342
4. la Font Santa	1.820	108	105	76	74	94	143	133	120	149
5. la Llum	2.633	117	130	109	141	139	153	162	184	217
<b>8. PATRAIX</b>										
1. Patraix	13.412	529	570	532	574	623	755	871	1.034	1.066
2. Sant Isidre	5.003	249	268	293	274	229	250	433	461	461
3. Vara de Quart	5.488	173	172	220	252	341	389	351	290	334
4. Safranar	4.566	213	292	200	203	205	288	296	412	417
5. Favara	1.790	98	87	68	69	80	99	160	182	175
<b>9. JESÚS</b>										
1. la Raiosa	8.004	344	333	276	312	352	479	588	688	686
2. l'Hort de Senabre	8.740	370	378	366	410	452	536	630	700	607
3. la Creu Coberta	3.198	113	110	134	160	214	208	234	213	232
4. Sant Marcel·lí	5.150	188	231	206	227	230	315	378	407	386
5. Camí Real	1.838	146	93	70	61	85	111	238	237	162

(Continuació)

	45-49	50-54	55-59	60-64	65-69	70-74	75-79	80-84	85-89	90 i més
<b>València</b>	<b>31.571</b>	<b>29.166</b>	<b>25.799</b>	<b>24.596</b>	<b>22.141</b>	<b>19.120</b>	<b>18.415</b>	<b>15.269</b>	<b>9.680</b>	<b>4.847</b>
<b>1. CIUTAT VELLA</b>										
1. la Seu	110	113	82	71	69	51	76	83	61	37
2. la Xerea	140	152	115	134	122	90	110	99	71	64
3. el Carme	208	199	181	171	177	143	173	176	101	65
4. el Pilar	150	136	116	116	105	97	95	95	75	35
5. el Mercat	120	98	111	96	94	67	70	84	63	34
6. Sant Francesc	194	186	183	197	197	161	161	154	130	84
<b>2. L'EIXAMPLE</b>										
1. Russafa	1.014	881	750	666	693	621	677	646	482	213
2. el Pla del Remei	275	261	261	236	276	196	213	181	141	82
3. Gran Via	473	406	416	408	376	304	380	353	231	166
<b>3. EXTRAMURS</b>										
1. el Botànic	256	224	179	199	186	188	178	150	115	70
2. la Roqueta	176	164	115	138	119	118	130	138	101	40
3. la Petxina	624	597	513	464	409	472	481	416	293	163
4. Arrancapins	893	877	856	758	757	660	694	625	411	225
<b>4. CAMPANAR</b>										
1. Campanar	412	560	544	519	422	253	217	171	132	76
2. les Tendetes	204	207	233	211	183	155	114	110	63	55
3. el Calvari	175	171	143	118	154	194	189	142	79	46
4. Sant Pau	514	443	461	389	290	161	123	96	56	27
<b>5. LA SAÏDIA</b>										
1. Marxalenes	417	370	372	395	386	364	300	239	154	73
2. Morvedre	420	404	285	307	311	304	308	320	220	141
3. Trinitat	276	263	271	284	266	263	251	224	156	90
4. Tormos	367	298	233	215	215	219	212	173	101	54
5. Sant Antoni	406	381	341	326	284	245	204	188	107	53
<b>6. EL PLA DEL REAL</b>										
1. Exposició	246	222	236	265	240	185	179	130	98	51
2. Mestalla	590	559	531	444	469	359	349	268	151	89
3. Jaume Roig	258	190	218	261	250	197	141	128	89	64
4. Ciutat Universitària	92	73	78	122	99	62	62	38	46	19
<b>7. L'OLIVERETA</b>										
1. Nou Moles	1.058	984	733	791	821	852	810	651	365	191
2. Soternes	205	150	149	143	163	149	144	106	60	26
3. Tres Forques	304	269	206	249	263	262	320	320	193	84
4. la Fontanta	123	109	90	109	83	75	72	99	37	21
5. la Llum	231	231	198	138	127	120	97	74	41	24
<b>8. PATRAIX</b>										
1. Patraix	1.136	967	811	762	801	619	689	572	359	142
2. Sant Isidre	457	372	387	298	179	114	116	89	52	21
3. Vara de Quart	454	530	534	418	310	204	184	160	123	49
4. Safranar	391	368	337	273	197	149	120	106	66	33
5. Favara	140	119	102	92	73	76	67	58	32	13
<b>9. JESÚS</b>										
1. la Raiosa	626	542	401	471	456	439	397	324	191	99
2. l'Hort de Senabre	735	726	598	545	483	401	307	281	149	66
3. la Creu Coberta	280	332	231	176	139	140	109	92	62	19
4. Sant Marcel·lí	371	388	348	362	265	218	230	226	130	44
5. Camí Real	141	102	109	81	51	40	40	34	25	12

(Continuació)

	Total	0-4	5-9	10-14	15-19	20-24	25-29	30-34	35-39	40-44
10. QUATRE CARRERES	10.502	394	381	404	425	477	589	813	784	783
1. Mont-Olivet	6.342	261	240	263	249	291	395	504	547	535
2. en Corts	11.505	559	550	533	507	552	654	891	995	985
3. Malilla	1.544	60	86	78	81	65	82	108	158	122
4. la Fonteta Sant Lluís	4.121	147	192	168	176	201	241	282	321	314
5. na Rovella	1.168	52	57	62	48	59	81	98	90	92
6. la Punta	2.963	157	223	180	151	132	168	218	291	330
7. Ciutat de les Arts i les Ciències										
11. POBLATS MARÍTIMS	4.821	242	220	216	230	251	322	413	421	438
1. el Grau	10.889	533	483	397	436	503	679	843	838	785
2. el Cabanyal-el Canyamelar	7.088	304	334	282	290	371	465	540	531	516
3. la Malva-rosa	4.273	189	205	224	240	235	270	318	267	299
4. Beteró	3.182	168	155	137	152	175	238	240	230	225
5. Natzaret										
12. CAMINS AL GRAU	13.118	631	599	567	591	640	749	1.046	1.139	1.154
1. Aiora	4.677	151	174	230	209	208	275	336	332	345
2. Albors	7.541	341	355	304	296	367	463	569	691	697
3. la Creu del Grau	2.412	112	105	122	96	120	159	177	191	206
4. Camí Fondo	5.414	446	513	320	211	189	261	408	660	624
5. Penya-roja										
13. ALGIRÓS	4.717	182	173	172	191	235	285	322	363	328
1. l'Illa Perduda	6.579	199	164	200	271	439	537	522	386	359
2. Ciutat Jardí	3.894	146	155	142	148	203	295	317	287	242
3. l'Amistat	3.095	103	113	140	148	187	216	200	210	175
4. la Bega Baixa	1.783	62	81	95	108	108	121	121	103	120
5. la Carrasca										
14. BENIMACLET	12.724	449	484	485	550	750	1.001	1.002	935	838
1. Benimaclet	2.815	77	109	142	156	177	203	186	179	189
2. Camí de Vera										
15. RASCANYA	8.382	433	382	348	410	422	564	712	672	640
1. els Orriols	13.300	641	659	529	568	703	858	1.143	1.131	1.049
2. Torreïel	5.041	406	403	329	203	196	252	436	649	545
3. Sant Llorenç										
16. BENICALAP	19.696	1.012	942	870	849	965	1.299	1.830	1.788	1.644
1. Benicalap	3.076	155	162	162	140	182	186	249	260	263
2. Ciutat Fallera										
17. POBLES DEL NORD	533	27	27	25	17	16	31	40	34	40
1. Benifaraig	448	13	15	24	16	20	22	35	36	29
2. Poble Nou	654	19	22	25	22	40	33	45	40	44
3. Carpesa	181	6	7	3	4	12	14	13	12	13
4. Cases de Bàrcena	27	0	2	0	0	3	0	2	2	3
5. Mauella	1.125	68	82	62	56	51	46	58	110	112
6. Massarrojos	378	16	21	10	16	16	19	27	35	27
7. Borbotó										
18. POBLES DE L'OEST	6.744	374	344	276	277	368	445	584	587	557
1. Benimàmet	512	29	35	17	19	38	45	44	41	44
2. Beniferri										
19. POBLES DEL SUD	634	27	28	23	29	26	31	53	46	48
1. el Forn d'Alcedo	3.536	165	172	156	166	161	200	265	275	297
2. el Castellar-l'Oliverar	1.374	63	71	53	69	80	92	94	88	107
3. Pinedo	838	33	49	49	43	36	40	62	76	94
4. el Saler	388	15	13	10	20	25	25	24	18	26
5. el Palmar	738	23	43	41	33	28	27	54	59	70
6. el Perellonet	2.433	101	110	93	109	141	150	194	203	157
7. la Torre	289	14	4	4	7	18	44	58	31	23
8. Faitanar	10.502	394	381	404	425	477	589	813	784	783

(Continuació)

	45-49	50-54	55-59	60-64	65-69	70-74	75-79	80-84	85-89	90 i més
<b>10. QUATRE CARRERES</b>										
1. Mont-Olivet	756	692	566	586	632	655	605	491	286	183
2. en Corts	529	369	330	318	360	365	319	248	144	75
3. Malilla	906	813	818	810	596	453	369	278	159	77
4. la Fonteta Sant Lluís	101	89	79	123	79	62	60	53	40	18
5. na Rovella	290	251	215	270	299	282	247	161	48	16
6. la Punta	68	68	63	54	41	64	74	57	33	7
7. Ciutat de les Arts i les Ciències	324	234	163	108	93	65	53	32	27	14
<b>11. POBLATS MARÍTIMS</b>										
1. el Grau	371	317	298	246	196	182	185	141	92	40
2. el Cabanyal-el Canyamelar	788	682	564	583	593	563	614	509	352	144
3. la Malva-rosa	486	591	503	436	365	305	309	256	146	58
4. Beteró	410	352	284	254	186	178	150	106	79	27
5. Natzaret	219	182	190	176	166	140	145	132	76	36
<b>12. CAMINS AL GRAU</b>										
1. Aiora	1.034	900	798	651	616	592	556	472	282	101
2. Albors	366	327	304	283	302	238	226	174	126	71
3. la Creu del Grau	574	555	422	419	422	357	286	195	153	75
4. Camí Fondo	175	191	137	122	131	93	96	78	70	31
5. Penya-roja	473	375	265	235	183	102	66	42	24	17
<b>13. ALGIROS</b>										
1. l'Illa Perduda	390	375	326	351	225	215	234	178	117	55
2. Ciutat Jardí	455	559	609	576	444	281	217	178	117	66
3. l'Amistat	285	256	247	250	195	227	202	158	91	48
4. la Bega Baixa	243	255	200	223	184	140	127	116	71	44
5. la Carrasca	148	164	154	121	90	60	60	39	20	8
<b>14. BENIMACLET</b>										
1. Benimaclet	887	986	827	816	692	575	581	447	271	148
2. Camí de Vera	273	283	275	209	100	90	74	49	28	16
<b>15. RASCANYA</b>										
1. els Orriols	591	482	416	441	390	470	462	320	159	68
2. Torrefiel	986	884	829	774	709	571	531	404	231	100
3. Sant Llorenç	449	324	229	200	152	116	66	44	29	13
<b>16. BENICALAP</b>										
1. Benicalap	1.543	1.252	1.174	1.098	935	753	764	528	320	130
2. Ciutat Fallera	227	189	168	188	162	111	115	83	55	19
<b>17. POBLES DEL NORD</b>										
1. Benifaraig	41	51	35	22	24	29	32	25	14	3
2. Poble Nou	35	22	28	35	33	24	20	20	12	9
3. Carpesa	50	61	59	47	34	31	33	26	12	11
4. Cases de Bàrcena	16	9	7	17	9	7	12	11	5	4
5. Mauella	1	2	0	0	4	2	1	3	0	2
6. Massarrojos	99	79	60	38	42	28	32	39	38	25
7. Borbotó	20	31	19	29	23	17	16	18	11	7
<b>18. POBLES DE L'OEST</b>										
1. Benimàmet	463	472	395	393	342	256	260	195	110	46
2. Beniferri	52	46	30	31	16	8	6	9	1	1
<b>19. POBLES DEL SUD</b>										
1. el Forn d'Alcedo	54	41	36	45	30	30	33	26	23	5
2. el Castellar-l'Oliverar	250	265	234	206	182	151	148	128	88	27
3. Pinedo	125	98	67	84	76	57	71	37	33	9
4. el Saler	78	71	57	55	30	20	23	13	8	1
5. el Palmar	24	26	18	25	31	30	27	23	6	2
6. el Perellonet	78	78	56	48	30	37	15	12	3	3
7. la Torre	166	182	175	169	125	90	92	91	58	27
8. Faitanar	10	11	12	13	12	11	12	5	0	0

**5.3 Població de menys de 20 anys segons edat. Total**

## 5.3 Población de menos de 20 años según edad. Total

	0	1	2	3	4	5	6	7	8	9
<b>València</b>	<b>7.150</b>	<b>7.495</b>	<b>7.688</b>	<b>8.304</b>	<b>8.198</b>	<b>7.835</b>	<b>7.843</b>	<b>7.596</b>	<b>7.449</b>	<b>7.133</b>
<b>1. CIUTAT VELLA</b>										
1. la Seu	24	25	22	23	25	20	21	22	28	23
2. la Xerea	28	33	32	28	23	38	26	33	31	33
3. el Carme	68	63	62	66	69	62	43	44	32	42
4. el Pilar	39	33	36	31	34	29	28	30	25	18
5. el Mercat	39	35	18	24	34	24	21	20	27	19
6. Sant Francesc	39	48	34	37	50	44	42	40	44	42
<b>2. L'EIXAMPLE</b>										
1. Russafa	231	230	248	302	236	228	247	197	197	185
2. el Pla del Remei	72	63	59	80	62	57	62	61	48	56
3. Gran Via	100	125	129	145	98	129	131	138	122	112
<b>3. EXTRAMURS</b>										
1. el Botànic	66	51	68	53	72	55	59	59	54	58
2. la Roqueta	35	45	40	45	43	30	41	39	36	28
3. la Petxina	136	127	143	161	155	180	140	136	138	152
4. Arrancapins	196	203	216	219	225	191	210	203	215	202
<b>4. CAMPANAR</b>										
1. Campanar	102	109	94	109	83	93	100	93	88	80
2. les Tendetes	29	38	34	36	46	37	29	38	33	39
3. el Calvari	40	46	46	60	41	46	34	36	33	41
4. Sant Pau	217	233	244	248	262	236	230	233	179	160
<b>5. LA SAÏDIA</b>										
1. Marxalenes	86	96	105	92	81	80	93	86	80	74
2. Morvedre	71	80	79	119	93	104	84	104	88	86
3. Trinitat	58	79	59	80	68	62	60	51	51	47
4. Tormos	91	79	87	111	92	82	113	84	82	77
5. Sant Antoni	82	77	87	124	129	100	104	82	101	78
<b>6. EL PLA DEL REAL</b>										
1. Exposició	63	61	80	78	67	58	67	68	58	55
2. Mestalla	160	155	170	184	181	178	138	136	145	141
3. Jaume Roig	68	74	59	70	78	76	76	70	68	62
4. Ciutat Universitària	27	33	38	32	41	34	25	26	25	37
<b>7. L'OLIVERETA</b>										
1. Nou Moles	191	214	189	258	228	229	223	215	199	201
2. Soternes	43	48	54	54	56	56	48	43	39	47
3. Tres Forques	51	75	84	91	96	77	78	92	69	66
4. la Fontanta	37	36	36	48	46	46	36	39	52	32
5. la Llum	42	45	41	44	57	47	52	66	46	53
<b>8. PATRAIX</b>										
1. Patraix	201	180	208	244	253	199	251	224	241	232
2. Sant Isidre	86	112	92	129	114	111	105	110	112	98
3. Vara de Quart	78	55	73	65	63	74	63	59	53	92
4. Safranar	46	82	98	95	100	123	116	89	126	102
5. Favara	36	44	26	39	35	37	42	35	41	31
<b>9. JESÚS</b>										
1. la Raiosa	141	141	138	144	138	143	138	130	131	128
2. l'Hort de Senabre	159	130	163	160	149	178	171	156	158	137
3. la Creu Coberta	38	45	56	43	51	45	48	41	40	51
4. Sant Marcel·lí	69	73	88	99	81	80	106	91	81	95
5. Camí Real	66	52	63	61	58	48	40	42	34	29

(Continuació)

	10	11	12	13	14	15	16	17	18	19
<b>València</b>	<b>7.242</b>	<b>7.011</b>	<b>6.698</b>	<b>6.896</b>	<b>6.847</b>	<b>6.900</b>	<b>6.997</b>	<b>7.450</b>	<b>7.786</b>	<b>7.242</b>
<b>1. CIUTAT VELLA</b>										
1. la Seu	24	24	18	19	19	20	7	23	20	24
2. la Xerea	37	23	32	39	22	27	31	29	35	37
3. el Carme	33	34	33	34	36	32	35	40	30	33
4. el Pilar	21	24	20	26	22	22	26	33	42	21
5. el Mercat	30	21	14	17	17	24	22	25	23	30
6. Sant Francesc	37	32	34	47	35	41	28	49	31	37
<b>2. L'EIXAMPLE</b>										
1. Russafa	186	178	164	202	161	186	159	187	184	186
2. el Pla del Remei	52	69	68	66	48	77	58	43	67	52
3. Gran Via	122	87	109	103	102	113	108	107	87	122
<b>3. EXTRAMURS</b>										
1. el Botànic	48	55	50	46	45	40	39	49	47	48
2. la Roqueta	30	33	36	21	24	31	36	28	30	30
3. la Petxina	121	129	129	122	116	147	135	153	131	121
4. Arrancapins	184	175	161	189	190	182	177	198	191	184
<b>4. CAMPANAR</b>										
1. Campanar	87	79	90	98	106	100	114	101	146	87
2. les Tendetes	32	38	37	39	46	44	53	43	59	32
3. el Calvari	25	36	30	34	21	39	36	46	45	25
4. Sant Pau	160	148	123	114	134	114	109	119	120	160
<b>5. LA SAÏDIA</b>										
1. Marxalenes	82	69	95	98	102	69	119	97	104	82
2. Morvedre	79	75	78	71	76	97	82	107	90	79
3. Trinitat	45	55	69	43	60	55	64	74	56	45
4. Tormos	85	90	67	86	87	78	91	101	98	85
5. Sant Antoni	92	62	106	83	96	85	102	98	100	92
<b>6. EL PLA DEL REAL</b>										
1. Exposició	66	57	51	72	67	65	67	65	80	66
2. Mestalla	132	114	138	130	159	133	122	153	156	132
3. Jaume Roig	72	73	67	54	62	63	60	63	77	72
4. Ciutat Universitària	27	21	23	20	23	18	30	20	33	27
<b>7. L'OLIVERETA</b>										
1. Nou Moles	235	233	213	227	229	248	227	222	259	235
2. Soternes	37	37	32	36	43	28	45	40	48	37
3. Tres Forques	75	70	54	73	79	48	66	83	68	75
4. la Font Santa	34	33	30	26	21	35	24	38	40	34
5. la Llum	50	51	49	50	51	58	57	59	62	50
<b>8. PATRAIX</b>										
1. Patraix	226	235	232	219	231	201	206	241	244	226
2. Sant Isidre	122	137	102	121	112	112	111	101	102	122
3. Vara de Quart	88	89	101	96	93	99	94	104	123	88
4. Safranar	108	95	67	90	81	92	80	86	85	108
5. Favara	27	30	34	29	36	32	28	27	32	27
<b>9. JESÚS</b>										
1. la Raiosa	141	110	110	124	102	128	122	142	133	141
2. l'Hort de Senabre	140	150	137	150	157	189	176	177	207	140
3. la Creu Coberta	56	50	56	68	62	61	70	79	79	56
4. Sant Marcel·lí	95	91	81	79	87	93	83	90	101	95
5. Camí Real	36	29	24	28	21	25	21	30	42	36

(Continuació)

	0	1	2	3	4	5	6	7	8	9
<b>10. QUATRE CARRERES</b>										
1. Mont-Olivet	157	150	166	171	178	141	176	162	143	152
2. en Corts	121	117	120	120	128	101	121	111	108	107
3. Malilla	189	231	237	222	277	232	257	218	219	220
4. la Fonteta Sant Lluís	26	27	29	36	30	35	27	38	30	38
5. na Rovella	71	55	68	79	69	81	70	84	71	72
6. la Punta	15	15	25	25	22	21	25	28	22	14
7. Ciutat de les Arts i les Ciències	62	66	70	65	82	91	83	101	80	91
<b>11. POBLATS MARÍTIMS</b>										
1. el Grau	93	102	96	119	92	105	101	93	91	89
2. el Cabanyal-el Canyamelar	190	208	222	236	225	227	189	189	205	198
3. la Malva-rosa	126	128	131	154	126	128	130	136	138	129
4. Beteró	62	75	76	82	83	76	76	78	86	75
5. Natzaret	66	68	67	59	93	79	65	64	62	51
<b>12. CAMINS AL GRAU</b>										
1. Aiora	228	261	264	295	289	266	251	248	260	241
2. Albors	53	69	62	59	57	71	77	67	74	75
3. la Creu del Grau	134	144	164	148	156	174	144	160	156	141
4. Camí Fondo	42	32	53	45	54	41	42	41	36	50
5. Penya-roja	163	176	192	188	214	227	220	215	205	183
<b>13. ALGIRÓS</b>										
1. l'Illa Perduda	85	83	62	77	75	76	76	78	83	68
2. Ciutat Jardí	86	76	94	88	61	74	79	68	73	69
3. l'Amistat	41	60	59	61	64	63	53	58	63	52
4. la Bega Baixa	47	43	53	40	37	46	48	54	51	44
5. la Carrasca	21	21	20	38	19	25	29	24	43	35
<b>14. BENIMACLET</b>										
1. Benimaclet	162	194	172	199	191	185	199	190	186	173
2. Camí de Vera	30	47	29	30	37	44	35	36	41	49
<b>15. RASCANYA</b>										
1. els Orriols	161	178	164	162	208	154	177	160	143	164
2. Torrefiel	248	252	256	274	302	259	262	257	266	220
3. Sant Llorenç	149	150	167	177	188	173	171	141	162	127
<b>16. BENICALAP</b>										
1. Benicalap	454	424	394	418	418	377	409	423	425	369
2. Ciutat Fallera	56	76	63	64	51	61	82	68	61	61
<b>17. POBLES DEL NORD</b>										
1. Benifaraig	6	10	10	12	14	12	10	14	11	5
2. Poble Nou	4	6	12	7	7	10	6	9	5	5
3. Carpesa	8	6	9	11	16	8	9	11	14	9
4. Cases de Bàrcena	3	1	2	2	3	5	2	5	3	0
5. Mauella	0	0	1	0	0	0	2	0	1	0
6. Massarrojos	20	28	28	27	33	34	36	41	34	27
7. Borbotó	4	4	6	8	5	9	9	8	10	12
<b>18. POBLES DE L'OEST</b>										
1. Benimàmet	135	160	161	151	148	122	145	140	130	165
2. Beniferri	11	9	14	6	18	12	10	13	9	17
<b>19. POBLES DEL SUD</b>										
1. el Forn d'Alcedo	8	5	17	14	15	8	14	15	10	18
2. el Castellar-l'Oliverar	59	55	55	84	74	91	65	67	75	67
3. Pinedo	20	31	22	22	34	18	22	23	20	25
4. el Saler	13	13	18	21	16	27	25	31	23	19
5. el Palmar	4	6	2	8	5	5	5	8	5	5
6. el Perellonet	10	12	8	11	19	15	18	18	16	23
7. la Torre	53	39	40	50	48	54	43	41	48	36
8. Faitanar	3	9	10	8	4	6	7	1	2	2



(Continuació)

	10	11	12	13	14	15	16	17	18	19
<b>10. QUATRE CARRERES</b>										
1. Mont-Olivet	143	155	171	142	156	166	163	184	176	143
2. en Corts	112	117	107	124	98	92	122	109	125	112
3. Malilla	217	220	196	196	211	197	194	206	210	217
4. la Fonteta Sant Lluís	36	28	32	19	27	28	25	28	42	36
5. na Rovella	87	73	79	73	72	63	62	71	87	87
6. la Punta	22	30	13	27	20	15	16	18	24	22
7. Ciutat de les Arts i les Ciències	79	68	65	63	75	56	56	70	60	79
<b>11. POBLATS MARÍTIMS</b>										
1. el Grau	74	87	79	92	87	90	79	99	93	74
2. el Cabanyal-el Canyamelar	195	165	150	163	179	168	177	197	196	195
3. la Malva-rosa	119	134	102	126	110	106	107	145	148	119
4. Beteró	96	98	88	93	89	95	99	113	94	96
5. Natzaret	68	64	60	53	60	53	70	61	78	68
<b>12. CAMINS AL GRAU</b>										
1. Aiora	259	239	214	228	243	221	252	245	232	259
2. Albors	94	96	83	78	66	77	94	103	82	94
3. la Creu del Grau	134	128	109	116	121	125	125	112	141	134
4. Camí Fondo	45	48	57	37	34	32	43	41	52	45
5. Penya-roja	135	135	128	105	104	101	68	104	88	135
<b>13. ALGIRÓS</b>										
1. l'Illa Perduda	80	62	68	86	76	80	101	82	81	80
2. Ciutat Jardí	73	91	80	87	100	96	112	135	122	73
3. l'Amistat	63	58	49	69	46	63	68	50	80	63
4. la Bega Baixa	60	56	54	65	48	60	54	66	69	60
5. la Carrasca	37	36	38	39	34	35	41	35	50	37
<b>14. BENIMACLET</b>										
1. Benimaclet	197	199	208	201	206	197	231	229	267	197
2. Camí de Vera	55	55	60	82	63	66	59	72	67	55
<b>15. RASCANYA</b>										
1. els Orriols	153	172	136	146	168	140	168	170	201	153
2. Torreïel	211	228	231	229	234	240	223	251	274	211
3. Sant Llorenç	145	138	112	120	110	88	93	90	74	145
<b>16. BENICALAP</b>										
1. Benicalap	371	349	354	345	322	353	321	357	392	371
2. Ciutat Fallera	79	80	67	50	56	62	70	58	61	79
<b>17. POBLES DEL NORD</b>										
1. Benifaraig	9	9	10	7	6	9	9	12	7	9
2. Poble Nou	8	7	7	8	8	6	5	8	17	8
3. Carpesa	13	12	7	13	14	11	7	8	15	13
4. Cases de Bàrcena	2	1	1	2	2	0	1	4	3	2
5. Mauella	0	0	0	1	0	0	0	0	1	0
6. Massarrojos	36	29	22	35	24	29	19	18	21	36
7. Borbotó	4	7	5	1	7	4	5	6	14	4
<b>18. POBLES DE L'OEST</b>										
1. Benimàmet	153	117	106	101	108	122	130	115	111	153
2. Beniferri	13	8	2	9	8	11	10	9	12	13
<b>19. POBLES DEL SUD</b>										
1. el Forn d'Alcedo	12	8	9	12	14	9	13	15	10	12
2. el Castellar-l'Oliverar	70	64	64	57	52	72	61	62	72	70
3. Pinedo	17	18	35	26	27	26	35	39	29	17
4. el Saler	25	21	17	14	19	18	17	16	24	25
5. el Palmar	3	2	6	2	4	8	7	10	8	3
6. el Perellonet	20	17	14	17	17	9	18	16	17	20
7. la Torre	36	38	39	45	39	45	46	38	50	36
8. Faitanar	3	3	0	3	2	5	1	3	2	3



**5.3 Població de menys de 20 anys segons edat. Homes**

## 5.3 Población de menos de 20 años según edad. Varones

	0	1	2	3	4	5	6	7	8	9
<b>València</b>	<b>3.627</b>	<b>3.852</b>	<b>4.064</b>	<b>4.267</b>	<b>4.217</b>	<b>4.015</b>	<b>3.956</b>	<b>3.901</b>	<b>3.741</b>	<b>3.707</b>
<b>1. CIUTAT VELLA</b>										
1. la Seu	13	15	13	15	14	7	14	13	15	14
2. la Xerea	14	14	20	13	13	20	17	13	16	18
3. el Carme	27	32	36	32	35	28	21	22	10	27
4. el Pilar	17	20	14	21	14	12	16	12	12	10
5. el Mercat	20	20	8	14	19	11	9	9	14	9
6. Sant Francesc	21	23	22	15	33	26	27	18	23	21
<b>2. L'EIXAMPLE</b>										
1. Russafa	113	121	147	167	127	122	119	93	90	102
2. el Pla del Remei	36	31	31	41	29	33	30	36	22	27
3. Gran Via	52	63	68	79	55	66	77	69	64	59
<b>3. EXTRAMURS</b>										
1. el Botànic	30	33	41	25	29	31	29	28	27	35
2. la Roqueta	19	24	24	22	23	18	21	21	17	18
3. la Petxina	78	60	76	86	74	86	68	74	68	77
4. Arrancapins	103	108	115	110	107	99	112	104	100	97
<b>4. CAMPANAR</b>										
1. Campanar	47	54	56	46	40	43	49	53	41	44
2. les Tendetes	18	16	20	15	19	22	17	19	16	21
3. el Calvari	19	19	25	34	26	31	22	23	19	21
4. Sant Pau	108	117	107	120	127	100	105	136	89	83
<b>5. LA SAÏDIA</b>										
1. Marxalenes	42	42	48	54	44	39	39	42	37	44
2. Morvedre	30	44	43	63	57	57	48	53	50	49
3. Trinitat	34	45	30	33	42	36	24	22	29	27
4. Tormos	49	37	42	57	47	41	68	45	47	46
5. Sant Antoni	34	33	49	63	61	45	44	46	52	35
<b>6. EL PLA DEL REAL</b>										
1. Exposició	32	32	39	41	36	22	31	37	27	32
2. Mestalla	81	71	79	85	90	91	67	70	65	68
3. Jaume Roig	28	38	30	36	34	34	37	35	28	36
4. Ciutat Universitària	19	22	18	17	19	16	14	10	9	17
<b>7. L'OLIVERETA</b>										
1. Nou Moles	108	120	87	116	120	117	115	122	100	94
2. Soternes	24	22	30	27	33	28	20	23	23	28
3. Tres Forques	27	45	39	37	47	40	40	44	45	33
4. la Font Santa	17	17	16	23	22	28	20	15	22	15
5. la Llum	18	14	23	24	33	19	28	38	24	25
<b>8. PATRAIX</b>										
1. Patraix	101	88	119	131	118	96	131	112	125	113
2. Sant Isidre	43	59	46	69	67	62	43	55	59	49
3. Vara de Quart	41	26	39	30	25	36	30	30	28	45
4. Safranar	20	42	55	44	47	67	58	39	49	51
5. Favara	18	18	11	18	17	23	18	19	22	17
<b>9. JESÚS</b>										
1. la Raiosa	66	76	74	65	77	63	74	66	63	71
2. l'Hort de Senabre	83	75	85	85	63	94	82	77	89	80
3. la Creu Coberta	21	23	35	18	23	23	23	21	24	24
4. Sant Marcel·lí	39	37	49	53	44	44	54	41	40	43
5. Camí Real	33	30	31	30	30	23	27	18	21	11

(Continuació)

	10	11	12	13	14	15	16	17	18	19
<b>València</b>	<b>3.648</b>	<b>3.749</b>	<b>3.579</b>	<b>3.466</b>	<b>3.560</b>	<b>3.558</b>	<b>3.474</b>	<b>3.619</b>	<b>3.873</b>	<b>4.007</b>
<b>1. CIUTAT VELLA</b>										
1. la Seu	8	10	11	9	4	13	8	1	8	7
2. la Xerea	11	17	8	20	21	11	11	19	17	14
3. el Carme	23	21	22	18	20	17	12	17	19	17
4. el Pilar	13	10	13	9	15	15	13	15	19	23
5. el Mercat	9	19	12	8	11	8	13	14	16	13
6. Sant Francesc	25	23	17	15	22	18	17	18	23	13
<b>2. L'EIXAMPLE</b>										
1. Russafa	90	84	90	83	95	84	94	77	111	92
2. el Pla del Remei	38	26	43	30	30	24	30	28	16	37
3. Gran Via	72	63	45	56	41	52	60	71	62	52
<b>3. EXTRAMURS</b>										
1. el Botànic	24	24	25	27	22	21	16	20	26	27
2. la Roqueta	16	13	15	21	9	9	12	17	20	18
3. la Petxina	89	56	69	67	60	60	71	70	76	73
4. Arrancapins	96	82	83	78	101	110	93	95	102	90
<b>4. CAMPANAR</b>										
1. Campanar	38	47	42	43	59	55	45	56	50	81
2. les Tendetes	13	15	14	16	25	28	20	28	24	26
3. el Calvari	15	13	19	13	22	13	22	18	22	27
4. Sant Pau	89	67	69	68	58	71	58	48	64	61
<b>5. LA SAÏDIA</b>										
1. Marxalenes	33	37	34	39	51	48	40	65	51	48
2. Morvedre	36	43	48	47	39	36	44	44	51	37
3. Trinitat	25	27	34	31	23	28	36	34	31	24
4. Tormos	37	43	50	33	42	46	39	52	57	58
5. Sant Antoni	48	50	25	59	52	46	40	57	49	56
<b>6. EL PLA DEL REAL</b>										
1. Exposició	30	34	29	27	35	43	33	34	30	36
2. Mestalla	71	73	75	65	66	83	53	65	80	80
3. Jaume Roig	39	31	32	34	27	25	21	34	41	35
4. Ciutat Universitària	17	14	9	9	10	12	6	14	9	18
<b>7. L'OLIVERETA</b>										
1. Nou Moles	116	110	112	105	110	127	114	118	114	133
2. Soternes	20	19	21	21	20	19	14	21	24	19
3. Tres Forques	31	36	38	31	44	36	24	28	40	33
4. la Font Santa	29	21	15	16	14	8	19	19	18	20
5. la Llum	24	37	24	25	23	25	27	32	31	31
<b>8. PATRAIX</b>										
1. Patraix	125	127	124	132	106	106	102	108	114	119
2. Sant Isidre	65	75	65	54	57	58	59	46	49	52
3. Vara de Quart	43	44	48	53	53	50	46	50	49	66
4. Safranar	64	55	55	38	49	41	53	40	46	41
5. Favara	14	16	17	19	18	21	15	14	15	21
<b>9. JESÚS</b>										
1. la Raiosa	66	73	53	68	66	44	70	60	72	69
2. l'Hort de Senabre	66	66	74	62	83	81	98	101	92	124
3. la Creu Coberta	24	29	17	29	36	34	32	36	44	45
4. Sant Marcel·lí	43	54	43	34	45	41	53	43	44	46
5. Camí Real	16	18	13	16	14	14	13	9	18	24

	0	1	2	3	4	5	6	7	8	9
<b>10. QUATRE CARRERES</b>										
1. Mont-Olivet	83	80	84	91	90	71	92	79	64	87
2. en Corts	66	69	71	71	68	57	61	66	62	62
3. Malilla	94	115	135	102	151	119	135	112	114	116
4. la Fonteta Sant Lluís	18	13	18	25	14	16	15	22	10	19
5. na Rovella	42	28	38	47	40	45	37	33	36	35
6. la Punta	8	7	10	12	13	13	10	10	13	7
7. Ciutat de les Arts i les Ciències	28	35	41	39	45	49	45	42	43	44
<b>11. POBLATS MARÍTIMS</b>										
1. el Grau	45	50	51	62	52	53	54	54	51	47
2. el Cabanyal-el Canyamelar	111	100	112	114	111	131	90	105	95	104
3. la Malva-rosa	64	74	73	97	53	66	65	61	62	73
4. Beteró	35	34	39	41	40	37	38	36	35	40
5. Natzaret	34	37	39	31	44	47	40	33	24	22
<b>12. CAMINS AL GRAU</b>										
1. Aiora	104	135	146	158	163	142	124	128	141	132
2. Albors	27	34	31	29	28	35	38	40	43	34
3. la Creu del Grau	73	73	88	84	87	87	70	97	88	78
4. Camí Fondo	24	15	22	26	27	23	24	15	16	27
5. Penya-roja	86	100	96	100	105	122	117	109	98	91
<b>13. ALGIRÓS</b>										
1. l'Illa Perduda	43	37	30	45	45	47	40	41	43	37
2. Ciutat Jardí	39	38	52	39	38	45	42	39	38	35
3. l'Amistat	17	29	30	30	33	31	24	28	29	22
4. la Bega Baixa	18	25	32	21	21	27	27	28	23	25
5. la Carrasca	10	15	10	12	10	12	16	13	18	16
<b>14. BENIMACLET</b>										
1. Benimaclet	82	107	82	109	89	87	103	89	90	80
2. Camí de Vera	12	25	22	17	20	23	12	15	26	20
<b>15. RASCANYA</b>										
1. els Orriols	81	96	92	75	96	76	86	89	77	88
2. Torrefiel	124	132	138	135	162	111	124	129	135	106
3. Sant Llorenç	76	78	82	99	90	76	91	64	77	63
<b>16. BENICALAP</b>										
1. Benicalap	236	213	205	216	226	210	190	232	230	199
2. Ciutat Fallera	31	39	31	28	26	27	46	30	34	34
<b>17. POBLES DEL NORD</b>										
1. Benifaraig	4	5	4	6	6	3	4	11	5	2
2. Poble Nou	2	6	7	4	4	6	4	5	2	3
3. Carpesa	5	3	6	9	8	3	5	8	7	6
4. Cases de Bàrcena	1	1	2	1	0	3	0	3	2	0
5. Mauella	0	0	1	0	0	0	0	0	1	0
6. Massarrojos	10	14	13	15	16	18	16	24	16	16
7. Borbotó	0	1	4	4	2	2	4	6	7	8
<b>18. POBLES DE L'OEST</b>										
1. Benimàmet	62	73	81	85	80	62	69	67	71	89
2. Beniferri	9	3	8	4	5	9	4	3	3	7
<b>19. POBLES DEL SUD</b>										
1. el Forn d'Alcedo	6	3	7	8	8	5	6	11	5	10
2. el Castellar-l'Oliverar	30	25	29	38	40	53	36	38	28	38
3. Pinedo	9	13	12	12	20	7	7	6	10	7
4. el Saler	8	5	13	10	12	15	16	19	15	11
5. el Palmar	1	3	0	4	2	4	2	6	2	1
6. el Perellonet	3	7	6	7	14	8	13	8	9	9
7. la Torre	21	26	23	28	31	30	20	23	20	19
8. Faitanar	2	5	8	3	2	3	6	1	2	2

(Continuació)

	10	11	12	13	14	15	16	17	18	19
<b>10. QUATRE CARRERES</b>										
1. Mont-Olivet	88	68	80	78	66	78	84	80	95	83
2. en Corts	46	54	66	49	73	47	52	67	61	70
3. Malilla	117	117	107	91	96	105	98	101	111	96
4. la Fonteta Sant Lluís	8	17	11	18	9	14	8	9	16	22
5. na Rovella	37	53	40	43	43	44	33	27	35	40
6. la Punta	6	13	16	2	11	14	6	7	8	10
7. Ciutat de les Arts i les Ciències	42	39	38	28	31	43	31	34	34	24
<b>11. POBLATS MARÍTIMS</b>										
1. el Grau	43	42	47	37	46	41	45	38	53	41
2. el Cabanyal-el Canyamelar	100	103	86	80	95	88	83	99	111	100
3. la Malva-rosa	70	68	63	62	68	51	64	57	76	78
4. Beteró	47	47	45	48	48	47	47	53	56	47
5. Natzaret	29	37	35	36	24	30	32	39	30	39
<b>12. CAMINS AL GRAU</b>										
1. Aiora	124	145	133	115	111	130	104	128	122	118
2. Albors	35	39	48	50	38	42	33	48	49	41
3. la Creu del Grau	83	66	71	65	64	67	66	55	65	75
4. Camí Fondo	14	24	26	30	18	17	18	20	22	29
5. Penya-roja	81	65	58	67	53	57	51	37	55	54
<b>13. ALGIRÓS</b>										
1. l'Illa Perduda	43	47	31	34	45	44	39	55	48	43
2. Ciutat Jardí	48	43	48	40	39	57	56	57	59	65
3. l'Amistat	26	33	27	31	32	25	27	38	27	42
4. la Bega Baixa	21	32	22	29	41	26	36	22	30	35
5. la Carrasca	20	13	14	18	23	8	19	12	24	24
<b>14. BENIMACLET</b>										
1. Benimaclet	82	106	96	102	101	109	97	114	130	130
2. Camí de Vera	23	26	31	35	42	39	34	30	33	35
<b>15. RASCANYA</b>										
1. els Orriols	70	85	93	75	74	88	65	81	83	120
2. Torreïel	124	105	120	124	123	131	140	119	123	141
3. Sant Llorenç	75	75	62	51	60	61	51	56	43	41
<b>16. BENICALAP</b>										
1. Benicalap	191	208	180	182	179	158	190	162	187	199
2. Ciutat Fallera	31	37	45	30	27	29	31	41	30	36
<b>17. POBLES DEL NORD</b>										
1. Benifaraig	5	4	4	5	2	5	6	3	7	5
2. Poble Nou	2	4	1	2	2	5	5	3	4	11
3. Carpesa	7	6	9	4	5	9	9	2	7	6
4. Cases de Bàrcena	0	1	1	0	1	1	0	1	3	1
5. Mauella	1	0	0	0	1	0	0	0	0	1
6. Massarrojos	11	18	17	12	22	14	20	8	2	11
7. Borbotó	4	2	5	3	1	6	1	3	3	7
<b>18. POBLES DE L'OEST</b>										
1. Benimàmet	73	82	66	55	56	56	52	72	72	57
2. Beniferri	6	7	4	1	5	5	5	8	4	9
<b>19. POBLES DEL SUD</b>										
1. el Forn d'Alcedo	2	6	3	6	6	9	4	6	7	6
2. el Castellar-l'Oliverar	19	36	35	34	20	20	32	26	35	40
3. Pinedo	13	9	11	21	16	13	14	21	20	19
4. el Saler	11	10	11	10	9	11	10	9	9	12
5. el Palmar	1	1	1	2	2	1	5	3	6	2
6. el Perellonet	4	8	7	7	10	10	5	10	10	9
7. la Torre	13	24	12	26	22	20	19	21	23	26
8. Faitanar	1	2	1	0	2	2	1	1	1	1

**5.3 Població de menys de 20 anys segons edat. Dones**

## 5.3 Población de menos de 20 años según edad. Mujeres

	0	1	2	3	4	5	6	7	8	9
<b>València</b>	<b>3.523</b>	<b>3.643</b>	<b>3.624</b>	<b>4.037</b>	<b>3.981</b>	<b>3.820</b>	<b>3.887</b>	<b>3.695</b>	<b>3.708</b>	<b>3.426</b>
<b>1. CIUTAT VELLA</b>										
1. la Seu	11	10	9	8	11	13	7	9	13	9
2. la Xerea	14	19	12	15	10	18	9	20	15	15
3. el Carme	41	31	26	34	34	34	22	22	22	15
4. el Pilar	22	13	22	10	20	17	12	18	13	8
5. el Mercat	19	15	10	10	15	13	12	11	13	10
6. Sant Francesc	18	25	12	22	17	18	15	22	21	21
<b>2. L'EIXAMPLE</b>										
1. Russafa	118	109	101	135	109	106	128	104	107	83
2. el Pla del Remei	36	32	28	39	33	24	32	25	26	29
3. Gran Via	48	62	61	66	43	63	54	69	58	53
<b>3. EXTRAMURS</b>										
1. el Botànic	36	18	27	28	43	24	30	31	27	23
2. la Roqueta	16	21	16	23	20	12	20	18	19	10
3. la Petxina	58	67	67	75	81	94	72	62	70	75
4. Arrancapins	93	95	101	109	118	92	98	99	115	105
<b>4. CAMPANAR</b>										
1. Campanar	55	55	38	63	43	50	51	40	47	36
2. les Tendetes	11	22	14	21	27	15	12	19	17	18
3. el Calvari	21	27	21	26	15	15	12	13	14	20
4. Sant Pau	109	116	137	128	135	136	125	97	90	77
<b>5. LA SAÏDIA</b>										
1. Marxalenes	44	54	57	38	37	41	54	44	43	30
2. Morvedre	41	36	36	56	36	47	36	51	38	37
3. Trinitat	24	34	29	47	26	26	36	29	22	20
4. Tormos	42	42	45	54	45	41	45	39	35	31
5. Sant Antoni	48	44	38	61	68	55	60	36	49	43
<b>6. EL PLA DEL REAL</b>										
1. Exposició	31	29	41	37	31	36	36	31	31	23
2. Mestalla	79	84	91	99	91	87	71	66	80	73
3. Jaume Roig	40	36	29	34	44	42	39	35	40	26
4. Ciutat Universitària	8	11	20	15	22	18	11	16	16	20
<b>7. L'OLIVERETA</b>										
1. Nou Moles	83	94	102	142	108	112	108	93	99	107
2. Soternes	19	26	24	27	23	28	28	20	16	19
3. Tres Forques	24	30	45	54	49	37	38	48	24	33
4. la Fontsanta	20	19	20	25	24	18	16	24	30	17
5. la Llum	24	31	18	20	24	28	24	28	22	28
<b>8. PATRAIX</b>										
1. Patraix	100	92	89	113	135	103	120	112	116	119
2. Sant Isidre	43	53	46	60	47	49	62	55	53	49
3. Vara de Quart	37	29	34	35	38	38	33	29	25	47
4. Safranar	26	40	43	51	53	56	58	50	77	51
5. Favara	18	26	15	21	18	14	24	16	19	14
<b>9. JESÚS</b>										
1. la Raiosa	75	65	64	79	61	80	64	64	68	57
2. l'Hort de Senabre	76	55	78	75	86	84	89	79	69	57
3. la Creu Coberta	17	22	21	25	28	22	25	20	16	27
4. Sant Marcel·lí	30	36	39	46	37	36	52	50	41	52
5. Camí Real	33	22	32	31	28	25	13	24	13	18

(Continuació)

	10	11	12	13	14	15	16	17	18	19
<b>València</b>	<b>3.454</b>	<b>3.493</b>	<b>3.432</b>	<b>3.232</b>	<b>3.336</b>	<b>3.289</b>	<b>3.426</b>	<b>3.378</b>	<b>3.577</b>	<b>3.779</b>
<b>1. CIUTAT VELLA</b>										
1. la Seu	10	14	13	9	15	6	12	6	15	13
2. la Xerea	18	20	15	12	18	11	16	12	12	21
3. el Carme	15	12	12	15	14	19	20	18	21	13
4. el Pilar	8	11	11	11	11	7	9	11	14	19
5. el Mercat	9	11	9	6	6	9	11	8	9	10
6. Sant Francesc	20	14	15	19	25	17	24	10	26	18
<b>2. L'EIXAMPLE</b>										
1. Russafa	104	102	88	81	107	77	92	82	76	92
2. el Pla del Remei	27	26	26	38	36	24	47	30	27	30
3. Gran Via	67	59	42	53	62	50	53	37	45	35
<b>3. EXTRAMURS</b>										
1. el Botànic	22	24	30	23	24	24	24	19	23	20
2. la Roqueta	12	17	18	15	12	15	19	19	8	12
3. la Petxina	62	65	60	62	62	56	76	65	77	58
4. Arrancapins	78	102	92	83	88	80	89	82	96	101
<b>4. CAMPANAR</b>										
1. Campanar	43	40	37	47	39	51	55	58	51	65
2. les Tendetes	17	17	24	21	14	18	24	25	19	33
3. el Calvari	17	12	17	17	12	8	17	18	24	18
4. Sant Pau	86	93	79	55	56	63	56	61	55	59
<b>5. LA SAÏDIA</b>										
1. Marxalenes	34	45	35	56	47	54	29	54	46	56
2. Morvedre	36	36	27	31	32	40	53	38	56	53
3. Trinitat	35	18	21	38	20	32	19	30	43	32
4. Tormos	43	42	40	34	44	41	39	39	44	40
5. Sant Antoni	41	42	37	47	31	50	45	45	49	44
<b>6. EL PLA DEL REAL</b>										
1. Exposició	35	32	28	24	37	24	32	33	35	44
2. Mestalla	74	59	39	73	64	76	80	57	73	76
3. Jaume Roig	35	41	41	33	27	37	42	26	22	42
4. Ciutat Universitària	9	13	12	14	10	11	12	16	11	15
<b>7. L'OLIVERETA</b>										
1. Nou Moles	92	125	121	108	117	102	134	109	108	126
2. Soternes	21	18	16	11	16	24	14	24	16	29
3. Tres Forques	35	39	32	23	29	43	24	38	43	35
4. la Font Santa	19	13	18	14	12	13	16	5	20	20
5. la Llum	18	13	27	24	27	26	31	25	28	31
<b>8. PATRAIX</b>										
1. Patraix	109	99	111	100	113	125	99	98	127	125
2. Sant Isidre	62	47	72	48	64	54	53	65	52	50
3. Vara de Quart	44	44	41	48	43	43	53	44	55	57
4. Safranar	37	53	40	29	41	40	39	40	40	44
5. Favara	18	11	13	15	11	15	17	14	12	11
<b>9. JESÚS</b>										
1. la Raiosa	51	68	57	42	58	58	58	62	70	64
2. l'Hort de Senabre	74	74	76	75	67	76	91	75	85	83
3. la Creu Coberta	15	27	33	27	32	28	29	34	35	34
4. Sant Marcel·lí	36	41	48	47	34	46	40	40	46	55
5. Camí Real	14	18	16	8	14	7	12	12	12	18

(Continuació)

	0	1	2	3	4	5	6	7	8	9
<b>10. QUATRE CARRERES</b>										
1. Mont-Olivet	74	70	82	80	88	70	84	83	79	65
2. en Corts	55	48	49	49	60	44	60	45	46	45
3. Malilla	95	116	102	120	126	113	122	106	105	104
4. la Fonteta Sant Lluís	8	14	11	11	16	19	12	16	20	19
5. na Rovella	29	27	30	32	29	36	33	51	35	37
6. la Punta	7	8	15	13	9	8	15	18	9	7
7. Ciutat de les Arts i les Ciències	34	31	29	26	37	42	38	59	37	47
<b>11. POBLATS MARÍTIMS</b>										
1. el Grau	48	52	45	57	40	52	47	39	40	42
2. el Cabanyal-el Canyamelar	79	108	110	122	114	96	99	84	110	94
3. la Malva-rosa	62	54	58	57	73	62	65	75	76	56
4. Beteró	27	41	37	41	43	39	38	42	51	35
5. Natzaret	32	31	28	28	49	32	25	31	38	29
<b>12. CAMINS AL GRAU</b>										
1. Aiora	124	126	118	137	126	124	127	120	119	109
2. Albors	26	35	31	30	29	36	39	27	31	41
3. la Creu del Grau	61	71	76	64	69	87	74	63	68	63
4. Camí Fondo	18	17	31	19	27	18	18	26	20	23
5. Penya-roja	77	76	96	88	109	105	103	106	107	92
<b>13. ALGIRÓS</b>										
1. l'Illa Perduda	42	46	32	32	30	29	36	37	40	31
2. Ciutat Jardí	47	38	42	49	23	29	37	29	35	34
3. l'Amistat	24	31	29	31	31	32	29	30	34	30
4. la Bega Baixa	29	18	21	19	16	19	21	26	28	19
5. la Carrasca	11	6	10	26	9	13	13	11	25	19
<b>14. BENIMACLET</b>										
1. Benimaclet	80	87	90	90	102	98	96	101	96	93
2. Camí de Vera	18	22	7	13	17	21	23	21	15	29
<b>15. RASCANYA</b>										
1. els Orriols	80	82	72	87	112	78	91	71	66	76
2. Torrefiel	124	120	118	139	140	148	138	128	131	114
3. Sant Llorenç	73	72	85	78	98	97	80	77	85	64
<b>16. BENICALAP</b>										
1. Benicalap	218	211	189	202	192	167	219	191	195	170
2. Ciutat Fallera	25	37	32	36	25	34	36	38	27	27
<b>17. POBLES DEL NORD</b>										
1. Benifaraig	2	5	6	6	8	9	6	3	6	3
2. Poble Nou	2	0	5	3	3	4	2	4	3	2
3. Carpesa	3	3	3	2	8	5	4	3	7	3
4. Cases de Bàrcena	2	0	0	1	3	2	2	2	1	0
5. Mauella	0	0	0	0	0	0	2	0	0	0
6. Massarrojos	10	14	15	12	17	16	20	17	18	11
7. Borbotó	4	3	2	4	3	7	5	2	3	4
<b>18. POBLES DE L'OEST</b>										
1. Benimàmet	73	87	80	66	68	60	76	73	59	76
2. Beniferri	2	6	6	2	13	3	6	10	6	10
<b>19. POBLES DEL SUD</b>										
1. el Forn d'Alcedo	2	2	10	6	7	3	8	4	5	8
2. el Castellar-l'Oliverar	29	30	26	46	34	38	29	29	47	29
3. Pinedo	11	18	10	10	14	11	15	17	10	18
4. el Saler	5	8	5	11	4	12	9	12	8	8
5. el Palmar	3	3	2	4	3	1	3	2	3	4
6. el Perellonet	7	5	2	4	5	7	5	10	7	14
7. la Torre	32	13	17	22	17	24	23	18	28	17
8. Faitanar	1	4	2	5	2	3	1	0	0	0

(Continuació)

	10	11	12	13	14	15	16	17	18	19
<b>10. QUATRE CARRERES</b>										
1. Mont-Olivet	85	75	75	93	76	78	82	83	89	93
2. en Corts	45	58	51	58	51	51	40	55	48	55
3. Malilla	115	100	113	105	100	106	99	93	95	114
4. la Fonteta Sant Lluís	18	19	17	14	10	13	20	16	12	20
5. na Rovella	35	34	33	36	30	28	30	35	36	47
6. la Punta	12	9	14	11	16	6	9	9	10	14
7. Ciutat de les Arts i les Ciències	41	40	30	37	32	32	25	22	36	36
<b>11. POBLATS MARÍTIMS</b>										
1. el Grau	56	32	40	42	46	46	45	41	46	52
2. el Cabanyal-el Canyamelar	88	92	79	70	68	91	85	78	86	96
3. la Malva-rosa	62	51	71	40	58	59	42	50	69	70
4. Beteró	37	49	53	40	45	42	48	46	57	47
5. Natzaret	24	31	29	24	29	30	21	31	31	39
<b>12. CAMINS AL GRAU</b>										
1. Aiora	131	114	106	99	117	113	117	124	123	114
2. Albors	54	55	48	33	40	24	44	46	54	41
3. la Creu del Grau	83	68	57	44	52	54	59	70	47	66
4. Camí Fondo	33	21	22	27	19	17	14	23	19	23
5. Penya-roja	60	70	77	61	52	47	50	31	49	34
<b>13. ALGIRÓS</b>										
1. l'Illa Perduda	33	33	31	34	41	32	41	46	34	38
2. Ciutat Jardí	39	30	43	40	48	43	40	55	76	57
3. l'Amistat	26	30	31	18	37	21	36	30	23	38
4. la Bega Baixa	29	28	34	25	24	22	24	32	36	34
5. la Carrasca	13	24	22	20	16	26	16	29	11	26
<b>14. BENIMACLET</b>										
1. Benimaclet	85	91	103	106	100	97	100	117	99	137
2. Camí de Vera	24	29	24	25	40	24	32	29	39	32
<b>15. RASCANYA</b>										
1. els Orriols	68	68	79	61	72	80	75	87	87	81
2. Torreïel	102	106	108	107	106	103	100	104	128	133
3. Sant Llorenç	62	70	76	61	60	49	37	37	47	33
<b>16. BENICALAP</b>										
1. Benicalap	200	163	169	172	166	164	163	159	170	193
2. Ciutat Fallera	25	42	35	37	23	27	31	29	28	25
<b>17. POBLES DEL NORD</b>										
1. Benifaraig	5	5	5	5	5	1	3	6	5	2
2. Poble Nou	3	4	6	5	6	3	1	2	4	6
3. Carpesa	4	7	3	3	8	5	2	5	1	9
4. Cases de Bàrcena	0	1	0	1	1	1	0	0	1	2
5. Mauella	0	0	0	0	0	0	0	0	0	0
6. Massarrojos	9	18	12	10	13	10	9	11	16	10
7. Borbotó	4	2	2	2	0	1	3	2	3	7
<b>18. POBLES DE L'OEST</b>										
1. Benimàmet	58	71	51	51	45	52	70	58	43	54
2. Beniferri	2	6	4	1	4	3	6	2	5	3
<b>19. POBLES DEL SUD</b>										
1. el Forn d'Alcedo	3	6	5	3	6	5	5	7	8	4
2. el Castellar-l'Oliverar	26	34	29	30	37	32	40	35	27	32
3. Pinedo	14	8	7	14	10	14	12	14	19	10
4. el Saler	12	15	10	7	5	8	8	8	7	12
5. el Palmar	3	2	1	4	0	3	3	4	4	6
6. el Perellonet	5	12	10	7	7	7	4	8	6	8
7. la Torre	19	12	26	13	23	19	26	25	15	24
8. Faitanar	0	1	2	0	1	0	4	0	2	1



**5.4 Població segons lloc de naixement. Total**

## 5.4 Población según lugar de nacimiento. Total

	Total	València	Resta de l'Horta	Resta de la Comunitat	Resta de l'Estat	Estranger
<b>València</b>	<b>799.188</b>	<b>429.183</b>	<b>21.125</b>	<b>62.839</b>	<b>151.665</b>	<b>134.376</b>
<b>1. CIUTAT VELLA</b>						
1. la Seu	2.857	1.429	111	377	460	480
2. la Xerea	3.881	2.136	145	436	624	540
3. el Carme	6.498	3.546	214	698	963	1.077
4. el Pilar	4.297	2.082	149	480	756	830
5. el Mercat	3.492	1.783	135	420	500	654
6. Sant Francesc	5.343	3.117	249	676	689	612
<b>2. L'EIXAMPLE</b>						
1. Russafa	24.616	13.417	602	2.515	3.461	4.621
2. el Pla del Remei	6.807	4.433	221	751	987	415
3. Gran Via	11.767	7.521	325	1.217	1.673	1.031
<b>3. EXTRAMURS</b>						
1. el Botànic	6.735	3.624	221	679	987	1.224
2. la Roqueta	4.441	2.186	186	544	540	985
3. la Petxina	15.157	8.893	480	1.465	2.276	2.043
4. Arrancapins	23.044	13.216	840	2.537	3.349	3.102
<b>4. CAMPANAR</b>						
1. Campanar	11.808	6.425	364	1.188	2.334	1.497
2. les Tendetes	5.398	2.481	134	500	1.031	1.252
3. el Calvari	5.082	1.996	123	411	1.181	1.371
4. Sant Pau	14.437	7.785	426	1.215	3.133	1.878
<b>5. LA SAÏDIA</b>						
1. Marxalenes	10.996	5.206	274	991	2.229	2.296
2. Morvedre	10.507	5.477	314	970	1.738	2.008
3. Trinitat	7.944	3.722	246	898	1.611	1.467
4. Tormos	8.768	4.379	241	580	1.812	1.756
5. Sant Antoni	9.953	5.514	271	909	1.866	1.393
<b>6. EL PLA DEL REAL</b>						
1. Exposició	6.622	3.901	199	872	1.155	495
2. Mestalla	14.834	7.504	461	1.684	3.002	2.183
3. Jaume Roig	6.648	3.982	157	621	1.268	620
4. Ciutat Universitària	2.739	1.538	56	304	547	294
<b>7. L'OLIVERETA</b>						
1. Nou Moles	26.390	12.554	762	2.025	5.419	5.630
2. Soternes	4.984	2.271	194	413	1.138	968
3. Tres Forques	9.089	3.997	264	592	1.955	2.281
4. la Font Santa	3.686	1.841	82	161	683	919
5. la Llum	5.082	2.580	229	350	1.283	640
<b>8. PATRAIX</b>						
1. Patraix	25.147	13.625	685	2.256	4.684	3.897
2. Sant Isidre	9.902	5.920	294	661	2.063	964
3. Vara de Quart	10.396	5.582	320	806	2.599	1.089
4. Safranar	8.779	5.222	242	706	1.841	768
5. Favara	3.584	1.867	99	223	646	749
<b>9. JESÚS</b>						
1. la Raiosa	15.402	7.499	376	1.369	2.704	3.454
2. l'Hort de Senabre	17.297	9.293	438	1.163	3.651	2.752
3. la Creu Coberta	6.276	3.237	157	513	1.363	1.006
4. Sant Marcel·lí	10.115	5.235	261	649	2.518	1.452
5. Camí Real	3.789	2.180	92	237	698	582

(Continuació)

	Total	València	Resta de l'Horta	Resta de la Comunitat	Resta de l'Estat	Estranger
<b>10. QUATRE CARRERES</b>						
1. Mont-Olivet	19.726	10.465	372	1.406	3.176	4.307
2. en Corts	12.298	6.434	235	800	1.884	2.945
3. Malilla	22.233	12.947	485	1.470	4.407	2.924
4. la Fonteta Sant Lluís	3.043	1.895	58	125	457	508
5. na Rovella	8.250	4.336	192	486	1.838	1.398
6. la Punta	2.282	1.574	31	76	303	298
7. Ciutat de les Arts i les Ciències	5.829	3.218	139	505	1.051	916
<b>11. POBLATS MARÍTIMS</b>						
1. el Grau	9.573	5.436	149	465	1.557	1.966
2. el Cabanyal-el Canyamelar	20.951	13.574	310	945	2.541	3.581
3. la Malva-rosa	13.932	8.440	265	587	2.678	1.962
4. Beteró	8.198	5.020	153	489	1.544	992
5. Natzaret	6.526	3.682	74	194	1.196	1.380
<b>12. CAMINS AL GRAU</b>						
1. Aiora	25.709	13.619	471	1.605	4.983	5.031
2. Albors	8.814	4.483	173	718	1.815	1.625
3. la Creu del Grau	14.911	7.298	246	867	3.309	3.191
4. Camí Fondo	4.604	2.235	82	366	902	1.019
5. Penya-roja	10.850	5.873	307	992	2.014	1.664
<b>13. ALGIRÓS</b>						
1. l'Illa Perduda	8.990	5.304	165	618	1.884	1.019
2. Ciutat Jardí	12.568	6.168	224	1.310	2.817	2.049
3. l'Amistat	7.571	3.426	124	734	1.595	1.692
4. la Bega Baixa	5.869	3.194	145	679	1.215	636
5. la Carrasca	3.423	1.814	73	371	716	449
<b>14. BENIMACLET</b>						
1. Benimaclet	23.985	11.373	626	2.411	5.335	4.240
2. Camí de Vera	5.426	3.045	150	497	1.250	484
<b>15. RASCANYA</b>						
1. els Orriols	17.001	7.185	346	955	3.427	5.088
2. Torreïel	26.100	12.686	571	1.473	5.834	5.536
3. Sant Llorenç	9.848	5.791	282	893	2.019	863
<b>16. BENICALAP</b>						
1. Benicalap	38.745	19.721	992	2.516	8.762	6.754
2. Ciutat Fallera	6.094	2.745	135	348	1.537	1.329
<b>17. POBLES DEL NORD</b>						
1. Benifaraig	1.018	788	92	46	62	30
2. Poble Nou	886	516	47	32	157	134
3. Carpesa	1.269	875	83	48	178	85
4. Cases de Bàrcena	363	199	47	9	65	43
5. Mauella	58	26	15	1	10	6
6. Massarrojos	2.152	1.323	221	134	276	198
7. Borbotó	739	585	51	21	41	41
<b>18. POBLES DE L'OEST</b>						
1. Benimàmet	13.201	7.499	638	587	2.441	2.036
2. Beniferri	1.002	550	41	69	188	154
<b>19. POBLES DEL SUD</b>						
1. el Forn d'Alcedo	1.276	812	43	56	220	145
2. el Castellar-l'Oliverar	6.995	5.324	191	216	651	613
3. Pinedo	2.707	1.937	61	78	279	352
4. el Saler	1.765	1.041	65	102	253	304
5. el Palmar	748	680	1	14	22	31
6. el Perellonet	1.537	929	97	167	247	97
7. la Torre	4.901	2.513	194	257	1.009	928
8. Faitanar	633	409	24	39	103	58

**5.4 Població segons lloc de naixement. Homes**

## 5.4 Población según lugar de nacimiento. Varones

	Total	València	Resta de l'Horta	Resta de la Comunitat	Resta de l'Estat	Estranger
<b>València</b>	<b>383.245</b>	<b>210.056</b>	<b>10.111</b>	<b>27.257</b>	<b>66.867</b>	<b>68.954</b>
<b>1. CIUTAT VELLA</b>						
1. la Seu	1.362	668	48	183	220	243
2. la Xerea	1.821	1.008	50	198	281	284
3. el Carme	3.105	1.717	109	301	423	555
4. el Pilar	2.048	1.017	76	218	352	385
5. el Mercat	1.691	880	55	200	237	319
6. Sant Francesc	2.447	1.507	109	278	274	279
<b>2. L'EIXAMPLE</b>						
1. Russafa	11.444	6.279	256	1.060	1.491	2.358
2. el Pla del Remei	3.036	2.048	101	295	438	154
3. Gran Via	5.346	3.579	131	477	687	472
<b>3. EXTRAMURS</b>						
1. el Botànic	3.241	1.703	94	304	461	679
2. la Roqueta	2.057	987	79	226	253	512
3. la Petxina	6.847	4.171	217	587	916	956
4. Arrancapins	10.425	6.159	392	1.040	1.386	1.448
<b>4. CAMPANAR</b>						
1. Campanar	5.540	3.116	169	521	1.059	675
2. les Tendetes	2.502	1.221	64	197	421	599
3. el Calvari	2.456	990	60	177	488	741
4. Sant Pau	7.072	3.817	208	596	1.531	920
<b>5. LA SAÏDIA</b>						
1. Marxalenes	5.073	2.443	130	431	920	1.149
2. Morvedre	4.837	2.637	132	406	671	991
3. Trinitat	3.628	1.792	114	349	654	719
4. Tormos	4.259	2.163	120	252	792	932
5. Sant Antoni	4.717	2.639	125	390	845	718
<b>6. EL PLA DEL REAL</b>						
1. Exposició	3.027	1.859	88	354	504	222
2. Mestalla	6.919	3.589	211	736	1.280	1.103
3. Jaume Roig	3.052	1.893	81	279	549	250
4. Ciutat Universitària	1.248	732	27	129	235	125
<b>7. L'OLIVERETA</b>						
1. Nou Moles	12.349	6.047	363	810	2.288	2.841
2. Soternes	2.391	1.114	85	168	518	506
3. Tres Forques	4.387	1.960	121	254	811	1.241
4. la Font Santa	1.866	910	41	68	291	556
5. la Llum	2.449	1.332	116	158	564	279
<b>8. PATRAIX</b>						
1. Patraix	11.735	6.553	336	934	2.019	1.893
2. Sant Isidre	4.899	3.019	158	302	938	482
3. Vara de Quart	4.908	2.681	160	376	1.161	530
4. Safranar	4.213	2.610	109	290	823	381
5. Favara	1.794	914	49	93	299	439
<b>9. JESÚS</b>						
1. la Raiosa	7.398	3.706	174	545	1.130	1.843
2. l'Hort de Senabre	8.557	4.707	213	500	1.616	1.521
3. la Creu Coberta	3.078	1.597	64	246	618	553
4. Sant Marcel·lí	4.965	2.634	137	295	1.128	771
5. Camí Real	1.951	1.134	43	107	344	323

(Continuació)

	Total	València	Resta de l'Horta	Resta de la Comunitat	Resta de l'Estat	Estranger
<b>10. QUATRE CARRERES</b>						
1. Mont-Olivet	9.224	4.990	192	593	1.341	2.108
2. en Corts	5.956	3.155	119	340	825	1.517
3. Malilla	10.728	6.390	235	696	1.978	1.429
4. la Fonteta Sant Lluís	1.499	929	28	51	220	271
5. na Rovella	4.129	2.285	100	216	782	746
6. la Punta	1.114	759	14	41	151	149
7. Ciutat de les Arts i les Ciències	2.866	1.610	67	246	522	421
<b>11. POBLATS MARÍTIMS</b>						
1. el Grau	4.752	2.696	74	219	721	1.042
2. el Cabanyal-el Canyamelar	10.062	6.484	159	387	1.100	1.932
3. la Malva-rosa	6.844	4.259	120	277	1.153	1.035
4. Beteró	3.925	2.444	76	225	677	503
5. Natzaret	3.344	1.860	38	83	528	835
<b>12. CAMINS AL GRAU</b>						
1. Aiora	12.591	6.694	238	704	2.186	2.769
2. Albors	4.137	2.165	80	320	776	796
3. la Creu del Grau	7.370	3.734	129	363	1.443	1.701
4. Camí Fondo	2.192	1.060	45	173	387	527
5. Penya-roja	5.436	2.992	169	477	978	820
<b>13. ALGIRÓS</b>						
1. l'Illa Perduda	4.273	2.628	84	266	786	509
2. Ciutat Jardí	5.989	3.047	93	577	1.255	1.017
3. l'Amistat	3.677	1.679	64	310	705	919
4. la Bega Baixa	2.774	1.544	72	303	556	299
5. la Carrasca	1.640	921	30	164	315	210
<b>14. BENIMACLET</b>						
1. Benimaclet	11.261	5.523	294	1.040	2.302	2.102
2. Camí de Vera	2.611	1.517	76	237	548	233
<b>15. RASCANYA</b>						
1. els Orriols	8.619	3.614	180	418	1.506	2.901
2. Torreïel	12.800	6.328	286	650	2.633	2.903
3. Sant Llorenç	4.807	2.870	145	424	961	407
<b>16. BENICALAP</b>						
1. Benicalap	19.049	9.910	487	1.122	4.041	3.489
2. Ciutat Fallera	3.018	1.413	73	152	687	693
<b>17. POBLES DEL NORD</b>						
1. Benifaraig	485	379	42	19	30	15
2. Poble Nou	438	266	18	15	70	69
3. Carpesa	615	427	38	27	74	49
4. Cases de Bàrcena	182	108	21	3	27	23
5. Mauella	31	14	9	0	4	4
6. Massarrojos	1.027	627	115	67	124	94
7. Borbotó	361	297	19	9	21	15
<b>18. POBLES DE L'OEST</b>						
1. Benimàmet	6.457	3.746	318	259	1.100	1.034
2. Beniferri	490	272	21	36	93	68
<b>19. POBLES DEL SUD</b>						
1. el Forn d'Alcedo	642	423	23	26	99	71
2. el Castellar-l'Oliverar	3.459	2.659	79	88	310	323
3. Pinedo	1.333	940	24	39	135	195
4. el Saler	927	566	37	50	121	153
5. el Palmar	360	325	0	8	15	12
6. el Perellonet	799	482	61	84	126	46
7. la Torre	2.468	1.270	91	102	479	526
8. Faitanar	344	223	13	21	60	27

**5.4 Població segons lloc de naixement. Dones**

## 5.4 Población según lugar de nacimiento. Mujeres

	Total	València	Resta de l'Horta	Resta de la Comunitat	Resta de l'Estat	Estranger
<b>València</b>	<b>415.943</b>	<b>219.127</b>	<b>11.014</b>	<b>35.582</b>	<b>84.798</b>	<b>65.422</b>
<b>1. CIUTAT VELLA</b>						
1. la Seu	1.495	761	63	194	240	237
2. la Xerea	2.060	1.128	95	238	343	256
3. el Carme	3.393	1.829	105	397	540	522
4. el Pilar	2.249	1.065	73	262	404	445
5. el Mercat	1.801	903	80	220	263	335
6. Sant Francesc	2.896	1.610	140	398	415	333
<b>2. L'EIXAMPLE</b>						
1. Russafa	13.172	7.138	346	1.455	1.970	2.263
2. el Pla del Remei	3.771	2.385	120	456	549	261
3. Gran Via	6.421	3.942	194	740	986	559
<b>3. EXTRAMURS</b>						
1. el Botànic	3.494	1.921	127	375	526	545
2. la Roqueta	2.384	1.199	107	318	287	473
3. la Petxina	8.310	4.722	263	878	1.360	1.087
4. Arrancapins	12.619	7.057	448	1.497	1.963	1.654
<b>4. CAMPANAR</b>						
1. Campanar	6.268	3.309	195	667	1.275	822
2. les Tendetes	2.896	1.260	70	303	610	653
3. el Calvari	2.626	1.006	63	234	693	630
4. Sant Pau	7.365	3.968	218	619	1.602	958
<b>5. LA SAÏDIA</b>						
1. Marxalenes	5.923	2.763	144	560	1.309	1.147
2. Morvedre	5.670	2.840	182	564	1.067	1.017
3. Trinitat	4.316	1.930	132	549	957	748
4. Tormos	4.509	2.216	121	328	1.020	824
5. Sant Antoni	5.236	2.875	146	519	1.021	675
<b>6. EL PLA DEL REAL</b>						
1. Exposició	3.595	2.042	111	518	651	273
2. Mestalla	7.915	3.915	250	948	1.722	1.080
3. Jaume Roig	3.596	2.089	76	342	719	370
4. Ciutat Universitària	1.491	806	29	175	312	169
<b>7. L'OLIVERETA</b>						
1. Nou Moles	14.041	6.507	399	1.215	3.131	2.789
2. Soternes	2.593	1.157	109	245	620	462
3. Tres Forques	4.702	2.037	143	338	1.144	1.040
4. la Font Santa	1.820	931	41	93	392	363
5. la Llum	2.633	1.248	113	192	719	361
<b>8. PATRAIX</b>						
1. Patraix	13.412	7.072	349	1.322	2.665	2.004
2. Sant Isidre	5.003	2.901	136	359	1.125	482
3. Vara de Quart	5.488	2.901	160	430	1.438	559
4. Safranar	4.566	2.612	133	416	1.018	387
5. Favara	1.790	953	50	130	347	310
<b>9. JESÚS</b>						
1. la Raiosa	8.004	3.793	202	824	1.574	1.611
2. l'Hort de Senabre	8.740	4.586	225	663	2.035	1.231
3. la Creu Coberta	3.198	1.640	93	267	745	453
4. Sant Marcel·lí	5.150	2.601	124	354	1.390	681
5. Camí Real	1.838	1.046	49	130	354	259

(Continuació)

	Total	València	Resta de l'Horta	Resta de la Comunitat	Resta de l'Estat	Estranger
<b>10. QUATRE CARRERES</b>						
1. Mont-Olivet	10.502	5.475	180	813	1.835	2.199
2. en Corts	6.342	3.279	116	460	1.059	1.428
3. Malilla	11.505	6.557	250	774	2.429	1.495
4. la Fonteta Sant Lluís	1.544	966	30	74	237	237
5. na Rovella	4.121	2.051	92	270	1.056	652
6. la Punta	1.168	815	17	35	152	149
7. Ciutat de les Arts i les Ciències	2.963	1.608	72	259	529	495
<b>11. POBLATS MARÍTIMS</b>						
1. el Grau	4.821	2.740	75	246	836	924
2. el Cabanyal-el Banyamellar	10.889	7.090	151	558	1.441	1.649
3. la Malva-rosa	7.088	4.181	145	310	1.525	927
4. Beteró	4.273	2.576	77	264	867	489
5. Natzaret	3.182	1.822	36	111	668	545
<b>12. CAMINS AL GRAU</b>						
1. Aiora	13.118	6.925	233	901	2.797	2.262
2. Albors	4.677	2.318	93	398	1.039	829
3. la Creu del Grau	7.541	3.564	117	504	1.866	1.490
4. Camí Fondo	2.412	1.175	37	193	515	492
5. Penya-roja	5.414	2.881	138	515	1.036	844
<b>13. ALGIRÓS</b>						
1. l'Illa Perduda	4.717	2.676	81	352	1.098	510
2. Ciutat Jardí	6.579	3.121	131	733	1.562	1.032
3. l'Amistat	3.894	1.747	60	424	890	773
4. la Bega Baixa	3.095	1.650	73	376	659	337
5. la Carrasca	1.783	893	43	207	401	239
<b>14. BENIMACLET</b>						
1. Benimaclet	12.724	5.850	332	1.371	3.033	2.138
2. Camí de Vera	2.815	1.528	74	260	702	251
<b>15. RASCANYA</b>						
1. els Orriols	8.382	3.571	166	537	1.921	2.187
2. Torreïel	13.300	6.358	285	823	3.201	2.633
3. Sant Llorenç	5.041	2.921	137	469	1.058	456
<b>16. BENICALAP</b>						
1. Benicalap	19.696	9.811	505	1.394	4.721	3.265
2. Ciutat Fallera	3.076	1.332	62	196	850	636
<b>17. POBLES DEL NORD</b>						
1. Benifaraig	533	409	50	27	32	15
2. Poble Nou	448	250	29	17	87	65
3. Carpesa	654	448	45	21	104	36
4. Cases de Bàrcena	181	91	26	6	38	20
5. Mauella	27	12	6	1	6	2
6. Massarrojos	1.125	696	106	67	152	104
7. Borbotó	378	288	32	12	20	26
<b>18. POBLES DE L'OEST</b>						
1. Benimàmet	6.744	3.753	320	328	1.341	1.002
2. Beniferri	512	278	20	33	95	86
<b>19. POBLES DEL SUD</b>						
1. el Forn d'Alcedo	634	389	20	30	121	74
2. el Castellar-l'Oliverar	3.536	2.665	112	128	341	290
3. Pinedo	1.374	997	37	39	144	157
4. el Saler	838	475	28	52	132	151
5. el Palmar	388	355	1	6	7	19
6. el Perellonet	738	447	36	83	121	51
7. la Torre	2.433	1.243	103	155	530	402
8. Faitanar	289	186	11	18	43	31

**5.5 Població nascuda a la resta de la Comunitat per comarques principals.**

5.5 Población nacida en el resto de la Comunidad por comarcas principales.

	Total	la Ribera Alta	la Plana de Utiel - Requena	los Serranos	la Safor	la Costera	el Camp de Túria	el Alto Palancia	la Ribera Baixa	l'Alacantí	la Vall d'Albaida	Resta de la Comunitat
<b>València</b>	<b>62.839</b>	<b>7.675</b>	<b>6.439</b>	<b>4.293</b>	<b>4.150</b>	<b>3.245</b>	<b>3.236</b>	<b>2.948</b>	<b>2.911</b>	<b>2.825</b>	<b>2.706</b>	<b>22.411</b>
<b>1. CIUTAT VELLA</b>												
1. la Seu	377	53	14	16	50	14	15	6	24	14	30	141
2. la Xerea	436	56	21	5	38	26	27	16	25	21	31	170
3. el Carme	698	91	30	25	60	38	44	31	35	31	50	263
4. el Pilar	480	75	27	20	49	25	22	18	28	17	37	162
5. el Mercat	420	65	18	14	43	14	17	9	32	25	32	151
6. Sant Francesc	676	138	29	13	60	37	42	8	44	24	32	249
<b>2. L'EIXAMPLE</b>												
1. Russafa	2.515	388	212	67	170	166	96	75	135	121	163	922
2. el Pla del Remei	751	121	26	14	73	50	33	12	47	36	39	300
3. Gran Via	1.217	199	70	13	87	66	43	33	85	50	48	523
<b>3. EXTRAMURS</b>												
1. el Botànic	679	91	49	45	65	21	43	22	39	38	45	221
2. la Roqueta	544	88	40	21	36	40	33	17	26	21	28	194
3. la Petxina	1.465	178	98	76	142	73	81	58	70	57	63	569
4. Arrancapins	2.537	455	156	72	207	178	134	57	181	111	134	852
<b>4. CAMPANAR</b>												
1. Campanar	1.188	120	94	145	67	53	92	47	41	43	41	445
2. les Tendetes	500	52	43	65	27	23	36	29	13	14	19	179
3. el Calvari	411	35	63	73	10	14	24	20	9	18	14	131
4. Sant Pau	1.215	125	109	103	115	44	97	34	46	77	43	422
<b>5. LA SAÏDIA</b>												
1. Marxalenes	991	95	108	186	46	32	78	52	35	40	32	287
2. Morvedre	970	89	76	109	51	25	90	58	31	38	48	355
3. Trinitat	898	90	75	51	67	41	53	65	25	40	48	343
4. Tormos	580	54	52	89	23	20	44	49	21	23	22	183
5. Sant Antoni	909	89	86	86	50	45	53	58	30	32	35	345
<b>6. EL PLA DEL REAL</b>												
1. Exposició	872	135	32	29	125	36	33	21	41	46	39	335
2. Mestalla	1.684	228	105	56	154	87	65	72	82	98	76	661
3. Jaume Roig	621	79	27	15	91	29	18	20	28	30	26	258
4. Ciutat Universitària	304	42	26	4	20	12	11	12	17	21	15	124
<b>7. L'OLIVERETA</b>												
1. Nou Moles	2.025	220	307	175	100	83	100	93	74	69	81	723
2. Soternes	413	43	91	27	23	12	26	14	19	13	21	124
3. Tres Forques	592	57	146	33	19	35	24	16	20	14	26	202
4. la Font Santa	161	19	28	8	5	9	13	5	8	8	1	57
5. la Llum	350	19	95	23	17	11	19	5	15	8	7	131
<b>8. PATRAIX</b>												
1. Patraix	2.256	320	266	134	146	134	97	88	83	105	101	782
2. Sant Isidre	661	65	106	42	21	38	34	29	34	36	29	227
3. Vara de Quart	806	107	164	62	29	36	21	40	22	29	36	260
4. Safranar	706	80	124	46	33	36	25	27	23	27	22	263
5. Favara	223	41	32	9	12	15	10	7	7	11	6	73
<b>9. JESÚS</b>												
1. la Raiosa	1.369	216	167	64	71	125	52	56	65	51	62	440
2. l'Hort de Senabre	1.163	136	201	85	37	72	38	42	53	46	38	415
3. la Creu Coberta	513	60	63	26	20	53	21	19	35	14	30	172
4. Sant Marcel·lí	649	63	100	32	29	60	37	23	32	24	28	221
5. Camí Real	237	36	42	16	11	7	9	9	10	6	16	75



(Continuació)

	Total	la Ribera Alta	la Plana de Utiel - Requena	los Serranos	la Safor	la Costera	el Camp de Túria	el Alto Palancia	la Ribera Baixa	l'Alacantí	la Vall d'Albaida	Resta de la Comunitat
<b>10. QUATRE CARRERES</b>												
1. Mont-Olivet	1.406	196	121	45	91	90	66	62	70	62	79	524
2. en Corts	800	130	81	33	57	52	36	38	49	33	33	258
3. Malilla	1.470	196	187	74	59	126	57	92	74	66	58	481
4. Fonteta de Sant Lluís	125	11	28	9	9	6	8	7	4	2	3	38
5. na Rovella	486	70	54	30	24	40	22	22	39	20	27	138
6. la Punta	76	5	4	8	5	2	8	3	6	6	6	23
7. Ciutat Arts i Ciències	505	84	25	11	45	40	14	18	35	41	22	170
<b>11. POBLATS MARÍTIMS</b>												
1. el Grau	465	47	40	15	22	22	27	30	22	25	19	196
2. Cabanyal-Canyamelar	945	114	45	55	73	40	81	66	55	38	27	351
3. la Malva-rosa	587	72	56	42	26	26	50	26	25	42	18	204
4. Beteró	489	65	45	22	36	20	20	20	23	31	22	185
5. Natzaret	194	25	19	10	6	7	14	6	7	15	6	79
<b>12. CAMINS AL GRAU</b>												
1. Aiora	1.605	176	197	87	99	60	76	117	69	60	50	614
2. Albors	718	85	63	43	40	47	36	54	23	35	27	265
3. la Creu del Grau	867	87	96	48	66	50	24	31	40	48	43	334
4. Camí Fondo	366	41	41	12	29	26	12	18	31	24	16	116
5. Penya-roja	992	177	54	33	91	41	29	48	54	84	43	338
<b>13. ALGIRÓS</b>												
1. l'Illa Perduda	618	73	62	32	44	30	35	50	20	18	24	230
2. Ciutat Jardí	1.310	167	147	39	94	57	40	57	54	64	72	519
3. l'Amistat	734	70	81	40	74	47	27	44	16	25	34	276
4. la Bega Baixa	679	89	47	25	47	31	17	34	27	37	27	298
5. la Carrasca	371	30	27	7	42	10	15	24	9	28	14	165
<b>14. BENIMACLET</b>												
1. Benimaclet	2.411	224	231	144	168	127	103	165	76	116	94	963
2. Camí de Vera	497	37	44	29	32	20	27	52	16	22	22	196
<b>15. RASCANYA</b>												
1. Orriols	955	63	192	111	38	23	56	78	39	44	19	292
2. Torrefiel	1.473	108	205	196	55	52	91	143	35	57	45	486
3. Sant Llorenç	893	72	78	51	87	49	38	42	32	52	33	359
<b>16. BENICALAP</b>												
1. Benicalap	2.516	186	296	582	88	67	204	155	98	88	66	686
2. Ciutat Fallera	348	35	52	78	8	25	16	9	5	13	12	95
<b>17. POBLES DEL NORD</b>												
1. Benifaraig	46	5	6	5	0	1	5	1	3	2	2	16
2. Poble Nou	32	4	3	8	0	0	4	2	0	0	0	11
3. Carpesa	48	9	3	7	3	3	8	4	0	3	0	8
4. Cases Bàrcena	9	2	0	1	2	0	0	0	0	0	0	4
5. Mauella	1	0	0	0	0	0	0	0	0	0	0	1
6. Massarrojos	134	10	5	6	19	4	13	2	5	6	5	59
7. Borbotó	21	2	3	2	1	0	4	1	2	1	0	5
<b>18. POBLES DE L'OEST</b>												
1. Benimàmet	587	47	94	114	18	17	48	18	24	20	17	170
2. Beniferri	69	10	8	6	4	2	3	4	3	0	2	27
<b>19. POBLES DEL SUD</b>												
1. el Forn d'Alcedo	56	6	1	1	4	2	3	6	3	4	4	22
2. el Castellar-l'Oliverar	216	36	11	12	16	9	12	11	22	12	9	66
3. Pinedo	78	12	5	3	4	1	7	5	7	9	0	25
4. el Saler	102	13	19	1	5	10	7	2	10	5	5	25
5. el Palmar	14	0	0	1	0	1	0	1	10	0	0	1
6. el Perellonet	167	32	11	5	4	12	8	1	68	4	1	21
7. la Torre	257	34	34	16	12	14	14	7	9	11	4	102
8. Faitanar	39	5	0	0	4	1	1	0	2	5	2	19



**5.6 Població nascuda a la resta de l'Estat per comunitats principals**

5.6 Población nacida en el resto del Estado por comunidades principales

	Total	Castella - la Manxa	Andalusia	Aragó	Madrid	Castella i Lleó	Cata- lunya	Múrcia	Extrema- dura	Resta de l'Estat
<b>València</b>	<b>151.665</b>	<b>51.979</b>	<b>27.101</b>	<b>13.136</b>	<b>13.097</b>	<b>10.885</b>	<b>8.639</b>	<b>5.814</b>	<b>5.419</b>	<b>15.595</b>
<b>1. CIUTAT VELLA</b>										
1. la Seu	460	87	71	33	53	44	44	40	13	75
2. la Xerea	624	110	89	46	101	45	56	38	19	120
3. el Carme	963	237	141	93	105	72	83	45	23	164
4. el Pilar	756	169	124	62	91	76	59	35	22	118
5. el Mercat	500	105	83	40	69	40	43	34	9	77
6. Sant Francesc	689	113	85	70	113	61	59	45	12	131
<b>2. L'EIXAMPLE</b>										
1. Russafa	3.461	746	504	310	483	311	308	165	84	550
2. el Pla del Remei	987	175	123	91	159	74	98	55	18	194
3. Gran Via	1.673	266	218	190	246	159	161	103	40	290
<b>3. EXTRAMURS</b>										
1. el Botànic	987	221	135	84	119	81	104	43	24	176
2. la Roqueta	540	117	82	44	63	51	53	30	14	86
3. la Petxina	2.276	478	304	269	315	205	199	113	51	342
4. Arrancapins	3.349	835	450	320	409	351	278	171	83	452
<b>4. CAMPANAR</b>										
1. Campanar	2.334	743	347	246	191	228	146	106	88	239
2. les Tendetes	1.031	349	167	115	94	94	57	25	22	108
3. el Calvari	1.181	539	213	104	63	49	41	38	48	86
4. Sant Pau	3.133	825	426	269	487	308	228	120	71	399
<b>5. LA SAÏDIA</b>										
1. Marxalenes	2.229	966	348	253	136	158	96	63	52	157
2. Morvedre	1.738	523	269	183	157	153	122	65	40	226
3. Trinitat	1.611	491	204	222	136	146	109	86	48	169
4. Tormos	1.812	743	313	184	125	102	103	52	60	130
5. Sant Antoni	1.866	607	290	204	157	139	143	84	68	174
<b>6. EL PLA DEL REAL</b>										
1. Exposició	1.155	208	144	104	196	137	91	65	29	181
2. Mestalla	3.002	652	417	328	415	273	198	171	85	463
3. Jaume Roig	1.268	179	147	125	252	123	114	63	26	239
4. Ciutat Universitària	547	87	57	56	95	53	65	19	7	108
<b>7. L'OLIVERETA</b>										
1. Nou Moles	5.419	2.322	787	514	370	370	281	196	172	407
2. Soternes	1.138	528	157	100	69	90	56	32	31	75
3. Tres Forques	1.955	760	426	156	135	113	73	66	67	159
4. la Font Santa	683	246	186	56	49	30	28	31	14	43
5. la Llum	1.283	648	193	86	67	69	48	47	29	96
<b>8. PATRAIX</b>										
1. Patraix	4.684	1.628	752	420	411	386	288	201	156	442
2. Sant Isidre	2.063	854	440	120	133	108	117	66	75	150
3. Vara de Quart	2.599	1.073	480	193	173	196	102	92	93	197
4. Safranar	1.841	720	296	167	131	142	92	58	65	170
5. Favara	646	267	90	45	47	44	33	28	29	63
<b>9. JESÚS</b>										
1. la Raiosa	2.704	935	424	276	187	210	169	142	66	295
2. l'Hort de Senabre	3.651	1.619	635	252	200	244	178	107	134	282
3. la Creu Coberta	1.363	581	249	84	92	92	70	37	46	112
4. Sant Marcel·lí	2.518	1.236	497	127	101	143	108	81	80	145
5. Camí Real	698	268	146	49	53	41	35	19	28	59

(Continuació)

	Total	Castella - la Manxa	Andalusia	Aragó	Madrid	Castella i Lleó	Cata- lunya	Múrcia	Extrema- dura	Resta de l'Estat
<b>10. QUATRE CARRERES</b>										
1. Mont-Olivet	3.176	945	559	349	310	222	218	132	108	333
2. en Corts	1.884	562	332	190	166	131	138	108	61	196
3. Malilla	4.407	1.516	865	435	302	360	227	148	153	401
4. Fonteta de Sant Lluís	457	176	110	22	19	23	23	18	28	38
5. na Rovella	1.838	602	518	82	120	116	63	66	103	168
6. la Punta	303	76	123	16	13	8	11	4	11	41
7. Ciutat Arts i Ciències	1.051	207	134	83	174	110	88	57	32	166
<b>11. POBLATS MARÍTIMS</b>										
1. el Grau	1.557	416	375	104	135	104	74	52	48	249
2. Cabanyal-Canyamelar	2.541	665	593	154	252	155	164	99	110	349
3. la Malva-rosa	2.678	935	712	121	210	149	84	67	172	228
4. Beteró	1.544	483	359	113	142	100	81	45	46	175
5. Natxaret	1.196	334	462	42	62	32	60	47	42	115
<b>12. CAMINS AL GRAU</b>										
1. Aiora	4.983	1.686	1.014	445	346	339	244	174	222	513
2. Albors	1.815	497	325	209	169	149	116	60	68	222
3. la Creu del Grau	3.309	1.243	693	209	225	206	142	115	158	318
4. Camí Fondo	902	241	165	102	83	77	50	48	27	109
5. Penya-roja	2.014	361	263	187	351	193	161	107	53	338
<b>13. ALGIRÓS</b>										
1. l'Illa Perduda	1.884	686	362	173	131	126	71	67	87	181
2. Ciutat Jardí	2.817	824	473	290	245	239	149	110	141	346
3. l'Amistat	1.595	523	265	177	137	123	85	80	58	147
4. la Bega Baixa	1.215	289	166	138	134	124	83	67	43	171
5. la Carrasca	716	151	96	87	87	64	56	47	19	109
<b>14. BENIMACLET</b>										
1. Benimaclet	5.335	1.881	787	617	449	405	289	204	187	516
2. Camí de Vera	1.250	472	196	143	80	78	55	54	60	112
<b>15. RASCANYA</b>										
1. Orriols	3.427	1.499	631	272	203	166	147	94	205	210
2. Torrefiel	5.834	2.697	1.179	456	269	336	192	130	235	340
3. Sant Llorenç	2.019	631	280	199	252	153	100	79	85	240
<b>16. BENICALAP</b>										
1. Benicalap	8.762	4.129	1.683	605	487	391	375	243	311	538
2. Ciutat Fallera	1.537	769	352	80	70	53	60	40	42	71
<b>17. POBLES DEL NORD</b>										
1. Benifaraig	62	17	9	4	6	4	8	5	0	9
2. Poble Nou	157	53	39	11	10	7	8	5	10	14
3. Carpesa	178	75	52	12	9	3	11	2	4	10
4. Cases Bàrcena	65	34	13	2	5	4	2	0	2	3
5. Mauella	10	4	4	0	1	0	0	0	0	1
6. Massarrojos	276	58	41	19	44	14	36	7	14	43
7. Borbotó	41	16	9	5	2	3	1	0	3	2
<b>18. POBLES DE L'OEST</b>										
1. Benimàmet	2.441	1.004	632	105	118	114	98	54	180	136
2. Beniferri	188	53	47	18	25	14	12	2	5	12
<b>19. POBLES DEL SUD</b>										
1. el Forn d'Alcedo	220	78	56	21	8	9	7	12	11	18
2. el Castellar-l'Oliverar	651	190	193	28	33	29	36	15	54	73
3. Pinedo	279	89	74	14	22	27	7	6	16	24
4. el Saler	253	59	36	20	46	21	19	5	7	40
5. el Palmar	22	5	10	0	4	2	0	1	0	0
6. el Perellonet	247	60	49	16	34	18	15	19	8	28
7. la Torre	1.009	403	235	62	47	64	32	39	47	80
8. Faitanar	103	29	21	9	12	9	5	3	2	13

**5.7 Població nascuda a la resta de l'Estat per províncies principals**

5.7 Población nacida en el resto del Estado por provincias principales

	Total	Conca	Albacete	Madrid	Terol	Ciudad Real	Jaén	Barce-lona	Múrcia	Còrdova	Resta de l'Estat
<b>València</b>	<b>151.665</b>	<b>21.956</b>	<b>17.519</b>	<b>13.097</b>	<b>9.209</b>	<b>8.925</b>	<b>8.740</b>	<b>6.409</b>	<b>5.814</b>	<b>5.042</b>	<b>54.954</b>
<b>1. CIUTAT VELLA</b>											
1. la Seu	460	33	29	53	15	14	20	31	40	10	215
2. la Xerea	624	33	50	101	27	16	13	42	38	10	294
3. el Carme	963	92	85	105	63	39	38	64	45	12	420
4. el Pilar	756	58	57	91	26	30	31	50	35	19	359
5. el Mercat	500	48	28	69	24	19	14	29	34	13	222
6. Sant Francesc	689	30	49	113	42	17	19	43	45	11	320
<b>2. L'EIXAMPLE</b>											
1. Russafa	3.461	268	307	483	185	106	108	230	165	90	1.519
2. el Pla del Remei	987	63	58	159	33	27	14	61	55	12	505
3. Gran Via	1.673	97	115	246	97	30	44	116	103	24	801
<b>3. EXTRAMURS</b>											
1. el Botànic	987	80	84	119	45	33	27	76	43	17	463
2. la Roqueta	540	50	46	63	24	10	15	39	30	13	250
3. la Petxina	2.276	191	160	315	150	67	93	143	113	43	1.001
4. Arrancapins	3.349	336	309	409	199	111	102	204	171	71	1.437
<b>4. CAMPANAR</b>											
1. Campanar	2.334	341	228	191	185	119	125	117	106	64	858
2. les Tendetes	1.031	138	133	94	88	46	61	42	25	31	373
3. el Calvari	1.181	253	188	63	78	78	63	34	38	35	351
4. Sant Pau	3.133	391	245	487	142	119	123	162	120	56	1.288
<b>5. LA SAÏDIA</b>											
1. Marxalenes	2.229	410	331	136	201	167	144	65	63	49	663
2. Morvedre	1.738	222	180	157	131	68	90	94	65	45	686
3. Trinitat	1.611	215	177	136	169	50	71	74	86	27	606
4. Tormos	1.812	370	240	125	161	93	158	85	52	39	489
5. Sant Antoni	1.866	258	208	157	157	90	95	103	84	44	670
<b>6. EL PLA DEL REAL</b>											
1. Exposició	1.155	59	98	196	46	30	22	71	65	25	543
2. Mestalla	3.002	253	226	415	201	91	103	143	171	62	1.337
3. Jaume Roig	1.268	53	76	252	64	21	27	89	63	15	608
4. Ciutat Universitària	547	31	33	95	32	15	14	47	19	14	247
<b>7. L'OLIVERETA</b>											
1. Nou Moles	5.419	1.163	767	370	387	263	248	212	196	163	1.650
2. Soternes	1.138	268	170	69	77	56	45	37	32	32	352
3. Tres Forques	1.955	349	243	135	101	117	153	54	66	64	673
4. la Font Santa	683	102	86	49	44	42	79	21	31	35	194
5. la Llum	1.283	376	190	67	71	54	60	36	47	38	344
<b>8. PATRAIX</b>											
1. Patraix	4.684	747	566	411	299	217	241	212	201	118	1.672
2. Sant Isidre	2.063	427	248	133	93	135	161	95	66	75	630
3. Vara de Quart	2.599	554	314	173	144	149	165	81	92	93	834
4. Safranar	1.841	349	231	131	129	102	96	73	58	59	613
5. Favara	646	112	93	47	36	46	27	31	28	14	212
<b>9. JESÚS</b>											
1. la Raiosa	2.704	345	393	187	177	140	127	115	142	81	997
2. l'Hort de Senabre	3.651	602	588	200	198	340	237	137	107	137	1.105
3. la Creu Coberta	1.363	209	215	92	56	128	73	55	37	42	456
4. Sant Marcel·lí	2.518	486	419	101	104	266	193	79	81	100	689
5. Camí Real	698	108	90	53	30	51	34	32	19	37	244

(Continuació)

	Total	Conca Albacete	Madrid	Terol	Ciudad Real	Jaén	Barce-lona	Múrcia	Còrdova	Resta de l'Estat	
<b>10. QUATRE CARRERES</b>											
1. Mont-Olivet	3.176	333	395	310	248	147	157	175	132	110	1.169
2. en Corts	1.884	211	224	166	140	87	94	104	108	73	677
3. Malilla	4.407	524	613	302	328	262	262	158	148	188	1.622
4. Fonteta de Sant Lluís	457	83	60	19	12	25	31	16	18	32	161
5. na Rovella	1.838	204	226	120	50	131	141	52	66	107	741
6. la Punta	303	25	32	13	8	14	59	6	4	24	118
7. Ciutat Arts i Ciències	1.051	76	84	174	47	32	40	62	57	17	462
<b>11. POBLATS MARÍTIMS</b>											
1. el Grau	1.557	154	136	135	66	99	106	58	52	87	664
2. Cabanyal-Canyamelar	2.541	230	216	252	107	163	162	122	99	113	1.077
3. la Malva-rosa	2.678	257	256	210	83	359	166	64	67	250	966
4. Beteró	1.544	188	155	142	70	105	96	62	45	77	604
5. Natzaret	1.196	142	94	62	29	81	213	47	47	91	390
<b>12. CAMINS AL GRAU</b>											
1. Aiora	4.983	637	542	346	329	391	335	166	174	220	1.843
2. Albors	1.815	184	183	169	148	84	96	87	60	51	753
3. la Creu del Grau	3.309	451	413	225	147	291	168	105	115	220	1.174
4. Camí Fondo	902	101	83	83	67	32	36	30	48	48	374
5. Penya-roja	2.014	120	145	351	113	66	66	120	107	26	900
<b>13. ALGIRÓS</b>											
1. l'Illa Perduda	1.884	248	215	131	121	183	139	43	67	72	665
2. Ciutat Jardí	2.817	331	304	245	203	137	161	105	110	77	1.144
3. l'Amistat	1.595	206	199	137	131	72	65	59	80	68	578
4. la Bega Baixa	1.215	93	114	134	94	52	48	51	67	27	535
5. la Carrasca	716	61	47	87	53	33	30	48	47	16	294
<b>14. BENIMACLET</b>											
1. Benimaclet	5.335	863	574	449	472	273	289	208	204	113	1.890
2. Camí de Vera	1.250	219	128	80	110	82	75	43	54	19	440
<b>15. RASCANYA</b>											
1. Orriols	3.427	753	482	203	230	164	238	109	94	121	1.033
2. Torrefiel	5.834	1.273	864	269	368	420	488	147	130	205	1.670
3. Sant Llorenç	2.019	341	179	252	139	59	96	70	79	39	765
<b>16. BENICALAP</b>											
1. Benicalap	8.762	1.858	1.214	487	473	840	653	298	243	264	2.432
2. Ciutat Fallera	1.537	335	220	70	61	176	137	45	40	63	390
<b>17. POBLES DEL NORD</b>											
1. Benifaraig	62	6	8	6	3	3	2	8	5	0	21
2. Poble Nou	157	22	22	10	8	7	12	5	5	4	62
3. Carpesa	178	34	20	9	7	16	28	10	2	6	46
4. Cases Bàrcena	65	16	6	5	2	11	10	1	0	1	13
5. Mauella	10	1	0	1	0	3	0	0	0	3	2
6. Massarrojos	276	29	17	44	13	8	9	32	7	8	109
7. Borbotó	41	8	7	2	5	1	4	1	0	3	10
<b>18. POBLES DE L'OEST</b>											
1. Benimàmet	2.441	431	350	118	74	185	256	80	54	101	792
2. Beniferri	188	23	20	25	11	7	14	6	2	8	72
<b>19. POBLES DEL SUD</b>											
1. el Forn d'Alcedo	220	16	41	8	18	15	20	4	12	17	69
2. el Castellar-l'Oliverar	651	62	54	33	24	63	41	27	15	46	286
3. Pinedo	279	30	34	22	9	11	24	5	6	11	127
4. el Saler	253	17	24	46	8	9	8	14	5	7	115
5. el Palmar	22	2	1	4	0	2	4	0	1	0	8
6. el Perellonet	247	24	20	34	10	14	15	11	19	7	93
7. la Torre	1.009	153	137	47	37	90	67	17	39	58	364
8. Faitanar	103	11	8	12	2	8	6	4	3	5	44

**5.8 Població nascuda a l'estranger segons el continent de naixement**

5.8 Población nacida en el extranjero según el continente de nacimiento

	Total	Europa	Àfrica	Amèrica del Nord	Amèrica Central	Amèrica del Sud	Àsia	Oceania	No hi consta
<b>València</b>	<b>134.376</b>	<b>37.993</b>	<b>15.512</b>	<b>1.801</b>	<b>5.709</b>	<b>58.994</b>	<b>14.182</b>	<b>182</b>	<b>3</b>
<b>1. CIUTAT VELLA</b>									
1. la Seu	480	225	40	31	20	140	17	7	0
2. la Xerea	540	215	104	27	17	146	25	6	0
3. el Carme	1.077	448	142	39	52	330	54	12	0
4. el Pilar	830	353	86	26	43	266	53	3	0
5. el Mercat	654	280	59	33	31	204	44	3	0
6. Sant Francesc	612	285	33	21	47	190	33	3	0
<b>2. L'EIXAMPLE</b>									
1. Russafa	4.621	1.331	574	81	234	1.944	446	11	0
2. el Pla del Remei	415	180	42	22	21	116	30	4	0
3. Gran Via	1.031	417	65	54	48	378	68	1	0
<b>3. EXTRAMURS</b>									
1. el Botànic	1.224	455	177	32	58	444	55	3	0
2. la Roqueta	985	187	29	16	43	396	314	0	0
3. la Petxina	2.043	542	154	48	106	1.055	137	1	0
4. Arrancapins	3.102	811	176	72	130	1.590	318	5	0
<b>4. CAMPANAR</b>									
1. Campanar	1.497	410	119	20	88	689	170	1	0
2. les Tendetes	1.252	419	93	10	58	631	41	0	0
3. el Calvari	1.371	270	301	5	84	586	125	0	0
4. Sant Pau	1.878	596	154	49	91	763	222	3	0
<b>5. LA SAÏDIA</b>									
1. Marxalenes	2.296	594	242	14	120	1.172	153	1	0
2. Morvedre	2.008	543	201	19	74	1.078	90	3	0
3. Trinitat	1.467	457	117	32	97	628	134	2	0
4. Tormos	1.756	432	220	9	75	895	124	1	0
5. Sant Antoni	1.393	383	141	15	64	687	103	0	0
<b>6. EL PLA DEL REAL</b>									
1. Exposició	495	182	41	21	21	184	46	0	0
2. Mestalla	2.183	752	174	79	94	886	194	4	0
3. Jaume Roig	620	225	43	30	24	261	37	0	0
4. Ciutat Universitària	294	109	19	9	16	104	37	0	0
<b>7. L'OLIVERETA</b>									
1. Nou Moles	5.630	1.098	615	37	209	2.961	709	1	0
2. Soternes	968	315	100	7	61	387	97	1	0
3. Tres Forques	2.281	578	355	12	74	1.001	259	2	0
4. la Font Santa	919	233	151	4	24	281	226	0	0
5. la Llum	640	132	96	12	20	299	80	1	0
<b>8. PATRAIX</b>									
1. Patraix	3.897	1.109	403	48	180	1.801	354	2	0
2. Sant Isidre	964	259	110	12	51	482	50	0	0
3. Vara de Quart	1.089	335	104	11	47	463	129	0	0
4. Safranar	768	211	103	9	51	294	100	0	0
5. Favara	749	175	81	6	32	309	146	0	0
<b>9. JESÚS</b>									
1. la Raiosa	3.454	640	412	20	180	1.656	545	1	0
2. l'Hort de Senabre	2.752	667	457	9	124	1.081	414	0	0
3. la Creu Coberta	1.006	219	139	6	82	424	136	0	0
4. Sant Marcel·lí	1.452	394	199	6	45	614	194	0	0
5. Camí Real	582	199	93	9	25	226	30	0	0

(Continuació)

	Total	Europa	Àfrica	Amèrica del Nord	Amèrica Central	Amèrica del Sud	Àsia	Oceania	No hi consta
<b>10. QUATRE CARRERES</b>									
1. Mont-Olivet	4.307	938	344	32	213	2.368	403	9	0
2. en Corts	2.945	517	312	17	135	1.466	498	0	0
3. Malilla	2.924	738	369	28	139	1.410	240	0	0
4. Fonteta de Sant Lluís	508	149	88	1	38	209	22	1	0
5. na Rovella	1.398	301	273	7	46	620	151	0	0
6. la Punta	298	162	32	1	2	101	0	0	0
7. Ciutat Arts i Ciències	916	324	50	14	28	421	78	1	0
<b>11. POBLATS MARÍTIMS</b>									
1. el Grau	1.966	713	252	19	96	681	199	6	0
2. Cabanyal-Canyamelar	3.581	1.597	333	43	141	1.166	294	7	0
3. la Malva-rosa	1.962	937	217	19	45	614	130	0	0
4. Beteró	992	332	79	21	52	408	99	1	0
5. Natzaret	1.380	614	296	4	28	366	72	0	0
<b>12. CAMINS AL GRAU</b>									
1. Aiora	5.031	1.412	513	45	156	1.976	925	4	0
2. Albors	1.625	442	122	25	74	829	133	0	0
3. la Creu del Grau	3.191	864	321	23	87	1.229	664	3	0
4. Camí Fondo	1.019	263	88	12	31	491	134	0	0
5. Penya-roja	1.664	629	60	85	63	632	144	51	0
<b>13. ALGIRÓS</b>									
1. l'Illa Perduda	1.019	315	78	18	50	407	151	0	0
2. Ciutat Jardí	2.049	594	209	31	103	843	267	2	0
3. l'Amistat	1.692	411	121	12	56	757	335	0	0
4. la Bega Baixa	636	240	61	28	31	239	36	1	0
5. la Carrasca	449	134	64	18	34	157	42	0	0
<b>14. BENIMACLET</b>									
1. Benimaclet	4.240	1.082	485	73	236	1.951	408	5	0
2. Camí de Vera	484	187	53	13	17	180	31	3	0
<b>15. RASCANYA</b>									
1. Orriols	5.088	892	1.002	20	118	2.488	564	1	3
2. Torrefiel	5.536	1.175	783	26	207	2.989	356	0	0
3. Sant Llorenç	863	304	77	23	46	319	93	1	0
<b>16. BENICALAP</b>									
1. Benicalap	6.754	1.577	895	46	280	3.141	815	0	0
2. Ciutat Fallera	1.329	269	240	3	22	676	117	2	0
<b>17. POBLES DEL NORD</b>									
1. Benifaraig	30	17	3	0	2	8	0	0	0
2. Poble Nou	134	30	31	1	6	59	7	0	0
3. Carpesa	85	37	14	6	8	19	1	0	0
4. Cases Bàrcena	43	17	13	0	3	10	0	0	0
5. Mauella	6	4	0	0	1	1	0	0	0
6. Massarrojos	198	122	4	15	4	46	6	1	0
7. Borbotó	41	13	5	0	7	15	0	1	0
<b>18. POBLES DE L'OEST</b>									
1. Benimàmet	2.036	744	307	10	82	823	70	0	0
2. Beniferri	154	50	16	3	4	49	32	0	0
<b>19. POBLES DEL SUD</b>									
1. el Forn d'Alcedo	145	32	35	3	2	70	3	0	0
2. el Castellar-l'Oliverar	613	363	85	5	9	136	15	0	0
3. Pinedo	352	245	14	4	4	84	1	0	0
4. el Saler	304	213	12	13	6	59	1	0	0
5. el Palmar	31	16	0	0	3	12	0	0	0
6. el Perellonet	97	50	3	6	3	33	2	0	0
7. la Torre	928	242	183	5	25	373	100	0	0
8. Faitanar	58	21	6	1	5	21	4	0	0

**5.9 Població estrangera segons edat en 3 grups. Total**

## 5.9 Población extranjera según edad en 3 grupos. Total

	Total	0-15	16-64	65 i més
<b>València</b>	<b>108.449</b>	<b>14.922</b>	<b>91.423</b>	<b>2.104</b>
<b>1. CIUTAT VELLA</b>				
1. la Seu	397	38	343	16
2. la Xerea	446	21	411	14
3. el Carme	864	57	796	11
4. el Pilar	714	51	649	14
5. el Mercat	565	52	498	15
6. Sant Francesc	472	30	420	22
<b>2. L'EIXAMPLE</b>				
1. Russafa	3.870	460	3.341	69
2. el Pla del Remei	302	26	252	24
3. Gran Via	764	73	654	37
<b>3. EXTRAMURS</b>				
1. el Botànic	1.008	94	891	23
2. la Roqueta	888	113	765	10
3. la Petxina	1.586	169	1.377	40
4. Arrancapins	2.552	272	2.226	54
<b>4. CAMPANAR</b>				
1. Campanar	1.151	179	927	45
2. les Tendetes	991	132	840	19
3. el Calvari	1.153	177	958	18
4. Sant Pau	1.345	204	1.089	52
<b>5. LA SAÏDIA</b>				
1. Marxalenes	1.871	261	1.572	38
2. Morvedre	1.662	200	1.431	31
3. Trinitat	1.160	151	987	22
4. Tormos	1.397	216	1.159	22
5. Sant Antoni	1.096	149	927	20
<b>6. EL PLA DEL REAL</b>				
1. Exposició	359	38	305	16
2. Mestalla	1.700	186	1.457	57
3. Jaume Roig	416	27	356	33
4. Ciutat Universitària	229	18	208	3
<b>7. L'OLIVERETA</b>				
1. Nou Moles	4.580	684	3.833	63
2. Soternes	791	108	672	11
3. Tres Forques	1.935	307	1.598	30
4. la Font Santa	861	134	714	13
5. la Llum	476	85	377	14
<b>8. PATRAIX</b>				
1. Patraix	3.000	375	2.535	90
2. Sant Isidre	637	103	520	14
3. Vara de Quart	812	122	669	21
4. Safranar	505	69	424	12
5. Favara	621	85	530	6
<b>9. JESÚS</b>				
1. la Raiosa	2.870	356	2.479	35
2. l'Hort de Senabre	2.251	330	1.889	32
3. la Creu Coberta	822	121	689	12
4. Sant Marcel·lí	1.134	169	950	15
5. Camí Real	451	77	366	8



(Continuació)

	Total	0-15	16-64	65 i més
<b>10. QUATRE CARRERES</b>				
1. Mont-Olivet	3.475	492	2.919	64
2. en Corts	2.397	340	2.016	41
3. Malilla	2.126	293	1.776	57
4. Fonteta de Sant Lluís	408	60	340	8
5. na Rovella	1.082	186	872	24
6. la Punta	260	69	189	2
7. Ciutat Arts i Ciències	673	77	574	22
<b>11. POBLATS MARÍTIMS</b>				
1. el Grau	1.641	223	1.390	28
2. Cabanyal-Canyamelar	3.124	479	2.590	55
3. la Malva-rosa	1.653	271	1.339	43
4. Beteró	728	94	614	20
5. Natzaret	1.323	198	1.113	12
<b>12. CAMINS AL GRAU</b>				
1. Aiora	4.116	575	3.463	78
2. Albors	1.247	144	1.066	37
3. la Creu del Grau	2.532	355	2.120	57
4. Camí Fondo	835	129	696	10
5. Penya-roja	1.257	193	1.019	45
<b>13. ALGIRÓS</b>				
1. l'Illa Perduda	735	110	608	17
2. Ciutat Jardí	1.518	139	1.351	28
3. l'Amistat	1.461	190	1.252	19
4. la Bega Baixa	444	33	400	11
5. la Carrasca	328	30	287	11
<b>14. BENIMACLET</b>				
1. Benimaclet	3.549	448	3.043	58
2. Camí de Vera	312	27	276	9
<b>15. RASCANYA</b>				
1. Orriols	4.387	680	3.676	31
2. Torrefiel	4.519	722	3.747	50
3. Sant Llorenç	565	67	482	16
<b>16. BENICALAP</b>				
1. Benicalap	5.548	862	4.619	67
2. Ciutat Fallera	1.111	193	908	10
<b>17. POBLES DEL NORD</b>				
1. Benifaraig	23	5	17	1
2. Poble Nou	96	15	81	0
3. Carpesa	61	10	49	2
4. Cases Bàrcena	39	6	32	1
5. Mauella	4	0	4	0
6. Massarrojos	153	35	117	1
7. Borbotó	29	1	28	0
<b>18. POBLES DE L'OEST</b>				
1. Benimàmet	1.734	303	1.406	25
2. Beniferri	110	13	94	3
<b>19. POBLES DEL SUD</b>				
1. el Forn d'Alcedo	100	14	86	0
2. el Castellar-l'Oliverar	554	85	467	2
3. Pinedo	316	30	275	11
4. el Saler	238	40	189	9
5. el Palmar	30	5	25	0
6. el Perellonet	73	13	59	1
7. la Torre	780	137	630	13
8. Faitanar	51	12	35	4



**5.9 Població estrangera segons edat en 3 grups. Homes**

5.9 Población extranjera según edad en 3 grupos. Varones

	Total	0-15	16-64	65 i més
<b>València</b>	<b>57.490</b>	<b>7.712</b>	<b>48.870</b>	<b>908</b>
<b>1. CIUTAT VELLA</b>				
1. la Seu	204	22	174	8
2. la Xerea	250	7	233	10
3. el Carme	454	22	428	4
4. el Pilar	324	20	295	9
5. el Mercat	286	21	257	8
6. Sant Francesc	224	15	199	10
<b>2. L'EIXAMPLE</b>				
1. Russafa	2.012	237	1.741	34
2. el Pla del Remei	125	15	98	12
3. Gran Via	362	33	307	22
<b>3. EXTRAMURS</b>				
1. el Botànic	584	52	521	11
2. la Roqueta	468	70	395	3
3. la Petxina	768	86	662	20
4. Arrancapins	1.203	145	1.037	21
<b>4. CAMPANAR</b>				
1. Campanar	544	95	429	20
2. les Tendetes	481	66	412	3
3. el Calvari	644	93	544	7
4. Sant Pau	673	92	561	20
<b>5. LA SAÏDIA</b>				
1. Marxalenes	967	123	828	16
2. Morvedre	836	112	710	14
3. Trinitat	583	86	485	12
4. Tormos	777	111	656	10
5. Sant Antoni	579	81	493	5
<b>6. EL PLA DEL REAL</b>				
1. Exposició	168	19	143	6
2. Mestalla	880	95	760	25
3. Jaume Roig	182	12	154	16
4. Ciutat Universitària	94	10	83	1
<b>7. L'OLIVERETA</b>				
1. Nou Moles	2.395	361	2.004	30
2. Soternes	436	62	367	7
3. Tres Forques	1.083	163	910	10
4. la Font Santa	527	69	456	2
5. la Llum	220	49	164	7
<b>8. PATRAIX</b>				
1. Patraix	1.523	188	1.303	32
2. Sant Isidre	323	51	263	9
3. Vara de Quart	397	54	335	8
4. Safranar	267	36	224	7
5. Favara	372	49	321	2
<b>9. JESÚS</b>				
1. la Raiosa	1.571	175	1.378	18
2. l'Hort de Senabre	1.289	164	1.113	12
3. la Creu Coberta	479	65	410	4
4. Sant Marcel·lí	618	83	530	5
5. Camí Real	258	45	210	3

(Continuació)

	Total	0-15	16-64	65 i més
<b>10. QUATRE CARRERES</b>				
1. Mont-Olivet	1.751	233	1.488	30
2. en Corts	1.300	196	1.082	22
3. Malilla	1.082	133	921	28
4. Fonteta de Sant Lluís	224	28	191	5
5. na Rovella	605	102	493	10
6. la Punta	132	33	98	1
7. Ciutat Arts i Ciències	330	46	279	5
<b>11. POBLATS MARÍTIMS</b>				
1. el Grau	904	118	777	9
2. Cabanyal-Canyamelar	1.707	258	1.424	25
3. la Malva-rosa	896	133	749	14
4. Beteró	378	47	322	9
5. Natzaret	817	107	706	4
<b>12. CAMINS AL GRAU</b>				
1. Aiora	2.328	306	1.983	39
2. Albors	631	80	535	16
3. la Creu del Grau	1.416	209	1.184	23
4. Camí Fondo	441	66	371	4
5. Penya-roja	635	90	521	24
<b>13. ALGIRÓS</b>				
1. l'Illa Perduda	378	62	309	7
2. Ciutat Jardí	771	67	693	11
3. l'Amistat	812	89	715	8
4. la Bega Baixa	216	19	193	4
5. la Carrasca	160	17	136	7
<b>14. BENIMACLET</b>				
1. Benimaclet	1.798	245	1.528	25
2. Camí de Vera	155	12	140	3
<b>15. RASCANYA</b>				
1. Orriols	2.565	338	2.213	14
2. Torrefiel	2.471	387	2.065	19
3. Sant Llorenç	277	38	233	6
<b>16. BENICALAP</b>				
1. Benicalap	2.951	435	2.495	21
2. Ciutat Fallera	583	87	494	2
<b>17. POBLES DEL NORD</b>				
1. Benifaraig	14	4	10	0
2. Poble Nou	56	7	49	0
3. Carpesa	37	8	28	1
4. Cases Bàrcena	18	3	15	0
5. Mauella	3	0	3	0
6. Massarrojos	73	21	51	1
7. Borbotó	13	1	12	0
<b>18. POBLES DE L'OEST</b>				
1. Benimàmet	888	140	740	8
2. Beniferri	48	4	43	1
<b>19. POBLES DEL SUD</b>				
1. el Forn d'Alcedo	53	6	47	0
2. el Castellar-l'Oliverar	304	45	258	1
3. Pinedo	180	15	161	4
4. el Saler	123	23	94	6
5. el Palmar	11	1	10	0
6. el Perellonet	38	8	29	1
7. la Torre	462	83	373	6
8. Faitanar	25	8	16	1

**5.9 Població estrangera segons edat en 3 grups. Dones**

## 5.9 Población extranjera según edad en 3 grupos. Mujeres

	Total	0-15	16-64	65 i més
<b>València</b>	<b>50.959</b>	<b>7.210</b>	<b>42.553</b>	<b>1.196</b>
<b>1. CIUTAT VELLA</b>				
1. la Seu	193	16	169	8
2. la Xerea	196	14	178	4
3. el Carme	410	35	368	7
4. el Pilar	390	31	354	5
5. el Mercat	279	31	241	7
6. Sant Francesc	248	15	221	12
<b>2. L'EIXAMPLE</b>				
1. Russafa	1.858	223	1.600	35
2. el Pla del Remei	177	11	154	12
3. Gran Via	402	40	347	15
<b>3. EXTRAMURS</b>				
1. el Botànic	424	42	370	12
2. la Roqueta	420	43	370	7
3. la Petxina	818	83	715	20
4. Arrancapins	1.349	127	1.189	33
<b>4. CAMPANAR</b>				
1. Campanar	607	84	498	25
2. les Tendetes	510	66	428	16
3. el Calvari	509	84	414	11
4. Sant Pau	672	112	528	32
<b>5. LA SAÏDIA</b>				
1. Marxalenes	904	138	744	22
2. Morvedre	826	88	721	17
3. Trinitat	577	65	502	10
4. Tormos	620	105	503	12
5. Sant Antoni	517	68	434	15
<b>6. EL PLA DEL REAL</b>				
1. Exposició	191	19	162	10
2. Mestalla	820	91	697	32
3. Jaume Roig	234	15	202	17
4. Ciutat Universitària	135	8	125	2
<b>7. L'OLIVERETA</b>				
1. Nou Moles	2.185	323	1.829	33
2. Soternes	355	46	305	4
3. Tres Forques	852	144	688	20
4. la Font Santa	334	65	258	11
5. la Llum	256	36	213	7
<b>8. PATRAIX</b>				
1. Patraix	1.477	187	1.232	58
2. Sant Isidre	314	52	257	5
3. Vara de Quart	415	68	334	13
4. Safranar	238	33	200	5
5. Favara	249	36	209	4
<b>9. JESÚS</b>				
1. la Raiosa	1.299	181	1.101	17
2. l'Hort de Senabre	962	166	776	20
3. la Creu Coberta	343	56	279	8
4. Sant Marcel·lí	516	86	420	10
5. Camí Real	193	32	156	5

(Continuació)

	Total	0-15	16-64	65 i més
<b>10. QUATRE CARRERES</b>				
1. Mont-Olivet	1.724	259	1.431	34
2. en Corts	1.097	144	934	19
3. Malilla	1.044	160	855	29
4. Fonteta de Sant Lluís	184	32	149	3
5. na Rovella	477	84	379	14
6. la Punta	128	36	91	1
7. Ciutat Arts i Ciències	343	31	295	17
<b>11. POBLATS MARÍTIMS</b>				
1. el Grau	737	105	613	19
2. Cabanyal-Canyamelar	1.417	221	1.166	30
3. la Malva-rosa	757	138	590	29
4. Beteró	350	47	292	11
5. Natzaret	506	91	407	8
<b>12. CAMINS AL GRAU</b>				
1. Aiora	1.788	269	1.480	39
2. Albors	616	64	531	21
3. la Creu del Grau	1.116	146	936	34
4. Camí Fondo	394	63	325	6
5. Penya-roja	622	103	498	21
<b>13. ALGIRÓS</b>				
1. l'Illa Perduda	357	48	299	10
2. Ciutat Jardí	747	72	658	17
3. l'Amistat	649	101	537	11
4. la Bega Baixa	228	14	207	7
5. la Carrasca	168	13	151	4
<b>14. BENIMACLET</b>				
1. Benimaclet	1.751	203	1.515	33
2. Camí de Vera	157	15	136	6
<b>15. RASCANYA</b>				
1. Orriols	1.822	342	1.463	17
2. Torrefiel	2.048	335	1.682	31
3. Sant Llorenç	288	29	249	10
<b>16. BENICALAP</b>				
1. Benicalap	2.597	427	2.124	46
2. Ciutat Fallera	528	106	414	8
<b>17. POBLES DEL NORD</b>				
1. Benifaraig	9	1	7	1
2. Poble Nou	40	8	32	0
3. Carpesa	24	2	21	1
4. Cases Bàrcena	21	3	17	1
5. Mauella	1	0	1	0
6. Massarrojos	80	14	66	0
7. Borbotó	16	0	16	0
<b>18. POBLES DE L'OEST</b>				
1. Benimàmet	846	163	666	17
2. Beniferri	62	9	51	2
<b>19. POBLES DEL SUD</b>				
1. el Forn d'Alcedo	47	8	39	0
2. el Castellar-l'Oliverar	250	40	209	1
3. Pinedo	136	15	114	7
4. el Saler	115	17	95	3
5. el Palmar	19	4	15	0
6. el Perellonet	35	5	30	0
7. la Torre	318	54	257	7
8. Faitanar	26	4	19	3

**5.10 Població estrangera segons nacionalitat, per continents. Total**

5.10 Población extranjera según nacionalidad, por continentes. Total

	Total U.E. (27)	Resta Europa	Àfrica	Amèrica del Nord	Amèrica Central	Amèrica del Sud	Àsia	Oceania i altres	Apàtrides	
<b>València</b>	<b>108.449</b>	<b>31.512</b>	<b>4.615</b>	<b>14.141</b>	<b>1.076</b>	<b>3.693</b>	<b>39.383</b>	<b>13.900</b>	<b>124</b>	<b>5</b>
<b>1. CIUTAT VELLA</b>										
1. la Seu	397	216	18	34	29	9	75	11	5	0
2. la Xerea	446	198	22	92	13	9	91	19	2	0
3. el Carme	864	409	32	127	28	25	180	55	8	0
4. el Pilar	714	342	24	71	24	33	170	48	2	0
5. el Mercat	565	276	14	55	15	23	130	49	3	0
6. Sant Francesc	472	236	34	20	8	24	119	27	4	0
<b>2. L'EIXAMPLE</b>										
1. Russafa	3.870	1.183	124	509	42	177	1.375	455	5	0
2. el Pla del Remei	302	158	10	11	12	16	68	25	2	0
3. Gran Via	764	366	27	23	20	27	242	58	1	0
<b>3. EXTRAMURS</b>										
1. el Botànic	1.008	412	25	161	20	38	312	39	1	0
2. la Roqueta	888	164	14	18	11	28	306	347	0	0
3. la Petxina	1.586	478	65	96	24	67	751	103	2	0
4. Arrancapins	2.552	702	82	115	41	79	1.227	305	1	0
<b>4. CAMPANAR</b>										
1. Campanar	1.151	355	60	93	16	56	395	175	1	0
2. les Tendetes	991	328	91	84	7	37	411	33	0	0
3. el Calvari	1.153	208	67	296	4	55	396	127	0	0
4. Sant Pau	1.345	477	97	113	35	42	411	170	0	0
<b>5. LA SAÏDIA</b>										
1. Marxalenes	1.871	463	118	236	9	83	799	163	0	0
2. Morvedre	1.662	419	128	172	9	52	786	96	0	0
3. Trinitat	1.160	389	73	109	20	58	391	119	1	0
4. Tormos	1.397	353	72	207	4	47	592	122	0	0
5. Sant Antoni	1.096	281	89	128	5	44	455	94	0	0
<b>6. EL PLA DEL REAL</b>										
1. Exposició	359	155	16	21	10	11	111	35	0	0
2. Mestalla	1.700	715	57	129	46	55	533	162	3	0
3. Jaume Roig	416	177	18	17	9	10	160	25	0	0
4. Ciutat Universitària	229	97	4	10	3	5	72	38	0	0
<b>7. L'OLIVERETA</b>										
1. Nou Moles	4.580	875	206	536	18	156	2.072	715	1	1
2. Soternes	791	234	42	106	3	46	267	92	1	0
3. Tres Forques	1.935	497	88	349	8	46	692	255	0	0
4. la Font Santa	861	172	47	165	4	21	219	233	0	0
5. la Llum	476	73	28	72	6	9	215	72	1	0
<b>8. PATRAIX</b>										
1. Patraix	3.000	831	228	348	25	113	1.113	342	0	0
2. Sant Isidre	637	150	41	98	7	23	278	40	0	0
3. Vara de Quart	812	211	67	72	8	34	293	127	0	0
4. Safranar	505	118	24	74	3	23	169	94	0	0
5. Favara	621	119	32	84	2	23	210	151	0	0
<b>9. JESÚS</b>										
1. la Raiosa	2.870	525	79	399	13	132	1.163	557	2	0
2. l'Hort de Senabre	2.251	478	105	439	4	76	726	423	0	0
3. la Creu Coberta	822	178	23	137	2	58	292	132	0	0
4. Sant Marcel·lí	1.134	281	35	187	4	27	410	190	0	0
5. Camí Real	451	148	23	78	1	16	157	28	0	0

(Continuació)

	Total	U.E. (27)	Resta Europa	Àfrica	Amèrica del Nord	Amèrica Central	Amèrica del Sud	Àsia	Oceania i altres	Apàtri- des
<b>10. QUATRE CARRERES</b>										
1. Mont-Olivet	3.475	843	107	289	28	158	1.612	430	8	0
2. en Corts	2.397	429	40	284	9	96	1.012	527	0	0
3. Malilla	2.126	540	29	280	23	64	964	226	0	0
4. Fonteta de Sant Lluís	408	127	7	88	0	18	152	15	1	0
5. na Rovella	1.082	258	30	219	7	30	387	151	0	0
6. la Punta	260	156	11	34	1	0	58	0	0	0
7. Ciutat Arts i Ciències	673	278	52	36	13	21	218	55	0	0
<b>11. POBLATS MARÍTIMS</b>										
1. el Grau	1.641	614	71	238	9	61	438	207	3	0
2. Cabanyal-Canyamelar	3.124	1.520	86	285	27	104	813	282	7	0
3. la Malva-rosa	1.653	742	126	208	12	28	403	134	0	0
4. Beteró	728	276	26	53	18	18	251	86	0	0
5. Natzaret	1.323	560	37	333	4	22	292	75	0	0
<b>12. CAMINS AL GRAU</b>										
1. Aiora	4.116	1.150	154	482	28	85	1.317	898	2	0
2. Albors	1.247	419	32	95	12	49	506	134	0	0
3. la Creu del Grau	2.532	719	91	301	17	50	712	641	1	0
4. Camí Fondo	835	229	12	80	12	17	341	144	0	0
5. Penya-roja	1.257	611	74	25	56	31	302	112	46	0
<b>13. ALGIRÓS</b>										
1. l'Illa Perduda	735	243	21	50	15	32	228	146	0	0
2. Ciutat Jardí	1.518	483	40	155	19	64	498	257	2	0
3. l'Amistat	1.461	374	28	108	8	38	559	346	0	0
4. la Bega Baixa	444	203	19	40	11	22	129	19	1	0
5. la Carrasca	328	102	8	57	13	20	94	34	0	0
<b>14. BENIMACLET</b>										
1. Benimaclet	3.549	968	114	439	44	205	1.377	399	3	0
2. Camí de Vera	312	127	17	48	8	11	74	26	1	0
<b>15. RASCANYA</b>										
1. Orriols	4.387	750	145	1.069	15	95	1.732	578	1	2
2. Torrefiel	4.519	845	229	836	17	123	2.096	372	0	1
3. Sant Llorenç	565	222	27	45	15	24	166	65	1	0
<b>16. BENICALAP</b>										
1. Benicalap	5.548	1.203	232	870	28	174	2.194	847	0	0
2. Ciutat Fallera	1.111	223	36	240	1	11	488	112	0	0
<b>17. POBLES DEL NORD</b>										
1. Benifaraig	23	12	1	6	0	1	3	0	0	0
2. Poble Nou	96	22	4	37	2	4	22	5	0	0
3. Carpesa	61	16	20	11	2	4	8	0	0	0
4. Cases Bàrcena	39	11	3	14	0	2	9	0	0	0
5. Mauella	4	3	0	0	0	1	0	0	0	0
6. Massarrojos	153	109	6	3	6	2	23	3	1	0
7. Borbotó	29	8	2	5	0	7	7	0	0	0
<b>18. POBLES DE L'OEST</b>										
1. Benimàmet	1.734	554	161	345	5	50	550	69	0	0
2. Beniferri	110	38	7	12	1	1	21	30	0	0
<b>19. POBLES DEL SUD</b>										
1. el Forn d'Alcedo	100	24	1	34	1	1	36	3	0	0
2. el Castellar-l'Oliverar	554	347	10	86	3	5	89	14	0	0
3. Pinedo	316	240	5	10	5	3	53	0	0	0
4. el Saler	238	185	12	5	4	5	27	0	0	0
5. el Palmar	30	18	0	0	0	2	10	0	0	0
6. el Perellonet	73	43	0	3	2	3	22	0	0	0
7. la Torre	780	192	33	186	2	16	245	106	0	0
8. Faitanar	51	29	0	6	1	2	11	1	0	1

**5.10 Població estrangera segons nacionalitat, per continents. Homes**

5.10 Población extranjera según nacionalidad, por continentes. Varones

	Total U.E. (27)	Resta Europa	Àfrica	Amèrica del Nord	Amèrica Central	Amèrica del Sud	Àsia	Oceania i altres	Apàtrides	
<b>València</b>	<b>57.490</b>	<b>16.630</b>	<b>1.984</b>	<b>9.714</b>	<b>523</b>	<b>1.336</b>	<b>17.850</b>	<b>9.376</b>	<b>74</b>	<b>3</b>
<b>1. CIUTAT VELLA</b>										
1. la Seu	204	111	8	22	14	4	37	4	4	0
2. la Xerea	250	109	8	84	4	4	29	10	2	0
3. el Carme	454	214	9	104	12	8	76	25	6	0
4. el Pilar	324	147	7	44	16	11	76	21	2	0
5. el Mercat	286	142	5	45	7	7	52	27	1	0
6. Sant Francesc	224	132	11	9	5	9	42	13	3	0
<b>2. L'EIXAMPLE</b>										
1. Russafa	2.012	611	52	394	22	58	599	273	3	0
2. el Pla del Remei	125	79	1	8	5	3	19	9	1	0
3. Gran Via	362	192	9	15	12	7	94	32	1	0
<b>3. EXTRAMURS</b>										
1. el Botànic	584	248	10	137	13	8	139	28	1	0
2. la Roqueta	468	81	3	15	5	7	132	225	0	0
3. la Petxina	768	253	28	77	13	18	315	63	1	0
4. Arrancapins	1.203	368	30	69	20	15	525	175	1	0
<b>4. CAMPANAR</b>										
1. Campanar	544	167	24	63	8	20	163	98	1	0
2. les Tendetes	481	160	40	55	5	13	186	22	0	0
3. el Calvari	644	93	33	220	1	19	185	93	0	0
4. Sant Pau	673	250	36	80	16	16	177	98	0	0
<b>5. LA SAÏDIA</b>										
1. Marxalenes	967	243	60	155	6	26	381	96	0	0
2. Morvedre	836	229	65	133	4	12	342	51	0	0
3. Trinitat	583	195	33	74	9	33	178	60	1	0
4. Tormos	777	197	33	150	2	25	284	86	0	0
5. Sant Antoni	579	147	39	92	2	16	223	60	0	0
<b>6. EL PLA DEL REAL</b>										
1. Exposició	168	79	6	14	5	3	43	18	0	0
2. Mestalla	880	374	26	80	28	19	250	100	3	0
3. Jaume Roig	182	88	5	11	4	2	57	15	0	0
4. Ciutat Universitària	94	41	1	6	3	1	23	19	0	0
<b>7. L'OLIVERETA</b>										
1. Nou Moles	2.395	458	97	377	6	48	933	475	1	0
2. Soternes	436	125	22	70	2	11	138	67	1	0
3. Tres Forques	1.083	263	41	225	1	14	316	223	0	0
4. la Font Santa	527	93	23	103	1	7	100	200	0	0
5. la Llum	220	32	12	39	2	2	88	45	0	0
<b>8. PATRAIX</b>										
1. Patraix	1.523	447	101	228	11	44	477	215	0	0
2. Sant Isidre	323	80	20	62	4	9	126	22	0	0
3. Vara de Quart	397	110	24	36	5	11	139	72	0	0
4. Safranar	267	66	10	38	1	9	74	69	0	0
5. Favara	372	55	18	66	1	7	104	121	0	0
<b>9. JESÚS</b>										
1. la Raiosa	1.571	250	34	296	7	58	517	408	1	0
2. l'Hort de Senabre	1.289	231	46	302	2	32	353	323	0	0
3. la Creu Coberta	479	95	10	104	1	31	134	104	0	0
4. Sant Marcel·lí	618	144	18	124	0	10	178	144	0	0
5. Camí Real	258	82	7	62	1	9	77	20	0	0

(Continuació)

	Total	U.E. (27)	Resta Europa	Àfrica	Amèrica del Nord	Amèrica Central	Amèrica del Sud	Àsia	Oceania i altres	Apàtri- des
<b>10. QUATRE CARRERES</b>										
1. Mont-Olivet	1.751	425	45	213	8	53	748	257	2	0
2. en Corts	1.300	214	17	187	4	32	500	346	0	0
3. Malilla	1.082	281	14	191	13	23	416	144	0	0
4. Fonteta de Sant Lluís	224	73	3	66	0	4	64	13	1	0
5. na Rovella	605	145	10	154	3	10	181	102	0	0
6. la Punta	132	85	6	19	0	0	22	0	0	0
7. Ciutat Arts i Ciències	330	146	13	21	5	10	104	31	0	0
<b>11. POBLATS MARÍTIMS</b>										
1. el Grau	904	326	27	166	7	26	206	144	2	0
2. Cabanyal-Canyamelar	1.707	825	39	203	14	46	370	207	3	0
3. la Malva-rosa	896	406	51	142	6	17	182	92	0	0
4. Beteró	378	149	11	35	10	10	104	59	0	0
5. Natzaret	817	349	15	246	4	12	135	56	0	0
<b>12. CAMINS AL GRAU</b>										
1. Aiora	2.328	607	62	325	14	28	622	669	1	0
2. Albors	631	226	12	53	3	17	229	91	0	0
3. la Creu del Grau	1.416	382	40	204	9	24	317	440	0	0
4. Camí Fondo	441	118	5	56	6	8	162	86	0	0
5. Penya-roja	635	359	29	18	26	11	103	64	25	0
<b>13. ALGIRÓS</b>										
1. l'Illa Perduda	378	126	7	31	6	11	105	92	0	0
2. Ciutat Jardí	771	238	20	100	14	26	222	150	1	0
3. l'Amistat	812	197	12	73	4	15	253	258	0	0
4. la Bega Baixa	216	101	3	24	7	10	61	10	0	0
5. la Carrasca	160	56	3	37	7	8	33	16	0	0
<b>14. BENIMACLET</b>										
1. Benimaclet	1.798	495	48	288	18	70	622	254	3	0
2. Camí de Vera	155	56	5	35	7	4	32	16	0	0
<b>15. RASCANYA</b>										
1. Orriols	2.565	406	67	772	7	32	839	440	1	1
2. Torrefiel	2.471	464	106	546	5	55	1.036	258	0	1
3. Sant Llorenç	277	118	9	28	7	11	75	29	0	0
<b>16. BENICALAP</b>										
1. Benicalap	2.951	616	92	579	8	62	1.002	592	0	0
2. Ciutat Fallera	583	113	15	152	1	5	224	73	0	0
<b>17. POBLES DEL NORD</b>										
1. Benifaraig	14	9	0	5	0	0	0	0	0	0
2. Poble Nou	56	12	2	20	2	2	15	3	0	0
3. Carpesa	37	12	13	7	1	0	4	0	0	0
4. Cases Bàrcena	18	4	2	9	0	1	2	0	0	0
5. Mauella	3	2	0	0	0	1	0	0	0	0
6. Massarrojos	73	59	4	2	1	0	5	1	1	0
7. Borbotó	13	5	1	4	0	1	2	0	0	0
<b>18. POBLES DE L'OEST</b>										
1. Benimàmet	888	311	80	198	3	13	237	46	0	0
2. Beniferri	48	20	2	5	0	0	9	12	0	0
<b>19. POBLES DEL SUD</b>										
1. el Forn d'Alcedo	53	15	0	22	0	0	15	1	0	0
2. el Castellar-l'Oliverar	304	198	5	51	1	2	35	12	0	0
3. Pinedo	180	148	1	6	1	1	23	0	0	0
4. el Saler	123	98	6	2	2	3	12	0	0	0
5. el Palmar	11	7	0	0	0	0	4	0	0	0
6. el Perellonet	38	28	0	2	2	0	6	0	0	0
7. la Torre	462	103	17	125	1	5	128	83	0	0
8. Faitanar	25	16	0	4	0	1	3	0	0	1



**5.10 Població estrangera segons nacionalitat, per continents. Dones**

5.10 Población extranjera según nacionalidad, por continentes. Mujeres

	Total U.E. (27)	Resta Europa	Àfrica	Amèrica del Nord	Amèrica Central	Amèrica del Sud	Àsia	Oceania i altres	Apàtrides	
<b>València</b>	<b>50.959</b>	<b>14.882</b>	<b>2.631</b>	<b>4.427</b>	<b>553</b>	<b>2.357</b>	<b>21.533</b>	<b>4.524</b>	<b>50</b>	<b>2</b>
<b>1. CIUTAT VELLA</b>										
1. la Seu	193	105	10	12	15	5	38	7	1	0
2. la Xerea	196	89	14	8	9	5	62	9	0	0
3. el Carme	410	195	23	23	16	17	104	30	2	0
4. el Pilar	390	195	17	27	8	22	94	27	0	0
5. el Mercat	279	134	9	10	8	16	78	22	2	0
6. Sant Francesc	248	104	23	11	3	15	77	14	1	0
<b>2. L'EIXAMPLE</b>										
1. Russafa	1.858	572	72	115	20	119	776	182	2	0
2. el Pla del Remei	177	79	9	3	7	13	49	16	1	0
3. Gran Via	402	174	18	8	8	20	148	26	0	0
<b>3. EXTRAMURS</b>										
1. el Botànic	424	164	15	24	7	30	173	11	0	0
2. la Roqueta	420	83	11	3	6	21	174	122	0	0
3. la Petxina	818	225	37	19	11	49	436	40	1	0
4. Arrancapins	1.349	334	52	46	21	64	702	130	0	0
<b>4. CAMPANAR</b>										
1. Campanar	607	188	36	30	8	36	232	77	0	0
2. les Tendetes	510	168	51	29	2	24	225	11	0	0
3. el Calvari	509	115	34	76	3	36	211	34	0	0
4. Sant Pau	672	227	61	33	19	26	234	72	0	0
<b>5. LA SAÏDIA</b>										
1. Marxalenes	904	220	58	81	3	57	418	67	0	0
2. Morvedre	826	190	63	39	5	40	444	45	0	0
3. Trinitat	577	194	40	35	11	25	213	59	0	0
4. Tormos	620	156	39	57	2	22	308	36	0	0
5. Sant Antoni	517	134	50	36	3	28	232	34	0	0
<b>6. EL PLA DEL REAL</b>										
1. Exposició	191	76	10	7	5	8	68	17	0	0
2. Mestalla	820	341	31	49	18	36	283	62	0	0
3. Jaume Roig	234	89	13	6	5	8	103	10	0	0
4. Ciutat Universitària	135	56	3	4	0	4	49	19	0	0
<b>7. L'OLIVERETA</b>										
1. Nou Moles	2.185	417	109	159	12	108	1.139	240	0	1
2. Soternes	355	109	20	36	1	35	129	25	0	0
3. Tres Forques	852	234	47	124	7	32	376	32	0	0
4. la Font Santa	334	79	24	62	3	14	119	33	0	0
5. la Llum	256	41	16	33	4	7	127	27	1	0
<b>8. PATRAIX</b>										
1. Patraix	1.477	384	127	120	14	69	636	127	0	0
2. Sant Isidre	314	70	21	36	3	14	152	18	0	0
3. Vara de Quart	415	101	43	36	3	23	154	55	0	0
4. Safranar	238	52	14	36	2	14	95	25	0	0
5. Favara	249	64	14	18	1	16	106	30	0	0
<b>9. JESÚS</b>										
1. la Raiosa	1.299	275	45	103	6	74	646	149	1	0
2. l'Hort de Senabre	962	247	59	137	2	44	373	100	0	0
3. la Creu Coberta	343	83	13	33	1	27	158	28	0	0
4. Sant Marcel·lí	516	137	17	63	4	17	232	46	0	0
5. Camí Real	193	66	16	16	0	7	80	8	0	0

(Continuació)

	Total	U.E. (27)	Resta Europa	Àfrica	Amèrica del Nord	Amèrica Central	Amèrica del Sud	Àsia	Oceania i altres	Apàtri- des
<b>10. QUATRE CARRERES</b>										
1. Mont-Olivet	1.724	418	62	76	20	105	864	173	6	0
2. en Corts	1.097	215	23	97	5	64	512	181	0	0
3. Malilla	1.044	259	15	89	10	41	548	82	0	0
4. Fonteta de Sant Lluís	184	54	4	22	0	14	88	2	0	0
5. na Rovella	477	113	20	65	4	20	206	49	0	0
6. la Punta	128	71	5	15	1	0	36	0	0	0
7. Ciutat Arts i Ciències	343	132	39	15	8	11	114	24	0	0
<b>11. POBLATS MARÍTIMS</b>										
1. el Grau	737	288	44	72	2	35	232	63	1	0
2. Cabanyal-Canyamelar	1.417	695	47	82	13	58	443	75	4	0
3. la Malva-rosa	757	336	75	66	6	11	221	42	0	0
4. Beteró	350	127	15	18	8	8	147	27	0	0
5. Natzaret	506	211	22	87	0	10	157	19	0	0
<b>12. CAMINS AL GRAU</b>										
1. Aiora	1.788	543	92	157	14	57	695	229	1	0
2. Albors	616	193	20	42	9	32	277	43	0	0
3. la Creu del Grau	1.116	337	51	97	8	26	395	201	1	0
4. Camí Fondo	394	111	7	24	6	9	179	58	0	0
5. Penya-roja	622	252	45	7	30	20	199	48	21	0
<b>13. ALGIRÓS</b>										
1. l'Illa Perduda	357	117	14	19	9	21	123	54	0	0
2. Ciutat Jardí	747	245	20	55	5	38	276	107	1	0
3. l'Amistat	649	177	16	35	4	23	306	88	0	0
4. la Bega Baixa	228	102	16	16	4	12	68	9	1	0
5. la Carrasca	168	46	5	20	6	12	61	18	0	0
<b>14. BENIMACLET</b>										
1. Benimaclet	1.751	473	66	151	26	135	755	145	0	0
2. Camí de Vera	157	71	12	13	1	7	42	10	1	0
<b>15. RASCANYA</b>										
1. Orriols	1.822	344	78	297	8	63	893	138	0	1
2. Torreïel	2.048	381	123	290	12	68	1.060	114	0	0
3. Sant Llorenç	288	104	18	17	8	13	91	36	1	0
<b>16. BENICALAP</b>										
1. Benicalap	2.597	587	140	291	20	112	1.192	255	0	0
2. Ciutat Fallera	528	110	21	88	0	6	264	39	0	0
<b>17. POBLES DEL NORD</b>										
1. Benifaraig	9	3	1	1	0	1	3	0	0	0
2. Poble Nou	40	10	2	17	0	2	7	2	0	0
3. Carpesa	24	4	7	4	1	4	4	0	0	0
4. Cases Bàrcena	21	7	1	5	0	1	7	0	0	0
5. Mauella	1	1	0	0	0	0	0	0	0	0
6. Massarrojos	80	50	2	1	5	2	18	2	0	0
7. Borbotó	16	3	1	1	0	6	5	0	0	0
<b>18. POBLES DE L'OEST</b>										
1. Benimàmet	846	243	81	147	2	37	313	23	0	0
2. Beniferri	62	18	5	7	1	1	12	18	0	0
<b>19. POBLES DEL SUD</b>										
1. el Forn d'Alcedo	47	9	1	12	1	1	21	2	0	0
2. el Castellar-l'Oliverar	250	149	5	35	2	3	54	2	0	0
3. Pinedo	136	92	4	4	4	2	30	0	0	0
4. el Saler	115	87	6	3	2	2	15	0	0	0
5. el Palmar	19	11	0	0	0	2	6	0	0	0
6. el Perellonet	35	15	0	1	0	3	16	0	0	0
7. la Torre	318	89	16	61	1	11	117	23	0	0
8. Faitanar	26	13	0	2	1	1	8	1	0	0

**5.11 Nacionalitats estrangeres majoritàries en cada barri.**

## 5.11 Nacionalidades extranjeras mayoritarias en cada barrio.

	Nacionalitat	%	Nacionalitat	%	Nacionalitat	%	Nacionalitat	%
<b>València</b>	<b>Romania</b>	<b>11,7</b>	<b>Bolívia</b>	<b>10,4</b>	<b>l'Equador</b>	<b>9,4</b>	<b>Colòmbia</b>	<b>7,1</b>
<b>1. CIUTAT VELLA</b>								
1. la Seu	Itàlia	15,6	França	7,8	Regne Unit	7,3	Romania	7,1
2. la Xerea	Itàlia	16,6	Mali	15,0	Romania	7,0	Bolívia	5,8
3. el Carme	Itàlia	17,2	Senegal	7,8	França	5,9	Regne Unit	5,8
4. el Pilar	Itàlia	12,5	Romania	8,5	França	7,8	Bolívia	6,6
5. el Mercat	Itàlia	15,2	Romania	9,0	Xina	8,1	França	6,5
6. Sant Francesc	Itàlia	14,0	França	7,0	Romania	6,8	Bolívia	6,4
<b>2. L'EIXAMPLE</b>								
1. Russafa	Bolívia	13,7	l'Equador	9,2	Xina	8,8	Itàlia	7,7
2. el Pla del Remei	França	13,9	Itàlia	11,9	Bolívia	11,6	Romania	5,3
3. Gran Via	Itàlia	12,8	Bolívia	12,4	França	8,8	Regne Unit	7,2
<b>3. EXTRAMURS</b>								
1. el Botànic	Bolívia	14,5	Romania	9,6	Itàlia	8,1	França	5,4
2. la Roqueta	Xina	29,6	Bolívia	18,8	l'Equador	5,2	Itàlia	5,1
3. la Petxina	Bolívia	22,3	Romania	7,7	Colòmbia	7,1	Itàlia	6,6
4. Arrancapins	Bolívia	22,1	Xina	8,0	l'Equador	7,8	Itàlia	7,0
<b>4. CAMPANAR</b>								
1. Campanar	Romania	11,8	Xina	11,6	Bolívia	8,5	Colòmbia	7,0
2. les Tendetes	Romania	14,7	Bolívia	12,4	l'Equador	11,6	Colòmbia	7,4
3. el Calvari	Romania	9,5	Bolívia	9,4	l'Equador	8,6	Colòmbia	7,7
4. Sant Pau	Itàlia	10,5	Colòmbia	9,3	Xina	7,9	Romania	6,7
<b>5. LA SAÏDIA</b>								
1. Marxalenes	l'Equador	16,0	Romania	12,1	Bolívia	10,6	Colòmbia	7,3
2. Morvedre	Bolívia	18,6	l'Equador	12,5	Romania	7,3	Itàlia	5,8
3. Trinitat	Romania	10,7	Bolívia	10,6	Itàlia	9,1	Colòmbia	7,6
4. Tormos	l'Equador	14,7	Romania	13,3	Bolívia	12,4	Colòmbia	7,4
5. Sant Antoni	l'Equador	13,7	Bolívia	12,7	Romania	8,0	Itàlia	5,7
<b>6. EL PLA DEL REAL</b>								
1. Exposició	Itàlia	15,0	Bolívia	12,8	Romania	7,8	Colòmbia	5,8
2. Mestalla	Romania	13,9	Itàlia	11,6	Colòmbia	9,4	Bolívia	8,7
3. Jaume Roig	Itàlia	15,1	Bolívia	14,2	Colòmbia	8,9	Alemanya	7,5
4. Ciutat Universitària	Itàlia	19,7	Xina	14,0	Colòmbia	11,4	Argentina	6,6
<b>7. L'OLIVERETA</b>								
1. Nou Moles	Bolívia	17,2	l'Equador	12,1	Romania	8,3	Pakistan	7,0
2. Soternes	Romania	14,3	l'Equador	10,7	Bolívia	6,7	Colòmbia	6,7
3. Tres Forques	Romania	16,4	l'Equador	12,5	Bolívia	9,4	Pakistan	8,8
4. la Font Santa	Pakistan	24,4	Romania	12,3	l'Equador	11,1	Nigèria	7,9
5. la Llum	Colòmbia	14,1	Xina	11,1	Bolívia	9,2	l'Equador	9,2
<b>8. PATRAIX</b>								
1. Patraix	Romania	11,1	Bolívia	10,5	l'Equador	8,7	Colòmbia	6,6
2. Sant Isidre	Colòmbia	14,8	Bolívia	9,3	Romania	7,1	Nigèria	7,1
3. Vara de Quart	Xina	9,6	Romania	9,2	Bolívia	7,5	Colòmbia	7,0
4. Safranar	Pakistan	9,3	Nigèria	6,9	Romania	6,7	Colòmbia	6,5
5. Favara	Pakistan	17,4	l'Equador	9,8	Bolívia	9,0	Romania	8,7
<b>9. JESÚS</b>								
1. la Raiosa	Bolívia	14,3	Pakistan	12,1	l'Equador	9,5	Romania	8,8
2. l'Hort de Senabre	Pakistan	14,4	Romania	10,9	l'Equador	10,6	Colòmbia	7,9
3. la Creu Coberta	Romania	12,4	Pakistan	11,2	l'Equador	10,7	Bolívia	10,0
4. Sant Marcel·lí	Romania	13,8	Colòmbia	11,9	Pakistan	11,1	l'Equador	10,1
5. Camí Real	Romania	17,5	Colòmbia	11,5	Bulgària	8,9	l'Equador	7,8

(Continuació)

	Nacionalitat	%	Nacionalitat	%	Nacionalitat	%
<b>València</b>	<b>Itàlia</b>	<b>5,5</b>	<b>Pakistan</b>	<b>4,9</b>	<b>Xina</b>	<b>4,9</b>
<b>1. CIUTAT VELLA</b>						
1. la Seu	Alemanya	6,3	Argentina	4,5	Colòmbia	4,3
2. la Xerea	França	5,6	Brasil	4,0	Alemanya	3,8
3. el Carme	Romania	4,6	Xina	4,6	Bolívia	4,5
4. el Pilar	Bulgària	6,2	Colòmbia	4,3	Argentina	3,5
5. el Mercat	Bolívia	4,6	Alemanya	4,2	Argentina	4,2
6. Sant Francesc	Bulgària	5,1	Alemanya	4,9	Colòmbia	4,4
<b>2. L'EIXAMPLE</b>						
1. Russafa	Romania	6,1	el Marroc	5,3	França	3,8
2. el Pla del Remei	Regne Unit	4,6	Alemanya	4,3	Colòmbia	3,6
3. Gran Via	Xina	5,5	l'Equador	5,1	Alemanya	5,0
<b>3. EXTRAMURS</b>						
1. el Botànic	Colòmbia	4,3	Mali	4,1	Bulgària	4,0
2. la Roqueta	l'Índia	4,6	Romania	4,5	Colòmbia	4,4
3. la Petxina	l'Equador	6,0	Bulgària	3,5	França	3,5
4. Arrancapins	Romania	6,9	Colòmbia	5,6	Paraguai	3,4
<b>4. CAMPANAR</b>						
1. Campanar	Itàlia	6,1	l'Equador	5,6	Argentina	5,3
2. les Tendetes	Bulgària	6,1	Itàlia	4,9	Ucraïna	4,6
3. el Calvari	el Marroc	6,2	Pakistan	5,0	Nigèria	4,8
4. Sant Pau	Bolívia	4,3	Alemanya	4,1	Argentina	3,9
<b>5. LA SAÏDIA</b>						
1. Marxalenes	Xina	4,2	Itàlia	3,9	Bulgària	3,3
2. Morvedre	Colòmbia	5,4	Ucraïna	5,3	Xina	3,8
3. Trinitat	l'Equador	7,1	Xina	6,1	Ucraïna	4,5
4. Tormos	el Marroc	3,7	l'Índia	3,4	Bulgària	3,4
5. Sant Antoni	Ucraïna	5,6	Xina	5,3	Colòmbia	5,0
<b>6. EL PLA DEL REAL</b>						
1. Exposició	Regne Unit	4,5	Alemanya	4,5	el Marroc	4,5
2. Mestalla	Xina	4,7	França	4,1	el Marroc	3,9
3. Jaume Roig	Romania	6,7	Argentina	3,6	l'Equador	3,6
4. Ciutat Universitària	Bolívia	4,8	Alemanya	4,4	Polònia	3,9
<b>7. L'OLIVERETA</b>						
1. Nou Moles	Colòmbia	6,4	Xina	6,1	Itàlia	3,2
2. Soternes	Pakistan	5,8	Bulgària	4,6	Nigèria	4,0
3. Tres Forques	el Marroc	5,0	Colòmbia	4,8	Nigèria	4,5
4. la Font Santa	Bolívia	6,0	el Marroc	4,5	Colòmbia	2,8
5. la Llum	Nigèria	6,5	Romania	5,5	Itàlia	5,3
<b>8. PATRAIX</b>						
1. Patraix	Xina	4,8	Itàlia	4,7	Bulgària	4,5
2. Sant Isidre	l'Equador	6,9	Itàlia	6,1	Argentina	3,5
3. Vara de Quart	l'Equador	6,0	Itàlia	5,0	Bulgària	4,3
4. Safranar	Itàlia	6,1	Xina	5,7	Brasil	5,1
5. Favara	Colòmbia	6,0	Bulgària	4,5	Xina	4,2
<b>9. JESÚS</b>						
1. la Raiosa	Colòmbia	7,7	Senegal	4,9	Xina	4,7
2. l'Hort de Senabre	Bolívia	7,6	Senegal	6,0	Bulgària	3,6
3. la Creu Coberta	Senegal	7,4	Colòmbia	6,8	Algèria	5,0
4. Sant Marcel·lí	Bulgària	5,9	el Marroc	5,2	Bolívia	4,2
5. Camí Real	Senegal	4,2	el Marroc	4,0	Nigèria	3,3

(Continuació)

	Nacionalitat	% Nacionalitat	% Nacionalitat	% Nacionalitat	% Nacionalitat	% Nacionalitat	% Nacionalitat	
<b>10. QUATRE CARRERES</b>								
1. Mont-Olivet	l'Equador	17,1	Bolívia	15,0	Romania	8,6	Colòmbia	6,5
2. en Corts	Bolívia	14,9	l'Equador	12,3	Xina	10,4	Pakistan	9,7
3. Malilla	l'Equador	15,1	Romania	10,9	Bolívia	8,3	Colòmbia	7,9
4. Fonteta de Sant Lluís	Romania	14,7	l'Equador	11,3	Bolívia	10,3	Colòmbia	7,4
5. na Rovella	l'Equador	13,2	Romania	10,9	Bolívia	9,4	Colòmbia	6,1
6. la Punta	Romania	44,6	Algèria	10,0	l'Equador	6,2	Portugal	5,8
7. Ciutat Arts i Ciències	Colòmbia	15,6	Itàlia	12,5	Romania	9,2	França	5,9
<b>11. POBLATS MARÍTIMS</b>								
1. el Grau	Romania	18,6	Bolívia	7,9	Colòmbia	6,5	Bulgària	5,6
2. Cabanyal-Canyamelar	Romania	32,0	Bolívia	6,3	Colòmbia	5,6	Itàlia	5,4
3. la Malva-rosa	Romania	25,1	Colòmbia	6,3	Bulgària	5,9	Itàlia	4,5
4. Beteró	Romania	13,5	Colòmbia	9,6	Itàlia	9,1	Bolívia	6,3
5. Natzaret	Romania	28,1	Bolívia	11,0	Nigèria	6,7	Bulgària	6,4
<b>12. CAMINS AL GRAU</b>								
1. Aiora	Pakistan	12,7	Romania	12,3	Colòmbia	9,7	Bolívia	7,6
2. Albors	Colòmbia	12,5	Romania	11,7	Bolívia	10,6	l'Equador	7,5
3. la Creu del Grau	Romania	14,9	Pakistan	10,7	Colòmbia	8,5	Bolívia	6,9
4. Camí Fondo	Colòmbia	12,3	Xina	9,2	Romania	8,7	l'Equador	8,5
5. Penya-roja	Itàlia	15,4	França	8,0	Colòmbia	7,3	Regne Unit	5,8
<b>13. ALGIRÓS</b>								
1. l'Illa Perduda	Colòmbia	10,1	Itàlia	9,5	Romania	8,2	Xina	7,9
2. Ciutat Jardí	Itàlia	10,7	Xina	10,7	Colòmbia	9,8	Bolívia	8,6
3. l'Amistat	Bolívia	15,6	Pakistan	12,9	Romania	11,8	Colòmbia	10,7
4. la Bega Baixa	Itàlia	18,5	Colòmbia	11,0	Bolívia	5,6	França	5,2
5. la Carrasca	Itàlia	13,7	el Marroc	6,7	l'Equador	6,4	Colòmbia	5,2
<b>14. BENIMACLET</b>								
1. Benimaclet	Bolívia	11,0	l'Equador	9,7	Itàlia	8,8	Romania	8,2
2. Camí de Vera	Romania	15,4	Itàlia	9,3	Algèria	8,7	Argentina	5,8
<b>15. RASCANYA</b>								
1. Orriols	l'Equador	21,2	Romania	10,0	Bolívia	8,3	Pakistan	6,6
2. Torrefiel	l'Equador	21,0	Bolívia	13,7	Romania	10,7	Colòmbia	5,9
3. Sant Llorenç	Itàlia	11,3	Xina	8,1	França	5,8	Bolívia	5,8
<b>16. BENICALAP</b>								
1. Benicalap	l'Equador	12,3	Romania	11,2	Bolívia	10,3	Colòmbia	9,4
2. Ciutat Fallera	l'Equador	14,9	Romania	12,6	Bolívia	11,2	Colòmbia	10,0
<b>17. POBLES DEL NORD</b>								
1. Benifaraig	el Marroc	21,7	Itàlia	13,0	Romania	13,0	Alemanya	8,7
2. Poble Nou	Algèria	15,6	l'Equador	14,6	Romania	11,5	Nigèria	11,5
3. Carpesa	Ucraïna	29,5	Algèria	9,8	l'Equador	8,2	Bulgària	4,9
4. Cases Bàrcena	Algèria	25,6	Itàlia	12,8	Romania	10,3	el Marroc	10,3
5. Mauella	Romania	50,0	Regne Unit	25,0	Cuba	25,0	-	-
6. Massarrojos	Alemanya	15,0	Regne Unit	13,7	Romania	12,4	Itàlia	10,5
7. Borbotó	Romania	24,1	Hondures	17,2	el Marroc	13,8	Bolívia	13,8
<b>18. POBLES DE L'OEST</b>								
1. Benimàmet	Romania	19,9	Bolívia	8,8	Nigèria	7,6	el Marroc	7,5
2. Beniferri	Xina	20,0	Romania	10,9	Bulgària	10,0	Alemanya	4,5
<b>19. POBLES DEL SUD</b>								
1. el Forn d'Alcedo	l'Equador	13,0	Nigèria	11,0	Romania	9,0	el Marroc	7,0
2. el Castellar-l'Oliverar	Romania	48,9	Bulgària	6,3	Algèria	6,1	el Marroc	5,8
3. Pinedo	Romania	56,6	Bulgària	7,9	Itàlia	5,7	Bolívia	4,7
4. el Saler	Romania	37,0	França	10,9	Itàlia	10,5	Alemanya	5,5
5. el Palmar	Romania	40,0	Bolívia	13,3	Itàlia	10,0	Portugal	6,7
6. el Perellonet	Romania	16,4	Colòmbia	11,0	França	6,8	Dinamarca	5,5
7. la Torre	Romania	14,2	l'Equador	13,1	Pakistan	11,8	Nigèria	9,2
8. Faitanar	Portugal	31,4	Romania	7,8	França	5,9	Alemanya	5,9

(Continuació)

	Nacionalitat	%	Nacionalitat	%	Nacionalitat	%
<b>10. QUATRE CARRERES</b>						
1. Mont-Olivet	Xina	6,0	Itàlia	5,1	Bulgària	4,0
2. en Corts	Colòmbia	8,1	Romania	7,4	el Marroc	3,9
3. Malilla	Brasil	6,8	Xina	5,8	Bulgària	4,1
4. Fonteta de Sant Lluís	Bulgària	7,1	Algèria	5,4	el Marroc	4,4
5. na Rovella	Bulgària	5,5	Nigèria	5,5	l'Índia	5,2
6. la Punta	Veneçuela	3,8	Itàlia	3,5	Brasil	3,5
7. Ciutat Arts i Ciències	Xina	5,2	Rússia	4,5	Veneçuela	3,9
<b>11. POBLATS MARÍTIMS</b>						
1. el Grau	l'Equador	5,6	Pakistan	5,1	Algèria	4,7
2. Cabanyal-Canyamelar	Pakistan	4,8	l'Equador	3,6	el Marroc	3,5
3. la Malva-rosa	Ucraïna	4,1	l'Equador	4,1	el Marroc	3,9
4. Beteró	Xina	5,1	Pakistan	4,9	Uruguai	4,5
5. Natzaret	el Marroc	5,0	Colòmbia	4,5	Mali	4,3
<b>12. CAMINS AL GRAU</b>						
1. Aiora	l'Equador	5,3	Bulgària	4,7	Itàlia	4,3
2. Albors	Itàlia	7,2	Bulgària	6,0	Xina	5,1
3. la Creu del Grau	Itàlia	4,7	l'Equador	4,6	Xina	4,3
4. Camí Fondo	Bolívia	7,7	Bulgària	6,1	Itàlia	5,5
5. Penya-roja	Xina	4,5	Veneçuela	3,9	Argentina	3,8
<b>13. ALGIRÓS</b>						
1. l'Illa Perduda	Pakistan	6,9	Uruguai	5,7	Bolívia	3,5
2. Ciutat Jardí	el Marroc	7,0	Romania	4,7	França	4,0
3. l'Amistat	Xina	7,9	Itàlia	5,0	l'Equador	4,4
4. la Bega Baixa	Romania	4,7	el Marroc	4,7	Brasil	3,8
5. la Carrasca	Algèria	4,9	Argentina	4,9	Veneçuela	4,9
<b>14. BENIMACLET</b>						
1. Benimaclet	Xina	7,8	Colòmbia	6,4	Algèria	4,4
2. Camí de Vera	el Marroc	5,1	Colòmbia	5,1	França	4,8
<b>15. RASCANYA</b>						
1. Orriols	Nigèria	5,9	l'Índia	4,9	Colòmbia	4,7
2. Torrefiel	Nigèria	5,1	Algèria	4,2	Pakistan	3,8
3. Sant Llorenç	Alemanya	5,3	Romania	4,8	Colòmbia	4,6
<b>16. BENICALAP</b>						
1. Benicalap	l'Índia	5,1	Pakistan	4,8	Xina	4,7
2. Ciutat Fallera	el Marroc	7,4	Nigèria	6,7	l'Índia	6,1
<b>17. POBLES DEL NORD</b>						
1. Benifaraig	Brasil	8,7	França	4,3	Polònia	4,3
2. Poble Nou	Guinea Equatorial	8,3	Bulgària	5,2	Ucraïna	4,2
3. Carpesa	Romania	4,9	Estònia	4,9	Nigèria	4,9
4. Cases Bàrcena	Moldàvia	7,7	Bolívia	7,7	Paraguai	7,7
5. Mauella	-	-	-	-	-	-
6. Massarrojos	França	8,5	Països Baixos	7,2	Veneçuela	3,9
7. Borbotó	Moldàvia	6,9	Colòmbia	3,4	l'Equador	3,4
<b>18. POBLES DE L'OEST</b>						
1. Benimàmet	Colòmbia	6,9	l'Equador	6,2	Bulgària	4,0
2. Beniferri	Líbia	4,5	el Perú	4,5	Itàlia	3,6
<b>19. POBLES DEL SUD</b>						
1. el Forn d'Alcedo	Colòmbia	7,0	Portugal	6,0	Bolívia	6,0
2. el Castellar-l'Oliverar	l'Equador	4,3	Bolívia	3,8	Nigèria	2,3
3. Pinedo	Uruguai	4,4	Argentina	1,9	Brasil	1,9
4. el Saler	Bulgària	3,8	Ucraïna	2,9	Regne Unit	2,5
5. el Palmar	Argentina	6,7	Colòmbia	6,7	Bulgària	3,3
6. el Perellonet	Portugal	5,5	Lituània	5,5	Bolívia	5,5
7. la Torre	Colòmbia	8,7	el Marroc	6,2	Bulgària	4,9
8. Faitanar	Algèria	5,9	Nigèria	5,9	Colòmbia	5,9

**5.12 Població que viu en col·lectius segons sexe**

## 5.12 Población que vive en colectivos según sexo

	Total	Homes	Dones
<b>València</b>	<b>3.837</b>	<b>1.699</b>	<b>2.138</b>
<b>1. CIUTAT VELLA</b>			
1. la Seu	185	111	74
2. la Xerea	79	31	48
3. el Carme	123	30	93
4. el Pilar	291	80	211
5. el Mercat	69	48	21
6. Sant Francesc	34	9	25
<b>2. L'EIXAMPLE</b>			
1. Russafa	26	19	7
2. el Pla del Remei	100	64	36
3. Gran Via	33	9	24
<b>3. EXTRAMURS</b>			
1. el Botànic	358	286	72
2. la Roqueta	12	9	3
3. la Petxina	108	23	85
4. Arrancapins	59	41	18
<b>4. CAMPANAR</b>			
1. Campanar	96	42	54
2. les Tendetes	12	0	12
3. el Calvari	0	0	0
4. Sant Pau	125	56	69
<b>5. LA SAÏDIA</b>			
1. Marxalenes	11	3	8
2. Morvedre	491	143	348
3. Trinitat	74	21	53
4. Tormos	3	2	1
5. Sant Antoni	137	132	5
<b>6. EL PLA DEL REAL</b>			
1. Exposició	41	14	27
2. Mestalla	14	5	9
3. Jaume Roig	5	5	0
4. Ciutat Universitària	30	14	16
<b>7. L'OLIVERETA</b>			
1. Nou Moles	18	7	11
2. Soternes	18	0	18
3. Tres Forques	120	12	108
4. la Fontanta	29	11	18
5. la Llum	74	17	57
<b>8. PATRAIX</b>			
1. Patraix	23	4	19
2. Sant Isidre	1	0	1
3. Vara de Quart	8	8	0
4. Safranar	4	0	4
5. Favara	8	1	7
<b>9. JESÚS</b>			
1. la Raiosa	11	10	1
2. l'Hort de Senabre	4	0	4
3. la Creu Coberta	0	0	0
4. Sant Marcel·lí	12	7	5
5. Camí Real	24	17	7



(Continuació)

	Total	Homes	Dones
<b>10. QUATRE CARRERES</b>			
1. Mont-Olivet	3	0	3
2. en Corts	0	0	0
3. Malilla	3	1	2
4. Fonteta de Sant Lluís	1	0	1
5. na Rovella	24	16	8
6. la Punta	9	3	6
7. Ciutat Arts i Ciències	13	5	8
<b>11. POBLATS MARÍTIMS</b>			
1. el Grau	7	6	1
2. Cabanyal-Canyamelar	138	66	72
3. la Malva-rosa	45	35	10
4. Beteró	5	0	5
5. Natzaret	122	110	12
<b>12. CAMINS AL GRAU</b>			
1. Aiora	54	30	24
2. Albors	98	15	83
3. la Creu del Grau	0	0	0
4. Camí Fondo	32	8	24
5. Penya-roja	0	0	0
<b>13. ALGIRÓS</b>			
1. l'Illa Perduda	2	1	1
2. Ciutat Jardí	4	3	1
3. l'Amistat	1	0	1
4. la Bega Baixa	19	18	1
5. la Carrasca	40	15	25
<b>14. BENIMACLET</b>			
1. Benimaclet	127	30	97
2. Camí de Vera	0	0	0
<b>15. RASCANYA</b>			
1. Orriols	43	19	24
2. Torrefiel	9	0	9
3. Sant Llorenç	0	0	0
<b>16. BENICALAP</b>			
1. Benicalap	39	13	26
2. Ciutat Fallera	1	1	0
<b>17. POBLES DEL NORD</b>			
1. Benifaraig	0	0	0
2. Poble Nou	0	0	0
3. Carpesa	0	0	0
4. Cases Bàrcena	0	0	0
5. Mauella	0	0	0
6. Massarrojos	78	10	68
7. Borbotó	0	0	0
<b>18. POBLES DE L'OEST</b>			
1. Benimàmet	39	0	39
2. Beniferri	0	0	0
<b>19. POBLES DEL SUD</b>			
1. el Forn d'Alcedo	0	0	0
2. el Castellar-l'Oliverar	4	0	4
3. Pinedo	5	2	3
4. el Saler	0	0	0
5. el Palmar	0	0	0
6. el Perellonet	1	0	1
7. la Torre	0	0	0
8. Faitanar	1	1	0



## 6. CLASSIFICACIONS DE LA POBLACIÓ PER SECCIONS CENSALS



**6.1 Població segons edat en tres grups per sexe**

## 6.1 Población según edad en tres grupos por sexo

	Seccions	Total	Homes			Dones			
			0-15	16-64	65 i més	Total	0-15	16-64	65 i més
<b>Total</b>		<b>383.245</b>	<b>60.907</b>	<b>263.485</b>	<b>58.853</b>	<b>415.943</b>	<b>57.580</b>	<b>268.891</b>	<b>89.472</b>
<b>1. CIUTAT VELLA</b>									
1. la Seu	1	382	57	261	64	438	44	293	101
	2	458	65	325	68	540	67	342	131
	3	522	66	369	87	517	56	316	145
2. la Xerea	5	495	59	345	91	573	63	363	147
	7	347	48	236	63	400	40	251	109
	8	508	59	397	52	517	66	336	115
	9	471	80	272	119	570	72	313	185
3. el Carme	10	551	77	411	63	586	62	402	122
	11	685	95	511	79	767	86	530	151
	12	396	41	311	44	418	57	287	74
	13	340	41	219	80	375	44	192	139
	14	431	41	337	53	442	44	291	107
	17	350	44	222	84	403	32	237	134
	18	352	52	249	51	402	43	251	108
4. el Pilar	19	904	98	689	117	1.034	110	753	171
	22	694	66	483	145	783	71	485	227
	23	450	59	327	64	432	33	295	104
5. el Mercat	24	495	62	361	72	581	60	376	145
	25	524	51	398	75	509	55	354	100
	26	672	87	489	96	711	63	481	167
6. Sant Francesc	28	426	62	301	63	478	51	284	143
	30	402	52	265	85	458	43	262	153
	31	350	41	238	71	424	49	250	125
	32	560	75	353	132	702	64	416	222
	34	709	119	461	129	834	94	496	244
<b>2. L'EIXAMPLE</b>									
1. Russafa	1	408	57	248	103	540	49	297	194
	3	427	57	295	75	495	50	299	146
	4	652	130	407	115	810	112	445	253
	6	615	111	399	105	765	102	458	205
	8	555	90	370	95	691	114	403	174
	9	529	82	376	71	600	96	389	115
	10	454	62	317	75	544	84	330	130
	13	629	98	445	86	691	81	450	160
	14	326	45	232	49	409	53	272	84
	15	605	86	462	57	641	82	429	130
	16	716	96	517	103	755	88	505	162
	18	347	45	224	78	369	38	230	101
	19	574	78	417	79	665	79	408	178
	20	508	90	349	69	534	67	366	101
	21	408	63	280	65	438	54	277	107
	22	536	82	337	117	673	84	387	202
	23	573	106	374	93	653	74	406	173
	24	310	50	206	54	411	42	236	133
	25	397	60	287	50	421	45	270	106
	26	455	50	333	72	519	62	322	135
	30	464	61	351	52	455	57	303	95
	31	523	73	385	65	591	71	384	136
	32	433	55	306	72	502	75	315	112

(Continuació)

	Seccions	Total	Homes			Dones			
			0-15	16-64	65 i més	Total	0-15	16-64	65 i més
2. el Pla del Remei	33	665	101	423	141	833	102	488	243
	35	475	90	271	114	591	71	341	179
	36	330	60	221	49	393	36	262	95
	37	576	109	351	116	709	107	406	196
	39	284	56	158	70	356	45	204	107
	40	383	45	266	72	462	65	258	139
	41	323	46	213	64	427	55	242	130
3. Gran Via	42	496	90	311	95	604	88	344	172
	43	304	48	203	53	348	35	213	100
	44	313	59	204	50	379	46	239	94
	45	631	129	403	99	766	125	446	195
	46	419	80	249	90	498	63	301	134
	47	331	43	234	54	415	42	258	115
	50	538	100	351	87	597	94	337	166
	51	575	111	349	115	704	97	385	222
	53	388	84	235	69	484	94	269	121
	54	323	42	215	66	405	54	227	124
	55	572	96	361	115	686	105	373	208
	57	456	99	279	78	535	67	309	159
3. EXTRAMURS									
1. el Botànic	1	351	58	219	74	438	55	243	140
	2	758	109	522	127	859	112	542	205
	4	855	103	613	139	951	124	605	222
	7	654	61	488	105	551	53	348	150
	8	623	120	424	79	695	90	435	170
2. la Roqueta	10	815	117	598	100	888	87	564	237
	13	524	72	364	88	571	63	361	147
	14	264	40	160	64	374	51	205	118
	15	454	61	323	70	551	63	344	144
3. la Petxina	17	616	101	418	97	759	103	456	200
	18	382	76	242	64	471	40	304	127
	19	525	107	343	75	630	93	385	152
	20	601	105	399	97	758	111	455	192
	21	626	109	436	81	735	101	466	168
	23	608	84	409	115	775	101	429	245
	25	468	73	305	90	569	73	352	144
	26	599	84	400	115	648	86	380	182
	27	269	48	157	64	419	57	220	142
	28	856	160	518	178	952	128	573	251
	29	417	66	280	71	487	55	296	136
	30	493	81	341	71	585	82	386	117
	32	387	54	252	81	522	58	286	178
4. Arrançapins	33	435	64	281	90	519	67	305	147
	34	595	89	377	129	721	76	417	228
	35	746	101	511	134	942	110	628	204
	36	685	109	451	125	827	100	506	221
	37	529	94	328	107	648	90	377	181
	38	340	59	216	65	390	47	233	110
	40	425	67	292	66	521	75	313	133
	41	930	150	649	131	1.066	130	647	289
	44	642	98	426	118	797	82	503	212

(Continuació)

	Seccions	Total	Homes			Dones			
			0-15	16-64	65 i més	Total	0-15	16-64	65 i més
4. Arrancapins	46	801	111	539	151	956	136	570	250
(Continuació)	47	739	108	499	132	848	88	559	201
	48	803	137	504	162	1.019	127	626	266
	49	489	80	314	95	619	84	378	157
	50	559	81	357	121	692	79	399	214
	52	860	147	568	145	1.075	137	654	284
	53	463	66	333	64	535	71	324	140
	55	384	44	240	100	444	49	260	135
<b>4. CAMPANAR</b>									
1. Campanar	1	622	87	408	127	731	88	452	191
	2	363	54	234	75	424	63	252	109
	3	723	115	509	99	735	87	504	144
	4	417	52	276	89	474	42	305	127
	5	587	70	439	78	686	70	522	94
	6	732	91	529	112	763	61	567	135
	20	641	79	439	123	731	92	475	164
	21	894	137	648	109	1.070	158	754	158
	22	561	72	374	115	654	74	431	149
2. les Tendetes	7	621	69	444	108	775	76	514	185
	8	435	52	313	70	470	38	332	100
	9	522	68	339	115	571	61	374	136
	10	514	62	360	92	591	59	404	128
	11	410	43	282	85	489	53	305	131
3. el Calvari	12	809	117	559	133	800	99	480	221
	14	423	66	274	83	472	49	289	134
	15	579	71	375	133	583	38	346	199
	16	645	80	417	148	771	81	440	250
4. Sant Pau	17	1.232	206	886	140	1.250	209	886	155
	18	1.374	245	969	160	1.395	244	1012	139
	19	1.132	298	776	58	1.190	322	792	76
	23	475	61	322	92	518	66	329	123
	24	984	232	684	68	1.048	257	710	81
	25	1.166	254	806	106	1.218	277	807	134
	26	709	218	456	35	746	207	494	45
<b>5. LA SAÏDIA</b>									
1. Marxalenes	1	526	62	348	116	646	66	405	175
	2	376	60	264	52	461	65	283	113
	3	400	47	273	80	441	56	276	109
	4	724	98	505	121	786	97	525	164
	5	617	92	413	112	712	93	435	184
	6	558	72	346	140	707	68	443	196
	7	492	62	327	103	568	55	328	185
	8	877	108	587	182	1.032	124	632	276
	9	503	72	339	92	570	89	367	114
2. Morvedre	10	438	69	281	88	459	46	263	150
	11	540	85	352	103	638	63	374	201
	13	629	87	442	100	695	76	445	174
	14	385	72	265	48	457	68	293	96
	15	669	124	464	81	759	77	502	180
	16	547	87	375	85	616	81	398	137
	17	412	52	212	148	609	42	264	303
	18	351	46	237	68	394	42	241	111
	19	866	121	585	160	1.043	121	670	252

(Continuació)

	Seccions	Total	Homes			Dones			
			0-15	16-64	65 i més	Total	0-15	16-64	65 i més
3. Trinitat	21	616	70	425	121	741	79	452	210
	22	720	88	457	175	858	85	466	307
	25	316	47	198	71	395	46	247	102
	26	699	103	460	136	827	86	470	271
	27	787	112	517	158	956	118	611	227
	28	490	70	336	84	539	43	363	133
4. Tormos	29	578	99	362	117	623	71	349	203
	31	573	120	388	65	579	109	370	100
	33	872	157	593	122	988	155	660	173
	34	758	115	513	130	766	114	431	221
	36	566	69	396	101	620	67	407	146
	43	912	170	653	89	933	147	655	131
5. Sant Antoni	37	426	75	294	57	465	75	295	95
	38	662	112	471	79	734	104	500	130
	39	801	120	517	164	893	111	564	218
	40	905	140	623	142	1.065	148	696	221
	41	1.161	177	836	148	1.242	187	845	210
	42	762	118	496	148	837	125	505	207
6. EL PLA DEL REAL									
1. Exposició	1	620	103	402	115	757	111	485	161
	2	769	123	499	147	847	119	517	211
	3	330	67	203	60	407	60	242	105
	4	304	65	175	64	384	55	215	114
	5	435	74	280	81	527	69	332	126
	6	569	95	334	140	673	92	415	166
2. Mestalla	7	613	114	410	89	730	120	464	146
	8	885	138	578	169	1.059	144	632	283
	9	700	97	474	129	807	93	493	221
	11	422	72	285	65	514	84	300	130
	12	511	77	348	86	588	77	377	134
	13	630	133	388	109	684	111	415	158
	14	767	139	502	126	811	157	495	159
	15	984	193	653	138	1.129	183	731	215
	26	803	137	561	105	948	147	660	141
	27	604	100	419	85	645	90	457	98
3. Jaume Roig	16	410	74	269	67	452	76	288	88
	17	480	96	282	102	591	100	347	144
	18	474	68	291	115	590	87	328	175
	19	475	68	310	97	536	86	315	135
	20	332	58	209	65	382	77	210	95
	21	467	90	295	82	515	82	345	88
	22	414	70	248	96	530	71	315	144
4. Ciutat Universitària	23	586	108	376	102	670	111	418	141
	24	662	124	411	127	821	115	521	185

(Continuació)

	Seccions	Total	Homes			Dones			
			0-15	16-64	65 i més	Total	0-15	16-64	65 i més
<b>7. L'OLIVERETA</b>									
1. Nou Moles	1	559	74	379	106	590	69	372	149
	2	892	136	599	157	1.010	131	638	241
	3	686	86	492	108	756	77	505	174
	4	448	66	296	86	533	34	320	179
	5	493	62	357	74	557	77	366	114
	6	538	69	363	106	614	64	352	198
	7	523	59	362	102	589	66	340	183
	8	312	47	190	75	416	47	234	135
	9	534	55	378	101	622	60	360	202
	10	932	138	615	179	1.020	105	637	278
	12	514	78	343	93	583	78	355	150
	13	357	53	224	80	417	35	243	139
	14	497	80	314	103	569	75	309	185
	15	545	89	374	82	589	88	369	132
	16	836	126	529	181	1.010	138	604	268
	17	971	149	646	176	1.088	155	688	245
	18	625	91	417	117	709	85	455	169
	19	755	126	514	115	832	149	505	178
	20	832	131	535	166	978	120	622	236
	41	500	64	343	93	559	60	364	135
2. Soternes	21	662	85	445	132	697	99	432	166
	22	715	117	477	121	765	101	490	174
	23	340	44	206	90	424	33	235	156
	24	674	132	443	99	707	103	452	152
3. Tres Forques	25	507	65	330	112	553	54	306	193
	26	533	85	385	63	497	85	293	119
	27	607	76	456	75	543	89	350	104
	29	995	147	656	192	1.060	135	616	309
	30	669	109	454	106	753	101	433	219
	31	541	65	329	147	581	60	302	219
	32	535	66	339	130	715	59	377	279
4. la Font Santa	36	842	144	586	112	846	133	534	179
	37	1.024	154	729	141	974	169	597	208
5. la Llum	39	715	102	514	99	763	113	527	123
	40	612	84	395	133	649	68	413	168
	42	1.122	218	781	123	1.221	201	828	192
<b>8. PATRAIX</b>									
1. Patraix	1	381	55	255	71	451	47	267	137
	2	390	53	248	89	464	52	278	134
	3	402	61	274	67	428	67	280	81
	4	855	135	572	148	970	130	618	222
	5	469	74	288	107	579	63	338	178
	6	532	61	353	118	591	69	375	147
	7	548	80	380	88	600	79	391	130
	8	373	51	249	73	509	39	326	144
	9	417	72	288	57	480	67	316	97
	10	1.076	207	739	130	1.182	211	744	227
	12	663	96	430	137	791	89	472	230

(Continuació)

	Seccions	Homes				Dones			
		Total	0-15	16-64	65 i més	Total	0-15	16-64	65 i més
1. Patraix	13	1.114	206	764	144	1.200	168	838	194
(Continuació)	14	870	118	591	161	1.020	141	631	248
	15	521	65	361	95	610	61	383	166
	16	338	66	223	49	376	50	233	93
	17	381	52	250	79	452	56	255	141
	18	1.112	228	735	149	1.190	214	786	190
	33	786	112	511	163	945	92	589	264
	40	507	62	343	102	574	61	354	159
2. Sant Isidre	19	838	177	595	66	851	167	591	93
	20	938	176	694	68	930	149	691	90
	21	728	144	504	80	773	146	521	106
	34	780	113	598	69	779	112	584	83
	35	1.058	221	758	79	1.096	217	773	106
	39	557	95	395	67	574	73	408	93
3. Vara de Quart	22	649	97	426	126	760	89	499	172
	23	453	54	332	67	494	53	358	83
	24	656	104	485	67	704	97	518	89
	25	431	55	310	66	486	60	330	96
	26	695	80	469	146	805	88	492	225
	36	592	64	402	126	652	49	439	164
	37	695	59	549	87	781	71	588	122
	38	737	108	559	70	806	101	626	79
4. Safranar	27	662	106	453	103	691	107	462	122
	28	354	41	256	57	419	44	291	84
	29	465	60	336	69	486	67	328	91
	30	990	177	728	85	1.010	139	753	118
	41	606	94	402	110	700	89	467	144
	42	1.136	296	763	77	1.260	299	849	112
5. Favara	31	843	152	593	98	868	144	571	153
	32	951	134	702	115	922	124	632	166
<b>9. JESÚS</b>									
1. la Raiosa	1	595	81	420	94	699	70	477	152
	2	494	64	291	139	577	45	330	202
	3	528	60	368	100	611	58	376	177
	4	472	53	334	85	523	55	347	121
	5	1.006	168	720	118	1.037	137	696	204
	7	903	126	632	145	834	119	513	202
	8	463	69	324	70	550	70	336	144
	9	831	132	587	112	861	141	568	152
	10	772	106	515	151	873	107	515	251
	12	599	89	423	87	611	84	405	122
	41	735	117	505	113	828	125	524	179
2. l'Hort de Senabre	13	901	133	612	156	870	106	510	254
	15	537	84	389	64	532	83	362	87
	16	722	75	540	107	719	83	456	180
	17	500	96	327	77	494	94	311	89
	18	857	162	600	95	887	147	616	124
	19	700	109	484	107	650	87	422	141
	20	845	105	652	88	922	127	671	124
	21	1.015	145	772	98	1.051	137	774	140
	22	631	79	431	121	679	81	445	153
	23	601	68	397	136	658	75	398	185
	24	510	84	347	79	527	66	347	114
	42	738	105	550	83	751	104	551	96



(Continuació)

	Seccions	Total	Homes			Dones			
			0-15	16-64	65 i més	Total	0-15	16-64	65 i més
3. la Creu Coberta	25	720	110	523	87	731	83	521	127
	26	856	119	623	114	802	103	505	194
	28	942	99	741	102	1.044	124	785	135
	29	560	76	416	68	621	75	441	105
4. Sant Marcel·lí	30	937	164	649	124	992	143	646	203
	31	903	173	642	88	902	159	615	128
	32	508	76	352	80	505	85	318	102
	33	417	50	295	72	413	49	246	118
	34	388	60	253	75	440	56	247	137
	35	505	42	359	104	553	58	394	101
	36	418	48	308	62	388	30	304	54
	37	447	44	315	88	466	45	303	118
	40	442	47	278	117	491	46	293	152
5. Camí Real	38	1.029	204	737	88	922	172	648	102
	39	922	141	705	76	916	144	672	100
<b>10. QUATRE CARRERES</b>									
1. Mont-Olivet	1	850	111	571	168	1.052	136	620	296
	2	734	108	483	143	819	89	503	227
	3	949	157	660	132	981	146	626	209
	4	590	98	384	108	658	100	396	162
	5	709	79	423	207	830	95	467	268
	6	690	94	489	107	753	108	460	185
	7	1.027	140	742	145	1.117	153	742	222
	8	858	108	550	200	939	92	570	277
	9	526	71	348	107	603	61	353	189
	10	557	78	374	105	614	65	373	176
	11	409	46	252	111	511	49	295	167
	12	392	58	255	79	476	39	283	154
	44	606	94	419	93	701	94	461	146
	45	327	37	198	92	448	30	244	174
2. en Corts	13	823	155	563	105	825	123	535	167
	14	583	82	412	89	587	67	381	139
	15	479	69	337	73	534	55	340	139
	16	683	102	458	123	743	78	473	192
	17	578	83	379	116	619	95	356	168
	18	782	163	512	107	847	127	567	153
	19	692	110	462	120	787	110	492	185
	21	868	163	584	121	900	120	583	197
	46	468	61	286	121	500	40	289	171
3. Malilla	22	1.084	178	750	156	1.196	192	812	192
	23	589	82	407	100	675	88	453	134
	24	1.099	165	757	177	1.194	183	760	251
	25	533	86	407	40	559	65	443	51
	26	872	154	569	149	1.028	136	680	212
	27	462	54	311	97	544	60	347	137
	28	602	102	387	113	676	85	440	151
	29	947	170	685	92	955	163	692	100
	39	782	136	565	81	737	123	507	107
	43	439	55	322	62	438	52	307	79
	47	610	104	401	105	666	106	423	137
	48	719	132	531	56	728	122	532	74
	49	763	153	521	89	821	146	569	106
	50	558	100	361	97	625	90	417	118
	51	669	155	437	77	663	137	443	83

(Continuació)

	Seccions	Total	Homes			Dones			
			0-15	16-64	65 i més	Total	0-15	16-64	65 i més
4. Fonteta de Sant Lluís	30	518	84	355	79	561	87	348	126
	31	981	163	666	152	983	150	647	186
5. na Rovella	32	848	132	588	128	860	95	558	207
	33	749	113	532	104	693	106	424	163
	34	884	145	595	144	878	135	520	223
	35	562	75	407	80	557	72	339	146
	36	508	96	335	77	518	62	331	125
	37	578	80	377	121	615	65	361	189
6. la Punta	41	445	64	264	117	466	63	255	148
	54	669	101	469	99	702	114	460	128
7. Ciutat de les Arts i les Ciències	40	919	201	634	84	909	179	637	93
	52	959	226	666	67	1.015	213	700	102
	53	988	205	714	69	1.039	200	750	89
<b>11. POBLATS MARÍTIMS</b>									
1. el Grau	1	668	118	485	65	640	81	455	104
	2	1.478	206	1.157	115	1.400	213	1.006	181
	4	651	120	424	107	662	111	413	138
	5	867	151	601	115	918	132	591	195
	6	535	68	381	86	622	74	395	153
	54	553	112	397	44	579	113	401	65
	8	312	41	205	66	345	40	222	83
2. el Cabanyal-el Canyamellar	9	1.091	239	749	103	1.229	233	809	187
	10	766	146	540	80	773	107	518	148
	11	702	86	506	110	819	107	502	210
	12	371	56	231	84	408	40	222	146
	13	589	104	401	84	643	93	380	170
	15	421	58	289	74	529	69	293	167
	17	413	75	273	65	494	67	296	131
	18	430	68	268	94	482	59	298	125
	19	509	70	336	103	536	48	308	180
	21	623	93	429	101	697	105	418	174
	22	605	125	410	70	626	112	366	148
	24	466	66	334	66	459	77	281	101
	26	434	59	284	91	449	54	252	143
	27	424	66	277	81	387	38	235	114
	28	346	48	226	72	385	49	232	104
	29	393	60	270	63	429	65	248	116
	30	636	89	429	118	687	92	410	185
	31	531	76	367	88	512	49	320	143
3. la Malva-rosa	32	661	146	451	64	635	130	420	85
	33	918	150	647	121	938	123	682	133
	34	797	97	561	139	896	98	587	211
	35	591	76	427	88	590	60	406	124
	36	483	73	339	71	484	77	288	119
	37	397	70	240	87	475	42	237	196
	38	715	100	498	117	748	105	488	155
	39	680	108	454	118	712	89	448	175
	50	681	80	489	112	708	80	492	136
	53	921	170	669	82	902	175	622	105

	Seccions	Homes				Dones			
		Total	0-15	16-64	65 i més	Total	0-15	16-64	65 i més
4. Beteró	40	575	94	421	60	636	84	467	85
	41	1.168	193	824	151	1.234	187	843	204
	42	699	121	444	134	739	114	402	223
	51	531	84	376	71	641	97	433	111
	52	952	165	711	76	1.023	178	742	103
5. Natzaret	44	645	98	485	62	537	88	345	104
	45	581	89	416	76	562	83	353	126
	46	718	109	483	126	736	102	450	184
	47	723	141	473	109	690	117	427	146
	48	677	105	477	95	657	100	422	135
12. CAMINS AL GRAU									
1. Aiora	1	591	78	398	115	642	60	384	198
	2	581	86	410	85	632	93	414	125
	3	829	109	594	126	885	111	561	213
	5	340	40	235	65	418	56	232	130
	6	1.061	149	708	204	1.086	129	663	294
	8	687	101	478	108	758	92	523	143
	9	491	52	309	130	586	52	339	195
	10	730	94	492	144	799	103	485	211
	11	573	96	395	82	526	83	328	115
	12	830	148	568	114	846	133	547	166
	13	1.082	179	790	113	1.087	161	765	161
	14	888	202	589	97	914	163	605	146
	15	628	109	433	86	617	86	412	119
	16	873	232	586	55	866	197	594	75
	38	997	252	673	72	996	208	703	85
	39	745	111	529	105	815	111	567	137
43	665	93	483	89	645	72	467	106	
2. Albors	18	630	86	440	104	732	85	471	176
	19	589	82	420	87	651	70	444	137
	20	581	81	392	108	645	86	406	153
	21	898	141	593	164	1.030	153	593	284
	23	597	71	415	111	672	72	403	197
24	842	130	597	115	947	113	644	190	
3. la Creu del Grau	25	1.233	280	874	79	1.232	246	877	109
	26	609	77	403	129	641	64	387	190
	27	754	122	557	75	672	92	452	128
	28	854	117	601	136	845	80	581	184
	29	622	85	426	111	662	103	401	158
	30	698	104	483	111	785	90	505	190
	31	696	133	478	85	703	96	467	140
	32	429	64	281	84	466	56	283	127
33	648	83	454	111	707	77	470	160	
40	827	176	575	76	828	150	576	102	
4. Camí Fondo	34	493	71	346	76	531	65	344	122
	35	462	60	321	81	528	55	340	133
	36	1.237	217	867	153	1.353	236	873	244
5. Penya-roja	37	983	204	662	117	973	216	640	117
	41	897	216	616	65	931	234	632	65
	42	1.193	314	809	70	1.133	271	802	60
	44	728	180	472	76	774	166	504	104
	45	885	266	581	38	875	243	584	48
	46	750	225	475	50	728	196	492	40

	Seccions	Total	Homes			Dones			
			0-15	16-64	65 i més	Total	0-15	16-64	65 i més
<b>13. ALGIRÓS</b>									
1. l'Illa Perduda	1	971	161	654	156	1.025	143	678	204
	2	1.029	178	709	142	1.101	147	749	205
	3	412	46	307	59	474	41	351	82
	4	613	75	386	152	741	62	394	285
	5	748	126	533	89	792	101	579	112
	30	500	66	338	96	584	65	383	136
2. Ciutat Jardí	7	471	50	308	113	479	38	284	157
	8	667	65	479	123	778	61	564	153
	9	458	55	306	97	559	59	352	148
	10	703	80	488	135	759	78	521	160
	11	344	31	260	53	401	34	286	81
	12	973	117	728	128	1.097	114	804	179
	13	437	47	309	81	472	32	341	99
	14	804	90	606	108	846	82	645	119
	27	683	106	503	74	686	68	525	93
	29	449	39	324	86	502	40	348	114
3. l'Amistat	15	510	55	326	129	576	57	314	205
	16	1.050	163	803	84	949	152	632	165
	17	692	70	488	134	796	92	500	204
	19	517	61	363	93	561	74	378	109
	20	363	41	234	88	384	35	242	107
	21	545	57	395	93	628	54	443	131
4. la Bega Baixa	22	603	101	405	97	644	85	404	155
	23	800	116	566	118	920	120	611	189
	24	801	115	537	149	931	100	623	208
	26	570	86	370	114	600	73	397	130
5. la Carrasca	25	974	145	712	117	1.039	160	725	154
	28	666	83	497	86	744	104	517	123
<b>14. BENIMACLET</b>									
1. Benimaclet	1	1.026	129	762	135	1.092	132	785	175
	2	644	80	426	138	767	91	501	175
	3	386	52	265	69	449	53	262	134
	4	649	84	457	108	676	68	473	135
	5	422	49	292	81	582	56	351	175
	6	553	75	372	106	597	65	364	168
	7	496	64	347	85	568	73	352	143
	8	446	56	311	79	560	80	353	127
	9	513	71	359	83	613	83	410	120
	10	335	52	220	63	395	50	247	98
	11	443	52	311	80	433	48	290	95
	12	510	62	378	70	566	75	368	123
	13	738	105	499	134	832	88	546	198
	14	612	89	426	97	655	90	436	129
	15	538	80	367	91	622	75	415	132
	16	763	94	536	133	852	95	573	184
	21	643	117	452	74	685	98	511	76
	22	473	58	341	74	529	60	364	105
	23	502	64	333	105	579	63	390	126
	24	569	81	430	58	672	72	504	96
2. Camí de Vera	18	702	84	515	103	763	87	534	142
	19	824	143	616	65	889	110	693	86
	20	1.085	161	813	111	1.163	155	879	129

	Seccions	Homes				Dones			
		Total	0-15	16-64	65 i més	Total	0-15	16-64	65 i més
<b>15. RASCANYA</b>									
1. Orriols	1	576	90	405	81	537	82	326	129
	2	485	65	342	78	456	55	292	109
	3	596	84	393	119	664	92	406	166
	4	500	71	349	80	540	83	333	124
	5	752	121	533	98	739	124	459	156
	6	814	132	552	130	788	103	521	164
	7	652	106	460	86	536	82	342	112
	8	665	91	499	75	586	101	364	121
	10	583	101	411	71	524	101	322	101
	11	559	92	388	79	516	68	321	127
	12	714	140	474	100	802	132	498	172
	13	640	93	444	103	604	89	391	124
	31	461	70	294	97	502	58	315	129
	36	622	85	442	95	588	73	380	135
2. Torrefiel	14	701	106	477	118	732	99	451	182
	15	753	122	520	111	727	113	477	137
	16	709	105	486	118	809	112	535	162
	17	732	110	509	113	704	105	458	141
	18	1.051	151	717	183	1.127	141	751	235
	19	557	79	370	108	562	67	351	144
	20	720	120	488	112	726	104	472	150
	21	1.022	164	700	158	1.097	152	739	206
	22	634	99	424	111	667	109	423	135
	23	812	139	560	113	816	117	553	146
	24	825	123	590	112	875	119	611	145
	25	674	102	489	83	686	102	457	127
	26	703	110	505	88	652	108	413	131
	27	459	79	332	48	488	73	305	110
	28	1.216	267	833	116	1.282	264	862	156
	30	836	74	648	114	909	92	683	134
	32	396	73	243	80	441	55	281	105
3. Sant Llorenç	29	535	79	399	57	566	87	417	62
	33	651	133	468	50	681	118	494	69
	34	750	186	516	48	786	200	515	71
	35	1.268	348	841	79	1.355	364	900	91
	37	753	177	502	74	785	162	533	90
	38	850	257	564	29	868	256	575	37
<b>16. BENICALAP</b>									
1. Benicalap	1	831	136	551	144	829	120	522	187
	2	913	131	609	173	1.001	143	621	237
	3	954	160	638	156	1.014	153	652	209
	4	421	76	275	70	419	65	261	93
	5	786	141	537	108	848	132	550	166
	6	885	109	600	176	898	95	551	252
	8	794	128	558	108	809	134	525	150
	9	646	100	470	76	603	88	387	128
	10	507	76	345	86	537	69	321	147
	11	611	113	413	85	635	95	410	130
	12	521	73	384	64	504	72	335	97
	13	644	95	425	124	665	90	404	171
	14	755	144	537	74	724	116	528	80
	15	761	94	550	117	859	117	599	143
	16	684	85	492	107	707	62	499	146
	17	1.060	212	785	63	1.121	210	830	81
	18	484	74	322	88	494	59	321	114

	Seccions	Homes				Dones			
		Total	0-15	16-64	65 i més	Total	0-15	16-64	65 i més
1. Benicalap	19	1.307	278	920	109	1.364	238	1.004	122
(Continuació)	24	735	119	519	97	799	98	558	143
	25	683	106	491	86	675	94	459	122
	26	739	113	510	116	743	93	497	153
	27	664	88	444	132	746	99	464	183
	28	681	128	472	81	715	128	504	83
	29	1.199	284	874	41	1.142	258	845	39
	30	784	192	550	42	845	160	631	54
2. Ciutat Fallera	20	757	123	539	95	790	102	534	154
	21	637	93	422	122	649	75	407	167
	22	513	73	352	88	542	92	343	107
	23	1.111	236	781	94	1.095	237	741	117
17. POBLES DEL NORD									
1. Benifaraig	1	485	75	333	77	533	80	326	127
2. Poble Nou	2	438	59	291	88	448	55	275	118
3. Carpesa	3	615	100	417	98	654	71	436	147
4. Cases de Bàrcena	1	182	17	129	36	181	17	116	48
5. Mauella	1	31	4	17	10	27	2	13	12
6. Massarrojos	6	1.027	252	659	116	1.125	222	699	204
7. Borbotó	7	361	59	219	83	378	48	238	92
18. POBLES DE L'OEST									
1. Benimàmet	1	722	120	510	92	787	133	524	130
	2	542	104	371	67	564	88	379	97
	3	759	137	531	91	732	109	500	123
	4	542	91	377	74	612	86	414	112
	5	551	76	388	87	602	90	382	130
	6	667	95	446	126	721	96	455	170
	7	754	156	526	72	729	144	489	96
	8	886	159	607	120	954	145	628	181
	9	496	76	340	80	517	66	362	89
	10	538	113	374	51	526	89	356	81
2. Beniferri	4	490	83	366	41	512	84	387	41
19. POBLES DEL SUD									
1. el Forn d'Alcedo	1	642	101	440	101	634	83	404	147
2. el Castellar-l'Oliverar	2	361	46	239	76	386	51	240	95
	3	786	120	521	145	826	134	521	171
	4	575	93	386	96	593	92	384	117
	5	1.182	195	791	196	1.152	172	749	231
	15	555	65	400	90	579	76	393	110
3. Pinedo	6	948	137	672	139	981	148	651	182
	7	385	49	259	77	393	53	239	101
4. el Saler	8	927	186	629	112	838	139	604	95
5. el Palmar	9	360	33	228	99	388	41	228	119
6. el Perellonet	16	799	130	574	95	738	114	524	100
7. la Torre	11	475	79	335	61	492	79	305	108
	12	412	72	291	49	370	61	218	91
	13	776	110	547	119	771	93	532	146
	14	805	97	606	102	800	90	572	138
8. Faitanar	12	344	42	272	30	289	22	227	40

**6.2 Població segons nacionalitat per sexe**

## 6.2 Población según nacionalidad por sexo

	Seccions	Homes			Dones		
		Total	Espanyols	Estrangers	Total	Espanyoles	Estrangeres
<b>Total</b>		<b>383.245</b>	<b>325.755</b>	<b>57.490</b>	<b>415.943</b>	<b>364.984</b>	<b>50.959</b>
<b>1. CIUTAT VELLA</b>							
1. la Seu	1	382	338	44	438	380	58
	2	458	371	87	540	459	81
	3	522	449	73	517	463	54
2. la Xerea	5	495	437	58	573	518	55
	7	347	306	41	400	353	47
	8	508	371	137	517	449	68
	9	471	457	14	570	544	26
3. el Carme	10	551	461	90	586	509	77
	11	685	567	118	767	647	120
	12	396	338	58	418	349	69
	13	340	317	23	375	353	22
	14	431	353	78	442	385	57
	17	350	332	18	403	378	25
	18	352	283	69	402	362	40
4. el Pilar	19	904	744	160	1.034	805	229
	22	694	613	81	783	694	89
	23	450	367	83	432	360	72
5. el Mercat	24	495	413	82	581	489	92
	25	524	434	90	509	445	64
	26	672	558	114	711	588	123
6. Sant Francesc	28	426	370	56	478	421	57
	30	402	381	21	458	426	32
	31	350	320	30	424	386	38
	32	560	521	39	702	654	48
	34	709	631	78	834	761	73
<b>2. L'EIXAMPLE</b>							
1. Russafa	1	408	390	18	540	507	33
	3	427	387	40	495	453	42
	4	652	587	65	810	729	81
	6	615	532	83	765	653	112
	8	555	488	67	691	612	79
	9	529	413	116	600	520	80
	10	454	395	59	544	477	67
	13	629	493	136	691	580	111
	14	326	288	38	409	367	42
	15	605	441	164	641	491	150
	16	716	567	149	755	656	99
	18	347	309	38	369	328	41
	19	574	449	125	665	559	106
	20	508	409	99	534	446	88
	21	408	340	68	438	385	53
	22	536	489	47	673	617	56
	23	573	485	88	653	572	81
	24	310	262	48	411	359	52
	25	397	288	109	421	333	88
	26	455	361	94	519	434	85
	30	464	302	162	455	354	101
	31	523	399	124	591	467	124
	32	433	358	75	502	415	87

	Seccions	Homes			Dones		
		Total	Espanyols	Estrangers	Total	Espanyoles	Estrangeres
2. el Pla del Remei	33	665	629	36	833	785	48
	35	475	466	9	591	576	15
	36	330	315	15	393	367	26
	37	576	550	26	709	677	32
	39	284	272	12	356	344	12
	40	383	370	13	462	438	24
	41	323	309	14	427	407	20
3. Gran Via	42	496	449	47	604	569	35
	43	304	285	19	348	333	15
	44	313	288	25	379	352	27
	45	631	586	45	766	707	59
	46	419	403	16	498	484	14
	47	331	301	30	415	389	26
	50	538	479	59	597	544	53
	51	575	529	46	704	651	53
	53	388	373	15	484	462	22
	54	323	308	15	405	378	27
	55	572	554	18	686	654	32
	57	456	429	27	535	496	39
<b>3. EXTRAMURS</b>							
1. el Botànic	1	351	318	33	438	409	29
	2	758	677	81	859	775	84
	4	855	670	185	951	794	157
	7	654	456	198	551	483	68
	8	623	536	87	695	609	86
2. la Roqueta	10	815	565	250	888	674	214
	13	524	364	160	571	446	125
	14	264	254	10	374	357	17
	15	454	406	48	551	487	64
3. la Petxina	17	616	527	89	759	681	78
	18	382	355	27	471	420	51
	19	525	446	79	630	557	73
	20	601	569	32	758	712	46
	21	626	517	109	735	611	124
	23	608	550	58	775	703	72
	25	468	402	66	569	490	79
	26	599	536	63	648	603	45
	27	269	257	12	419	393	26
	28	856	794	62	952	898	54
	29	417	339	78	487	428	59
	30	493	458	35	585	535	50
	32	387	329	58	522	461	61
4. Arrancapins	33	435	368	67	519	440	79
	34	595	552	43	721	664	57
	35	746	645	101	942	836	106
	36	685	608	77	827	727	100
	37	529	472	57	648	580	68
	38	340	318	22	390	370	20
	40	425	371	54	521	469	52
	41	930	793	137	1.066	914	152
	44	642	606	36	797	750	47



(Continuació)

	Seccions	Homes			Dones		
		Total	Espanyols	Estrangers	Total	Espanyoles	Estrangeres
4. Arrancapins	46	801	670	131	956	818	138
(Continuació)	47	739	616	123	848	735	113
	48	803	741	62	1.019	936	83
	49	489	424	65	619	549	70
	50	559	518	41	692	639	53
	52	860	774	86	1.075	964	111
	53	463	378	85	535	461	74
	55	384	368	16	444	418	26
<b>4. CAMPANAR</b>							
1. Campanar	1	622	540	82	731	625	106
	2	363	277	86	424	353	71
	3	723	655	68	735	687	48
	4	417	374	43	474	416	58
	5	587	541	46	686	628	58
	6	732	685	47	763	717	46
	20	641	577	64	731	664	67
	21	894	843	51	1.070	993	77
	22	561	504	57	654	578	76
2. les Tendetes	7	621	535	86	775	670	105
	8	435	340	95	470	377	93
	9	522	386	136	571	452	119
	10	514	435	79	591	506	85
	11	410	325	85	489	381	108
3. el Calvari	12	809	533	276	800	601	199
	14	423	330	93	472	397	75
	15	579	477	102	583	521	62
	16	645	472	173	771	598	173
4. Sant Pau	17	1.232	1.121	111	1.250	1.164	86
	18	1.374	1.250	124	1.395	1.238	157
	19	1.132	1.038	94	1.190	1.096	94
	23	475	403	72	518	460	58
	24	984	882	102	1.048	952	96
	25	1.166	1.049	117	1.218	1.102	116
	26	709	656	53	746	681	65
<b>5. LA SAÏDIA</b>							
1. Marxalenes	1	526	457	69	646	583	63
	2	376	302	74	461	370	91
	3	400	274	126	441	336	105
	4	724	573	151	786	663	123
	5	617	488	129	712	580	132
	6	558	484	74	707	617	90
	7	492	403	89	568	502	66
	8	877	750	127	1.032	916	116
	9	503	375	128	570	452	118
2. Morvedre	10	438	372	66	459	404	55
	11	540	437	103	638	539	99
	13	629	535	94	695	626	69
	14	385	284	101	457	358	99
	15	669	503	166	759	601	158
	16	547	464	83	616	534	82
	17	412	350	62	609	509	100
	18	351	287	64	394	327	67
	19	866	769	97	1.043	946	97

(Continuació)

	Seccions	Homes			Dones		
		Total	Espanyols	Estrangers	Total	Espanyoles	Estrangeres
3. Trinitat	21	616	456	160	741	590	151
	22	720	593	127	858	745	113
	25	316	278	38	395	343	52
	26	699	598	101	827	737	90
	27	787	688	99	956	846	110
	28	490	432	58	539	478	61
4. Tormos	29	578	476	102	623	537	86
	31	573	428	145	579	459	120
	33	872	767	105	988	891	97
	34	758	533	225	766	611	155
	36	566	460	106	620	526	94
	43	912	818	94	933	865	68
5. Sant Antoni	37	426	346	80	465	403	62
	38	662	610	52	734	689	45
	39	801	673	128	893	772	121
	40	905	819	86	1.065	961	104
	41	1.161	1.035	126	1.242	1.141	101
	42	762	655	107	837	753	84
<b>6. EL PLA DEL REAL</b>							
1. Exposició	1	620	587	33	757	722	35
	2	769	745	24	847	821	26
	3	330	297	33	407	372	35
	4	304	282	22	384	358	26
	5	435	404	31	527	484	43
	6	569	544	25	673	647	26
2. Mestalla	7	613	567	46	730	676	54
	8	885	816	69	1.059	996	63
	9	700	536	164	807	673	134
	11	422	298	124	514	384	130
	12	511	443	68	588	513	75
	13	630	562	68	684	628	56
	14	767	662	105	811	734	77
	15	984	862	122	1.129	1.018	111
	26	803	737	66	948	884	64
	27	604	556	48	645	589	56
	3. Jaume Roig	16	410	377	33	452	407
17		480	454	26	591	541	50
18		474	462	12	590	558	32
19		475	430	45	536	489	47
20		332	327	5	382	376	6
21		467	438	29	515	487	28
4. Ciutat Universitària	22	414	382	32	530	504	26
	23	586	550	36	670	627	43
	24	662	604	58	821	729	92

(Continuació)

	Seccions	Homes			Dones		
		Total	Espanyols	Estrangers	Total	Espanyoles	Estrangeres
<b>7. L'OLIVERETA</b>							
1. Nou Moles	1	559	426	133	590	509	81
	2	892	692	200	1.010	825	185
	3	686	578	108	756	631	125
	4	448	324	124	533	433	100
	5	493	365	128	557	452	105
	6	538	371	167	614	485	129
	7	523	421	102	589	490	99
	8	312	286	26	416	373	43
	9	534	411	123	622	523	99
	10	932	750	182	1.020	872	148
	12	514	406	108	583	498	85
	13	357	311	46	417	374	43
	14	497	382	115	569	455	114
	15	545	425	120	589	482	107
	16	836	741	95	1.010	905	105
	17	971	813	158	1.088	925	163
	18	625	517	108	709	594	115
	19	755	631	124	832	716	116
	20	832	710	122	978	847	131
	41	500	394	106	559	467	92
2. Soternes	21	662	582	80	697	629	68
	22	715	605	110	765	677	88
	23	340	268	72	424	370	54
	24	674	500	174	707	562	145
3. Tres Forques	25	507	405	102	553	480	73
	26	533	362	171	497	386	111
	27	607	337	270	543	361	182
	29	995	720	275	1.060	842	218
	30	669	506	163	753	585	168
	31	541	480	61	581	530	51
	32	535	494	41	715	666	49
4. la Font Santa	36	842	650	192	846	722	124
	37	1.024	689	335	974	764	210
5. la Llum	39	715	662	53	763	715	48
	40	612	532	80	649	566	83
	42	1.122	1.035	87	1.221	1.096	125
<b>8. PATRAIX</b>							
1. Patraix	1	381	280	101	451	368	83
	2	390	351	39	464	424	40
	3	402	344	58	428	377	51
	4	855	732	123	970	867	103
	5	469	426	43	579	521	58
	6	532	488	44	591	531	60
	7	548	480	68	600	543	57
	8	373	322	51	509	433	76
	9	417	360	57	480	429	51
	10	1.076	839	237	1.182	994	188
	12	663	591	72	791	717	74
	13	559	426	133	590	509	81
	14	892	692	200	1.010	825	185
	15	686	578	108	756	631	125

(Continuació)

	Seccions	Homes			Dones		
		Total	Espanyols	Estrangers	Total	Espanyoles	Estrangeres
1. Patraix	16	1.114	1.029	85	1.200	1.112	88
(Continuació)	17	870	782	88	1.020	912	108
	18	521	429	92	610	502	108
	33	338	289	49	376	341	35
	40	381	327	54	452	410	42
2. Sant Isidre	19	1.112	1.000	112	1.190	1.090	100
	20	786	737	49	945	876	69
	21	507	406	101	574	488	86
	34	838	812	26	851	814	37
	35	938	888	50	930	879	51
	39	728	670	58	773	729	44
3. Vara de Quart	22	780	711	69	779	714	65
	23	1.058	991	67	1.096	1.025	71
	24	557	504	53	574	528	46
	25	649	582	67	760	691	69
	26	453	418	35	494	452	42
	36	656	623	33	704	664	40
	37	431	375	56	486	426	60
	38	695	618	77	805	708	97
4. Safranar	27	592	561	31	652	623	29
	28	695	629	66	781	725	56
	29	737	705	32	806	784	22
	30	662	587	75	691	636	55
	41	354	330	24	419	391	28
	42	465	427	38	486	453	33
5. Favara	31	990	938	52	1.010	954	56
	32	606	572	34	700	672	28
9. JESÚS		1.136	1.092	44	1.260	1.222	38
1. la Raiosa	1	843	719	124	868	764	104
	2	951	703	248	922	777	145
	3						
	4	595	516	79	699	627	72
	5	494	420	74	577	511	66
	7	528	432	96	611	520	91
	8	472	371	101	523	447	76
	9	1.006	748	258	1.037	834	203
	10	903	626	277	834	663	171
	12	463	368	95	550	447	103
	41	831	669	162	861	757	104
2. l'Hort de Senabre	13	772	621	151	873	711	162
	15	599	452	147	611	479	132
	16	735	604	131	828	709	119
	17	901	601	300	870	691	179
	18	537	441	96	532	466	66
	19	722	550	172	719	619	100
	20	500	451	49	494	460	34
	21	857	690	167	887	763	124
	22	700	597	103	650	572	78
	23	845	801	44	922	861	61
	24	1.015	955	60	1.051	994	57
	42	631	509	122	679	580	99

(Continuació)

	Seccions	Homes			Dones		
		Total	Espanyols	Estrangers	Total	Espanyoles	Estrangeres
3. la Creu Coberta	25	720	587	133	731	598	133
	26	856	602	254	802	679	123
	28	942	904	38	1044	1.007	37
	29	560	506	54	621	571	50
4. Sant Marcel·lí	30	937	846	91	992	897	95
	31	903	836	67	902	844	58
	32	508	403	105	505	434	71
	33	417	320	97	413	351	62
	34	388	325	63	440	383	57
	35	505	473	32	553	523	30
	36	418	396	22	388	373	15
	37	447	364	83	466	399	67
	40	442	384	58	491	430	61
5. Camí Real	38	1029	919	110	922	847	75
	39	922	774	148	916	798	118
<b>10. QUATRE CARRERES</b>							
1. Mont-Olivet	1	850	738	112	1052	922	130
	2	734	596	138	819	677	142
	3	949	772	177	981	813	168
	4	590	487	103	658	577	81
	5	709	609	100	830	720	110
	6	690	463	227	753	521	232
	7	1027	772	255	1117	892	225
	8	858	705	153	939	791	148
	9	526	378	148	603	488	115
	10	557	472	85	614	524	90
	11	409	352	57	511	436	75
	12	392	326	66	476	403	73
	44	606	515	91	701	607	94
	45	327	288	39	448	407	41
2. en Corts	13	823	651	172	825	675	150
	14	583	466	117	587	503	84
	15	479	345	134	534	431	103
	16	683	540	143	743	596	147
	17	578	478	100	619	538	81
	18	782	658	124	847	741	106
	19	692	536	156	787	659	128
	21	868	614	254	900	676	224
	46	468	368	100	500	426	74
3. Malilla	22	1084	926	158	1196	1.008	188
	23	589	540	49	675	602	73
	24	1099	934	165	1194	1.063	131
	25	533	488	45	559	522	37
	26	872	796	76	1028	933	95
	27	462	432	30	544	517	27
	28	602	546	56	676	617	59
	29	947	860	87	955	887	68
	39	782	684	98	737	658	79
	43	439	380	59	438	404	34
	47	610	549	61	666	616	50
	48	719	663	56	728	672	56
	49	763	705	58	821	756	65
	50	558	514	44	625	567	58
	51	669	629	40	663	639	24

(Continuació)

	Seccions	Homes			Dones		
		Total	Espanyols	Estrangers	Total	Espanyoles	Estrangeres
4. Fonteta de Sant Lluís	30	518	418	100	561	475	86
	31	981	857	124	983	885	98
5. na Rovella	32	848	722	126	860	772	88
	33	749	627	122	693	589	104
	34	884	717	167	878	757	121
	35	562	473	89	557	497	60
	36	508	480	28	518	482	36
	37	578	505	73	615	547	68
6. la Punta	41	445	369	76	466	393	73
	54	669	613	56	702	647	55
7. Ciutat de les Arts i les Ciències	40	919	780	139	909	774	135
	52	959	900	59	1.015	951	64
	53	988	856	132	1.039	895	144
<b>11. POBLATS MARÍTIMS</b>							
1. el Grau	1	668	532	136	640	502	138
	2	1.478	1.055	423	1.400	1.107	293
	4	651	559	92	662	596	66
	5	867	719	148	918	783	135
	6	535	480	55	622	566	56
	54	553	503	50	579	530	49
	8	312	280	32	345	311	34
2. el Cabanyal-el Canyamellar	9	1.091	998	93	1.229	1.123	106
	10	766	597	169	773	641	132
	11	702	592	110	819	716	103
	12	371	341	30	408	378	30
	13	589	521	68	643	598	45
	15	421	347	74	529	461	68
	17	413	334	79	494	408	86
	18	430	361	69	482	422	60
	19	509	435	74	536	477	59
	21	623	523	100	697	611	86
	22	605	368	237	626	427	199
	24	466	336	130	459	354	105
	26	434	367	67	449	402	47
	27	424	331	93	387	338	49
	28	346	300	46	385	347	38
	29	393	345	48	429	390	39
	30	636	549	87	687	621	66
	31	531	430	101	512	447	65
3. la Malva-rosa	32	661	522	139	635	538	97
	33	918	873	45	938	889	49
	34	797	702	95	896	816	80
	35	591	540	51	590	538	52
	36	483	390	93	484	418	66
	37	397	334	63	475	427	48
	38	715	612	103	748	629	119
	39	680	567	113	712	622	90
	50	681	602	79	708	642	66
	53	921	806	115	902	812	90

	Seccions	Homes			Dones		
		Total	Espanyols	Estrangers	Total	Espanyoles	Estrangeres
4. Beteró	40	575	529	46	636	595	41
	41	1.168	1.074	94	1.234	1.133	101
	42	699	602	97	739	660	79
	51	531	486	45	641	591	50
	52	952	856	96	1.023	944	79
5. Natzaret	44	645	413	232	537	436	101
	45	581	411	170	562	437	125
	46	718	581	137	736	632	104
	47	723	583	140	690	579	111
	48	677	539	138	657	592	65
<b>12. CAMINS AL GRAU</b>							
1. Aiora	1	591	409	182	642	526	116
	2	581	444	137	632	534	98
	3	829	642	187	885	763	122
	5	340	246	94	418	338	80
	6	1.061	769	292	1.086	879	207
	8	687	587	100	758	672	86
	9	491	404	87	586	508	78
	10	730	595	135	799	696	103
	11	573	392	181	526	403	123
	12	830	665	165	846	712	134
	13	1.082	883	199	1.087	939	148
	14	888	736	152	914	792	122
	15	628	431	197	617	463	154
	16	873	814	59	866	818	48
	38	997	953	44	996	946	50
	39	745	694	51	815	757	58
	43	665	599	66	645	584	61
2. Albors	18	630	520	110	732	609	123
	19	589	463	126	651	542	109
	20	581	537	44	645	597	48
	21	898	740	158	1.030	900	130
	23	597	532	65	672	605	67
	24	842	714	128	947	808	139
3. la Creu del Grau	25	1.233	1.084	149	1.232	1.093	139
	26	609	491	118	641	539	102
	27	754	422	332	672	485	187
	28	854	688	166	845	742	103
	29	622	450	172	662	508	154
	30	698	610	88	785	700	85
	31	696	557	139	703	573	130
	32	429	356	73	466	402	64
	33	648	544	104	707	616	91
	40	827	752	75	828	767	61
4. Camí Fondo	34	493	379	114	531	446	85
	35	462	361	101	528	443	85
	36	1.237	1.011	226	1.353	1.129	224
5. Penya-roja	37	983	881	102	973	886	87
	41	897	786	111	931	822	109
	42	1.193	992	201	1.133	930	203
	44	728	654	74	774	693	81
	45	885	798	87	875	800	75
	46	750	690	60	728	661	67

(Continuació)

	Seccions	Homes			Dones		
		Total	Espanyols	Estrangers	Total	Espanyoles	Estrangeres
<b>13. ALGIRÓS</b>							
1. l'Illa Perduda	1	971	861	110	1.025	918	107
	2	1.029	963	66	1.101	1.043	58
	3	412	387	25	474	445	29
	4	613	532	81	741	672	69
	5	748	705	43	792	743	49
	30	500	447	53	584	539	45
2. Ciutat Jardí	7	471	384	87	479	431	48
	8	667	583	84	778	696	82
	9	458	347	111	559	448	111
	10	703	684	19	759	730	29
	11	344	315	29	401	361	40
	12	973	843	130	1.097	967	130
	13	437	392	45	472	413	59
	14	804	662	142	846	719	127
	27	683	597	86	686	602	84
	29	449	411	38	502	465	37
3. l'Amistat	15	510	450	60	576	522	54
	16	1.050	603	447	949	645	304
	17	692	571	121	796	678	118
	19	517	423	94	561	474	87
	20	363	329	34	384	358	26
	21	545	489	56	628	568	60
4. la Bega Baixa	22	603	569	34	644	606	38
	23	800	730	70	920	837	83
	24	801	720	81	931	861	70
	26	570	539	31	600	563	37
5. la Carrasca	25	974	875	99	1.039	946	93
	28	666	605	61	744	669	75
<b>14. BENIMACLET</b>							
1. Benimaclet	1	1.026	929	97	1.092	996	96
	2	644	543	101	767	650	117
	3	386	290	96	449	361	88
	4	649	570	79	676	604	72
	5	422	316	106	582	497	85
	6	553	426	127	597	486	111
	7	496	386	110	568	446	122
	8	446	384	62	560	489	71
	9	513	437	76	613	547	66
	10	335	272	63	395	315	80
	11	443	370	73	433	388	45
	12	510	356	154	566	417	149
	13	738	597	141	832	693	139
	14	612	558	54	655	595	60
	15	538	415	123	622	518	104
	16	763	575	188	852	673	179
	21	643	615	28	685	641	44
	22	473	433	40	529	503	26
	23	502	449	53	579	527	52
	24	569	542	27	672	627	45
2. Camí de Vera	18	702	639	63	763	719	44
	19	824	783	41	889	829	60
	20	1.085	1.034	51	1.163	1.110	53



	Seccions	Homes			Dones		
		Total	Espanyols	Estrangers	Total	Espanyoles	Estrangeres
<b>15. RASCANYA</b>							
1. Orriols	1	576	356	220	537	396	141
	2	485	381	104	456	393	63
	3	596	507	89	664	590	74
	4	500	420	80	540	483	57
	5	752	464	288	739	512	227
	6	814	584	230	788	608	180
	7	652	364	288	536	357	179
	8	665	363	302	586	379	207
	10	583	379	204	524	379	145
	11	559	362	197	516	376	140
	12	714	523	191	802	641	161
	13	640	497	143	604	527	77
	31	461	405	56	502	441	61
	36	622	449	173	588	478	110
2. Torrefiel	14	701	543	158	732	587	145
	15	753	581	172	727	607	120
	16	709	572	137	809	680	129
	17	732	523	209	704	556	148
	18	1.051	927	124	1.127	1.022	105
	19	557	464	93	562	486	76
	20	720	562	158	726	585	141
	21	1.022	831	191	1.097	919	178
	22	634	472	162	667	536	131
	23	812	714	98	816	728	88
	24	825	719	106	875	778	97
	25	674	493	181	686	542	144
	26	703	471	232	652	484	168
	27	459	314	145	488	372	116
	28	1.216	1.089	127	1.282	1.172	110
	30	836	756	80	909	835	74
	32	396	298	98	441	363	78
3. Sant Llorenç	29	535	503	32	566	546	20
	33	651	586	65	681	626	55
	34	750	703	47	786	720	66
	35	1.268	1.227	41	1.355	1.299	56
	37	753	720	33	785	737	48
	38	850	791	59	868	825	43
<b>16. BENICALAP</b>							
1. Benicalap	1	831	717	114	829	727	102
	2	913	782	131	1.001	852	149
	3	954	808	146	1.014	845	169
	4	421	337	84	419	361	58
	5	786	653	133	848	709	139
	6	885	656	229	898	739	159
	8	794	578	216	809	638	171
	9	646	383	263	603	424	179
	10	507	410	97	537	455	82
	11	611	486	125	635	540	95
	12	521	363	158	504	382	122
	13	644	483	161	665	524	141
	14	755	714	41	724	680	44
	15	761	681	80	859	775	84
	16	684	620	64	707	653	54
	17	1.060	982	78	1.121	1.036	85

(Continuació)

	Seccions	Homes			Dones		
		Total	Espanyols	Estrangers	Total	Espanyoles	Estrangeres
1. Benicalap	18	484	380	104	494	422	72
(Continuació)	19	1.307	1.156	151	1.364	1.215	149
	24	735	683	52	799	743	56
	25	683	556	127	675	598	77
	26	739	624	115	743	648	95
	27	664	561	103	746	630	116
	28	681	635	46	715	657	58
	29	1.199	1.102	97	1.142	1.050	92
	30	784	748	36	845	796	49
2. Ciutat Fallera	20	757	595	162	790	652	138
	21	637	530	107	649	542	107
	22	513	390	123	542	433	109
	23	1.111	920	191	1.095	921	174
17. POBLES DEL NORD							
1. Benifaraig	1	485	471	14	533	524	9
2. Poble Nou	2	438	382	56	448	408	40
3. Carpesa	3	615	578	37	654	630	24
4. Cases de Bàrcena	1	182	164	18	181	160	21
5. Mauella	1	31	28	3	27	26	1
6. Massarrojos	6	1.027	954	73	1.125	1.045	80
7. Borbotó	7	361	348	13	378	362	16
18. POBLES DE L'OEST							
1. Benimàmet	1	722	638	84	787	718	69
	2	542	488	54	564	521	43
	3	759	613	146	732	620	112
	4	542	489	53	612	544	68
	5	551	442	109	602	519	83
	6	667	522	145	721	564	157
	7	754	674	80	729	650	79
	8	886	768	118	954	831	123
	9	496	466	30	517	475	42
	10	538	469	69	526	456	70
2. Beniferri	4	490	442	48	512	450	62
19. POBLES DEL SUD							
1. el Forn d'Alcedo	1	642	589	53	634	587	47
2. el Castellar-l'Oliverar	2	361	337	24	386	366	20
	3	786	718	68	826	758	68
	4	575	516	59	593	543	50
	5	1.182	1.116	66	1.152	1.096	56
	15	555	468	87	579	523	56
3. Pinedo	6	948	802	146	981	883	98
	7	385	351	34	393	355	38
4. el Saler	8	927	804	123	838	723	115
5. el Palmar	9	360	349	11	388	369	19
6. el Perellonet	16	799	761	38	738	703	35
7. la Torre	11	475	342	133	492	409	83
	12	412	286	126	370	285	85
	13	776	682	94	771	702	69
	14	805	696	109	800	719	81
8. Faitanar	12	344	319	25	289	263	26

## 7. ESTRUCTURA I COMPOSICIÓ DELS FULLS FAMILIARS



**7.1 Nombre de adreces, fulls padronals i persones**

7.1 Número de direcciones, hojas padronales y personas

Total Adreces	Total Fulls	Total Persones	Fulls Familiars	Persones en Fulls Familiars	Fulls Col·lectius	Persones en Fulls Col·lectius
311.200	325.954	799.188	325.681	795.351	273	3.837

**7.2 Adreces segons nombre de fulls padronals**

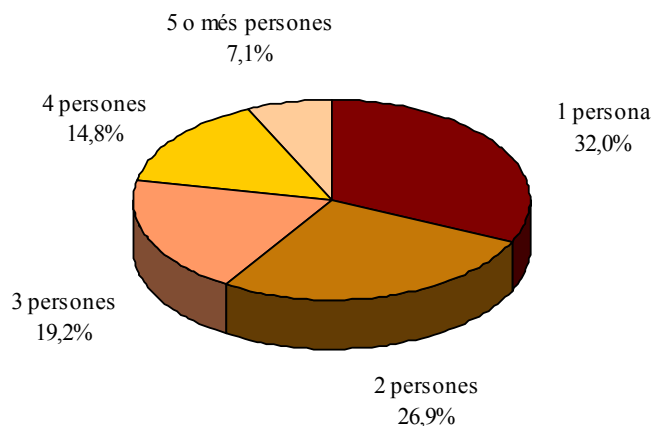
7.2 Direcciones según número de hojas padronales

	Adreces	%
<b>Total</b>	<b>311.200</b>	<b>100,0</b>
1 full	297.571	95,6
2 fulls	12.604	4,1
3 fulls	930	0,3
4 fulls	91	0,0
5 i més fulls	4	0,0

**7.3 Nombre de fulls familiars segons grandària**

7.3 Número de hojas familiares según tamaño

	Fulls familiars	%
<b>Total</b>	<b>325.681</b>	<b>100,0</b>
1 persona	104.225	32,0
2 persones	87.526	26,9
3 persones	62.564	19,2
4 persones	48.307	14,8
5 persones	13.826	4,2
6 persones	4.768	1,5
7 persones	2.048	0,6
8 persones	1.063	0,3
9 persones	600	0,2
10 o més persones	754	0,2

**FULLS FAMILIARS SEGONS GRANDÀRIA**

**7.4.1 Nombre de fulls familiars i persones segons composició (I)**

## 7.4.1 Número de hojas familiares y personas según composición (I)

	Fulls familiars	Persones	Mitjana de Persones per full
<b>Total</b>	<b>325.681</b>	<b>795.351</b>	<b>2,44</b>
Només membres de 16-24 anys	2.824	3.429	1,21
Només membres de 25-64 anys	112.843	186.988	1,66
Només membres de 65 i més anys	64.084	89.330	1,39
Només membres de 0-15 i de 16-24 anys	313	836	2,67
Només membres de 0-15 i de 25-64 anys	55.292	198.222	3,59
Només membres de 0-15 i de 65 i més anys	479	1.311	2,74
Només membres de 16-24 i de 25-64 anys	30.840	105.745	3,43
Només membres de 16-24 i de 65 i més anys	648	1.569	2,42
Només membres de 25-64 i 65 i més anys	33.785	90.889	2,69
Només membres de 0-15 i 16-24 i 25-64 anys	15.401	73.924	4,80
Només membres de 0-15 i 16-24 i 65 i més anys	63	233	3,70
Només membres de 0-15 i 25-64 i 65 i més anys	5.140	24.289	4,73
Només membres de 16-24 i 25-64 i 65 i més anys	2.959	12.425	4,20
Només membres de 0-15 i 16-24 i 25-64 i 65 i més anys	1.010	6.161	6,10

**7.4.2 Nombre de fulls familiars i persones segons composició (II)**

## 7.4.2 Número de hojas familiares y personas según composición (II)

	Fulls familiars	Persones	Mitjana de persones per full
<b>Total</b>	<b>325.681</b>	<b>795.351</b>	<b>2,44</b>
Alguna de 0-4	32.175	132.448	4,12
Alguna de 5-9	32.172	134.245	4,17
Alguna de 10-14	30.109	124.601	4,14
Alguna de 15-19	31.047	125.905	4,06
Alguna de 20-24	35.455	134.360	3,79
Alguna de 25-29	44.344	148.435	3,35
Alguna de 30-34	53.505	166.159	3,11
Alguna de 35-39	56.713	180.110	3,18
Alguna de 40-44	53.899	176.171	3,27
Alguna de 45-49	51.291	166.118	3,24
Alguna de 50-54	46.143	144.442	3,13
Alguna de 55-59	40.118	116.302	2,90
Alguna de 60-64	37.648	99.190	2,63
Alguna de 65-69	33.534	82.085	2,45
Alguna de 70-74	28.706	65.242	2,27
Alguna de 75-79	26.869	56.665	2,11
Alguna de 80 i més	37.797	71.606	1,89

**7.4.3 Nombre de fulls familiars i persones segons composició (III)**

## 7.4.3 Número de hojas familiares y personas según composición (III)

	Fulls familiars	Persones	Mitjana de persones per full	Homes	Dones
<b>Total</b>	<b>325.681</b>	<b>795.351</b>	<b>2,44</b>	<b>381.546</b>	<b>413.805</b>
Només persones de 0-24	3.137	4.265	1,36	2.157	2.108
Només persones de 25-64	112.843	186.988	1,66	97.926	89.062
Només persones de 65 i més	64.084	89.330	1,39	32.511	56.819
Només persones de 80 i més	25.804	34.578	1,34	10.901	23.677

**7.5 Nombre de fulls familiars i persones segons nombre de menors de 18 anys**

7.5 Número de hojas familiares y personas según número de menores de 18 años

	<b>Fulls familiars</b>	<b>Persones</b>	<b>Mitjana de persones per full</b>
<b>Total</b>	<b>325.681</b>	<b>795.351</b>	<b>2,44</b>
Cap menor	240.609	463.946	1,93
1 menor	47.506	159.247	3,35
2 menors	30.552	129.355	4,23
3 menors	5.412	30.017	5,55
4 menors	1.072	7.698	7,18
5 menors	327	2.807	8,58
6 o més menors	203	2.281	11,24

**7.6 Nombre de fulls familiars amb adults segons menors de 16 anys que conviuen**

7.6 Número de hojas familiares con adultos según menores de 16 años que conviven

	<b>Total</b>	<b>Un Adult Home</b>	<b>Un Adult Dona</b>	<b>Dos o més Adults</b>
<b>Total</b>	<b>325.601</b>	<b>45.593</b>	<b>71.006</b>	<b>209.002</b>
Cap menor de 16	247.920	43.474	61.654	142.792
Un menor de 16	44.892	1.534	6.334	37.024
Dos menors de 16	26.934	519	2.642	23.773
Tres o més menors de 16	5.855	66	376	5.413

**7.7 Nombre de fulls familiars amb adults segons menors de 10 anys que conviuen**

7.7 Número de hojas familiares con adultos según menores de 10 años que conviven

	<b>Total</b>	<b>Un Adult Home</b>	<b>Un Adult Dona</b>	<b>Dos o més Adults</b>
<b>Total</b>	<b>325.601</b>	<b>45.593</b>	<b>71.006</b>	<b>209.002</b>
Cap menor de 10	270.827	44.098	64.688	162.041
Un menor de 10	36.433	1.179	4.836	30.418
Dos menors de 10	15.570	279	1.360	13.931
Tres o més menors de 10	2.771	37	122	2.612

**7.8 Nombre de fulls familiars amb adults segons menors de 5 anys que conviuen**

7.8 Número de hojas familiares con adultos según menores de 5 años que conviven

	<b>Total</b>	<b>Un Adult Home</b>	<b>Un Adult Dona</b>	<b>Dos o més Adults</b>
<b>Total</b>	<b>325.601</b>	<b>45.593</b>	<b>71.006</b>	<b>209.002</b>
Cap menor de 5	293.428	44.711	67.662	181.055
Un menor de 5	26.217	789	2.925	22.503
Dos menors de 5	5.392	90	406	4.896
Tres o més menors de 5	564	3	13	548

**7.9 Nombre de fulls i persones per Junes Municipals**

7.9 Número de hojas y personas por Juntas Municipales

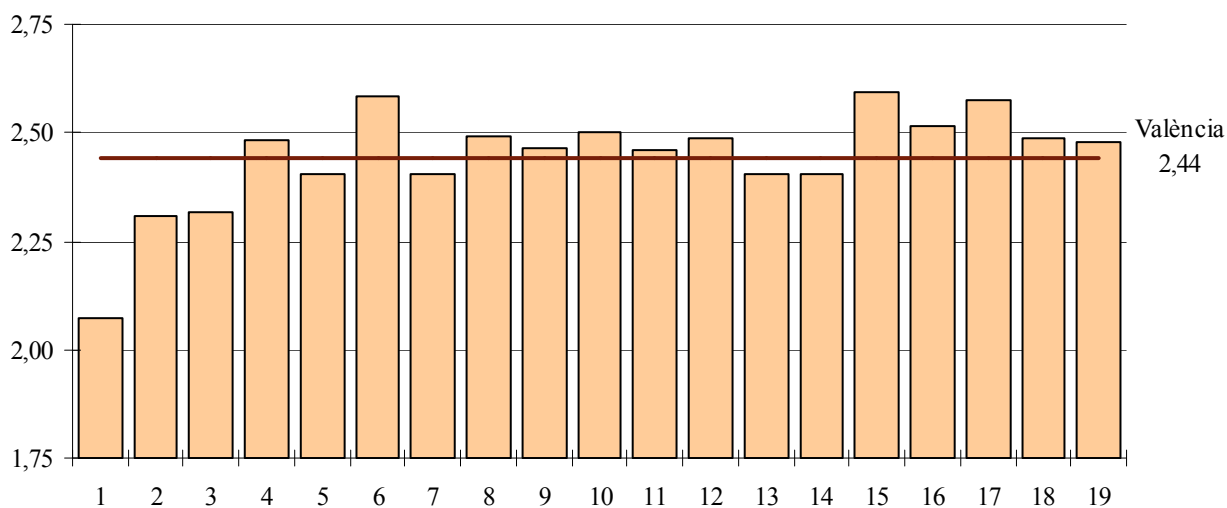
	<b>Total fulls</b>	<b>Total persones</b>	<b>Fulls familiars</b>	<b>Persones en fulls familiars</b>	<b>Mitjana de persones en fulls familiars</b>	<b>Fulls col·lectius</b>	<b>Persones en fulls col·lectius</b>
<b>Total</b>	<b>325.954</b>	<b>799.188</b>	<b>325.681</b>	<b>795.351</b>	<b>2,44</b>	<b>273</b>	<b>3.837</b>
Ciutat Vella	12.415	26.368	12.356	25.587	2,07	59	781
Russafa	54.073	131.879	54.041	131.657	2,44	32	222
Abastos	41.493	98.608	41.455	97.812	2,36	38	796
Patraix	46.957	116.221	46.938	116.125	2,47	19	96
Trànsits	70.600	176.520	70.546	175.405	2,49	54	1.115
Exposició	34.417	87.103	34.397	86.843	2,52	20	260
Marítim	65.999	162.489	65.948	161.922	2,46	51	567

**7.10 Nombre de fulls i persones per Districtes**

7.10 Número de hojas y personas por Distritos

	Total fulls	Total persones	Fulls familiars	Persones en fulls familiars	Mitjana de persones en fulls familiars	Fulls col·lectius	Persones en fulls col·lectius
<b>València</b>	<b>325.954</b>	<b>799.188</b>	<b>325.681</b>	<b>795.351</b>	<b>2,44</b>	<b>273</b>	<b>3.837</b>
1. Ciutat Vella	12.415	26.368	12.356	25.587	2,07	59	781
2. l'Eixample	18.667	43.190	18.651	43.031	2,31	16	159
3. Extramurs	21.104	49.377	21.080	48.840	2,32	24	537
4. Campanar	14.716	36.725	14.700	36.492	2,48	16	233
5. la Saïdia	19.770	48.168	19.745	47.452	2,40	25	716
6. el Pla del Real	11.918	30.843	11.909	30.753	2,58	9	90
7. l'Olivereta	20.389	49.231	20.375	48.972	2,40	14	259
8. Patraix	23.170	57.808	23.159	57.764	2,49	11	44
9. Jesús	21.448	52.879	21.441	52.828	2,46	7	51
10. Quatre Carreres	29.453	73.661	29.441	73.608	2,50	12	53
11. Pobles Marítims	23.983	59.180	23.952	58.863	2,46	31	317
12. Camins al Grau	26.045	64.888	26.035	64.704	2,49	10	184
13. Algirós	15.971	38.421	15.961	38.355	2,40	10	66
14. Benimaclet	12.194	29.411	12.188	29.284	2,40	6	127
15. Rascanya	20.395	52.949	20.387	52.897	2,59	8	52
16. Benicalap	17.833	44.839	17.827	44.799	2,51	6	40
17. Pobles del Nord	2.491	6.485	2.489	6.407	2,57	2	78
18. Pobles de l'Oest	5.700	14.203	5.698	14.164	2,49	2	39
19. Pobles del Sud	8.292	20.562	8.287	20.551	2,48	5	11

**MITJANA DE PERSONES EN FULLS FAMILIARS  
PER DISTRICTE**





**7.11 Nombre de fulls i persones per Barris**

## 7.11 Número de hojas y personas por Barrios

	Total fulls	Total persones	Fulls familiars	Persones en fulls familiars	Mitjana de persones en fulls familiars	Fulls col·lectius	Persones en fulls col·lectius
<b>València</b>	<b>325.954</b>	<b>799.188</b>	<b>325.681</b>	<b>795.351</b>	<b>2,44</b>	<b>273</b>	<b>3.837</b>
<b>1. CIUTAT VELLA</b>							
1. la Seu	1.349	2.857	1.335	2.672	2,00	14	185
2. la Xerea	1.681	3.881	1.671	3.802	2,28	10	79
3. el Carme	3.210	6.498	3.202	6.375	1,99	8	123
4. el Pilar	2.029	4.297	2.018	4.006	1,99	11	291
5. el Mercat	1.754	3.492	1.747	3.423	1,96	7	69
6. Sant Francesc	2.392	5.343	2.383	5.309	2,23	9	34
<b>2. L'EIXAMPLE</b>							
1. Russafa	11.199	24.616	11.193	24.590	2,20	6	26
2. Pla del Remei	2.659	6.807	2.652	6.707	2,53	7	100
3. Gran Via	4.809	11.767	4.806	11.734	2,44	3	33
<b>3. EXTRAMURS</b>							
1. el Botànic	3.003	6.735	2.997	6.377	2,13	6	358
2. la Roqueta	2.019	4.441	2.015	4.429	2,20	4	12
3. la Petxina	6.324	15.157	6.317	15.049	2,38	7	108
4. Arrancapins	9.758	23.044	9.751	22.985	2,36	7	59
<b>4. CAMPANAR</b>							
1. Campanar	4.619	11.808	4.611	11.712	2,54	8	96
2. les Tendetes	2.325	5.398	2.323	5.386	2,32	2	12
3. el Calvari	2.198	5.082	2.198	5.082	2,31	0	0
4. Sant Pau	5.574	14.437	5.568	14.312	2,57	6	125
<b>5. LA SAÏDIA</b>							
1. Marxalenes	4.534	10.996	4.532	10.985	2,42	2	11
2. Morvedre	4.234	10.507	4.226	10.016	2,37	8	491
3. Trinitat	3.521	7.944	3.514	7.870	2,24	7	74
4. Tormos	3.537	8.768	3.536	8.765	2,48	1	3
5. Sant Antoni	3.944	9.953	3.937	9.816	2,49	7	137
<b>6. EL PLA DEL REAL</b>							
1. Exposició	2.472	6.622	2.469	6.581	2,67	3	41
2. Mestalla	6.004	14.834	6.002	14.820	2,47	2	14
3. Jaume Roig	2.399	6.648	2.398	6.643	2,77	1	5
4. Ciutat Universitària	1.043	2.739	1.040	2.709	2,60	3	30
<b>7. L'OLIVERETA</b>							
1. Nou Moles	11.089	26.390	11.086	26.372	2,38	3	18
2. Soternes	2.073	4.984	2.072	4.966	2,40	1	18
3. Tres Forques	3.866	9.089	3.862	8.969	2,32	4	120
4. Font Santa	1.392	3.688	1.387	3.659	2,64	5	29
5. la Llum	1.969	5.080	1.968	5.006	2,54	1	74
<b>8. PATRAIX</b>							
1. Patraix	10.487	25.147	10.482	25.124	2,40	5	23
2. Sant Isidre	3.784	9.902	3.783	9.901	2,62	1	1
3. Vara de Quart	4.100	10.396	4.099	10.388	2,53	1	8
4. Safranar	3.338	8.779	3.337	8.775	2,63	1	4
5. Favara	1.461	3.584	1.458	3.576	2,45	3	8
<b>9. JESÚS</b>							
1. la Raiosa	6.459	15.402	6.457	15.391	2,38	2	11
2. l'Hort de Senabre	6.774	17.297	6.773	17.293	2,55	1	4
3. la Creu Coberta	2.472	6.276	2.472	6.276	2,54	0	0
4. Sant Marcel·lí	4.163	10.115	4.162	10.103	2,43	1	12
5. Camí del Real	1.580	3.789	1.577	3.765	2,39	3	24

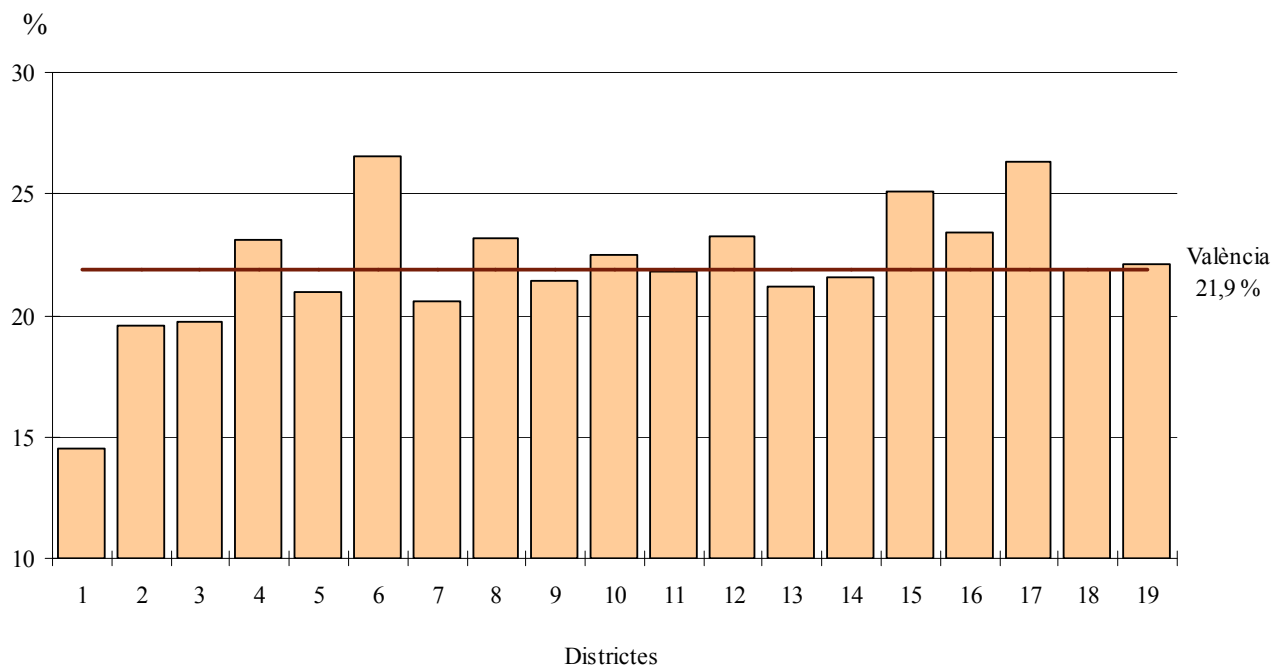
	Total adreces	Total persones	Fulls familiars	Persones en fulls familiars	Mitjana de persones en fulls familiars	Fulls col·lectius	Persones en fulls col·lectius
<b>10. QUATRE CARRERES</b>							
1. Mont-Olivet	8.245	19.726	8.244	19.723	2,39	1	3
2. en Corts	5.014	12.298	5.014	12.298	2,45	0	0
3. Malilla	8.669	22.233	8.668	22.230	2,56	1	3
4. Fonteta Sant Lluís	1.180	3.043	1.179	3.042	2,58	1	1
5. na Rovella	3.032	8.250	3.027	8.226	2,72	5	24
6. la Punta	929	2.282	926	2.273	2,45	3	9
7. Ciutat Arts i les Ciències	2.384	5.829	2.383	5.816	2,44	1	13
<b>11. POBLATS MARÍTIMS</b>							
1. el Grau	3.885	9.573	3.878	9.566	2,47	7	7
2. el Cabanyal- el Canyamelar	8.854	20.951	8.844	20.813	2,35	10	138
3. la Malva-rosa	5.607	13.932	5.601	13.887	2,48	6	45
4. Beteró	3.173	8.198	3.171	8.193	2,58	2	5
5. Natzaret	2.464	6.526	2.458	6.404	2,61	6	122
<b>12. CAMINS AL GRAU</b>							
1. Aiora	10.240	25.709	10.237	25.655	2,51	3	54
2. Albors	3.669	8.814	3.663	8.716	2,38	6	98
3. la Creu del Grau	6.063	14.911	6.063	14.911	2,46	0	0
4. Camí Fondo	1.866	4.604	1.865	4.572	2,45	1	32
5. Penya-Roja	4.207	10.850	4.207	10.850	2,58	0	0
<b>13. ALGIRÒS</b>							
1. l'Illa Perduda	3.701	8.990	3.700	8.988	2,43	1	2
2. Ciutat Jardí	5.330	12.568	5.329	12.564	2,36	1	4
3. l'Amistat	3.172	7.571	3.171	7.570	2,39	1	1
4. la Bega Baixa	2.391	5.869	2.388	5.850	2,45	3	19
5. la Carrasca	1.377	3.423	1.373	3.383	2,46	4	40
<b>14. BENIMACLET</b>							
1. Benimaclet	10.089	23.985	10.083	23.858	2,37	6	127
2. Camí de Vera	2.105	5.426	2.105	5.426	2,58	0	0
<b>15. RASCANYA</b>							
1. Orriols	6.543	17.001	6.538	16.958	2,59	5	43
2. Torrefiel	10.090	26.100	10.087	26.091	2,59	3	9
3. Sant Llorenç	3.762	9.848	3.762	9.848	2,62	0	0
<b>16. BENICALAP</b>							
1. Benicalap	15.498	38.745	15.493	38.706	2,50	5	39
2. Ciutat Fallera	2.335	6.094	2.334	6.093	2,61	1	1
<b>17. POBLES DEL NORD</b>							
1. Benifaraig	412	1.018	412	1.018	2,47	0	0
2. Poble Nou	355	886	355	886	2,50	0	0
3. Carpesa	481	1.269	481	1.269	2,64	0	0
4. Cases de Bàrcena	167	363	167	363	2,17	0	0
5. Mauella	30	58	30	58	1,93	0	0
6. Massarrojos	765	2.152	763	2.074	2,72	2	78
7. Borbotó	281	739	281	739	2,63	0	0
<b>18. POBLES DE L'OEST</b>							
1. Benimàmet	5.319	13.201	5.317	13.162	2,48	2	39
2. Beniferri	381	1.002	381	1.002	2,63	0	0
<b>19. POBLES DEL SUD</b>							
1. el Forn d'Alcedo	516	1.276	516	1.276	2,47	0	0
2. el Castellar-l'Oliverar	2.687	6.995	2.686	6.991	2,60	1	4
3. Pinedo	1.016	2.707	1.014	2.702	2,66	2	5
4. el Saler	757	1.765	757	1.765	2,33	0	0
5. el Palmar	267	748	267	748	2,80	0	0
6. el Perellonet	710	1.537	709	1.536	2,17	1	1
7. la Torre	1.977	4.901	1.977	4.901	2,48	0	0
8. Faitanar	362	633	361	632	1,75	1	1

**7.12 Nombre de fulls familiars segons grandària per Districtes**

7.12 Número de hojas familiares según tamaño por Distritos

	Total	1 Persona	2 Persones	3 Persones	4 Persones	5 Persones	6 Persones	7 o més Persones
<b>València</b>	<b>325.681</b>	<b>104.225</b>	<b>87.526</b>	<b>62.564</b>	<b>48.307</b>	<b>13.826</b>	<b>4.768</b>	<b>4.465</b>
1. Ciutat Vella	12.356	5.657	3.214	1.690	1.130	386	150	129
2. l'Eixample	18.651	7.194	4.767	3.038	2.220	859	307	266
3. Extramurs	21.080	7.704	5.683	3.528	2.695	907	322	241
4. Campanar	14.700	4.406	3.948	2.949	2.383	661	179	174
5. la Saïdia	19.745	6.615	5.374	3.621	2.701	822	311	301
6. el Pla del Real	11.909	3.724	2.949	2.073	1.869	782	280	232
7. l'Olivereta	20.375	6.739	5.722	3.725	2.714	849	339	287
8. Patraix	23.159	6.534	6.224	5.040	4.034	874	261	192
9. Jesús	21.441	6.436	5.871	4.548	3.244	782	279	281
10. Quatre Carreres	29.441	8.746	8.077	5.999	4.422	1.268	448	481
11. Poblats Marítims	23.952	7.722	6.480	4.537	3.501	970	347	395
12. Camins al Grau	26.035	7.986	6.822	5.169	4.202	1.158	366	332
13. Algirós	15.961	5.076	4.449	3.054	2.411	620	188	163
14. Benimaclet	12.188	3.964	3.279	2.314	1.865	485	154	127
15. Rascanya	20.387	5.788	5.416	4.072	3.307	1.003	362	439
16. Benicalap	17.827	5.165	4.812	3.676	2.965	707	247	255
17. Pobles del Nord	2.489	712	607	514	460	130	43	23
18. Pobles de l'Oest	5.698	1.569	1.588	1.293	911	219	67	51
19. Pobles del Sud	8.287	2.488	2.244	1.724	1.273	344	118	96

**PERCENTATGE DE FULLS FAMILIARS AMB 4 I MÉS PERSONES RESPECTE DEL TOTAL DE FULLS FAMILIARS PER DISTRICTE**



**7.13 Nombre de fulls familiars segons grandària per Barris**

## 7.13 Número de hojas familiares según tamaño por Barrios

	Total	1 Persona	2 Persones	3 Persones	4 Persones	5 Persones	6 Persones	7 o més Persones
<b>València</b>	<b>325.681</b>	<b>104.225</b>	<b>87.526</b>	<b>62.564</b>	<b>48.307</b>	<b>13.826</b>	<b>4.768</b>	<b>4.465</b>
<b>1. CIUTAT VELLA</b>								
1. la Seu	1.335	662	318	167	120	38	21	9
2. la Xerea	1.671	670	432	265	180	69	28	27
3. el Carme	3.202	1.497	900	419	243	78	38	27
4. el Pilar	2.018	999	495	251	184	48	20	21
5. el Mercat	1.747	867	447	234	126	41	11	21
6. Sant Francesc	2.383	962	622	354	277	112	32	24
<b>2. L'EIXAMPLE</b>								
1. Russafa	11.193	4.646	2.896	1.789	1.184	379	145	154
2. Pla del Remei	2.652	847	689	447	373	188	72	36
3. Gran Via	4.806	1.701	1.182	802	663	292	90	76
<b>3. EXTRAMURS</b>								
1. el Botànic	2.997	1.294	796	432	311	98	34	32
2. la Roqueta	2.015	849	513	311	221	67	20	34
3. la Petxina	6.317	2.187	1.684	1.133	829	279	129	76
4. Arrancapins	9.751	3.374	2.690	1.652	1.334	463	139	99
<b>4. CAMPANAR</b>								
1. Campanar	4.611	1.257	1.285	962	778	215	59	55
2. les Tendetes	2.323	776	689	440	280	84	27	27
3. el Calvari	2.198	797	641	378	225	86	27	44
4. Sant Pau	5.568	1.576	1.333	1.169	1.100	276	66	48
<b>5. LA SAÏDIA</b>								
1. Marxalenes	4.532	1.417	1.329	834	622	198	69	63
2. Morvedre	4.226	1.486	1.131	758	535	185	57	74
3. Trinitat	3.514	1.344	982	600	370	121	50	47
4. Tormos	3.536	1.133	924	660	547	146	60	66
5. Sant Antoni	3.937	1.235	1.008	769	627	172	75	51
<b>6. EL PLA DEL REAL</b>								
1. Exposició	2.469	761	589	408	404	162	80	65
2. Mestalla	6.002	1.976	1.517	1.078	917	331	105	78
3. Jaume Roig	2.398	656	592	409	387	222	71	61
4. Ciutat Universitària	1.040	331	251	178	161	67	24	28
<b>7. L'OLIVERETA</b>								
1. Nou Moles	11.086	3.712	3.123	2.031	1.459	442	166	153
2. Soternes	2.072	669	591	394	279	78	38	23
3. Tres Forques	3.862	1.405	1.107	659	399	161	72	59
4. Font Santa	1.387	422	368	248	195	76	37	41
5. la Llum	1.968	531	533	393	382	92	26	11
<b>8. PATRAIX</b>								
1. Patraix	10.482	3.375	2.855	2.053	1.579	383	138	99
2. Sant Isidre	3.783	883	968	922	810	152	29	19
3. Vara de Quart	4.099	1.027	1.173	933	747	145	41	33
4. Safranar	3.337	778	869	812	679	140	38	21
5. Favara	1.458	471	359	320	219	54	15	20
<b>9. JESÚS</b>								
1. la Raiosa	6.457	2.149	1.868	1.171	847	223	89	110
2. l'Hort de Senabre	6.773	1.839	1.838	1.506	1.139	273	87	91
3. la Creu Coberta	2.472	690	639	562	429	91	30	31
4. Sant Marcel·lí	4.162	1.248	1.142	916	620	151	52	33
5. Camí del Real	1.577	510	384	393	209	44	21	16

	Total	1 Persona	2 Persones	3 Persones	4 Persones	5 Persones	6 Persones	7 o més Persones
<b>10. QUATRE CARRERES</b>								
1. Mont-Olivet	8.244	2.727	2.399	1.481	1.019	335	134	149
2. en Corts	5.014	1.642	1.379	931	636	235	88	103
3. Malilla	8.668	2.173	2.366	2.055	1.571	328	87	88
4. Fonteta Sant Lluís	1.179	320	320	255	194	59	15	16
5. na Rovella	3.027	773	833	628	441	178	86	88
6. la Punta	926	326	242	161	121	36	19	21
7. Ciutat Arts i les Ciències	2.383	785	538	488	440	97	19	16
<b>11. POBLATS MARÍTIMS</b>								
1. el Grau	3.878	1.242	1.027	760	571	150	61	67
2. el Cabanyal- el Canyamellar	8.844	3.251	2.381	1.489	1.095	349	130	149
3. la Malva-rosa	5.601	1.671	1.575	1.139	860	214	63	79
4. Beteró	3.171	870	792	682	616	132	43	36
5. Natzaret	2.458	688	705	467	359	125	50	64
<b>12. CAMINS AL GRAU</b>								
1. Aiora	10.237	3.065	2.741	2.091	1.581	420	175	164
2. Albors	3.663	1.222	999	698	483	172	50	39
3. la Creu del Grau	6.063	1.883	1.641	1.195	946	238	81	79
4. Camí Fondo	1.865	604	489	357	273	92	21	29
5. Penya-Roja	4.207	1.212	952	828	919	236	39	21
<b>13. ALGIRÒS</b>								
1. l'Illa Perduda	3.700	1.073	1.089	743	599	130	32	34
2. Ciutat Jardí	5.329	1.691	1.541	1.033	795	178	54	37
3. l'Amistat	3.171	1.097	862	562	412	143	46	49
4. la Bega Baixa	2.388	773	632	442	357	108	46	30
5. la Carrasca	1.373	442	325	274	248	61	10	13
<b>14. BENIMACLET</b>								
1. Benimaclet	10.083	3.442	2.720	1.847	1.409	416	136	113
2. Camí de Vera	2.105	522	559	467	456	69	18	14
<b>15. RASCANYA</b>								
1. Orriols	6.538	2.020	1.786	1.153	882	338	141	218
2. Torrefiel	10.087	2.755	2.783	2.093	1.589	483	193	191
3. Sant Llorenç	3.762	1.013	847	826	836	182	28	30
<b>16. BENICALAP</b>								
1. Benicalap	15.493	4.516	4.224	3.190	2.567	578	202	216
2. Ciutat Fallera	2.334	649	588	486	398	129	45	39
<b>17. POBLES DEL NORD</b>								
1. Benifaraig	412	129	101	89	69	15	4	5
2. Poble Nou	355	107	107	61	48	17	8	7
3. Carpesa	481	123	121	108	94	19	11	5
4. Cases de Bàrcena	167	62	46	37	16	3	2	1
5. Mauella	30	15	7	6		1	1	0
6. Massarrojos	763	204	151	155	182	58	9	4
7. Borbotó	281	72	74	58	51	17	8	1
<b>18. POBLES DE L'OEST</b>								
1. Benimàmet	5.317	1.470	1.498	1.208	830	201	63	47
2. Beniferri	381	99	90	85	81	18	4	4
<b>19. POBLES DEL SUD</b>								
1. el Forn d'Alcedo	516	148	140	106	88	28	5	1
2. el Castellar-l'Oliverar	2.686	674	720	637	483	104	39	29
3. Pinedo	1.014	276	259	209	185	52	17	16
4. el Saler	757	265	202	133	111	32	8	6
5. el Palmar	267	58	75	50	52	17	10	5
6. el Perellonet	709	286	195	109	84	24	8	3
7. la Torre	1.977	583	553	437	256	87	29	32
8. Faitanar	361	198	100	43	14	0	2	4

**7.14.1 Nombre de fulls familiars segons composició (I) per Districtes**

7.14.1 Número de hojas familiares según composición (I) por Distritos

	Total	Alguna de 0-15	Alguna de 16-24	Alguna de 25-64	Alguna de 65 i més	Alguna de 80 i més
<b>València</b>	<b>325.681</b>	<b>77.698</b>	<b>54.058</b>	<b>257.270</b>	<b>108.168</b>	<b>37.797</b>
1. Ciutat Vella	12.356	1.947	1.342	9.737	4.042	1.690
2. l'Eixample	18.651	3.875	2.383	14.029	7.255	3.043
3. Extramurs	21.080	4.409	2.941	15.849	8.230	3.374
4. Campanar	14.700	3.704	2.441	12.027	4.389	1.353
5. la Saïdia	19.745	4.410	3.213	14.920	7.388	2.682
6. el Pla del Real	11.909	2.920	2.036	9.209	4.607	1.491
7. l'Olivereta	20.375	4.603	3.244	15.315	7.838	2.912
8. Patraix	23.159	5.938	4.164	18.846	7.084	2.440
9. Jesús	21.441	5.060	3.830	17.125	6.725	2.286
10. Quatre Carreres	29.441	7.301	4.980	23.301	10.059	3.212
11. Poblat Marítims	23.952	5.803	4.067	18.822	7.889	2.801
12. Camins al Grau	26.035	7.130	4.326	21.154	7.515	2.497
13. Algirós	15.961	3.116	2.978	12.657	5.279	1.699
14. Benimaclet	12.188	2.538	2.344	9.715	3.788	1.269
15. Rascanya	20.387	5.705	3.680	16.552	6.065	1.881
16. Benicalap	17.827	4.926	3.148	14.617	4.979	1.528
17. Pobles del Nord	2.489	673	422	1.992	857	307
18. Pobles de l'Oest	5.698	1.573	1.025	4.732	1.555	460
19. Pobles del Sud	8.287	2.067	1.494	6.671	2.624	872

**7.14.2 Nombre de fulls familiars segons composició (II) per Districtes**

7.14.2 Número de hojas familiares según composición (II) por Distritos

	Total	Només de 0-24	Només de 65 i més	Només de 80 i més
<b>València</b>	<b>325.681</b>	<b>3.137</b>	<b>64.084</b>	<b>25.804</b>
1. Ciutat Vella	12.356	158	2.409	1.103
2. l'Eixample	18.651	140	4.400	2.065
3. Extramurs	21.080	190	4.926	2.304
4. Campanar	14.700	118	2.497	914
5. la Saïdia	19.745	176	4.551	1.895
6. el Pla del Real	11.909	164	2.480	985
7. l'Olivereta	20.375	154	4.828	2.024
8. Patraix	23.159	149	4.100	1.575
9. Jesús	21.441	163	4.093	1.591
10. Quatre Carreres	29.441	236	5.810	2.163
11. Poblat Marítims	23.952	227	4.817	1.976
12. Camins al Grau	26.035	243	4.558	1.758
13. Algirós	15.961	300	2.958	1.127
14. Benimaclet	12.188	238	2.202	873
15. Rascanya	20.387	160	3.611	1.285
16. Benicalap	17.827	178	2.979	1.097
17. Pobles del Nord	2.489	23	457	184
18. Pobles de l'Oest	5.698	47	893	307
19. Pobles del Sud	8.287	73	1.515	578

**7.15.1 Nombre de fulls familiars segons composició (I) per Barris**

## 7.15.1 Número de hojas familiares según composición (I) por Barrios

	Total	Alguna de 0-15	Alguna de 16-24	Alguna de 25-64	Alguna de 65 i més	Alguna de 80 i més
<b>València</b>	<b>325.681</b>	<b>77.698</b>	<b>54.058</b>	<b>257.270</b>	<b>108.168</b>	<b>37.797</b>
<b>1. CIUTAT VELLA</b>						
1. la Seu	1.335	229	141	1.051	406	191
2. la Xerea	1.671	283	220	1.292	641	269
3. el Carme	3.202	512	289	2.589	915	367
4. el Pilar	2.018	297	231	1.638	552	210
5. el Mercat	1.747	237	181	1.429	510	216
6. Sant Francesc	2.383	389	280	1.738	1.018	437
<b>2. L'EIXAMPLE</b>						
1. Russafa	11.193	2.204	1.301	8.583	3.908	1.629
2. el Pla del Remei	2.652	565	404	1.923	1.257	509
3. Gran Via	4.806	1.106	678	3.523	2.090	905
<b>3. EXTRAMURS</b>						
1. el Botànic	2.997	555	335	2.304	1.039	415
2. la Roqueta	2.015	372	271	1.515	739	333
3. la Petxina	6.317	1.426	927	4.716	2.511	1.042
4. Arrancapins	9.751	2.056	1.408	7.314	3.941	1.584
<b>4. CAMPANAR</b>						
1. Campanar	4.611	961	866	3.718	1.566	477
2. les Tendetes	2.323	414	400	1.783	843	300
3. el Calvari	2.198	405	328	1.540	946	345
4. Sant Pau	5.568	1.924	847	4.986	1.034	231
<b>5. LA SAÏDIA</b>						
1. Marxalenes	4.532	970	738	3.345	1.845	623
2. Morvedre	4.226	922	657	3.184	1.580	627
3. Trinitat	3.514	637	484	2.539	1.448	554
4. Tormos	3.536	925	625	2.764	1.179	416
5. Sant Antoni	3.937	956	709	3.088	1.336	462
<b>6. EL PLA DEL REAL</b>						
1. Exposició	2.469	580	426	1.886	1.063	339
2. Mestalla	6.002	1.467	1.027	4.689	2.062	656
3. Jaume Roig	2.398	604	417	1.813	1.075	368
4. Ciutat Universitària	1.040	269	166	821	407	128
<b>7. L'OLIVERETA</b>						
1. Nou Moles	11.086	2.417	1.732	8.206	4.367	1.575
2. Soternes	2.072	481	306	1.566	781	262
3. Tres Forques	3.862	814	536	2.833	1.616	687
4. la Font Santa	1.387	379	258	1.109	480	196
5. la Llum	1.968	512	412	1.601	594	192
<b>8. PATRAIX</b>						
1. Patraix	10.482	2.457	1.696	8.073	3.822	1.416
2. Sant Isidre	3.783	1.241	759	3.368	745	210
3. Vara de Quart	4.099	862	867	3.326	1.279	420
4. Safranar	3.337	1.008	620	2.855	842	265
5. Favara	1.458	370	222	1.224	396	129
<b>9. JESÚS</b>						
1. la Raiosa	6.457	1.398	964	4.949	2.275	794
2. l'Hort de Senabre	6.773	1.668	1.339	5.493	2.068	656
3. la Creu Coberta	2.472	568	578	2.029	697	224
4. Sant Marcel·lí	4.162	947	720	3.250	1.407	519
5. Camí Real	1.577	479	229	1.404	278	93



	Total	Alguna de 0-15	Alguna de 16-24	Alguna de 25-64	Alguna de 65 i més	Alguna de 80 i més
<b>10. QUATRE CARRERES</b>						
1. Mont-Olivet	8.244	1.681	1.279	6.058	3.374	1.226
2. en Corts	5.014	1.180	830	3.788	1.822	617
3. Malilla	8.668	2.410	1.531	7.247	2.469	698
4. Fonteta Sant Lluís	1.179	316	212	938	405	143
5. na Rovella	3.027	741	567	2.405	1.269	316
6. la Punta	926	199	159	702	355	134
7. Ciutat Arts i les Ciències	2.383	774	402	2.163	365	78
<b>11. POBLATS MARÍTIMS</b>						
1. el Grau	3.878	1.008	667	3.210	1.040	348
2. el Cabanyal-el Canyamellar	8.844	1.956	1.300	6.617	3.273	1.246
3. la Malva-rosa	5.601	1.338	991	4.454	1.811	599
4. Beteró	3.171	862	649	2.636	898	299
5. Natzaret	2.458	639	460	1.905	867	309
<b>12. CAMINS AL GRAU</b>						
1. Aiora	10.237	2.705	1.799	8.084	3.181	1.142
2. Albors	3.663	777	624	2.837	1.314	459
3. la Creu del Grau	6.063	1.554	1.006	4.899	1.822	571
4. Camí Fondo	1.865	461	307	1.494	572	204
5. Penya-roja	4.207	1.633	590	3.840	626	121
<b>13. ALGIRÓS</b>						
1. l'Illa Perduda	3.700	809	659	2.927	1.272	452
2. Ciutat Jardí	5.329	879	1.025	4.269	1.664	453
3. l'Amistat	3.171	606	541	2.408	1.144	400
4. la Bega Baixa	2.388	503	461	1.890	842	302
5. la Carrasca	1.373	319	292	1.163	357	92
<b>14. BENIMACLET</b>						
1. Benimaclet	10.083	2.024	1.851	7.882	3.316	1.132
2. Camí de Vera	2.105	514	493	1.833	472	137
<b>15. RASCANYA</b>						
1. Orriols	6.538	1.622	1.197	5.000	2.318	753
2. Torrefiel	10.087	2.616	1.902	8.113	3.193	1.002
3. Sant Llorenç	3.762	1.467	581	3.439	554	126
<b>16. BENICALAP</b>						
1. Benicalap	15.493	4.243	2.686	12.731	4.282	1.317
2. Ciutat Fallera	2.334	683	462	1.886	697	211
<b>17. POBLES DEL NORD</b>						
1. Benifaraig	412	98	68	324	142	47
2. Poble Nou	355	77	61	268	145	51
3. Carpesa	481	115	88	375	179	62
4. Cases de Bàrcena	167	28	23	133	61	26
5. Mauella	30	4	5	17	16	5
6. Massarrojos	763	279	131	664	180	66
7. Borbotó	281	72	46	211	134	50
<b>18. POBLES DE L'OEST</b>						
1. Benimàmet	5.317	1.461	947	4.379	1.494	444
2. Beniferri	381	112	78	353	61	16
<b>19. POBLES DEL SUD</b>						
1. el Forn d'Alcedo	516	130	92	399	186	69
2. el Castellar-l'Oliverar	2.686	715	503	2.091	952	336
3. Pinedo	1.014	279	217	789	363	115
4. el Saler	757	221	123	661	161	35
5. el Palmar	267	52	58	190	150	49
6. el Perellonet	709	165	110	612	143	30
7. la Torre	1.977	462	357	1.612	616	227
8. Faitanar	361	43	34	317	53	11



**7.15.2 Nombre de fulls familiars segons composició (II) per Barris**

## 7.15.2 Número de hojas familiares según composición (II) por Barrios

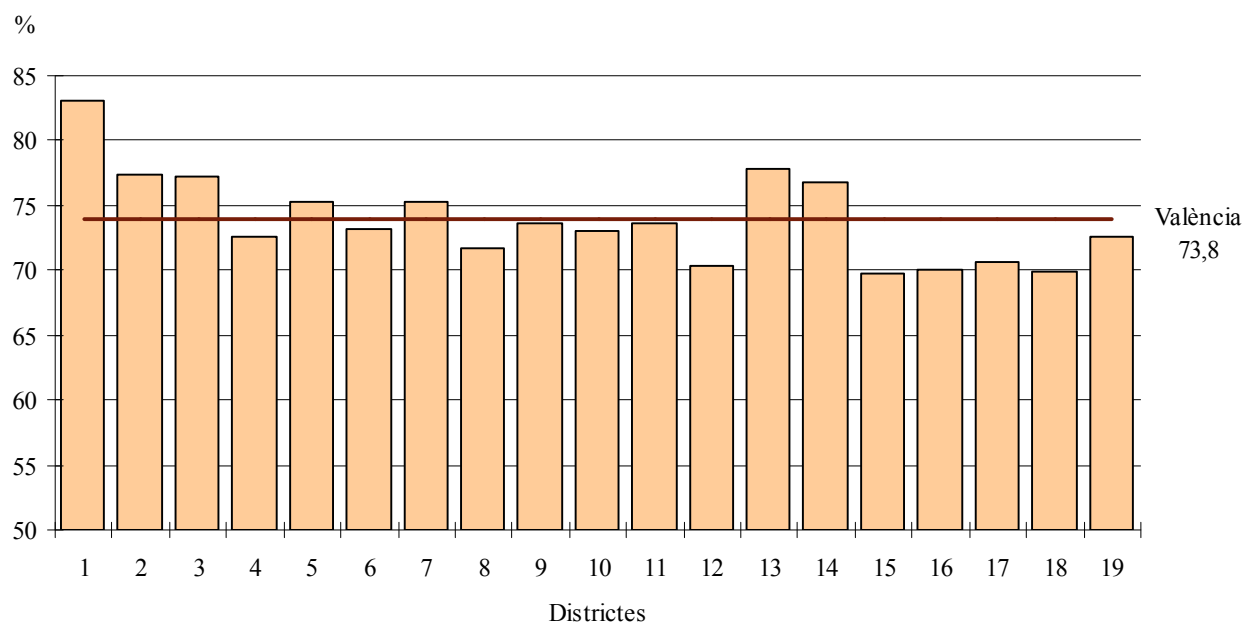
	Total	Només de 0-24	Només de 65 i més	Només de 80 i més
<b>Valencia</b>	<b>325.681</b>	<b>3.137</b>	<b>64.084</b>	<b>25.804</b>
<b>1. CIUTAT VELLA</b>				
1. la Seu	1.335	16	261	119
2. la Xerea	1.671	21	354	164
3. el Carme	3.202	31	565	247
4. el Pilar	2.018	38	336	146
5. el Mercat	1.747	24	290	128
6. Sant Francesc	2.383	28	603	299
<b>2. L'EIXAMPLE</b>				
1. Russafa	11.193	85	2.482	1.135
2. el Pla del Remei	2.652	21	695	325
3. Gran Via	4.806	34	1.223	605
<b>3. EXTRAMURS</b>				
1. el Botànic	2.997	31	652	302
2. la Roqueta	2.015	26	460	226
3. la Petxina	6.317	48	1.514	714
4. Arrancapins	9.751	85	2.300	1.062
<b>4. CAMPANAR</b>				
1. Campanar	4.611	26	845	301
2. les Tendetes	2.323	28	505	219
3. el Calvari	2.198	23	622	265
4. Sant Pau	5.568	41	525	129
<b>5. LA SAÏDIA</b>				
1. Marxalenes	4.532	28	1.135	444
2. Morvedre	4.226	35	985	426
3. Trinitat	3.514	50	906	406
4. Tormos	3.536	33	725	301
5. Sant Antoni	3.937	30	800	318
<b>6. EL PLA DEL REAL</b>				
1. Exposició	2.469	29	544	229
2. Mestalla	6.002	89	1.197	451
3. Jaume Roig	2.398	28	545	223
4. Ciutat Universitària	1.040	18	194	82
<b>7. L'OLIVERETA</b>				
1. Nou Moles	11.086	81	2.752	1.120
2. Soternes	2.072	15	477	187
3. Tres Forques	3.862	34	983	464
4. la Font Santa	1.387	13	262	130
5. la Llum	1.968	11	354	123
<b>8. PATRAIX</b>				
1. Patraix	10.482	72	2.309	949
2. Sant Isidre	3.783	29	378	119
3. Vara de Quart	4.099	23	732	266
4. Safranar	3.337	12	463	164
5. Favara	1.458	13	218	77
<b>9. JESÚS</b>				
1. la Raiosa	6.457	44	1.443	578
2. l'Hort de Senabre	6.773	46	1.214	431
3. la Creu Coberta	2.472	20	414	154
4. Sant Marcel·lí	4.162	45	857	361
5. Camí Real	1.577	8	165	67

	Total	Només de 0-24	Només de 65 i més	Només de 80 i més
<b>10. QUATRE CARRERES</b>				
1. Mont-Olivet	8.244	60	2.096	858
2. en Corts	5.014	43	1.168	454
3. Malilla	8.668	58	1.340	446
4. Fonteta Sant Lluís	1.179	11	227	96
5. na Rovella	3.027	24	582	174
6. la Punta	926	18	202	93
7. Ciutat de les Arts i de les Ciències	2.383	22	195	42
<b>11. POBLATS MARÍTIMS</b>				
1. el Grau	3.878	46	607	237
2. el Cabanyal-el Canyamelar	8.844	95	2.097	916
3. la Malva-rosa	5.601	40	1.097	432
4. Beteró	3.171	23	501	176
5. Natzaret	2.458	23	515	215
<b>12. CAMINS AL GRAU</b>				
1. Aiora	10.237	106	2.013	832
2. Albors	3.663	35	777	319
3. la Creu del Grau	6.063	45	1.101	400
4. Camí Fondo	1.865	18	346	139
5. Penya-roja	4.207	39	321	68
<b>13. ALGIRÓS</b>				
1. l'Illa Perduda	3.700	30	729	303
2. Ciutat Jardí	5.329	125	923	298
3. l'Amistat	3.171	58	696	292
4. la Bega Baixa	2.388	56	436	179
5. la Carrasca	1.373	31	174	55
<b>14. BENIMACLET</b>				
1. Benimaclet	10.083	217	1.955	787
2. Camí de Vera	2.105	21	247	86
<b>15. RASCANYA</b>				
1. Orriols	6.538	66	1.445	547
2. Torrefiel	10.087	78	1.864	669
3. Sant Llorenç	3.762	16	302	69
<b>16. BENICALAP</b>				
1. Benicalap	15.493	143	2.571	949
2. Ciutat Fallera	2.334	35	408	148
<b>17. POBLES DEL NORD</b>				
1. Benifaraig	412	4	80	34
2. Poble Nou	355	4	78	31
3. Carpesa	481	3	101	35
4. Cases de Bàrcena	167	1	31	15
5. Mauella	30	3	10	4
6. Massarrojos	763	5	93	36
7. Borbotó	281	3	64	29
<b>18. POBLES DE L'OEST</b>				
1. Benimàmet	5.317	44	869	299
2. Beniferri	381	3	24	8
<b>19. POBLES DEL SUD</b>				
1. el Forn d'Alcedo	516	1	114	48
2. el Castellar-l'Oliverar	2.686	19	566	238
3. Pinedo	1.014	12	207	76
4. el Saler	757	4	91	21
5. el Palmar	267	0	76	27
6. el Perellonet	709	10	86	19
7. la Torre	1.977	16	342	145
8. Faitanar	361	11	33	4

**7.16 Nombre de fulls familiars segons nombre de menors de 18 anys per Districtes**

7.16 Número de hojas familiares según número de menores de 18 años por Distritos

	Total	Cap menor	1 menor	2 menors	3 menors	4 menors	5 menors	6 o més menors
<b>València</b>	<b>325.681</b>	<b>240.609</b>	<b>47.506</b>	<b>30.552</b>	<b>5.412</b>	<b>1.072</b>	<b>327</b>	<b>203</b>
1. Ciutat Vella	12.356	10.255	1.162	728	156	33	12	10
2. l'Eixample	18.651	14.418	2.160	1.555	411	85	14	8
3. Extramurs	21.080	16.268	2.604	1.789	333	54	24	8
4. Campanar	14.700	10.668	2.209	1.457	302	49	6	9
5. la Saïdia	19.745	14.865	2.849	1.666	280	55	20	10
6. el Pla del Real	11.909	8.722	1.481	1.201	393	79	22	11
7. l'Olivereta	20.375	15.348	2.939	1.729	276	61	14	8
8. Patraix	23.159	16.613	3.779	2.410	293	48	12	4
9. Jesús	21.441	15.796	3.419	1.899	266	40	13	8
10. Quatre Carreres	29.441	21.484	4.430	2.872	486	113	39	17
11. Poblats Marítims	23.952	17.634	3.519	2.237	379	104	36	43
12. Camins al Grau	26.035	18.302	4.168	2.963	475	92	21	14
13. Algirós	15.961	12.423	2.032	1.236	214	37	11	8
14. Benimaclet	12.188	9.356	1.637	975	173	32	10	5
15. Rascanya	20.387	14.220	3.336	2.249	426	86	42	28
16. Benicalap	17.827	12.480	3.073	1.922	278	48	21	5
17. Pobles del Nord	2.489	1.759	373	294	52	9	1	1
18. Pobles de l'Oest	5.698	3.982	991	588	110	20	6	1
19. Pobles del Sud	8.287	6.016	1.345	782	109	27	3	5

**PERCENTATGE DE FULLS FAMILIARS SENSE CAP MENOR**

**7.17 Nombre de fulls familiars segons nombre de menors de 18 anys per Barris**

7.17 Número de hojas familiares según número de menores de 18 años por Barrios

	Total	Cap menor	1 menor	2 menors	3 menors	4 menors	5 menors	6 ó més menors
<b>València</b>	<b>325.681</b>	<b>240.609</b>	<b>47.506</b>	<b>30.552</b>	<b>5.412</b>	<b>1.072</b>	<b>327</b>	<b>203</b>
<b>1. CIUTAT VELLA</b>								
1. la Seu	1.335	1.091	139	86	13	5	1	0
2. la Xerea	1.671	1.354	159	112	34	7	1	4
3. el Carme	3.202	2.660	319	185	29	4	4	1
4. el Pilar	2.018	1.704	194	95	19	5	1	0
5. el Mercat	1.747	1.489	149	80	17	6	1	5
6. Sant Francesc	2.383	1.957	202	170	44	6	4	0
<b>2. L'EIXAMPLE</b>								
1. Russafa	11.193	8.796	1.344	838	168	34	7	6
2. el Pla del Remei	2.652	2.027	269	244	89	20	3	0
3. Gran Via	4.806	3.595	547	473	154	31	4	2
<b>3. EXTRAMURS</b>								
1. el Botànic	2.997	2.402	330	208	47	6	4	0
2. la Roqueta	2.015	1.609	233	140	28	2	2	1
3. la Petxina	6.317	4.755	821	591	112	26	11	1
4. Arrancapins	9.751	7.502	1.220	850	146	20	7	6
<b>4. CAMPANAR</b>								
1. Campanar	4.611	3.526	632	362	73	12	0	6
2. les Tendetes	2.323	1.854	292	147	28	2	0	0
3. el Calvari	2.198	1.748	277	136	26	9	0	2
4. Sant Pau	5.568	3.540	1.008	812	175	26	6	1
<b>5. LA SAÏDIA</b>								
1. Marxalenes	4.532	3.456	663	349	52	9	3	0
2. Morvedre	4.226	3.205	603	344	59	10	3	2
3. Trinitat	3.514	2.804	435	219	42	6	5	3
4. Tormos	3.536	2.528	556	369	68	11	4	0
5. Sant Antoni	3.937	2.872	592	385	59	19	5	5
<b>6. EL PLA DEL REAL</b>								
1. Exposició	2.469	1.820	306	218	92	22	7	4
2. Mestalla	6.002	4.401	807	589	161	32	10	2
3. Jaume Roig	2.398	1.751	242	272	105	20	4	4
4. Ciutat Universitària	1.040	750	126	122	35	5	1	1
<b>7. L'OLIVERETA</b>								
1. Nou Moles	11.086	8.413	1.600	902	133	30	6	2
2. Soternes	2.072	1.550	296	193	28	4	1	0
3. Tres Forques	3.862	3.010	505	270	58	11	4	4
4. la Font Santa	1.387	978	225	143	24	12	3	2
5. la Llum	1.968	1.397	313	221	33	4	0	0
<b>8. PATRAIX</b>								
1. Patraix	10.482	7.795	1.563	960	130	27	6	1
2. Sant Isidre	3.783	2.422	778	525	51	5	0	2
3. Vara de Quart	4.099	3.117	595	342	38	6	1	0
4. Safranar	3.337	2.231	607	433	55	5	5	1
5. Favara	1.458	1.048	236	150	19	5	0	0
<b>9. JESÚS</b>								
1. la Raiosa	6.457	4.921	888	544	83	12	6	3
2. l'Hort de Senabre	6.773	4.879	1.127	657	95	8	4	3
3. la Creu Coberta	2.472	1.822	422	195	27	5	0	1
4. Sant Marcel·lí	4.162	3.101	654	346	47	11	2	1
5. Camí Real	1.577	1.073	328	157	14	4	1	0

	Total	Cap menor	1 menor	2 menors	3 menors	4 menors	5 menors	6 ó més menors
<b>10. QUATRE CARRERES</b>								
1. Mont-Olivet	8.244	6.391	1.080	601	123	36	10	3
2. en Corts	5.014	3.713	767	406	97	18	8	5
3. Malilla	8.668	6.046	1.441	1.041	122	14	4	0
4. la Fonteta Sant Lluís	1.179	837	191	122	22	5	0	2
5. na Rovella	3.027	2.234	438	256	62	25	9	3
6. la Punta	926	712	105	85	10	5	6	3
7. Ciutat Arts i les Ciències	2.383	1.551	408	361	50	10	2	1
<b>11. POBLATS MARÍTIMS</b>								
1. el Grau	3.878	2.786	628	399	45	10	5	5
2. Cabanyal-Canyamelar	8.844	6.722	1.161	745	144	36	18	18
3. la Malva-rosa	5.601	4.152	840	487	83	22	7	10
4. Beteró	3.171	2.209	521	370	53	10	1	7
5. Natzarret	2.458	1.765	369	236	54	26	5	3
<b>12. CAMINS AL GRAU</b>								
1. Aiora	10.237	7.282	1.667	1.091	140	44	9	4
2. Albors	3.663	2.798	484	309	56	13	0	3
3. la Creu del Grau	6.063	4.365	987	612	76	15	4	4
4. Camí Fondo	1.865	1.365	274	187	30	4	5	0
5. Penya-roja	4.207	2.492	756	764	173	16	3	3
<b>13. ALGIRÓS</b>								
1. l'Illa Perduda	3.700	2.779	523	346	43	5	1	3
2. Ciutat Jardí	5.329	4.311	617	341	49	7	4	0
3. l'Amistat	3.171	2.486	417	203	51	9	2	3
4. la Bega Baixa	2.388	1.831	284	211	48	11	2	1
5. la Carrasca	1.373	1.016	191	135	23	5	2	1
<b>14. BENIMACLET</b>								
1. Benimaclet	10.083	7.830	1.306	757	149	27	10	4
2. Camí de Vera	2.105	1.526	331	218	24	5	0	1
<b>15. RASCANYA</b>								
1. Orriols	6.538	4.775	997	540	153	36	22	15
2. Torreïel	10.087	7.229	1.613	1.023	167	34	12	9
3. Sant Llorenç	3.762	2.216	726	686	106	16	8	4
<b>16. BENICALAP</b>								
1. Benicalap	15.493	10.889	2.662	1.652	234	36	17	3
2. Ciutat Fallera	2.334	1.591	411	270	44	12	4	2
<b>17. POBLES DEL NORD</b>								
1. Benifaraig	412	302	60	43	5	1	0	1
2. Poble Nou	355	274	43	33	4	1	0	0
3. Carpesa	481	354	75	46	3	2	1	0
4. Cases de Bàrcena	167	139	21	7	0	0	0	0
5. Mauella	30	26	2	2	0	0	0	0
6. Massarrojos	763	462	126	133	38	4	0	0
7. Borbotó	281	202	46	30	2	1	0	0
<b>18. POBLES DE L'OEST</b>								
1. Benimàmet	5.317	3.725	920	544	103	18	6	1
2. Beniferri	381	257	71	44	7	2	0	0
<b>19. POBLES DEL SUD</b>								
1. el Forn d'Alcedo	516	372	90	46	8	0	0	0
2. el Castellar-l'Oliverar	2.686	1.898	451	300	27	7	2	1
3. Pinedo	1.014	709	181	108	15	1	0	0
4. el Saler	757	519	137	83	15	3	0	0
5. el Palmar	267	204	38	24	1	0	0	0
6. el Perellonet	709	531	98	70	7	3	0	0
7. la Torre	1.977	1.468	321	137	35	12	1	3
8. Faitanar	361	315	29	14	1	1	0	1

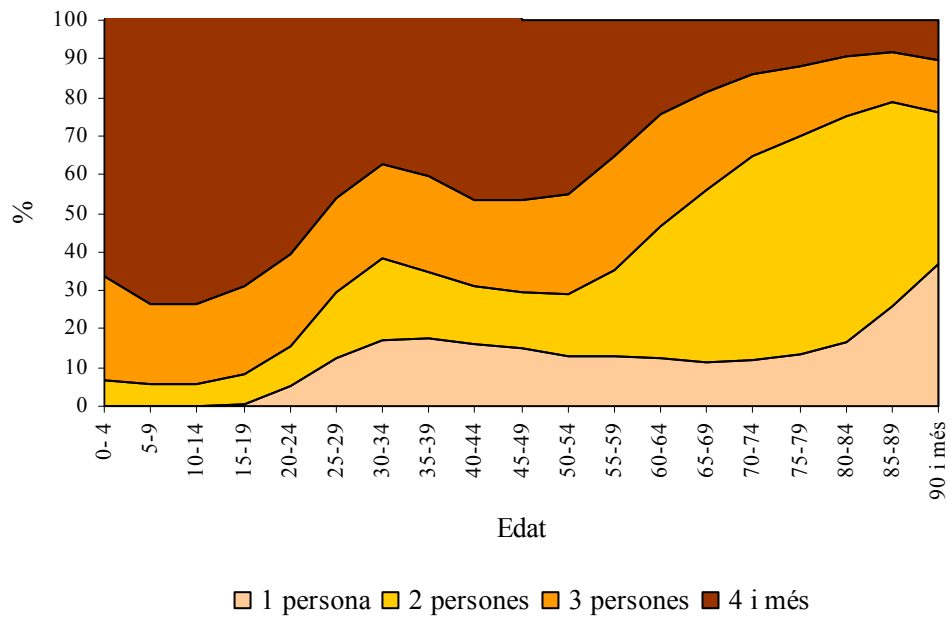
**7.18 Població en fulls familiars segons edat, sexe i nombre de persones a la fulla**

7.18 Población en hojas familiares según edad, sexo y número de personas en la hoja

	Total	0-4	5-9	10-14	15-19	20-24	25-29	30-34	35-39	40-44
<b>Total</b>	<b>795.351</b>	<b>38.772</b>	<b>37.816</b>	<b>34.889</b>	<b>35.847</b>	<b>41.148</b>	<b>52.135</b>	<b>64.624</b>	<b>68.756</b>	<b>64.949</b>
1 persona	104.225	-	-	-	243	2.061	6.281	10.055	10.297	8.622
2 persones	175.052	2.695	2.132	2.023	2.621	4.778	9.875	14.204	12.040	10.009
3 persones	187.692	10.410	7.904	7.329	8.344	10.093	12.708	16.047	17.243	15.575
4 persones	193.228	13.326	16.282	15.430	14.625	13.553	11.811	11.846	16.589	19.363
5 i més persones	135.154	12.341	11.498	10.107	10.014	10.663	11.460	12.472	12.587	11.380
<b>Homes</b>	<b>381.546</b>	<b>19.998</b>	<b>19.297</b>	<b>17.972</b>	<b>18.439</b>	<b>21.023</b>	<b>26.414</b>	<b>33.055</b>	<b>35.218</b>	<b>32.760</b>
1 persona	43.316	-	-	-	132	1.057	3.255	5.624	6.160	5.264
2 persones	80.203	1.372	1.074	1.029	1.381	2.258	4.573	7.057	6.118	4.856
3 persones	91.229	5.344	4.000	3.680	4.240	5.011	6.412	7.998	8.631	7.418
4 persones	96.762	6.871	8.266	7.986	7.450	7.046	6.071	5.745	7.745	9.259
5 i més persones	70.036	6.411	5.957	5.277	5.236	5.651	6.103	6.631	6.564	5.963
<b>Dones</b>	<b>413.805</b>	<b>18.774</b>	<b>18.519</b>	<b>16.917</b>	<b>17.408</b>	<b>20.125</b>	<b>25.721</b>	<b>31.569</b>	<b>33.538</b>	<b>32.189</b>
1 persona	60.909	-	-	-	111	1.004	3.026	4.431	4.137	3.358
2 persones	94.849	1.323	1.058	994	1.240	2.520	5.302	7.147	5.922	5.153
3 persones	96.463	5.066	3.904	3.649	4.104	5.082	6.296	8.049	8.612	8.157
4 persones	96.466	6.455	8.016	7.444	7.175	6.507	5.740	6.101	8.844	10.104
5 i més persones	65.118	5.930	5.541	4.830	4.778	5.012	5.357	5.841	6.023	5.417

	45-49	50-54	55-59	60-64	65-69	70-74	75-79	80-84	85-89	90 i més
<b>Total</b>	<b>61.756</b>	<b>55.358</b>	<b>47.677</b>	<b>44.972</b>	<b>39.696</b>	<b>33.129</b>	<b>30.648</b>	<b>23.380</b>	<b>13.613</b>	<b>6.186</b>
1 persona	7.469	6.650	6.394	6.824	6.750	6.899	8.288	8.413	6.047	2.932
2 persones	9.824	10.316	12.798	16.452	17.562	16.090	14.774	10.234	4.891	1.734
3 persones	15.866	15.380	13.956	12.116	9.088	6.084	4.531	2.760	1.464	794
4 persones	19.304	16.023	9.548	5.997	3.639	2.215	1.578	1.043	657	399
5 i més persones	9.293	6.989	4.981	3.583	2.657	1.841	1.477	930	554	327
<b>Homes</b>	<b>30.262</b>	<b>26.265</b>	<b>21.956</b>	<b>20.462</b>	<b>17.671</b>	<b>14.145</b>	<b>12.472</b>	<b>8.390</b>	<b>4.191</b>	<b>1.556</b>
1 persona	4.478	3.465	2.840	2.586	2.038	1.684	1.680	1.404	1.075	574
2 persones	4.416	4.104	4.947	6.976	7.832	7.442	7.034	4.905	2.221	608
3 persones	7.222	6.913	6.463	5.921	4.542	3.068	2.299	1.310	543	214
4 persones	9.355	8.170	5.124	3.192	1.913	1.109	766	418	190	86
5 i més persones	4.791	3.613	2.582	1.787	1.346	842	693	353	162	74
<b>Dones</b>	<b>31.494</b>	<b>29.093</b>	<b>25.721</b>	<b>24.510</b>	<b>22.025</b>	<b>18.984</b>	<b>18.176</b>	<b>14.990</b>	<b>9.422</b>	<b>4.630</b>
1 persona	2.991	3.185	3.554	4.238	4.712	5.215	6.608	7.009	4.972	2.358
2 persones	5.408	6.212	7.851	9.476	9.730	8.648	7.740	5.329	2.670	1.126
3 persones	8.644	8.467	7.493	6.195	4.546	3.016	2.232	1.450	921	580
4 persones	9.949	7.853	4.424	2.805	1.726	1.106	812	625	467	313
5 i més persones	4.502	3.376	2.399	1.796	1.311	999	784	577	392	253

**Població en fulles familiars segons edat i nombre de persones a la fulla. Homes**



**Població en fulles familiars segons edat i nombre de persones a la fulla. Dones**

