

Característiques de la població de la ciutat de València.

Padró Municipal d'habitants
a 01/01/2010

*Publicació
electrònica*



AJUNTAMENT DE VALENCIA

**Característiques de la població
de València.
Padró Municipal d'Habitants
a 01/01/2010**



AJUNTAMENT DE VALÈNCIA
DELEGACIÓ DE TECNOLOGIES DE LA INFORMACIÓ
I COMUNICACIÓ AMB L'OFICINA D'ESTADÍSTICA

ELABORACIÓ:

OFICINA D'ESTADÍSTICA

Martínez Ruiz, Francisco
Morales Lorente, Tomás
Moya Equiza, Carmiña
Rodríguez Ciria, María

Amb la col.laboració de les becàries de la Universitat de València
Requena Serra, Bernat
Moshuk, Marta

estadistica@valencia.es

www.valencia.es/estadistica

ÍNDIX	<u>Pàg.</u>	ÍNDICE	<u>Pág.</u>
CONCEPTES I DEFINICIONS	7	CONCEPTOS Y DEFINICIONES	7
1. POBLACIÓ A 1-1-2010		1. POBLACIÓN A 1-1-2010	
1.1 Població a les Junes Municipals per sexe	11	1.1 Población en las Juntas Municipales por sexo	11
1.2 Població als Districtes per sexe	12	1.2 Población en los Distritos por sexo	12
1.3 Població als Barris per sexe	13	1.3 Población en los Barrios por sexo	13
1.4 Població a les Seccions Censals per sexe	15	1.4 Población en las Secciones Censales por sexo	15
1.5 Població per Codis Postals i sexe	27	1.5 Población por Códigos Postales y sexo	27
1.6 Població de la ciutat de València per oficines del SERVEF, edat i sexe	27	1.6 Población de la ciudad de Valencia por oficinas del SERVEF, edad y sexo	27
1.7 Població per Centres Municipals de Servicis Socials i sexe	27	1.7 Población por Centros Municipales de Servicios Sociales y sexo	27
1.8 Població del municipi de València inclosa a les Zones de Salut	28	1.8 Población del municipio de Valencia incluida en las Zonas de Salud	28
2. EVOLUCIÓ DE LA POBLACIÓ		2. EVOLUCIÓN DE LA POBLACIÓN	
2.1 Evolució de la població de la ciutat de València	31	2.1 Evolución de la población de la ciudad de Valencia	31
2.2 Evolució de la població de la ciutat de València, l'Horta i la Comunitat Valenciana	32	2.2 Evolución de la población de la ciudad de Valencia, l'Horta y la Comunidad Valenciana	32
2.3 Evolució de la població de les Junes Municipals	33	2.3 Evolución de la población de las Juntas Municipales	33
2.4 Evolució de la població dels Districtes	33	2.4 Evolución de la población de los Distritos	33
2.5 Evolució de la població dels Barris	34	2.5 Evolución de la población de los Barrios	34
3. CLASSIFICACIONS DE LA POBLACIÓ DEL CONJUNT DE LA CIUTAT		3. CLASIFICACIONES DE LA POBLACIÓN DEL CONJUNTO DE LA CIUDAD	
3.1 Població segons edat any a any i sexe	39	3.1 Población según edad año a año y sexo	39
3.2 Població segons edat i sexe en grups de cinc anys	40	3.2 Población según edad y sexo en grupos de cinco años	40
3.3 Població segons lloc de naixement, edat i sexe ...	41	3.3 Pob. según lugar de nacimiento, edad y sexo	41
3.4 Població nascuda a la resta de l'Horta segons el municipi de naixement i edat		3.4 Población nacida en el resto de l'Horta según el municipio de nacimiento y edad	
Total	44	Total	44
Homes	45	Varones	45
Dones	46	Mujeres	46
3.5 Població nascuda a la resta de la Comunitat segons la comarca de naixement i edat		3.5 Población nacida en el resto de la Comunidad según la comarca de nacimiento y edad	
Total	47	Total	47
Homes	48	Varones	48
Dones	49	Mujeres	49
3.6 Població nascuda a la resta de l'Estat segons la comunitat de naixement i edat		3.6 Población nacida en el resto del Estado según la comunidad del nacimiento y edad	
Total	50	Total	50
Homes	50	Varones	50
Dones	51	Mujeres	51
3.7 Població nascuda a la resta de l'Estat segons la província de naixement i edat		3.7 Población nacida en el resto del Estado según la provincia de nacimiento y edad	
Total	52	Total	52
Homes	53	Varones	53
Dones	54	Mujeres	54
3.8 Població nascuda a l'estranger segons el país de naixement i edat		3.8 Población nacida en el extranjero según el país de nacimiento y edad	
Total	55	Total	55
Homes	56	Varones	56
Dones	58	Mujeres	58

3.9 Estrangers segons sexe i edat any a any	60	3.9 Extranjeros según sexo y edad año a año	60
3.10 Estrangers segons edat i sexe en grups de cinc anys	61	3.10 Extranjeros según sexo y edad en grupos de cinco años	61
3.11 Estrangers segons nacionalitat i edat		3.11 Extranjeros según nacionalidad y edad	
Total	62	Total	62
Homes	63	Varones	63
Dones	65	Mujeres	65
3.12 Població segons nacionalitat i lloc de naixement	67	3.12 Población según nacionalidad y lugar de nacimiento	67
3.13 Població segons país de naixement i nacionalitat	68	3.13 Población según país de nacimiento y nacionalidad	68
3.14 Població que viu en col·lectius segons sexe i edat any a any	69	3.14 Población que vive en colectivos según sexo y edad año a año	69
3.15 Població que viu en col·lectius segons sexe i edat en grups de cinc anys	70	3.15 Población que vive en colectivos según sexo y edad en grupos de cinco años	70
3.16 Població que viu en col·lectius segons lloc de naixement, edat i sexe	71	3.16 Población que vive en colectivos según lugar de nacimiento, edad y sexo	71
4. CLASSIFICACIONS DE LA POBLACIÓ DELS DISTRICTES		4. CLASIFICACIONES DE LA POBLACIÓN DE LOS DISTRITOS	
4.1 Població segons edat en tres grups		4.1 Población según edad en tres grupos	
Total	75	Total	75
Homes	76	Varones	76
Dones	77	Mujeres	77
4.2 Població segons edat en grups de cinc anys		4.2 Población según edad en grupos de cinco años	
Total	77	Total	77
Homes	78	Varones	78
Dones	79	Mujeres	79
4.3 Població de menys de 20 anys segons edat		4.3 Población de menos de 20 años según edad	
Total	80	Total	80
Homes	81	Varones	81
Dones	82	Mujeres	82
4.4 Població segons lloc de naixement		4.4 Población según lugar de nacimiento	
Total	83	Total	83
Homes	83	Varones	83
Dones	84	Mujeres	84
4.5 Població nascuda a la resta de la Comunitat per comarques principals.....	84	4.5 Población nacida en el resto de la Comunidad por comarcas principales.....	84
4.6 Població nascuda a la resta de l'Estat per comunitats principals.....	85	4.6 Población nacida en el resto del Estado por comunidades principales.....	85
4.7 Població nascuda a la resta de l'Estat per províncies principals	86	4.7 Población nacida en el resto del Estado por provincias principales	86
4.8 Població nascuda a l'estranger segons el país de naixement	87	4.8 Población nacida en el extranjero según el país de nacimiento	87
4.9 Població estrangera segons edat en 3 grups		4.9 Población extranjera según edad en 3 grupos	
Total	88	Total	88
Homes	88	Varones	88
Dones	89	Mujeres	89
4.10 Població estrangera segons nacionalitat, per continents		4.10 Población extranjera según nacionalidad, por continentes	
Total	89	Total	89
Homes	90	Varones	90
Dones	90	Mujeres	90
4.11 Població estrangera segons nacionalitat, per països		4.11 Población extranjera según nacionalidad, por países	
Total	91	Total	91
Homes	92	Varones	92
Dones	93	Mujeres	93
4.12 Població que viu en col·lectius segon edat		4.12 Población que vive en colectivos según edad	
Total	94	Total	94
Homes i dones.....	94	Varones y mujeres	94

5. CLASSIFICACIONS DE LA POBLACIÓ DELS BARRIS

5.1 Població segons edat en 3 grups	
Total	97
Homes	99
Dones	101
5.2 Població segons edat en grups de cinc anys	
Total	103
Homes	107
Dones	111
5.3 Població de menys de 20 anys segons edat	
Total	115
Homes	119
Dones	123
5.4 Població segons lloc de naixement	
Total	127
Homes	129
Dones	131
5.5 Població nascuda a la resta de la Comunitat per comarques principals.....	133
5.6 Població nascuda a la resta de l'Estat per comunitats principals.....	135
5.7 Població nascuda a la resta de l'Estat per províncies principals	137
5.8 Població nascuda a l'estranger segons continent de naixement	139
5.9 Població estrangera segons edat en 3 grups	
Total	141
Homes	143
Dones	145
5.10 Població estrangera segons nacionalitat, per continents	
Total	147
Homes	149
Dones	151
5.11 Nacionalitats estrangeres majoritàries a cada barri	153
5.12 Població que viu en col·lectius segons sexe.....	157

6. CLASSIFICACIONS DE LA POBLACIÓ PER SECCIONS CENSALS

6.1 Població segons edat en tres grups i sexe	161
6.2 Població segons nacionalitat i sexe.....	173

7. ESTRUCTURA I COMPOSICIÓ DELS FULLS FAMILIARS

7.1 Nombre de adreces, fulls padronals i persones.....	187
7.2 Nombre de fulls familiars per adreça	187
7.3 Nombre de fulls familiars segons grandària	187
7.4.1 Nombre de fulls familiars i persones segons composició (I)	188
7.4.2 Nombre de fulls familiars i persones segons composició (II).....	188
7.4.3 Nombre de fulls familiars i persones segons composició (III).....	188
7.5 Nombre de fulls familiars i persones segons nombre de menors de 18 anys	189
7.6 Nombre de fulls familiars segons menors de 16 anys que conviuen amb adults.....	189
7.7 Nombre de fulls familiars segons menors de 10 anys que conviuen amb adults.....	189

5. CLASIFICACIONES DE LA POBLACIÓN DE LOS BARRIOS

5.1 Población según edad en 3 grupos	
Total.....	97
Varones	99
Mujeres	101
5.2 Población según edad en grupos de cinco años	
Total.....	103
Varones	107
Mujeres	111
5.3 Población de menos de 20 años según edad	
Total.....	115
Varones	119
Mujeres	123
5.4 Población según lugar de nacimiento	
Total.....	127
Varones	129
Mujeres	131
5.5 Población nacida en el resto de la Comunidad por comarcas principales.....	133
5.6 Población nacida en el resto del Estado por comunidades principales	135
5.7 Población nacida en el resto del Estado por provincias principales	137
5.8 Población nacida en el extranjero según continente de nacimiento	139
5.9 Población extranjera según edad en 3 grupos	
Total.....	141
Varones	143
Mujeres	145
5.10 Población extranjera según nacionalidad, por continentes	
Total.....	147
Varones	149
Mujeres	151
5.11 Nacionalidades extranjeras mayoritarias en cada barrio	153
5.12 Población que vive en colectivos según sexo.....	157

6. CLASIFICACIONES DE LA POBLACIÓN POR SECCIONES CENSALES

6.1 Población según edad en tres grupos y sexo.....	161
6.1 Población según nacionalidad y sexo	173

7. ESTRUCTURA Y COMPOSICIÓN DE LAS HOJAS FAMILIARES

7.1 Número de direcciones, hojas padronales y personas	187
7.2 Número de hojas familiares por dirección	187
7.3 Número de hojas familiares según tamaño.....	187
7.4.1 Número de hojas familiares y personas según composición (I)	188
7.4.2 Número de hojas familiares y personas según composición (II).....	188
7.4.3 Número de hojas familiares y personas según composición (III).....	188
7.5 Número de hojas familiares y personas según número de menores de 18 años	189
7.6 Número de hojas familiares según menores de 16 años que conviven con adultos.....	189
7.7 Número de hojas familiares según menores de 10 años que conviven con adultos.....	189

7.8 Nombre de fulls familiars segons menors de 5 anys que conviuen amb adults.....	189	7.8 Número de hojas familiares según menores de 5 años que conviven con adultos.....	189
7.9 Nombre de fulls i persones per Junes Municipals.....	189	7.9 Número de hojas y personas por Juntas Municipales.....	189
7.10 Nombre de fulls i persones per Districtes.....	190	7.10 Número de hojas y personas por Distritos.....	190
7.11 Nombre de fulls i persones per Barris	191	7.11 Número de hojas y personas por Barrios.....	191
7.12 Nombre de fulls familiars segons grandària per Districte.....	193	7.12 Número de hojas familiares según tamaño por Distrito	193
7.13 Nombre de fulls familiars segons grandària per Barris.....	194	7.13 Número de hojas familiares según tamaño por Barrio	194
7.14.1 Nombre de fulls familiars segons composició (I) per Districte.....	196	7.14.1 Número de hojas familiares según composición (I) por Distrito.....	196
7.14.2 Nombre de fulls familiars segons composició (II) per Districte	196	7.14.2 Número de hojas familiares según composición (II) por Distrito	196
7.15.1 Nombre de fulls familiars segons composició (I) per Barri	197	7.15.1 Número de hojas familiares según composición (I) por Barrio.....	197
7.15.2 Nombre de fulls familiars segons composició (II) per Barri.....	199	7.15.2 Número de hojas familiares según composición (II) por Barrio	199
7.16 Nombre de fulls familiars segons nombre de menors de 18 anys per Districte	201	7.16 Número de hojas familiares según número de menores de 18 años por Distrito.....	201
7.17 Nombre de fulls familiars segons nombre de menors de 18 anys per Barri.....	202	7.17 Número de hojas familiares según número de menores de 18 años por Barrio.....	202
7.18 Població en fulls familiars segons edat, sexe i nombre de persones a la fulla	204	7.18 Población en hojas familiares según edad, sexo y número de personas en la hoja	204

CONCEPTES I DEFINICIONS

ÀMBIT GEOGRÀFIC

És tot el terme municipal de la ciutat de València.

Nota: En esta publicació s'utilitza la delimitació territorial dels districtes i barris aprovada al Ple de l'Ajuntament de València a 31 de gener de 2003.

ÀMBIT POBLACIONAL

És el conjunt de persones que tenen la seua residència habitual a la ciutat de València, o que vivint a diversos municipis, és a València on habiten més temps a l'any.

ÀMBIT TEMPORAL

El fitxer del Padró Municipal d'habitants a 1 de gener de 2010, i a eixa data fan referència les característiques de cada habitant. Esta població va ser aprovada al Ple de l'Ajuntament de 26 de març de 2010.

CARACTERÍSTIQUES TABULADES

Tipus d'habitatge.

Domicili.

Sexe.

Data de naixement.

Lloc de naixement.

Nacionalitat.

TIPUS D'HABITATGE

Cada full padronal recull tots els residents a un habitatge, que pot ser de dos tipus: **familiar** i **col·lectiu**.

DOMICILI

La població es classifica segons el **districte**, **barri** o **secció** on es trobe el seu habitatge. Aquesta és la mínima desagregació territorial considerada en la present publicació.

SEXE

Es classifica en homes i dones.

EDAT

Edat, en anys complets, el dia 1 de gener de 2010.

LLOC DE NAIXEMENT

Es tabula el **municipi** de naixement per als nascuts a la comarca de l'Horta; la **comarca** per als nascuts a la resta de la Comunitat Valenciana; la **província** i la **comunitat autònoma** per als nascuts a la resta d'Espanya i el **país** de naixement i el **continent** per als nascuts a l'estranger.

NACIONALITAT

En cas de doble nacionalitat, serà espanyola si alguna ho és, si no, es considera aquella que el mateix empadronat considera més significativa. Les classificacions són segons **país** i **continent**.

CONCEPTOS Y DEFINICIONES

ÁMBITO GEOGRÁFICO

Es todo el término municipal de la ciudad de Valencia.

Nota: En esta publicación se utiliza la delimitación territorial de los distritos y barrios aprobada en el Pleno del Ayuntamiento de Valencia a 31 de enero de 2003.

ÁMBITO POBLACIONAL

Es el conjunto de personas que tienen su residencia habitual en la ciudad de Valencia, o que viviendo en varios municipios, es en Valencia donde habitan durante más tiempo al año.

ÁMBITO TEMPORAL

El fichero del Padrón Municipal de habitantes a 1 de enero de 2010, fecha a la que van referidas las características de cada habitante. Esta población fue aprobada en el Pleno del Ayuntamiento de 26 de marzo de 2010.

CARACTERÍSTICAS TABULADAS

Tipo de vivienda.

Domicilio.

Sexo.

Fecha de nacimiento.

Lugar de nacimiento.

Nacionalidad.

TIPO DE VIVIENDA

Cada hoja padronal recoge a todos los residentes en una vivienda, esta puede ser de dos tipos: **familiar** y **colectiva**.

DOMICILIO

La población se la clasifica según el **distrito**, **barrio** o **sección** donde se encuentre su vivienda. Esta es la mínima desagregación territorial considerada en esta publicación.

SEXO

Se clasifica como varones o mujeres.

EDAD

Edad, en años cumplidos, el día 1 de enero de 2010.

LUGAR DE NACIMIENTO

Se tabula el **municipio** de nacimiento para los nacidos en la comarca de L'Horta; la **comarca** para los nacidos en el resto de la Comunidad Valenciana; la **provincia** y la **comunidad autónoma** para los nacidos en el resto de España y el **país** de nacimiento y **continente** para los nacidos en el extranjero.

NACIONALIDAD

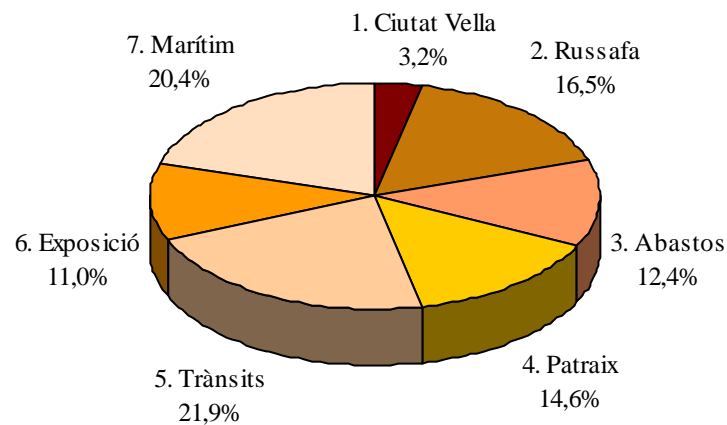
En caso de doble nacionalidad, española si alguna de ellas lo es, si no se considera aquella que el propio empadronado considera más significativa. Las clasificaciones son según **país** y **continente**.

1. POBLACIÓ A 1-1-2010

1.1 Població a les Junes Municipals per sexe

1.1 Población en las Juntas Municipales por sexo

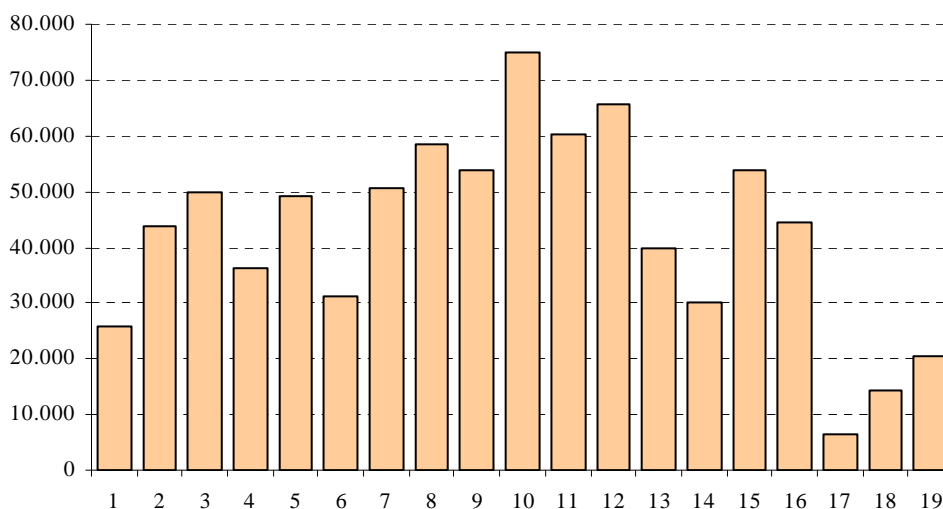
	Total	Homes	Dones
València	810.444	390.293	420.151
1. Ciutat Vella	25.944	12.285	13.659
2. Russafa	134.103	64.231	69.872
3. Abastos	100.643	47.043	53.600
4. Patraix	117.934	57.346	60.588
5. Trànsits	177.673	86.098	91.575
6. Exposició	88.857	42.605	46.252
7. Marítim	165.290	80.685	84.605

POBLACIÓ A LES JUNTES MUNICIPALS A 01-01-2010

1.2 Població als Districtes per sexe

1.2 Población en los Distritos por sexo

	Total	Homes	Dones
València	810.444	390.293	420.151
1. Ciutat Vella	25.944	12.285	13.659
2. l'Eixample	43.914	20.223	23.691
3. Extramurs	50.036	22.854	27.182
4. Campanar	36.399	17.483	18.916
5. la Saïdia	49.324	23.198	26.126
6. el Pla del Real	31.160	14.440	16.720
7. l'Olivereta	50.607	24.189	26.418
8. Patraix	58.629	28.114	30.515
9. Jesús	53.971	26.543	27.428
10. Quatre Carreres	75.038	36.427	38.611
11. Poblat Marítims	60.156	29.491	30.665
12. Camins al Grau	65.487	32.203	33.284
13. Algirós	39.647	18.991	20.656
14. Benimaclet	30.243	14.316	15.927
15. Rascanya	53.853	26.960	26.893
16. Benicalap	44.603	22.058	22.545
17. Pobles del Nord	6.600	3.181	3.419
18. Pobles de l'Oest	14.348	7.067	7.281
19. Pobles del Sud	20.485	10.270	10.215

POBLACIÓ ALS DISTRICTES A 01-01-2010

1.3 Població als Barris per sexe

1.3 Población en los Barrios por sexo

	Total	Homes	Dones
València	810.444	390.293	420.151
1. Ciutat Vella			
1. la Seu	2.878	1.350	1.528
2. la Xerea	3.866	1.809	2.057
3. el Carme	6.220	2.980	3.240
4. el Pilar	4.162	2.010	2.152
5. el Mercat	3.427	1.677	1.750
6. Sant Francesc	5.391	2.459	2.932
2. l'Eixample			
1. Russafa	25.089	11.774	13.315
2. el Pla del Remei	6.845	3.045	3.800
3. Gran Via	11.980	5.404	6.576
3. Extramurs			
1. el Botànic	6.727	3.214	3.513
2. la Roqueta	4.564	2.110	2.454
3. la Petxina	15.434	6.962	8.472
4. Arrancapins	23.311	10.568	12.743
4. Campanar			
1. Campanar	12.100	5.722	6.378
2. les Tendetes	5.687	2.658	3.029
3. el Calvari	5.288	2.551	2.737
4. Sant Pau	13.324	6.552	6.772
5. la Saïdia			
1. Marxalenes	11.312	5.232	6.080
2. Morvedre	10.721	4.951	5.770
3. Trinitat	8.211	3.753	4.458
4. Tormos	9.004	4.458	4.546
5. Sant Antoni	10.076	4.804	5.272
6. el Pla del Real			
1. Exposició	6.763	3.136	3.627
2. Mestalla	14.982	6.998	7.984
3. Jaume Roig	6.690	3.071	3.619
4. Ciutat Universitària	2.725	1.235	1.490
7. l'Olivereta			
1. Nou Moles	27.155	12.853	14.302
2. Soternes	5.170	2.492	2.678
3. Tres Forques	9.387	4.520	4.867
4. la Font Santa	3.702	1.809	1.893
5. la Llum	5.193	2.515	2.678
8. Patraix			
1. Patraix	25.636	12.003	13.633
2. Sant Isidre	10.019	5.016	5.003
3. Vara de Quart	10.636	5.071	5.565
4. Safranar	8.859	4.289	4.570
5. Favara	3.479	1.735	1.744
9. Jseús			
1. la Raiosa	15.755	7.602	8.153
2. l'Hort de Senabre	17.606	8.693	8.913
3. la Creu Coberta	6.378	3.101	3.277
4. Sant Marcel·lí	10.427	5.158	5.269
5. Camí Real	3.805	1.989	1.816

	Total	Homes	Dones
10. Quatre Carreres			
1. Mont-Olivet	20.290	9.599	10.691
2. en Corts	12.391	6.053	6.338
3. Malilla	22.689	11.001	11.688
4. Fonteta Sant Lluís	3.129	1.572	1.557
5. na Rovella	8.675	4.338	4.337
6. la Punta	2.089	1.014	1.075
7. Ciutat de les Arts i de les Ciències	5.775	2.850	2.925
11. Poblat Marítims			
1. el Grau	9.761	4.888	4.873
2. el Cabanyal - el Canyamelar	20.932	9.986	10.946
3. la Malva-rosa	14.259	7.013	7.246
4. Beteró	8.323	4.008	4.315
5. Natzaret	6.881	3.596	3.285
12. Camins al Grau			
1. Aiora	25.904	12.743	13.161
2. Albors	9.076	4.289	4.787
3. la Creu del Grau	15.276	7.586	7.690
4. Camí Fondo	4.673	2.253	2.420
5. Penya-roja	10.558	5.332	5.226
13. Algirós			
1. l'Illa Perduda	9.234	4.393	4.841
2. Ciutat Jardí	13.086	6.260	6.826
3. l'Amistat	7.762	3.775	3.987
4. la Bega Baixa	6.014	2.844	3.170
5. la Carrasca	3.551	1.719	1.832
14. Benimaclet			
1. Benimaclet	24.681	11.624	13.057
2. Camí de Vera	5.562	2.692	2.870
15. Rascanya			
1. Orriols	17.762	9.069	8.693
2. Torrefiel	26.399	13.111	13.288
3. Sant Llorenç	9.692	4.780	4.912
16. Benicalap			
1. Benicalap	38.201	18.866	19.335
2. Ciutat Fallera	6.402	3.192	3.210
17. Pobles del Nord			
1. Benifaraig	1.019	473	546
2. Poble Nou	989	494	495
3. Carpesa	1.298	623	675
4. Cases de Bàrcena	381	194	187
5. Mauella	64	37	27
6. Massarrojos	2.103	992	1.111
7. Borbotó	746	368	378
18. Pobles de l'Oest			
1. Benimàmet	13.402	6.605	6.797
2. Beniferri	946	462	484
19. Pobles del Sud			
1. el Forn d'Alcedo	1.331	687	644
2. el Castellar - l'Oliverar	7.055	3.478	3.577
3. Pinedo	2.621	1.286	1.335
4. el Saler	1.781	939	842
5. el Palmar	767	371	396
6. el Perellonet	1.596	820	776
7. la Torre	4.908	2.477	2.431
8. Faitanar	426	212	214

1.4 Població a les Seccions Censals per sexe

1.4 Población en las Secciones Censales por sexo

	Seccions	Total	Homes	Dones
València		810.444	390.293	420.151
1. Ciutat Vella				
1. la Seu	1	807	375	432
	2	1.036	461	575
	3	1.035	514	521
2. la Xerea	5	1.078	500	578
	7	732	338	394
	8	1.026	506	520
	9	1.030	465	565
3. el Carme	10	1.030	480	550
	11	1.406	676	730
	12	792	384	408
	13	682	318	364
	14	832	431	401
	17	758	349	409
	18	720	342	378
4. el Pilar	19	1.797	876	921
	22	1.465	682	783
	23	900	452	448
5. el Mercat	24	1.027	476	551
	25	1.050	531	519
	26	1.350	670	680
6. Sant Francesc	28	900	419	481
	30	858	404	454
	31	802	370	432
	32	1.265	558	707
	34	1.566	708	858
2. l'Eixample				
1. Russafa	1	1.024	444	580
	3	938	431	507
	4	1.506	681	825
	6	1.364	624	740
	8	1.228	559	669
	9	1.130	521	609
	10	968	442	526
	13	1.325	607	718
	14	713	320	393
	15	1.211	588	623
	16	1.419	703	716
	18	796	380	416
	19	1.285	633	652
	20	1.089	525	564
	21	881	434	447
	22	1.266	565	701
	23	1.273	617	656
	24	755	326	429
	25	827	402	425
	26	1.031	487	544
	30	959	494	465
	31	1.136	546	590
	32	965	445	520

	Seccions	Total	Homes	Dones
2. el Pla del Remei	33	1.502	669	833
	35	1.082	490	592
	36	727	328	399
	37	1.282	566	716
	39	649	294	355
	40	849	372	477
	41	754	326	428
3. Gran Via	42	1.122	498	624
	43	630	288	342
	44	706	322	384
	45	1.389	631	758
	46	899	417	482
	47	768	336	432
	50	1.168	541	627
	51	1.349	596	753
	53	887	396	491
	54	757	333	424
	55	1.326	600	726
	57	979	446	533
3. Extramurs				
1. el Botànic	1	811	366	445
	2	1622	749	873
	4	1822	865	957
	7	1176	635	541
	8	1296	599	697
2. la Roqueta	10	1.733	826	907
	13	1.110	517	593
	14	670	283	387
	15	1.051	484	567
3. la Petxina	17	1.413	638	775
	18	843	368	475
	19	1.202	557	645
	20	1.432	631	801
	21	1.349	625	724
	23	1.376	611	765
	25	1.049	477	572
	26	1.284	598	686
	27	701	269	432
	28	1.837	864	973
	29	879	396	483
	30	1.099	516	583
	32	970	412	558

	Seccions	Total	Homes	Dones
4. Arrancapins	33	922	414	508
	34	1.354	611	743
	35	1.712	781	931
	36	1.529	686	843
	37	1.194	533	661
	38	739	344	395
	40	963	419	544
	41	2.027	941	1.086
	44	1.518	688	830
	46	670	303	367
	47	1.581	754	827
	48	1.823	810	1.013
	49	1.162	516	646
	50	1.230	540	690
	51	1.050	479	571
	52	1.983	897	1.086
	53	995	449	546
	55	859	403	456
4. Campanar				
1. Campanar	1	1.397	648	749
	2	804	367	437
	3	1.516	743	773
	4	892	411	481
	5	1.332	635	697
	6	1.520	742	778
	20	1.408	670	738
	21	1.978	920	1.058
	22	1.253	586	667
2. les Tendetes	7	1.451	668	783
	8	992	479	513
	9	1.160	548	612
	10	1.146	534	612
	11	938	429	509
3. el Calvari	12	1.696	850	846
	14	903	428	475
	15	1.211	591	620
	16	1.478	682	796
4. Sant Pau	17	2.338	1.149	1.189
	18	2.288	1.138	1.150
	19	2.208	1.086	1.122
	23	991	467	524
	24	1.932	951	981
	25	2.198	1.096	1.102
	26	1.369	665	704
5. la Saïdia				
1. Marxalenes	1	1.212	559	653
	2	909	413	496
	3	850	408	442
	4	1.483	704	779
	5	1.362	637	725
	6	1.327	587	740
	7	1.123	504	619
	8	1.949	906	1.043
	9	1.097	514	583

	Seccions	Total	Homes	Dones
2. Morvedre	10	916	455	461
	11	1.243	576	667
	13	1.331	622	709
	14	878	429	449
	15	1.505	704	801
	16	1.136	534	602
	17	1.038	391	647
	18	752	342	410
	19	1.922	898	1.024
3. Trinitat	21	1.462	673	789
	22	1.654	763	891
	25	713	326	387
	26	1.545	702	843
	27	1.822	813	1.009
	28	1.015	476	539
4. Tormos	29	1.226	580	646
	31	1.222	631	591
	33	1.861	886	975
	34	1.621	831	790
	36	1.205	593	612
	43	1.869	937	932
5. Sant Antoni	37	829	388	441
	38	1.416	672	744
	39	1.743	836	907
	40	2.059	957	1.102
	41	2.384	1.155	1.229
	42	1.645	796	849
6. el Pla del Real				
1. Exposició	1	1.435	659	776
	2	1.639	790	849
	3	742	335	407
	4	711	324	387
	5	996	459	537
	6	1.240	569	671
2. Mestalla	7	1.307	594	713
	8	2.034	941	1.093
	9	1.569	726	843
	11	949	435	514
	12	1.109	519	590
	13	1.302	623	679
	14	1.614	775	839
	15	2.102	977	1.125
	26	1.738	805	933
3. Jaume Roig	27	1.258	603	655
	16	849	401	448
	17	1.032	461	571
	18	1.073	493	580
	19	1.048	490	558
	20	704	325	379
4. Ciutat Universitària	21	1.021	479	542
	22	963	422	541
	23	1.229	568	661
	24	1.496	667	829

	Seccions	Total	Homes	Dones
7. l'Olivereta				
1. Nou Moles	1	1.205	567	638
	2	1.969	939	1.030
	3	1.498	706	792
	4	1.028	472	556
	5	1.058	516	542
	6	1.239	582	657
	7	1.167	564	603
	8	761	342	419
	9	1.148	534	614
	10	1.271	612	659
	11	736	351	385
	12	1.164	547	617
	13	734	349	385
	14	1.098	529	569
	15	1.101	547	554
	16	1.898	869	1.029
	17	2.131	1.012	1.119
	18	1.363	647	716
	19	1.643	787	856
	20	1.808	824	984
	41	1.135	557	578
2. Soternes	21	1.386	680	706
	22	1.583	760	823
	23	767	338	429
	24	1.434	714	720
3. Tres Forques	25	1.068	516	552
	26	1.067	548	519
	27	1.210	632	578
	29	2.095	1.008	1.087
	30	1.501	704	797
	31	1.179	566	613
	32	1.267	546	721
4. la Fontanta	36	1.714	824	890
	37	1.988	985	1.003
5. la Llum	39	1.472	713	759
	40	1.297	635	662
	42	2.424	1.167	1.257
8. Patraix				
1. Patraix	1	815	374	441
	2	898	417	481
	3	829	398	431
	4	1.859	891	968
	5	1.101	499	602
	6	1.131	534	597
	7	1.196	578	618
	8	896	379	517
	9	947	449	498
	10	2.204	1.033	1.171
	12	1.519	692	827
	13	2.397	1.163	1.234
	14	1.917	889	1.028
	15	1.101	502	599

	bv	Seccions	Total	Homes	Dones	
1. Patraix		16	738	353	385	
		17	859	382	477	
		18	2.326	1.132	1.194	
		33	1.803	825	978	
		40	1.100	513	587	
2. Sant Isidre		19	1.684	848	836	
		20	1.845	932	913	
		21	1.565	759	806	
		34	1.582	805	777	
		35	2.149	1.078	1.071	
3. Vara de Quart		39	1.194	594	600	
		22	1.370	637	733	
		23	1.002	492	510	
		24	1.384	662	722	
		25	880	422	458	
		26	1.592	754	838	
		36	1.293	620	673	
		37	1.556	733	823	
4. Safranar		38	1.559	751	808	
		27	1.335	644	691	
		28	841	391	450	
		29	958	477	481	
		30	2.030	1.029	1.001	
		41	1.338	626	712	
5. Favara		42	2.357	1.122	1.235	
		31	1.684	840	844	
9. Jesús		32	1.795	895	900	
1. la Raiosa		1	1.314	598	716	
		2	1.092	490	602	
		3	1.171	542	629	
		4	1.004	479	525	
		5	2.170	1.096	1.074	
		7	1.773	919	854	
		8	1.054	495	559	
		9	1.690	831	859	
		10	1.681	804	877	
		12	1.218	597	621	
		41	1.588	751	837	
	2. l'Hort de Senabre		13	1.833	936	897
			15	1.046	548	498
		16	1.507	742	765	
		17	982	490	492	
		18	1.708	816	892	
		19	1.397	693	704	
		20	1.839	897	942	
		21	2.082	1.018	1.064	
		22	1.319	636	683	
		23	1.289	622	667	
		24	1.066	536	530	
		42	1.538	759	779	
		25	1.437	715	722	
	26	1.691	848	843		

	Seccions	Total	Homes	Dones
3. la Creu Coberta	28	2.030	964	1.066
	29	1.220	574	646
4. Sant Marcel·lí	30	2.003	980	1.023
	31	1.786	906	880
	32	995	518	477
	33	842	444	398
	34	875	406	469
	35	1.126	549	577
	36	820	414	406
	37	978	465	513
	40	1.002	476	526
5. Camí Real	38	1.933	1.033	900
	39	1.872	956	916
10. Quatre Carreres				
1. Mont-Olivet	1	1.911	858	1.053
	2	1.587	766	821
	3	2.013	1.005	1.008
	4	1.291	613	678
	5	1.527	697	830
	6	1.453	727	726
	7	2.206	1.070	1.136
	8	1.884	897	987
	9	1.234	579	655
	10	1.126	532	594
	11	951	439	512
	12	920	412	508
	44	1.321	631	690
	45	866	373	493
2. en Corts	13	1.685	858	827
	14	1.203	590	613
	15	1.052	500	552
	16	1.399	676	723
	17	1.213	587	626
	18	1.636	794	842
	19	1.466	699	767
	21	1.761	883	878
	46	976	466	510
3. Malilla	22	2.232	1.068	1.164
	23	1.353	639	714
	24	2.298	1.103	1.195
	25	1.009	499	510
	26	1.924	897	1.027
	27	1.034	473	561
	28	1.348	640	708
	29	2.002	987	1.015
	39	1.587	830	757
	43	868	441	427
	47	1.317	630	687
	48	1.484	741	743
	49	1.636	787	849
	50	1.214	577	637
	51	1.383	689	694

	Seccions	Total	Homes	Dones
4. Fonteta Sant Lluís	30	1.128	558	570
	31	2.001	1.014	987
5. na Rovella	32	1.818	923	895
	33	1.499	790	709
	34	1.801	892	909
	35	1.213	614	599
	36	1.072	515	557
	37	1.272	604	668
6. la Punta	41	882	419	463
	54	1.207	595	612
7. Ciutat de les Arts i les Ciències	40	1.703	849	854
	52	2.029	1.015	1.014
	53	2.043	986	1.057
11. Poblat Marítims				
1. el Grau	1	1.349	701	648
	2	1.895	964	931
	3	1.037	551	486
	4	1.346	660	686
	5	1.789	884	905
	6	1.143	534	609
	54	1.202	594	608
2. el Cabanyal-el Canyamelar	8	673	323	350
	9	2.305	1.087	1.218
	10	1.502	733	769
	11	1.525	708	817
	12	797	376	421
	13	1.301	622	679
	15	928	417	511
	17	940	433	507
	18	931	440	491
	19	1.027	484	543
	21	1.296	603	693
	22	1.103	525	578
	24	956	469	487
	26	907	439	468
	27	841	419	422
	28	718	341	377
	29	795	397	398
	30	1.398	677	721
	31	989	493	496
3. la Malva-rosa	32	1.324	679	645
	33	1.906	953	953
	34	1.765	847	918
	35	1.252	629	623
	36	1.033	507	526
	37	910	408	502
	38	1.484	719	765
	39	1.389	671	718
	50	1.435	705	730
	53	1.761	895	866
4. Beteró	40	1.251	605	646
	41	2.384	1.172	1.212

	Seccions	Total	Homes	Dones
4. Beteró	42	1.464	707	757
	51	1.191	541	650
	52	2.033	983	1.050
5. Natzaret	44	1.241	700	541
	45	1.195	626	569
	46	1.546	792	754
	47	1.495	772	723
	48	1.404	706	698
12. Camins al Grau				
1. Aiora	1	1.238	591	647
	2	1.208	580	628
	3	1.745	845	900
	5	760	349	411
	6	1.223	560	663
	7	904	450	454
	8	1.508	716	792
	9	1.130	519	611
	10	1.547	759	788
	11	1.137	585	552
	12	1.714	843	871
	13	2.160	1.078	1.082
	14	1.763	878	885
	15	1.284	686	598
	16	1.708	874	834
	38	1.988	1.010	978
	39	1.567	745	822
43	1.320	675	645	
2. Albors	18	1.386	641	745
	19	1.252	594	658
	20	1.285	613	672
	21	706	337	369
	22	1.290	611	679
	23	1.313	626	687
	24	1.844	867	977
3. la Creu del Grau	25	2.486	1.252	1.234
	26	1.286	620	666
	27	1.522	786	736
	28	1.709	851	858
	29	1.287	654	633
	30	1.522	716	806
	31	1.464	744	720
	32	962	462	500
	33	1.380	678	702
	40	1.658	823	835
4. Camí Fondo	34	1.030	501	529
	35	1.025	489	536
	36	2.618	1.263	1.355
5. Penya-roja	37	1.989	1.014	975
	41	3.202	1.615	1.587
	42	2.130	1.102	1.028
	44	1.543	750	793
	45	1.694	851	843

	Seccions	Total	Homes	Dones
13. Algirós				
1. l'Illa Perduda	1	2.006	1.001	1.005
	2	2.184	1.059	1.125
	3	956	436	520
	4	1.391	628	763
	5	1.592	760	832
	30	1.105	509	596
2. Ciutat Jardí	7	956	455	501
	8	1.435	685	750
	9	1.028	463	565
	10	1.498	718	780
	11	812	384	428
	12	2.159	1.031	1.128
	13	1.015	499	516
	14	1.727	833	894
	27	1.457	713	744
	29	999	479	520
	3. l'Amistat	15	1.093	498
16		2.111	1.118	993
17		1.468	687	781
19		1.087	517	570
20		790	389	401
21		1.213	566	647
4. la Bega Baixa	22	1.267	603	664
	23	1.732	809	923
	24	1.831	860	971
5. la Carrasca	26	1.184	572	612
	25	2.084	1.009	1.075
	28	1.467	710	757
14. Benimaclet				
1. Benimaclet	1	2.148	1.044	1.104
	2	1.482	678	804
	3	886	409	477
	4	1.366	672	694
	5	1.090	475	615
	6	1.226	594	632
	7	1.057	495	562
	8	1.070	480	590
	9	1.132	504	628
	10	726	341	385
	11	903	446	457
	12	1.136	559	577
	13	1.547	733	814
	14	1.251	597	654
	15	1.215	564	651
	16	710	352	358
	17	913	419	494
	21	1.344	648	696
	22	1.057	498	559
23	1.148	529	619	
24	1.274	587	687	
2. Camí de Vera	18	1.533	743	790
	19	1.730	840	890
	20	2.299	1.109	1.190

	Seccions	Total	Homes	Dones
15. Rascanya				
1. Orriols				
	1	1.160	591	569
	2	1.000	528	472
	3	1.328	633	695
	4	1.072	527	545
	5	1.613	818	795
	6	1.660	853	807
	7	1.164	609	555
	8	1.417	785	632
	10	1.174	643	531
	11	1.226	636	590
	12	1.560	743	817
	13	1.235	625	610
	31	960	458	502
	36	1.193	620	573
2. Torrefiel				
	14	1.393	680	713
	15	1.520	784	736
	16	1.527	713	814
	17	1.528	802	726
	18	2.272	1.120	1.152
	19	1.127	556	571
	20	1.488	741	747
	21	2.031	1.010	1.021
	22	1.343	679	664
	23	1.639	811	828
	24	1.722	844	878
	25	1.450	723	727
	26	1.384	724	660
	27	943	444	499
	28	2.554	1.262	1.292
	30	1.576	768	808
	32	902	450	452
3. Sant Llorenç				
	29	1.156	549	607
	33	2.952	1.487	1.465
	34	1.472	717	755
	35	2.520	1.241	1.279
	37	1.592	786	806
16. Benicalap				
1. Benicalap				
	1	1.712	860	852
	2	1.970	950	1.020
	3	1.993	986	1.007
	4	835	427	408
	5	1.590	761	829
	6	1.939	986	953
	8	1.619	818	801
	9	1.233	631	602
	10	1.099	530	569
	11	1.260	614	646
	12	1.032	516	516
	13	1.316	642	674
	14	1.499	776	723
	15	1.619	772	847
	16	1.483	730	753

	Seccions	Total	Homes	Dones
1. Benicalap	17	2.124	1.030	1.094
	18	963	480	483
	19	2.415	1.187	1.228
	24	1.557	752	805
	25	1.341	666	675
	26	1.512	763	749
	27	1.454	691	763
	28	1.379	677	702
	29	1.702	851	851
	30	1.555	770	785
2. Ciutat Fallera	20	1.639	790	849
	21	1.426	712	714
	22	1.096	531	565
	23	2.241	1.159	1.082
17. Pobles del Nord				
1. Benifaraig	1	1.019	473	546
2. Poble Nou	2	989	494	495
3. Carpesa	3	1.298	623	675
4. Cases de Bàrcena	1	381	194	187
5. Mauella	1	64	37	27
6. Massarrojos	6	2.103	992	1.111
7. Borbotó	7	746	368	378
18. Pobles de l'Oest				
1. Benimàmet	1	1.544	757	787
	2	1.087	533	554
	3	1.472	755	717
	4	1.175	559	616
	5	1.218	588	630
	6	1.426	701	725
	7	1.471	743	728
	8	1.888	912	976
	9	1.035	513	522
	10	1.086	544	542
2. Beniferri	4	946	462	484
19. Pobles del Sud				
1. el Forn d'Alcedo	1	1.331	687	644
2. el Castellar-l'Oliverar	2	784	385	399
	3	1.657	819	838
	4	1.170	557	613
	5	2.324	1.160	1.164
	15	1.120	557	563
3. Pinedo	6	1.852	905	947
	7	769	381	388
4. el Saler	8	1.781	939	842
5. el Palmar	9	767	371	396
6. el Perellonet	16	1596	820	776
7. la Torre	11	961	491	470
	12	733	374	359
	13	1578	789	789
	14	1636	823	813
8. Faitanar	12	426	212	214

1.5 Població per Codis Postals i sexe

1.5 Población por Códigos Postales y sexo

	Total	Homes	Dones	Total	Homes	Dones
València	810.444	390.293	420.151			
46001	10.318	4.962	5.356	3.021	1.440	1.581
46002	3.621	1.665	1.956	46.925	23.216	23.709
46003	11.569	5.478	6.091	54.414	25.691	28.723
46004	8.047	3.564	4.483	44.122	22.217	21.905
46005	19.927	9.034	10.893	34.174	16.224	17.950
46006	52.468	25.066	27.402	36.776	17.486	19.290
46007	45.364	21.432	23.932	57.071	27.666	29.405
46008	30.565	13.939	16.626	31.928	15.834	16.094
46009	50.752	24.021	26.731	13.548	6.992	6.556
46010	27.064	12.426	14.638	36.156	17.937	18.219
46011	39.425	19.054	20.371	23.873	11.723	12.150
46012	7.084	3.565	3.519	13.406	6.607	6.799
46013	22.084	10.930	11.154	2.103	992	1.111
46014	41.184	20.056	21.128	381	194	187
46015	43.010	20.845	22.165	64	37	27

1.6 Població de la ciutat de València per oficines del SERVEF, edat i sexe

1.6 Población de la ciudad de Valencia por oficinas del SERVEF, edad y sexo

	Total			Homes			Dones		
	0-15	16-64	65 i més	0-15	16-64	65 i més	0-15	16-64	65 i més
València	118.471	547.756	144.217	60.807	272.480	57.006	57.664	275.276	87.211
Av. Port	13.557	57.636	13.708	7.056	29.381	5.443	6.501	28.255	8.265
Joan Llorens	18.582	84.622	24.785	9.372	41.542	9.561	9.210	43.080	15.224
Vila Barberà	15.620	77.306	21.349	8.089	38.567	8.183	7.531	38.739	13.166
Lluís Oliag	18.445	83.437	23.554	9.485	41.578	9.255	8.960	41.859	14.299
Arts Gràfiques	17.242	81.981	21.688	8.781	40.075	8.722	8.461	41.906	12.966
Alfambra*	12.977	65.389	18.129	6.621	32.071	7.031	6.356	33.318	11.098
Av. Cid*	6.207	29.069	5.908	3.191	14.365	2.500	3.016	14.704	3.408
Felip Rinaldi*	13.678	59.078	13.091	7.097	30.248	5.472	6.581	28.830	7.619
Burjassot*	2.163	9.238	2.005	1.115	4.653	839	1.048	4.585	1.166

*Oficines del SERVEF que també donen cobertura a població d'altres municipis.

1.7 Població per Centres Municipals de Servicis Socials i sexe

1.7 Población por Centros Municipales de Servicios Sociales y sexo

Àmbit d'actuació . Barris	Total	Homes	Dones	
València	810.444	390.293	420.151	
Benimaclet	5.3, 6.1, 6.2, 6.3, 6.4, 13.4, 13.5, 14.1, 14.2	79.179	37.072	42.107
Campanar	4.1, 4.2, 4.3, 4.4, 16.1, 16.2, 18.1, 18.2	95.350	46.608	48.742
Ciutat Vella	1.1, 1.2, 1.3, 1.4, 1.5, 1.6, 2.1, 2.2, 2.3, 3.2	74.422	34.618	39.804
Sant Marcel·lí	8.5, 9.1, 9.2, 9.3, 9.4, 9.5, 19.7, 19.8	62.784	30.967	31.817
Fontsanta	7.3, 7.4, 7.5, 8.1, 8.2, 8.3, 8.4	73.432	35.223	38.209
Malva-rosa	11.2, 11.3, 11.4, 13.1, 13.2	65.834	31.660	34.174
Natzaret	10.7, 11.1, 11.5, 19.3, 19.4, 19.5, 19.6	29.182	14.750	14.432
Olivereta	3.1, 3.3, 3.4, 7.1, 7.2	77.797	36.089	41.708
Quatre Carreres	10.1, 10.2, 10.3, 10.4, 10.5, 10.6, 19.1, 19.2	77.649	37.742	39.907
Salvador Allende	5.1, 5.2, 5.4, 5.5, 15.1, 15.2, 15.3, 17.1, 17.2, 17.3, 17.4, 17.5, 17.6, 17.7	101.566	49.586	51.980
Trafalgar	12.1, 12.2, 12.3, 12.4, 12.5, 13.3	73.249	35.978	37.271

1.8 Població del municipi de València inclosa a les Zones de Salut

1.8 Población del municipio de Valencia incluida en las Zonas de Salud

Centre d'Especialitats	Centre de Salut	Departament	Zona	Seccions que conté*	Total 0-14 anys
València					
El Grao	C.S. Almàssera	05	02	DT 17 SC 1 (BA 4)	
El Grao	C.S. Museros	05	06	DT 17 SC 1 (BA 5)	
El Grao	C.S. Benimaclet	05	09	DT 6 SC 16-22,24; DT 14 SC 1-12,15-22,24	
El Grao	C.S. Avda. Francia	05	10	DT 6 SC 1-9,12-15,26,27; DT 12 SC 1-3,5-9,18-24	
El Grao	C.S. Serrería II	05	11	DT 12 SC 10-16,38,39,43; DT 13 SC 1-5,7-14,25,27,29,30	
El Grao	C.S. República Argentina	05	12	DT 6 SC 11,23; DT 13 SC 15-24,26,28	
El Grao	C.S. Trafalgar	05	13	DT 12 SC 25-37,40,41,42,44,45	
El Grao	C.S. Malvarrosa	05	14	DT 11 SC 12,13,19,32-39,50,53	
El Grao	C.S. Serrería I	05	15	DT 11 SC 1-6,8-11,15-18,21-24,26-31,40-42,51,52,54	
El Grao	C.S. Nazaret	05	16	DT 11 SC 44-48; DT 10 SC 42, 54	
Burjassot	C.S. Benimamet	06	03	DT 18 SC 1-10	
Burjassot	C.S. Moncada	06	10	DT 17 SC 6	
C/Alboraya	C.S. Mislata	07	05	DT 7 SC 21	
C/Alboraya	Consultori Campanar	07	08	DT 4 SC 1-6,17-26	
C/Alboraya	C.S. Economista Gay	07	09	DT 4 SC 7-12,14-16; DT 5 SC 1-9,29,31-34,36,43	
C/Alboraya	C.S. Trinitat	07	10	DT 5 SC 10,11,13-19,21,22,25-28,37-42; DT 14 SC 13,14,23	
C/Alboraya	C.S. Benicalap I y II	07	11	DT 16 SC 1-6,8-29	
C/Alboraya	C.S. Salvador Allende	07	12	DT 15 SC 1-8,10-18,26,27,29,31,33-36	
C/Alboraya	C.S. Marco Merenciano	07	13	DT 15 SC 19-25,28,30,32; DT 17 SC 1(BA 1) ,2,3,7	
Juan Llorens	C.S. Nápoles y Sicilia	09	10	DT 1 SC 1-3,5,7-14,17-20,22-26,28,30-34, 36	
Juan Llorens	C.S. Guillem de Castro	09	11	DT 3 SC 1-4,7,8,17-21,23,25-30, 32, 49, 50, 53	
Juan Llorens	Consultori Gil y Morte	09	12	DT 3 SC 10,13-15,33-38,40,41,44,46-48,51,52,55	
Juan Llorens	C.S. Pintor Stolz	09	13	DT 7 SC 1-20,22-24,41	
Juan Llorens	C.S. Fuensanta	09	14	DT 7 SC 25-27,29-37,39,40,42	
Monteolivete	C.S. Ruzafa	10	09	DT 2 SC 1,3,8-10,13-16,18-26,30-33,36,43,44	
Monteolivete	C.S. Luis Oliag	10	10	DT 2 SC 4,6,35,37,39-42,45-47,50,51,53-55,57	
Monteolivete	C.S. Padre Jofre	10	11	DT 8 SC 1-10,12-18,33,40; DT 9 SC 1-5,7-10,12,41	
Monteolivete	C.S. Plaza Segovia	10	12	DT 8 SC 19-32,34-39,41,42; DT 9 SC 13-26,28,29,40,42	
Monteolivete	C.S. Ingeniero J.Benlloch	10	13	DT 10 SC 13-19,21-29,32,33,35,38,39,43,46-51	
Monteolivete	C.S. Fuente de San Luís	10	14	DT 10 SC 1-12,30,31,34,36,37,40,41,44,45,52,53	
Monteolivete	C.S. San Marcelino	10	15	DT 9 SC 30-39; DT 19 SC 11-14	
Monteolivete	C.S. Castellar-Oliveral	10	16	DT 19 SC 1-9,15,16	

Nota: DT (districte), BA (barri), SC (secció).

Nota: Població a 01/01/2010 aprovada al Ple de l'Ajuntament de València el 26 de març de 2010.

* Alguns departaments i zones de salut inclouen altres municipis diferents a València (Ordre de 27 de desembre de 1993, de la Conselleria de Sanitat i Consum, per la que es delimita el mapa sanitari de la Comunitat Valenciana).

2. EVOLUCIÓ DE LA POBLACIÓ

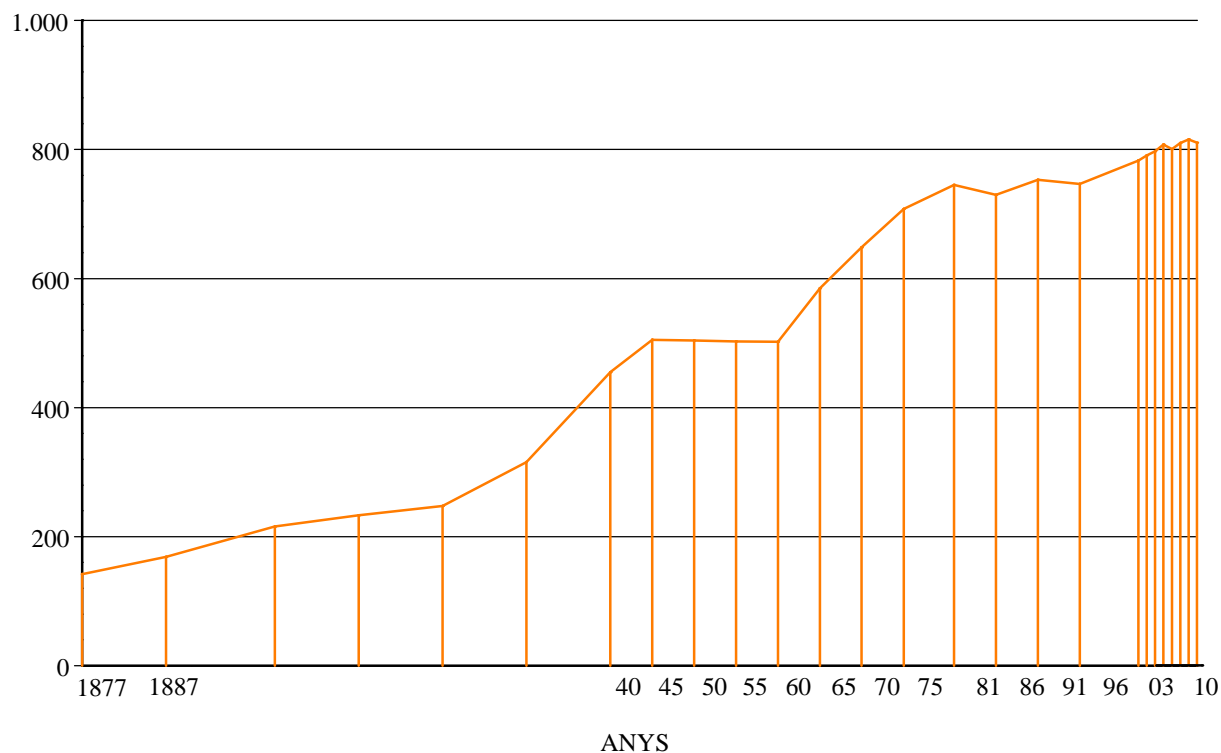
2.1 Evolució de la població de la ciutat de València

2.1 Evolución de la población de la ciudad de Valencia

Any	Població de Dret	Població de Fet
1857	-	106.435
1877	142.063	143.861
1887	168.740	170.763
1900	215.687	213.550
1910	233.018	233.348
1920	247.281	251.258
1930	315.816	320.195
1940	454.654	450.756
1945	505.181	507.015
1950	503.886	509.075
1955	502.489	511.440
1960	501.777	505.066
1965	584.631	584.672
1970	648.003	653.690
1975	707.915	714.086
1981	744.748	751.734
1986	729.419	738.575
1991	752.909	777.427
1996	746.683	764.924
2002	764.010	-
2003	782.846	-
2004	790.754	-
2005	797.291	-
2006	807.396	-
2007	800.666	-
2008	810.064	-
2009	815.440	-
2010	810.444	-

EVOLUCIÓ DE LA POBLACIÓ DE LA CIUTAT DE VALÈNCIA

MILERS



2.2 Evolució de la població de la ciutat de València, l'Horta i la Comunitat Valenciana

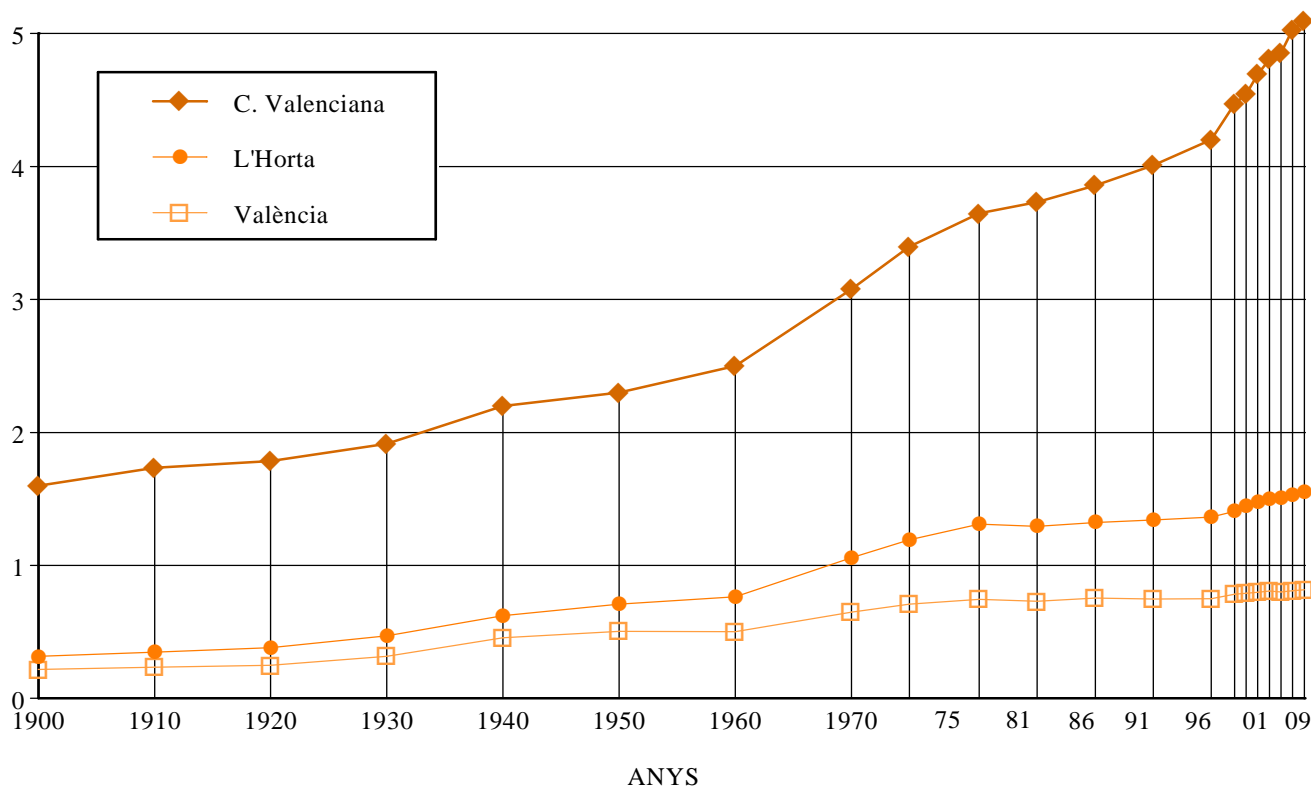
2.2 Evolución de la población de la ciudad de Valencia, l'Horta y la Comunidad Valenciana

	(a) València	(b) L'Horta	(c) Comunitat Valenciana	València	L'Horta	Comunitat Valenciana	(a)/(b)	(a)/(c)
1900	215.687	314.516	1.599.530	100	100	100	68,6%	13,5%
1910	233.018	348.190	1.733.282	108	111	108	66,9%	13,4%
1920	247.281	379.247	1.785.227	115	121	112	65,2%	13,9%
1930	315.816	471.265	1.914.546	146	150	120	67,0%	16,5%
1940	454.654	621.523	2.197.765	211	198	137	73,2%	20,7%
1950	503.886	708.210	2.299.254	234	225	144	71,1%	21,9%
1960	501.777	764.082	2.498.905	233	243	156	65,7%	20,1%
1970	648.003	1.056.257	3.078.095	300	336	192	61,3%	21,1%
1975	707.915	1.193.048	3.397.314	328	379	212	59,3%	20,8%
1981	746.677	1.309.751	3.646.778	346	416	228	57,0%	20,5%
1986	729.419	1.293.219	3.732.682	338	411	233	56,4%	19,5%
1991	752.909	1.321.197	3.857.234	349	420	241	57,0%	19,5%
1996	746.683	1.342.440	4.009.329	346	427	251	55,6%	18,6%
2001	750.476	1.364.595 *	4.202.608 *	348	434	263	55,0%	17,9%
2002	764.010	1.373.469 *	4.326.708 *	354	437	270	55,6%	17,7%
2003	782.846	1.406.967 *	4.470.885 *	363	447	280	55,6%	17,5%
2004	790.754	1.446.307 *	4.543.304 *	367	460	284	54,7%	17,4%
2005	797.291	1.478.928 *	4.692.449 *	370	470	293	53,9%	17,0%
2006	807.396	1.500.037 *	4.806.908 *	374	477	301	53,8%	16,8%
2007	800.666	1.507.108 *	4.885.025 *	371	479	305	53,1%	16,4%
2008	810.064	1.532.562 *	5.029.601 *	376	487	314	52,9%	16,1%
2009	815.440	-	-	378	-	-	-	-
2010	810.444	-	-	376	-	-	-	-

*Font: Servidor Web de l'I.N.E.: "www.ine.es".

**EVOLUCIÓ DE LA POBLACIÓ DE VALÈNCIA,
L'HORTA I LA COMUNITAT VALENCIANA**

MILIONS



2.3 Evolució de la població de les Juntres Municipals

2.3 Evolución de la población de las Juntas Municipales

	1991	1996	2001	2008(1)	2009(1)	2010(1)	Increment 09/10	Anualitzat 05/10
València	752.909	746.683	750.476	810.064	815.440	810.444	-0,6%	0,3%
Ciutat Vella	27.010	24.027	24.167	25.788	25.924	25.944	0,1%	0,6%
Russafa	127.656	126.496	126.737	134.523	135.180	134.103	-0,8%	0,0%
Abastos	109.329	104.001	101.815	101.096	101.264	100.643	-0,6%	0,1%
Patraix	102.598	104.777	107.294	118.265	118.744	117.934	-0,7%	0,1%
Trànsits	158.929	157.744	158.168	175.878	178.028	177.673	-0,2%	0,8%
Exposició	79.874	80.009	80.605	89.199	89.974	88.857	-1,2%	0,5%
Marítim	147.513	149.629	151.690	165.315	166.326	165.290	-0,6%	0,3%

(1) Estes dades corresponen a la nova divisió territorial aprovada en el Ple de l'Ajuntament del 31-1-2003.

2.4 Evolució de la població dels Districtes

2.4 Evolución de la población de los Distritos

	1981	1991	1996	2001	2008(1)	2009(1)	2010(1)	Increment 09/10	Anualitzat 05/10
València	746.677	752.909	746.683	750.476	810.064	815.440	810.444	-0,6%	0,3%
1. Ciutat Vella	35.750	27.010	24.027	24.167	25.788	25.924	25.944	0,1%	0,6%
2. l'Eixample	55.074	46.885	45.082	43.198	44.108	44.099	43.914	-0,4%	-0,5%
3. Extramurs	57.868	52.448	49.670	48.773	50.171	49.940	50.036	0,2%	-0,2%
4. Campanar	24.404	31.178	30.220	28.967	35.374	36.123	36.399	0,8%	1,5%
5. la Saïdia	49.152	48.824	46.830	47.538	49.489	49.775	49.324	-0,9%	-0,2%
6. el Pla del Real	29.903	31.545	30.401	30.376	31.547	31.536	31.160	-1,2%	-0,2%
7. l'Olivereta	55.497	51.468	48.905	47.862	50.925	51.324	50.607	-1,4%	0,4%
8. Patraix	43.251	51.415	54.648	57.197	58.645	58.947	58.629	-0,5%	-0,2%
9. Jesús	44.955	51.183	50.129	50.097	54.177	54.330	53.971	-0,7%	0,4%
10. Quatre Carreres	67.567	68.269	67.917	69.164	75.260	75.850	75.038	-1,1%	0,2%
11. Poblat Marítims	60.795	58.643	58.824	58.376	60.019	60.575	60.156	-0,7%	0,3%
12. Camins al Grau	48.143	48.047	49.151	52.402	64.619	65.444	65.487	0,1%	1,2%
13. Algirós	34.906	40.823	41.654	40.912	40.677	40.307	39.647	-1,6%	-1,0%
14. Benimaclet	23.383	27.891	29.253	29.924	30.789	30.626	30.243	-1,3%	-0,5%
15. Rascanya	43.207	44.117	43.758	43.427	53.187	54.372	53.853	-1,0%	1,5%
16. Benicalap	36.297	36.941	38.749	39.465	44.015	44.684	44.603	-0,2%	1,5%
17. Pobles del Nord	6.472	6.074	6.218	6.540	6.493	6.579	6.600	0,3%	2,3%
18. Pobles de l'Oest	12.013	12.233	12.324	12.536	14.183	14.307	14.348	0,3%	1,3%
19. Pobles del Sud	18.040	17.915	18.923	19.555	20.598	20.698	20.485	-1,0%	0,4%

(1) Estes dades corresponen a la nova divisió territorial aprovada en el Ple de l'Ajuntament del 31-1-2003.

2.5 Evolució de la població dels Barris

2.5 Evolución de la población de los Barrios

	1981	1991	1996	2001	2008(1)	2009(1)	2010(1)	Increment 09/10	Anualitzat 05/10
València	746.677	752.909	746.683	750.476	810.064	815.440	810.444	-0,6%	0,3%
1. CIUTAT VELLA									
1. la Seu	3.736	2.589	2.514	2.517	2.882	2.885	2.878	-0,2%	1,4%
2. la Xerea	5.300	4.057	3.861	3.789	3.899	3.888	3.866	-0,6%	0,0%
3. el Carme	8.792	6.338	5.401	5.615	6.155	6.224	6.220	-0,1%	1,2%
4. el Pilar	5.574	4.430	3.861	3.740	4.016	4.067	4.162	2,3%	1,3%
5. el Mercat	4.467	3.297	2.858	3.033	3.322	3.381	3.427	1,4%	0,9%
6. Sant Francesc	7.881	6.299	5.532	5.473	5.514	5.479	5.391	-1,6%	-0,7%
2. L'EIXAMPLE									
1. Russafa	29.564	25.357	24.380	23.570	25.062	25.134	25.089	-0,2%	-0,2%
2. el Pla del Remei	9.664	8.100	7.700	7.354	6.991	6.926	6.845	-1,2%	-0,9%
3. Gran Via	15.846	13.428	13.002	12.274	12.055	12.039	11.980	-0,5%	-0,9%
3. EXTRAMURS									
1. el Botànic	7.993	6.897	6.168	6.150	6.591	6.659	6.727	1,0%	1,0%
2. la Roqueta	6.174	4.477	4.130	4.167	4.647	4.554	4.564	0,2%	-0,7%
3. la Petxina	18.225	16.284	15.391	15.054	15.482	15.380	15.434	0,4%	-0,2%
4. Arrancapins	25.476	24.790	23.981	23.402	23.451	23.347	23.311	-0,2%	-0,4%
4. CAMPANAR									
1. Campanar	8.112	12.449	13.141	12.610	12.116	12.147	12.100	-0,4%	-0,6%
2. les Tendetes	4.897	6.176	5.673	5.456	5.650	5.703	5.687	-0,3%	0,2%
3. el Calvari	7.089	6.215	5.448	5.043	5.285	5.373	5.288	-1,6%	0,3%
4. Sant Pau	4.306	6.338	5.958	5.858	12.323	12.900	13.324	3,3%	5,2%
5. LA SAÏDIA									
1. Marxalenes	12.126	12.323	11.782	11.382	11.493	11.444	11.312	-1,2%	-0,3%
2. Morvedre	11.869	10.455	9.773	10.028	10.608	10.691	10.721	0,3%	0,3%
3. Trinitat	10.142	9.277	8.533	8.201	8.231	8.322	8.211	-1,3%	-0,6%
4. Tormos	7.411	7.657	7.815	8.172	9.070	9.209	9.004	-2,2%	0,0%
5. Sant Antoni	7.604	9.112	8.927	9.755	10.087	10.109	10.076	-0,3%	-0,4%
6. EL PLA DEL REAL									
1. Exposició	7.044	7.334	7.117	7.183	6.908	6.825	6.763	-0,9%	-0,7%
2. Mestalla	10.924	13.407	13.449	13.522	15.157	15.235	14.982	-1,7%	0,1%
3. Jaume Roig	8.541	7.795	7.128	6.981	6.787	6.750	6.690	-0,9%	-0,8%
4. Ciutat Universitària	3.394	3.009	2.707	2.690	2.695	2.726	2.725	0,0%	0,5%
7. L'OLIVERETA									
1. Nou Moles	28.912	27.622	26.511	25.815	27.331	27.531	27.155	-1,4%	0,2%
2. Soternes	5.428	4.970	4.701	4.700	5.249	5.276	5.170	-2,0%	0,2%
3. Tres Forques	13.384	10.598	9.342	8.384	9.415	9.483	9.387	-1,0%	0,6%
4. la Font Santa	5.294	4.387	4.007	4.169	3.723	3.782	3.702	-2,1%	0,5%
5. la Llum	2.479	3.891	4.344	4.794	5.207	5.252	5.193	-1,1%	0,5%
8. PATRAIX									
1. Patraix	23.281	23.289	23.678	24.373	25.594	25.781	25.636	-0,6%	-0,1%
2. Sant Isidre	5.186	7.439	9.199	9.734	9.968	10.093	10.019	-0,7%	-0,1%
3. Vara de Quart	7.514	11.254	11.881	11.713	10.820	10.749	10.636	-1,1%	-1,2%
4. Safranar	4.626	6.699	6.962	8.240	8.773	8.802	8.859	0,6%	0,3%
5. Favara	2.644	2.734	2.928	3.137	3.490	3.522	3.479	-1,2%	0,8%
9. JESÚS									
1. la Raiosa	14.884	14.532	13.696	13.877	15.901	16.067	15.755	-1,9%	0,6%
2. l'Hort de Senabre	13.218	16.384	16.938	17.085	17.727	17.738	17.606	-0,7%	0,1%
3. la Creu Coberta	3.989	7.044	6.767	6.405	6.467	6.374	6.378	0,1%	-0,2%
4. Sant Marcel·lí	10.406	10.555	10.154	10.106	10.386	10.385	10.427	0,4%	0,3%
5. Camí Real	2.458	2.668	2.574	2.624	3.696	3.766	3.805	1,0%	3,5%

	1981	1991	1996	2001	2008(1)	2009(1)	2010(1)	Increment 09/10	Anualitzat 05/10
10. QUATRE CARRERES									
1. Mont-Olivet	21.754	20.594	19.537	19.191	20.321	20.515	20.290	-1,1%	0,4%
2. en Corts	11.803	11.382	11.242	11.018	12.392	12.682	12.391	-2,3%	0,7%
3. Malilla	13.442	15.648	16.976	17.816	22.909	22.880	22.689	-0,8%	0,0%
4. Fonteta de Sant Lluís	3.299	3.120	3.030	3.055	3.111	3.146	3.129	-0,5%	0,6%
5. na Rovella	12.989	11.423	10.447	9.505	8.800	8.793	8.675	-1,3%	-0,8%
6. la Punta	4.280	6.102	6.685	8.579	2.066	2.118	2.089	-1,4%	-1,0%
7 Ciutat Arts i les Ciències	-	-	-	-	5.661	5.716	5.775	1,0%	1,3%
11. POBLATS MARÍTIMS									
1. el Grau	7.669	8.046	8.041	8.563	9.578	9.624	9.761	1,4%	0,6%
2. el Cabanyal-Canyamelar	26.162	22.125	21.326	20.807	20.879	21.101	20.932	-0,8%	0,1%
3. la Malva-rosa	12.335	13.544	13.492	13.458	14.171	14.323	14.259	-0,4%	0,2%
4. Beteró	5.377	6.996	8.282	8.190	8.488	8.497	8.323	-2,0%	-0,4%
5. Natzaret	7.869	6.749	6.466	6.073	6.903	7.030	6.881	-2,1%	1,6%
6. les Moreres	1.383	1.183	1.217	1.285	-	-	-	-	-
12. CAMINS AL GRAU									
1. Aiora	22.476	22.523	22.836	23.347	25.948	26.128	25.904	-0,9%	0,2%
2. Albors	8.597	8.868	9.107	8.957	9.093	9.198	9.076	-1,3%	-0,4%
3. la Creu del Grau	12.562	12.494	12.416	13.617	15.230	15.343	15.276	-0,4%	0,3%
4. Camí Fondo	3.647	3.356	3.649	3.949	4.626	4.724	4.673	-1,1%	0,5%
5. Penya-roja	861	806	1.143	2.532	9.722	10.051	10.558	5,0%	8,8%
13. ALGIRÓS									
1. l'Illa Perduda	9.146	9.388	9.508	9.392	9.418	9.360	9.234	-1,3%	-1,0%
2. Ciutat Jardí	11.024	14.754	14.597	14.058	13.362	13.327	13.086	-1,8%	-1,3%
3. l'Amistat	8.429	7.918	7.845	7.599	8.121	7.939	7.762	-2,2%	-0,6%
4. la Bega Baixa	4.918	5.940	6.317	6.332	6.216	6.116	6.014	-1,7%	-1,0%
5. la Carrasca	1.389	2.823	3.387	3.531	3.560	3.565	3.551	-0,4%	-0,9%
14. BENIMACLET									
1. Benimaclet	20.889	23.401	24.151	24.303	24.998	24.937	24.681	-1,0%	-0,3%
2. Camí de Vera	2.494	4.490	5.102	5.621	5.791	5.689	5.562	-2,2%	-1,3%
15. RASCANYA									
1. Orriols	18.224	17.726	16.638	16.086	18.009	18.397	17.762	-3,5%	0,4%
2. Torrefiel	22.802	23.679	23.403	23.122	26.324	26.560	26.399	-0,6%	0,4%
3. Sant Llorenç	2.181	2.712	3.717	4.219	8.854	9.415	9.692	2,9%	8,1%
16. BENICALAP									
1. Benicalap	29.908	30.872	32.366	33.120	37.410	38.075	38.201	0,3%	1,7%
2. Ciutat Fallera	6.389	6.069	6.383	6.345	6.605	6.609	6.402	-3,1%	0,0%
17. POBLES DEL NORD									
1. Benifaraig	1.022	953	948	938	997	1.026	1.019	-0,7%	1,6%
2. Poble Nou	1.401	1.357	1.502	1.978	1.027	1.027	989	-3,7%	-1,1%
3. Carpesa	1.416	1.363	1.329	1.268	1.283	1.293	1.298	0,4%	0,8%
4. Cases de Bàrcena	596	490	460	429	402	398	381	-4,3%	-1,3%
5. Mauella	104	69	73	65	62	66	64	-3,0%	2,9%
6. Massarrojos	1.176	1.086	1.139	1.109	1.959	2.024	2.103	3,9%	9,0%
7. Borbotó	757	756	767	753	763	745	746	0,1%	-0,2%
18. POBLES DE L'OEST									
1. Benimàmet	11.813	11.706	11.776	12.016	13.331	13.408	13.402	0,0%	0,9%
2. Beniferri	200	527	548	520	852	899	946	5,2%	7,0%
19. POBLES DEL SUD									
1. el Forn d'Alcedo	1.568	1.319	1.303	1.323	1.348	1.378	1.331	-3,4%	-0,6%
2. el Castellar-l'Oliverar	6.813	6.907	6.979	6.895	7.085	7.081	7.055	-0,4%	0,2%
3. Pinedo	1.882	2.159	2.450	2.453	2.605	2.623	2.621	-0,1%	0,6%
4. el Saler	712	713	1.005	1.375	1.690	1.769	1.781	0,7%	4,3%
5. el Palmar	925	900	895	860	788	775	767	-1,0%	-0,2%
6. el Perellonet	472	504	865	1.469	1.639	1.605	1596	-0,6%	0,7%
7. la Torre	5.425	5.255	5.186	4.967	5.032	5.056	4908	-2,9%	-0,3%
8. Faitanar	243	158	240	213	411	411	426	3,6%	2,2%

(1) Estes dades corresponen a la nova divisió territorial aprovada en el Ple de l'Ajuntament del 31-1-2003.

3. CLASSIFICACIONES DE LA POBLACIÓ DEL CONJUNT DE LA CIUTAT

3.1 Població segons sexe i edat any a any

3.1 Población según sexo y edad año a año

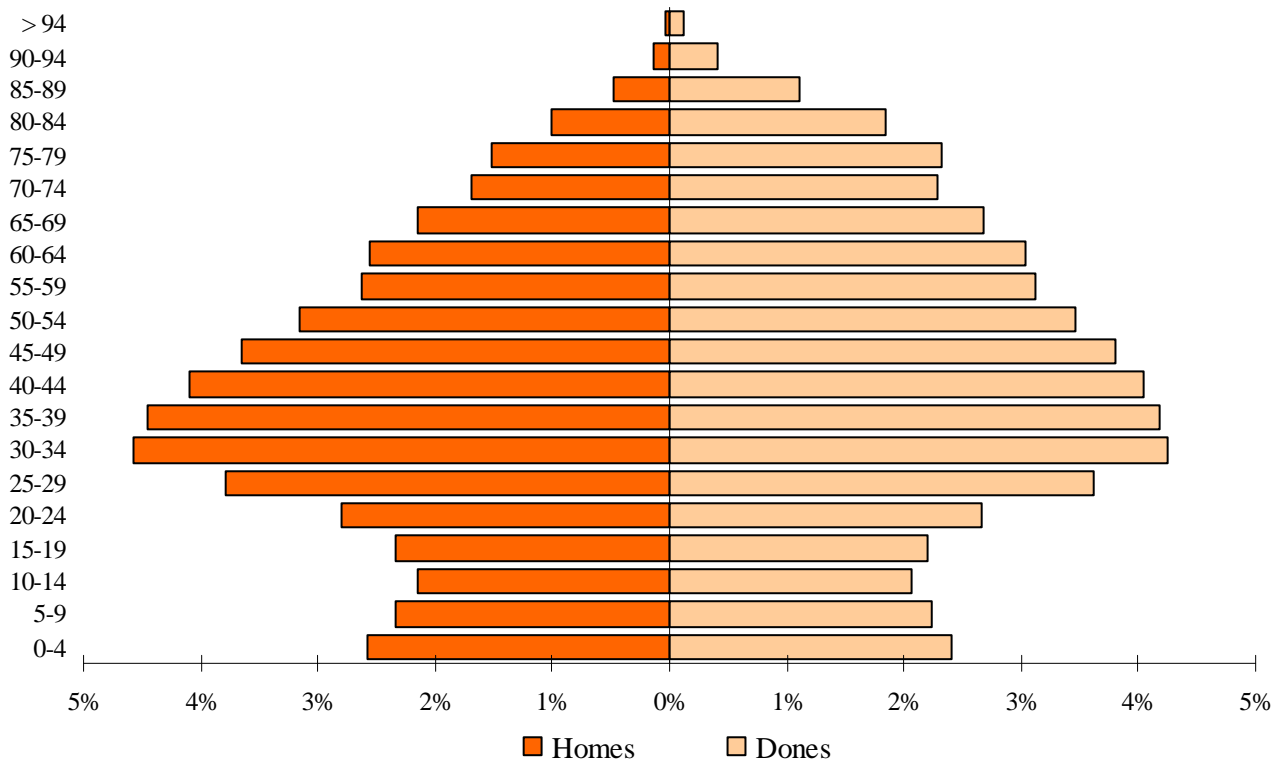
	Total	Homes	Dones		Total	Homes	Dones
Total	810.444	390.293	420.151	50	11.510	5.537	5.973
0	7.491	3.980	3.511	51	11.145	5.337	5.808
1	8.488	4.404	4.084	52	10.918	5.165	5.753
2	8.323	4.341	3.982	53	10.229	4.860	5.369
3	8.027	4.105	3.922	54	9.922	4.716	5.206
4	7.990	4.014	3.976	55	9.379	4.240	5.139
5	7.766	3.966	3.800	56	9.414	4.300	5.114
6	7.570	3.789	3.781	57	9.708	4.482	5.226
7	7.245	3.781	3.464	58	9.044	4.088	4.956
8	7.161	3.655	3.506	59	9.144	4.252	4.892
9	7.244	3.735	3.509	60	9.427	4.350	5.077
10	7.056	3.581	3.475	61	9.593	4.451	5.142
11	6.692	3.424	3.268	62	8.879	4.033	4.846
12	6.879	3.553	3.326	63	8.634	3.899	4.735
13	6.810	3.519	3.291	64	8.728	3.948	4.780
14	6.803	3.401	3.402	65	8.299	3.721	4.578
15	6.926	3.559	3.367	66	8.005	3.573	4.432
16	7.312	3.794	3.518	67	7.092	3.188	3.904
17	7.504	3.840	3.664	68	6.697	3.031	3.666
18	7.327	3.801	3.526	69	8.986	3.905	5.081
19	7.647	3.920	3.727	70	5.320	2.251	3.069
20	7.942	4.058	3.884	71	6.590	2.799	3.791
21	8.238	4.211	4.027	72	6.995	2.974	4.021
22	8.791	4.587	4.204	73	6.746	2.903	3.843
23	9.278	4.673	4.605	74	6.673	2.822	3.851
24	10.083	5.163	4.920	75	6.712	2.753	3.959
25	10.756	5.451	5.305	76	6.551	2.668	3.883
26	11.191	5.774	5.417	77	6.220	2.511	3.709
27	12.225	6.212	6.013	78	5.904	2.277	3.627
28	12.597	6.462	6.135	79	5.739	2.161	3.578
29	13.281	6.829	6.452	80	5.403	2.085	3.318
30	13.593	7.029	6.564	81	5.109	1.839	3.270
31	14.154	7.388	6.766	82	4.438	1.515	2.923
32	14.671	7.619	7.052	83	4.294	1.466	2.828
33	14.426	7.426	7.000	84	3.765	1.223	2.542
34	14.618	7.591	7.027	85	3.321	1.107	2.214
35	14.679	7.559	7.120	86	3.005	951	2.054
36	13.998	7.205	6.793	87	2.667	757	1.910
37	14.038	7.337	6.701	88	2.150	615	1.535
38	13.751	7.052	6.699	89	1.809	487	1.322
39	13.512	7.003	6.509	90	1.295	341	954
40	13.335	6.771	6.564	91	1.086	276	810
41	13.345	6.789	6.556	92	866	203	663
42	13.335	6.699	6.636	93	625	157	468
43	13.094	6.536	6.558	94	507	134	373
44	12.911	6.459	6.452	95	399	99	300
45	13.046	6.477	6.569	96	300	71	229
46	12.235	6.081	6.154	97	204	44	160
47	12.003	5.872	6.131	98	137	28	109
48	11.480	5.516	5.964	99	114	25	89
49	11.686	5.638	6.048	100 i més	194	46	148

3.2 Població segons sexe i edat en grups de cinc anys

3.2 Población según sexo y edad en grupos de cinco años

	Total		Homes		Dones	
Total	810.444	100,0%	390.293	48,2%	420.151	51,8%
0-4	40.319	5,0%	20.844	2,6%	19.475	2,4%
5-9	36.986	4,6%	18.926	2,3%	18.060	2,2%
10-14	34.240	4,2%	17.478	2,2%	16.762	2,1%
15-19	36.716	4,5%	18.914	2,3%	17.802	2,2%
20-24	44.332	5,5%	22.692	2,8%	21.640	2,7%
25-29	60.050	7,4%	30.728	3,8%	29.322	3,6%
30-34	71.462	8,8%	37.053	4,6%	34.409	4,2%
35-39	69.978	8,6%	36.156	4,5%	33.822	4,2%
40-44	66.020	8,1%	33.254	4,1%	32.766	4,0%
45-49	60.450	7,5%	29.584	3,7%	30.866	3,8%
50-54	53.724	6,6%	25.615	3,2%	28.109	3,5%
55-59	46.689	5,8%	21.362	2,6%	25.327	3,1%
60-64	45.261	5,6%	20.681	2,6%	24.580	3,0%
65-69	39.079	4,8%	17.418	2,1%	21.661	2,7%
70-74	32.324	4,0%	13.749	1,7%	18.575	2,3%
75-79	31.126	3,8%	12.370	1,5%	18.756	2,3%
80-84	23.009	2,8%	8.128	1,0%	14.881	1,8%
85-89	12.952	1,6%	3.917	0,5%	9.035	1,1%
90-94	4.379	0,5%	1.111	0,1%	3.268	0,4%
95 i més	1.348	0,2%	313	0,0%	1.035	0,1%

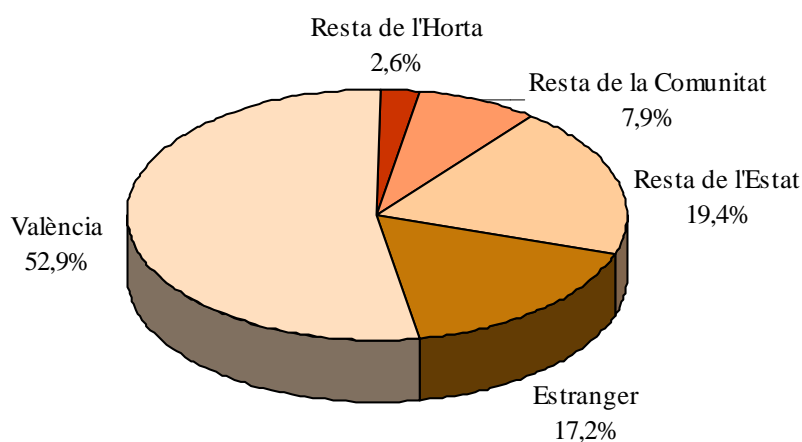
POBLACIÓ SEGONS EDAT I SEXE



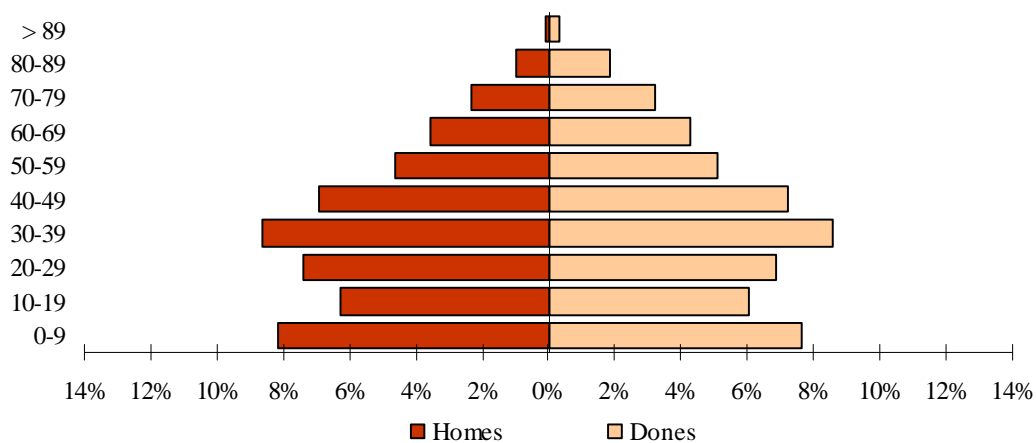
3.3 Població segons lloc de naixement, edat i sexe

3.3 Población según lugar de nacimiento, edad y sexo

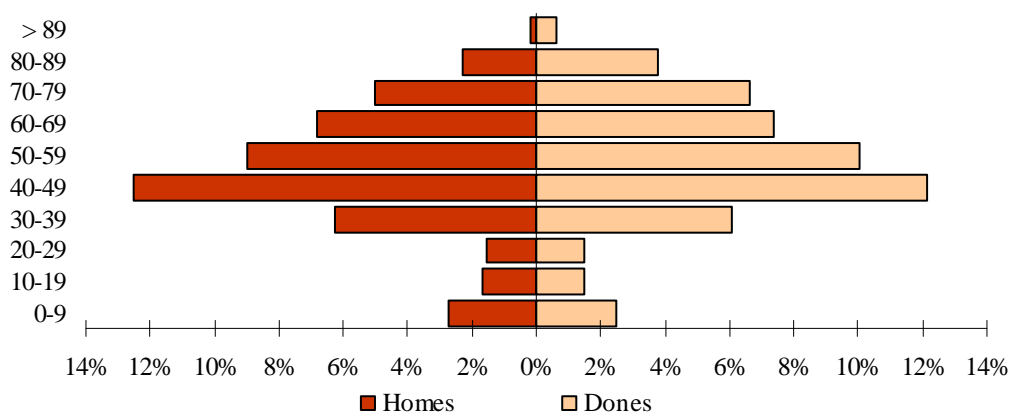
	Total	0-9	10-19	20-29	30-39	40-49	50-59	60-69	70-79	80-89	90 i més
Total	810.444	77.305	70.956	104.382	141.440	126.470	100.413	84.340	63.450	35.961	5.727
Homes	390.293	39.770	36.392	53.420	73.209	62.838	46.977	38.099	26.119	12.045	1.424
Dones	420.151	37.535	34.564	50.962	68.231	63.632	53.436	46.241	37.331	23.916	4.303
València											
Total	429.044	67.794	52.864	61.175	73.808	60.595	41.831	33.604	23.598	12.066	1.709
Homes	210.249	35.019	27.048	31.814	37.085	29.682	19.871	15.330	9.932	4.070	398
Dones	218.795	32.775	25.816	29.361	36.723	30.913	21.960	18.274	13.666	7.996	1.311
Resta de l'Horta											
Total	21.068	1.092	669	635	2.590	5.187	4.006	2.983	2.450	1.282	174
Homes	10.101	575	354	328	1.315	2.631	1.897	1.433	1.051	480	37
Dones	10.967	517	315	307	1.275	2.556	2.109	1.550	1.399	802	137
Resta de la Comunitat											
Total	63.983	1.133	1.273	2.846	7.064	9.836	12.154	11.891	10.072	6.524	1.190
Homes	27.785	610	662	1.314	3.261	4.598	5.512	5.289	4.091	2.162	286
Dones	36.198	523	611	1.532	3.803	5.238	6.642	6.602	5.981	4.362	904
Resta de l'Estat											
Total	156.889	2.068	2.588	6.653	15.127	24.312	30.973	31.692	25.590	15.336	2.550
Homes	69.383	1.065	1.342	3.254	7.558	11.641	14.202	14.219	10.330	5.091	681
Dones	87.506	1.003	1.246	3.399	7.569	12.671	16.771	17.473	15.260	10.245	1.869
Estranger											
Total	139.460	5.218	13.562	33.073	42.851	26.540	11.449	4.170	1.740	753	104
Homes	72.775	2.501	6.986	16.710	23.990	14.286	5.495	1.828	715	242	22
Dones	66.685	2.717	6.576	16.363	18.861	12.254	5.954	2.342	1.025	511	82

POBLACIÓ SEGONS LLOC DE NAIXEMENT

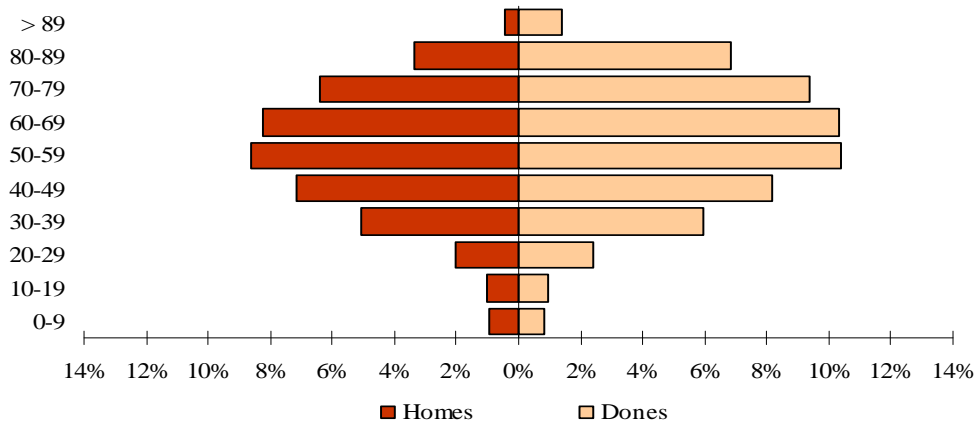
NASCUTS A LA CIUTAT DE VALÈNCIA



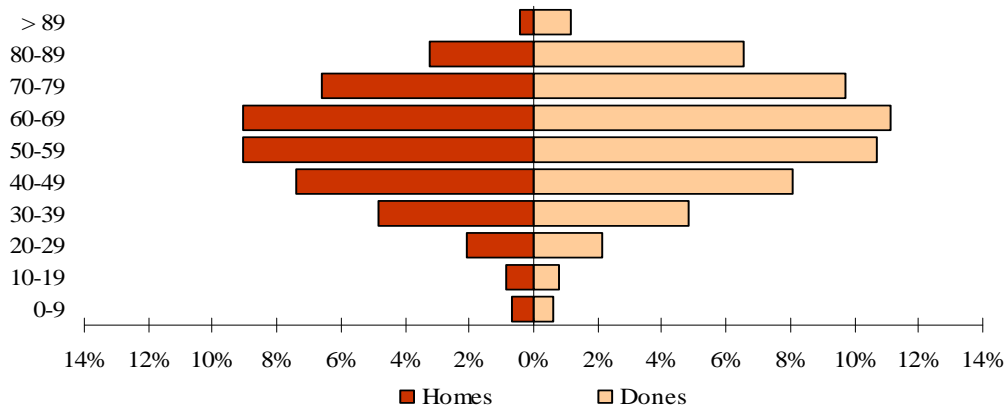
NASCUTS A LA RESTA DE L'HORTA



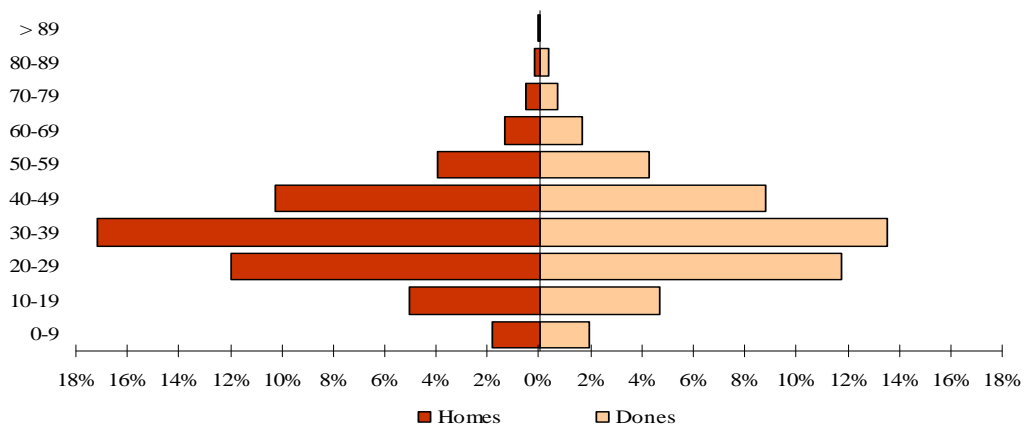
NASCUTS A LA RESTA DE LA COMUNITAT



NASCUTS A LA RESTA DE L'ESTAT



NASCUTS A L'ESTRANGER



3.4 Població nascuda a la resta de l'Horta segons el municipi de naixement i edat. Total

3.4 Población nacida en el resto de l'Horta según el municipio de nacimiento y edad. Total

	Total	0-9	10-19	20-29	30-39	40-49	50-59	60-69	70-79	80-89	90 i més
Total	21.068	1.092	669	635	2.590	5.187	4.006	2.983	2.450	1.282	174
Alaquàs	407	40	14	9	30	102	81	50	48	31	2
Albal	252	34	8	1	18	35	59	41	35	19	2
Albalat dels Sorells	165	3	3	5	14	43	36	27	18	15	1
Alboraya	729	64	23	9	52	118	133	122	140	61	7
Albuixech	125	1	2	1	10	20	23	29	24	14	1
Alcàsser	205	10	6	3	22	38	34	45	26	19	2
Aldaia	520	29	23	10	48	167	124	58	38	17	6
Alfafar	463	40	22	10	74	65	88	71	63	24	6
Alfara del Patriarca	219	6	4	1	8	38	56	30	48	24	4
Almàssera	215	4	2	4	17	51	35	47	34	19	2
Benetússer	528	28	24	13	64	154	71	72	68	30	4
Beniparrell	30	0	0	0	8	7	2	4	4	4	1
Bonrepòs i Mirambell	119	6	0	1	8	24	20	27	16	16	1
Burjassot	2.132	107	58	31	153	453	502	335	319	155	19
Catarroja	726	31	10	14	71	146	139	156	97	54	8
Emperador	17	0	0	2	1	2	2	3	4	3	0
Foios	266	8	9	4	26	48	59	61	38	10	3
Godella	467	11	16	9	18	69	85	95	104	52	8
Llocnou de la Corona	14	2	0	0	1	0	4	2	5	0	0
Manises	672	22	14	12	60	197	147	114	74	24	8
Massalfassar	59	4	5	2	6	7	11	13	9	1	1
Massamagrell	321	19	9	2	26	66	83	53	33	26	4
Massanassa	325	11	8	7	30	48	68	60	58	26	9
Meliana	361	11	6		31	83	57	76	56	37	4
Mislata	1.286	93	71	23	96	252	262	213	186	83	7
Moncada	624	31	29	6	41	173	132	85	78	45	4
Museros	103	9	2	2	7	14	20	22	18	9	0
Paiporta	414	32	14	11	46	108	63	67	45	26	2
Paterna	1.272	111	60	23	99	270	296	184	133	92	4
Picanya	258	4	12	5	10	65	74	53	25	7	3
Picassent	517	27	11	10	48	117	94	85	72	42	11
la Pobla de Farnals	94	11	6	6	11	16	17	10	12	4	1
Puçol	315	16	5	16	44	64	69	47	33	18	3
Puig	150	7	15	3	9	21	28	29	22	15	1
Quart de Poblet	3.186	18	40	312	1.024	1.331	304	74	52	27	4
Rafelbunyol	150	7	3	1	18	17	37	29	18	18	2
Rocafort	206	15	19	8	16	34	39	31	27	13	4
Sedaví	305	9	16	5	38	59	54	46	42	33	3
Silla	288	7	6	4	29	52	63	44	57	22	4
Tavernes Blanques	358	37	12	5	43	58	61	58	59	23	2
Torrent	1.333	105	47	29	134	303	300	198	124	80	13
Vinalesa	170	8	2	1	15	19	30	47	28	18	2
Xirivella	702	54	33	15	66	233	144	70	60	26	1

3.4 Població nascuda a la resta de l'Horta segons el municipi de naixement i edat. Homes

3.4 Población nacida en el resto de l'Horta según el municipio de nacimiento y edad. Varones

	Total	0-9	10-19	20-29	30-39	40-49	50-59	60-69	70-79	80-89	90 i més
Total	10.101	575	354	328	1.315	2.631	1.897	1.433	1.051	480	37
Alaquàs	201	20	7	5	15	54	40	27	23	10	0
Albal	116	24	6	0	11	18	20	21	9	7	0
Albalat dels Sorells	80	2	2	2	6	18	19	14	10	6	1
Alboraya	336	33	11	4	24	65	61	62	49	27	0
Albuixech	61	1	1	0	4	12	12	18	8	5	0
Alcàsser	98	7	5	2	13	14	15	22	12	8	0
Aldaia	269	12	15	6	26	83	67	30	21	5	4
Alfafar	234	22	11	4	39	33	39	35	38	11	2
Alfara del Patriarca	99	5	1	1	5	16	23	13	22	12	1
Almàssera	96	2	0	2	8	24	15	19	16	9	1
Benetússer	244	16	14	6	35	68	36	33	28	7	1
Beniparrell	8	0	0	0	2	2	1	1	1	1	0
Bonrepòs i Mirambell	51	3	0	0	4	9	11	8	7	9	0
Burjassot	1.051	54	28	14	84	249	239	166	149	65	3
Catarroja	331	16	4	8	31	72	76	69	38	17	0
Emperador	11	0	0	1	0	2	1	2	3	2	0
Foios	113	2	5	2	17	18	28	22	15	3	1
Godella	230	8	12	6	13	38	48	43	44	18	0
Llocnou de la Corona	9	2	0	0	1	0	2	2	2	0	0
Manises	298	11	4	3	32	97	61	46	29	12	3
Massalfassar	29	0	4	1	3	4	3	7	7	0	0
Massamagrell	120	7	4	0	4	26	28	28	17	6	0
Massanassa	160	6	5	6	14	29	26	25	31	14	4
Meliana	158	5	4	0	16	43	22	25	27	16	0
Mislata	604	52	39	13	48	137	115	107	65	27	1
Moncada	291	14	12	3	17	81	72	42	32	17	1
Museros	56	4	2	1	5	7	14	12	7	4	0
Paiporta	214	17	10	5	26	57	31	39	20	9	0
Paterna	639	74	26	11	62	143	137	93	55	37	1
Picanya	122	3	6	3	5	33	37	21	11	1	2
Picassent	224	15	5	5	23	51	37	43	33	9	3
la Pobla de Farnals	50	7	3	3	7	10	10	6	3	1	0
Puçol	143	11	4	2	22	29	32	26	10	6	1
Puig	78	3	9	2	4	15	10	17	13	5	0
Quart de Poblet	1.588	7	19	169	510	671	153	31	20	8	0
Rafelbunyol	64	4	1	1	9	7	17	13	7	5	0
Rocafort	96	8	9	5	6	16	18	17	13	3	1
Sedaví	153	4	7	2	25	28	27	25	19	14	2
Silla	134	4	2	3	17	25	29	24	20	8	2
Tavernes Blanques	166	16	6	0	24	27	30	25	26	12	0
Torrent	652	52	26	16	62	165	152	98	52	28	1
Vinalesa	65	2	0	0	5	10	10	21	12	5	0
Xirivella	359	20	25	11	31	125	73	35	27	11	1

3.4 Població nascuda a la resta de l'Horta segons el municipi de naixement i edat. Dones

3.4 Población nacida en el resto de l'Horta según el municipio de nacimiento y edad. Mujeres

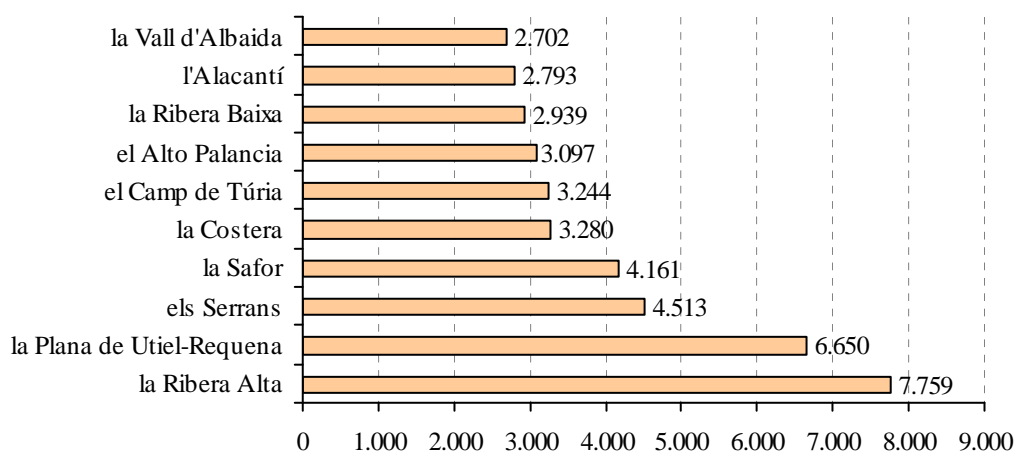
	Total	0-9	10-19	20-29	30-39	40-49	50-59	60-69	70-79	80-89	90 i més
Total	10.967	517	315	307	1.275	2.556	2.109	1.550	1.399	802	137
Alaquàs	20	7	4	15	48	41	23	25	21	2	2
Albal	10	2	1	7	17	39	20	26	12	2	2
Albalat dels Sorells	1	1	3	8	25	17	13	8	9	0	0
Alboraya	31	12	5	28	53	72	60	91	34	7	7
Albuixech	0	1	1	6	8	11	11	16	9	1	1
Alcàsser	3	1	1	9	24	19	23	14	11	2	2
Aldaia	17	8	4	22	84	57	28	17	12	2	2
Alfafar	18	11	6	35	32	49	36	25	13	4	4
Alfara del Patriarca	1	3	0	3	22	33	17	26	12	3	3
Almàssera	2	2	2	9	27	20	28	18	10	1	1
Benetússer	12	10	7	29	86	35	39	40	23	3	3
Beniparrell	0	0	0	6	5	1	3	3	3	1	1
Bonrepòs i Mirambell	3	0	1	4	15	9	19	9	7	1	1
Burjassot	53	30	17	69	204	263	169	170	90	16	16
Catarroja	15	6	6	40	74	63	87	59	37	8	8
Emperador	0	0	1	1		1	1	1	1		
Foios	6	4	2	9	30	31	39	23	7	2	2
Godella	3	4	3	5	31	37	52	60	34	8	8
Llocnou de la Corona	0	0	0	0	0	2	0	3	0	0	0
Manises	11	10	9	28	100	86	68	45	12	5	5
Massalfassar	4	1	1	3	3	8	6	2	1	1	1
Massamagrell	12	5	2	22	40	55	25	16	20	4	4
Massanassa	5	3	1	16	19	42	35	27	12	5	5
Meliana	6	2		15	40	35	51	29	21	4	4
Mislata	41	32	10	48	115	147	106	121	56	6	6
Moncada	17	17	3	24	92	60	43	46	28	3	3
Museros	5	0	1	2	7	6	10	11	5	0	0
Paiporta	15	4	6	20	51	32	28	25	17	2	2
Paterna	37	34	12	37	127	159	91	78	55	3	3
Picanya	1	6	2	5	32	37	32	14	6	1	1
Picassent	12	6	5	25	66	57	42	39	33	8	8
la Pobla de Farnals	4	3	3	4	6	7	4	9	3	1	1
Puçol	5	1	14	22	35	37	21	23	12	2	2
Puig	4	6	1	5	6	18	12	9	10	1	1
Quart de Poblet	11	21	143	514	660	151	43	32	19	4	4
Rafelbunyol	3	2	0	9	10	20	16	11	13	2	2
Rocafort	7	10	3	10	18	21	14	14	10	3	3
Sedaví	5	9	3	13	31	27	21	23	19	1	1
Silla	3	4	1	12	27	34	20	37	14	2	2
Tavernes Blanques	21	6	5	19	31	31	33	33	11	2	2
Torrent	53	21	13	72	138	148	100	72	52	12	12
Vinalesa	6	2	1	10	9	20	26	16	13	2	2
Xirivella	34	8	4	35	108	71	35	33	15	0	0

3.5 Població nascuda a la resta de la Comunitat segons la comarca de naixement i edat. Total

3.5 Población nacida en el resto de la Comunidad según la comarca de nacimiento y edad. Total

	Total	0-9	10-19	20-29	30-39	40-49	50-59	60-69	70-79	80-89	90 i més
Total	63.983	1.133	1.273	2.846	7.064	9.836	12.154	11.891	10.072	6.524	1.190
els Ports	147	0	1	2	2	24	32	27	29	24	6
l'Alt Maestrat	159	1	1	0	2	13	37	36	41	21	7
el Baix Maestrat	629	17	19	28	90	121	88	87	96	75	8
l'Alcalatén	145	1	2	3	6	19	27	35	25	21	6
la Plana Alta	2.635	66	108	279	607	511	338	288	233	172	33
la Plana Baixa	1.736	40	27	33	152	333	387	321	251	160	32
el Alto Palancia	3.097	25	14	69	216	448	663	624	544	403	91
el Alto Mijares	346	1	1	2	2	56	61	87	72	53	11
el Rincón de Ademuz	847	1	6	4	5	84	196	235	180	125	11
els Serrans	4.513	25	23	50	152	555	1.035	1.046	909	605	113
el Camp de Túria	3.244	154	96	76	177	436	671	640	610	327	57
el Camp de Morvedre	2.551	74	95	178	266	472	505	365	330	240	26
la Plana de Utiel-Requena	6.650	39	52	205	513	941	1.306	1.440	1.274	753	127
la Hoya de Buñol	2.063	38	24	49	124	309	434	364	426	260	35
el Valle de Cofrentes-Ayora	1.991	8	7	28	66	172	458	484	402	321	45
la Ribera Alta	7.759	122	118	307	941	1.187	1.504	1.559	1.219	654	148
la Ribera Baixa	2.939	59	63	82	328	478	585	573	443	264	64
la Canal de Navarrés	1.461	10	10	23	96	244	350	311	245	151	21
la Costera	3.280	40	77	153	459	496	585	617	483	327	43
la Vall d'Albaida	2.702	27	45	130	355	430	484	474	412	294	51
la Safor	4.161	77	107	275	706	772	750	652	470	289	63
el Comtat	794	5	11	17	78	126	147	160	126	102	22
l'Alcoià	1.958	19	30	156	330	302	350	334	212	197	28
l'Alt Vinalopó	520	8	6	7	33	56	88	113	118	78	13
el Vinalopó Mitjà	658	8	23	21	82	141	116	91	77	85	14
la Marina Alta	2.132	80	74	139	247	321	310	366	331	201	63
la Marina Baixa	600	34	42	44	102	96	72	67	73	58	12
l'Alacantí	2.793	92	141	366	697	486	334	279	224	144	30
el Baix Vinalopó	604	30	23	89	122	91	87	79	49	29	5
el Baix Segura	869	32	27	31	108	116	154	137	168	91	5

**NASCUTS A LA RESTA DE LA COMUNITAT SEGONS
LA COMARCA DE NAIXEMENT**



3.5 Població nascuda a la resta de la Comunitat segons la comarca de naixement i edat. Homes

3.5 Población nacida en el resto de la Comunidad según la comarca de nacimiento y edad. Varones

	Total	0-9	10-19	20-29	30-39	40-49	50-59	60-69	70-79	80-89	90 i més
Total	27.785	610	662	1.314	3.261	4.598	5.512	5.289	4.091	2.162	286
els Ports	60	0	0	1	1	13	16	13	8	7	1
l'Alt Maestrat	67	1	0	0	0	6	17	16	22	5	0
el Baix Maestrat	267	12	7	8	42	59	32	39	36	27	5
l'Alcalatén	64	1	0	2	2	11	12	18	10	7	1
la Plana Alta	1.165	43	62	113	280	254	149	123	85	51	5
la Plana Baixa	836	26	15	18	81	170	182	165	123	50	6
el Alto Palancia	1.339	18	8	32	94	207	310	282	225	135	28
el Alto Mijares	156	0	1	1	0	29	32	35	35	22	1
el Rincón de Ademuz	360	0	1	2	3	37	95	95	82	42	3
els Serrans	1.970	14	14	19	64	270	484	470	389	222	24
el Camp de Túria	1.444	75	48	39	85	187	336	294	251	113	16
el Camp de Morvedre	1.059	33	49	87	124	230	203	148	112	69	4
la Plana de Utiel-Requena	2.862	21	26	94	220	419	626	622	520	278	36
la Hoya de Buñol	846	21	14	19	58	142	189	156	163	77	7
el Valle de Cofrentes-Ayora	814	7	5	10	32	78	182	208	168	111	13
la Ribera Alta	3.334	71	60	148	438	543	683	681	473	193	44
la Ribera Baixa	1.247	28	30	33	145	231	255	252	172	90	11
la Canal de Navarrés	656	5	8	4	52	110	160	147	105	59	6
la Costera	1.417	20	44	65	211	217	260	276	201	112	11
la Vall d'Albaida	1.186	18	24	65	149	207	213	229	169	97	15
la Safor	1.743	34	62	134	314	364	311	277	170	65	12
el Comtat	353	3	2	12	31	58	71	72	60	41	3
l'Alcoià	856	11	18	68	157	154	156	142	87	59	4
l'Alt Vinalopó	203	5	3	1	12	20	38	53	44	26	1
el Vinalopó Mitjà	291	3	12	7	44	54	59	46	29	32	5
la Marina Alta	903	41	37	66	107	144	140	174	127	58	9
la Marina Baixa	271	17	18	15	56	46	32	34	30	19	4
l'Alacantí	1.327	53	74	191	337	242	143	123	103	54	7
el Baix Vinalopó	286	11	10	44	65	44	46	32	24	6	4
el Baix Segura	403	18	10	16	57	52	80	67	68	35	0

3.5 Població nascuda a la resta de la Comunitat segons la comarca de naixement i edat. Dones

3.5 Población nacida en el resto de la Comunidad según la comarca de nacimiento y edad. Mujeres

	Total	0-9	10-19	20-29	30-39	40-49	50-59	60-69	70-79	80-89	90 i més
Total	36.198	523	611	1.532	3.803	5.238	6.642	6.602	5.981	4.362	904
els Ports	87	0	1	1	1	11	16	14	21	17	5
l'Alt Maestrat	92	0	1	0	2	7	20	20	19	16	7
el Baix Maestrat	362	5	12	20	48	62	56	48	60	48	3
l'Alcalatén	81	0	2	1	4	8	15	17	15	14	5
la Plana Alta	1.470	23	46	166	327	257	189	165	148	121	28
la Plana Baixa	900	14	12	15	71	163	205	156	128	110	26
el Alto Palancia	1.758	7	6	37	122	241	353	342	319	268	63
el Alto Mijares	190	1	0	1	2	27	29	52	37	31	10
el Rincón de Ademuz	487	1	5	2	2	47	101	140	98	83	8
els Serrans	2.543	11	9	31	88	285	551	576	520	383	89
el Camp de Túria	1.800	79	48	37	92	249	335	346	359	214	41
el Camp de Morvedre	1.492	41	46	91	142	242	302	217	218	171	22
la Plana de Utiel-Requena	3.788	18	26	111	293	522	680	818	754	475	91
la Hoya de Buñol	1.217	17	10	30	66	167	245	208	263	183	28
el Valle de Cofrentes-Ayora	1.177	1	2	18	34	94	276	276	234	210	32
la Ribera Alta	4.425	51	58	159	503	644	821	878	746	461	104
la Ribera Baixa	1.692	31	33	49	183	247	330	321	271	174	53
la Canal de Navarrés	805	5	2	19	44	134	190	164	140	92	15
la Costera	1.863	20	33	88	248	279	325	341	282	215	32
la Vall d'Albaida	1.516	9	21	65	206	223	271	245	243	197	36
la Safor	2.418	43	45	141	392	408	439	375	300	224	51
el Comtat	441	2	9	5	47	68	76	88	66	61	19
l'Alcoià	1.102	8	12	88	173	148	194	192	125	138	24
l'Alt Vinalopó	317	3	3	6	21	36	50	60	74	52	12
el Vinalopó Mitjà	367	5	11	14	38	87	57	45	48	53	9
la Marina Alta	1.229	39	37	73	140	177	170	192	204	143	54
la Marina Baixa	329	17	24	29	46	50	40	33	43	39	8
l'Alacantí	1.466	39	67	175	360	244	191	156	121	90	23
el Baix Vinalopó	318	19	13	45	57	47	41	47	25	23	1
el Baix Segura	466	14	17	15	51	64	74	70	100	56	5

3.6 Població nascuda a la resta de l'Estat segons la comunitat de naixement i edat. Total

3.6 Población nacida en el resto del Estado según la comunidad de nacimiento y edad. Total

	Total	0-9	10-19	20-29	30-39	40-49	50-59	60-69	70-79	80-89	90 i més
Total	156.889	2.068	2.588	6.653	15.127	24.312	30.973	31.692	25.590	15.336	2.550
Andalusia	28.105	236	359	913	1.882	4.263	6.386	6.145	4.858	2.669	394
Aragó	13.720	82	163	419	882	1.729	2.609	2.791	2.640	1.978	427
Astúries	1.978	32	51	149	325	351	379	298	193	167	33
Balears	1.535	100	122	192	318	277	175	154	119	65	13
Canàries	1.231	70	88	142	269	224	162	144	79	46	7
Cantàbria	1.104	24	15	87	173	187	173	176	132	119	18
Castella-la Manxa	53.987	195	325	1.187	2.827	7.459	11.874	12.946	10.485	5.850	839
Castella i Lleó	11.206	111	169	495	1.126	1.794	2.247	2.450	1.606	964	244
Catalunya	8.905	322	328	807	1.872	1.738	1.129	959	936	691	123
Extremadura	5.664	17	39	128	342	870	1.379	1.399	930	483	77
Galícia	3.513	45	67	217	488	497	651	763	468	257	60
Madrid	13.253	590	561	1.159	2.795	2.722	1.757	1.440	1.328	798	103
Múrcia	6.047	129	137	358	706	821	1.003	1.048	1.029	708	108
Navarra	1.034	41	38	62	162	177	108	182	131	107	26
País Basc	3.047	42	81	240	727	726	433	290	265	204	39
La Rioja	708	13	11	46	89	95	123	149	87	75	20
Ceuta i Melilla	1.782	19	34	51	123	348	375	354	304	155	19
Antics territoris espanyols	70	0	0	1	21	34	10	4	0	0	0

3.6 Població nascuda a la resta de l'Estat segons la comunitat de naixement i edat. Homes

3.6 Población nacida en el resto del Estado según la comunidad de nacimiento y edad. Varones

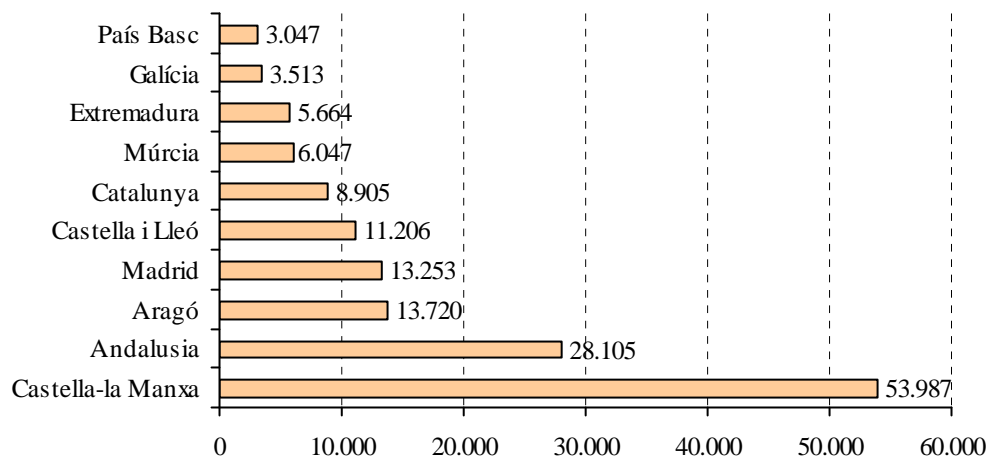
	Total	0-9	10-19	20-29	30-39	40-49	50-59	60-69	70-79	80-89	90 i més
Total	69.383	1.065	1.342	3.254	7.558	11.641	14.202	14.219	10.330	5.091	681
Andalusia	12.428	121	179	442	938	2.038	3.040	2.815	1.922	822	111
Aragó	5.692	41	85	188	419	813	1.135	1.218	1.049	633	111
Astúries	923	14	23	72	176	197	177	129	77	53	5
Balears	673	46	64	90	155	122	70	56	47	20	3
Canàries	582	32	54	73	141	110	68	61	28	14	1
Cantàbria	497	14	10	56	97	87	86	73	36	35	3
Castella-la Manxa	23.480	95	173	561	1.318	3.434	5.440	5.901	4.316	2.023	219
Castella i Lleó	4.902	63	86	242	563	863	950	1.057	643	348	87
Catalunya	4.138	176	180	391	971	833	544	429	372	220	22
Extremadura	2.561	10	21	65	165	417	677	629	384	171	22
Galícia	1.581	20	31	111	250	267	278	307	201	92	24
Madrid	6.189	295	280	577	1.448	1.355	806	629	528	249	22
Múrcia	2.718	67	67	180	357	424	462	485	407	242	27
Navarra	436	27	20	27	69	84	44	76	57	25	7
País Basc	1.419	26	49	128	375	357	177	127	104	66	10
La Rioja	335	6	5	22	50	45	61	67	46	27	6
Ceuta i Melilla	791	12	15	28	55	180	179	157	113	51	1
Antics territoris espanyols	38	0	0	1	11	15	8	3	0	0	0

3.6 Població nascuda a la resta de l'Estat segons la comunitat de naixement i edat. Dones

3.6 Población nacida en el resto del Estado según la comunidad de nacimiento y edad. Mujeres

	Total	0-9	10-19	20-29	30-39	40-49	50-59	60-69	70-79	80-89	90 i més
Total	87.506	1.003	1.246	3.399	7.569	12.671	16.771	17.473	15.260	10.245	1.869
Andalusia	15.677	115	180	471	944	2.225	3.346	3.330	2.936	1.847	283
Aragó	8.028	41	78	231	463	916	1.474	1.573	1.591	1.345	316
Astúries	1.055	18	28	77	149	154	202	169	116	114	28
Balears	862	54	58	102	163	155	105	98	72	45	10
Canàries	649	38	34	69	128	114	94	83	51	32	6
Cantàbria	607	10	5	31	76	100	87	103	96	84	15
Castella-la Manxa	30.507	100	152	626	1.509	4.025	6.434	7.045	6.169	3.827	620
Castella i Lleó	6.304	48	83	253	563	931	1.297	1.393	963	616	157
Catalunya	4.767	146	148	416	901	905	585	530	564	471	101
Extremadura	3.103	7	18	63	177	453	702	770	546	312	55
Galícia	1.932	25	36	106	238	230	373	456	267	165	36
Madrid	7.064	295	281	582	1.347	1.367	951	811	800	549	81
Múrcia	3.329	62	70	178	349	397	541	563	622	466	81
Navarra	598	14	18	35	93	93	64	106	74	82	19
País Basc	1.628	16	32	112	352	369	256	163	161	138	29
La Rioja	373	7	6	24	39	50	62	82	41	48	14
Ceuta i Melilla	991	7	19	23	68	168	196	197	191	104	18
Antics territoris espanyols	32	0	0	0	10	19	2	1	0	0	0

**NASCUTS A LA RESTA DEL'ESTAT SEGONS
LA COMUNITAT AUTÒNOMA DE NAIXEMENT**



3.7 Població nascuda a la resta de l'Estat segons la província de naixement i edat. Total

3.7 Población nacida en el resto del Estado según la provincia de nacimiento y edad. Total

	Total	0-9	10-19	20-29	30-39	40-49	50-59	60-69	70-79	80-89	90 i més
Total	156.889	2.068	2.588	6.653	15.127	24.312	30.973	31.692	25.590	15.336	2.550
01. Àlaba	362	8	13	31	74	71	50	47	36	23	9
02. Albacete	18.262	75	144	451	1.070	2.305	3.708	4.442	3.702	2.066	299
04. Almeria	1.665	41	32	58	133	170	294	324	339	234	40
05. Àvila	748	8	8	23	38	94	152	210	119	79	17
06. Badajoz	3.879	11	27	80	203	570	988	959	658	331	52
07. Balears	1.535	100	122	192	318	277	175	154	119	65	13
08. Barcelona	6.638	254	241	601	1.502	1.357	779	665	687	475	77
09. Burgos	1.544	7	17	75	163	231	296	310	239	158	48
10. Càceres	1.785	6	12	48	139	300	391	440	272	152	25
11. Cadis	2.451	27	61	129	265	450	570	442	308	166	33
13. Ciudad Real	9.276	41	41	192	485	1.618	2.377	1.991	1.568	850	113
14. Còrdova	5.268	12	41	120	232	768	1.185	1.297	961	572	80
15. la Corunya	1.367	20	28	82	216	206	225	295	193	87	15
16. Conca	22.733	47	110	449	1.098	3.086	5.049	5.682	4.447	2.434	331
17. Girona	479	12	16	45	103	91	61	57	42	42	10
18. Granada	3.184	38	50	139	248	506	734	611	506	302	50
19. Guadalajara	1.704	7	12	30	29	145	332	418	385	284	62
20. Guipúscoa	995	8	24	62	241	244	147	98	95	68	8
21. Huelva	730	13	9	30	58	127	163	153	110	57	10
22. Osca	730	5	20	28	82	132	161	112	83	87	20
23. Jaén	9.075	25	40	164	393	1.370	2.300	2.144	1.683	852	104
24. Lleó	2.142	20	35	109	237	388	520	440	249	120	24
25. Lleida	551	15	18	40	57	92	114	76	61	61	17
26. La Rioja	708	13	11	46	89	95	123	149	87	75	20
27. Lugo	521	1	9	24	42	51	118	137	76	52	11
28. Madrid	13.253	590	561	1.159	2.795	2.722	1.757	1.440	1.328	798	103
29. Màlaga	2.342	41	49	110	211	275	408	510	447	242	49
30. Múrcia	6.047	129	137	358	706	821	1.003	1.048	1.029	708	108
31. Navarra	1.034	41	38	62	162	177	108	182	131	107	26
32. Orense	654	3	6	23	70	75	138	151	103	64	21
33. Astúries	1.978	32	51	149	325	351	379	298	193	167	33
34. Palència	731	5	5	26	66	104	153	165	109	82	16
35. Las Palmas	643	39	57	84	152	106	75	74	38	16	2
36. Pontevedra	971	21	24	88	160	165	170	180	96	54	13
37. Salamanca	1.755	17	23	89	205	320	341	371	213	138	38
38. Sta. Cruz de Tenerife	588	31	31	58	117	118	87	70	41	30	5
39. Cantàbria	1.104	24	15	87	173	187	173	176	132	119	18
40. Segòvia	711	17	15	25	52	121	128	183	104	53	13
41. Sevilla	3.390	39	77	163	342	597	732	664	504	244	28
42. Sòria	948	5	8	24	55	122	182	212	181	120	39
43. Tarragona	1.237	41	53	121	210	198	175	161	146	113	19
44. Terol	9.684	24	56	187	400	1.035	1.906	2.057	2.096	1.587	336
45. Toledo	2.012	25	18	65	145	305	408	413	383	216	34
47. Valladolid	1.474	23	48	81	242	220	240	270	190	129	31
48. Biscaia	1.690	26	44	147	412	411	236	145	134	113	22
49. Zamora	1.153	9	10	43	68	194	235	289	202	85	18
50. Saragossa	3.306	53	87	204	400	562	542	622	461	304	71
51. Ceuta	618	6	12	17	49	118	136	126	99	52	3
52. Melilla	1.164	13	22	34	74	230	239	228	205	103	16
53. Antics territoris espanyols	70	0	0	1	21	34	10	4	0	0	0

3.7 Població nascuda a la resta de l'Estat segons la província de naixement i edat. Homes

3.7 Población nacida en el resto del Estado según la provincia de nacimiento y edad. Varones

	Total	0-9	10-19	20-29	30-39	40-49	50-59	60-69	70-79	80-89	90 i més
Total	69.383	1.065	1.342	3.254	7.558	11.641	14.202	14.219	10.330	5.091	681
01. Àlaba	176	7	9	15	37	37	19	16	24	8	4
02. Albacete	7.921	38	79	225	485	1.084	1.693	2.048	1.508	692	69
04. Almeria	718	25	18	24	59	80	149	150	137	69	7
05. Àvila	322	5	5	11	23	39	61	85	52	34	7
06. Badajoz	1.729	7	15	37	101	270	460	447	268	106	18
07. Balears	673	46	64	90	155	122	70	56	47	20	3
08. Barcelona	3.143	145	128	296	791	664	384	288	270	159	18
09. Burgos	621	4	7	40	81	115	112	121	85	44	12
10. Càceres	832	3	6	28	64	147	217	182	116	65	4
11. Cadis	1.096	15	38	72	126	202	264	211	108	51	9
13. Ciudad Real	4.128	21	23	92	241	746	1.117	918	643	297	30
14. Còrdova	2.328	8	20	49	115	363	559	593	404	197	20
15. la Corunya	631	11	16	38	111	106	102	113	92	36	6
16. Conca	9.813	21	53	199	506	1.392	2.297	2.559	1.827	857	102
17. Girona	194	4	7	19	47	43	25	24	14	10	1
18. Granada	1.454	17	22	69	126	243	362	288	215	96	16
19. Guadalajara	744	3	8	14	14	67	148	197	173	108	12
20. Guipúscoa	454	2	14	36	121	112	63	49	34	21	2
21. Huelva	322	6	2	12	25	68	78	72	46	11	2
22. Osca	303	4	9	11	41	69	72	45	28	19	5
23. Jaén	4.007	14	26	78	207	677	1.087	971	660	254	33
24. Lleó	961	12	24	54	114	185	213	207	102	45	5
25. Lleida	248	7	12	21	31	44	51	39	24	18	1
26. La Rioja	335	6	5	22	50	45	61	67	46	27	6
27. Lugo	225	0	1	9	20	34	49	60	31	17	4
28. Madrid	6.189	295	280	577	1.448	1.355	806	629	528	249	22
29. Màlaga	992	15	19	57	97	115	204	224	171	75	15
30. Múrcia	2.718	67	67	180	357	424	462	485	407	242	27
31. Navarra	436	27	20	27	69	84	44	76	57	25	7
32. Orense	282	1	3	14	34	39	58	68	32	26	7
33. Astúries	923	14	23	72	176	197	177	129	77	53	5
34. Palència	325	0	3	11	34	52	67	77	37	34	10
35. Las Palmas	295	21	37	41	78	45	31	23	14	5	0
36. Pontevedra	443	8	11	50	85	88	69	66	46	13	7
37. Salamanca	750	11	12	42	99	142	140	153	93	44	14
38. Sta. Cruz de Tenerife	287	11	17	32	63	65	37	38	14	9	1
39. Cantàbria	497	14	10	56	97	87	86	73	36	35	3
40. Segòvia	321	7	9	12	22	59	64	85	42	16	5
41. Sevilla	1.511	21	34	81	183	290	337	306	181	69	9
42. Sòria	442	3	4	10	25	71	88	97	79	48	17
43. Tarragona	553	20	33	55	102	82	84	78	64	33	2
44. Terol	3.986	13	30	83	198	480	826	907	843	518	88
45. Toledo	874	12	10	31	72	145	185	179	165	69	6
47. Valladolid	658	15	19	39	126	111	102	116	74	49	7
48. Biscaia	789	17	26	77	217	208	95	62	46	37	4
49. Zamora	502	6	3	23	39	89	103	116	79	34	10
50. Saragossa	1.403	24	46	94	180	264	237	266	178	96	18
51. Ceuta	284	3	4	8	25	60	70	60	36	17	1
52. Melilla	507	9	11	20	30	120	109	97	77	34	0
53. Antics territoris espanyols	38	0	0	1	11	15	8	3	0	0	0

3.7 Població nascuda a la resta de l'Estat segons la província de naixement i edat. Dones

3.7 Población nacida en el resto del Estado según la provincia de nacimiento y edad. Mujeres

	Total	0-9	10-19	20-29	30-39	40-49	50-59	60-69	70-79	80-89	90 i més
Total	87.506	1.003	1.246	3.399	7.569	12.671	16.771	17.473	15.260	10.245	1.869
01. Àlaba	186	1	4	16	37	34	31	31	12	15	5
02. Albacete	10.341	37	65	226	585	1.221	2.015	2.394	2.194	1.374	230
04. Almeria	947	16	14	34	74	90	145	174	202	165	33
05. Àvila	426	3	3	12	15	55	91	125	67	45	10
06. Badajoz	2.150	4	12	43	102	300	528	512	390	225	34
07. Balears	862	54	58	102	163	155	105	98	72	45	10
08. Barcelona	3.495	109	113	305	711	693	395	377	417	316	59
09. Burgos	923	3	10	35	82	116	184	189	154	114	36
10. Càceres	953	3	6	20	75	153	174	258	156	87	21
11. Cadis	1.355	12	23	57	139	248	306	231	200	115	24
13. Ciudad Real	5.148	20	18	100	244	872	1.260	1.073	925	553	83
14. Còrdova	2.940	4	21	71	117	405	626	704	557	375	60
15. la Corunya	736	9	12	44	105	100	123	182	101	51	9
16. Conca	12.920	26	57	250	592	1.694	2.752	3.123	2.620	1.577	229
17. Girona	285	8	9	26	56	48	36	33	28	32	9
18. Granada	1.730	21	28	70	122	263	372	323	291	206	34
19. Guadalajara	960	4	4	16	15	78	184	221	212	176	50
20. Guipúscoa	541	6	10	26	120	132	84	49	61	47	6
21. Huelva	408	7	7	18	33	59	85	81	64	46	8
22. Osca	427	1	11	17	41	63	89	67	55	68	15
23. Jaén	5.068	11	14	86	186	693	1.213	1.173	1.023	598	71
24. Lleó	1.181	8	11	55	123	203	307	233	147	75	19
25. Lleida	303	8	6	19	26	48	63	37	37	43	16
26. La Rioja	373	7	6	24	39	50	62	82	41	48	14
27. Lugo	296	1	8	15	22	17	69	77	45	35	7
28. Madrid	7.064	295	281	582	1.347	1.367	951	811	800	549	81
29. Màlaga	1.350	26	30	53	114	160	204	286	276	167	34
30. Múrcia	3.329	62	70	178	349	397	541	563	622	466	81
31. Navarra	598	14	18	35	93	93	64	106	74	82	19
32. Orense	372	2	3	9	36	36	80	83	71	38	14
33. Astúries	1.055	18	28	77	149	154	202	169	116	114	28
34. Palència	406	5	2	15	32	52	86	88	72	48	6
35. Las Palmas	348	18	20	43	74	61	44	51	24	11	2
36. Pontevedra	528	13	13	38	75	77	101	114	50	41	6
37. Salamanca	1.005	6	11	47	106	178	201	218	120	94	24
38. Sta. Cruz de Tenerife	301	20	14	26	54	53	50	32	27	21	4
39. Cantàbria	607	10	5	31	76	100	87	103	96	84	15
40. Segòvia	390	10	6	13	30	62	64	98	62	37	8
41. Sevilla	1.879	18	43	82	159	307	395	358	323	175	19
42. Sòria	506	2	4	14	30	51	94	115	102	72	22
43. Tarragona	684	21	20	66	108	116	91	83	82	80	17
44. Terol	5.698	11	26	104	202	555	1.080	1.150	1.253	1.069	248
45. Toledo	1.138	13	8	34	73	160	223	234	218	147	28
47. Valladolid	816	8	29	42	116	109	138	154	116	80	24
48. Biscaia	901	9	18	70	195	203	141	83	88	76	18
49. Zamora	651	3	7	20	29	105	132	173	123	51	8
50. Saragossa	1.903	29	41	110	220	298	305	356	283	208	53
51. Ceuta	334	3	8	9	24	58	66	66	63	35	2
52. Melilla	657	4	11	14	44	110	130	131	128	69	16
53. Antics territoris espanyols	32	0	0	0	10	19	2	1	0	0	0

3.8 Població nascuda a l'estranger segons el país de naixement i edat. Total

3.8 Población nacida en el extranjero según el país de nacimiento y edad. Total

	Total	0-9	10-19	20-29	30-39	40-49	50-59	60-69	70-79	80-89	90 i més
Total	139.460	5.218	13.562	33.073	42.851	26.540	11.449	4.170	1.740	753	104
Europa											
Àustria	155	6	7	40	50	23	12	14	1	1	1
Bèlgica	515	11	27	92	175	137	34	13	16	10	0
Bulgària	3.658	124	305	740	1.167	738	429	129	22	3	1
Dinamarca	114	9	4	20	49	16	5	9		2	0
França	5.830	145	156	869	1.454	2.153	390	242	197	195	29
Grècia	116	5	5	30	40	17	13	1	4	1	0
Hongria	188	5	7	62	83	15	6	7	3	0	0
Irlanda	204	10	2	47	74	38	16	14	2	1	0
Itàlia	3.190	113	127	919	1.144	447	181	148	85	25	1
Països Baixos	574	31	36	101	174	146	45	27	10	4	0
Polònia	1.074	29	64	362	341	151	107	17	3	0	0
Portugal	1.007	50	58	204	270	189	110	69	37	17	3
Regne Unit	1.817	88	80	285	574	495	146	90	46	12	1
Alemanya	2.616	85	142	387	763	876	142	125	80	13	3
Romania	10.581	534	898	3.591	3.191	1.478	734	120	26	9	0
Suècia	188	18	11	45	58	31	14	9	2	0	0
Suïssa	803	26	40	85	287	317	20	18	6	3	1
Ucraïna	2.041	69	232	353	542	480	289	62	11	3	0
Letònia	104	5	5	42	33	12	6	1	0	0	0
Moldàvia	225	8	27	72	53	40	24	0	1	0	0
Geòrgia	197	3	19	23	74	53	19	5	1	0	0
Lituània	291	9	20	88	88	55	23	7	1	0	0
República Txeca	290	8	6	124	109	25	14	3	1	0	0
Eslovàquia	148	6	2	72	54	8	6	0	0	0	0
Armènia	872	16	106	223	178	184	127	24	13	1	0
Rússia	962	65	129	211	241	151	113	34	12	5	1
Altres	585	21	44	160	189	83	47	26	14	1	0
Àfrica											
Algèria	2.244	50	90	343	890	528	177	71	58	31	6
Camerun	257	10	8	74	127	31	4	2	1	0	0
Costa de Marfil	103	2	4	53	30	10	3		1	0	0
Egipte	105	7	4	15	23	37	7	10	0	2	0
Ghana	514	2	31	171	220	72	17	1	0	0	0
Guinea	569	21	53	167	189	98	21	12	8	0	0
Guinea Equatorial	1.436	62	194	332	305	278	140	76	43	6	0
Mali	1.565	2	47	744	655	114	3	0	0	0	0
el Marroc	4.877	82	248	999	1.244	814	689	399	280	119	3
Mauritània	129	8	9	27	56	22	7	0	0	0	0
Nigèria	2.499	89	34	627	1.388	328	28	2	3	0	0
Senegal	2.099	11	54	595	783	403	206	42	5	0	0
Altres	827	52	29	178	317	166	57	22	5	1	0
Amèrica del Nord											
Canadà	152	5	5	27	52	38	11	10	3	1	0
Estats Units d'Amèrica	753	103	105	119	162	123	75	35	14	16	1
Mèxic	933	51	70	242	301	136	82	21	19	9	2
Amèrica Central											
Cuba	2.015	25	149	295	520	491	237	158	80	51	9
el Salvador	125	5	5	31	45	22	9	6	1	0	1
Guatemala	233	4	39	93	38	31	19	3	3	3	0
Hondures	994	39	62	387	323	124	50	6	2	1	0
Nicaragua	280	6	10	88	77	49	32	15	3	0	0
Panamà	136	5	18	33	35	24	10	7	4	0	0
República Dominicana	973	22	116	249	260	188	105	21	9	2	1
Altres	100	5	8	23	28	15	11	6	4	0	0

(continuació)

	Total	0-9	10-19	20-29	30-39	40-49	50-59	60-69	70-79	80-89	90 i més
Amèrica del Sud											
Argentina	7.847	315	720	1.569	2.255	1.126	1.059	530	168	80	25
Bolívia	13.522	696	1.459	3.774	4.557	2.155	725	132	19	4	1
Brasil	3.261	142	246	1.027	963	581	229	30	27	14	2
Colòmbia	12.456	272	1.874	2.640	3.493	2.675	1.136	275	71	17	3
Xile	1.151	46	81	224	340	207	143	77	25	6	2
Equador	17.562	483	3.351	3.419	5.415	3.264	1.282	290	48	9	1
Paraguai	1.570	55	110	627	415	219	110	25	8		1
Perú	2.067	55	196	407	598	444	191	115	42	18	1
Uruguai	2.725	133	322	475	753	482	307	156	78	17	2
Veneçuela	2.940	142	296	763	748	555	344	55	25	11	1
Altres	12	0	0	1	5	3	0	2	1	0	0
Àsia											
Xina	4.608	459	494	1.087	1.191	939	300	90	34	14	0
Filipines	261	4	14	24	52	61	66	20	14	6	0
Índia	1.806	58	144	546	641	300	95	16	5	1	0
Japó	134	7	9	16	55	35	5	6	1	0	0
Jordània	132	3	7	17	27	8	22	47	1	0	0
el Líban	198	10	16	29	42	49	27	18	7	0	0
Pakistan	3.519	109	185	978	1.390	637	186	31	3	0	0
Síria	339	5	15	37	82	72	49	66	10	3	0
Altres	849	24	51	223	233	171	86	43	12	5	1
Oceania											
Austràlia	123	8	14	26	35	32	5	2	1	0	0
Nova Zelanda	114	25	7	4	38	25	10	5	0	0	0
Altres	1	0	0	1	0	0	0	0	0	0	0

3.8 Població nascuda a l'estranger segons el país de naixement i edat. Homes

3.8 Población nacida en el extranjero según el país de nacimiento y edad. Varones

	Total	0-9	10-19	20-29	30-39	40-49	50-59	60-69	70-79	80-89	90 i més
Total	72.775	2.501	6.986	16.710	23.990	14.286	5.495	1.828	715	242	22
Europa											
Àustria	72	2	4	18	27	11	4	6	0	0	0
Bèlgica	278	7	16	51	97	75	18	4	7	3	0
Bulgària	1.944	54	153	376	681	399	228	44	7	1	1
Dinamarca	65	5	2	5	30	10	5	6	0	2	0
França	2.770	65	80	398	792	1.049	166	79	78	58	5
Grècia	66	2	2	15	20	15	9	0	3	0	0
Hongria	79	3	3	24	33	9	6	0	1	0	0
Irlanda	123	7	1	21	46	31	8	7	1	1	0
Itàlia	2.020	53	51	503	776	339	137	96	56	9	0
Països Baixos	311	15	17	41	100	95	25	10	6	2	0
Polònia	492	19	31	123	155	99	59	5	1	0	0
Portugal	563	24	28	95	185	113	51	37	22	7	1
Regne Unit	993	49	42	136	291	301	93	47	28	5	1
Alemanya	1.267	41	74	134	389	466	73	59	28	3	0
Romania	5.388	278	423	1.707	1.827	765	330	50	5	3	0
Suècia	81	10	3	14	26	16	7	4	1	0	0
Suïssa	396	18	20	46	144	145	12	5	4	2	0
Ucraïna	927	40	122	168	258	214	104	18	3	0	0
Letònia	37	1	2	14	13	5	2	0	0	0	0
Moldàvia	104	5	11	27	27	19	15	0	0	0	0
Geòrgia	95	0	10	16	34	26	7	1	1	0	0
Lituània	150	5	10	38	50	33	13	1	0	0	0
República Txeca	149	3	3	56	58	18	9	1	1	0	0
Eslovàquia	75	2	1	31	27	8	6	0	0	0	0
Armènia	460	8	59	125	103	90	61	9	4	1	0
Rússia	326	33	68	66	67	47	35	6	2	2	0
Altres	276	11	18	66	97	44	19	15	6	0	0

(Continuació)

	Total	0-9	10-19	20-29	30-39	40-49	50-59	60-69	70-79	80-89	90 i més
Àfrica											
Algèria	1.647	32	50	215	712	462	104	31	25	13	3
Camerun	180	7	3	51	95	22	1	1	0	0	0
Costa de Marfil	91	1	4	48	25	9	3	0	1	0	0
Egipte	79	5	2	9	16	35	5	6	0	1	0
Ghana	460	0	28	155	202	61	13	1	0	0	0
Guinea	381	8	25	115	142	70	10	6	5	0	0
Guinea Equatorial	494	28	78	101	109	91	44	29	14	0	0
Mali	1.548	1	47	731	653	113	3	0	0	0	0
el Marroc	2.757	43	161	593	824	477	330	170	117	41	1
Mauritània	112	4	5	24	53	20	6	0	0	0	0
Nigèria	1.616	48	13	282	966	284	21	1	1	0	0
Senegal	1.962	6	52	539	736	382	201	41	5	0	0
Altres	546	22	16	114	219	117	43	12	3	0	0
Amèrica del Nord											
Canadà	71	3	4	12	21	21	4	3	2	1	0
Estats Units d'Amèrica	383	47	51	55	90	71	36	16	10	7	0
Mèxic	406	22	30	104	130	68	38	6	7	1	0
Amèrica Central											
Cuba	953	14	79	112	257	278	105	61	26	19	2
El Salvador	54	2	1	15	22	12	1	1	0	0	0
Guatemala	110	2	17	46	20	16	6	0	0	3	0
Hondures	272	19	28	107	74	30	11	2	1	0	0
Nicaragua	90	4	4	30	19	14	10	9	0	0	0
Panamà	63	2	8	12	18	11	5	4	3	0	0
República Dominicana	382	4	52	120	99	66	31	8	2	0	0
Altres	51	2	5	14	12	7	3	5	3	0	0
Amèrica del Sud											
Argentina	4.067	172	371	823	1.263	613	499	234	66	23	3
Bolívia	5.640	346	721	1.483	1.938	853	252	41	5	1	0
Brasil	1.285	64	128	418	362	222	71	10	9	1	0
Colòmbia	5.702	132	933	1.245	1.576	1.260	455	82	15	3	1
Xile	587	25	46	107	185	113	67	27	14	2	1
Equador	8.699	232	1.737	1.616	2.723	1.617	640	112	18	3	1
Paraguai	533	28	44	180	161	71	36	9	4	0	0
Perú	1.012	32	94	180	303	230	92	61	18	2	0
Uruguai	1.423	80	179	246	409	265	143	72	25	4	0
Veneçuela	1.387	84	163	360	377	248	132	13	7	2	1
Altres	4	0	0	0	2	1	0	1	0	0	0
Àsia											
Xina	2.328	89	284	574	631	511	167	47	17	8	0
Filipines	76	2	5	4	20	20	18	3	3	1	0
Índia	1.462	23	88	455	561	239	80	13	2	1	0
Japó	40	3	3	3	16	10	2	3	0	0	0
Jordània	94	1	1	10	16	7	18	41	0	0	0
el Líban	128	3	11	15	21	40	19	15	4	0	0
Pakistan	3.168	64	116	900	1.303	590	168	25	2	0	0
Síria	246	2	7	19	59	53	36	63	6	1	0
Altres	535	12	30	138	153	104	53	30	9	5	1
Oceania											
Austràlia	74	5	5	14	24	21	4	0	1	0	0
Nova Zelanda	69	16	3	1	20	19	7	3	0	0	0
Altres	1	0	0	1	0	0	0	0	0	0	0

3.8 Població nascuda a l'estranger segons el país de naixement i edat. Dones

3.8 Población nacida en el extranjero según el país de nacimiento y edad. Mujeres

	Total	0-9	10-19	20-29	30-39	40-49	50-59	60-69	70-79	80-89	90 i més
Total	66.685	2.717	6.576	16.363	18.861	12.254	5.954	2.342	1.025	511	82
Europa											
Àustria	83	4	3	22	23	12	8	8	1	1	1
Bèlgica	237	4	11	41	78	62	16	9	9	7	0
Bulgària	1.714	70	152	364	486	339	201	85	15	2	0
Dinamarca	49	4	2	15	19	6	0	3	0	0	0
França	3.060	80	76	471	662	1.104	224	163	119	137	24
Grècia	50	3	3	15	20	2	4	1	1	1	0
Hongria	109	2	4	38	50	6	0	7	2	0	0
Irlanda	81	3	1	26	28	7	8	7	1	0	0
Itàlia	1.170	60	76	416	368	108	44	52	29	16	1
Països Baixos	263	16	19	60	74	51	20	17	4	2	0
Polònia	582	10	33	239	186	52	48	12	2	0	0
Portugal	444	26	30	109	85	76	59	32	15	10	2
Regne Unit	824	39	38	149	283	194	53	43	18	7	0
Alemanya	1.349	44	68	253	374	410	69	66	52	10	3
Romania	5.193	256	475	1.884	1.364	713	404	70	21	6	0
Suècia	107	8	8	31	32	15	7	5	1	0	0
Suïssa	407	8	20	39	143	172	8	13	2	1	1
Ucraïna	1.114	29	110	185	284	266	185	44	8	3	0
Letònia	67	4	3	28	20	7	4	1	0	0	0
Moldàvia	121	3	16	45	26	21	9	0	1	0	0
Geòrgia	102	3	9	7	40	27	12	4	0	0	0
Lituània	141	4	10	50	38	22	10	6	1	0	0
República Txeca	141	5	3	68	51	7	5	2	0	0	0
Eslovàquia	73	4	1	41	27	0	0	0	0	0	0
Armènia	412	8	47	98	75	94	66	15	9	0	0
Rússia	636	32	61	145	174	104	78	28	10	3	1
Altres	309	10	26	94	92	39	28	11	8	1	0
Àfrica											
Algèria	597	18	40	128	178	66	73	40	33	18	3
Camerun	77	3	5	23	32	9	3	1	1	0	0
Costa de Marfil	12	1	0	5	5	1	0	0	0	0	0
Egipte	26	2	2	6	7	2	2	4	0	1	0
Ghana	54	2	3	16	18	11	4	0	0	0	0
Guinea	188	13	28	52	47	28	11	6	3	0	0
Guinea Equatorial	942	34	116	231	196	187	96	47	29	6	0
Mali	17	1	0	13	2	1	0	0	0	0	0
el Marroc	2.120	39	87	406	420	337	359	229	163	78	2
Mauritània	17	4	4	3	3	2	1	0	0	0	0
Nigèria	883	41	21	345	422	44	7	1	2	0	0
Senegal	137	5	2	56	47	21	5	1	0	0	0
Altres	281	30	13	64	98	49	14	10	2	1	0
Amèrica del Nord											
Canadà	81	2	1	15	31	17	7	7	1	0	0
Estats Units	370	56	54	64	72	52	39	19	4	9	1
Mèxic	527	29	40	138	171	68	44	15	12	8	2
Amèrica Central											
Cuba	1.062	11	70	183	263	213	132	97	54	32	7
el Salvador	71	3	4	16	23	10	8	5	1	0	1
Guatemala	123	2	22	47	18	15	13	3	3	0	0
Hondures	722	20	34	280	249	94	39	4	1	1	0
Nicaragua	190	2	6	58	58	35	22	6	3	0	0
Panamà	73	3	10	21	17	13	5	3	1	0	0
República	591	18	64	129	161	122	74	13	7	2	1
Altres	49	3	3	9	16	8	8	1	1	0	0

(continuació)

	Total	0-9	10-19	20-29	30-39	40-49	50-59	60-69	70-79	80-89	90 i més
Amèrica del Sud											
Argentina	3.780	143	349	746	992	513	560	296	102	57	22
Bolívia	7.882	350	738	2.291	2.619	1.302	473	91	14	3	1
Brasil	1.976	78	118	609	601	359	158	20	18	13	2
Colòmbia	6.754	140	941	1.395	1.917	1.415	681	193	56	14	2
Xile	564	21	35	117	155	94	76	50	11	4	1
Equador	8.863	251	1.614	1.803	2.692	1.647	642	178	30	6	0
Paraguai	1.037	27	66	447	254	148	74	16	4	0	1
Perú	1.055	23	102	227	295	214	99	54	24	16	1
Uruguai	1.302	53	143	229	344	217	164	84	53	13	2
Veneçuela	1.553	58	133	403	371	307	212	42	18	9	0
Altres	8	0	0	1	3	2	0	1	1	0	0
Àsia											
Xina	2.280	370	210	513	560	428	133	43	17	6	0
Filipines	185	2	9	20	32	41	48	17	11	5	0
Índia	344	35	56	91	80	61	15	3	3	0	0
Japó	94	4	6	13	39	25	3	3	1	0	0
Jordània	38	2	6	7	11	1	4	6	1	0	0
el Líban	70	7	5	14	21	9	8	3	3	0	0
Pakistan	351	45	69	78	87	47	18	6	1	0	0
Síria	93	3	8	18	23	19	13	3	4	2	0
Altres	314	12	21	85	80	67	33	13	3	0	0
Oceania											
Austràlia	49	3	9	12	11	11	1	2	0	0	0
Nova Zelanda	45	9	4	3	18	6	3	2	0	0	0
Altres	0	0	0	0	0	0	0	0	0	0	0

3.9 Estrangers segons sexe i edat any a any

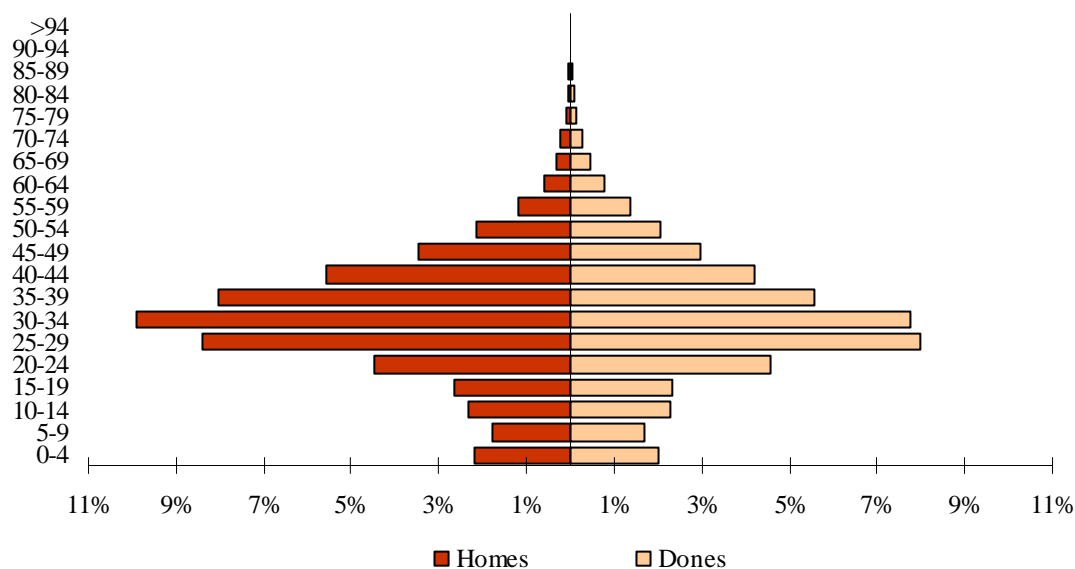
3.9 Extranjeros según sexo y edad año a año

	Total	Homes	Dones		Total	Homes	Dones
Total	120.273	64.232	56.041				
0	1.342	699	643	48	1.352	720	632
1	1.244	648	596	49	1.371	700	671
2	932	496	436	50	1.200	646	554
3	796	424	372	51	1.158	585	573
4	775	386	389	52	961	465	496
5	777	402	375	53	922	460	462
6	744	387	357	54	810	403	407
7	800	419	381	55	770	360	410
8	862	428	434	56	678	325	353
9	1.028	518	510	57	600	281	319
10	1.084	534	550	58	531	232	299
11	1.074	560	514	59	477	232	245
12	1.075	537	538	60	403	186	217
13	1.150	580	570	61	385	175	210
14	1.144	589	555	62	319	132	187
15	1.129	578	551	63	254	98	156
16	1.123	606	517	64	270	119	151
17	1.141	570	571	65	224	99	125
18	1.198	652	546	66	200	76	124
19	1.381	762	619	67	186	83	103
20	1.613	844	769	68	164	68	96
21	1.862	908	954	69	146	57	89
22	2.104	1.044	1.060	70	144	58	86
23	2.399	1.136	1.263	71	130	60	70
24	2.860	1.427	1.433	72	131	57	74
25	3.241	1.607	1.634	73	106	49	57
26	3.613	1.873	1.740	74	93	43	50
27	4.161	2.051	2.110	75	81	36	45
28	4.237	2.195	2.042	76	71	25	46
29	4.463	2.391	2.072	77	60	27	33
30	4.461	2.429	2.032	78	51	18	33
31	4.450	2.473	1.977	79	52	29	23
32	4.378	2.459	1.919	80	53	16	37
33	4.090	2.304	1.786	81	44	19	25
34	3.848	2.225	1.623	82	43	17	26
35	3.795	2.203	1.592	83	36	11	25
36	3.364	1.949	1.415	84	28	9	19
37	3.262	1.987	1.275	85	21	8	13
38	2.961	1.737	1.224	86	23	12	11
39	2.951	1.759	1.192	87	22	9	13
40	2.681	1.551	1.130	88	14	5	9
41	2.628	1.521	1.107	89	18	4	14
42	2.282	1.279	1.003	90	11	2	9
43	2.189	1.219	970	91	9	2	7
44	1.937	1.117	820	92	5	1	4
45	1.828	1.027	801	93	1	1	0
46	1.606	875	731	94	4	1	3
47	1.569	843	726	95 i més	9	3	6

3.10 Estrangers segons sexe i edat en grups de cinc anys

3.10 Extranjeros según sexo y edad en grupos de cinco años

	Total	%	Homes	%	Dones	%
Total	120.273	100,0%	64.232	53,4%	56.041	46,6%
0- 4	5.089	4,2%	2.653	2,2%	2.436	2,0%
5-9	4.211	3,5%	2.154	1,8%	2.057	1,7%
10-14	5.527	4,6%	2.800	2,3%	2.727	2,3%
15-19	5.972	5,0%	3.168	2,6%	2.804	2,3%
20-24	10.838	9,0%	5.359	4,5%	5.479	4,6%
25-29	19.715	16,4%	10.117	8,4%	9.598	8,0%
30-34	21.227	17,6%	11.890	9,9%	9.337	7,8%
35-39	16.333	13,6%	9.635	8,0%	6.698	5,6%
40-44	11.717	9,7%	6.687	5,6%	5.030	4,2%
45-49	7.726	6,4%	4.165	3,5%	3.561	3,0%
50-54	5.051	4,2%	2.559	2,1%	2.492	2,1%
55-59	3.056	2,5%	1.430	1,2%	1.626	1,4%
60-64	1.631	1,4%	710	0,6%	921	0,8%
65-69	920	0,8%	383	0,3%	537	0,4%
70-74	604	0,5%	267	0,2%	337	0,3%
75-79	315	0,3%	135	0,1%	180	0,1%
80-84	204	0,2%	72	0,1%	132	0,1%
85-89	98	0,1%	38	0,0%	60	0,0%
90-94	30	0,0%	7	0,0%	23	0,0%
95 i més	9	0,0%	3	0,0%	6	0,0%

ESTRANGERS SEGONS EDAT I SEXE

3.11 Estrangers segons nacionalitat i edat. Total

3.11 Extranjeros según nacionalidad y edad. Total

	Total	0-15	16-19	20-29	30-39	40-49	50-59	60-69	70-79	80-89	90 i més
Total	120.273	15.956	4.843	30.553	37.560	19.443	8.107	2.551	919	302	39
Resta UE (27)	32.591	3.920	893	8.782	9.814	4.931	2.599	1.047	417	163	25
Àustria	170	16	2	38	58	28	17	8	1	1	1
Bèlgica	301	27	4	62	109	52	20	12	6	8	1
Bulgària	3.808	478	125	736	1.160	731	424	129	21	3	1
Dinamarca	107	12	0	20	45	15	6	7	0	2	0
França	2.743	252	44	764	778	391	187	157	99	61	10
Grècia	148	14	3	35	54	23	13	2	2	2	0
Hongria	188	11	4	65	84	13	6	3	2	0	0
Irlanda	228	22	0	53	77	48	15	11	1	1	0
Itàlia	6.252	654	159	1.592	2.029	832	529	294	124	33	6
Països Baixos	547	52	10	112	150	119	57	27	11	8	1
Polònia	1.115	123	24	364	341	147	98	16	2	0	0
Portugal	1.078	124	24	245	320	193	95	50	17	8	2
Regne Unit	1.680	147	17	300	546	372	159	80	42	16	1
Alemanya	1.792	181	56	389	478	342	161	113	59	11	2
Romania	11.187	1.673	396	3.585	3.175	1.478	727	118	26	9	0
Suècia	209	24	7	46	67	32	23	8	2	0	0
Letònia	112	17	0	40	34	12	8	1	0	0	0
Lituània	320	41	12	90	89	56	24	7	1	0	0
República Txeca	293	19	2	122	109	25	15	1	0	0	0
Eslovàquia	154	12	0	73	54	9	6	0	0	0	0
Altres països	159	21	4	51	57	13	9	3	1	0	0
Resta d'Europa	4.685	585	226	945	1.201	943	579	145	50	10	1
Suïssa	140	14	3	20	42	25	16	11	7	2	0
Ucraïna	2.025	240	100	322	524	476	289	60	11	3	0
Moldàvia	208	21	12	68	48	37	21	0	1	0	0
Geòrgia	197	25	7	23	73	52	13	4	0	0	0
Armènia	912	138	43	219	175	175	121	27	13	1	0
Rússia	828	101	50	199	226	135	80	24	9	3	1
Altres països	375	46	11	94	113	43	39	19	9	1	0
Àfrica	15.680	2.158	477	4.194	5.866	2.199	553	159	66	8	0
Algèria	2.256	416	40	338	871	462	101	19	7	2	0
Camerun	270	40	3	71	123	28	3	1	1	0	0
Ghana	525	28	30	170	217	69	10	1	0	0	0
Guinea	562	88	30	165	171	84	11	7	6	0	0
Guinea Equatorial	1.051	258	101	275	196	105	58	31	24	3	0
Mali	1.585	23	47	745	654	113	3	0	0	0	0
el Marroc	3.443	506	146	968	1.131	476	137	57	20	2	0
Mauritània	134	19	6	26	55	21	7	0	0	0	0
Nigèria	2.952	575	15	627	1.382	322	28	1	2	0	0
Senegal	2.077	87	39	592	779	381	159	35	5	0	0
Altres països	825	118	20	217	287	138	36	7	1	1	0
Amèrica del Nord	1.240	168	26	276	383	195	102	43	22	22	3
Estats Units d'Amèrica	524	89	16	76	114	104	63	27	14	18	3
Mèxic	626	67	7	187	247	72	31	7	5	3	0
Altres països	90	12	3	13	22	19	8	9	3	1	0
Amèrica Central	3.413	321	132	977	1.053	580	219	82	37	9	3
Cuba	1.215	81	50	213	379	281	111	61	29	8	2
Guatemala	144	8	7	73	27	21	5	2	1	0	0
Hondures	978	100	25	377	315	114	42	3	1	1	0
Nicaragua	218	20	2	77	71	30	12	5	1	0	0
Panamà	101	17	7	26	27	17	4	1	2	0	0
República Dominicana	593	81	37	164	175	90	37	8	1	0	0
Altres països	164	14	4	47	59	27	8	2	2	0	1

(continuació)

	Total	0-15	16-19	20-29	30-39	40-49	50-59	60-69	70-79	80-89	90 i més
Amèrica del Sud	51.148	7.156	2.614	12.472	15.655	8.532	3.435	933	271	74	6
Argentina	3.488	460	140	664	1.077	504	359	194	61	26	3
Bolívia	13.528	1.932	455	3.725	4.491	2.094	692	120	16	3	0
Brasil	2.581	306	86	888	793	360	120	15	11	1	1
Colòmbia	10.146	1.173	668	2.330	2.890	2.058	785	180	51	11	0
Xile	793	97	20	163	266	143	67	27	9	1	0
Equador	14.539	2.488	1.008	3.048	4.356	2.422	941	228	39	8	1
Paraguai	1.498	125	42	612	399	205	91	18	6	0	0
Perú	1.376	125	62	313	437	257	107	42	22	11	0
Uruguai	1.559	212	76	280	463	274	140	70	37	6	1
Veneçuela	1.636	238	57	449	481	215	133	38	18	7	0
Altres països	4	0	0	0	2	0	0	1	1	0	0
Àsia	11.339	1.609	470	2.890	3.530	2.024	606	137	56	16	1
Xina	4.787	974	268	1.083	1.162	910	275	74	29	12	0
Filipines	169	11	10	23	37	43	33	6	5	1	0
Índia	1.780	178	72	540	626	278	67	12	6	1	0
Japó	113	6		14	52	31	4	5	1	0	0
Pakistan	3.517	320	83	961	1.359	605	169	18	2	0	0
Síria	187	34	6	34	61	29	12	3	6	2	0
Altres països	786	86	31	235	233	128	46	19	7	0	1
Oceania i Altres	177	39	5	17	58	39	14	5	0	0	0
Nova Zelanda	111	33	2	5	33	25	9	4	0	0	0
Altres	66	6	3	12	25	14	5	1	0	0	0

3.11 Estrangers segons nacionalitat i edat. Homes

3.11 Extranjeros según nacionalidad y edad. Varones

	Total	0-15	16-19	20-29	30-39	40-49	50-59	60-69	70-79	80-89	90 i més
Total	64.232	8.185	2.590	15.476	21.525	10.852	3.989	1.093	402	110	10
Resta UE (27)	17.339	1.966	437	4.165	5.705	2.919	1.370	490	218	61	8
Àustria	82	6	1	17	33	13	9	3	0	0	0
Bèlgica	175	18	3	32	70	30	11	5	3	2	1
Bulgària	2.026	240	65	374	673	396	226	44	6	1	1
Dinamarca	60	5	0	5	28	9	6	5	0	2	0
França	1.394	120	22	353	448	226	88	65	49	21	2
Grècia	83	5	1	18	30	20	8	0	1	0	0
Hongria	81	5	1	27	34	8	5	0	1	0	0
Irlanda	141	11	0	25	49	36	10	8	1	1	0
Itàlia	3.690	336	79	872	1.309	569	295	144	69	15	2
Països Baixos	300	32	4	43	86	80	29	13	9	4	0
Polònia	511	60	13	123	157	97	56	5	0	0	0
Portugal	630	58	15	118	220	118	56	29	12	3	1
Regne Unit	957	78	9	147	285	254	104	48	26	5	1
Alemanya	910	88	29	139	257	206	88	65	34	4	0
Romania	5.700	841	185	1.705	1.817	764	331	49	5	3	0
Suècia	101	14	1	13	33	21	13	4	2	0	0
Letònia	41	6	0	13	13	5	4	0	0	0	0
Lituània	165	21	6	39	51	34	13	1	0	0	0
República Txeca	150	9	1	54	59	17	9	1	0	0	0
Eslovàquia	78	5	0	31	27	9	6	0	0	0	0
Altres països	64	8	2	17	26	7	3	1	0	0	0
Resta d'Europa	2.121	295	116	430	557	423	227	49	19	5	0
Suïssa	76	9	0	12	25	11	7	4	6	2	0
Ucraïna	920	123	50	157	252	212	104	18	3	1	0
Moldàvia	97	12	4	26	25	18	12	0	0	0	0
Geòrgia	96	11	5	16	33	25	5	1	0	0	0
Armènia	474	70	25	121	100	86	58	9	4	1	0
Rússia	271	45	28	59	63	46	24	4	1	1	0
Altres països	187	25	4	39	59	25	17	13	5	0	0

(continuació)

	Total	0-15	16-19	20-29	30-39	40-49	50-59	60-69	70-79	80-89	90 i més
Àfrica	11.210	1.097	334	2.928	4.570	1.783	385	86	25	2	0
Algèria	1.653	214	26	213	698	416	70	10	4	2	0
Camerun	183	23	1	49	91	19	0	0	0	0	0
Ghana	461	13	27	154	199	60	7	1	0	0	0
Guinea	387	40	18	115	137	67	5	2	3	0	0
Guinea Equatorial	370	118	38	87	68	37	9	8	5	0	0
Mali	1.555	10	47	731	652	112	3	0	0	0	0
el Marroc	2.103	247	113	576	763	293	78	25	8	0	0
Mauritània	112	6	5	23	53	19	6	0	0	0	0
Nigèria	1.858	308	8	282	959	280	21	0	0	0	0
Senegal	1.916	50	38	536	733	364	155	35	5	0	0
Altres països	612	68	13	162	217	116	31	5	0	0	0
Amèrica del Nord	589	84	13	110	181	108	45	22	14	12	0
Estats Units d'Amèrica	268	39	7	29	66	61	29	15	11	11	0
Mèxic	276	37	4	78	107	33	14	2	1	0	0
Altres països	45	8	2	3	8	14	2	5	2	1	0
Amèrica Central	1.372	168	60	354	417	259	71	28	11	4	0
Cuba	567	43	25	71	199	153	43	21	8	4	0
Guatemala	69	4	3	33	14	13	2	0	0	0	0
Hondures	276	53	10	104	73	26	9	0	1	0	0
Nicaragua	66	12	1	24	18	8	1	2	0	0	0
Panamà	43	9	2	10	14	5	1	1	1	0	0
República Dominicana	270	37	17	87	70	42	13	4	0	0	0
Altres països	81	10	2	25	29	12	2	0	1	0	0
Amèrica del Sud	23.623	3.657	1.336	5.399	7.383	3.926	1.475	337	91	18	1
Argentina	1.806	249	75	327	587	267	179	86	28	8	0
Bolívia	5.637	961	212	1.459	1.906	824	235	35	4	1	0
Brasil	988	155	44	348	284	114	34	4	4	1	0
Colòmbia	4.751	586	340	1.091	1.347	990	335	50	9	3	0
Xile	397	51	10	75	141	79	27	9	5	0	0
Equador	7.345	1.274	544	1.448	2.261	1.227	489	85	14	2	1
Paraguai	496	62	13	170	153	68	24	4	2	0	0
Perú	667	67	29	135	222	127	53	22	10	2	0
Uruguai	807	124	37	140	253	152	60	31	10	0	0
Veneçuela	726	128	32	206	227	78	39	10	5	1	0
Altres països	3	0	0	0	2	0	0	1	0	0	0
Àsia	7.874	897	293	2.081	2.678	1.407	406	79	24	8	1
Xina	2.627	558	165	574	619	502	150	39	14	6	0
Filipines	54	8	5	2	14	16	8	1	0	0	0
Índia	1.437	85	51	452	554	224	59	8	3	1	0
Japó	34	4	0	3	16	8	1	2	0	0	0
Pakistan	3.114	172	55	884	1.274	560	153	15	1	0	0
Síria	118	21	2	19	44	19	8	2	2	1	0
Altres països	490	49	15	147	157	78	27	12	4	0	1
Oceania i Altres	104	21	1	9	34	27	10	2	0	0	0
Nova Zelanda	64	19	1	2	16	18	6	2	0	0	0
Altres	40	2	0	7	18	9	4	0	0	0	0

3.11 Estrangers segons nacionalitat i edat. Dones

3.11 Extranjeros según nacionalidad y edad. Mujeres

	Total	0-15	16-19	20-29	30-39	40-49	50-59	60-69	70-79	80-89	90 i més
Total	56.041	7.771	2.253	15.077	16.035	8.591	4.118	1.458	517	192	29
Resta UE (27)	15.252	1.954	456	4.617	4.109	2.012	1.229	557	199	102	17
Àustria	88	10	1	21	25	15	8	5	1	1	1
Bèlgica	126	9	1	30	39	22	9	7	3	6	0
Bulgària	1.782	238	60	362	487	335	198	85	15	2	0
Dinamarca	47	7	0	15	17	6	0	2	0	0	0
França	1.349	132	22	411	330	165	99	92	50	40	8
Grècia	65	9	2	17	24	3	5	2	1	2	0
Hongria	107	6	3	38	50	5	1	3	1	0	0
Irlanda	87	11	0	28	28	12	5	3	0	0	0
Itàlia	2.562	318	80	720	720	263	234	150	55	18	4
Països Baixos	247	20	6	69	64	39	28	14	2	4	1
Polònia	604	63	11	241	184	50	42	11	2	0	0
Portugal	448	66	9	127	100	75	39	21	5	5	1
Regne Unit	723	69	8	153	261	118	55	32	16	11	0
Alemanya	882	93	27	250	221	136	73	48	25	7	2
Romania	5.487	832	211	1.880	1.358	714	396	69	21	6	0
Suècia	108	10	6	33	34	11	10	4	0	0	0
Letònia	71	11	0	27	21	7	4	1	0	0	0
Lituània	155	20	6	51	38	22	11	6	1	0	0
República Txeca	143	10	1	68	50	8	6	0	0	0	0
Eslovàquia	76	7	0	42	27	0	0	0	0	0	0
Altres països	95	13	2	34	31	6	6	2	1	0	0
Resta d'Europa	2.564	290	110	515	644	520	352	96	31	5	1
Suïssa	64	5	3	8	17	14	9	7	1	0	0
Ucraïna	1.105	117	50	165	272	264	185	42	8	2	0
Moldàvia	111	9	8	42	23	19	9	0	1	0	0
Geòrgia	101	14	2	7	40	27	8	3	0	0	0
Armènia	438	68	18	98	75	89	63	18	9	0	0
Rússia	557	56	22	140	163	89	56	20	8	2	1
Altres països	188	21	7	55	54	18	22	6	4	1	0
Àfrica	4.470	1.061	143	1.266	1.296	416	168	73	41	6	0
Algèria	603	202	14	125	173	46	31	9	3	0	0
Camerun	87	17	2	22	32	9	3	1	1	0	0
Ghana	64	15	3	16	18	9	3	0	0	0	0
Guinea	175	48	12	50	34	17	6	5	3	0	0
Guinea Equatorial	681	140	63	188	128	68	49	23	19	3	0
Mali	30	13	0	14	2	1	0	0	0	0	0
el Marroc	1.340	259	33	392	368	183	59	32	12	2	0
Mauritània	22	13	1	3	2	2	1	0	0	0	0
Nigèria	1.094	267	7	345	423	42	7	1	2	0	0
Senegal	161	37	1	56	46	17	4	0	0	0	0
Altres països	213	50	7	55	70	22	5	2	1	1	0
Amèrica del Nord											
Estats Units d'Amèrica	256	50	9	47	48	43	34	12	3	7	3
Mèxic	350	30	3	109	140	39	17	5	4	3	0
Altres països	45	4	1	10	14	5	6	4	1	0	0
Amèrica Central	2.041	153	72	623	636	321	148	54	26	5	3
Cuba	648	38	25	142	180	128	68	40	21	4	2
Guatemala	75	4	4	40	13	8	3	2	1	0	0
Hondures	702	47	15	273	242	88	33	3	0	1	0
Nicaragua	152	8	1	53	53	22	11	3	1	0	0
Panamà	58	8	5	16	13	12	3	0	1	0	0
República Dominicana	323	44	20	77	105	48	24	4	1	0	0
Altres països	83	4	2	22	30	15	6	2	1	0	1

(continuació)

	Total	0-15	16-19	20-29	30-39	40-49	50-59	60-69	70-79	80-89	90 i més
Amèrica del Sud	27.525	3.499	1.278	7.073	8.272	4.606	1.960	596	180	56	5
Argentina	1.682	211	65	337	490	237	180	108	33	18	3
Bolívia	7.891	971	243	2.266	2.585	1.270	457	85	12	2	0
Brasil	1.593	151	42	540	509	246	86	11	7	0	1
Colòmbia	5.395	587	328	1.239	1.543	1.068	450	130	42	8	0
Xile	396	46	10	88	125	64	40	18	4	1	0
Equador	7.194	1.214	464	1.600	2.095	1.195	452	143	25	6	0
Paraguai	1.002	63	29	442	246	137	67	14	4	0	0
Perú	709	58	33	178	215	130	54	20	12	9	0
Uruguai	752	88	39	140	210	122	80	39	27	6	1
Veneçuela	910	110	25	243	254	137	94	28	13	6	0
Altres països	1	0	0	0	0	0	0	0	1	0	0
Àsia	3.465	712	177	809	852	617	200	58	32	8	0
Xina	2.160	416	103	509	543	408	125	35	15	6	0
Filipines	115	3	5	21	23	27	25	5	5	1	0
Índia	343	93	21	88	72	54	8	4	3	0	0
Japó	79	2		11	36	23	3	3	1	0	0
Pakistan	403	148	28	77	85	45	16	3	1	0	0
Síria	69	13	4	15	17	10	4	1	4	1	0
Altres països	296	37	16	88	76	50	19	7	3	0	0
Oceania i Altres	73	18	4	8	24	12	4	3	0	0	0
Nova Zelanda	47	14	1	3	17	7	3	2	0	0	0
Altres	26	4	3	5	7	5	1	1	0	0	0

3.12 Població segons nacionalitat i lloc de naixement

3.12 Población según nacionalidad y lugar de nacimiento

Nacionalitat	Total	Nascuts a Espanya	Nascuts fora d'Espanya	
			Al seu país de nacionalitat	A un altre país diferent
Espanyols	690.171	665.245	-	24.926
Estrangers	120.273	5.739	109.654	4.880
Rest a UE (27)	32.591	1.851	26.417	4.323
Bèlgica	301	22	240	39
Bulgària	3.808	201	3.599	8
França	2.743	180	2.277	286
Itàlia	6.252	286	3.014	2.952
Països Baixos	547	32	396	119
Polònia	1.115	57	1.048	10
Portugal	1.078	55	864	159
Regne Unit	1.680	86	1.410	184
Alemanya	1.792	124	1.336	332
Romania	11.187	714	10.443	30
Lituània	320	20	289	11
Rest a d'Europa	4.685	254	4.351	80
Ucraïna	2.025	106	1.897	22
Armènia	912	62	843	7
Rússia	828	35	772	21
Àfrica	15.680	1.545	14.050	85
Algèria	2.256	318	1.931	7
Ghana	525	26	495	4
Guinea	562	54	495	13
Guinea Equatorial	1.051	139	904	8
Mali	1.585	21	1.562	2
el Marroc	3.443	346	3.086	11
Nigèria	2.952	462	2.468	22
Senegal	2.077	64	2.012	1
Amèrica del Nord	1.240	41	1.083	116
Estats Units d'Amèrica	524	28	412	84
Mèxic	626	9	611	6
Amèrica Central	3.413	94	3.304	15
Cuba	1.215	12	1.198	5
Hondures	978	34	944	0
República Dominicana	593	22	567	4
Amèrica del Sud	51.148	1.011	49.983	154
Argentina	3.488	41	3.406	41
Bolívia	13.528	300	13.219	9
Brasil	2.581	52	2.527	2
Colòmbia	10.146	104	10.027	15
Xile	793	20	763	10
Equador	14.539	375	14.155	9
Paraguai	1.498	19	1.478	1
Perú	1.376	7	1.362	7
Uruguai	1.559	22	1.529	8
Veneçuela	1.636	71	1.513	52
Àsia	11.339	936	10.308	95
Xina	4.787	650	4.111	26
Índia	1.780	71	1.702	7
Pakistan	3.517	125	3.390	2
Oceania i Altres	177	7	158	12
Nova Zelanda	111	5	97	9

3.13 Població segons país de naixement i nacionalitat

3.13 Población según país de nacimiento y nacionalidad

País de naixement	Total	Epanyols	Estrangers segons nacionalitat La del país de naixement	D'altre país diferent
Espanya	670.984	665.245	-	5.739
Fora d'Espanya	139.460	24.926	109.654	4.880
Resta d'Europa	38.345	7.097	30.768	480
Bèlgica	515	256	240	19
Bulgària	3.658	49	3.599	10
França	5.830	3.493	2.277	60
Itàlia	3.190	135	3.014	41
Països Baixos	574	166	396	12
Polònia	1.074	17	1.048	9
Portugal	1.007	130	864	13
Regne Unit	1.817	377	1.410	30
Alemanya	2.616	1.224	1.336	56
Romania	10.581	121	10.443	17
Suïssa	803	652	118	33
Ucraïna	2.041	110	1.897	34
Armènia	872	12	843	17
Rússia	962	145	772	45
Àfrica	17.224	2.861	14.050	313
Algèria	2.244	247	1.931	66
Ghana	514	12	495	7
Guinea	569	67	495	7
Guinea Equatorial	1.436	520	904	12
Mali	1.565	3	1.562	0
Marroc	4.877	1.723	3.086	68
Nigèria	2.499	22	2.468	9
Senegal	2.099	80	2.012	7
Amèrica del Nord	1.838	669	1.083	86
Estats Units d'Amèrica	753	308	412	33
Mèxic	933	292	611	30
Amèrica Central	4.856	1.400	3.304	152
Cuba	2.015	739	1.198	78
Hondures	994	48	944	2
República Dominicana	973	363	567	43
Amèrica del Sud	65.113	11.568	49.983	3.562
Argentina	7.847	2.418	3.406	2.023
Bolívia	13.522	240	13.219	63
Brasil	3.261	599	2.527	135
Colòmbia	12.456	2.190	10.027	239
Xile	1.151	266	763	122
Equador	17.562	3.347	14.155	60
Paraguai	1.570	60	1.478	32
Perú	2.067	589	1.362	116
Uruguai	2.725	659	1.529	537
Veneçuela	2.940	1.199	1.513	228
Àsia	11.846	1.289	10.308	249
Xina	4.608	479	4.111	18
Índia	1.806	74	1.702	30
Pakistan	3.519	79	3.390	50
Oceania i Altres	238	42	158	38
Austràlia	123	40	60	23

3.14 Població que viu en col·lectius segons sexe i edat any a any

3.14 Población que vive en colectivos según sexo y edad año a año

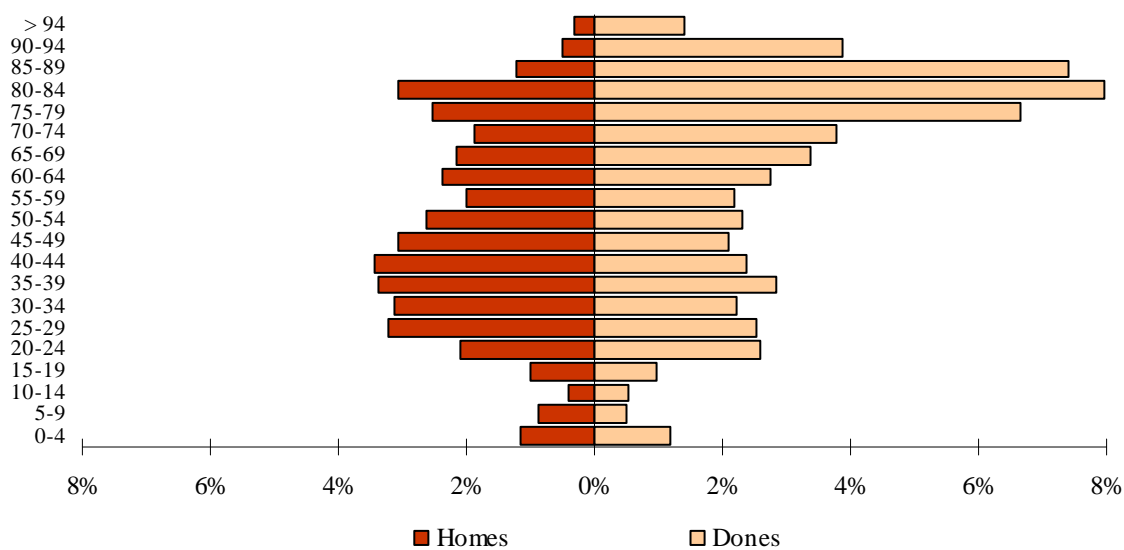
	Total	Homes	Dones
Total	3.600	1.456	2.144
0	19	11	8
1	32	16	16
2	11	5	6
3	10	2	8
4	13	8	5
5	8	2	6
6	8	8	
7	14	11	3
8	10	6	4
9	10	5	5
10	5	3	2
11	10	4	6
12	9	2	7
13	3	1	2
14	7	5	2
15	6	3	3
16	5	1	4
17	17	7	10
18	17	10	7
19	26	15	11
20	18	7	11
21	30	12	18
22	39	15	24
23	38	19	19
24	43	22	21
25	38	22	16
26	47	23	24
27	44	21	23
28	31	18	13
29	47	32	15
30	38	22	16
31	50	32	18
32	43	21	22
33	32	21	11
34	29	16	13
35	34	14	20
36	44	20	24
37	54	32	22
38	43	24	19
39	48	31	17
40	48	28	20
41	37	22	15
42	38	21	17
43	42	25	17
44	45	28	17
45	44	29	15
46	38	19	19
47	35	21	14

	Total	Homes	Dones
	48	34	17
	49	34	24
	50	27	14
	51	28	15
	52	51	30
	53	30	15
	54	42	21
	55	24	9
	56	35	18
	57	33	15
	58	26	13
	59	33	17
	60	38	23
	61	41	22
	62	26	10
	63	40	15
	64	40	16
	65	30	15
	66	36	12
	67	36	13
	68	40	16
	69	57	22
	70	28	11
	71	35	9
	72	44	17
	73	60	17
	74	37	14
	75	78	25
	76	67	15
	77	54	10
	78	73	20
	79	59	21
	80	94	32
	81	76	18
	82	86	25
	83	80	22
	84	61	13
	85	65	11
	86	68	9
	87	62	7
	88	57	11
	89	59	6
	90	39	8
	91	38	2
	92	36	4
	93	17	1
	94	27	3
95 i més	62	11	51

3.15 Població que viu en col·lectius segons sexe i edat en grups de cinc anys

3.15 Población que vive en colectivos según sexo y edad en grupos de cinco años

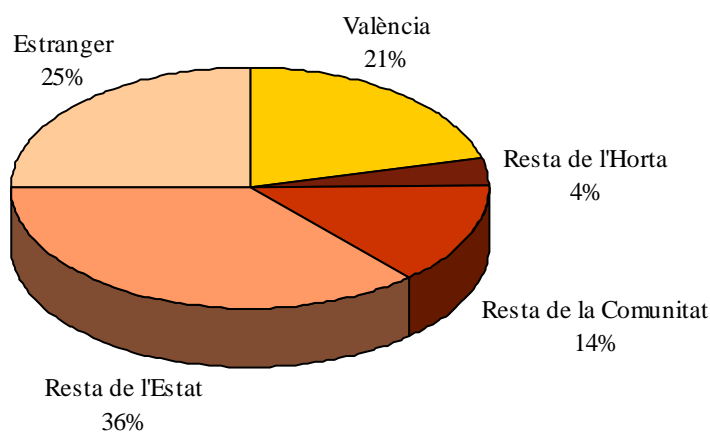
	Total	%	Homes	%	Dones	%
Total	3.600	100,0%	1.456	40,4%	2.144	59,6%
0- 4	85	2,4%	42	1,2%	43	1,2%
5- 9	50	1,4%	32	0,9%	18	0,5%
10-14	34	0,9%	15	0,4%	19	0,5%
15-19	71	2,0%	36	1,0%	35	1,0%
20-24	168	4,7%	75	2,1%	93	2,6%
25-29	207	5,8%	116	3,2%	91	2,5%
30-34	192	5,3%	112	3,1%	80	2,2%
35-39	223	6,2%	121	3,4%	102	2,8%
40-44	210	5,8%	124	3,4%	86	2,4%
45-49	185	5,1%	110	3,1%	75	2,1%
50-54	178	4,9%	95	2,6%	83	2,3%
55-59	151	4,2%	72	2,0%	79	2,2%
60-64	185	5,1%	86	2,4%	99	2,8%
65-69	199	5,5%	78	2,2%	121	3,4%
70-74	204	5,7%	68	1,9%	136	3,8%
75-79	331	9,2%	91	2,5%	240	6,7%
80-84	397	11,0%	110	3,1%	287	8,0%
85-89	311	8,6%	44	1,2%	267	7,4%
90-94	157	4,4%	18	0,5%	139	3,9%
95 i més	62	1,7%	11	0,3%	51	1,4%

POBLACIÓ QUE VIU EN COL·LECTIUS SEGONS EDAT I SEXE

3.16 Població que viu en col·lectius segons lloc de naixement, edat i sexe

3.16 Población que vive en colectivos según lugar de nacimiento, edad y sexo

	Total	0-15	16-19	20-29	30-39	40-49	50-59	60-69	70-79	80-89	90 i més
Total	3.600	175	65	375	415	395	329	384	535	708	219
Homes	1.456	92	33	191	233	234	167	164	159	154	29
Dones	2.144	83	32	184	182	161	162	220	376	554	190
VALÈNCIA											
Total	759	99	14	39	68	74	69	64	86	180	66
Homes	305	50	5	21	38	39	34	33	30	42	13
Dones	454	49	9	18	30	35	35	31	56	138	53
RESTA DE L'HORTA											
Total	130	11	0	2	5	15	11	15	35	24	12
Homes	55	6	0	2	3	11	6	6	13	7	1
Dones	75	5	0	0	2	4	5	9	22	17	11
RESTA DE LA COMUNITAT											
Total	487	18	2	9	22	31	40	58	107	153	47
Homes	170	12	2	3	9	17	18	28	37	35	9
Dones	317	6	0	6	13	14	22	30	70	118	38
RESTA DE L'ESTAT											
Total	1.324	16	9	36	63	126	124	226	297	340	87
Homes	425	8	4	12	23	76	63	91	76	67	5
Dones	899	8	5	24	40	50	61	135	221	273	82
ESTRANGER											
Total	900	31	40	289	257	149	85	21	10	11	7
Homes	501	16	22	153	160	91	46	6	3	3	1
Dones	399	15	18	136	97	58	39	15	7	8	6

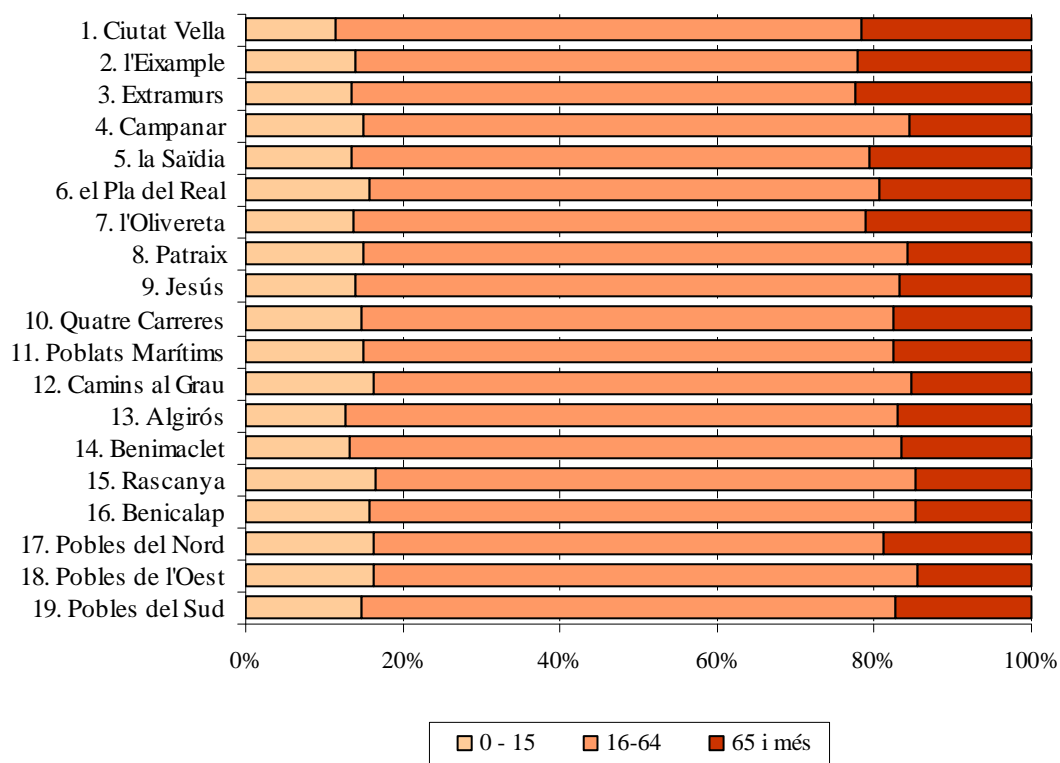
POBLACIÓ QUE VIU EN COL·LECTIUS SEGONS LLOC DE NAIXEMENT

4. CLASSIFICACIONS DE LA POBLACIÓ DELS DISTRICTES

4.1 Població segons edat en tres grups. Total

4.1 Población según edad en tres grupos. Total

	Total	0-15	16-64	65 i més	Edat mitjana
Valencia	810.444	118.471	547.756	144.217	41,5
1. Ciutat Vella	25.944	2.979	17.346	5.619	44,3
2. l'Eixample	43.914	6.187	27.983	9.744	43,8
3. Extramurs	50.036	6.773	32.058	11.205	44,0
4. Campanar	36.399	5.445	25.327	5.627	40,6
5. la Saïdia	49.324	6.666	32.450	10.208	42,9
6. el Pla del Real	31.160	4.903	20.258	5.999	41,7
7. l'Olivereta	50.607	6.999	32.918	10.690	42,8
8. Patraix	58.629	8.801	40.591	9.237	41,0
9. Jesús	53.971	7.493	37.469	9.009	41,2
10. Quatre Carreres	75.038	11.135	50.669	13.234	41,2
11. Poblat Marítims	60.156	9.028	40.610	10.518	41,0
12. Camins al Grau	65.487	10.696	44.827	9.964	39,8
13. Algirós	39.647	5.020	27.834	6.793	42,2
14. Benimaclet	30.243	4.004	21.238	5.001	41,4
15. Rascanya	53.853	8.861	36.998	7.994	39,1
16. Benicalap	44.603	7.067	30.991	6.545	39,5
17. Pobles del Nord	6.600	1.073	4.290	1.237	41,8
18. Pobles de l'Oest	14.348	2.328	9.947	2.073	39,3
19. Pobles del Sud	20.485	3.013	13.952	3.520	41,5

POBLACIÓ SEGONS EDAT EN TRES GRUPS

4.1 Població segons edat en tres grups. Homes

4.1 Población según edad en tres grupos. Varones

	Total	0-15	16-64	65 i més	Edat mitjana
Homes	390.293	60.807	272.480	57.006	39,5
1. Ciutat Vella	12.285	1.565	8.705	2.015	41,6
2. l'Eixample	20.223	3.208	13.556	3.459	40,7
3. extramurs	22.854	3.429	15.444	3.981	41,1
4. Campanar	17.483	2.729	12.396	2.358	39,2
5. la Saïdia	23.198	3.460	15.804	3.934	40,6
6. el Pla del Real	14.440	2.445	9.557	2.438	39,9
7. l'Olivereta	24.189	3.537	16.509	4.143	40,6
8. Patraix	28.114	4.533	19.849	3.732	39,3
9. Jesús	26.543	3.823	19.068	3.652	39,4
10. Quatre Carreres	36.427	5.730	25.332	5.365	39,4
11. Poblat Marítims	29.491	4.675	20.712	4.104	39,1
12. Camins al Grau	32.203	5.529	22.669	4.005	38,1
13. Algirós	18.991	2.604	13.590	2.797	40,4
14. Benimaclet	14.316	1.996	10.313	2.007	39,8
15. Rascanya	26.960	4.578	18.986	3.396	37,7
16. Benicalap	22.058	3.652	15.684	2.722	38,1
17. Pobles del Nord	3.181	580	2.111	490	39,7
18. Pobles de l'Oest	7.067	1.195	4.999	873	38,1
19. Pobles del Sud	10.270	1.539	7.196	1.535	40,3

4.1 Població segons edat en tres grups. Dones

4.1 Población según edad en tres grupos. Mujeres

	Total	0-15	16-64	65 i més	Edat mitjana
Dones	420.151	57.664	275.276	87.211	43,3
1. Ciutat Vella	13.659	1.414	8.641	3.604	46,7
2. l'Eixample	23.691	2.979	14.427	6.285	46,5
3. Extramurs	27.182	3.344	16.614	7.224	46,5
4. Campanar	18.916	2.716	12.931	3.269	41,9
5. la Saïdia	26.126	3.206	16.646	6.274	45,0
6. el Pla del Real	16.720	2.458	10.701	3.561	43,3
7. l'Olivereta	26.418	3.462	16.409	6.547	44,8
8. Patraix	30.515	4.268	20.742	5.505	42,5
9. Jesús	27.428	3.670	18.401	5.357	42,9
10. Quatre Carreres	38.611	5.405	25.337	7.869	42,9
11. Poblat Marítims	30.665	4.353	19.898	6.414	42,9
12. Camins al Grau	33.284	5.167	22.158	5.959	41,4
13. Algirós	20.656	2.416	14.244	3.996	43,8
14. Benimaclet	15.927	2.008	10.925	2.994	42,8
15. Rascanya	26.893	4.283	18.012	4.598	40,4
16. Benicalap	22.545	3.415	15.307	3.823	40,8
17. Pobles del Nord	3.419	493	2.179	747	43,8
18. Pobles de l'Oest	7.281	1.133	4.948	1.200	40,5
19. Pobles del Sud	10.215	1.474	6.756	1.985	42,7

4.2 Població segons edat en grups de cinc anys. Total

4.2 Población según edad en grupos de cinco años. Total

	Total	0-4	5-9	10-14	15-19	20-24	25-29	30-34	35-39	40-44	45-49
València	810.444	40.319	36.986	34.240	36.716	44.332	60.050	71.462	69.978	66.020	60.450
1. Ciutat Vella	25.944	1.103	930	807	852	1.188	2.001	2.517	2.447	2.112	1.851
2. l'Eixample	43.914	2.175	1.944	1.734	1.666	2.070	2.804	3.543	3.739	3.526	3.271
3. Extramurs	50.036	2.293	2.171	1.918	2.037	2.439	3.287	3.917	4.247	3.925	3.691
4. Campanar	36.399	2.045	1.659	1.437	1.655	2.093	2.810	3.207	3.239	2.753	2.578
5. la Saïdia	49.324	2.292	1.989	1.940	2.270	2.641	3.609	4.298	4.125	3.804	3.469
6. el Pla del Real	31.160	1.676	1.538	1.412	1.501	1.719	2.272	2.506	2.341	2.165	2.174
7. l'Olivereta	50.607	2.364	2.156	2.081	2.224	2.594	3.671	4.319	4.326	4.127	3.844
8. Patraix	58.629	2.754	2.772	2.750	2.759	3.302	4.085	4.808	4.719	5.105	4.863
9. Jesús	53.971	2.569	2.239	2.223	2.526	3.211	4.062	5.025	4.656	4.331	4.158
10. Quatre Carreres	75.038	3.771	3.483	3.253	3.402	4.076	5.427	6.664	6.732	6.397	5.577
11. Poblat Marítims	60.156	3.093	2.843	2.574	2.777	3.354	4.786	5.345	4.928	4.857	4.539
12. Camins al Grau	65.487	3.726	3.542	2.876	2.830	3.389	4.657	5.897	6.600	6.024	4.943
13. Algirós	39.647	1.498	1.536	1.608	1.987	2.487	3.386	3.390	2.768	2.658	3.031
14. Benimaclet	30.243	1.177	1.190	1.333	1.541	1.991	2.677	2.643	2.210	2.158	2.260
15. Rascanya	53.853	3.227	2.658	2.480	2.605	3.044	4.168	5.314	5.263	4.679	3.762
16. Benicalap	44.603	2.388	2.271	2.016	2.096	2.435	3.457	4.461	4.097	4.031	3.299
17. Pobles del Nord	6.600	373	345	308	322	325	366	466	570	556	514
18. Pobles de l'Oest	14.348	813	785	593	668	803	1.111	1.430	1.358	1.159	1.046
19. Pobles del Sud	20.485	982	935	897	998	1.171	1.414	1.712	1.613	1.653	1.580

	50-54	55-59	60-64	65-69	70-74	75-79	80-84	85-89	90-94	95 i més
València	53.724	46.689	45.261	39.079	32.324	31.126	23.009	12.952	4.379	1.348
1. Ciutat Vella	1.597	1.493	1.427	1.349	1.024	1.206	968	697	275	100
2. l'Eixample	2.833	2.461	2.404	2.316	1.937	2.065	1.821	1.034	412	159
3. Extramurs	3.317	2.807	2.782	2.575	2.318	2.510	1.967	1.251	444	140
4. Campanar	2.564	2.342	2.390	1.819	1.227	1.076	837	447	165	56
5. la Saïdia	3.180	2.633	2.866	2.626	2.209	2.195	1.689	1.012	361	116
6. el Pla del Real	1.986	1.859	2.012	1.797	1.332	1.181	891	521	208	69
7. l'Olivereta	3.047	2.555	2.609	2.642	2.407	2.524	1.807	942	287	81
8. Patraix	4.263	3.930	3.282	2.648	2.080	1.915	1.500	792	237	65
9. Jesús	3.828	3.180	2.954	2.465	2.135	1.921	1.408	777	238	65
10. Quatre Carreres	4.655	4.120	4.247	3.831	3.210	2.812	1.928	990	357	106
11. Poblat Marítims	4.051	3.372	3.119	2.679	2.364	2.419	1.752	928	297	79
12. Camins al Grau	4.284	3.518	3.237	2.807	2.357	2.084	1.473	908	259	76
13. Algirós	2.959	2.747	2.799	1.990	1.502	1.444	1.040	584	173	60
14. Benimaclet	2.289	2.002	1.771	1.388	1.133	1.105	742	430	162	41
15. Rascanya	3.268	2.713	2.678	2.268	1.976	1.816	1.143	584	165	42
16. Benicalap	2.722	2.458	2.327	1.967	1.527	1.375	1.000	469	160	47
17. Pobles del Nord	453	386	379	306	265	277	186	136	56	11
18. Pobles de l'Oest	947	774	788	593	507	456	307	151	45	14
19. Pobles del Sud	1.481	1.339	1.190	1.013	814	745	550	299	78	21

4.2 Població segons edat en grups de cinc anys. Homes

4.2 Población según edad en grupos de cinco años. Varones

	Total	0-4	5-9	10-14	15-19	20-24	25-29	30-34	35-39	40-44	45-49
Homes	390.293	20.844	18.926	17.478	18.914	22.692	30.728	37.053	36.156	33.254	29.584
1. Ciutat Vella	12.285	591	478	417	433	566	985	1.305	1.293	1.110	953
2. l'Eixample	20.223	1.182	997	854	870	1.077	1.393	1.819	1.836	1.739	1.565
3. Extramurs	22.854	1.161	1.101	961	1.076	1.218	1.675	1.961	2.059	1.958	1.741
4. Campanar	17.483	999	842	743	838	1.056	1.463	1.632	1.643	1.360	1.209
5. la Saïdia	23.198	1.187	1.033	983	1.161	1.346	1.791	2.167	2.089	1.916	1.642
6. el Pla del Real	14.440	839	760	698	771	864	1.111	1.234	1.144	1.023	982
7. l'Olivereta	24.189	1.191	1.096	1.044	1.143	1.298	1.906	2.262	2.313	2.106	1.932
8. Patraix	28.114	1.416	1.444	1.414	1.406	1.707	2.086	2.416	2.330	2.494	2.365
9. Jesús	26.543	1.311	1.139	1.124	1.359	1.704	2.171	2.654	2.500	2.174	2.044
10. Quatre Carreres	36.427	2.005	1.772	1.639	1.734	2.082	2.777	3.546	3.494	3.189	2.804
11. Poblat Marítims	29.491	1.631	1.455	1.323	1.398	1.725	2.517	2.832	2.649	2.548	2.277
12. Camins al Grau	32.203	1.962	1.810	1.480	1.480	1.747	2.424	3.062	3.456	3.083	2.455
13. Algirós	18.991	805	798	822	1.026	1.261	1.719	1.775	1.406	1.297	1.397
14. Benimaclet	14.316	589	580	675	786	990	1.319	1.382	1.139	1.036	1.016
15. Rascanya	26.960	1.630	1.375	1.318	1.341	1.595	2.205	2.794	2.822	2.451	1.914
16. Benicalap	22.058	1.215	1.199	1.042	1.071	1.269	1.725	2.338	2.140	2.069	1.697
17. Pobles del Nord	3.181	184	189	186	156	167	172	229	280	277	264
18. Pobles de l'Oest	7.067	416	401	298	340	403	537	737	724	600	529
19. Pobles del Sud	10.270	530	457	457	525	617	752	908	839	824	798

	50-54	55-59	60-64	65-69	70-74	75-79	80-84	85-89	90-94	95 i més
Homes	25.615	21.362	20.681	17.418	13.749	12.370	8.128	3.917	1.111	313
1. Ciutat Vella	750	712	677	568	426	459	313	171	61	17
2. l'Eixample	1.304	1.100	1.028	975	781	724	611	258	86	24
3. Extramurs	1.526	1.251	1.185	1.037	889	932	636	339	115	33
4. Campanar	1.175	1.030	1.135	863	547	419	324	148	48	9
5. la Saïdia	1.537	1.207	1.205	1.152	923	840	592	323	69	35
6. el Pla del Real	922	779	875	830	554	493	322	166	54	19
7. l'Olivereta	1.453	1.141	1.161	1.142	976	995	653	291	68	18
8. Patraix	1.952	1.797	1.555	1.202	900	746	537	266	62	19
9. Jesús	1.856	1.493	1.362	1.099	954	815	485	211	64	24
10. Quatre Carreres	2.239	1.863	1.918	1.736	1.368	1.162	664	306	103	26
11. Poblat Marítims	1.988	1.606	1.438	1.174	998	958	598	280	76	20
12. Camins al Grau	2.100	1.640	1.499	1.243	1.025	846	523	278	71	19
13. Algirós	1.364	1.204	1.320	912	655	602	379	191	48	10
14. Benimaclet	1.060	902	835	614	483	462	263	138	39	8
15. Rascanya	1.633	1.272	1.214	1.071	873	746	438	199	61	8
16. Benicalap	1.315	1.153	1.103	897	664	550	389	161	47	14
17. Pobles del Nord	213	186	188	145	119	119	60	35	10	2
18. Pobles de l'Oest	467	374	368	272	230	196	112	48	12	3
19. Pobles del Sud	761	652	615	486	384	306	229	108	17	5

4.2 Població segons edat en grups de cinc anys. Dones

4.2 Población según edad en grupos de cinco años. Mujeres

	Total	0-4	5-9	10-14	15-19	20-24	25-29	30-34	35-39	40-44	45-49
Dones	420.151	19.475	18.060	16.762	17.802	21.640	29.322	34.409	33.822	32.766	30.866
1. Ciutat Vella	13.659	512	452	390	419	622	1.016	1.212	1.154	1.002	898
2. l'Eixample	23.691	993	947	880	796	993	1.411	1.724	1.903	1.787	1.706
3. Extramurs	27.182	1.132	1.070	957	961	1.221	1.612	1.956	2.188	1.967	1.950
4. Campanar	18.916	1.046	817	694	817	1.037	1.347	1.575	1.596	1.393	1.369
5. la Saïdia	26.126	1.105	956	957	1.109	1.295	1.818	2.131	2.036	1.888	1.827
6. el Pla del Real	16.720	837	778	714	730	855	1.161	1.272	1.197	1.142	1.192
7. l'Olivereta	26.418	1.173	1.060	1.037	1.081	1.296	1.765	2.057	2.013	2.021	1.912
8. Patraix	30.515	1.338	1.328	1.336	1.353	1.595	1.999	2.392	2.389	2.611	2.498
9. Jesús	27.428	1.258	1.100	1.099	1.167	1.507	1.891	2.371	2.156	2.157	2.114
10. Quatre Carreres	38.611	1.766	1.711	1.614	1.668	1.994	2.650	3.118	3.238	3.208	2.773
11. Poblat Marítims	30.665	1.462	1.388	1.251	1.379	1.629	2.269	2.513	2.279	2.309	2.262
12. Camins al Grau	33.284	1.764	1.732	1.396	1.350	1.642	2.233	2.835	3.144	2.941	2.488
13. Algirós	20.656	693	738	786	961	1.226	1.667	1.615	1.362	1.361	1.634
14. Benimaclet	15.927	588	610	658	755	1.001	1.358	1.261	1.071	1.122	1.244
15. Rascanya	26.893	1.597	1.283	1.162	1.264	1.449	1.963	2.520	2.441	2.228	1.848
16. Benicalap	22.545	1.173	1.072	974	1.025	1.166	1.732	2.123	1.957	1.962	1.602
17. Pobles del Nord	3.419	189	156	122	166	158	194	237	290	279	250
18. Pobles de l'Oest	7.281	397	384	295	328	400	574	693	634	559	517
19. Pobles del Sud	10.215	452	478	440	473	554	662	804	774	829	782

	50-54	55-59	60-64	65-69	70-74	75-79	80-84	85-89	90-94	95 i més
Dones	28.109	25.327	24.580	21.661	18.575	18.756	14.881	9.035	3.268	1.035
1. Ciutat Vella	847	781	750	781	598	747	655	526	214	83
2. l'Eixample	1.529	1.361	1.376	1.341	1.156	1.341	1.210	776	326	135
3. Extramurs	1.791	1.556	1.597	1.538	1.429	1.578	1.331	912	329	107
4. Campanar	1.389	1.312	1.255	956	680	657	513	299	117	47
5. la Saïdia	1.643	1.426	1.661	1.474	1.286	1.355	1.097	689	292	81
6. el Pla del Real	1.064	1.080	1.137	967	778	688	569	355	154	50
7. l'Olivereta	1.594	1.414	1.448	1.500	1.431	1.529	1.154	651	219	63
8. Patraix	2.311	2.133	1.727	1.446	1.180	1.169	963	526	175	46
9. Jesús	1.972	1.687	1.592	1.366	1.181	1.106	923	566	174	41
10. Quatre Carreres	2.416	2.257	2.329	2.095	1.842	1.650	1.264	684	254	80
11. Poblat Marítims	2.063	1.766	1.681	1.505	1.366	1.461	1.154	648	221	59
12. Camins al Grau	2.184	1.878	1.738	1.564	1.332	1.238	950	630	188	57
13. Algirós	1.595	1.543	1.479	1.078	847	842	661	393	125	50
14. Benimaclet	1.229	1.100	936	774	650	643	479	292	123	33
15. Rascanya	1.635	1.441	1.464	1.197	1.103	1.070	705	385	104	34
16. Benicalap	1.407	1.305	1.224	1.070	863	825	611	308	113	33
17. Pobles del Nord	240	200	191	161	146	158	126	101	46	9
18. Pobles de l'Oest	480	400	420	321	277	260	195	103	33	11
19. Pobles del Sud	720	687	575	527	430	439	321	191	61	16

4.3 Població de menys de 20 anys segons edat. Total

4.3 Población de menos de 20 años según edad. Total

	Total	0	1	2	3	4	5	6	7	8	9
València	148.261	7.491	8.488	8.323	8.027	7.990	7.766	7.570	7.245	7.161	7.244
1. Ciutat Vella	3.692	210	219	236	238	200	194	204	180	176	176
2. l'Eixample	7.519	391	487	409	447	441	437	388	358	407	354
3. Extramurs	8.419	412	443	500	467	471	441	466	459	402	403
4. Campanar	6.796	407	456	411	404	367	397	326	322	313	301
5. la Saïdia	8.491	372	499	494	476	451	436	403	392	375	383
6. el Pla del Real	6.127	313	335	371	342	315	309	324	296	308	301
7. l'Olivereta	8.825	419	514	503	467	461	472	428	414	421	421
8. Patraix	11.035	474	601	554	553	572	505	558	568	568	573
9. Jesús	9.557	510	563	500	488	508	469	454	431	414	471
10. Quatre Carreres	13.909	724	781	789	722	755	751	670	684	683	695
11. Poblat Marítims	11.287	597	657	639	634	566	578	587	543	568	567
12. Camins al Grau	12.974	697	727	761	787	754	740	744	704	698	656
13. Algirós	6.629	279	330	286	301	302	305	320	294	301	316
14. Benimaclet	5.241	215	245	252	226	239	238	238	230	221	263
15. Rascanya	10.970	609	658	705	616	639	572	564	512	503	507
16. Benicalap	8.771	459	508	470	443	508	470	482	425	456	438
17. Pobles del Nord	1.348	71	76	77	70	79	85	76	56	62	66
18. Pobles de l'Oest	2.859	180	172	163	137	161	161	145	177	141	161
19. Pobles del Sud	3.812	152	217	203	209	201	206	193	200	144	192

	10	11	12	13	14	15	16	17	18	19
València	7.056	6.692	6.879	6.810	6.803	6.926	7.312	7.504	7.327	7.647
1. Ciutat Vella	163	154	181	154	155	139	178	160	183	192
2. l'Eixample	348	342	364	311	369	334	330	340	346	316
3. Extramurs	400	372	380	383	383	391	427	405	411	403
4. Campanar	299	279	286	286	287	304	310	367	330	344
5. la Saïdia	360	408	378	411	383	445	467	439	438	481
6. el Pla del Real	269	277	278	308	280	277	292	319	298	315
7. l'Olivereta	443	375	412	428	423	398	445	468	455	458
8. Patraix	577	535	564	540	534	525	549	563	580	542
9. Jesús	414	414	450	445	500	462	492	532	495	545
10. Quatre Carreres	692	661	648	646	606	628	683	696	661	734
11. Poblat Marítims	549	477	522	536	490	518	585	577	516	581
12. Camins al Grau	639	586	566	552	533	552	593	565	538	582
13. Algirós	316	287	344	311	350	378	360	390	396	463
14. Benimaclet	258	272	274	263	266	304	292	325	300	320
15. Rascanya	529	491	491	519	450	496	516	519	560	514
16. Benicalap	437	415	377	362	425	392	406	434	440	424
17. Pobles del Nord	69	53	68	64	54	47	61	76	73	65
18. Pobles de l'Oest	125	110	117	115	126	137	128	119	129	155
19. Pobles del Sud	169	184	179	176	189	199	198	210	178	213

4.3 Població de menys de 20 anys segons edat. Homes

4.3 Población de menos de 20 años según edad. Varones

	Total	0	1	2	3	4	5	6	7	8	9
Homes	76.162	3.980	4.404	4.341	4.105	4.014	3.966	3.789	3.781	3.655	3.735
1. Ciutat Vella	1.919	112	121	126	118	114	93	102	100	91	92
2. l'Eixample	3.903	219	270	218	233	242	225	197	200	206	169
3. Extramurs	4.299	223	217	239	234	248	228	227	230	228	188
4. Campanar	3.422	203	224	208	192	172	221	154	167	160	140
5. la Saïdia	4.364	188	259	271	247	222	218	213	220	185	197
6. el Pla del Real	3.068	161	174	193	153	158	154	142	151	158	155
7. l'Olivereta	4.474	208	250	264	235	234	245	223	196	224	208
8. Patraix	5.680	258	309	281	287	281	244	273	293	307	327
9. Jesús	4.933	278	282	259	241	251	228	237	224	211	239
10. Quatre Carreres	7.150	397	425	421	387	375	378	341	363	331	359
11. Poblat Marítims	5.807	309	360	324	347	291	291	274	294	299	297
12. Camins al Grau	6.732	385	381	414	406	376	394	384	369	334	329
13. Algirós	3.451	143	166	162	176	158	163	157	153	151	174
14. Benimaclet	2.630	114	134	117	106	118	111	119	109	108	133
15. Rascanya	5.664	332	337	362	285	314	291	283	262	270	269
16. Benicalap	4.527	227	260	247	240	241	248	261	226	227	237
17. Pobles del Nord	715	43	40	34	34	33	54	37	33	30	35
18. Pobles de l'Oest	1.455	90	89	86	73	78	70	78	90	74	89
19. Pobles del Sud	1.969	90	106	115	111	108	110	87	101	61	98

	10	11	12	13	14	15	16	17	18	19
Homes	3.581	3.424	3.553	3.519	3.401	3.559	3.794	3.840	3.801	3.920
1. Ciutat Vella	86	76	93	90	72	79	91	77	94	92
2. l'Eixample	178	160	169	167	180	175	187	183	183	142
3. Extramurs	199	185	191	200	186	206	221	209	217	223
4. Campanar	145	140	163	155	140	145	167	183	154	189
5. la Saïdia	187	202	193	198	203	257	230	222	224	228
6. el Pla del Real	151	131	137	160	119	148	152	158	147	166
7. l'Olivereta	215	201	210	213	205	206	226	234	229	248
8. Patraix	301	294	288	267	264	259	264	292	301	290
9. Jesús	184	207	248	219	266	249	259	292	270	289
10. Quatre Carreres	356	307	332	332	312	314	358	333	345	384
11. Poblat Marítims	281	253	276	263	250	266	304	294	256	278
12. Camins al Grau	328	322	285	298	247	277	313	296	282	312
13. Algirós	150	150	181	159	182	179	190	201	211	245
14. Benimaclet	127	132	142	143	131	152	159	159	158	158
15. Rascanya	270	264	258	284	242	255	250	261	312	263
16. Benicalap	225	208	203	179	227	196	210	229	231	205
17. Pobles del Nord	43	28	35	43	37	21	27	39	33	36
18. Pobles de l'Oest	70	58	60	60	50	80	75	65	57	63
19. Pobles del Sud	85	106	89	89	88	95	111	113	97	109

4.3 Població de menys de 20 anys segons edat. Dones

4.3 Población de menos de 20 años según edad. Mujeres

	Total	0	1	2	3	4	5	6	7	8	9
Dones	72.099	3.511	4.084	3.982	3.922	3.976	3.800	3.781	3.464	3.506	3.509
1. Ciutat Vella	1.773	98	98	110	120	86	101	102	80	85	84
2. l'Eixample	3.616	172	217	191	214	199	212	191	158	201	185
3. Extramurs	4.120	189	226	261	233	223	213	239	229	174	215
4. Campanar	3.374	204	232	203	212	195	176	172	155	153	161
5. la Saïdia	4.127	184	240	223	229	229	218	190	172	190	186
6. el Pla del Real	3.059	152	161	178	189	157	155	182	145	150	146
7. l'Olivereta	4.351	211	264	239	232	227	227	205	218	197	213
8. Patraix	5.355	216	292	273	266	291	261	285	275	261	246
9. Jesús	4.624	232	281	241	247	257	241	217	207	203	232
10. Quatre Carreres	6.759	327	356	368	335	380	373	329	321	352	336
11. Poblat Marítims	5.480	288	297	315	287	275	287	313	249	269	270
12. Camins al Grau	6.242	312	346	347	381	378	346	360	335	364	327
13. Algirós	3.178	136	164	124	125	144	142	163	141	150	142
14. Benimaclet	2.611	101	111	135	120	121	127	119	121	113	130
15. Rascanya	5.306	277	321	343	331	325	281	281	250	233	238
16. Benicalap	4.244	232	248	223	203	267	222	221	199	229	201
17. Pobles del Nord	633	28	36	43	36	46	31	39	23	32	31
18. Pobles de l'Oest	1.404	90	83	77	64	83	91	67	87	67	72
19. Pobles del Sud	1.843	62	111	88	98	93	96	106	99	83	94

	10	11	12	13	14	15	16	17	18	19
Dones	3.475	3.268	3.326	3.291	3.402	3.367	3.518	3.664	3.526	3.727
1. Ciutat Vella	77	78	88	64	83	60	87	83	89	100
2. l'Eixample	170	182	195	144	189	159	143	157	163	174
3. Extramurs	201	187	189	183	197	185	206	196	194	180
4. Campanar	154	139	123	131	147	159	143	184	176	155
5. la Saïdia	173	206	185	213	180	188	237	217	214	253
6. el Pla del Real	118	146	141	148	161	129	140	161	151	149
7. l'Olivereta	228	174	202	215	218	192	219	234	226	210
8. Patraix	276	241	276	273	270	266	285	271	279	252
9. Jesús	230	207	202	226	234	213	233	240	225	256
10. Quatre Carreres	336	354	316	314	294	314	325	363	316	350
11. Poblat Marítims	268	224	246	273	240	252	281	283	260	303
12. Camins al Grau	311	264	281	254	286	275	280	269	256	270
13. Algirós	166	137	163	152	168	199	170	189	185	218
14. Benimaclet	131	140	132	120	135	152	133	166	142	162
15. Rascanya	259	227	233	235	208	241	266	258	248	251
16. Benicalap	212	207	174	183	198	196	196	205	209	219
17. Pobles del Nord	26	25	33	21	17	26	34	37	40	29
18. Pobles de l'Oest	55	52	57	55	76	57	53	54	72	92
19. Pobles del Sud	84	78	90	87	101	104	87	97	81	104

4.4 Població segons lloc de naixement. Total

4.4 Población según lugar de nacimiento. Total

	Total	València	Resta de l'Horta	Resta de la Comunitat	Resta de l'Estat	Estranger
València	810.444	429.044	21.068	63.983	156.889	139.460
1. Ciutat Vella	25.944	13.680	960	3.004	4.033	4.267
2. l'Eixample	43.914	25.347	1.159	4.587	6.274	6.547
3. Extramurs	50.036	27.968	1.730	5.441	7.462	7.435
4. Campanar	36.399	18.224	1.002	3.322	7.825	6.026
5. la Saïdia	49.324	24.409	1.343	4.440	9.669	9.463
6. el Pla del Real	31.160	16.912	853	3.513	6.201	3.681
7. l'Olivereta	50.607	23.703	1.540	3.680	10.895	10.789
8. Patraix	58.629	32.346	1.662	4.768	12.216	7.637
9. Jesús	53.971	27.726	1.358	4.076	11.422	9.389
10. Quatre Carreres	75.038	40.930	1.532	4.965	13.649	13.962
11. Poblat Marítims	60.156	36.582	961	2.707	9.916	9.990
12. Camins al Grau	65.487	33.120	1.273	4.567	13.399	13.128
13. Algirós	39.647	20.326	738	3.820	8.629	6.134
14. Benimaclet	30.243	14.633	771	2.986	6.847	5.006
15. Rascanya	53.853	25.442	1.185	3.338	11.557	12.331
16. Benicalap	44.603	21.834	1.095	2.888	10.526	8.260
17. Pobles del Nord	6.600	4.345	540	277	795	643
18. Pobles de l'Oest	14.348	7.993	687	662	2.730	2.276
19. Pobles del Sud	20.485	13.524	679	942	2.844	2.496

4.4 Població segons lloc de naixement. Homes

4.4 Población según lugar de nacimiento. Varones

	Total	València	Resta de l'Horta	Resta de la Comunitat	Resta de l'Estat	Estranger
Homes	390.293	210.249	10.101	27.785	69.383	72.775
1. Ciutat Vella	12.285	6.546	421	1.343	1.805	2.170
2. l'Eixample	20.223	11.920	508	1.870	2.644	3.281
3. Extramurs	22.854	12.979	784	2.231	3.163	3.697
4. Campanar	17.483	8.958	471	1.498	3.568	2.988
5. la Saïdia	23.198	11.733	623	1.897	4.085	4.860
6. el Pla del Real	14.440	8.095	402	1.529	2.680	1.734
7. l'Olivereta	24.189	11.625	725	1.528	4.671	5.640
8. Patraix	28.114	15.952	806	2.057	5.461	3.838
9. Jesús	26.543	13.863	652	1.734	5.082	5.212
10. Quatre Carreres	36.427	20.199	765	2.217	6.090	7.156
11. Poblat Marítims	29.491	17.972	475	1.202	4.373	5.469
12. Camins al Grau	32.203	16.547	659	2.053	5.929	7.015
13. Algirós	18.991	10.038	362	1.667	3.786	3.138
14. Benimaclet	14.316	7.132	365	1.312	2.971	2.536
15. Rascanya	26.960	12.769	607	1.529	5.248	6.807
16. Benicalap	22.058	11.013	540	1.272	4.851	4.382
17. Pobles del Nord	3.181	2.118	254	131	350	328
18. Pobles de l'Oest	7.067	4.000	348	291	1.241	1.187
19. Pobles del Sud	10.270	6.790	334	424	1.385	1.337

4.4 Població segons lloc de naixement. Dones

4.4 Población según lugar de nacimiento. Mujeres

	Total	València	Resta de l'Horta	Resta de la Comunitat	Resta de l'Estat	Estranger
Dones	420.151	218.795	10.967	36.198	87.506	66.685
1. Ciutat Vella	13.659	7.134	539	1.661	2.228	2.097
2. l'Eixample	23.691	13.427	651	2.717	3.630	3.266
3. Extramurs	27.182	14.989	946	3.210	4.299	3.738
4. Campanar	18.916	9.266	531	1.824	4.257	3.038
5. la Saïdia	26.126	12.676	720	2.543	5.584	4.603
6. el Pla del Real	16.720	8.817	451	1.984	3.521	1.947
7. l'Olivereta	26.418	12.078	815	2.152	6.224	5.149
8. Patraix	30.515	16.394	856	2.711	6.755	3.799
9. Jesús	27.428	13.863	706	2.342	6.340	4.177
10. Quatre Carreres	38.611	20.731	767	2.748	7.559	6.806
11. Poblat Marítims	30.665	18.610	486	1.505	5.543	4.521
12. Camins al Grau	33.284	16.573	614	2.514	7.470	6.113
13. Algirós	20.656	10.288	376	2.153	4.843	2.996
14. Benimaclet	15.927	7.501	406	1.674	3.876	2.470
15. Rascanya	26.893	12.673	578	1.809	6.309	5.524
16. Benicalap	22.545	10.821	555	1.616	5.675	3.878
17. Pobles del Nord	3.419	2.227	286	146	445	315
18. Pobles de l'Oest	7.281	3.993	339	371	1.489	1.089
19. Pobles del Sud	10.215	6.734	345	518	1.459	1.159

4.5 Població nascuda a la resta de la Comunitat per comarques principals

4.5 Población nacida en el resto de la Comunidad por comarcas principales

	Total	La Ribera Alta	La Plana de Utiel - Requena	Los Serranos	La Safor	La Costera	Camp de Túria	L'Alt Palància	La Ribera Baixa	L'Alacantí	La Vall d'Albaida	Resta comarques
València	63.983	7.759	6.650	4.513	4.161	3.280	3.244	3.097	2.939	2.793	2.702	22.845
1. Ciutat Vella	3.004	455	144	104	277	164	146	93	180	119	202	1.120
2. l'Eixample	4.587	711	332	111	341	280	179	129	277	217	244	1.766
3. Extramurs	5.441	825	376	226	464	323	279	173	328	228	280	1.939
4. Campanar	3.322	348	309	396	189	133	235	138	113	153	124	1.184
5. la Saïdia	4.440	416	406	546	238	159	328	296	159	170	192	1.530
6. el Pla del Real	3.513	485	190	111	394	167	125	120	169	185	162	1.405
7. l'Olivereta	3.680	372	680	278	175	155	194	141	137	120	136	1.292
8. Patraix	4.768	622	719	306	247	259	194	196	173	204	193	1.655
9. Jesús	4.076	527	588	244	179	333	158	161	197	138	176	1.375
10. Quatre Carreres	4.965	714	523	222	288	360	217	246	280	225	228	1.662
11. Poblat Marítims	2.707	334	210	146	164	106	201	153	128	165	84	1.016
12. Camins al Grau	4.567	554	472	231	318	230	183	282	210	248	175	1.664
13. Algirós	3.820	442	362	146	314	174	136	217	130	166	174	1.559
14. Benimaclet	2.986	274	298	186	214	147	129	233	90	145	114	1.156
15. Rascanya	3.338	235	484	373	170	125	192	277	104	142	97	1.139
16. Benicalap	2.888	219	347	687	94	90	214	174	100	91	72	800
17. Pobles del Nord	277	28	20	28	24	9	31	10	11	10	8	98
18. Pobles de l'Oest	662	54	101	128	20	19	53	20	29	22	14	202
19. Pobles del Sud	942	144	89	44	51	47	50	38	124	45	27	283

4.6 Població nascuda a la resta de l'Estat per comunitats principals

4.6 Población nacida en el resto del Estado por comunidades principales

	Total	Castella-la Manxa	Andalusia	Aragó	Madrid	Castella i Lleó	Catalunya
València	156.889	53.987	28.105	13.720	13.253	11.206	8.905
1. Ciutat Vella	4.033	857	569	377	521	350	339
2. l'Eixample	6.274	1.236	841	618	876	568	593
3. Extramurs	7.462	1.759	993	763	946	691	656
4. Campanar	7.825	2.522	1.162	762	812	710	492
5. la Saïdia	9.669	3.495	1.493	1.109	726	729	583
6. el Pla del Real	6.201	1.171	812	643	975	610	459
7. l'Olivereta	10.895	4.663	1.825	945	721	699	509
8. Patraix	12.216	4.673	2.136	986	929	894	678
9. Jesús	11.422	4.817	2.065	828	657	755	582
10. Quatre Carreres	13.649	4.285	2.751	1.231	1.106	1.017	796
11. Poblat Marítims	9.916	2.951	2.647	568	822	552	488
12. Camins al Grau	13.399	4.198	2.560	1.191	1.182	991	709
13. Algirós	8.629	2.588	1.425	906	759	707	464
14. Benimaclet	6.847	2.428	1.029	783	537	494	365
15. Rascanya	11.557	5.005	2.120	951	710	672	459
16. Benicalap	10.526	5.031	2.105	704	558	447	427
17. Pobles del Nord	795	270	163	55	75	37	59
18. Pobles de l'Oest	2.730	1.101	720	129	140	114	115
19. Pobles del Sud	2.844	937	689	171	201	169	132

	Múrcia	Extremadura	Galícia	País Base	Astúries	Ceuta i Melilla	Resta de l'Estat
València	6.047	5.664	3.513	3.047	1.978	1.782	5.682
1. Ciutat Vella	234	101	131	142	90	45	277
2. l'Eixample	334	151	211	210	164	91	381
3. Extramurs	363	185	240	217	138	80	431
4. Campanar	295	237	165	182	124	62	300
5. la Saïdia	375	275	184	163	106	97	334
6. el Pla del Real	333	162	202	242	128	87	377
7. l'Olivereta	398	335	169	137	83	94	317
8. Patraix	471	433	225	174	131	107	379
9. Jesús	407	384	203	175	110	116	323
10. Quatre Carreres	557	518	295	285	155	198	455
11. Poblat Marítims	316	434	289	216	121	163	349
12. Camins al Grau	517	550	365	280	195	160	501
13. Algirós	389	357	264	189	138	118	325
14. Benimaclet	285	269	167	128	67	79	216
15. Rascanya	308	535	174	138	90	95	300
16. Benicalap	282	360	122	84	66	114	226
17. Pobles del Nord	19	33	21	16	9	9	29
18. Pobles de l'Oest	60	190	19	30	19	17	76
19. Pobles del Sud	104	155	67	39	44	50	86

4.7 Població nascuda a la resta de l'Estat per províncies principals

4.7 Población nacida en el resto del Estado por provincias principales

	Total	Conca	Albacete	Madrid	Terol	Ciudad Real	Jaén
València	156.889	22.733	18.262	13.253	9.684	9.276	9.075
1. Ciutat Vella	4.033	311	301	521	214	151	126
2. l'Eixample	6.274	440	503	876	337	170	173
3. Extramurs	7.462	706	639	946	465	228	243
4. Campanar	7.825	1.141	816	812	518	380	389
5. la Saïdia	9.669	1.551	1.212	726	860	490	582
6. el Pla del Real	6.201	404	455	975	358	167	173
7. l'Olivereta	10.895	2.308	1.526	721	703	551	615
8. Patraix	12.216	2.240	1.502	929	735	675	703
9. Jesús	11.422	1.825	1.773	657	602	951	707
10. Quatre Carreres	13.649	1.525	1.722	1.106	872	726	802
11. Poblat Marítims	9.916	1.007	889	822	385	847	784
12. Camins al Grau	13.399	1.575	1.437	1.182	844	879	737
13. Algirós	8.629	982	916	759	636	504	455
14. Benimaclet	6.847	1.131	698	537	600	373	398
15. Rascanya	11.557	2.437	1.591	710	756	668	834
16. Benicalap	10.526	2.254	1.475	558	553	1.037	813
17. Pobles del Nord	795	120	84	75	40	53	62
18. Pobles de l'Oest	2.730	462	394	140	92	206	294
19. Pobles del Sud	2.844	314	329	201	114	220	185

	Barcelona	Múrcia	Còrdova	Badajoz	Sevilla	Saragossa	Resta de l'Estat
València	6.638	6.047	5.268	3.879	3.390	3.306	46.078
1. Ciutat Vella	251	234	75	60	96	134	1.559
2. l'Eixample	424	334	121	92	122	237	2.445
3. Extramurs	487	363	143	111	139	258	2.734
4. Campanar	375	295	184	138	137	193	2.447
5. la Saïdia	438	375	224	174	165	196	2.676
6. el Pla del Real	345	333	122	103	118	232	2.416
7. l'Olivereta	385	398	349	217	170	187	2.765
8. Patraix	531	471	374	256	231	214	3.355
9. Jesús	443	407	413	224	221	183	3.016
10. Quatre Carreres	588	557	575	345	356	295	4.180
11. Poblat Marítims	365	316	661	325	319	153	3.043
12. Camins al Grau	505	517	599	412	301	289	4.122
13. Algirós	322	389	274	259	163	220	2.750
14. Benimaclet	268	285	128	192	140	136	1.961
15. Rascanya	340	308	385	414	246	172	2.696
16. Benicalap	334	282	346	276	249	127	2.222
17. Pobles del Nord	51	19	24	25	30	12	200
18. Pobles de l'Oest	93	60	113	159	69	28	620
19. Pobles del Sud	93	104	158	97	118	40	871

4.8 Població nascuda a l'estranger segons el país de naixement

4.8 Población nacida en el extranjero según el país de nacimiento

	Total	Equador	Bolívia	Colòmbia	Romania	Argentina	França
València	139.460	17.562	13.522	12.456	10.581	7.847	5.830
1. Ciutat Vella	4.267	111	257	209	241	350	317
2. l'Eixample	6.547	678	778	357	239	406	381
3. Extramurs	7.435	548	1.368	515	426	518	363
4. Campanar	6.026	611	419	632	407	429	219
5. la Saïdia	9.463	1.548	1.090	832	700	558	318
6. el Pla del Real	3.681	155	282	353	301	303	178
7. l'Olivereta	10.789	1.689	1.304	881	823	526	321
8. Patraix	7.637	773	662	695	480	535	350
9. Jesús	9.389	1.261	979	958	635	362	304
10. Quatre Carreres	13.962	2.433	1.376	1.332	923	692	539
11. Poblat Marítims	9.990	541	710	847	1.498	506	503
12. Camins al Grau	13.128	972	825	1.615	1.066	804	592
13. Algirós	6.134	291	533	734	352	492	329
14. Benimaclet	5.006	565	459	429	293	451	248
15. Rascanya	12.331	3.382	1.309	769	757	351	356
16. Benicalap	8.260	1.415	836	920	555	335	247
17. Pobles del Nord	643	94	22	29	48	20	39
18. Pobles de l'Oest	2.276	209	184	200	319	110	84
19. Pobles del Sud	2.496	286	129	149	518	99	142

	El Marroc	Xina	Bulgària	Pakistan	Brasil	Itàlia	Altres Països
València	4.877	4.608	3.658	3.519	3.261	3.190	48.549
1. Ciutat Vella	130	106	120	11	146	299	1.970
2. l'Eixample	330	360	187	37	186	269	2.339
3. Extramurs	206	401	142	72	225	255	2.396
4. Campanar	179	272	139	45	151	138	2.385
5. la Saïdia	279	279	268	96	152	175	3.168
6. el Pla del Real	174	118	59	39	90	187	1.442
7. l'Olivereta	352	321	294	446	190	103	3.539
8. Patraix	253	279	247	154	201	104	2.904
9. Jesús	280	226	276	596	249	98	3.165
10. Quatre Carreres	476	592	424	344	428	211	4.192
11. Poblat Marítims	400	196	380	260	263	266	3.620
12. Camins al Grau	410	443	374	555	325	390	4.757
13. Algirós	325	296	132	215	166	262	2.007
14. Benimaclet	215	230	49	34	135	172	1.726
15. Rascanya	356	196	173	279	147	118	4.138
16. Benicalap	260	224	217	233	115	69	2.834
17. Pobles del Nord	25	4	8	2	13	15	324
18. Pobles de l'Oest	125	43	71	18	28	20	865
19. Pobles del Sud	102	22	98	83	51	39	778

4.9 Població estrangera segons edat en 3 grups. Total

4.9 Población extranjera según edad en 3 grupos. Total

	Total	0-15	16-64	65 i més
Valencia	120.273	15.956	102.137	2.180
1. Ciutat Vella	3.703	282	3.336	85
2. l'Eixample	5.664	607	4.932	125
3. Extramurs	6.325	655	5.536	134
4. Campanar	5.029	707	4.204	118
5. la Saïdia	8.329	1.140	7.065	124
6. el Pla del Real	2.959	271	2.567	121
7. l'Olivereta	9.616	1.431	8.044	141
8. Patraix	6.083	785	5.160	138
9. Jesús	8.184	1.097	6.979	108
10. Quatre Carreres	11.912	1.610	10.083	219
11. Poblat Marítims	8.810	1.223	7.407	180
12. Camins al Grau	11.249	1.530	9.497	222
13. Algirós	5.021	604	4.315	102
14. Benimaclet	4.323	550	3.688	85
15. Rascanya	10.981	1.629	9.241	111
16. Benicalap	7.329	1.062	6.171	96
17. Pobles del Nord	533	104	418	11
18. Pobles de l'Oest	2.007	330	1.655	22
19. Pobles del Sud	2.216	339	1.839	38

4.9 Població estrangera segons edat en 3 grups. Homes

4.9 Población extranjera según edad en 3 grupos. Varones

	Total	0-15	16-64	65 i més
València	64.232	8.185	55.142	905
1. Ciutat Vella	1.918	126	1.745	47
2. l'Eixample	2.923	323	2.543	57
3. Extramurs	3.207	350	2.802	55
4. Campanar	2.572	374	2.148	50
5. la Saïdia	4.348	616	3.675	57
6. el Pla del Real	1.418	144	1.217	57
7. l'Olivereta	5.140	734	4.347	59
8. Patraix	3.143	379	2.707	57
9. Jesús	4.638	553	4.042	43
10. Quatre Carreres	6.282	800	5.386	96
11. Poblat Marítims	4.913	632	4.214	67
12. Camins al Grau	6.170	782	5.302	86
13. Algirós	2.608	299	2.261	48
14. Benimaclet	2.224	276	1.917	31
15. Rascanya	6.198	857	5.294	47
16. Benicalap	3.957	535	3.401	21
17. Pobles del Nord	279	59	217	3
18. Pobles de l'Oest	1.063	165	889	9
19. Pobles del Sud	1.231	181	1.035	15

4.9 Població estrangera segons edat en 3 grups. Dones

4.9 Población extranjera según edad en 3 grupos. Mujeres

	Total	0-15	16-64	65 i més
València	56.041	7.771	46.995	1.275
1. Ciutat Vella	1.785	156	1.591	38
2. l'Eixample	2.741	284	2.389	68
3. Extramurs	3.118	305	2.734	79
4. Campanar	2.457	333	2.056	68
5. la Saïdia	3.981	524	3.390	67
6. el Pla del Real	1.541	127	1.350	64
7. l'Olivereta	4.476	697	3.697	82
8. Patraix	2.940	406	2.453	81
9. Jesús	3.546	544	2.937	65
10. Quatre Carreres	5.630	810	4.697	123
11. Poblat Marítims	3.897	591	3.193	113
12. Camins al Grau	5.079	748	4.195	136
13. Algirós	2.413	305	2.054	54
14. Benimaclet	2.099	274	1.771	54
15. Rascanya	4.783	772	3.947	64
16. Benicalap	3.372	527	2.770	75
17. Pobles del Nord	254	45	201	8
18. Pobles de l'Oest	944	165	766	13
19. Pobles del Sud	985	158	804	23

4.10 Població estrangera segons nacionalitat, per continents. Total

4.10 Población extranjera según nacionalidad, por continentes. Total

	Total U.E. (27)	Resta Europa	Àfrica	Amèrica del Nord	Amèrica Central	Amèrica del Sud	Àsia	Oceania i Altres	
València	120.273	32.591	4.685	15.680	1.240	3.413	51.148	11.339	177
1. Ciutat Vella	3.703	1.710	131	441	126	144	960	166	25
2. l'Eixample	5.664	1.848	190	614	100	154	2.220	519	19
3. Extramurs	6.325	1.840	174	471	80	174	3.000	582	4
4. Campanar	5.029	1.388	322	601	56	186	2.050	425	1
5. la Saïdia	8.329	2.112	512	962	72	255	3.860	552	4
6. el Pla del Real	2.959	1.272	100	175	74	93	1.030	213	2
7. l'Olivereta	9.616	2.015	445	1.355	49	232	4.509	1.008	3
8. Patraix	6.083	1.522	366	750	58	163	2.635	588	1
9. Jesús	8.184	1.577	265	1.410	33	289	3.617	993	
10. Quatre Carreres	11.912	2.803	237	1.434	78	389	5.720	1.247	4
11. Poblat Marítims	8.810	3.370	335	1.197	68	249	2.930	654	7
12. Camins al Grau	11.249	3.409	381	1.191	142	260	4.212	1.558	96
13. Algirós	5.021	1.582	141	421	95	120	1.981	679	2
14. Benimaclet	4.323	1.167	119	551	78	164	1.920	319	5
15. Rascanya	10.981	1.817	436	2.165	49	255	5.487	771	1
16. Benicalap	7.329	1.348	281	1.154	42	169	3.478	856	1
17. Pobles del Nord	533	218	52	97	8	13	134	10	1
18. Pobles de l'Oest	2.007	604	150	377	8	67	710	90	1
19. Pobles del Sud	2.216	989	48	314	24	37	695	109	0

4.10 Població estrangera segons nacionalitat, per continents. Homes

4.10 Población extranjera según nacionalidad, por continentes. Varones

	Total	U.E. (27)	Resta Europa	Àfrica	Amèrica del Nord	Amèrica Central	Amèrica del Sud	Àsia	Oceania i Altres
València	64.232	17.339	2.121	11.210	589	1.372	23.623	7.874	104
1. Ciutat Vella	1.918	895	53	351	59	57	405	81	17
2. l'Eixample	2.923	965	86	476	56	51	973	308	8
3. Extramurs	3.207	1.018	67	384	32	59	1.288	355	4
4. Campanar	2.572	734	145	415	22	78	906	271	1
5. la Saïdia	4.348	1.098	264	688	30	96	1.815	356	1
6. el Pla del Real	1.418	664	38	105	35	32	416	126	2
7. l'Olivereta	5.140	1.057	213	934	19	77	2.084	755	1
8. Patraix	3.143	802	166	500	22	62	1.201	390	0
9. Jesús	4.638	806	126	1.043	23	146	1.700	794	0
10. Quatre Carreres	6.282	1.495	92	1.033	40	145	2.637	838	2
11. Poblat Marítims	4.913	1.864	146	872	35	117	1.383	492	4
12. Camins al Grau	6.170	1.870	169	839	65	112	1.949	1.111	55
13. Algirós	2.608	796	59	290	53	44	910	454	2
14. Benimaclet	2.224	579	48	389	44	66	898	196	4
15. Rascanya	6.198	985	213	1.575	18	105	2.728	573	1
16. Benicalap	3.957	695	110	808	17	77	1.626	623	1
17. Pobles del Nord	279	119	32	61	2	6	51	7	1
18. Pobles de l'Oest	1.063	349	68	238	6	26	320	56	0
19. Pobles del Sud	1.231	548	26	209	11	16	333	88	0

4.10 Població estrangera segons nacionalitat, per continents. Dones

4.10 Población extranjera según nacionalidad, por continentes. Mujeres

	Total	U.E. (27)	Resta Europa	Àfrica	Amèrica del Nord	Amèrica Central	Amèrica del Sud	Àsia	Oceania i Altres
València	56.041	15.252	2.564	4.470	651	2.041	27.525	3.465	73
1. Ciutat Vella	1.785	815	78	90	67	87	555	85	8
2. l'Eixample	2.741	883	104	138	44	103	1.247	211	11
3. Extramurs	3.118	822	107	87	48	115	1.712	227	0
4. Campanar	2.457	654	177	186	34	108	1.144	154	0
5. la Saïdia	3.981	1.014	248	274	42	159	2.045	196	3
6. el Pla del Real	1.541	608	62	70	39	61	614	87	0
7. l'Olivereta	4.476	958	232	421	30	155	2.425	253	2
8. Patraix	2.940	720	200	250	36	101	1.434	198	1
9. Jesús	3.546	771	139	367	10	143	1.917	199	0
10. Quatre Carreres	5.630	1.308	145	401	38	244	3.083	409	2
11. Poblat Marítims	3.897	1.506	189	325	33	132	1.547	162	3
12. Camins al Grau	5.079	1.539	212	352	77	148	2.263	447	41
13. Algirós	2.413	786	82	131	42	76	1.071	225	0
14. Benimaclet	2.099	588	71	162	34	98	1.022	123	1
15. Rascanya	4.783	832	223	590	31	150	2.759	198	0
16. Benicalap	3.372	653	171	346	25	92	1.852	233	0
17. Pobles del Nord	254	99	20	36	6	7	83	3	0
18. Pobles de l'Oest	944	255	82	139	2	41	390	34	1
19. Pobles del Sud	985	441	22	105	13	21	362	21	0

4.11 Població estrangera segons nacionalitat, per països. Total

4.11 Población extranjera según nacionalidad, por países. Total

	Total	Equador	Bolívia	Romania	Colòmbia	Itàlia
València	120.273	14.539	13.528	11.187	10.146	6.252
1. Ciutat Vella	3.703	85	255	246	158	453
2. l'Eixample	5.664	586	786	244	274	391
3. Extramurs	6.325	457	1.379	433	411	445
4. Campanar	5.029	509	414	424	499	316
5. la Saïdia	8.329	1.282	1.078	745	692	389
6. el Pla del Real	2.959	123	283	309	271	369
7. l'Olivereta	9.616	1.413	1.328	908	732	280
8. Patraix	6.083	604	654	500	516	291
9. Jesús	8.184	1.030	990	680	806	221
10. Quatre Carreres	11.912	1.960	1.389	973	1.125	532
11. Poblat Marítims	8.810	460	707	1.596	700	470
12. Camins al Grau	11.249	769	808	1.131	1.338	714
13. Algirós	5.021	243	531	369	575	459
14. Benimaclet	4.323	501	463	315	347	336
15. Rascanya	10.981	2.817	1.323	802	626	257
16. Benicalap	7.329	1.215	824	588	785	171
17. Pobles del Nord	533	63	18	49	19	28
18. Pobles de l'Oest	2.007	172	175	336	149	58
19. Pobles del Sud	2.216	250	123	539	123	72

	Xina	Bulgària	Pakistan	Argentina	el Marroc	Nigèria	França	Altres Països
València	4.787	3.808	3.517	3.488	3.443	2.952	2.743	39.883
1. Ciutat Vella	102	117	9	131	81	24	246	1.796
2. l'Eixample	397	187	33	189	243	23	292	2.019
3. Extramurs	374	146	72	211	110	50	232	2.005
4. Campanar	287	143	46	221	102	155	107	1.806
5. la Saïdia	296	284	107	262	215	152	170	2.657
6. el Pla del Real	109	59	37	110	99	11	140	1.039
7. l'Olivereta	348	310	445	257	251	378	101	2.865
8. Patraix	273	246	160	242	157	160	93	2.187
9. Jesús	239	298	597	168	203	182	73	2.697
10. Quatre Carreres	635	446	344	262	306	185	228	3.527
11. Poblat Marítims	203	406	266	237	301	209	203	3.052
12. Camins al Grau	462	387	541	374	281	278	295	3.871
13. Algirós	315	132	208	198	225	43	155	1.568
14. Benimaclet	237	50	32	192	170	38	127	1.515
15. Rascanya	199	182	283	148	292	524	115	3.413
16. Benicalap	248	233	232	171	203	286	52	2.321
17. Pobles del Nord	1	8	2	7	19	22	26	271
18. Pobles de l'Oest	45	75	18	54	107	153	17	648
19. Pobles del Sud	17	99	85	54	78	79	71	626

4.11 Població estrangera segons nacionalitat, per països. Homes

4.11 Población extranjera según nacionalidad, por países. Varones

	Total	Equador	Bolívia	Romania	Colòmbia	Itàlia
València	64.232	7.345	5.637	5.700	4.751	3.690
1. Ciutat Vella	1.918	38	85	111	57	269
2. l'Eixample	2.923	286	282	107	131	237
3. Extramurs	3.207	212	566	207	177	280
4. Campanar	2.572	246	164	213	222	179
5. la Saïdia	4.348	638	491	379	317	219
6. el Pla del Real	1.418	58	91	141	117	221
7. l'Olivereta	5.140	694	572	464	351	148
8. Patraix	3.143	315	263	257	236	170
9. Jesús	4.638	530	435	336	372	131
10. Quatre Carreres	6.282	973	566	476	557	320
11. Poblat Marítims	4.913	223	320	872	353	288
12. Camins al Grau	6.170	393	334	572	623	426
13. Algirós	2.608	119	219	179	272	259
14. Benimaclet	2.224	250	184	154	174	195
15. Rascanya	6.198	1.529	567	425	282	154
16. Benicalap	3.957	590	374	303	377	98
17. Pobles del Nord	279	30	3	21	10	18
18. Pobles de l'Oest	1.063	85	75	186	64	35
19. Pobles del Sud	1.231	136	46	297	59	43

	Xina	Bulgària	Pakistan	Argentina	el Marroc	Nigèria	França	Altres Països
València	2.627	2.026	3.114	1.806	2.103	1.858	1.394	22.181
1. Ciutat Vella	48	47	8	79	43	10	133	990
2. l'Eixample	223	93	31	107	153	12	147	1.114
3. Extramurs	203	80	58	115	73	37	119	1.080
4. Campanar	161	82	42	113	61	104	57	928
5. la Saïdia	162	149	90	127	141	93	82	1.460
6. el Pla del Real	57	27	34	59	57	10	71	475
7. l'Olivereta	196	164	392	131	163	252	48	1.565
8. Patraix	141	129	135	117	78	102	48	1.152
9. Jesús	124	153	558	82	111	117	35	1.654
10. Quatre Carreres	357	240	282	141	163	116	117	1.974
11. Poblat Marítims	116	230	237	128	188	123	99	1.736
12. Camins al Grau	258	210	491	188	168	159	160	2.188
13. Algirós	168	67	188	102	155	26	72	782
14. Benimaclet	137	22	28	100	98	25	51	806
15. Rascanya	110	109	244	82	193	331	68	2.104
16. Benicalap	136	126	203	80	130	189	24	1.327
17. Pobles del Nord	0	5	2	3	15	9	15	148
18. Pobles de l'Oest	20	39	18	28	65	96	11	341
19. Pobles del Sud	10	54	73	24	48	47	37	357

4.11 Població estrangera segons nacionalitat, per països. Dones

4.11 Población extranjera según nacionalidad, por países. Mujeres

	Total	Equador	Bolívia	Romania	Colòmbia	Itàlia
València	56.041	7.194	7.891	5.487	5.395	2.562
1. Ciutat Vella	1.785	47	170	135	101	184
2. l'Eixample	2.741	300	504	137	143	154
3. Extramurs	3.118	245	813	226	234	165
4. Campanar	2.457	263	250	211	277	137
5. la Saïdia	3.981	644	587	366	375	170
6. el Pla del Real	1.541	65	192	168	154	148
7. l'Olivereta	4.476	719	756	444	381	132
8. Patraix	2.940	289	391	243	280	121
9. Jesús	3.546	500	555	344	434	90
10. Quatre Carreres	5.630	987	823	497	568	212
11. Poblat Marítims	3.897	237	387	724	347	182
12. Camins al Grau	5.079	376	474	559	715	288
13. Algirós	2.413	124	312	190	303	200
14. Benimaclet	2.099	251	279	161	173	141
15. Rascanya	4.783	1.288	756	377	344	103
16. Benicalap	3.372	625	450	285	408	73
17. Pobles del Nord	254	33	15	28	9	10
18. Pobles de l'Oest	944	87	100	150	85	23
19. Pobles del Sud	985	114	77	242	64	29

	Xina	Bulgària	Pakistan	Argentina	el Marroc	Nigèria	França	Altres Països
València	2.160	1.782	403	1.682	1.340	1.094	1.349	17.702
1. Ciutat Vella	54	70	1	52	38	14	113	806
2. l'Eixample	174	94	2	82	90	11	145	905
3. Extramurs	171	66	14	96	37	13	113	925
4. Campanar	126	61	4	108	41	51	50	878
5. la Saïdia	134	135	17	135	74	59	88	1.197
6. el Pla del Real	52	32	3	51	42	1	69	564
7. l'Olivereta	152	146	53	126	88	126	53	1.300
8. Patraix	132	117	25	125	79	58	45	1.035
9. Jesús	115	145	39	86	92	65	38	1.043
10. Quatre Carreres	278	206	62	121	143	69	111	1.553
11. Poblat Marítims	87	176	29	109	113	86	104	1.316
12. Camins al Grau	204	177	50	186	113	119	135	1.683
13. Algirós	147	65	20	96	70	17	83	786
14. Benimaclet	100	28	4	92	72	13	76	709
15. Rascanya	89	73	39	66	99	193	47	1.309
16. Benicalap	112	107	29	91	73	97	28	994
17. Pobles del Nord	1	3	0	4	4	13	11	123
18. Pobles de l'Oest	25	36	0	26	42	57	6	307
19. Pobles del Sud	7	45	12	30	30	32	34	269

4.12 Població que viu en col·lectius segons edat. Total

4.12 Población que vive en colectivos según edad. Total

	Total	0-15	16-64	65 i més
València	3.600	175	1.764	1.661
1. Ciutat Vella	761	24	389	348
2. l'Eixample	116	0	57	59
3. Extramurs	436	15	306	115
4. Campanar	249	63	126	60
5. la Saïdia	667	4	234	429
6. el Pla del Real	95	0	52	43
7. l'Olivereta	267	44	73	150
8. Patraix	55	0	34	21
9. Jesús	22	2	6	14
10. Quatre Carreres	69	4	29	36
11. Poblat Marítims	292	10	207	75
12. Camins al Grau	172	1	75	96
13. Algirós	40	0	33	7
14. Benimaclet	122	3	91	28
15. Rascanya	44	1	24	19
16. Benicalap	50	0	6	44
17. Pobles del Nord	79	0	6	73
18. Pobles de l'Oest	43	0	9	34
19. Pobles del Sud	21	4	7	10

4.12 Població que viu en col·lectius segons edat. Homes i dones

4.12 Población que vive en colectivos según edad. Varones y mujeres

	Homes				Dones			
	Total	0-15	16-64	65 i més	Total	0-15	16-64	65 i més
València	1.456	92	944	420	2.144	83	820	1.241
1. Ciutat Vella	300	9	187	104	461	15	202	244
2. l'Eixample	44	0	20	24	72	0	37	35
3. Extramurs	283	10	231	42	153	5	75	73
4. Campanar	105	33	49	23	144	30	77	37
5. la Saïdia	240	1	110	129	427	3	124	300
6. el Pla del Real	43	0	27	16	52	0	25	27
7. l'Olivereta	38	24	9	5	229	20	64	145
8. Patraix	29	0	24	5	26	0	10	16
9. Jesús	9	0	2	7	13	2	4	7
10. Quatre Carreres	35	3	18	14	34	1	11	22
11. Poblat Marítims	184	7	161	16	108	3	46	59
12. Camins al Grau	47	1	40	6	125	0	35	90
13. Algirós	25	0	19	6	15	0	14	1
14. Benimaclet	27	2	24	1	95	1	67	27
15. Rascanya	18	1	15	2	26	0	9	17
16. Benicalap	16	0	3	13	34	0	3	31
17. Pobles del Nord	8	0	2	6	71	0	4	67
18. Pobles de l'Oest	0	0	0	0	43	0	9	34
19. Pobles del Sud	5	1	3	1	16	3	4	9

5. CLASSIFICACIONS DE LA POBLACIÓ DELS BARRIS

5.1 Població segons edat en 3 grups. Total

5.1 Población según edad en 3 grupos. Total

	Total	0-15	16-64	65 i més
València	810.444	118.471	547.756	144.217
1. CIUTAT VELLA				
1. la Seu	2.878	360	1.927	591
2. la Xerea	3.866	479	2.498	889
3. el Carme	6.220	680	4.242	1.298
4. el Pilar	4.162	467	2.882	813
5. el Mercat	3.427	375	2.388	664
6. Sant Francesc	5.391	618	3.409	1.364
2. L'EIXAMPLE				
1. Russafa	25.089	3.351	16.472	5.266
2. el Pla del Remei	6.845	947	4.204	1.694
3. Gran Via	11.980	1.889	7.307	2.784
3. EXTRAMURS				
1. el Botànic	6.727	834	4.451	1.442
2. la Roqueta	4.564	561	3.007	996
3. la Petxina	15.434	2.261	9.697	3.476
4. Arrancapins	23.311	3.117	14.903	5.291
4. CAMPANAR				
1. Campanar	12.100	1.496	8.563	2.041
2. les Tendetes	5.687	645	3.950	1.092
3. el Calvari	5.288	592	3.369	1.327
4. Sant Pau	13.324	2.712	9.445	1.167
5. LA SAÏDIA				
1. Marxalenes	11.312	1.404	7.487	2.421
2. Morvedre	10.721	1.419	6.805	2.497
3. Trinitat	8.211	939	5.303	1.969
4. Tormos	9.004	1.398	6.028	1.578
5. Sant Antoni	10.076	1.506	6.827	1.743
6. EL PLA DEL REAL				
1. Exposició	6.763	1.067	4.287	1.409
2. Mestalla	14.982	2.338	9.997	2.647
3. Jaume Roig	6.690	1.065	4.188	1.437
4. Ciutat Universitària	2.725	433	1.786	506
7. L'OLIVERETA				
1. Nou Moles	27.155	3.639	17.594	5.922
2. Soternes	5.170	732	3.400	1.038
3. Tres Forques	9.387	1.196	5.880	2.311
4. la Font Santa	3.702	593	2.478	631
5. la Llum	5.193	839	3.566	788
8. PATRAIX				
1. Patraix	25.636	3.605	16.953	5.078
2. Sant Isidre	10.019	1.848	7.267	904
3. Vara de Quart	10.636	1.278	7.726	1.632
4. Safranar	8.859	1.532	6.232	1.095
5. Favara	3.479	538	2.413	528
9. JESÚS				
1. la Raiosa	15.755	2.104	10.569	3.082
2. l'Hort de Senabre	17.606	2.517	12.337	2.752
3. la Creu Coberta	6.378	857	4.607	914
4. Sant Marcel·lí	10.427	1.389	7.113	1.925
5. Camí Real	3.805	626	2.843	336

	Total	0-15	16-64	65 i més
10. QUATRE CARRERES				
1. Mont-Olivet	20.290	2.525	13.184	4.581
2. en Corts	12.391	1.781	8.193	2.417
3. Malilla	22.689	3.620	15.948	3.121
4. la Fonteta Sant Lluís	3.129	490	2.122	517
5. na Rovella	8.675	1.245	5.780	1.650
6. la Punta	2.089	297	1.296	496
7. Ciutat de les Arts i les Ciències	5.775	1.177	4.146	452
11. POBLATS MARÍTIMS				
1. el Grau	9.761	1.517	6.898	1.346
2. el Cabanyal-el Canyamelar	20.932	2.999	13.435	4.498
3. la Malva-rosa	14.259	2.051	9.860	2.348
4. Beteró	8.323	1.388	5.785	1.150
5. Natzaret	6.881	1.073	4.632	1.176
12. CAMINS AL GRAU				
1. Aiora	25.904	3.959	17.603	4.342
2. Albors	9.076	1.198	6.114	1.764
3. la Creu del Grau	15.276	2.305	10.569	2.402
4. Camí Fondo	4.673	687	3.228	758
5. Penya-roja	10.558	2.547	7.313	698
13. ALGIRÓS				
1. l'Illa Perduda	9.234	1.279	6.297	1.658
2. Ciutat Jardí	13.086	1.423	9.577	2.086
3. l'Amistat	7.762	936	5.312	1.514
4. la Bega Baixa	6.014	843	4.082	1.089
5. la Carrasca	3.551	539	2.566	446
14. BENIMACLET				
1. Benimaclet	24.681	3.208	17.050	4.423
2. Camí de Vera	5.562	796	4.188	578
15. RASCANYA				
1. els Orriols	17.762	2.654	11.953	3.155
2. Torrefiel	26.399	3.955	18.271	4.173
3. Sant Llorenç	9.692	2.252	6.774	666
16. BENICALAP				
1. Benicalap	38.201	6.017	26.536	5.648
2. Ciutat Fallera	6.402	1.050	4.455	897
17. POBLES DEL NORD				
1. Benifaraig	1.019	150	656	213
2. Poble Nou	989	128	657	204
3. Carpesa	1.298	178	877	243
4. Cases de Bàrcena	381	34	270	77
5. Mauella	64	6	33	25
6. Massarrojos	2.103	468	1.316	319
7. Borbotó	746	109	481	156
18. POBLES DE L'OEST				
1. Benimàmet	13.402	2.163	9.236	2.003
2. Beniferri	946	165	711	70
19. POBLES DEL SUD				
1. el Forn d'Alcedo	1.331	189	895	247
2. el Castellar-l'Oliverar	7.055	1.078	4.648	1.329
3. Pinedo	2.621	374	1.753	494
4. el Saler	1.781	340	1.262	179
5. el Palmar	767	79	475	213
6. el Perellonet	1.596	256	1.148	192
7. la Torre	4.908	633	3.484	791
8. Faitanar	426	64	287	75

5.1 Població segons edat en 3 grups. Homes

5.1 Población según edad en 3 grupos. Varones

	Total	0-15	16-64	65 i més
València	390.293	60.807	272.480	57.006
1. CIUTAT VELLA				
1. la Seu	1.350	182	955	213
2. la Xerea	1.809	247	1.246	316
3. el Carme	2.980	351	2.184	445
4. el Pilar	2.010	249	1.435	326
5. el Mercat	1.677	207	1.222	248
6. Sant Francesc	2.459	329	1.663	467
2. L'EIXAMPLE				
1. Russafa	11.774	1.722	8.190	1.862
2. el Pla del Remei	3.045	497	1.923	625
3. Gran Via	5.404	989	3.443	972
3. EXTRAMURS				
1. el Botànic	3.214	411	2.280	523
2. la Roqueta	2.110	277	1.499	334
3. la Petxina	6.962	1.152	4.613	1.197
4. Arrancapins	10.568	1.589	7.052	1.927
4. CAMPANAR				
1. Campanar	5.722	758	4.103	861
2. les Tendetes	2.658	317	1.900	441
3. el Calvari	2.551	328	1.709	514
4. Sant Pau	6.552	1.326	4.684	542
5. LA SAÏDIA				
1. Marxalenes	5.232	689	3.587	956
2. Morvedre	4.951	761	3.293	897
3. Trinitat	3.753	484	2.525	744
4. Tormos	4.458	756	3.079	623
5. Sant Antoni	4.804	770	3.320	714
6. EL PLA DEL REAL				
1. Exposició	3.136	545	2.023	568
2. Mestalla	6.998	1.173	4.753	1.072
3. Jaume Roig	3.071	513	1.964	594
4. Ciutat Universitària	1.235	214	817	204
7. L'OLIVERETA				
1. Nou Moles	12.853	1.821	8.738	2.294
2. Soternes	2.492	386	1.686	420
3. Tres Forques	4.520	603	3.074	843
4. la Font Santa	1.809	290	1.279	240
5. la Llum	2.515	437	1.732	346
8. PATRAIX				
1. Patraix	12.003	1.871	8.175	1.957
2. Sant Isidre	5.016	955	3.667	394
3. Vara de Quart	5.071	645	3.721	705
4. Safranar	4.289	781	3.039	469
5. Favara	1.735	281	1.247	207
9. JESÚS				
1. la Raiosa	7.602	1.080	5.327	1.195
2. l'Hort de Senabre	8.693	1.277	6.268	1.148
3. la Creu Coberta	3.101	439	2.295	367
4. Sant Marcel·lí	5.158	702	3.659	797
5. Camí Real	1.989	325	1.519	145

	Total	0-15	16-64	65 i més
10. QUATRE CARRERES				
1. Mont-Olivet	9.599	1.283	6.536	1.780
2. en Corts	6.053	955	4.133	965
3. Malilla	11.001	1.845	7.815	1.341
4. la Fonteta Sant Lluís	1.572	236	1.119	217
5. na Rovella	4.338	661	3.032	645
6. la Punta	1.014	141	653	220
7. Ciutat de les Arts i les Ciències	2.850	609	2.044	197
11. POBLATS MARÍTIMS				
1. el Grau	4.888	791	3.571	526
2. el Cabanyal-el Canyamelar	9.986	1.536	6.781	1.669
3. la Malva-rosa	7.013	1.081	4.965	967
4. Beteró	4.008	695	2.855	458
5. Natzaret	3.596	572	2.540	484
12. CAMINS AL GRAU				
1. Aiora	12.743	2.052	8.936	1.755
2. Albors	4.289	599	3.039	651
3. la Creu del Grau	7.586	1.246	5.381	959
4. Camí Fondo	2.253	345	1.613	295
5. Penya-roja	5.332	1.287	3.700	345
13. ALGIRÓS				
1. l'Illa Perduda	4.393	694	3.045	654
2. Ciutat Jardí	6.260	776	4.579	905
3. l'Amistat	3.775	462	2.708	605
4. la Bega Baixa	2.844	424	1.973	447
5. la Carrasca	1.719	248	1.285	186
14. BENIMACLET				
1. Benimaclet	11.624	1.572	8.294	1.758
2. Camí de Vera	2.692	424	2.019	249
15. RASCANYA				
1. els Orriols	9.069	1.366	6.406	1.297
2. Torrefiel	13.111	2.055	9.265	1.791
3. Sant Llorenç	4.780	1.157	3.315	308
16. BENICALAP				
1. Benicalap	18.866	3.118	13.396	2.352
2. Ciutat Fallera	3.192	534	2.288	370
17. POBLES DEL NORD				
1. Benifaraig	473	71	324	78
2. Poble Nou	494	71	336	87
3. Carpesa	623	100	427	96
4. Cases de Bàrcena	194	17	147	30
5. Mauella	37	4	19	14
6. Massarrojos	992	253	625	114
7. Borbotó	368	64	233	71
18. POBLES DE L'OEST				
1. Benimàmet	6.605	1.115	4.651	839
2. Beniferri	462	80	348	34
19. POBLES DEL SUD				
1. el Forn d'Alcedo	687	105	480	102
2. el Castellar-l'Oliverar	3.478	526	2.358	594
3. Pinedo	1.286	186	880	220
4. el Saler	939	184	666	89
5. el Palmar	371	37	237	97
6. el Perellonet	820	138	590	92
7. la Torre	2.477	326	1.838	313
8. Faitanar	212	37	147	28

5.1 Població segons edat en 3 grups. Dones

5.1 Población según edad en 3 grupos. Mujeres

	Total	0-15	16-64	65 i més
València	420.151	57.664	275.276	87.211
1. CIUTAT VELLA				
1. la Seu	1.528	178	972	378
2. la Xerea	2.057	232	1.252	573
3. el Carme	3.240	329	2.058	853
4. el Pilar	2.152	218	1.447	487
5. el Mercat	1.750	168	1.166	416
6. Sant Francesc	2.932	289	1.746	897
2. L'EIXAMPLE				
1. Russafa	13.315	1.629	8.282	3.404
2. el Pla del Remei	3.800	450	2.281	1.069
3. Gran Via	6.576	900	3.864	1.812
3. EXTRAMURS				
1. el Botànic	3.513	423	2.171	919
2. la Roqueta	2.454	284	1.508	662
3. la Petxina	8.472	1.109	5.084	2.279
4. Arrancapins	12.743	1.528	7.851	3.364
4. CAMPANAR				
1. Campanar	6.378	738	4.460	1.180
2. les Tendetes	3.029	328	2.050	651
3. el Calvari	2.737	264	1.660	813
4. Sant Pau	6.772	1.386	4.761	625
5. LA SAÏDIA				
1. Marxalenes	6.080	715	3.900	1.465
2. Morvedre	5.770	658	3.512	1.600
3. Trinitat	4.458	455	2.778	1.225
4. Tormos	4.546	642	2.949	955
5. Sant Antoni	5.272	736	3.507	1.029
6. EL PLA DEL REAL				
1. Exposició	3.627	522	2.264	841
2. Mestalla	7.984	1.165	5.244	1.575
3. Jaume Roig	3.619	552	2.224	843
4. Ciutat Universitària	1.490	219	969	302
7. L'OLIVERETA				
1. Nou Moles	14.302	1.818	8.856	3.628
2. Soternes	2.678	346	1.714	618
3. Tres Forques	4.867	593	2.806	1.468
4. la Fontana	1.893	303	1.199	391
5. la Llum	2.678	402	1.834	442
8. PATRAIX				
1. Patraix	13.633	1.734	8.778	3.121
2. Sant Isidre	5.003	893	3.600	510
3. Vara de Quart	5.565	633	4.005	927
4. Safranar	4.570	751	3.193	626
5. Favara	1.744	257	1.166	321
9. JESÚS				
1. la Raiosa	8.153	1.024	5.242	1.887
2. l'Hort de Senabre	8.913	1.240	6.069	1.604
3. la Creu Coberta	3.277	418	2.312	547
4. Sant Marcel·lí	5.269	687	3.454	1.128
5. Camí Real	1.816	301	1.324	191

	Total	0-15	16-64	65 i més
10. QUATRE CARRERES				
1. Mont-Olivet	10.691	1.242	6.648	2.801
2. en Corts	6.338	826	4.060	1.452
3. Malilla	11.688	1.775	8.133	1.780
4. la Fonteta Sant Lluís	1.557	254	1.003	300
5. na Rovella	4.337	584	2.748	1.005
6. la Punta	1.075	156	643	276
7. Ciutat de les Arts i les Ciències	2.925	568	2.102	255
11. POBLATS MARÍTIMS				
1. el Grau	4.873	726	3.327	820
2. el Cabanyal-el Canyamelar	10.946	1.463	6.654	2.829
3. la Malva-rosa	7.246	970	4.895	1.381
4. Beteró	4.315	693	2.930	692
5. Natzaret	3.285	501	2.092	692
12. CAMINS AL GRAU				
1. Aiora	13.161	1.907	8.667	2.587
2. Albors	4.787	599	3.075	1.113
3. la Creu del Grau	7.690	1.059	5.188	1.443
4. Camí Fondo	2.420	342	1.615	463
5. Penya-roja	5.226	1.260	3.613	353
13. ALGIRÓS				
1. l'Illa Perduda	4.841	585	3.252	1.004
2. Ciutat Jardí	6.826	647	4.998	1.181
3. l'Amistat	3.987	474	2.604	909
4. la Bega Baixa	3.170	419	2.109	642
5. la Carrasca	1.832	291	1.281	260
14. BENIMACLET				
1. Benimaclet	13.057	1.636	8.756	2.665
2. Camí de Vera	2.870	372	2.169	329
15. RASCANYA				
1. els Orriols	8.693	1.288	5.547	1.858
2. Torrefiel	13.288	1.900	9.006	2.382
3. Sant Llorenç	4.912	1.095	3.459	358
16. BENICALAP				
1. Benicalap	19.335	2.899	13.140	3.296
2. Ciutat Fallera	3.210	516	2.167	527
17. POBLES DEL NORD				
1. Benifaraig	546	79	332	135
2. Poble Nou	495	57	321	117
3. Carpesa	675	78	450	147
4. Cases de Bàrcena	187	17	123	47
5. Mauella	27	2	14	11
6. Massarrojos	1.111	215	691	205
7. Borbotó	378	45	248	85
18. POBLES DE L'OEST				
1. Benimàmet	6.797	1.048	4.585	1.164
2. Beniferri	484	85	363	36
19. POBLES DEL SUD				
1. el Forn d'Alcedo	644	84	415	145
2. el Castellar-l'Oliverar	3.577	552	2.290	735
3. Pinedo	1.335	188	873	274
4. el Saler	842	156	596	90
5. el Palmar	396	42	238	116
6. el Perellonet	776	118	558	100
7. la Torre	2.431	307	1.646	478
8. Faitanar	214	27	140	47

5.2 Població segons edat en grups de 5 anys. Total

5.2 Población según edad en grupos de 5 años. Total

	Total	0-4	5-9	10-14	15-19	20-24	25-29	30-34	35-39	40-44
València	810.444	40.319	36.986	34.240	36.716	44.332	60.050	71.462	69.978	66.020
1. CIUTAT VELLA										
1. la Seu	2.878	129	121	103	80	99	194	262	273	249
2. la Xerea	3.866	152	162	137	145	220	283	308	289	298
3. el Carme	6.220	283	192	171	174	228	487	710	711	553
4. el Pilar	4.162	184	139	119	155	196	366	468	417	341
5. el Mercat	3.427	138	116	102	110	183	298	362	332	290
6. Sant Francesc	5.391	217	200	175	188	262	373	407	425	381
2. L'EIXAMPLE										
1. Russafa	25.089	1.280	999	896	885	1.113	1.760	2.339	2.399	2.158
2. el Pla del Remei	6.845	295	281	319	287	391	407	396	439	464
3. Gran Via	11.980	600	664	519	494	566	637	808	901	904
3. EXTRAMURS										
1. el Botànic	6.727	300	255	236	224	309	502	611	677	568
2. la Roqueta	4.564	214	170	140	174	210	332	397	442	401
3. la Petxina	15.434	766	716	647	666	740	959	1.102	1.281	1.236
4. Arrancapins	23.311	1.013	1.030	895	973	1.180	1.494	1.807	1.847	1.720
4. CAMPANAR										
1. Campanar	12.100	494	431	460	609	811	1.007	949	763	708
2. les Tendetes	5.687	209	183	203	272	337	491	495	449	392
3. el Calvari	5.288	215	177	165	206	312	448	448	416	397
4. Sant Pau	13.324	1.127	868	609	568	633	864	1.315	1.611	1.256
5. LA SAÏDIA										
1. Marxalenes	11.312	462	411	415	531	645	803	990	950	804
2. Morvedre	10.721	479	447	412	468	521	739	927	863	860
3. Trinitat	8.211	333	267	278	320	407	686	748	667	545
4. Tormos	9.004	490	421	401	447	485	641	834	844	790
5. Sant Antoni	10.076	528	443	434	504	583	740	799	801	805
6. EL PLA DEL REAL										
1. Exposició	6.763	346	330	322	317	358	492	513	439	479
2. Mestalla	14.982	845	706	668	713	850	1.119	1.265	1.222	1.051
3. Jaume Roig	6.690	335	351	320	342	369	452	489	459	440
4. Ciutat Universitària	2.725	150	151	102	129	142	209	239	221	195
7. L'OLIVERETA										
1. Nou Moles	27.155	1.155	1.093	1.171	1.193	1.353	1.916	2.277	2.283	2.274
2. Soternes	5.170	298	211	181	219	269	347	499	492	393
3. Tres Forques	9.387	436	373	325	352	453	718	829	858	704
4. la Font Santa	3.702	217	208	148	159	223	331	350	302	308
5. la Llum	5.193	258	271	256	301	296	359	364	391	448
8. PATRAIX										
1. Patraix	25.636	1.129	1.148	1.122	1.140	1.337	1.667	2.074	2.066	2.201
2. Sant Isidre	10.019	553	583	595	518	521	680	982	893	1.049
3. Vara de Quart	10.636	349	370	461	561	773	882	746	557	706
4. Safranar	8.859	535	507	415	418	496	599	666	836	824
5. Favara	3.479	188	164	157	122	175	257	340	367	325
9. JESÚS										
1. la Raiosa	15.755	756	645	579	631	866	1.154	1.534	1.488	1.353
2. l'Hort de Senabre	17.606	829	749	777	895	1.092	1.318	1.513	1.416	1.370
3. la Creu Coberta	6.378	250	225	310	397	460	507	473	425	482
4. Sant Marcel·lí	10.427	441	448	419	446	603	798	888	847	798
5. Camí Real	3.805	293	172	138	157	190	285	617	480	328

	45-49	50-54	55-59	60-64	65-69	70-74	75-79	80-84	85-89	90 i més
València	60.450	53.724	46.689	45.261	39.079	32.324	31.126	23.009	12.952	5.727
1. CIUTAT VELLA										
1. la Seu	242	209	168	158	118	98	140	121	72	42
2. la Xerea	294	254	210	225	222	156	195	143	107	66
3. el Carme	421	353	346	293	299	247	285	229	159	79
4. el Pilar	284	241	223	216	204	166	178	133	85	47
5. el Mercat	252	203	192	185	154	107	141	128	95	39
6. Sant Francesc	358	337	354	350	352	250	267	214	179	102
2. L'EIXAMPLE										
1. Russafa	1.907	1.601	1.268	1.218	1.230	1.075	1.144	980	580	257
2. el Pla del Remei	457	479	462	474	446	339	333	300	156	120
3. Gran Via	907	753	731	712	640	523	588	541	298	194
3. EXTRAMURS										
1. el Botànic	490	422	328	363	366	278	300	249	166	83
2. la Roqueta	327	284	232	245	198	200	210	211	124	53
3. la Petxina	1.177	1.056	838	774	741	772	795	609	380	179
4. Arrancapins	1.697	1.555	1.409	1.400	1.270	1.068	1.205	898	581	269
4. CAMPANAR										
1. Campanar	878	1.009	959	981	697	408	361	303	184	88
2. les Tendetes	393	391	385	395	335	221	211	179	91	55
3. el Calvari	366	307	234	270	288	353	318	217	105	46
4. Sant Pau	941	857	764	744	499	245	186	138	67	32
5. LA SAÏDIA										0
1. Marxalenes	761	697	663	759	669	557	524	359	228	84
2. Morvedre	751	701	519	537	582	464	535	459	293	164
3. Trinitat	514	473	458	546	470	421	416	354	187	121
4. Tormos	685	566	394	428	409	365	363	237	145	59
5. Sant Antoni	758	743	599	596	496	402	357	280	159	49
6. EL PLA DEL REAL										
1. Exposició	458	391	406	503	424	320	273	210	115	67
2. Mestalla	1.113	1.053	881	849	768	605	555	399	208	112
3. Jaume Roig	437	408	406	445	438	316	255	206	142	80
4. Ciutat Universitària	166	134	166	215	167	91	98	76	56	18
7. L'OLIVERETA										
1. Nou Moles	2.089	1.668	1.346	1.415	1.522	1.381	1.362	953	510	194
2. Soternes	368	293	274	288	292	240	253	161	61	31
3. Tres Forques	632	491	446	459	444	469	598	446	261	93
4. la Font Santa	271	207	174	173	159	117	147	131	51	26
5. la Llum	484	388	315	274	225	200	164	116	59	24
8. PATRAIX										
1. Patraix	2.100	1.744	1.435	1.395	1.325	1.132	1.096	874	461	190
2. Sant Isidre	837	681	714	509	308	194	188	129	70	15
3. Vara de Quart	902	958	995	744	531	365	317	236	130	53
4. Safranar	708	679	603	478	340	256	198	177	95	29
5. Favara	316	201	183	156	144	133	116	84	36	15
9. JESÚS										
1. la Raiosa	1.182	927	782	776	796	760	665	463	279	119
2. l'Hort de Senabre	1.434	1.324	1.099	1.038	818	659	587	395	212	81
3. la Creu Coberta	552	620	422	341	239	230	179	147	85	34
4. Sant Marcel·lí	748	742	698	626	515	412	429	344	171	54
5. Camí Real	242	215	179	173	97	74	61	59	30	15

	Total	0-4	5-9	10-14	15-19	20-24	25-29	30-34	35-39	40-44
10. QUATRE CARRERES										
1. Mont-Olivet	20.290	842	756	762	881	1.101	1.527	1.795	1.735	1.627
2. en Corts	12.391	600	541	526	555	639	939	1.148	1.088	1.070
3. Malilla	22.689	1.275	1.120	1.033	1.017	1.275	1.620	2.059	2.075	1.891
4. la Fonteta Sant Lluís	3.129	159	163	140	143	169	208	295	306	248
5. na Rovella	8.675	406	404	368	412	493	652	765	783	697
6. la Punta	2.089	106	88	87	104	122	137	128	163	160
7. Ciutat de les Arts i les Ciències	5.775	383	411	337	290	277	344	474	582	704
11. POBLATS MARÍTIMS										
1. el Grau	9.761	543	464	432	435	520	795	1.002	901	950
2. el Cabanyal-el Canyamelar	20.932	1.069	965	808	870	1.068	1.566	1.851	1.719	1.677
3. la Malva-rosa	14.259	694	666	578	678	855	1.174	1.199	1.174	1.008
4. Beteró	8.323	399	428	462	460	473	615	668	566	678
5. Natzaret	6.881	388	320	294	334	438	636	625	568	544
12. CAMINS AL GRAU										
1. Aiora	25.904	1.330	1.260	1.131	1.142	1.389	1.863	2.416	2.430	2.385
2. Albors	9.076	329	407	382	424	450	731	740	750	706
3. la Creu del Grau	15.276	806	779	600	639	848	1.199	1.378	1.562	1.381
4. Camí Fondo	4.673	226	214	203	211	265	345	424	447	378
5. Penya-roja	10.558	1.035	882	560	414	437	519	939	1.411	1.174
13. ALGIRÓS										
1. l'Illa Perduda	9.234	398	406	377	464	519	609	780	681	709
2. Ciutat Jardí	13.086	433	413	465	649	881	1.285	1.123	840	784
3. l'Amistat	7.762	309	276	279	328	469	708	751	619	531
4. la Bega Baixa	6.014	226	266	298	329	371	482	478	397	381
5. la Carrasca	3.551	132	175	189	217	247	302	258	231	253
14. BENIMACLET										
1. Benimaclet	24.681	999	952	1.012	1.202	1.597	2.180	2.250	1.877	1.743
2. Camí de Vera	5.562	178	238	321	339	394	497	393	333	415
15. RASCANYA										
1. els Orriols	17.762	917	792	775	885	1.053	1.541	1.828	1.622	1.439
2. Torrefiel	26.399	1.395	1.185	1.151	1.276	1.578	2.050	2.500	2.385	2.192
3. Sant Llorenç	9.692	915	681	554	444	413	577	986	1.256	1.048
16. BENICALAP										
1. Benicalap	38.201	2.057	1.951	1.691	1.764	2.039	2.952	3.850	3.530	3.423
2. Ciutat Fallera	6.402	331	320	325	332	396	505	611	567	608
17. POBLES DEL NORD										
1. Benifaraig	1.019	51	45	44	52	48	65	82	88	63
2. Poble Nou	989	44	37	41	56	53	63	73	85	74
3. Carpesa	1.298	54	55	62	58	79	75	98	85	82
4. Cases de Bàrcena	381	18	9	6	19	18	30	37	31	35
5. Mauella	64	3	2	1	2	2	1	2	6	9
6. Massarrojos	2.103	165	154	131	98	88	84	129	216	234
7. Borbotó	746	38	43	23	37	37	48	45	59	59
18. POBLES DE L'OEST										
1. Benimàmet	13.402	758	725	551	621	745	1.038	1.361	1.288	1.065
2. Beniferri	946	55	60	42	47	58	73	69	70	94
19. POBLES DEL SUD										
1. el Forn d'Alcedo	1.331	71	60	47	67	64	81	128	114	111
2. el Castellar-l'Oliverar	7.055	361	334	321	332	368	494	602	540	551
3. Pinedo	2.621	103	118	121	151	164	174	184	180	212
4. el Saler	1.781	98	124	97	93	94	94	135	167	180
5. el Palmar	767	25	24	23	44	47	48	52	43	57
6. el Perellonet	1.596	70	88	78	81	100	77	92	118	151
7. la Torre	4.908	220	173	196	215	310	411	471	402	362
8. Faitanar	426	34	14	14	15	24	35	48	49	29

	45-49	50-54	55-59	60-64	65-69	70-74	75-79	80-84	85-89	90 i més
10. QUATRE CARRERES										
1. Mont-Olivet	1.419	1.186	1.006	1.072	1.186	1.070	1.019	707	392	207
2. en Corts	947	677	607	637	660	591	521	369	191	85
3. Malilla	1.710	1.536	1.469	1.488	1.050	727	599	420	235	90
4. la Fonteta Sant Lluís	193	181	187	220	143	115	98	90	39	32
5. na Rovella	603	501	434	507	527	468	366	202	66	21
6. la Punta	145	138	105	110	103	113	135	91	41	13
7. Ciutat de les Arts i les Ciències	560	436	312	213	162	126	74	49	26	15
11. POBLATS MARÍTIMS										
1. el Grau	776	616	526	455	343	331	307	194	108	63
2. el Cabanyal-el Canyamelar	1.486	1.289	1.048	1.018	1.093	969	1.042	787	448	159
3. la Malva-rosa	1.015	1.125	904	841	616	553	540	372	192	75
4. Beteró	795	635	550	444	323	266	268	183	76	34
5. Natzaret	467	386	344	361	304	245	262	216	104	45
12. CAMINS AL GRAU										
1. Aiora	1.886	1.684	1.425	1.221	1.081	1.073	970	705	385	128
2. Albors	694	615	543	541	476	376	383	267	199	63
3. la Creu del Grau	1.124	985	789	784	744	575	454	324	208	97
4. Camí Fondo	349	341	254	258	194	175	166	113	82	28
5. Penya-roja	890	659	507	433	312	158	111	64	34	19
13. ALGIRÓS										
1. l'Illa Perduda	727	680	600	626	403	372	409	265	159	50
2. Ciutat Jardí	966	1.011	1.083	1.067	733	448	392	271	171	71
3. l'Amistat	535	537	446	460	389	345	343	249	131	57
4. la Bega Baixa	480	435	349	433	316	225	217	190	97	44
5. la Carrasca	323	296	269	213	149	112	83	65	26	11
14. BENIMACLET										
1. Benimaclet	1.746	1.751	1.515	1.434	1.212	993	992	662	382	182
2. Camí de Vera	514	538	487	337	176	140	113	80	48	21
15. RASCANYA										
1. els Orriols	1.154	973	802	826	769	833	759	479	236	79
2. Torrefiel	1.839	1.690	1.487	1.498	1.222	980	946	613	298	114
3. Sant Llorenç	769	605	424	354	277	163	111	51	50	14
16. BENICALAP										
1. Benicalap	2.862	2.358	2.085	1.991	1.684	1.325	1.204	866	391	178
2. Ciutat Fallera	437	364	373	336	283	202	171	134	78	29
17. POBLES DEL NORD										
1. Benifaraig	92	72	61	43	47	46	56	41	16	7
2. Poble Nou	71	58	56	74	55	44	43	26	25	11
3. Carpesa	92	119	120	76	65	60	49	37	23	9
4. Cases de Bàrcena	31	16	24	30	16	14	25	10	10	2
5. Mauella	4	2	3	2	6	5	6	4	1	3
6. Massarrojos	166	138	88	93	74	62	63	51	46	23
7. Borbotó	58	48	34	61	43	34	35	17	15	12
18. POBLES DE L'OEST										
1. Benimàmet	949	857	703	738	569	491	437	300	149	57
2. Beniferri	97	90	71	50	24	16	19	7	2	2
19. POBLES DEL SUD										
1. el Forn d'Alcedo	101	80	82	78	56	55	54	51	24	7
2. el Castellar-l'Oliverar	522	489	426	386	358	311	284	211	121	44
3. Pinedo	238	179	157	146	146	111	107	76	43	11
4. el Saler	150	135	135	100	64	54	31	20	8	2
5. el Palmar	47	56	31	57	61	56	58	28	5	5
6. el Perellonet	162	156	122	109	67	50	36	22	15	2
7. la Torre	334	363	357	303	243	153	158	133	80	24
8. Faitanar	26	23	29	11	18	24	17	9	3	4

5.2 Població segons edat en grups de 5 anys. Homes

5.2 Población según edad en grupos de 5 años. Varones

	Total	0-4	5-9	10-14	15-19	20-24	25-29	30-34	35-39	40-44
València	390.293	20.844	18.926	17.478	18.914	22.692	30.728	37.053	36.156	33.254
1. CIUTAT VELLA										
1. la Seu	1.350	68	66	47	28	47	89	123	151	126
2. la Xerea	1.809	90	73	67	77	99	157	161	144	156
3. el Carme	2.980	143	102	91	82	118	246	372	386	318
4. el Pilar	2.010	93	72	68	85	101	174	248	208	162
5. el Mercat	1.677	73	63	57	67	81	138	198	182	153
6. Sant Francesc	2.459	124	102	87	94	120	181	203	222	195
2. L'EIXAMPLE										
1. Russafa	11.774	707	488	445	458	581	897	1.233	1.231	1.088
2. el Pla del Remei	3.045	159	160	153	137	195	188	186	212	206
3. Gran Via	5.404	316	349	256	275	301	308	400	393	445
3. EXTRAMURS										
1. el Botànic	3.214	148	129	114	119	160	256	336	347	300
2. la Roqueta	2.110	113	84	60	107	90	169	211	212	219
3. la Petxina	6.962	380	376	327	344	360	498	521	622	600
4. Arrancapins	10.568	520	512	460	506	608	752	893	878	839
4. CAMPANAR										
1. Campanar	5.722	242	225	238	306	407	516	478	399	335
2. les Tendetes	2.658	109	88	94	136	179	256	255	221	186
3. el Calvari	2.551	127	89	95	114	142	250	252	212	214
4. Sant Pau	6.552	521	440	316	282	328	441	647	811	625
5. LA SAÏDIA										
1. Marxalenes	5.232	224	200	200	267	317	381	500	480	404
2. Morvedre	4.951	255	236	224	229	276	354	442	434	439
3. Trinitat	3.753	168	133	148	154	209	337	399	333	268
4. Tormos	4.458	269	231	203	250	257	343	436	455	397
5. Sant Antoni	4.804	271	233	208	261	287	376	390	387	408
6. EL PLA DEL REAL										
1. Exposició	3.136	169	167	171	156	193	225	264	213	233
2. Mestalla	6.998	424	350	336	365	428	570	605	610	497
3. Jaume Roig	3.071	165	170	145	189	181	217	250	216	198
4. Ciutat Universitària	1.235	81	73	46	61	62	99	115	105	95
7. L'OLIVERETA										
1. Nou Moles	12.853	577	545	589	609	685	1.000	1.201	1.195	1.145
2. Soternes	2.492	158	113	93	111	121	176	254	270	193
3. Tres Forques	4.520	211	195	170	184	239	372	437	489	388
4. la Font Santa	1.809	108	94	72	83	103	184	193	161	163
5. la Llum	2.515	137	149	120	156	150	174	177	198	217
8. PATRAIX										
1. Patraix	12.003	585	610	561	584	662	850	1.054	986	1.066
2. Sant Isidre	5.016	295	315	300	267	283	357	491	455	523
3. Vara de Quart	5.071	166	184	247	275	385	446	385	284	319
4. Safranar	4.289	277	245	222	219	272	299	313	411	408
5. Favara	1.735	93	90	84	61	105	134	173	194	178
9. JESÚS										
1. la Raiosa	7.602	385	326	302	331	428	644	825	786	688
2. l'Hort de Senabre	8.693	407	383	394	496	583	698	797	759	693
3. la Creu Coberta	3.101	131	120	150	207	249	261	244	211	222
4. Sant Marcel·lí	5.158	235	221	205	235	336	422	476	460	397
5. Camí Real	1.989	153	89	73	90	108	146	312	284	174

	45-49	50-54	55-59	60-64	65-69	70-74	75-79	80-84	85-89	90 i més
València	29.584	25.615	21.362	20.681	17.418	13.749	12.370	8.128	3.917	1.424
1. CIUTAT VELLA										
1. la Seu	130	97	85	80	56	45	49	43	17	3
2. la Xerea	145	117	87	120	86	69	71	49	23	18
3. el Carme	207	170	161	139	120	96	96	81	41	11
4. el Pilar	154	112	106	101	97	73	79	48	19	10
5. el Mercat	136	103	96	82	70	48	58	38	21	13
6. Sant Francesc	181	151	177	155	139	95	106	54	50	23
2. L'EIXAMPLE										
1. Russafa	927	755	586	516	518	427	401	326	141	49
2. el Pla del Remei	210	210	194	210	184	142	118	109	47	25
3. Gran Via	428	339	320	302	273	212	205	176	70	36
3. EXTRAMURS										
1. el Botànic	244	221	159	158	152	94	120	90	43	24
2. la Roqueta	156	132	108	115	74	77	72	62	34	15
3. la Petxina	552	472	376	337	275	300	297	193	90	42
4. Arrancapins	789	701	608	575	536	418	443	291	172	67
4. CAMPANAR										
1. Campanar	388	442	437	448	324	184	145	113	68	27
2. les Tendetes	166	187	160	180	152	106	74	74	22	13
3. el Calvari	175	141	101	125	127	140	123	81	35	8
4. Sant Pau	480	405	332	382	260	117	77	56	23	9
5. LA SAÏDIA										
1. Marxalenes	346	339	305	313	290	232	212	122	83	17
2. Morvedre	356	345	241	223	241	189	199	152	78	38
3. Trinitat	240	204	189	227	206	179	155	116	63	25
4. Tormos	325	295	191	183	178	158	138	90	45	14
5. Sant Antoni	375	354	281	259	237	165	136	112	54	10
6. EL PLA DEL REAL										
1. Exposició	201	180	166	230	197	128	120	75	31	17
2. Mestalla	512	476	387	366	351	251	229	136	74	31
3. Jaume Roig	201	194	168	183	203	133	103	91	45	19
4. Ciutat Universitària	68	72	58	96	79	42	41	20	16	6
7. L'OLIVERETA										
1. Nou Moles	1.044	791	573	605	645	567	538	341	157	46
2. Soternes	189	137	120	137	132	93	105	66	17	7
3. Tres Forques	319	247	213	213	178	185	228	148	80	24
4. la Font Santa	140	112	78	78	75	42	58	50	11	4
5. la Llum	240	166	157	128	112	89	66	48	26	5
8. PATRAIX										
1. Patraix	1.028	809	631	620	553	472	413	311	159	49
2. Sant Isidre	438	307	333	258	162	82	76	44	27	3
3. Vara de Quart	396	427	470	382	262	165	133	86	41	18
4. Safranar	341	311	281	221	161	123	81	68	29	7
5. Favara	162	98	82	74	64	58	43	28	10	4
9. JESÚS										
1. la Raiosa	582	447	359	304	345	314	281	149	81	25
2. l'Hort de Senabre	706	634	511	484	352	310	267	138	60	21
3. la Creu Coberta	248	298	217	176	110	102	67	52	22	14
4. Sant Marcel·lí	385	362	316	311	243	189	180	121	44	20
5. Camí Real	123	115	90	87	49	39	20	25	4	8

	Total	0-4	5-9	10-14	15-19	20-24	25-29	30-34	35-39	40-44
10. QUATRE CARRERES										
1. Mont-Olivet	9.599	445	379	383	433	563	811	974	931	800
2. en Corts	6.053	324	290	278	308	306	489	630	562	527
3. Malilla	11.001	663	589	494	507	639	809	1.061	1.040	916
4. la Fonteta Sant Lluís	1.572	87	71	65	77	95	116	162	163	134
5. na Rovella	4.338	229	202	202	205	270	340	422	448	377
6. la Punta	1.014	48	43	42	53	58	66	64	80	82
7. Ciutat de les Arts i les Ciències	2.850	209	198	175	151	151	146	233	270	353
11. POBLATS MARÍTIMS										
1. el Grau	4.888	289	251	214	208	272	400	554	494	496
2. el Cabanyal-el Canyamellar	9.986	558	491	412	445	538	820	928	919	881
3. la Malva-rosa	7.013	367	344	307	348	445	614	642	595	539
4. Beteró	4.008	202	212	229	229	236	310	352	300	322
5. Natzaret	3.596	215	157	161	168	234	373	356	341	310
12. CAMINS AL GRAU										
1. Aiora	12.743	694	667	567	599	715	980	1.294	1.282	1.210
2. Albors	4.289	170	192	198	212	234	377	384	394	348
3. la Creu del Grau	7.586	435	425	332	336	430	637	745	833	725
4. Camí Fondo	2.253	121	93	109	104	138	167	223	240	197
5. Penya-roja	5.332	542	433	274	229	230	263	416	707	603
13. ALGIRÓS										
1. l'Illa Perduda	4.393	229	221	190	258	252	296	390	333	325
2. Ciutat Jardí	6.260	245	229	249	315	429	669	597	414	382
3. l'Amistat	3.775	152	137	137	178	245	363	404	340	284
4. la Bega Baixa	2.844	117	128	158	162	191	243	237	200	189
5. la Carrasca	1.719	62	83	88	113	144	148	147	119	117
14. BENIMACLET										
1. Benimaclet	11.624	496	465	492	608	794	1.062	1.192	971	851
2. Camí de Vera	2.692	93	115	183	178	196	257	190	168	185
15. RASCANYA										
1. els Orriols	9.069	458	421	404	456	574	864	1.028	911	784
2. Torrefiel	13.111	708	603	628	652	816	1.070	1.319	1.281	1.135
3. Sant Llorenç	4.780	464	351	286	233	205	271	447	630	532
16. BENICALAP										
1. Benicalap	18.866	1.052	1.035	875	898	1.060	1.458	2.004	1.849	1.747
2. Ciutat Fallera	3.192	163	164	167	173	209	267	334	291	322
17. POBLES DEL NORD										
1. Benifaraig	473	21	24	22	32	24	31	45	46	26
2. Poble Nou	494	27	21	20	29	33	34	30	47	38
3. Carpesa	623	27	31	40	25	39	39	54	39	35
4. Cases de Bàrcena	194	8	5	3	10	7	17	19	21	21
5. Mauella	37	1	2	1	1	1	0	1	4	5
6. Massarrojos	992	82	80	83	40	41	31	58	100	119
7. Borbotó	368	18	26	17	19	22	20	22	23	33
18. POBLES DE L'OEST										
1. Benimàmet	6.605	387	375	280	310	378	509	705	684	554
2. Beniferri	462	29	26	18	30	25	28	32	40	46
19. POBLES DEL SUD										
1. el Forn d'Alcedo	687	40	34	25	43	31	47	69	64	58
2. el Castellar-l'Oliverar	3.478	183	164	152	171	194	257	329	277	263
3. Pinedo	1.286	51	49	67	78	76	100	89	93	98
4. el Saler	939	55	60	60	45	50	56	66	85	99
5. el Palmar	371	13	9	12	20	22	21	26	22	28
6. el Perellonet	820	48	41	39	44	63	43	40	55	76
7. la Torre	2.477	120	89	97	119	165	216	267	215	190
8. Faitanar	212	20	11	5	5	16	12	22	28	12

	45-49	50-54	55-59	60-64	65-69	70-74	75-79	80-84	85-89	90 i més
10. QUATRE CARRERES										
1. Mont-Olivet	693	539	442	426	513	458	420	229	111	49
2. en Corts	497	321	284	272	279	261	210	128	63	24
3. Malilla	831	747	634	730	512	320	256	154	69	30
4. la Fonteta Sant Lluís	98	91	83	113	73	45	47	31	11	10
5. na Rovella	328	249	198	223	217	184	135	77	25	7
6. la Punta	76	72	59	51	52	43	64	34	21	6
7. Ciutat de les Arts i les Ciències	281	220	163	103	90	57	30	11	6	3
11. POBLATS MARÍTIMS										
1. el Grau	413	304	251	216	152	140	124	62	36	12
2. el Cabanyal-el Canyamelar	755	649	490	431	465	407	382	258	122	35
3. la Malva-rosa	473	517	456	399	283	231	236	121	69	27
4. Beteró	383	308	251	216	138	112	109	68	22	9
5. Natzaret	253	210	158	176	136	108	107	89	31	13
12. CAMINS AL GRAU										
1. Aiora	931	813	674	562	477	472	391	255	122	38
2. Albors	347	302	238	242	188	156	142	93	51	21
3. la Creu del Grau	535	497	350	347	328	243	188	113	64	23
4. Camí Fondo	171	147	122	126	85	71	71	35	28	5
5. Penya-roja	471	341	256	222	165	83	54	27	13	3
13. ALGIRÓS										
1. l'Illa Perduda	341	323	273	308	185	147	163	98	51	10
2. Ciutat Jardí	441	420	473	492	355	204	175	98	55	18
3. l'Amistat	252	275	200	203	169	145	151	81	40	19
4. la Bega Baixa	210	209	148	205	133	104	89	76	36	9
5. la Carrasca	153	137	110	112	70	55	24	26	9	2
14. BENIMACLET										
1. Benimaclet	790	812	673	660	533	428	407	227	121	42
2. Camí de Vera	226	248	229	175	81	55	55	36	17	5
15. RASCANYA										
1. els Orriols	617	508	390	357	347	355	305	186	81	23
2. Torrefiel	917	818	665	708	578	451	390	237	98	37
3. Sant Llorenç	380	307	217	149	146	67	51	15	20	9
16. BENICALAP										
1. Benicalap	1.463	1.140	975	958	764	576	486	337	137	52
2. Ciutat Fallera	234	175	178	145	133	88	64	52	24	9
17. POBLES DEL NORD										
1. Benifaraig	41	31	29	23	19	17	22	15	5	0
2. Poble Nou	34	32	27	35	24	20	22	10	6	5
3. Carpesa	46	55	59	38	30	26	20	13	6	1
4. Cases de Bàrcena	17	7	12	17	4	8	9	4	5	0
5. Mauella	4	0	3	0	4	2	5	1	1	1
6. Massarrojos	92	63	42	47	39	27	27	13	7	1
7. Borbotó	30	25	14	28	25	19	14	4	5	4
18. POBLES DE L'OEST										
1. Benimàmet	486	419	337	342	258	222	186	110	48	15
2. Beniferri	43	48	37	26	14	8	10	2	0	0
19. POBLES DEL SUD										
1. el Forn d'Alcedo	52	48	37	37	27	23	20	19	11	2
2. el Castellar-l'Oliverar	256	242	200	196	167	157	119	90	49	12
3. Pinedo	127	97	71	70	74	53	46	31	14	2
4. el Saler	75	67	70	62	37	26	12	12	2	0
5. el Palmar	27	28	14	32	26	29	27	13	1	1
6. el Perellonet	76	86	51	66	34	21	15	14	7	1
7. la Torre	170	181	189	146	114	67	58	47	24	3
8. Faitanar	15	12	20	6	7	8	9	3	0	1

5.2 Població segons edat en grups de 5 anys. Dones

5.2 Población según edad en grupos de 5 años. Mujeres

	Total	0-4	5-9	10-14	15-19	20-24	25-29	30-34	35-39	40-44
València	420.151	19.475	18.060	16.762	17.802	21.640	29.322	34.409	33.822	32.766
1. CIUTAT VELLA										
1. la Seu	1.528	61	55	56	52	52	105	139	122	123
2. la Xerea	2.057	62	89	70	68	121	126	147	145	142
3. el Carme	3.240	140	90	80	92	110	241	338	325	235
4. el Pilar	2.152	91	67	51	70	95	192	220	209	179
5. el Mercat	1.750	65	53	45	43	102	160	164	150	137
6. Sant Francesc	2.932	93	98	88	94	142	192	204	203	186
2. L'EIXAMPLE										
1. Russafa	13.315	573	511	451	427	532	863	1.106	1.168	1.070
2. el Pla del Remei	3.800	136	121	166	150	196	219	210	227	258
3. Gran Via	6.576	284	315	263	219	265	329	408	508	459
3. EXTRAMURS										
1. el Botànic	3.513	152	126	122	105	149	246	275	330	268
2. la Roqueta	2.454	101	86	80	67	120	163	186	230	182
3. la Petxina	8.472	386	340	320	322	380	461	581	659	636
4. Arrancapins	12.743	493	518	435	467	572	742	914	969	881
4. CAMPANAR										
1. Campanar	6.378	252	206	222	303	404	491	471	364	373
2. les Tendetes	3.029	100	95	109	136	158	235	240	228	206
3. el Calvari	2.737	88	88	70	92	170	198	196	204	183
4. Sant Pau	6.772	606	428	293	286	305	423	668	800	631
5. LA SAÏDIA										
1. Marxalenes	6.080	238	211	215	264	328	422	490	470	400
2. Morvedre	5.770	224	211	188	239	245	385	485	429	421
3. Trinitat	4.458	165	134	130	166	198	349	349	334	277
4. Tormos	4.546	221	190	198	197	228	298	398	389	393
5. Sant Antoni	5.272	257	210	226	243	296	364	409	414	397
6. EL PLA DEL REAL										
1. Exposició	3.627	177	163	151	161	165	267	249	226	246
2. Mestalla	7.984	421	356	332	348	422	549	660	612	554
3. Jaume Roig	3.619	170	181	175	153	188	235	239	243	242
4. Ciutat Universitària	1.490	69	78	56	68	80	110	124	116	100
7. L'OLIVERETA										
1. Nou Moles	14.302	578	548	582	584	668	916	1.076	1.088	1.129
2. Soternes	2.678	140	98	88	108	148	171	245	222	200
3. Tres Forques	4.867	225	178	155	168	214	346	392	369	316
4. la Font Santa	1.893	109	114	76	76	120	147	157	141	145
5. la Llum	2.678	121	122	136	145	146	185	187	193	231
8. PATRAIX										
1. Patraix	13.633	544	538	561	556	675	817	1.020	1.080	1.135
2. Sant Isidre	5.003	258	268	295	251	238	323	491	438	526
3. Vara de Quart	5.565	183	186	214	286	388	436	361	273	387
4. Safranar	4.570	258	262	193	199	224	300	353	425	416
5. Favara	1.744	95	74	73	61	70	123	167	173	147
9. JESÚS										
1. la Raiosa	8.153	371	319	277	300	438	510	709	702	665
2. l'Hort de Senabre	8.913	422	366	383	399	509	620	716	657	677
3. la Creu Coberta	3.277	119	105	160	190	211	246	229	214	260
4. Sant Marcel·lí	5.269	206	227	214	211	267	376	412	387	401
5. Camí Real	1.816	140	83	65	67	82	139	305	196	154

	45-49	50-54	55-59	60-64	65-69	70-74	75-79	80-84	85-89	90 i més
València	30.866	28.109	25.327	24.580	21.661	18.575	18.756	14.881	9.035	4.303
1. CIUTAT VELLA										
1. la Seu	112	112	83	78	62	53	91	78	55	39
2. la Xerea	149	137	123	105	136	87	124	94	84	48
3. el Carme	214	183	185	154	179	151	189	148	118	68
4. el Pilar	130	129	117	115	107	93	99	85	66	37
5. el Mercat	116	100	96	103	84	59	83	90	74	26
6. Sant Francesc	177	186	177	195	213	155	161	160	129	79
2. L'EIXAMPLE										
1. Russafa	980	846	682	702	712	648	743	654	439	208
2. el Pla del Remei	247	269	268	264	262	197	215	191	109	95
3. Gran Via	479	414	411	410	367	311	383	365	228	158
3. EXTRAMURS										
1. el Botànic	246	201	169	205	214	184	180	159	123	59
2. la Roqueta	171	152	124	130	124	123	138	149	90	38
3. la Petxina	625	584	462	437	466	472	498	416	290	137
4. Arrancapins	908	854	801	825	734	650	762	607	409	202
4. CAMPANAR										
1. Campanar	490	567	522	533	373	224	216	190	116	61
2. les Tendetes	227	204	225	215	183	115	137	105	69	42
3. el Calvari	191	166	133	145	161	213	195	136	70	38
4. Sant Pau	461	452	432	362	239	128	109	82	44	23
5. LA SAÏDIA										
1. Marxalenes	415	358	358	446	379	325	312	237	145	67
2. Morvedre	395	356	278	314	341	275	336	307	215	126
3. Trinitat	274	269	269	319	264	242	261	238	124	96
4. Tormos	360	271	203	245	231	207	225	147	100	45
5. Sant Antoni	383	389	318	337	259	237	221	168	105	39
6. EL PLA DEL REAL										
1. Exposició	257	211	240	273	227	192	153	135	84	50
2. Mestalla	601	577	494	483	417	354	326	263	134	81
3. Jaume Roig	236	214	238	262	235	183	152	115	97	61
4. Ciutat Universitària	98	62	108	119	88	49	57	56	40	12
7. L'OLIVERETA										
1. Nou Moles	1.045	877	773	810	877	814	824	612	353	148
2. Soternes	179	156	154	151	160	147	148	95	44	24
3. Tres Forques	313	244	233	246	266	284	370	298	181	69
4. la Font Santa	131	95	96	95	84	75	89	81	40	22
5. la Llum	244	222	158	146	113	111	98	68	33	19
8. PATRAIX										
1. Patraix	1.072	935	804	775	772	660	683	563	302	141
2. Sant Isidre	399	374	381	251	146	112	112	85	43	12
3. Vara de Quart	506	531	525	362	269	200	184	150	89	35
4. Safranar	367	368	322	257	179	133	117	109	66	22
5. Favara	154	103	101	82	80	75	73	56	26	11
9. JESÚS										
1. la Raiosa	600	480	423	472	451	446	384	314	198	94
2. l'Hort de Senabre	728	690	588	554	466	349	320	257	152	60
3. la Creu Coberta	304	322	205	165	129	128	112	95	63	20
4. Sant Marcel·lí	363	380	382	315	272	223	249	223	127	34
5. Camí Real	119	100	89	86	48	35	41	34	26	7

	Total	0-4	5-9	10-14	15-19	20-24	25-29	30-34	35-39	40-44
10. QUATRE CARRERES										
1. Mont-Olivet	10.691	397	377	379	448	538	716	821	804	827
2. en Corts	6.338	276	251	248	247	333	450	518	526	543
3. Malilla	11.688	612	531	539	510	636	811	998	1.035	975
4. la Fonteta Sant Lluís	1.557	72	92	75	66	74	92	133	143	114
5. na Rovella	4.337	177	202	166	207	223	312	343	335	320
6. la Punta	1.075	58	45	45	51	64	71	64	83	78
7. Ciutat de les Arts i les Ciències	2.925	174	213	162	139	126	198	241	312	351
11. POBLATS MARÍTIMS										
1. el Grau	4.873	254	213	218	227	248	395	448	407	454
2. el Cabanyal-el Canyamellar	10.946	511	474	396	425	530	746	923	800	796
3. la Malva-rosa	7.246	327	322	271	330	410	560	557	579	469
4. Beteró	4.315	197	216	233	231	237	305	316	266	356
5. Natzaret	3.285	173	163	133	166	204	263	269	227	234
12. CAMINS AL GRAU										
1. Aiora	13.161	636	593	564	543	674	883	1.122	1.148	1.175
2. Albors	4.787	159	215	184	212	216	354	356	356	358
3. la Creu del Grau	7.690	371	354	268	303	418	562	633	729	656
4. Camí Fondo	2.420	105	121	94	107	127	178	201	207	181
5. Penya-roja	5.226	493	449	286	185	207	256	523	704	571
13. ALGIRÓS										
1. l'Illa Perduda	4.841	169	185	187	206	267	313	390	348	384
2. Ciutat Jardí	6.826	188	184	216	334	452	616	526	426	402
3. l'Amistat	3.987	157	139	142	150	224	345	347	279	247
4. la Bega Baixa	3.170	109	138	140	167	180	239	241	197	192
5. la Carrasca	1.832	70	92	101	104	103	154	111	112	136
14. BENIMACLET										
1. Benimaclet	13.057	503	487	520	594	803	1.118	1.058	906	892
2. Camí de Vera	2.870	85	123	138	161	198	240	203	165	230
15. RASCANYA										
1. els Orriols	8.693	459	371	371	429	479	677	800	711	655
2. Torrefiel	13.288	687	582	523	624	762	980	1.181	1.104	1.057
3. Sant Llorenç	4.912	451	330	268	211	208	306	539	626	516
16. BENICALAP										
1. Benicalap	19.335	1.005	916	816	866	979	1.494	1.846	1.681	1.676
2. Ciutat Fallera	3.210	168	156	158	159	187	238	277	276	286
17. POBLES DEL NORD										
1. Benifaraig	546	30	21	22	20	24	34	37	42	37
2. Poble Nou	495	17	16	21	27	20	29	43	38	36
3. Carpesa	675	27	24	22	33	40	36	44	46	47
4. Cases de Bàrcena	187	10	4	3	9	11	13	18	10	14
5. Mauella	27	2	0	0	1	1	1	1	2	4
6. Massarrojos	1.111	83	74	48	58	47	53	71	116	115
7. Borbotó	378	20	17	6	18	15	28	23	36	26
18. POBLES DE L'OEST										
1. Benimàmet	6.797	371	350	271	311	367	529	656	604	511
2. Beniferri	484	26	34	24	17	33	45	37	30	48
19. POBLES DEL SUD										
1. el Forn d'Alcedo	644	31	26	22	24	33	34	59	50	53
2. el Castellar-l'Oliverar	3.577	178	170	169	161	174	237	273	263	288
3. Pinedo	1.335	52	69	54	73	88	74	95	87	114
4. el Saler	842	43	64	37	48	44	38	69	82	81
5. el Palmar	396	12	15	11	24	25	27	26	21	29
6. el Perellonet	776	22	47	39	37	37	34	52	63	75
7. la Torre	2.431	100	84	99	96	145	195	204	187	172
8. Faitanar	214	14	3	9	10	8	23	26	21	17

	45-49	50-54	55-59	60-64	65-69	70-74	75-79	80-84	85-89	90 i més
10. QUATRE CARRERES										
1. Mont-Olivet	726	647	564	646	673	612	599	478	281	158
2. en Corts	450	356	323	365	381	330	311	241	128	61
3. Malilla	879	789	835	758	538	407	343	266	166	60
4. la Fonteta Sant Lluís	95	90	104	107	70	70	51	59	28	22
5. na Rovella	275	252	236	284	310	284	231	125	41	14
6. la Punta	69	66	46	59	51	70	71	57	20	7
7. Ciutat de les Arts i les Ciències	279	216	149	110	72	69	44	38	20	12
11. POBLATS MARÍTIMS										
1. el Grau	363	312	275	239	191	191	183	132	72	51
2. el Cabanyal-el Canyamelar	731	640	558	587	628	562	660	529	326	124
3. la Malva-rosa	542	608	448	442	333	322	304	251	123	48
4. Beteró	412	327	299	228	185	154	159	115	54	25
5. Natzaret	214	176	186	185	168	137	155	127	73	32
12. CAMINS AL GRAU										
1. Aiora	955	871	751	659	604	601	579	450	263	90
2. Albors	347	313	305	299	288	220	241	174	148	42
3. la Creu del Grau	589	488	439	437	416	332	266	211	144	74
4. Camí Fondo	178	194	132	132	109	104	95	78	54	23
5. Penya-roja	419	318	251	211	147	75	57	37	21	16
13. ALGIRÓS										
1. l'Illa Perduda	386	357	327	318	218	225	246	167	108	40
2. Ciutat Jardí	525	591	610	575	378	244	217	173	116	53
3. l'Amistat	283	262	246	257	220	200	192	168	91	38
4. la Bega Baixa	270	226	201	228	183	121	128	114	61	35
5. la Carrasca	170	159	159	101	79	57	59	39	17	9
14. BENIMACLET										
1. Benimaclet	956	939	842	774	679	565	585	435	261	140
2. Camí de Vera	288	290	258	162	95	85	58	44	31	16
15. RASCANYA										
1. els Orriols	537	465	412	469	422	478	454	293	155	56
2. Torrefiel	922	872	822	790	644	529	556	376	200	77
3. Sant Llorenç	389	298	207	205	131	96	60	36	30	5
16. BENICALAP										
1. Benicalap	1.399	1.218	1.110	1.033	920	749	718	529	254	126
2. Ciutat Fallera	203	189	195	191	150	114	107	82	54	20
17. POBLES DEL NORD										
1. Benifaraig	51	41	32	20	28	29	34	26	11	7
2. Poble Nou	37	26	29	39	31	24	21	16	19	6
3. Carpesa	46	64	61	38	35	34	29	24	17	8
4. Cases de Bàrcena	14	9	12	13	12	6	16	6	5	2
5. Mauella	0	2	0	2	2	3	1	3	0	2
6. Massarrojos	74	75	46	46	35	35	36	38	39	22
7. Borbotó	28	23	20	33	18	15	21	13	10	8
18. POBLES DE L'OEST										
1. Benimàmet	463	438	366	396	311	269	251	190	101	42
2. Beniferri	54	42	34	24	10	8	9	5	2	2
19. POBLES DEL SUD										
1. el Forn d'Alcedo	49	32	45	41	29	32	34	32	13	5
2. el Castellar-l'Oliverar	266	247	226	190	191	154	165	121	72	32
3. Pinedo	111	82	86	76	72	58	61	45	29	9
4. el Saler	75	68	65	38	27	28	19	8	6	2
5. el Palmar	20	28	17	25	35	27	31	15	4	4
6. el Perellonet	86	70	71	43	33	29	21	8	8	1
7. la Torre	164	182	168	157	129	86	100	86	56	21
8. Faitanar	11	11	9	5	11	16	8	6	3	3

5.3 Població de menys de 20 anys segons edat. Total

5.3 Población de menos de 20 años según edad. Total

	0	1	2	3	4	5	6	7	8	9
València	7.491	8.488	8.323	8.027	7.990	7.766	7.570	7.245	7.161	7.244
1. CIUTAT VELLA										
1. la Seu	27	28	28	18	28	23	31	23	20	24
2. la Xerea	29	27	27	40	29	37	27	37	27	34
3. el Carme	58	59	66	61	39	43	40	43	35	31
4. el Pilar	32	37	37	44	34	37	27	24	30	21
5. el Mercat	26	30	29	29	24	19	31	17	21	28
6. Sant Francesc	38	38	49	46	46	35	48	36	43	38
2. L'EIXAMPLE										
1. Russafa	232	279	259	255	255	224	205	184	206	180
2. el Pla del Remei	53	79	46	59	58	62	52	56	64	47
3. Gran Via	106	129	104	133	128	151	131	118	137	127
3. EXTRAMURS										
1. el Botànic	62	58	66	54	60	55	54	54	47	45
2. la Roqueta	41	50	43	38	42	42	38	32	26	32
3. la Petxina	128	141	169	172	156	141	144	159	144	128
4. Arrancapins	181	194	222	203	213	203	230	214	185	198
4. CAMPANAR										
1. Campanar	100	117	84	99	94	97	86	79	80	89
2. les Tendetes	48	48	44	41	28	41	31	40	35	36
3. el Calvari	43	54	46	37	35	39	36	42	32	28
4. Sant Pau	216	237	237	227	210	220	173	161	166	148
5. LA SAÏDIA										
1. Marxalenes	99	86	94	89	94	92	87	78	67	87
2. Morvedre	77	112	90	118	82	111	86	94	76	80
3. Trinitat	59	80	67	61	66	62	47	49	62	47
4. Tormos	73	104	104	103	106	91	86	81	80	83
5. Sant Antoni	64	117	139	105	103	80	97	90	90	86
6. EL PLA DEL REAL										
1. Exposició	74	67	74	63	68	75	65	55	66	69
2. Mestalla	152	189	181	173	150	133	154	141	143	135
3. Jaume Roig	57	57	78	73	70	74	71	61	73	72
4. Ciutat Universitària	30	22	38	33	27	27	34	39	26	25
7. L'OLIVERETA										
1. Nou Moles	194	257	244	239	221	231	202	211	220	229
2. Soternes	55	55	68	58	62	46	44	46	38	37
3. Tres Forques	79	101	90	82	84	83	79	68	75	68
4. la Font Santa	43	48	40	43	43	41	52	34	46	35
5. la Llum	48	53	61	45	51	71	51	55	42	52
8. PATRAIX										
1. Patraix	194	252	235	202	246	219	230	247	230	222
2. Sant Isidre	87	136	113	114	103	109	117	100	131	126
3. Vara de Quart	67	71	74	73	64	56	53	92	79	90
4. Safranar	98	91	103	126	117	87	118	97	98	107
5. Favara	28	51	29	38	42	34	40	32	30	28
9. JESÚS										
1. la Raiosa	161	170	148	137	140	129	135	127	121	133
2. l'Hort de Senabre	156	168	152	178	175	166	161	134	137	151
3. la Creu Coberta	53	54	53	42	48	42	43	47	43	50
4. Sant Marcel·lí	74	102	85	79	101	91	80	97	79	101
5. Camí Real	66	69	62	52	44	41	35	26	34	36

	10	11	12	13	14	15	16	17	18	19
València	7.056	6.692	6.879	6.810	6.803	6.926	7.312	7.504	7.327	7.647
1. CIUTAT VELLA										
1. la Seu	26	18	19	20	20	7	20	18	18	17
2. la Xerea	23	31	38	21	24	28	27	30	26	34
3. el Carme	36	33	33	37	32	34	37	29	42	32
4. el Pilar	25	20	26	23	25	25	29	35	29	37
5. el Mercat	21	17	23	20	21	19	25	21	21	24
6. Sant Francesc	32	35	42	33	33	26	40	27	47	48
2. L'EIXAMPLE										
1. Russafa	180	164	201	161	190	176	190	183	180	156
2. el Pla del Remei	70	66	61	53	69	52	40	67	67	61
3. Gran Via	98	112	102	97	110	106	100	90	99	99
3. EXTRAMURS										
1. el Botànic	56	46	49	44	41	43	50	52	43	36
2. la Roqueta	29	36	20	27	28	37	26	33	41	37
3. la Petxina	140	129	123	121	134	132	147	129	136	122
4. Arrancapins	175	161	188	191	180	179	204	191	191	208
4. CAMPANAR										
1. Campanar	74	94	97	98	97	111	100	151	124	123
2. les Tendetes	42	37	42	43	39	50	54	61	53	54
3. el Calvari	41	29	38	22	35	35	41	40	48	42
4. Sant Pau	142	119	109	123	116	108	115	115	105	125
5. LA SAÏDIA										
1. Marxalenes	65	89	96	94	71	116	88	108	100	119
2. Morvedre	84	79	75	78	96	81	111	92	94	90
3. Trinitat	55	68	46	56	53	61	74	49	64	72
4. Tormos	87	70	81	85	78	86	94	91	85	91
5. Sant Antoni	69	102	80	98	85	101	100	99	95	109
6. EL PLA DEL REAL										
1. Exposició	59	49	78	69	67	69	64	69	58	57
2. Mestalla	113	138	130	153	134	119	140	149	143	162
3. Jaume Roig	76	67	53	63	61	59	65	71	76	71
4. Ciutat Universitària	21	23	17	23	18	30	23	30	21	25
7. L'OLIVERETA										
1. Nou Moles	244	219	228	227	253	220	232	252	251	238
2. Soternes	39	33	35	47	27	42	41	48	43	45
3. Tres Forques	68	55	73	80	49	62	79	76	61	74
4. la Font Santa	38	24	26	23	37	20	32	31	39	37
5. la Llum	54	44	50	51	57	54	61	61	61	64
8. PATRAIX										
1. Patraix	231	229	225	222	215	206	236	226	233	239
2. Sant Isidre	144	106	121	115	109	117	103	103	104	91
3. Vara de Quart	81	100	101	86	93	98	102	122	132	107
4. Safranar	92	65	88	82	88	75	88	86	89	80
5. Favara	29	35	29	35	29	29	20	26	22	25
9. JESÚS										
1. la Raiosa	110	106	121	110	132	124	119	127	124	137
2. l'Hort de Senabre	138	150	150	165	174	162	168	198	174	193
3. la Creu Coberta	53	56	67	63	71	72	86	78	73	88
4. Sant Marcel·lí	85	75	80	85	94	81	88	94	89	94
5. Camí Real	28	27	32	22	29	23	31	35	35	33

	0	1	2	3	4	5	6	7	8	9
10. QUATRE CARRERES										
1. Mont-Olivet	179	195	177	136	155	159	145	151	159	142
2. en Corts	119	124	128	103	126	121	107	110	95	108
3. Malilla	231	258	274	248	264	224	223	224	235	214
4. la Fonteta Sant Lluís	32	34	32	34	27	37	26	32	32	36
5. na Rovella	77	81	79	88	81	89	80	71	70	94
6. la Punta	20	20	21	22	23	28	16	13	13	18
7. Ciutat de les Arts i les Ciències	66	69	78	91	79	93	73	83	79	83
11. POBLATS MARÍTIMS										
1. el Grau	105	124	105	107	102	101	94	91	98	80
2. el Cabanyal-el Canyamelar	204	215	228	230	192	188	203	185	189	200
3. la Malva-rosa	136	158	129	138	133	134	142	131	137	122
4. Beteró	73	88	87	81	70	82	86	76	87	97
5. Natzaret	79	72	90	78	69	73	62	60	57	68
12. CAMINS AL GRAU										
1. Aiora	247	287	276	259	261	251	261	245	252	251
2. Albors	59	60	63	77	70	74	74	76	88	95
3. la Creu del Grau	160	148	162	182	154	160	166	160	162	131
4. Camí Fondo	47	48	47	40	44	44	37	40	51	42
5. Penya-roja	184	184	213	229	225	211	206	183	145	137
13. ALGIRÓS										
1. l'Illa Perduda	62	91	87	76	82	78	88	76	82	82
2. Ciutat Jardí	93	91	68	95	86	86	84	79	85	79
3. l'Amistat	54	74	68	59	54	60	59	58	46	53
4. la Bega Baixa	49	36	41	46	54	57	50	44	53	62
5. la Carrasca	21	38	22	25	26	24	39	37	35	40
14. BENIMACLET										
1. Benimaclet	187	211	216	182	203	196	194	179	172	211
2. Camí de Vera	28	34	36	44	36	42	44	51	49	52
15. RASCANYA										
1. els Orriols	164	168	208	189	188	177	145	170	151	149
2. Torreïel	263	288	317	259	268	258	263	223	222	219
3. Sant Llorenç	182	202	180	168	183	137	156	119	130	139
16. BENICALAP										
1. Benicalap	391	442	418	380	426	408	421	361	399	362
2. Ciutat Fallera	68	66	52	63	82	62	61	64	57	76
17. POBLES DEL NORD										
1. Benifaraig	9	11	10	11	10	12	10	5	11	7
2. Poble Nou	13	7	7	10	7	12	7	5	6	7
3. Carpesa	8	11	17	7	11	9	14	9	11	12
4. Cases de Bàrcena	1	7	3	5	2	5	2	0	0	2
5. Mauella	1	0	0	0	2	0	1	0	1	0
6. Massarrojos	32	32	35	29	37	38	33	26	23	34
7. Borbotó	7	8	5	8	10	9	9	11	10	4
18. POBLES DE L'OEST										
1. Benimàmet	165	167	149	125	152	149	136	161	132	147
2. Beniferri	15	5	14	12	9	12	9	16	9	14
19. POBLES DEL SUD										
1. el Forn d'Alcedo	15	16	15	8	17	13	10	17	3	17
2. el Castellar-l'Oliverar	55	78	69	89	70	73	77	68	46	70
3. Pinedo	12	25	34	15	17	24	22	25	26	21
4. el Saler	13	14	16	28	27	35	23	22	22	22
5. el Palmar	3	8	4	5	5	7	4	6	3	4
6. el Perellonet	9	14	17	13	17	17	14	24	12	21
7. la Torre	36	53	44	45	42	35	40	36	29	33
8. Faitanar	9	9	4	6	6	2	3	2	3	4

	10	11	12	13	14	15	16	17	18	19
10. QUATRE CARRERES										
1. Mont-Olivet	136	170	144	141	171	165	173	168	180	195
2. en Corts	122	112	118	96	78	114	112	115	94	120
3. Malilla	229	190	203	217	194	192	204	206	194	221
4. la Fonteta Sant Lluís	27	32	23	29	29	28	27	36	27	25
5. na Rovella	80	77	75	74	62	67	75	84	85	101
6. la Punta	28	12	18	16	13	16	18	27	24	19
7. Ciutat de les Arts i les Ciències	70	68	67	73	59	46	74	60	57	53
11. POBLATS MARÍTIMS										
1. el Grau	88	78	89	90	87	78	100	84	88	85
2. el Cabanyal-el Canyamellar	168	150	154	184	152	157	173	180	187	173
3. la Malva-rosa	131	104	128	111	104	113	138	151	110	166
4. Beteró	98	88	92	92	92	99	112	88	73	88
5. Natzaret	64	57	59	59	55	71	62	74	58	69
12. CAMINS AL GRAU										
1. Aiora	244	214	221	239	213	238	234	221	218	231
2. Albors	91	79	73	69	70	80	99	79	85	81
3. la Creu del Grau	128	115	127	112	118	120	114	133	128	144
4. Camí Fondo	41	58	35	35	34	44	42	50	28	47
5. Penya-roja	135	120	110	97	98	70	104	82	79	79
13. ALGIRÓS										
1. l'Illa Perduda	64	68	88	78	79	98	89	91	90	96
2. Ciutat Jardí	94	81	84	103	103	112	132	120	125	160
3. l'Amistat	59	44	64	42	70	72	46	69	63	78
4. la Bega Baixa	59	53	67	56	63	53	64	68	67	77
5. la Carrasca	40	41	41	32	35	43	29	42	51	52
14. BENIMACLET										
1. Benimaclet	204	212	196	202	198	245	224	256	218	259
2. Camí de Vera	54	60	78	61	68	59	68	69	82	61
15. RASCANYA										
1. els Orriols	178	146	152	162	137	170	168	176	203	168
2. Torreïel	222	235	222	242	230	224	254	265	274	259
3. Sant Llorenç	129	110	117	115	83	102	94	78	83	87
16. BENICALAP										
1. Benicalap	356	345	325	307	358	318	342	371	373	360
2. Ciutat Fallera	81	70	52	55	67	74	64	63	67	64
17. POBLES DEL NORD										
1. Benifaraig	7	10	8	9	10	10	13	7	7	15
2. Poble Nou	8	10	8	10	5	6	11	16	12	11
3. Carpesa	14	8	14	15	11	7	7	15	18	11
4. Cases de Bàrcena	1	1	2	2	0	1	4	4	4	6
5. Mauella	0	0	1	0	0	0	0	0	1	1
6. Massarrojos	31	20	34	21	25	18	19	22	25	14
7. Borbotó	8	4	1	7	3	5	7	12	6	7
18. POBLES DE L'OEST										
1. Benimàmet	113	107	108	107	116	129	118	108	123	143
2. Beniferri	12	3	9	8	10	8	10	11	6	12
19. POBLES DEL SUD										
1. el Forn d'Alcedo	8	10	10	13	6	11	15	13	12	16
2. el Castellar-l'Oliverar	64	67	59	58	73	62	63	69	65	73
3. Pinedo	16	33	22	26	24	32	36	28	18	37
4. el Saler	21	18	19	19	20	21	18	22	16	16
5. el Palmar	4	5	2	4	8	7	10	7	10	10
6. el Perellonet	17	14	21	16	10	20	15	19	14	13
7. la Torre	35	37	42	38	44	44	37	50	39	45
8. Faitanar	4	0	4	2	4	2	4	2	4	3

5.3 Població de menys de 20 anys segons edat. Homes

5.3 Población de menos de 20 años según edad. Varones

	0	1	2	3	4	5	6	7	8	9
València	3.980	4.404	4.341	4.105	4.014	3.966	3.789	3.781	3.655	3.735
1. CIUTAT VELLA										
1. la Seu	15	17	14	6	16	17	18	13	9	9
2. la Xerea	19	12	18	20	21	15	12	19	10	17
3. el Carme	30	31	33	29	20	20	15	26	21	20
4. el Pilar	12	24	15	22	20	16	13	16	17	10
5. el Mercat	14	17	17	16	9	9	18	9	11	16
6. Sant Francesc	22	20	29	25	28	16	26	17	23	20
2. L'EIXAMPLE										
1. Russafa	142	158	139	135	133	112	100	105	94	77
2. el Pla del Remei	28	44	21	35	31	39	27	30	38	26
3. Gran Via	49	68	58	63	78	74	70	65	74	66
3. EXTRAMURS										
1. el Botànic	34	26	29	30	29	24	29	29	25	22
2. la Roqueta	26	24	19	21	23	21	17	18	15	13
3. la Petxina	67	74	80	78	81	79	70	80	86	61
4. Arrancapins	96	93	111	105	115	104	111	103	102	92
4. CAMPANAR										
1. Campanar	55	54	43	46	44	57	41	41	38	48
2. les Tendetes	26	22	21	24	16	20	15	21	15	17
3. el Calvari	25	29	28	25	20	23	20	19	16	11
4. Sant Pau	97	119	116	97	92	121	78	86	91	64
5. LA SAÏDIA										
1. Marxalenes	46	47	50	40	41	41	38	47	33	41
2. Morvedre	44	53	54	63	41	55	52	51	39	39
3. Trinitat	32	36	38	36	26	27	27	27	24	28
4. Tormos	32	59	57	57	64	49	50	50	41	41
5. Sant Antoni	34	64	72	51	50	46	46	45	48	48
6. EL PLA DEL REAL										
1. Exposició	38	37	39	22	33	37	31	30	32	37
2. Mestalla	79	94	94	84	73	70	70	67	71	72
3. Jaume Roig	25	33	38	33	36	35	28	37	39	31
4. Ciutat Universitària	19	10	22	14	16	12	13	17	16	15
7. L'OLIVERETA										
1. Nou Moles	95	123	125	125	109	122	103	97	120	103
2. Soternes	33	28	38	29	30	24	25	27	21	16
3. Tres Forques	33	47	48	39	44	42	50	34	35	34
4. la Font Santa	21	23	20	22	22	16	20	13	24	21
5. la Llum	26	29	33	20	29	41	25	25	24	34
8. PATRAIX										
1. Patraix	102	135	115	102	131	109	116	128	128	129
2. Sant Isidre	47	72	68	62	46	54	62	50	67	82
3. Vara de Quart	37	30	32	37	30	26	28	47	38	45
4. Safranar	59	46	51	64	57	37	46	50	60	52
5. Favara	13	26	15	22	17	18	21	18	14	19
9. JESÚS										
1. la Raiosa	88	86	82	62	67	64	61	71	65	65
2. l'Hort de Senabre	82	84	71	88	82	81	90	78	60	74
3. la Creu Coberta	31	30	26	21	23	22	25	23	25	25
4. Sant Marcel·lí	39	53	47	45	51	43	38	42	42	56
5. Camí Real	38	29	33	25	28	18	23	10	19	19

	10	11	12	13	14	15	16	17	18	19
València	3.581	3.424	3.553	3.519	3.401	3.559	3.794	3.840	3.801	3.920
1. CIUTAT VELLA										
1. la Seu	12	10	3	13	9	1	5	8	7	7
2. la Xerea	8	19	20	10	10	17	17	12	15	16
3. el Carme	23	17	18	20	13	15	13	18	22	14
4. el Pilar	15	6	16	18	13	16	18	19	17	15
5. el Mercat	11	9	15	11	11	14	19	9	8	17
6. Sant Francesc	17	15	21	18	16	16	19	11	25	23
2. L'EIXAMPLE										
1. Russafa	89	75	102	84	95	82	113	91	96	76
2. el Pla del Remei	43	29	25	29	27	25	14	36	39	23
3. Gran Via	46	56	42	54	58	68	60	56	48	43
3. EXTRAMURS										
1. el Botànic	27	24	24	20	19	20	26	28	23	22
2. la Roqueta	14	21	9	8	8	20	19	21	26	21
3. la Petxina	75	65	59	61	67	69	73	72	67	63
4. Arrancapins	83	75	99	111	92	97	103	88	101	117
4. CAMPANAR										
1. Campanar	39	47	57	52	43	53	53	81	57	62
2. les Tendetes	15	13	22	25	19	26	32	27	24	27
3. el Calvari	21	13	24	15	22	17	19	23	27	28
4. Sant Pau	70	67	60	63	56	49	63	52	46	72
5. LA SAÏDIA										
1. Marxalenes	27	39	48	45	41	65	48	51	42	61
2. Morvedre	53	48	42	35	46	46	53	41	48	41
3. Trinitat	31	29	22	29	37	35	28	22	32	37
4. Tormos	48	33	36	45	41	53	53	55	48	41
5. Sant Antoni	28	53	45	44	38	58	48	53	54	48
6. EL PLA DEL REAL										
1. Exposició	31	25	37	43	35	38	27	34	29	28
2. Mestalla	73	65	66	78	54	63	74	75	70	83
3. Jaume Roig	37	32	25	27	24	33	41	33	38	44
4. Ciutat Universitària	10	9	9	12	6	14	10	16	10	11
7. L'OLIVERETA										
1. Nou Moles	118	115	111	124	121	110	118	125	129	127
2. Soternes	22	20	18	18	15	22	23	22	23	21
3. Tres Forques	35	30	45	38	22	27	40	42	31	44
4. la Font Santa	16	12	13	12	19	16	14	15	18	20
5. la Llum	24	24	23	21	28	31	31	30	28	36
8. PATRAIX										
1. Patraix	120	129	106	99	107	115	112	112	119	126
2. Sant Isidre	70	55	60	60	55	45	50	56	61	55
3. Vara de Quart	44	52	58	48	45	48	46	65	65	51
4. Safranar	50	40	46	40	46	37	47	43	48	44
5. Favara	17	18	18	20	11	14	9	16	8	14
9. JESÚS										
1. la Raiosa	52	63	67	46	74	67	60	71	59	74
2. l'Hort de Senabre	68	68	83	85	90	93	88	116	100	99
3. la Creu Coberta	18	28	34	34	36	38	47	44	34	44
4. Sant Marcel·lí	37	31	45	40	52	41	46	43	52	53
5. Camí Real	9	17	19	14	14	10	18	18	25	19

	0	1	2	3	4	5	6	7	8	9
10. QUATRE CARRERES										
1. Mont-Olivet	99	104	92	71	79	78	71	82	77	71
2. en Corts	66	76	60	57	65	69	58	65	47	51
3. Malilla	125	130	147	128	133	117	118	119	117	118
4. la Fonteta Sant Lluís	18	24	14	18	13	20	9	16	10	16
5. na Rovella	48	40	52	52	37	41	39	31	37	54
6. la Punta	6	13	10	13	6	12	8	9	3	11
7. Ciutat de les Arts i les Ciències	35	38	46	48	42	41	38	41	40	38
11. POBLATS MARÍTIMS										
1. el Grau	54	64	59	56	56	54	56	50	46	45
2. el Cabanyal-el Canyamelar	98	118	120	130	92	101	93	96	101	100
3. la Malva-rosa	72	95	61	73	66	61	64	78	73	68
4. Beteró	38	46	42	41	35	38	39	40	47	48
5. Natzaret	47	37	42	47	42	37	22	30	32	36
12. CAMINS AL GRAU										
1. Aiora	142	145	153	131	123	134	137	134	120	142
2. Albors	32	31	33	41	33	45	43	32	36	36
3. la Creu del Grau	92	78	93	97	75	96	93	91	84	61
4. Camí Fondo	24	26	25	21	25	17	16	20	15	25
5. Penya-roja	95	101	110	116	120	102	95	92	79	65
13. ALGIRÓS										
1. l'Illa Perduda	29	56	53	47	44	39	46	39	47	50
2. Ciutat Jardí	51	45	44	61	44	49	44	47	42	47
3. l'Amistat	27	37	36	28	24	30	27	25	25	30
4. la Bega Baixa	25	15	21	27	29	29	23	26	19	31
5. la Carrasca	11	13	8	13	17	16	17	16	18	16
14. BENIMACLET										
1. Benimaclet	92	115	101	82	106	92	93	89	83	108
2. Camí de Vera	22	19	16	24	12	19	26	20	25	25
15. RASCANYA										
1. els Orriols	96	85	93	95	89	100	67	95	76	83
2. Torrefiel	141	143	177	113	134	126	135	106	123	113
3. Sant Llorenç	95	109	92	77	91	65	81	61	71	73
16. BENICALAP										
1. Benicalap	199	232	217	208	196	220	229	190	196	200
2. Ciutat Fallera	28	28	30	32	45	28	32	36	31	37
17. POBLES DEL NORD										
1. Benifaraig	4	5	4	4	4	10	4	2	5	3
2. Poble Nou	9	3	5	6	4	7	3	3	4	4
3. Carpesa	5	8	8	2	4	6	7	6	6	6
4. Cases de Bàrcena	1	3	0	4	0	3	1	0	0	1
5. Mauella	1	0	0	0	0	0	1	0	1	0
6. Massarrojos	18	16	15	16	17	22	15	15	9	19
7. Borbotó	5	5	2	2	4	6	6	7	5	2
18. POBLES DE L'OEST										
1. Benimàmet	82	87	81	64	73	68	75	83	67	82
2. Beniferri	8	2	5	9	5	2	3	7	7	7
19. POBLES DEL SUD										
1. el Forn d'Alcedo	7	10	7	7	9	10	5	9	1	9
2. el Castellar-l'Oliverar	31	32	35	49	36	42	31	38	18	35
3. Pinedo	8	11	21	5	6	8	10	9	13	9
4. el Saler	8	7	11	15	14	15	14	13	11	7
5. el Palmar	1	4	2	4	2	5	1	1		2
6. el Perellonet	6	8	12	9	13	9	7	11	5	9
7. la Torre	22	31	25	19	23	20	16	19	10	24
8. Faitanar	7	3	2	3	5	1	3	1	3	3

	10	11	12	13	14	15	16	17	18	19
10. QUATRE CARRERES										
1. Mont-Olivet	71	81	72	67	92	76	91	82	90	94
2. en Corts	71	51	64	47	45	63	62	65	54	64
3. Malilla	112	87	95	107	93	99	109	93	98	108
4. la Fonteta Sant Lluís	11	18	12	15	9	13	16	19	12	17
5. na Rovella	41	39	46	42	34	28	35	41	42	59
6. la Punta	13	2	9	13	5	8	8	10	14	13
7. Ciutat de les Arts i les Ciències	37	29	34	41	34	27	37	23	35	29
11. POBLATS MARÍTIMS										
1. el Grau	48	35	42	44	45	37	50	40	46	35
2. el Cabanyal-el Canyamellar	89	77	85	88	73	75	94	94	97	85
3. la Malva-rosa	62	61	70	54	60	63	74	77	51	83
4. Beteró	45	46	49	46	43	52	53	48	33	43
5. Natzaret	37	34	30	31	29	39	33	35	29	32
12. CAMINS AL GRAU										
1. Aiora	129	112	107	128	91	124	117	112	113	133
2. Albors	44	50	32	41	31	39	48	39	43	43
3. la Creu del Grau	69	69	71	64	59	54	67	73	67	75
4. Camí Fondo	25	30	17	17	20	22	24	24	15	19
5. Penya-roja	61	61	58	48	46	38	57	48	44	42
13. ALGIRÓS										
1. l'Illa Perduda	34	30	46	43	37	54	52	50	51	51
2. Ciutat Jardí	48	44	38	59	60	53	60	64	58	80
3. l'Amistat	28	26	31	21	31	36	26	36	37	43
4. la Bega Baixa	24	28	42	28	36	21	31	32	37	41
5. la Carrasca	16	22	24	8	18	15	21	19	28	30
14. BENIMACLET										
1. Benimaclet	95	97	102	103	95	119	125	124	108	132
2. Camí de Vera	32	35	40	40	36	33	34	35	50	26
15. RASCANYA										
1. els Orriols	95	80	83	84	62	83	80	93	110	90
2. Torrefiel	118	130	115	135	130	116	124	127	156	129
3. Sant Llorenç	57	54	60	65	50	56	46	41	46	44
16. BENICALAP										
1. Benicalap	181	175	176	150	193	156	175	195	196	176
2. Ciutat Fallera	44	33	27	29	34	40	35	34	35	29
17. POBLES DEL NORD										
1. Benifaraig	3	4	2	6	7	4	8	5	2	13
2. Poble Nou	2	5	3	6	4	3	4	10	6	6
3. Carpesa	11	4	5	11	9	2	6	6	8	3
4. Cases de Bàrcena	1	0	1	1	0	1	3	1	2	3
5. Mauella	0	0	1	0	0	0	0	0	0	1
6. Massarrojos	20	12	22	13	16	8	3	10	13	6
7. Borbotó	6	3	1	6	1	3	3	7	2	4
18. POBLES DE L'OEST										
1. Benimàmet	66	57	55	55	47	73	70	56	55	56
2. Beniferri	4	1	5	5	3	7	5	9	2	7
19. POBLES DEL SUD										
1. el Forn d'Alcedo	3	7	4	8	3	6	8	8	6	15
2. el Castellar-l'Oliverar	36	38	22	25	31	27	34	38	32	40
3. Pinedo	11	18	13	13	12	19	20	17	10	12
4. el Saler	11	11	13	13	12	9	11	9	10	6
5. el Palmar	3	1	2	1	5	3	6	1	7	3
6. el Perellonet	6	7	12	8	6	10	10	10	9	5
7. la Torre	14	24	21	19	19	20	21	29	21	28
8. Faitanar	1	0	2	2	0	1	1	1	2	0

5.3 Població de menys de 20 anys segons edat. Dones

5.3 Población de menos de 20 años según edad. Mujeres

	0	1	2	3	4	5	6	7	8	9
València	3.511	4.084	3.982	3.922	3.976	3.800	3.781	3.464	3.506	3.509
1. CIUTAT VELLA										
1. la Seu	12	11	14	12	12	6	13	10	11	15
2. la Xerea	10	15	9	20	8	22	15	18	17	17
3. el Carme	28	28	33	32	19	23	25	17	14	11
4. el Pilar	20	13	22	22	14	21	14	8	13	11
5. el Mercat	12	13	12	13	15	10	13	8	10	12
6. Sant Francesc	16	18	20	21	18	19	22	19	20	18
2. L'EIXAMPLE										
1. Russafa	90	121	120	120	122	112	105	79	112	103
2. el Pla del Remei	25	35	25	24	27	23	25	26	26	21
3. Gran Via	57	61	46	70	50	77	61	53	63	61
3. EXTRAMURS										
1. el Botànic	28	32	37	24	31	31	25	25	22	23
2. la Roqueta	15	26	24	17	19	21	21	14	11	19
3. la Petxina	61	67	89	94	75	62	74	79	58	67
4. Arrancapins	85	101	111	98	98	99	119	111	83	106
4. CAMPANAR										
1. Campanar	45	63	41	53	50	40	45	38	42	41
2. les Tendetes	22	26	23	17	12	21	16	19	20	19
3. el Calvari	18	25	18	12	15	16	16	23	16	17
4. Sant Pau	119	118	121	130	118	99	95	75	75	84
5. LA SAÏDIA										
1. Marxalenes	53	39	44	49	53	51	49	31	34	46
2. Morvedre	33	59	36	55	41	56	34	43	37	41
3. Trinitat	27	44	29	25	40	35	20	22	38	19
4. Tormos	41	45	47	46	42	42	36	31	39	42
5. Sant Antoni	30	53	67	54	53	34	51	45	42	38
6. EL PLA DEL REAL										
1. Exposició	36	30	35	41	35	38	34	25	34	32
2. Mestalla	73	95	87	89	77	63	84	74	72	63
3. Jaume Roig	32	24	40	40	34	39	43	24	34	41
4. Ciutat Universitària	11	12	16	19	11	15	21	22	10	10
7. L'OLIVERETA										
1. Nou Moles	99	134	119	114	112	109	99	114	100	126
2. Soternes	22	27	30	29	32	22	19	19	17	21
3. Tres Forques	46	54	42	43	40	41	29	34	40	34
4. la Font Santa	22	25	20	21	21	25	32	21	22	14
5. la Llum	22	24	28	25	22	30	26	30	18	18
8. PATRAIX										
1. Patraix	92	117	120	100	115	110	114	119	102	93
2. Sant Isidre	40	64	45	52	57	55	55	50	64	44
3. Vara de Quart	30	41	42	36	34	30	25	45	41	45
4. Safranar	39	45	52	62	60	50	72	47	38	55
5. Favara	15	25	14	16	25	16	19	14	16	9
9. JESÚS										
1. la Raiosa	73	84	66	75	73	65	74	56	56	68
2. l'Hort de Senabre	74	84	81	90	93	85	71	56	77	77
3. la Creu Coberta	22	24	27	21	25	20	18	24	18	25
4. Sant Marcel·lí	35	49	38	34	50	48	42	55	37	45
5. Camí Real	28	40	29	27	16	23	12	16	15	17

	10	11	12	13	14	15	16	17	18	19
València	3.475	3.268	3.326	3.291	3.402	3.367	3.518	3.664	3.526	3.727
1. CIUTAT VELLA										
1. la Seu	14	8	16	7	11	6	15	10	11	10
2. la Xerea	15	12	18	11	14	11	10	18	11	18
3. el Carme	13	16	15	17	19	19	24	11	20	18
4. el Pilar	10	14	10	5	12	9	11	16	12	22
5. el Mercat	10	8	8	9	10	5	6	12	13	7
6. Sant Francesc	15	20	21	15	17	10	21	16	22	25
2. L'EIXAMPLE										
1. Russafa	91	89	99	77	95	94	77	92	84	80
2. el Pla del Remei	27	37	36	24	42	27	26	31	28	38
3. Gran Via	52	56	60	43	52	38	40	34	51	56
3. EXTRAMURS										
1. el Botànic	29	22	25	24	22	23	24	24	20	14
2. la Roqueta	15	15	11	19	20	17	7	12	15	16
3. la Petxina	65	64	64	60	67	63	74	57	69	59
4. Arrancapins	92	86	89	80	88	82	101	103	90	91
4. CAMPANAR										
1. Campanar	35	47	40	46	54	58	47	70	67	61
2. les Tendetes	27	24	20	18	20	24	22	34	29	27
3. el Calvari	20	16	14	7	13	18	22	17	21	14
4. Sant Pau	72	52	49	60	60	59	52	63	59	53
5. LA SAÏDIA										
1. Marxalenes	38	50	48	49	30	51	40	57	58	58
2. Morvedre	31	31	33	43	50	35	58	51	46	49
3. Trinitat	24	39	24	27	16	26	46	27	32	35
4. Tormos	39	37	45	40	37	33	41	36	37	50
5. Sant Antoni	41	49	35	54	47	43	52	46	41	61
6. EL PLA DEL REAL										
1. Exposició	28	24	41	26	32	31	37	35	29	29
2. Mestalla	40	73	64	75	80	56	66	74	73	79
3. Jaume Roig	39	35	28	36	37	26	24	38	38	27
4. Ciutat Universitària	11	14	8	11	12	16	13	14	11	14
7. L'OLIVERETA										
1. Nou Moles	126	104	117	103	132	110	114	127	122	111
2. Soternes	17	13	17	29	12	20	18	26	20	24
3. Tres Forques	33	25	28	42	27	35	39	34	30	30
4. la Font Santa	22	12	13	11	18	4	18	16	21	17
5. la Llum	30	20	27	30	29	23	30	31	33	28
8. PATRAIX										
1. Patraix	111	100	119	123	108	91	124	114	114	113
2. Sant Isidre	74	51	61	55	54	72	53	47	43	36
3. Vara de Quart	37	48	43	38	48	50	56	57	67	56
4. Safranar	42	25	42	42	42	38	41	43	41	36
5. Favara	12	17	11	15	18	15	11	10	14	11
9. JESÚS										
1. la Raiosa	58	43	54	64	58	57	59	56	65	63
2. l'Hort de Senabre	70	82	67	80	84	69	80	82	74	94
3. la Creu Coberta	35	28	33	29	35	34	39	34	39	44
4. Sant Marcel·lí	48	44	35	45	42	40	42	51	37	41
5. Camí Real	19	10	13	8	15	13	13	17	10	14

	0	1	2	3	4	5	6	7	8	9
10. QUATRE CARRERES										
1. Mont-Olivet	80	91	85	65	76	81	74	69	82	71
2. en Corts	53	48	68	46	61	52	49	45	48	57
3. Malilla	106	128	127	120	131	107	105	105	118	96
4. la Fonteta Sant Lluís	14	10	18	16	14	17	17	16	22	20
5. na Rovella	29	41	27	36	44	48	41	40	33	40
6. la Punta	14	7	11	9	17	16	8	4	10	7
7. Ciutat de les Arts i les Ciències	31	31	32	43	37	52	35	42	39	45
11. POBLATS MARÍTIMS										
1. el Grau	51	60	46	51	46	47	38	41	52	35
2. el Cabanyal-el Canyamellar	106	97	108	100	100	87	110	89	88	100
3. la Malva-rosa	64	63	68	65	67	73	78	53	64	54
4. Beteró	35	42	45	40	35	44	47	36	40	49
5. Natzaret	32	35	48	31	27	36	40	30	25	32
12. CAMINS AL GRAU										
1. Aiora	105	142	123	128	138	117	124	111	132	109
2. Albors	27	29	30	36	37	29	31	44	52	59
3. la Creu del Grau	68	70	69	85	79	64	73	69	78	70
4. Camí Fondo	23	22	22	19	19	27	21	20	36	17
5. Penya-roja	89	83	103	113	105	109	111	91	66	72
13. ALGIRÓS										
1. l'Illa Perduda	33	35	34	29	38	39	42	37	35	32
2. Ciutat Jardí	42	46	24	34	42	37	40	32	43	32
3. l'Amistat	27	37	32	31	30	30	32	33	21	23
4. la Bega Baixa	24	21	20	19	25	28	27	18	34	31
5. la Carrasca	10	25	14	12	9	8	22	21	17	24
14. BENIMACLET										
1. Benimaclet	95	96	115	100	97	104	101	90	89	103
2. Camí de Vera	6	15	20	20	24	23	18	31	24	27
15. RASCANYA										
1. els Orriols	68	83	115	94	99	77	78	75	75	66
2. Torreïel	122	145	140	146	134	132	128	117	99	106
3. Sant Llorenç	87	93	88	91	92	72	75	58	59	66
16. BENICALAP										
1. Benicalap	192	210	201	172	230	188	192	171	203	162
2. Ciutat Fallera	40	38	22	31	37	34	29	28	26	39
17. POBLES DEL NORD										
1. Benifaraig	5	6	6	7	6	2	6	3	6	4
2. Poble Nou	4	4	2	4	3	5	4	2	2	3
3. Carpesa	3	3	9	5	7	3	7	3	5	6
4. Cases de Bàrcena	0	4	3	1	2	2	1	0	0	1
5. Mauella	0	0	0	0	2	0	0	0	0	0
6. Massarrojos	14	16	20	13	20	16	18	11	14	15
7. Borbotó	2	3	3	6	6	3	3	4	5	2
18. POBLES DE L'OEST										
1. Benimàmet	83	80	68	61	79	81	61	78	65	65
2. Beniferri	7	3	9	3	4	10	6	9	2	7
19. POBLES DEL SUD										
1. el Forn d'Alcedo	8	6	8	1	8	3	5	8	2	8
2. el Castellar-l'Oliverar	24	46	34	40	34	31	46	30	28	35
3. Pinedo	4	14	13	10	11	16	12	16	13	12
4. el Saler	5	7	5	13	13	20	9	9	11	15
5. el Palmar	2	4	2	1	3	2	3	5	3	2
6. el Perellonet	3	6	5	4	4	8	7	13	7	12
7. la Torre	14	22	19	26	19	15	24	17	19	9
8. Faitanar	2	6	2	3	1	1	0	1	0	1

	10	11	12	13	14	15	16	17	18	19
10. QUATRE CARRERES										
1. Mont-Olivet	65	89	72	74	79	89	82	86	90	101
2. en Corts	51	61	54	49	33	51	50	50	40	56
3. Malilla	117	103	108	110	101	93	95	113	96	113
4. la Fonteta Sant Lluís	16	14	11	14	20	15	11	17	15	8
5. na Rovella	39	38	29	32	28	39	40	43	43	42
6. la Punta	15	10	9	3	8	8	10	17	10	6
7. Ciutat de les Arts i les Ciències	33	39	33	32	25	19	37	37	22	24
11. POBLATS MARÍTIMS										
1. el Grau	40	43	47	46	42	41	50	44	42	50
2. el Cabanyal-el Canarymelar	79	73	69	96	79	82	79	86	90	88
3. la Malva-rosa	69	43	58	57	44	50	64	74	59	83
4. Beteró	53	42	43	46	49	47	59	40	40	45
5. Natzaret	27	23	29	28	26	32	29	39	29	37
12. CAMINS AL GRAU										
1. Aiora	115	102	114	111	122	114	117	109	105	98
2. Albors	47	29	41	28	39	41	51	40	42	38
3. la Creu del Grau	59	46	56	48	59	66	47	60	61	69
4. Camí Fondo	16	28	18	18	14	22	18	26	13	28
5. Penya-roja	74	59	52	49	52	32	47	34	35	37
13. ALGIRÓS										
1. l'Illa Perduda	30	38	42	35	42	44	37	41	39	45
2. Ciutat Jardí	46	37	46	44	43	59	72	56	67	80
3. l'Amistat	31	18	33	21	39	36	20	33	26	35
4. la Bega Baixa	35	25	25	28	27	32	33	36	30	36
5. la Carrasca	24	19	17	24	17	28	8	23	23	22
14. BENIMACLET										
1. Benimaclet	109	115	94	99	103	126	99	132	110	127
2. Camí de Vera	22	25	38	21	32	26	34	34	32	35
15. RASCANYA										
1. els Orriols	83	66	69	78	75	87	88	83	93	78
2. Torrefiel	104	105	107	107	100	108	130	138	118	130
3. Sant Llorenç	72	56	57	50	33	46	48	37	37	43
16. BENICALAP										
1. Benicalap	175	170	149	157	165	162	167	176	177	184
2. Ciutat Fallera	37	37	25	26	33	34	29	29	32	35
17. POBLES DEL NORD										
1. Benifaraig	4	6	6	3	3	6	5	2	5	2
2. Poble Nou	6	5	5	4	1	3	7	6	6	5
3. Carpesa	3	4	9	4	2	5	1	9	10	8
4. Cases de Bàrcena	0	1	1	1	0	0	1	3	2	3
5. Mauella	0	0	0	0	0	0	0	0	1	0
6. Massarrojos	11	8	12	8	9	10	16	12	12	8
7. Borbotó	2	1	0	1	2	2	4	5	4	3
18. POBLES DE L'OEST										
1. Benimàmet	47	50	53	52	69	56	48	52	68	87
2. Beniferri	8	2	4	3	7	1	5	2	4	5
19. POBLES DEL SUD										
1. el Forn d'Alcedo	5	3	6	5	3	5	7	5	6	1
2. el Castellar-l'Oliverar	28	29	37	33	42	35	29	31	33	33
3. Pinedo	5	15	9	13	12	13	16	11	8	25
4. el Saler	10	7	6	6	8	12	7	13	6	10
5. el Palmar	1	4		3	3	4	4	6	3	7
6. el Perellonet	11	7	9	8	4	10	5	9	5	8
7. la Torre	21	13	21	19	25	24	16	21	18	17
8. Faitanar	3	0	2	0	4	1	3	1	2	3

5.4 Població segons lloc de naixement. Total

5.4 Población según lugar de nacimiento. Total

	Total	València	Resta de l'Horta	Resta de la Comunitat	Resta de l'Estat	Estranger
València	810.444	429.044	21.068	63.983	156.889	139.460
1. CIUTAT VELLA						
1. la Seu	2.878	1.417	105	360	476	520
2. la Xerea	3.866	2.096	154	429	637	550
3. el Carme	6.220	3.355	196	660	957	1.052
4. el Pilar	4.162	1.974	138	457	743	850
5. el Mercat	3.427	1.727	131	411	519	639
6. Sant Francesc	5.391	3.111	236	687	701	656
2. L'EIXAMPLE						
1. Russafa	25.089	13.362	620	2.573	3.546	4.988
2. el Pla del Remei	6.845	4.430	217	769	991	438
3. Gran Via	11.980	7.555	322	1.245	1.737	1.121
3. EXTRAMURS						
1. el Botànic	6.727	3.627	221	677	1.017	1.185
2. la Roqueta	4.564	2.205	175	586	571	1.027
3. la Petxina	15.434	8.919	493	1.536	2.382	2.104
4. Arrancapins	23.311	13.217	841	2.642	3.492	3.119
4. CAMPANAR						
1. Campanar	12.100	6.517	343	1.243	2.442	1.555
2. les Tendetes	5.687	2.554	132	529	1.103	1.369
3. el Calvari	5.288	2.027	123	430	1.273	1.435
4. Sant Pau	13.324	7.126	404	1.120	3.007	1.667
5. LA SAÏDIA						
1. Marxalenes	11.312	5.275	269	1.013	2.344	2.411
2. Morvedre	10.721	5.546	322	986	1.775	2.092
3. Trinitat	8.211	3.731	237	939	1.709	1.595
4. Tormos	9.004	4.377	233	574	1.897	1.923
5. Sant Antoni	10.076	5.480	282	928	1.944	1.442
6. EL PLA DEL REAL						
1. Exposició	6.763	3.948	200	888	1.209	518
2. Mestalla	14.982	7.504	443	1.661	3.089	2.285
3. Jaume Roig	6.690	3.944	153	641	1.332	620
4. Ciutat Universitària	2.725	1.516	57	323	571	258
7. L'OLIVERETA						
1. Nou Moles	27.155	12.777	766	2.107	5.668	5.837
2. Soternes	5.170	2.303	203	415	1.175	1.074
3. Tres Forques	9.387	4.136	262	647	2.039	2.303
4. la Font Santa	3.702	1.863	84	171	690	894
5. la Llum	5.193	2.624	225	340	1.323	681
8. PATRAIX						
1. Patraix	25.636	13.695	696	2.325	4.860	4.060
2. Sant Isidre	10.019	5.916	286	666	2.124	1.027
3. Vara de Quart	10.636	5.670	337	830	2.692	1.107
4. Safranar	8.859	5.229	246	719	1.890	775
5. Favara	3.479	1.836	97	228	650	668
9. JESÚS						
1. la Raiosa	15.755	7.622	404	1.424	2.830	3.475
2. l'Hort de Senabre	17.606	9.404	444	1.201	3.852	2.705
3. la Creu Coberta	6.378	3.265	161	529	1.397	1.026
4. Sant Marcel·lí	10.427	5.285	251	671	2.643	1.577
5. Camí Real	3.805	2.150	98	251	700	606

	Total	València	Resta de l'Horta	Resta de la Comunitat	Resta de l'Estat	Estranger
10. QUATRE CARRERES						
1. Mont-Olivet	20.290	10.572	379	1.470	3.324	4.545
2. en Corts	12.391	6.462	241	823	1.951	2.914
3. Malilla	22.689	12.997	495	1.480	4.569	3.148
4. la Fonteta Sant Lluís	3.129	1.918	65	121	489	536
5. na Rovella	8.675	4.482	193	511	1.935	1.554
6. la Punta	2.089	1.486	27	61	287	228
7. Ciutat de les Arts i les Ciències	5.775	3.013	132	499	1.094	1.037
11. POBLATS MARÍTIMS						
1. el Grau	9.761	5.493	153	477	1.645	1.993
2. el Cabanyal-el Canyamellar	20.932	13.678	324	963	2.635	3.332
3. la Malva-rosa	14.259	8.601	254	582	2.803	2.019
4. Beteró	8.323	5.089	153	488	1.558	1.035
5. Natzaret	6.881	3.721	77	197	1.275	1.611
12. CAMINS AL GRAU						
1. Aiora	25.904	13.517	467	1.629	5.158	5.133
2. Albors	9.076	4.544	188	743	1.929	1.672
3. la Creu del Grau	15.276	7.268	236	859	3.481	3.432
4. Camí Fondo	4.673	2.256	78	386	891	1.062
5. Penya-roja	10.558	5.535	304	950	1.940	1.829
13. ALGIRÓS						
1. l'Illa Perduda	9.234	5.385	165	653	1.961	1.070
2. Ciutat Jardí	13.086	6.414	230	1.343	2.968	2.131
3. l'Amistat	7.762	3.479	120	747	1.674	1.742
4. la Bega Baixa	6.014	3.216	152	684	1.276	686
5. la Carrasca	3.551	1.832	71	393	750	505
14. BENIMACLET						
1. Benimaclet	24.681	11.554	618	2.481	5.560	4.468
2. Camí de Vera	5.562	3.079	153	505	1.287	538
15. RASCANYA						
1. els Orriols	17.762	7.259	328	983	3.606	5.586
2. Torreïel	26.399	12.619	556	1.471	5.967	5.786
3. Sant Llorenç	9.692	5.564	301	884	1.984	959
16. BENICALAP						
1. Benicalap	38.201	19.037	965	2.511	8.931	6.757
2. Ciutat Fallera	6.402	2.797	130	377	1.595	1.503
17. POBLES DEL NORD						
1. Benifaraig	1.019	787	86	47	56	43
2. Poble Nou	989	564	48	34	155	188
3. Carpesa	1.298	874	86	49	186	103
4. Cases de Bàrcena	381	211	50	7	68	45
5. Mauella	64	30	16	1	11	6
6. Massarrojos	2.103	1.291	205	121	280	206
7. Borbotó	746	588	49	18	39	52
18. POBLES DE L'OEST						
1. Benimàmet	13.402	7.494	653	597	2.545	2.113
2. Beniferri	946	499	34	65	185	163
19. POBLES DEL SUD						
1. el Forn d'Alcedo	1.331	838	40	60	228	165
2. el Castellar-l'Oliverar	7.055	5.383	197	232	672	571
3. Pinedo	2.621	1.890	59	79	297	296
4. el Saler	1.781	1.036	65	97	258	325
5. el Palmar	767	696	1	10	23	37
6. el Perellonet	1.596	953	110	170	255	108
7. la Torre	4.908	2.487	189	265	1.030	937
8. Faitanar	426	241	18	29	81	57

5.4 Població segons lloc de naixement. Homes

5.4 Población según lugar de nacimiento. Varones

	Total	València	Resta de l'Horta	Resta de la Comunitat	Resta de l'Estat	Estranger
València	390.293	210.249	10.101	27.785	69.383	72.775
1. CIUTAT VELLA						
1. la Seu	1.350	663	38	170	226	253
2. la Xerea	1.809	985	57	187	289	291
3. el Carme	2.980	1.630	98	275	421	556
4. el Pilar	2.010	955	73	220	338	424
5. el Mercat	1.677	837	50	199	251	340
6. Sant Francesc	2.459	1.476	105	292	280	306
2. L'EIXAMPLE						
1. Russafa	11.774	6.269	269	1.078	1.527	2.631
2. el Pla del Remei	3.045	2.062	101	301	417	164
3. Gran Via	5.404	3.589	138	491	700	486
3. EXTRAMURS						
1. el Botànic	3.214	1.673	94	296	478	673
2. la Roqueta	2.110	995	73	244	263	535
3. la Petxina	6.962	4.159	222	625	961	995
4. Arrancapins	10.568	6.152	395	1.066	1.461	1.494
4. CAMPANAR						
1. Campanar	5.722	3.192	155	545	1.114	716
2. les Tendetes	2.658	1.261	64	213	450	670
3. el Calvari	2.551	994	65	188	527	777
4. Sant Pau	6.552	3.511	187	552	1.477	825
5. LA SAÏDIA						
1. Marxalenes	5.232	2.452	123	447	964	1.246
2. Morvedre	4.951	2.674	133	418	693	1.033
3. Trinitat	3.753	1.796	112	373	695	777
4. Tormos	4.458	2.174	121	254	846	1.063
5. Sant Antoni	4.804	2.637	134	405	887	741
6. EL PLA DEL REAL						
1. Exposició	3.136	1.889	90	370	544	243
2. Mestalla	6.998	3.615	205	726	1.321	1.131
3. Jaume Roig	3.071	1.876	79	297	574	245
4. Ciutat Universitària	1.235	715	28	136	241	115
7. L'OLIVERETA						
1. Nou Moles	12.853	6.180	366	865	2.408	3.034
2. Soternes	2.492	1.136	88	170	532	566
3. Tres Forques	4.520	2.029	121	274	846	1.250
4. la Font Santa	1.809	921	38	69	293	488
5. la Llum	2.515	1.359	112	150	592	302
8. PATRAIX						
1. Patraix	12.003	6.606	326	967	2.101	2.003
2. Sant Isidre	5.016	3.040	153	308	981	534
3. Vara de Quart	5.071	2.729	170	397	1.237	538
4. Safranar	4.289	2.661	110	289	847	382
5. Favara	1.735	916	47	96	295	381
9. JESÚS						
1. la Raiosa	7.602	3.731	191	572	1.176	1.932
2. l'Hort de Senabre	8.693	4.726	217	506	1.733	1.511
3. la Creu Coberta	3.101	1.621	69	247	621	543
4. Sant Marcel·lí	5.158	2.663	132	295	1.203	865
5. Camí Real	1.989	1.122	43	114	349	361

	Total	València	Resta de l'Horta	Resta de la Comunitat	Resta de l'Estat	Estranger
10. QUATRE CARRERES						
1. Mont-Olivet	9.599	5.072	193	614	1.408	2.312
2. en Corts	6.053	3.160	121	350	863	1.559
3. Malilla	11.001	6.417	244	705	2.070	1.565
4. la Fonteta Sant Lluís	1.572	952	31	51	241	297
5. na Rovella	4.338	2.364	99	227	822	826
6. la Punta	1.014	725	10	32	141	106
7. Ciutat de les Arts i les Ciències	2.850	1.509	67	238	545	491
11. POBLATS MARÍTIMS						
1. el Grau	4.888	2.726	79	220	760	1.103
2. el Cabanyal-el Canyamellar	9.986	6.537	168	390	1.141	1.750
3. la Malva-rosa	7.013	4.326	112	275	1.222	1.078
4. Beteró	4.008	2.501	77	222	674	534
5. Natzaret	3.596	1.882	39	95	576	1.004
12. CAMINS AL GRAU						
1. Aiora	12.743	6.709	235	716	2.249	2.834
2. Albors	4.289	2.209	88	330	831	831
3. la Creu del Grau	7.586	3.735	123	363	1.515	1.850
4. Camí Fondo	2.253	1.072	45	185	389	562
5. Penya-roja	5.332	2.822	168	459	945	938
13. ALGIRÓS						
1. l'Illa Perduda	4.393	2.672	86	279	822	534
2. Ciutat Jardí	6.260	3.181	104	590	1.328	1.057
3. l'Amistat	3.775	1.700	60	318	726	971
4. la Bega Baixa	2.844	1.553	77	302	577	335
5. la Carrasca	1.719	932	35	178	333	241
14. BENIMACLET						
1. Benimaclet	11.624	5.597	290	1.076	2.399	2.262
2. Camí de Vera	2.692	1.535	75	236	572	274
15. RASCANYA						
1. els Orriols	9.069	3.646	162	429	1.591	3.241
2. Torrefiel	13.111	6.330	288	673	2.709	3.111
3. Sant Llorenç	4.780	2.793	157	427	948	455
16. BENICALAP						
1. Benicalap	18.866	9.563	467	1.116	4.149	3.571
2. Ciutat Fallera	3.192	1.450	73	156	702	811
17. POBLES DEL NORD						
1. Benifaraig	473	371	39	20	24	19
2. Poble Nou	494	296	20	13	72	93
3. Carpesa	623	427	36	25	75	60
4. Cases de Bàrcena	194	112	24	3	28	27
5. Mauella	37	17	11		5	4
6. Massarrojos	992	597	105	61	127	102
7. Borbotó	368	298	19	9	19	23
18. POBLES DE L'OEST						
1. Benimàmet	6.605	3.757	329	258	1.150	1.111
2. Beniferri	462	243	19	33	91	76
19. POBLES DEL SUD						
1. el Forn d'Alcedo	687	443	22	28	105	89
2. el Castellar-l'Oliverar	3.478	2.674	82	98	320	304
3. Pinedo	1.286	914	23	39	150	160
4. el Saler	939	562	42	47	125	163
5. el Palmar	371	333		5	16	17
6. el Perellonet	820	489	67	84	132	48
7. la Torre	2.477	1.251	89	110	493	534
8. Faitanar	212	124	9	13	44	22

5.4 Població segons lloc de naixement. Dones

5.4 Población según lugar de nacimiento. Mujeres

	Total	València	Resta de l'Horta	Resta de la Comunitat	Resta de l'Estat	Estranger
València	420.151	218.795	10.967	36.198	87.506	66.685
1. CIUTAT VELLA						
1. la Seu	1.528	754	67	190	250	267
2. la Xerea	2.057	1.111	97	242	348	259
3. el Carme	3.240	1.725	98	385	536	496
4. el Pilar	2.152	1.019	65	237	405	426
5. el Mercat	1.750	890	81	212	268	299
6. Sant Francesc	2.932	1.635	131	395	421	350
2. L'EIXAMPLE						
1. Russafa	13.315	7.093	351	1.495	2.019	2.357
2. el Pla del Remei	3.800	2.368	116	468	574	274
3. Gran Via	6.576	3.966	184	754	1.037	635
3. EXTRAMURS						
1. el Botànic	3.513	1.954	127	381	539	512
2. la Roqueta	2.454	1.210	102	342	308	492
3. la Petxina	8.472	4.760	271	911	1.421	1.109
4. Arrancapins	12.743	7.065	446	1.576	2.031	1.625
4. CAMPANAR						
1. Campanar	6.378	3.325	188	698	1.328	839
2. les Tendetes	3.029	1.293	68	316	653	699
3. el Calvari	2.737	1.033	58	242	746	658
4. Sant Pau	6.772	3.615	217	568	1.530	842
5. LA SAÏDIA						
1. Marxalenes	6.080	2.823	146	566	1.380	1.165
2. Morvedre	5.770	2.872	189	568	1.082	1.059
3. Trinitat	4.458	1.935	125	566	1.014	818
4. Tormos	4.546	2.203	112	320	1.051	860
5. Sant Antoni	5.272	2.843	148	523	1.057	701
6. EL PLA DEL REAL						
1. Exposició	3.627	2.059	110	518	665	275
2. Mestalla	7.984	3.889	238	935	1.768	1.154
3. Jaume Roig	3.619	2.068	74	344	758	375
4. Ciutat Universitària	1.490	801	29	187	330	143
7. L'OLIVERETA						
1. Nou Moles	14.302	6.597	400	1.242	3.260	2.803
2. Soternes	2.678	1.167	115	245	643	508
3. Tres Forques	4.867	2.107	141	373	1.193	1.053
4. la Font Santa	1.893	942	46	102	397	406
5. la Llum	2.678	1.265	113	190	731	379
8. PATRAIX						
1. Patraix	13.633	7.089	370	1.358	2.759	2.057
2. Sant Isidre	5.003	2.876	133	358	1.143	493
3. Vara de Quart	5.565	2.941	167	433	1.455	569
4. Safranar	4.570	2.568	136	430	1.043	393
5. Favara	1.744	920	50	132	355	287
9. JESÚS						
1. la Raiosa	8.153	3.891	213	852	1.654	1.543
2. l'Hort de Senabre	8.913	4.678	227	695	2.119	1.194
3. la Creu Coberta	3.277	1.644	92	282	776	483
4. Sant Marcel·lí	5.269	2.622	119	376	1.440	712
5. Camí Real	1.816	1.028	55	137	351	245

	Total	València	Resta de l'Horta	Resta de la Comunitat	Resta de l'Estat	Estranger
10. QUATRE CARRERES						
1. Mont-Olivet	10.691	5.500	186	856	1.916	2.233
2. en Corts	6.338	3.302	120	473	1.088	1.355
3. Malilla	11.688	6.580	251	775	2.499	1.583
4. la Fonteta Sant Lluís	1.557	966	34	70	248	239
5. na Rovella	4.337	2.118	94	284	1.113	728
6. la Punta	1.075	761	17	29	146	122
7. Ciutat de les Arts i les Ciències	2.925	1.504	65	261	549	546
11. POBLATS MARÍTIMS						
1. el Grau	4.873	2.767	74	257	885	890
2. el Cabanyal-el Canyamelar	10.946	7.141	156	573	1.494	1.582
3. la Malva-rosa	7.246	4.275	142	307	1.581	941
4. Beteró	4.315	2.588	76	266	884	501
5. Natzaret	3.285	1.839	38	102	699	607
12. CAMINS AL GRAU						
1. Aiora	13.161	6.808	232	913	2.909	2.299
2. Albors	4.787	2.335	100	413	1.098	841
3. la Creu del Grau	7.690	3.533	113	496	1.966	1.582
4. Camí Fondo	2.420	1.184	33	201	502	500
5. Penya-roja	5.226	2.713	136	491	995	891
13. ALGIRÓS						
1. l'Illa Perduda	4.841	2.713	79	374	1.139	536
2. Ciutat Jardí	6.826	3.233	126	753	1.640	1.074
3. l'Amistat	3.987	1.779	60	429	948	771
4. la Bega Baixa	3.170	1.663	75	382	699	351
5. la Carrasca	1.832	900	36	215	417	264
14. BENIMACLET						
1. Benimaclet	13.057	5.957	328	1.405	3.161	2.206
2. Camí de Vera	2.870	1.544	78	269	715	264
15. RASCANYA						
1. els Orriols	8.693	3.613	166	554	2.015	2.345
2. Torreïel	13.288	6.289	268	798	3.258	2.675
3. Sant Llorenç	4.912	2.771	144	457	1.036	504
16. BENICALAP						
1. Benicalap	19.335	9.474	498	1.395	4.782	3.186
2. Ciutat Fallera	3.210	1.347	57	221	893	692
17. POBLES DEL NORD						
1. Benifaraig	546	416	47	27	32	24
2. Poble Nou	495	268	28	21	83	95
3. Carpesa	675	447	50	24	111	43
4. Cases de Bàrcena	187	99	26	4	40	18
5. Mauella	27	13	5	1	6	2
6. Massarrojos	1.111	694	100	60	153	104
7. Borbotó	378	290	30	9	20	29
18. POBLES DE L'OEST						
1. Benimàmet	6.797	3.737	324	339	1.395	1.002
2. Beniferri	484	256	15	32	94	87
19. POBLES DEL SUD						
1. el Forn d'Alcedo	644	395	18	32	123	76
2. el Castellar-l'Oliverar	3.577	2.709	115	134	352	267
3. Pinedo	1.335	976	36	40	147	136
4. el Saler	842	474	23	50	133	162
5. el Palmar	396	363	1	5	7	20
6. el Perellonet	776	464	43	86	123	60
7. la Torre	2.431	1.236	100	155	537	403
8. Faitanar	214	117	9	16	37	35

5.5 Població nascuda a la resta de la Comunitat per comarques principals.

5.5 Población nacida en el resto de la Comunidad por comarcas principales.

	Total	la Ribera Alta	la Plana de Utiel - Requena	los Serranos	la Safor	el Camp de Túria	la Costera	l'Alt Palància	la Ribera Baixa	l'Alacantí	la Vall d'Albaida	Resta de la Comunitat
València	63.983	7.759	6.650	4.513	4.161	3.244	3.280	3.097	2.939	2.793	2.702	22.845
1. CIUTAT VELLA												
1. la Seu	360	51	15	16	48	15	18	6	20	14	26	131
2. la Xerea	429	50	21	5	37	27	27	14	23	19	35	171
3. el Carme	660	91	28	27	46	34	39	33	39	29	42	252
4. el Pilar	457	71	26	21	46	21	27	20	30	11	34	150
5. el Mercat	411	59	20	17	39	18	15	11	26	23	32	151
6. Sant Francesc	687	133	34	18	61	31	38	9	42	23	33	265
2. L'EIXAMPLE												
1. Russafa	2.573	399	226	82	178	102	163	79	143	123	151	927
2. el Pla del Remei	769	124	26	15	75	33	55	17	47	39	40	298
3. Gran Via	1.245	188	80	14	88	44	62	33	87	55	53	541
3. EXTRAMURS												
1. el Botànic	677	89	51	43	59	43	20	23	39	41	43	226
2. la Roqueta	586	95	51	25	44	29	39	23	28	17	25	210
3. la Petxina	1.536	186	107	81	147	77	80	66	72	59	65	596
4. Arrancapins	2.642	455	167	77	214	130	184	61	189	111	147	907
4. CAMPANAR												
1. Campanar	1.243	128	104	146	65	90	57	50	43	50	49	461
2. les Tendetes	529	56	49	65	28	36	23	35	15	15	21	186
3. el Calvari	430	39	62	81	8	28	13	19	9	21	14	136
4. Sant Pau	1.120	125	94	104	88	81	40	34	46	67	40	401
5. LA SAÏDIA												
1. Marxalenes	1.013	92	109	199	42	76	34	54	40	41	32	294
2. Morvedre	986	94	78	110	50	92	23	63	38	33	48	357
3. Trinitat	939	91	82	57	71	56	44	69	28	39	50	352
4. Tormos	574	53	43	90	24	48	17	48	20	23	23	185
5. Sant Antoni	928	86	94	90	51	56	41	62	33	34	39	342
6. EL PLA DEL REAL												
1. Exposició	888	143	33	28	120	37	38	23	39	44	38	345
2. Mestalla	1.661	218	104	64	156	60	83	68	86	83	78	661
3. Jaume Roig	641	82	27	14	93	20	31	17	25	36	27	269
4. Ciutat Universitària	323	42	26	5	25	8	15	12	19	22	19	130
7. L'OLIVERETA												
1. Nou Moles	2.107	230	321	182	112	105	89	95	76	70	81	746
2. Soternes	415	39	82	25	22	30	11	15	19	15	21	136
3. Tres Forques	647	63	152	38	19	27	33	20	21	22	26	226
4. la Fontsanta	171	17	31	10	6	15	10	7	7	6	1	61
5. la Llum	340	23	94	23	16	17	12	4	14	7	7	123
8. PATRAIX												
1. Patraix	2.325	329	281	139	148	102	136	89	84	107	103	807
2. Sant Isidre	666	65	106	42	26	32	38	29	33	33	24	238
3. Vara de Quart	830	104	174	67	29	23	35	41	22	29	35	271
4. Safranar	719	81	123	48	31	26	36	30	24	26	22	272
5. Favara	228	43	35	10	13	11	14	7	10	9	9	67
9. JESÚS												
1. la Raiosa	1.424	221	170	70	75	56	129	57	67	49	64	466
2. l'Hort de Senabre	1.201	141	201	97	39	36	76	47	58	42	38	426
3. la Creu Coberta	529	66	71	26	22	19	56	23	30	11	32	173
4. Sant Marcel·lí	671	67	103	35	28	35	63	25	29	26	27	233
5. Camí Real	251	32	43	16	15	12	9	9	13	10	15	77

	Total	la Ribera Alta	la Plana de Utiel - Requena	los Serranos	la Safor	el Camp de Túria	la Costera	l'Alt Palància	la Ribera Baixa	l'Alacantí	la Vall d'Albaida	Resta de la Comunitat
10. QUATRE CARRERES												
1. Mont-Olivet	1.470	200	129	47	94	67	93	72	74	63	80	551
2. en Corts	823	135	87	37	55	37	55	39	47	36	34	261
3. Malilla	1.480	208	186	78	57	57	127	87	78	64	56	482
4. Fonteta de Sant Lluís	121	8	29	10	6	8	4	7	6	2	3	38
5. na Rovella	511	76	63	31	25	25	41	21	37	17	27	148
6. la Punta	61	3	4	7	5	5	2	2	6	3	6	18
7. Ciutat Arts i Ciències	499	84	25	12	46	18	38	18	32	40	22	164
11. POBLATS MARÍTIMS												
1. el Grau	477	55	40	16	22	31	20	31	23	33	12	194
2. Cabanyal-Canyamelar	963	115	50	57	75	82	32	69	53	39	25	366
3. la Malva-rosa	582	73	55	40	26	54	27	27	23	42	19	196
4. Beteró	488	66	46	24	33	21	19	20	23	32	22	182
5. Natzaret	197	25	19	9	8	13	8	6	6	19	6	78
12. CAMINS AL GRAU												
1. Aiora	1.629	179	211	89	95	72	65	120	72	69	48	609
2. Albors	743	74	62	46	45	38	48	63	21	35	31	280
3. la Creu del Grau	859	87	101	48	63	28	54	35	40	44	40	319
4. Camí Fondo	386	42	45	14	32	11	25	19	29	25	15	129
5. Penya-roja	950	172	53	34	83	34	38	45	48	75	41	327
13. ALGIRÓS												
1. l'Illa Perduda	653	78	69	37	42	38	33	53	22	18	25	238
2. Ciutat Jardí	1.343	172	138	41	103	44	50	54	56	72	71	542
3. l'Amistat	747	65	78	36	78	26	46	49	17	23	38	291
4. la Bega Baixa	684	93	51	27	44	15	33	36	25	31	25	304
5. la Carrasca	393	34	26	5	47	13	12	25	10	22	15	184
14. BENIMACLET												
1. Benimaclet	2.481	237	253	156	178	103	127	177	74	124	92	960
2. Camí de Vera	505	37	45	30	36	26	20	56	16	21	22	196
15. RASCANYA												
1. Orriols	983	64	200	121	34	58	24	82	39	35	20	306
2. Torrefiel	1.471	101	212	200	52	97	57	153	33	51	42	473
3. Sant Llorenç	884	70	72	52	84	37	44	42	32	56	35	360
16. BENICALAP												
1. Benicalap	2.511	183	293	601	86	198	63	160	94	78	59	696
2. Ciutat Fallera	377	36	54	86	8	16	27	14	6	13	13	104
17. POBLES DEL NORD												
1. Benifaraig	47	5	6	5	1	5	1	1	3	2	2	16
2. Poble Nou	34	3	3	8	0	4	0	2	1	0	0	13
3. Carpesa	49	11	4	6	3	7	3	4	0	1	2	8
4. Cases Bàrcena	7	1	0	1	1	0	0	0	0	0	0	4
5. Mauella	1	0	0	0	0	0	0	0	0	0	0	1
6. Massarrojos	121	6	4	6	18	11	5	2	5	7	4	53
7. Borbotó	18	2	3	2	1	4	0	1	2	0	0	3
18. POBLES DE L'OEST												
1. Benimàmet	597	47	93	120	18	51	17	17	26	22	12	174
2. Beniferri	65	7	8	8	2	2	2	3	3	0	2	28
19. POBLES DEL SUD												
1. el Forn d'Alcedo	60	7	1	1	4	2	4	6	3	2	5	25
2. el Castellar-l'Oliverar	232	41	12	13	20	13	11	12	21	10	9	70
3. Pinedo	79	14	4	5	4	6	0	5	7	10	1	23
4. el Saler	97	12	18	1	5	6	8	4	9	5	5	24
5. el Palmar	10	0	0	1	1	0	0	1	6	0	0	1
6. el Perellonet	170	34	12	5	4	9	11	1	68	3	1	22
7. la Torre	265	30	42	18	11	13	13	8	10	10	3	107
8. Faitanar	29	6	0	0	2	1	0	1	0	5	3	11

5.6 Població nascuda a la resta de l'Estat per comunitats principals

5.6 Población nacida en el resto del Estado por comunidades principales

	Total	Andalusia	Aragó	Madrid	Castella - la Manxa	Castella i Lleó	Cata- lunya	Múrcia	Extrema- dura	Resta de l'Estat
València	156.889	28.105	13.720	13.253	53.987	11.206	8.905	6.047	5.664	16.002
1. CIUTAT VELLA										
1. la Seu	476	69	40	44	94	50	42	38	13	86
2. la Xerea	637	90	52	111	119	39	52	36	17	121
3. el Carme	957	127	99	101	250	75	83	46	25	151
4. el Pilar	743	127	60	91	169	77	55	34	24	106
5. el Mercat	519	72	50	72	101	47	52	37	10	78
6. Sant Francesc	701	84	76	102	124	62	55	43	12	143
2. L'EIXAMPLE										
1. Russafa	3.546	507	328	478	784	321	321	165	90	552
2. el Pla del Remei	991	106	92	167	177	76	92	62	22	197
3. Gran Via	1.737	228	198	231	275	171	180	107	39	308
3. EXTRAMURS										
1. el Botànic	1.017	140	94	128	231	77	97	47	30	173
2. la Roqueta	571	90	46	64	122	54	57	29	15	94
3. la Petxina	2.382	308	286	335	520	195	208	114	55	361
4. Arrancapins	3.492	455	337	419	886	365	294	173	85	478
4. CAMPANAR										
1. Campanar	2.442	356	256	209	770	244	161	107	92	247
2. les Tendetes	1.103	177	129	94	371	105	58	25	27	117
3. el Calvari	1.273	228	113	63	580	55	45	43	53	93
4. Sant Pau	3.007	401	264	446	801	306	228	120	65	376
5. LA SAÏDIA										
1. Marxalenes	2.344	377	270	132	1.019	158	99	67	50	172
2. Morvedre	1.775	273	204	159	541	153	118	67	38	222
3. Trinitat	1.709	211	245	142	525	162	113	89	48	174
4. Tormos	1.897	336	185	125	782	108	107	55	67	132
5. Sant Antoni	1.944	296	205	168	628	148	146	97	72	184
6. EL PLA DEL REAL										
1. Exposició	1.209	149	103	202	221	135	84	75	32	208
2. Mestalla	3.089	443	345	411	669	288	194	170	94	475
3. Jaume Roig	1.332	159	136	254	188	130	124	66	30	245
4. Ciutat Universitària	571	61	59	108	93	57	57	22	6	108
7. L'OLIVERETA										
1. Nou Moles	5.668	824	540	397	2.412	385	295	204	186	425
2. Soternes	1.175	157	100	74	552	96	56	34	30	76
3. Tres Forques	2.039	454	161	136	792	130	73	71	71	151
4. la Fontsanta	690	189	57	40	248	29	33	36	15	43
5. la Llum	1.323	201	87	74	659	59	52	53	33	105
8. PATRAIX										
1. Patraix	4.860	789	439	414	1.702	400	312	219	157	428
2. Sant Isidre	2.124	456	128	134	878	112	118	71	75	152
3. Vara de Quart	2.692	493	211	189	1.088	197	114	97	99	204
4. Safranar	1.890	314	166	141	728	141	97	60	71	172
5. Favara	650	84	42	51	277	44	37	24	31	60
9. JESÚS										
1. la Raiosa	2.830	459	288	189	962	228	186	153	71	294
2. l'Hort de Senabre	3.852	669	277	218	1.692	252	192	114	145	293
3. la Creu Coberta	1.397	246	86	97	598	91	61	35	53	130
4. Sant Marcel·lí	2.643	540	136	102	1.286	141	104	90	87	157
5. Camí Real	700	151	41	51	279	43	39	15	28	53

	Total	Andalusia	Aragó	Madrid	Castella - la Manxa	Castella i Lleó	Cata- lunya	Múrcia	Extrema- dura	Resta de l'Estat
10. QUATRE CARRERES										
1. Mont-Olivet	3.324	568	371	323	1.007	236	221	138	114	346
2. en Corts	1.951	356	194	158	595	143	145	114	59	187
3. Malilla	4.569	904	460	292	1.573	361	230	157	163	429
4. Fonteta de Sant Lluís	489	113	23	22	189	26	24	18	30	44
5. na Rovella	1.935	545	86	123	626	128	71	76	102	178
6. la Punta	287	125	12	10	79	7	7	4	13	30
7. Ciutat Arts i Ciències	1.094	140	85	178	216	116	98	50	37	174
11. POBLATS MARÍTIMS										
1. el Grau	1.645	398	110	146	430	105	90	54	52	260
2. Cabanyal-Canyamelar	2.635	649	164	255	696	155	164	97	106	349
3. la Malva-rosa	2.803	747	131	220	975	156	89	75	184	226
4. Beteró	1.558	360	111	133	499	100	83	48	48	176
5. Natzaret	1.275	493	52	68	351	36	62	42	44	127
12. CAMINS AL GRAU										
1. Aiora	5.158	1.066	459	362	1.758	352	232	177	230	522
2. Albors	1.929	340	225	182	524	160	120	73	76	229
3. la Creu del Grau	3.481	733	225	237	1.308	222	147	119	162	328
4. Camí Fondo	891	168	103	75	245	75	43	50	28	104
5. Penya-roja	1.940	253	179	326	363	182	167	98	54	318
13. ALGIRÓS										
1. l'Illa Perduda	1.961	386	187	125	713	125	75	74	85	191
2. Ciutat Jardí	2.968	491	303	254	870	251	162	122	143	372
3. l'Amistat	1.674	276	189	136	560	129	84	76	67	157
4. la Bega Baixa	1.276	171	136	142	296	127	90	69	43	202
5. la Carrasca	750	101	91	102	149	75	53	48	19	112
14. BENIMACLET										
1. Benimaclet	5.560	823	640	459	1.945	409	311	229	203	541
2. Camí de Vera	1.287	206	143	78	483	85	54	56	66	116
15. RASCANYA										
1. Orriols	3.606	665	286	207	1.569	182	144	105	215	233
2. Torrefiel	5.967	1.181	468	268	2.807	336	207	130	240	330
3. Sant Llorenç	1.984	274	197	235	629	154	108	73	80	234
16. BENICALAP										
1. Benicalap	8.931	1.739	621	491	4.223	398	367	241	310	541
2. Ciutat Fallera	1.595	366	83	67	808	49	60	41	50	71
17. POBLES DEL NORD										
1. Benifaraig	56	8	5	4	16	2	7	5	0	9
2. Poble Nou	155	34	13	10	56	8	6	4	11	13
3. Carpesa	186	55	13	9	81	4	10	3	3	8
4. Cases Bàrcena	68	13	1	4	37	5	2	0	2	4
5. Mauella	11	4	0	1	5	0	0	0	0	1
6. Massarrojos	280	41	19	46	59	15	33	6	14	47
7. Borbotó	39	8	4	1	16	3	1	1	3	2
18. POBLES DE L'OEST										
1. Benimàmet	2.545	671	113	113	1.048	103	104	58	186	149
2. Beniferri	185	49	16	27	53	11	11	2	4	12
19. POBLES DEL SUD										
1. el Forn d'Alcedo	228	57	20	8	81	9	8	13	13	19
2. el Castellar-l'Oliverar	672	198	27	36	190	32	35	15	60	79
3. Pinedo	297	78	16	22	95	25	12	6	16	27
4. el Saler	258	39	18	41	66	19	22	6	7	40
5. el Palmar	23	12	0	3	5	2	0	1	0	0
6. el Perellonet	255	46	18	37	61	17	20	18	7	31
7. la Torre	1.030	243	66	45	413	59	33	43	49	79
8. Faitanar	81	16	6	9	26	6	2	2	3	11

5.7 Població nascuda a la resta de l'Estat per províncies principals

5.7 Población nacida en el resto del Estado por provincias principales

	Total	Conca	Albacete	Madrid	Terol	Ciudad Real	Jaén	Barce-lona	Múrcia	Còrdova	Resta de l'Estat
València	156.889	22.733	18.262	13.253	9.684	9.276	9.075	6.638	6.047	5.268	56.653
1. CIUTAT VELLA											
1. la Seu	476	30	32	44	19	19	20	29	38	7	238
2. la Xerea	637	37	51	111	30	19	13	39	36	11	290
3. el Carme	957	102	83	101	63	41	34	63	46	12	412
4. el Pilar	743	62	54	91	26	31	25	42	34	22	356
5. el Mercat	519	46	24	72	29	24	13	38	37	13	223
6. Sant Francesc	701	34	57	102	47	17	21	40	43	10	330
2. L'EIXAMPLE											
1. Russafa	3.546	274	327	478	195	110	117	242	165	86	1.552
2. el Pla del Remei	991	63	56	167	37	29	13	55	62	10	499
3. Gran Via	1.737	103	120	231	105	31	43	127	107	25	845
3. EXTRAMURS											
1. el Botànic	1.017	89	83	128	53	34	32	77	47	14	460
2. la Roqueta	571	53	47	64	29	9	17	41	29	14	268
3. la Petxina	2.382	204	176	335	168	73	89	146	114	40	1.037
4. Arrancapins	3.492	360	333	419	215	112	105	223	173	75	1.477
4. CAMPANAR											
1. Campanar	2.442	344	240	209	196	129	129	128	107	61	899
2. les Tendetes	1.103	150	136	94	101	48	67	44	25	30	408
3. el Calvari	1.273	271	202	63	83	86	65	39	43	36	385
4. Sant Pau	3.007	376	238	446	138	117	128	164	120	57	1.223
5. LA SAÏDIA											
1. Marxalenes	2.344	430	356	132	217	180	156	69	67	58	679
2. Morvedre	1.775	230	191	159	148	69	90	93	67	48	680
3. Trinitat	1.709	231	195	142	179	50	74	79	89	29	641
4. Tormos	1.897	389	252	125	161	101	166	91	55	42	515
5. Sant Antoni	1.944	271	218	168	155	90	96	106	97	47	696
6. EL PLA DEL REAL											
1. Exposició	1.209	64	103	202	47	30	25	69	75	23	571
2. Mestalla	3.089	253	235	411	212	99	105	140	170	66	1.398
3. Jaume Roig	1.332	56	80	254	66	22	28	95	66	19	646
4. Ciutat Universitària	571	31	37	108	33	16	15	41	22	14	254
7. L'OLIVERETA											
1. Nou Moles	5.668	1.201	799	397	405	269	263	229	204	178	1.723
2. Soternes	1.175	274	181	74	77	63	44	36	34	30	362
3. Tres Forques	2.039	357	257	136	105	123	161	57	71	71	701
4. la Fontanta	690	100	86	40	45	44	84	23	36	33	199
5. la Llum	1.323	376	203	74	71	52	63	40	53	37	354
8. PATRAIX											
1. Patraix	4.860	784	593	414	315	229	244	236	219	127	1.699
2. Sant Isidre	2.124	439	256	134	102	139	166	98	71	78	641
3. Vara de Quart	2.692	549	323	189	152	155	161	88	97	93	885
4. Safranar	1.890	352	234	141	131	103	107	75	60	64	623
5. Favara	650	116	96	51	35	49	25	34	24	12	208
9. JESÚS											
1. la Raiosa	2.830	362	398	189	187	138	146	135	153	86	1.036
2. l'Hort de Senabre	3.852	623	623	218	221	355	245	149	114	141	1.163
3. la Creu Coberta	1.397	212	218	97	58	137	73	47	35	42	478
4. Sant Marcel·lí	2.643	512	437	102	111	272	205	75	90	108	731
5. Camí Real	700	116	97	51	25	49	38	37	15	36	236

	Total	Conca Albacete	Madrid	Terol	Ciudad Real	Jaén	Barce-lona	Múrcia	Còrdova	Resta de l'Estat	
10. QUATRE CARRERES											
1. Mont-Olivet	3.324	364	422	323	267	148	159	169	138	107	1.227
2. en Corts	1.951	219	245	158	143	90	96	110	114	79	697
3. Malilla	4.569	538	636	292	342	276	272	163	157	195	1.698
4. Fonteta de Sant Lluís	489	90	63	22	12	27	29	17	18	35	176
5. na Rovella	1.935	210	233	123	51	139	152	56	76	114	781
6. la Punta	287	26	34	10	7	16	58	5	4	26	101
7. Ciutat Arts i Ciències	1.094	78	89	178	50	30	36	68	50	19	496
11. POBLATS MARÍTIMS											
1. el Grau	1.645	160	143	146	75	103	114	71	54	93	686
2. Cabanyal-Canyamelar	2.635	239	220	255	113	171	167	120	97	129	1.124
3. la Malva-rosa	2.803	268	263	220	89	376	176	65	75	262	1.009
4. Beteró	1.558	194	159	133	73	113	101	59	48	82	596
5. Natzaret	1.275	146	104	68	35	84	226	50	42	95	425
12. CAMINS AL GRAU											
1. Aiora	5.158	686	563	362	339	395	348	164	177	231	1.893
2. Albors	1.929	192	202	182	160	84	100	86	73	56	794
3. la Creu del Grau	3.481	474	444	237	161	298	191	111	119	230	1.216
4. Camí Fondo	891	101	85	75	72	34	34	27	50	49	364
5. Penya-roja	1.940	122	143	326	112	68	64	117	98	33	857
13. ALGIRÓS											
1. l'Illa Perduda	1.961	261	227	125	135	183	146	47	74	76	687
2. Ciutat Jardí	2.968	341	322	254	210	149	158	114	122	83	1.215
3. l'Amistat	1.674	224	207	136	140	82	71	59	76	72	607
4. la Bega Baixa	1.276	96	113	142	94	57	50	57	69	28	570
5. la Carrasca	750	60	47	102	57	33	30	45	48	15	313
14. BENIMACLET											
1. Benimaclet	5.560	904	572	459	490	288	319	230	229	109	1.960
2. Camí de Vera	1.287	227	126	78	110	85	79	38	56	19	469
15. RASCANYA											
1. Orriols	3.606	777	510	207	240	173	250	104	105	131	1.109
2. Torrefiel	5.967	1.317	908	268	377	436	496	163	130	209	1.663
3. Sant Llorenç	1.984	343	173	235	139	59	88	73	73	45	756
16. BENICALAP											
1. Benicalap	8.931	1.899	1.247	491	490	853	673	291	241	280	2.466
2. Ciutat Fallera	1.595	355	228	67	63	184	140	43	41	66	408
17. POBLES DEL NORD											
1. Benifaraig	56	5	6	4	4	4	2	7	5	0	19
2. Poble Nou	155	23	24	10	10	7	9	4	4	4	60
3. Carpesa	186	36	23	9	8	17	30	9	3	6	45
4. Cases Bàrcena	68	17	7	4	1	12	9	1	0	1	16
5. Mauella	11	1	1	1	0	3	0	0	0	3	2
6. Massarrojos	280	31	16	46	13	8	8	29	6	8	115
7. Borbotó	39	7	7	1	4	2	4	1	1	2	10
18. POBLES DE L'OEST											
1. Benimàmet	2.545	439	373	113	82	199	279	86	58	105	811
2. Beniferri	185	23	21	27	10	7	15	7	2	8	65
19. POBLES DEL SUD											
1. el Forn d'Alcedo	228	15	42	8	18	18	19	5	13	18	72
2. el Castellar-l'Oliverar	672	62	54	36	25	62	44	26	15	49	299
3. Pinedo	297	29	34	22	9	15	24	9	6	10	139
4. el Saler	258	18	27	41	9	11	7	16	6	8	115
5. el Palmar	23	2	1	3	0	2	4		1	0	10
6. el Perellonet	255	24	19	37	12	15	12	15	18	5	98
7. la Torre	1.030	156	143	45	39	90	69	20	43	64	361
8. Faitanar	81	8	9	9	2	7	6	2	2	4	32

5.8 Població nascuda a l'estranger segons el continent de naixement

5.8 Población nacida en el extranjero según el continente de nacimiento

	Total	Europa	Àfrica	Amèrica del Nord	Amèrica Central	Amèrica del Sud	Àsia	Oceania
València	139.460	38.345	17.224	1.838	4.856	65.113	11.846	238
1. CIUTAT VELLA								
1. la Seu	520	265	34	29	22	148	11	11
2. la Xerea	550	197	113	21	23	165	22	9
3. el Carme	1.052	411	158	37	50	356	35	5
4. el Pilar	850	333	96	30	39	309	43	0
5. el Mercat	639	258	68	23	27	220	39	4
6. Sant Francesc	656	324	35	24	37	190	39	7
2. L'EIXAMPLE								
1. Russafa	4.988	1.434	649	82	165	2.212	434	12
2. el Pla del Remei	438	194	47	19	20	109	35	14
3. Gran Via	1.121	440	66	54	37	462	60	2
3. EXTRAMURS								
1. el Botànic	1.185	402	197	29	45	448	59	5
2. la Roqueta	1.027	221	45	12	42	467	237	3
3. la Petxina	2.104	531	167	54	86	1.143	122	1
4. Arrancapins	3.119	853	203	50	90	1.685	232	6
4. CAMPANAR								
1. Campanar	1.555	398	165	22	66	753	150	1
2. les Tendetes	1.369	475	109	7	36	710	32	0
3. el Calvari	1.435	289	284	10	93	662	97	0
4. Sant Pau	1.667	545	148	38	73	663	196	4
5. LA SAÏDIA								
1. Marxalenes	2.411	621	294	25	102	1.217	152	0
2. Morvedre	2.092	595	194	20	74	1.149	57	3
3. Trinitat	1.595	496	113	37	67	750	130	2
4. Tormos	1.923	442	266	13	65	993	143	1
5. Sant Antoni	1.442	406	155	14	56	730	80	1
6. EL PLA DEL REAL								
1. Exposició	518	187	40	29	26	203	33	0
2. Mestalla	2.285	809	163	72	83	957	197	4
3. Jaume Roig	620	215	43	38	23	274	27	0
4. Ciutat Universitària	258	89	33	7	14	100	14	1
7. L'OLIVERETA								
1. Nou Moles	5.837	1.254	660	47	128	3.194	553	1
2. Soternes	1.074	313	112	8	71	472	97	1
3. Tres Forques	2.303	565	391	14	70	1.074	187	2
4. la Fontanta	894	231	169	6	21	358	109	0
5. la Llum	681	151	93	11	18	338	69	1
8. PATRAIX								
1. Patraix	4.060	1.149	417	56	134	1.992	311	1
2. Sant Isidre	1.027	283	156	12	34	480	62	0
3. Vara de Quart	1.107	321	124	11	37	504	110	0
4. Safranar	775	199	103	18	34	348	73	0
5. Favara	668	168	83	6	32	299	80	0
9. JESÚS								
1. la Raiosa	3.475	605	429	14	159	1.823	445	0
2. l'Hort de Senabre	2.705	598	487	18	127	1.141	334	0
3. la Creu Coberta	1.026	206	160	8	56	533	63	0
4. Sant Marcel·lí	1.577	425	293	5	47	670	137	0
5. Camí Real	606	210	132	4	20	219	21	0

	Total	Europa	Àfrica	Amèrica del Nord	Amèrica Central	Amèrica del Sud	Àsia	Oceania
10. QUATRE CARRERES								
1. Mont-Olivet	4.545	927	444	38	180	2.579	376	1
2. en Corts	2.914	479	304	16	116	1.609	390	0
3. Malilla	3.148	773	446	23	113	1.573	220	0
4. Fonteta de Sant Lluís	536	143	108	0	32	221	31	1
5. na Rovella	1.554	327	283	6	44	719	175	0
6. la Punta	228	109	34	0	2	83	0	0
7. Ciutat Arts i Ciències	1.037	427	45	20	43	433	65	4
11. POBLATS MARÍTIMS								
1. el Grau	1.993	720	295	12	83	719	160	4
2. Cabanyal-Canyamelar	3.332	1.310	282	32	128	1.358	219	3
3. la Malva-rosa	2.019	853	263	29	55	708	111	0
4. Beteró	1.035	334	87	16	56	439	102	1
5. Natzaret	1.611	628	387	2	16	479	99	0
12. CAMINS AL GRAU								
1. Aiora	5.133	1.438	566	47	160	2.210	711	1
2. Albors	1.672	473	150	26	64	844	115	0
3. la Creu del Grau	3.432	892	437	29	68	1.455	544	7
4. Camí Fondo	1.062	274	101	9	34	523	121	0
5. Penya-roja	1.829	747	68	94	64	612	152	92
13. ALGIRÓS								
1. l'Illa Perduda	1.070	361	83	18	41	467	99	1
2. Ciutat Jardí	2.131	643	218	36	63	929	240	2
3. l'Amistat	1.742	417	129	14	41	868	273	0
4. la Bega Baixa	686	242	58	36	23	286	41	0
5. la Carrasca	505	146	68	17	27	195	51	1
14. BENIMACLET								
1. Benimaclet	4.468	1.062	550	90	174	2.270	316	6
2. Camí de Vera	538	200	55	17	18	206	38	4
15. RASCANYA								
1. Orriols	5.586	871	1.151	18	127	3.010	409	0
2. Torrefiel	5.786	1.141	862	25	192	3.265	300	1
3. Sant Llorenç	959	373	99	22	34	347	84	0
16. BENICALAP								
1. Benicalap	6.757	1.525	920	35	229	3.344	702	2
2. Ciutat Fallera	1.503	234	260	6	25	832	144	2
17. POBLES DEL NORD								
1. Benifaraig	43	19	2	0	4	18	0	0
2. Poble Nou	188	40	43	1	7	85	12	0
3. Carpesa	103	50	14	7	5	26	1	0
4. Cases Bàrcena	45	17	17	1	2	8	0	0
5. Mauella	6	4	0	0	1	1	0	0
6. Massarrojos	206	138	4	9	2	48	4	1
7. Borbotó	52	19	7	0	2	23	0	1
18. POBLES DE L'OEST								
1. Benimàmet	2.113	746	344	13	77	867	65	1
2. Beniferri	163	47	17	2	4	59	34	0
19. POBLES DEL SUD								
1. el Forn d'Alcedo	165	34	37	3	2	89	0	0
2. el Castellar-l'Oliverar	571	314	66	5	6	169	11	0
3. Pinedo	296	194	13	5	2	80	2	0
4. el Saler	325	234	12	12	7	59	1	0
5. el Palmar	37	20	0	0	6	11	0	0
6. el Perellonet	108	57	1	6	2	40	2	0
7. la Torre	937	201	196	6	23	412	99	0
8. Faitanar	57	34	4	1	3	15	0	0

5.9 Població estrangera segons edat en 3 grups. Total

5.9 Población extranjera según edad en 3 grupos. Total

	Total	0-15	16-64	65 i més
València	120.273	15.956	102.137	2.180
1. CIUTAT VELLA				
1. la Seu	456	41	400	15
2. la Xerea	484	31	440	13
3. el Carme	867	55	800	12
4. el Pilar	776	70	691	15
5. el Mercat	563	45	507	11
6. Sant Francesc	557	40	498	19
2. L'EIXAMPLE				
1. Russafa	4.423	481	3.873	69
2. el Pla del Remei	358	41	299	18
3. Gran Via	883	85	760	38
3. EXTRAMURS				
1. el Botànic	1.016	86	910	20
2. la Roqueta	935	110	816	9
3. la Petxina	1.730	176	1.508	46
4. Arrancapins	2.644	283	2.302	59
4. CAMPANAR				
1. Campanar	1.305	213	1.044	48
2. les Tendetes	1.183	153	1.016	14
3. el Calvari	1.284	171	1.101	12
4. Sant Pau	1.257	170	1.043	44
5. LA SAÏDIA				
1. Marxalenes	2.169	293	1.846	30
2. Morvedre	1.883	266	1.581	36
3. Trinitat	1.349	192	1.136	21
4. Tormos	1.726	247	1.459	20
5. Sant Antoni	1.202	142	1.043	17
6. EL PLA DEL REAL				
1. Exposició	405	35	352	18
2. Mestalla	1.925	205	1.659	61
3. Jaume Roig	425	21	366	38
4. Ciutat Universitària	204	10	190	4
7. L'OLIVERETA				
1. Nou Moles	5.143	742	4.324	77
2. Soternes	951	139	803	9
3. Tres Forques	2.095	315	1.752	28
4. la Font Santa	849	129	709	11
5. la Llum	578	106	456	16
8. PATRAIX				
1. Patraix	3.364	405	2.876	83
2. Sant Isidre	759	129	617	13
3. Vara de Quart	861	105	737	19
4. Safranar	539	69	455	15
5. Favara	560	77	475	8
9. JESÚS				
1. la Raiosa	3.072	351	2.683	38
2. l'Hort de Senabre	2.343	329	1.981	33
3. la Creu Coberta	908	142	750	16
4. Sant Marcel·lí	1.347	193	1.141	13
5. Camí Real	514	82	424	8

	Total	0-15	16-64	65 i més
10. QUATRE CARRERES				
1. Mont-Olivet	3.995	520	3.412	63
2. en Corts	2.541	332	2.170	39
3. Malilla	2.563	359	2.140	64
4. Fonteta de Sant Lluís	490	66	418	6
5. na Rovella	1.272	178	1.074	20
6. la Punta	212	49	159	4
7. Ciutat Arts i Ciències	839	106	710	23
11. POBLATS MARÍTIMS				
1. el Grau	1.713	210	1.472	31
2. Cabanyal-Canyamelar	2.954	430	2.464	60
3. la Malva-rosa	1.751	260	1.449	42
4. Beteró	820	102	691	27
5. Natzaret	1.572	221	1.331	20
12. CAMINS AL GRAU				
1. Aiora	4.495	620	3.792	83
2. Albors	1.387	160	1.196	31
3. la Creu del Grau	2.922	385	2.491	46
4. Camí Fondo	931	120	794	17
5. Penya-roja	1.514	245	1.224	45
13. ALGIRÓS				
1. l'Illa Perduda	824	120	686	18
2. Ciutat Jardí	1.701	199	1.468	34
3. l'Amistat	1.584	194	1.367	23
4. la Bega Baixa	516	46	458	12
5. la Carrasca	396	45	336	15
14. BENIMACLET				
1. Benimaclet	3.928	505	3.348	75
2. Camí de Vera	395	45	340	10
15. RASCANYA				
1. Orriols	5.176	782	4.360	34
2. Torrefiel	5.126	758	4.320	48
3. Sant Llorenç	679	89	561	29
16. BENICALAP				
1. Benicalap	5.966	854	5.034	78
2. Ciutat Fallera	1.363	208	1.137	18
17. POBLES DEL NORD				
1. Benifaraig	30	9	18	3
2. Poble Nou	155	22	132	1
3. Carpesa	79	14	64	1
4. Cases Bàrcena	45	7	37	1
5. Mauella	4		4	
6. Massarrojos	173	45	123	5
7. Borbotó	47	7	40	
18. POBLES DE L'OEST				
1. Benimàmet	1.878	315	1.546	17
2. Beniferri	129	15	109	5
19. POBLES DEL SUD				
1. el Forn d'Alcedo	134	25	108	1
2. el Castellar-l'Oliverar	527	85	440	2
3. Pinedo	260	31	220	9
4. el Saler	283	49	226	8
5. el Palmar	37	10	27	
6. el Perellonet	82	12	65	5
7. la Torre	832	116	707	9
8. Faitanar	61	11	46	4

5.9 Població estrangera segons edat en 3 grups. Homes

5.9 Población extranjera según edad en 3 grupos. Varones

	Total	0-15	16-64	65 i més
València	64.232	8.185	55.142	905
1. CIUTAT VELLA				
1. la Seu	221	18	198	5
2. la Xerea	272	14	250	8
3. el Carme	472	19	444	9
4. el Pilar	381	29	340	12
5. el Mercat	310	25	278	7
6. Sant Francesc	262	21	235	6
2. L'EIXAMPLE				
1. Russafa	2.378	262	2.084	32
2. el Pla del Remei	154	25	122	7
3. Gran Via	391	36	337	18
3. EXTRAMURS				
1. el Botànic	592	44	541	7
2. la Roqueta	493	59	430	4
3. la Petxina	841	89	732	20
4. Arrancapins	1.281	158	1.099	24
4. CAMPANAR				
1. Campanar	622	114	489	19
2. les Tendetes	603	82	515	6
3. el Calvari	715	98	613	4
4. Sant Pau	632	80	531	21
5. LA SAÏDIA				
1. Marxalenes	1.141	142	982	17
2. Morvedre	949	150	783	16
3. Trinitat	659	109	539	11
4. Tormos	970	134	829	7
5. Sant Antoni	629	81	542	6
6. EL PLA DEL REAL				
1. Exposició	188	20	159	9
2. Mestalla	966	108	829	29
3. Jaume Roig	177	7	153	17
4. Ciutat Universitària	87	9	76	2
7. L'OLIVERETA				
1. Nou Moles	2.739	379	2.326	34
2. Soternes	520	78	438	4
3. Tres Forques	1.150	161	982	7
4. la Font Santa	474	62	408	4
5. la Llum	257	54	193	10
8. PATRAIX				
1. Patraix	1.690	186	1.476	28
2. Sant Isidre	410	71	330	9
3. Vara de Quart	430	51	369	10
4. Safranar	282	31	242	9
5. Favara	331	40	290	1
9. JESÚS				
1. la Raiosa	1.736	183	1.537	16
2. l'Hort de Senabre	1.332	166	1.156	10
3. la Creu Coberta	507	75	423	9
4. Sant Marcel·lí	751	85	661	5
5. Camí Real	312	44	265	3

	Total	0-15	16-64	65 i més
10. QUATRE CARRERES				
1. Mont-Olivet	2.086	261	1.796	29
2. en Corts	1.391	177	1.194	20
3. Malilla	1.317	159	1.131	27
4. Fonteta de Sant Lluís	282	33	246	3
5. na Rovella	694	94	593	7
6. la Punta	101	24	75	2
7. Ciutat Arts i Ciències	411	52	351	8
11. POBLATS MARÍTIMS				
1. el Grau	978	118	848	12
2. Cabanyal-Canyamelar	1.558	206	1.328	24
3. la Malva-rosa	958	135	810	13
4. Beteró	433	53	369	11
5. Natzaret	986	120	859	7
12. CAMINS AL GRAU				
1. Aiora	2.523	307	2.187	29
2. Albors	718	83	623	12
3. la Creu del Grau	1.624	205	1.405	14
4. Camí Fondo	504	66	431	7
5. Penya-roja	801	121	656	24
13. ALGIRÓS				
1. l'Illa Perduda	412	66	338	8
2. Ciutat Jardí	867	110	741	16
3. l'Amistat	890	92	788	10
4. la Bega Baixa	252	14	232	6
5. la Carrasca	187	17	162	8
14. BENIMACLET				
1. Benimaclet	2.020	253	1.740	27
2. Camí de Vera	204	23	177	4
15. RASCANYA				
1. Orriols	3.048	407	2.624	17
2. Torrefiel	2.818	398	2.403	17
3. Sant Llorenç	332	52	267	13
16. BENICALAP				
1. Benicalap	3.224	441	2.763	20
2. Ciutat Fallera	733	94	638	1
17. POBLES DEL NORD				
1. Benifaraig	14	3	10	1
2. Poble Nou	80	10	70	
3. Carpesa	50	12	38	
4. Cases Bàrcena	25	4	21	
5. Mauella	3		3	
6. Massarrojos	84	26	56	2
7. Borbotó	23	4	19	
18. POBLES DE L'OEST				
1. Benimàmet	1.002	161	834	7
2. Beniferri	61	4	55	2
19. POBLES DEL SUD				
1. el Forn d'Alcedo	79	11	67	1
2. el Castellar-l'Oliverar	289	42	247	
3. Pinedo	141	14	123	4
4. el Saler	150	23	124	3
5. el Palmar	16	5	11	
6. el Perellonet	39	6	30	3
7. la Torre	495	74	419	2
8. Faitanar	22	6	14	2

5.9 Població estrangera segons edat en 3 grups. Dones

5.9 Población extranjera según edad en 3 grupos. Mujeres

	Total	0-15	16-64	65 i més
València	56.041	7.771	46.995	1.275
1. CIUTAT VELLA				
1. la Seu	235	23	202	10
2. la Xerea	212	17	190	5
3. el Carme	395	36	356	3
4. el Pilar	395	41	351	3
5. el Mercat	253	20	229	4
6. Sant Francesc	295	19	263	13
2. L'EIXAMPLE				
1. Russafa	2.045	219	1.789	37
2. el Pla del Remei	204	16	177	11
3. Gran Via	492	49	423	20
3. EXTRAMURS				
1. el Botànic	424	42	369	13
2. la Roqueta	442	51	386	5
3. la Petxina	889	87	776	26
4. Arrancapins	1.363	125	1.203	35
4. CAMPANAR				
1. Campanar	683	99	555	29
2. les Tendetes	580	71	501	8
3. el Calvari	569	73	488	8
4. Sant Pau	625	90	512	23
5. LA SAÏDIA				
1. Marxalenes	1.028	151	864	13
2. Morvedre	934	116	798	20
3. Trinitat	690	83	597	10
4. Tormos	756	113	630	13
5. Sant Antoni	573	61	501	11
6. EL PLA DEL REAL				
1. Exposició	217	15	193	9
2. Mestalla	959	97	830	32
3. Jaume Roig	248	14	213	21
4. Ciutat Universitària	117	1	114	2
7. L'OLIVERETA				
1. Nou Moles	2.404	363	1.998	43
2. Soternes	431	61	365	5
3. Tres Forques	945	154	770	21
4. la Font Santa	375	67	301	7
5. la Llum	321	52	263	6
8. PATRAIX				
1. Patraix	1.674	219	1.400	55
2. Sant Isidre	349	58	287	4
3. Vara de Quart	431	54	368	9
4. Safranar	257	38	213	6
5. Favara	229	37	185	7
9. JESÚS				
1. la Raiosa	1.336	168	1.146	22
2. l'Hort de Senabre	1.011	163	825	23
3. la Creu Coberta	401	67	327	7
4. Sant Marcel·lí	596	108	480	8
5. Camí Real	202	38	159	5

	Total	0-15	16-64	65 i més
10. QUATRE CARRERES				
1. Mont-Olivet	1.909	259	1.616	34
2. en Corts	1.150	155	976	19
3. Malilla	1.246	200	1.009	37
4. Fonteta de Sant Lluís	208	33	172	3
5. na Rovella	578	84	481	13
6. la Punta	111	25	84	2
7. Ciutat Arts i Ciències	428	54	359	15
11. POBLATS MARÍTIMS				
1. el Grau	735	92	624	19
2. Cabanyal-Canyamelar	1.396	224	1.136	36
3. la Malva-rosa	793	125	639	29
4. Beteró	387	49	322	16
5. Natzaret	586	101	472	13
12. CAMINS AL GRAU				
1. Aiora	1.972	313	1.605	54
2. Albors	669	77	573	19
3. la Creu del Grau	1.298	180	1.086	32
4. Camí Fondo	427	54	363	10
5. Penya-roja	713	124	568	21
13. ALGIRÓS				
1. l'Illa Perduda	412	54	348	10
2. Ciutat Jardí	834	89	727	18
3. l'Amistat	694	102	579	13
4. la Bega Baixa	264	32	226	6
5. la Carrasca	209	28	174	7
14. BENIMACLET				
1. Benimaclet	1.908	252	1.608	48
2. Camí de Vera	191	22	163	6
15. RASCANYA				
1. Orriols	2.128	375	1.736	17
2. Torrefiel	2.308	360	1.917	31
3. Sant Llorenç	347	37	294	16
16. BENICALAP				
1. Benicalap	2.742	413	2.271	58
2. Ciutat Fallera	630	114	499	17
17. POBLES DEL NORD				
1. Benifaraig	16	6	8	2
2. Poble Nou	75	12	62	1
3. Carpesa	29	2	26	1
4. Cases Bàrcena	20	3	16	1
5. Mauella	1		1	
6. Massarrojos	89	19	67	3
7. Borbotó	24	3	21	
18. POBLES DE L'OEST				
1. Benimàmet	876	154	712	10
2. Beniferri	68	11	54	3
19. POBLES DEL SUD				
1. el Forn d'Alcedo	55	14	41	
2. el Castellar-l'Oliverar	238	43	193	2
3. Pinedo	119	17	97	5
4. el Saler	133	26	102	5
5. el Palmar	21	5	16	
6. el Perellonet	43	6	35	2
7. la Torre	337	42	288	7
8. Faitanar	39	5	32	2

5.10 Població estrangera segons nacionalitat, per continents. Total

5.10 Población extranjera según nacionalidad, por continentes. Total

	Total	U.E. (27)	Resta Europa	Àfrica	Amèrica del Nord	Amèrica Central	Amèrica del Sud	Àsia	Oceania i altres
València	120.273	32.591	4.685	15.680	1.240	3.413	51.148	11.339	177
1. CIUTAT VELLA									
1. la Seu	456	279	12	24	24	16	88	6	7
2. la Xerea	484	181	27	102	12	19	121	18	4
3. el Carme	867	364	32	140	31	30	234	32	4
4. el Pilar	776	330	26	85	29	35	235	36	0
5. el Mercat	563	257	11	64	12	21	157	38	3
6. Sant Francesc	557	299	23	26	18	23	125	36	7
2. L'EIXAMPLE									
1. Russafa	4.423	1.257	152	578	53	120	1.805	453	5
2. el Pla del Remei	358	175	14	17	21	17	77	25	12
3. Gran Via	883	416	24	19	26	17	338	41	2
3. EXTRAMURS									
1. el Botànic	1.016	371	24	180	20	33	342	45	1
2. la Roqueta	935	207	24	32	6	23	389	254	0
3. la Petxina	1.730	498	49	113	26	58	895	90	1
4. Arrancapins	2.644	764	77	146	28	60	1.374	193	2
4. CAMPANAR									
1. Campanar	1.305	380	45	137	17	47	533	145	1
2. les Tendetes	1.183	353	115	98	2	27	561	27	0
3. el Calvari	1.284	201	99	265	10	75	539	95	0
4. Sant Pau	1.257	454	63	101	27	37	417	158	0
5. LA SAÏDIA									
1. Marxalenes	2.169	511	124	279	18	69	1.010	158	0
2. Morvedre	1.883	487	132	174	12	55	963	60	0
3. Trinitat	1.349	438	89	106	24	40	536	113	3
4. Tormos	1.726	369	75	260	10	53	807	151	1
5. Sant Antoni	1.202	307	92	143	8	38	544	70	0
6. EL PLA DEL REAL									
1. Exposició	405	174	15	18	18	21	139	20	0
2. Mestalla	1.925	826	68	116	39	58	646	170	2
3. Jaume Roig	425	191	10	19	12	9	173	11	0
4. Ciutat Universitària	204	81	7	22	5	5	72	12	0
7. L'OLIVERETA									
1. Nou Moles	5.143	1.000	233	587	27	95	2.635	565	1
2. Soternes	951	256	46	111	6	65	374	92	1
3. Tres Forques	2.095	487	92	398	7	42	885	184	0
4. la Fontsanta	849	176	50	181	4	17	311	110	0
5. la Llum	578	96	24	78	5	13	304	57	1
8. PATRAIX									
1. Patraix	3.364	892	223	357	28	85	1.486	292	1
2. Sant Isidre	759	173	45	144	6	16	321	54	0
3. Vara de Quart	861	214	53	96	9	22	367	100	0
4. Safranar	539	124	16	72	13	15	237	62	0
5. Favara	560	119	29	81	2	25	224	80	0
9. JESÚS									
1. la Raiosa	3.072	488	98	394	12	117	1.526	437	0
2. l'Hort de Senabre	2.343	431	98	452	12	82	924	344	0
3. la Creu Coberta	908	167	21	159	3	44	457	57	0
4. Sant Marcel·lí	1.347	327	23	284	4	33	539	137	0
5. Camí Real	514	164	25	121	2	13	171	18	0

	Total	U.E. (27)	Resta Europa	Àfrica	Amèrica del Nord	Amèrica Central	Amèrica del Sud	Àsia	Oceania i altres
10. QUATRE CARRERES									
1. Mont-Olivet	3.995	878	84	389	29	146	2.082	387	0
2. en Corts	2.541	406	26	282	9	91	1.319	408	0
3. Malilla	2.563	598	33	376	17	64	1.261	214	0
4. Fonteta de Sant Lluís	490	129	11	110	0	22	192	25	1
5. na Rovella	1.272	280	23	217	4	30	546	172	0
6. la Punta	212	102	7	33	0	2	68	0	0
7. Ciutat Arts i Ciències	839	410	53	27	19	34	252	41	3
11. POBLATS MARÍTIMS									
1. el Grau	1.713	630	41	268	9	62	550	149	4
2. Cabanyal-Canyamelar	2.954	1.206	98	229	24	100	1.083	212	2
3. la Malva-rosa	1.751	640	146	237	20	43	559	106	0
4. Beteró	820	300	18	60	13	33	308	87	1
5. Natzaret	1.572	594	32	403	2	11	430	100	0
12. CAMINS AL GRAU									
1. Aiora	4.495	1.227	164	533	30	114	1.748	679	0
2. Albors	1.387	447	34	117	14	44	619	112	0
3. la Creu del Grau	2.922	737	99	422	21	36	1.087	515	5
4. Camí Fondo	931	258	17	91	9	26	402	128	0
5. Penya-roja	1.514	740	67	28	68	40	356	124	91
13. ALGIRÓS									
1. l'Illa Perduda	824	272	43	52	15	31	316	95	0
2. Ciutat Jardí	1.701	585	39	169	24	31	614	238	1
3. l'Amistat	1.584	383	39	109	16	23	736	278	0
4. la Bega Baixa	516	217	16	36	25	15	174	33	0
5. la Carrasca	396	125	4	55	15	20	141	35	1
14. BENIMACLET									
1. Benimaclet	3.928	1.019	105	502	67	151	1.795	286	3
2. Camí de Vera	395	148	14	49	11	13	125	33	2
15. RASCANYA									
1. Orriols	5.176	721	162	1.197	17	101	2.570	408	0
2. Torrefiel	5.126	790	252	895	17	138	2.733	300	1
3. Sant Llorenç	679	306	22	73	15	16	184	63	0
16. BENICALAP									
1. Benicalap	5.966	1.162	246	895	36	151	2.766	709	1
2. Ciutat Fallera	1.363	186	35	259	6	18	712	147	0
17. POBLES DEL NORD									
1. Benifaraig	30	15	0	4	0	2	9	0	0
2. Poble Nou	155	35	5	53	0	3	50	9	0
3. Carpesa	79	17	28	10	3	3	18	0	0
4. Cases Bàrcena	45	12	2	20	1	2	8	0	0
5. Mauella	4	3	0	0	0	1	0	0	0
6. Massarrojos	173	126	10	3	4	0	28	1	1
7. Borbotó	47	10	7	7	0	2	21	0	0
18. POBLES DE L'OEST									
1. Benimàmet	1.878	564	144	364	7	66	674	58	1
2. Beniferri	129	40	6	13	1	1	36	32	0
19. POBLES DEL SUD									
1. el Forn d'Alcedo	134	27	1	37	1	1	67	0	0
2. el Castellar-l'Oliverar	527	296	10	66	4	2	141	8	0
3. Pinedo	260	182	5	8	6	2	57	0	0
4. el Saler	283	216	11	3	7	6	39	1	0
5. el Palmar	37	23	0	0	0	5	9	0	0
6. el Perellonet	82	48	0	1	3	2	28	0	0
7. la Torre	832	160	21	195	2	16	338	100	0
8. Faitanar	61	37	0	4	1	3	16	0	0

5.10 Població estrangera segons nacionalitat, per continents. Homes

5.10 Población extranjera según nacionalidad, por continentes. Varones

	Total	U.E. (27)	Resta Europa	Àfrica	Amèrica del Nord	Amèrica Central	Amèrica del Sud	Àsia	Oceania i altres
València	64.232	17.339	2.121	11.210	589	1.372	23.623	7.874	104
1. CIUTAT VELLA									
1. la Seu	221	137	6	14	11	7	40	2	4
2. la Xerea	272	96	14	94	6	6	40	13	3
3. el Carme	472	187	12	123	15	12	108	13	2
4. el Pilar	381	162	8	56	15	14	110	16	0
5. el Mercat	310	151	4	54	4	9	66	20	2
6. Sant Francesc	262	162	9	10	8	9	41	17	6
2. L'EIXAMPLE									
1. Russafa	2.378	659	71	455	33	46	840	271	3
2. el Pla del Remei	154	91	5	12	12	4	16	10	4
3. Gran Via	391	215	10	9	11	1	117	27	1
3. EXTRAMURS									
1. el Botànic	592	226	10	160	10	11	145	29	1
2. la Roqueta	493	114	8	26	3	9	172	161	0
3. la Petxina	841	268	22	87	10	19	380	54	1
4. Arrancapins	1.281	410	27	111	9	20	591	111	2
4. CAMPANAR									
1. Campanar	622	190	17	90	8	19	210	87	1
2. les Tendetes	603	196	53	58	1	14	263	18	0
3. el Calvari	715	107	50	197	4	29	250	78	0
4. Sant Pau	632	241	25	70	9	16	183	88	0
5. LA SAÏDIA									
1. Marxalenes	1.141	266	63	185	8	25	492	102	0
2. Morvedre	949	258	77	126	8	17	429	34	0
3. Trinitat	659	210	45	76	7	14	243	63	1
4. Tormos	970	197	38	195	5	29	390	116	0
5. Sant Antoni	629	167	41	106	2	11	261	41	0
6. EL PLA DEL REAL									
1. Exposició	188	94	7	10	10	7	51	9	0
2. Mestalla	966	440	27	71	18	21	284	103	2
3. Jaume Roig	177	93	2	11	4	3	57	7	0
4. Ciutat Universitària	87	37	2	13	3	1	24	7	0
7. L'OLIVERETA									
1. Nou Moles	2.739	540	108	427	11	32	1.231	390	0
2. Soternes	520	141	26	76	3	18	183	72	1
3. Tres Forques	1.150	252	47	262	2	18	410	159	0
4. la Fontsanta	474	84	21	124	1	4	143	97	0
5. la Llum	257	40	11	45	2	5	117	37	0
8. PATRAIX									
1. Patraix	1.690	453	107	238	11	32	664	185	0
2. Sant Isidre	410	101	21	94	2	5	150	37	0
3. Vara de Quart	430	116	19	60	3	8	165	59	0
4. Safranar	282	73	5	44	5	5	109	41	0
5. Favara	331	59	14	64	1	12	113	68	0
9. JESÚS									
1. la Raiosa	1.736	250	44	296	6	62	728	350	0
2. l'Hort de Senabre	1.332	201	46	324	10	35	435	281	0
3. la Creu Coberta	507	94	11	118	2	27	212	43	0
4. Sant Marcel·lí	751	171	12	201	3	15	241	108	0
5. Camí Real	312	90	13	104	2	7	84	12	0

	Total	U.E.(27)	Resta Europa	Àfrica	Amèrica del Nord	Amèrica Central	Amèrica del Sud	Àsia	Oceania i altres
10. QUATRE CARRERES									
1. Mont-Olivet	2.086	468	36	317	13	51	945	256	0
2. en Corts	1.391	214	14	192	5	34	663	269	0
3. Malilla	1.317	320	21	261	11	22	539	143	0
4. Fonteta de Sant Lluís	282	74	3	78	0	10	93	23	1
5. na Rovella	694	153	8	151	2	11	247	122	0
6. la Punta	101	50	3	17	0	1	30	0	0
7. Ciutat Arts i Ciències	411	216	7	17	9	16	120	25	1
11. POBLATS MARÍTIMS									
1. el Grau	978	358	15	192	4	26	269	112	2
2. Cabanyal-Canyamelar	1.558	639	42	168	10	45	500	153	1
3. la Malva-rosa	958	359	70	161	12	24	258	74	0
4. Beteró	433	157	6	42	7	15	139	66	1
5. Natzaret	986	351	13	309	2	7	217	87	0
12. CAMINS AL GRAU									
1. Aiora	2.523	651	71	386	17	45	831	522	0
2. Albors	718	228	15	75	3	18	297	82	0
3. la Creu del Grau	1.624	395	50	291	10	16	498	362	2
4. Camí Fondo	504	138	6	68	5	12	197	78	0
5. Penya-roja	801	458	27	19	30	21	126	67	53
13. ALGIRÓS									
1. l'Illa Perduda	412	138	16	36	7	10	142	63	0
2. Ciutat Jardí	867	288	20	114	18	10	285	131	1
3. l'Amistat	890	189	19	81	7	12	355	227	0
4. la Bega Baixa	252	113	2	26	11	7	77	16	0
5. la Carrasca	187	68	2	33	10	5	51	17	1
14. BENIMACLET									
1. Benimaclet	2.020	511	42	352	38	59	837	178	3
2. Camí de Vera	204	68	6	37	6	7	61	18	1
15. RASCANYA									
1. Orriols	3.048	396	82	921	9	39	1.292	309	0
2. Torrefiel	2.818	432	123	610	5	59	1.356	232	1
3. Sant Llorenç	332	157	8	44	4	7	80	32	0
16. BENICALAP									
1. Benicalap	3.224	603	97	635	15	68	1.285	520	1
2. Ciutat Fallera	733	92	13	173	2	9	341	103	0
17. POBLES DEL NORD									
1. Benifaraig	14	10	0	3	0	0	1	0	0
2. Poble Nou	80	15	2	29	0	2	25	7	0
3. Carpesa	50	13	18	7	1	1	10	0	0
4. Cases Bàrcena	25	4	1	15	0	2	3	0	0
5. Mauella	3	2	0	0	0	1	0	0	0
6. Massarrojos	84	69	7	2	1	0	4	0	1
7. Borbotó	23	6	4	5	0	0	8	0	0
18. POBLES DE L'OEST									
1. Benimàmet	1.002	322	67	231	6	26	306	44	0
2. Beniferri	61	27	1	7	0	0	14	12	0
19. POBLES DEL SUD									
1. el Forn d'Alcedo	79	19	0	28	0	1	31	0	0
2. el Castellar-l'Oliverar	289	165	5	40	3	2	68	6	0
3. Pinedo	141	105	3	6	2	2	23	0	0
4. el Saler	150	118	6	2	2	4	18	0	0
5. el Palmar	16	11	0	0	0	0	5	0	0
6. el Perellonet	39	27	0	1	2	0	9	0	0
7. la Torre	495	90	12	129	2	6	174	82	0
8. Faitanar	22	13	0	3	0	1	5	0	0

5.10 Població estrangera segons nacionalitat, per continents. Dones

5.10 Población extranjera según nacionalidad, por continentes. Mujeres

	Total	U.E. (27)	Resta Europa	Àfrica	Amèrica del Nord	Amèrica Central	Amèrica del Sud	Àsia	Oceania i altres
València	56.041	15.252	2.564	4.470	651	2.041	27.525	3.465	73
1. CIUTAT VELLA									
1. la Seu	235	142	6	10	13	9	48	4	3
2. la Xerea	212	85	13	8	6	13	81	5	1
3. el Carme	395	177	20	17	16	18	126	19	2
4. el Pilar	395	168	18	29	14	21	125	20	0
5. el Mercat	253	106	7	10	8	12	91	18	1
6. Sant Francesc	295	137	14	16	10	14	84	19	1
2. L'EIXAMPLE									
1. Russafa	2.045	598	81	123	20	74	965	182	2
2. el Pla del Remei	204	84	9	5	9	13	61	15	8
3. Gran Via	492	201	14	10	15	16	221	14	1
3. EXTRAMURS									
1. el Botànic	424	145	14	20	10	22	197	16	0
2. la Roqueta	442	93	16	6	3	14	217	93	0
3. la Petxina	889	230	27	26	16	39	515	36	0
4. Arrancapins	1.363	354	50	35	19	40	783	82	0
4. CAMPANAR									
1. Campanar	683	190	28	47	9	28	323	58	0
2. les Tendetes	580	157	62	40	1	13	298	9	0
3. el Calvari	569	94	49	68	6	46	289	17	0
4. Sant Pau	625	213	38	31	18	21	234	70	0
5. LA SAÏDIA									
1. Marxalenes	1.028	245	61	94	10	44	518	56	0
2. Morvedre	934	229	55	48	4	38	534	26	0
3. Trinitat	690	228	44	30	17	26	293	50	2
4. Tormos	756	172	37	65	5	24	417	35	1
5. Sant Antoni	573	140	51	37	6	27	283	29	0
6. EL PLA DEL REAL									
1. Exposició	217	80	8	8	8	14	88	11	0
2. Mestalla	959	386	41	45	21	37	362	67	0
3. Jaume Roig	248	98	8	8	8	6	116	4	0
4. Ciutat Universitària	117	44	5	9	2	4	48	5	0
7. L'OLIVERETA									
1. Nou Moles	2.404	460	125	160	16	63	1.404	175	1
2. Soternes	431	115	20	35	3	47	191	20	0
3. Tres Forques	945	235	45	136	5	24	475	25	0
4. la Fontsanta	375	92	29	57	3	13	168	13	0
5. la Llum	321	56	13	33	3	8	187	20	1
8. PATRAIX									
1. Patraix	1.674	439	116	119	17	53	822	107	1
2. Sant Isidre	349	72	24	50	4	11	171	17	0
3. Vara de Quart	431	98	34	36	6	14	202	41	0
4. Safranar	257	51	11	28	8	10	128	21	0
5. Favara	229	60	15	17	1	13	111	12	0
9. JESÚS									
1. la Raiosa	1.336	238	54	98	6	55	798	87	0
2. l'Hort de Senabre	1.011	230	52	128	2	47	489	63	0
3. la Creu Coberta	401	73	10	41	1	17	245	14	0
4. Sant Marcel·lí	596	156	11	83	1	18	298	29	0
5. Camí Real	202	74	12	17	0	6	87	6	0

(Continuació)

	Total	U.E. (27)	Resta Europa	Àfrica	Amèrica del Nord	Amèrica Central	Amèrica del Sud	Àsia	Oceania i altres
10. QUATRE CARRERES									
1. Mont-Olivet	1.909	410	48	72	16	95	1.137	131	0
2. en Corts	1.150	192	12	90	4	57	656	139	0
3. Malilla	1.246	278	12	115	6	42	722	71	0
4. Fonteta de Sant Lluís	208	55	8	32	0	12	99	2	0
5. na Rovella	578	127	15	66	2	19	299	50	0
6. la Punta	111	52	4	16	0	1	38	0	0
7. Ciutat Arts i Ciències	428	194	46	10	10	18	132	16	2
11. POBLATS MARÍTIMS									
1. el Grau	735	272	26	76	5	36	281	37	2
2. Cabanyal-Canyamelar	1.396	567	56	61	14	55	583	59	1
3. la Malva-rosa	793	281	76	76	8	19	301	32	0
4. Beteró	387	143	12	18	6	18	169	21	0
5. Natzaret	586	243	19	94		4	213	13	0
12. CAMINS AL GRAU									
1. Aiora	1.972	576	93	147	13	69	917	157	0
2. Albors	669	219	19	42	11	26	322	30	0
3. la Creu del Grau	1.298	342	49	131	11	20	589	153	3
4. Camí Fondo	427	120	11	23	4	14	205	50	0
5. Penya-roja	713	282	40	9	38	19	230	57	38
13. ALGIRÓS									
1. l'Illa Perduda	412	134	27	16	8	21	174	32	0
2. Ciutat Jardí	834	297	19	55	6	21	329	107	0
3. l'Amistat	694	194	20	28	9	11	381	51	0
4. la Bega Baixa	264	104	14	10	14	8	97	17	0
5. la Carrasca	209	57	2	22	5	15	90	18	0
14. BENIMACLET									
1. Benimaclet	1.908	508	63	150	29	92	958	108	0
2. Camí de Vera	191	80	8	12	5	6	64	15	1
15. RASCANYA									
1. Orriols	2.128	325	80	276	8	62	1.278	99	0
2. Torrefiel	2.308	358	129	285	12	79	1.377	68	0
3. Sant Llorenç	347	149	14	29	11	9	104	31	0
16. BENICALAP									
1. Benicalap	2.742	559	149	260	21	83	1.481	189	0
2. Ciutat Fallera	630	94	22	86	4	9	371	44	0
17. POBLES DEL NORD									
1. Benifaraig	16	5	0	1	0	2	8	0	0
2. Poble Nou	75	20	3	24	0	1	25	2	0
3. Carpesa	29	4	10	3	2	2	8	0	0
4. Cases Bàrcena	20	8	1	5	1	0	5	0	0
5. Mauella	1	1	0	0	0	0	0	0	0
6. Massarrojos	89	57	3	1	3	0	24	1	0
7. Borbotó	24	4	3	2	0	2	13	0	0
18. POBLES DE L'OEST									
1. Benimàmet	876	242	77	133	1	40	368	14	1
2. Beniferri	68	13	5	6	1	1	22	20	0
19. POBLES DEL SUD									
1. el Forn d'Alcedo	55	8	1	9	1	0	36	0	0
2. el Castellar-l'Oliverar	238	131	5	26	1	0	73	2	0
3. Pinedo	119	77	2	2	4	0	34	0	0
4. el Saler	133	98	5	1	5	2	21	1	0
5. el Palmar	21	12	0	0	0	5	4	0	0
6. el Perellonet	43	21	0	0	1	2	19	0	0
7. la Torre	337	70	9	66	0	10	164	18	0
8. Faitanar	39	24	0	1	1	2	11	0	0

5.11 Nacionalitats estrangeres majoritàries en cada barri.

5.11 Nacionalidades extranjeras mayoritarias en cada barrio.

	Nacionalitat	%	Nacionalitat	%	Nacionalitat	%	Nacionalitat	%
València	Equador	12,1	Bolívia	11,2	Romania	9,3	Colòmbia	8,4
1. CIUTAT VELLA								
1. la Seu	Itàlia	15,4	França	12,3	Regne Unit	9,4	Alemanya	7,2
2. la Xerea	Mali	15,7	Itàlia	9,5	Colòmbia	5,8	Romania	5,2
3. el Carme	Itàlia	12,5	Senegal	8,8	Bolívia	6,3	França	5,4
4. el Pilar	Bolívia	12,2	Itàlia	10,3	Romania	8,9	Bulgària	6,3
5. el Mercat	Itàlia	13,3	Romania	8,7	França	6,2	Bolívia	6,2
6. Sant Francesc	Itàlia	13,3	França	7,5	Romania	6,5	Bolívia	5,6
2. L'EIXAMPLE								
1. Russafa	Bolívia	14,4	Equador	11,9	Xina	8,1	Itàlia	6,0
2. el Pla del Remei	França	13,4	Itàlia	8,4	Bolívia	7,5	Alemanya	6,7
3. Gran Via	Bolívia	13,6	Itàlia	10,8	França	8,5	Regne Unit	7,8
3. EXTRAMURS								
1. el Botànic	Bolívia	16,1	Itàlia	8,1	Romania	6,2	Mali	5,4
2. la Roqueta	Bolívia	24,8	Xina	21,0	Itàlia	6,3	Romania	5,5
3. la Petxina	Bolívia	21,6	Equador	8,3	Colòmbia	8,0	Romania	7,6
4. Arrancapins	Bolívia	23,1	Equador	8,8	Itàlia	7,2	Romania	7,1
4. CAMPANAR								
1. Campanar	Xina	10,2	Romania	9,3	Colòmbia	9,0	Equador	8,5
2. les Tendetes	Equador	14,7	Romania	13,6	Bolívia	11,7	Colòmbia	10,6
3. el Calvari	Equador	15,1	Bolívia	10,9	Colòmbia	8,7	Romania	5,1
4. Sant Pau	Colòmbia	11,5	Itàlia	9,5	Xina	8,4	Romania	6,0
5. LA SAÏDIA								
1. Marxalenes	Equador	17,0	Bolívia	11,8	Romania	11,2	Colòmbia	9,4
2. Morvedre	Bolívia	17,4	Equador	15,1	Colòmbia	7,5	Romania	6,6
3. Trinitat	Equador	10,3	Romania	9,9	Bolívia	9,6	Colòmbia	8,9
4. Tormos	Equador	18,8	Bolívia	11,4	Romania	8,9	Colòmbia	8,9
5. Sant Antoni	Bolívia	14,0	Equador	13,8	Romania	7,7	Colòmbia	6,2
6. EL PLA DEL REAL								
1. Exposició	Bolívia	15,3	Itàlia	12,3	França	6,4	Alemanya	6,2
2. Mestalla	Romania	12,9	Itàlia	11,8	Colòmbia	9,9	Bolívia	7,9
3. Jaume Roig	Itàlia	14,1	Bolívia	12,0	Colòmbia	11,1	Alemanya	9,4
4. Ciutat Universitària	Itàlia	15,7	Colòmbia	10,3	el Marroc	8,3	Bolívia	8,3
7. L'OLIVERETA								
1. Nou Moles	Bolívia	17,9	Equador	15,2	Romania	7,4	Colòmbia	7,2
2. Soternes	Romania	12,1	Equador	10,8	Colòmbia	9,1	Bolívia	7,5
3. Tres Forques	Equador	16,7	Romania	14,1	Bolívia	10,0	Colòmbia	6,3
4. la Font Santa	Equador	13,4	Romania	10,6	Pakistan	8,2	Bolívia	7,7
5. la Llum	Colòmbia	17,6	Equador	10,9	Bolívia	10,4	Xina	8,0
8. PATRAIX								
1. Patraix	Bolívia	12,2	Equador	11,3	Romania	8,8	Colòmbia	8,3
2. Sant Isidre	Bolívia	9,4	Colòmbia	8,7	Romania	6,9	Nigèria	6,7
3. Vara de Quart	Colòmbia	10,6	Bolívia	10,2	Romania	9,5	Xina	8,2
4. Safranar	Colòmbia	8,7	Itàlia	8,2	Equador	6,7	Xina	6,3
5. Favara	Equador	15,0	Pakistan	10,5	Bolívia	9,5	Romania	8,6
9. JESÚS								
1. la Raiosa	Bolívia	17,3	Equador	13,1	Colòmbia	9,6	Pakistan	8,0
2. l'Hort de Senabre	Equador	14,0	Bolívia	10,1	Pakistan	9,6	Colòmbia	7,6
3. la Creu Coberta	Bolívia	16,9	Equador	13,0	Colòmbia	9,6	Romania	9,5
4. Sant Marcel·lí	Colòmbia	13,7	Romania	11,3	Equador	10,9	Bulgària	7,3
5. Camí Real	Romania	14,4	Colòmbia	11,7	Senegal	7,2	Equador	7,2

	Nacionalitat	%	Nacionalitat	%	Nacionalitat	%
València	Itàlia	5,2	Xina	4,0	Bulgària	3,2
1. CIUTAT VELLA						
1. la Seu	Romania	6,6	Colòmbia	4,4	Brasil	3,7
2. la Xerea	França	5,0	Regne Unit	5,0	Bolívia	5,0
3. el Carme	Regne Unit	5,4	Alemanya	4,8	Argentina	4,5
4. el Pilar	França	5,4	Brasil	4,0	Colòmbia	3,9
5. el Mercat	Xina	6,2	Alemanya	4,1	Uruguai	4,1
6. Sant Francesc	Alemanya	5,4	Regne Unit	5,0	Colòmbia	4,8
2. L'EIXAMPLE						
1. Russafa	el Marroc	5,1	Colòmbia	4,7	Romania	4,5
2. el Pla del Remei	Regne Unit	6,1	Romania	5,6	els Estats Units d'Amèrica	3,9
3. Gran Via	Alemanya	6,1	Colòmbia	6,0	Equador	5,2
3. EXTRAMURS						
1. el Botànic	Colòmbia	5,2	França	4,9	Senegal	3,8
2. la Roqueta	Equador	5,3	Colòmbia	5,1	l'Índia	2,9
3. la Petxina	Itàlia	6,6	Argentina	4,0	França	3,6
4. Arrancapins	Colòmbia	6,5	Xina	4,5	Argentina	3,8
4. CAMPANAR						
1. Campanar	Bolívia	7,7	Itàlia	7,4	Argentina	6,9
2. les Tendetes	Bulgària	5,7	Itàlia	4,6	Ucraïna	4,6
3. el Calvari	el Marroc	3,9	Itàlia	3,7	Senegal	3,3
4. Sant Pau	Alemanya	4,6	Argentina	4,0	França	3,7
5. LA SAÏDIA						
1. Marxalenes	Xina	4,3	Itàlia	3,7	Argentina	2,7
2. Morvedre	Itàlia	5,1	Ucraïna	4,8	Bulgària	3,8
3. Trinitat	Itàlia	6,4	Xina	5,4	Argentina	5,3
4. Tormos	Mali	3,6	el Marroc	3,5	Itàlia	3,2
5. Sant Antoni	Itàlia	5,9	Ucraïna	4,8	Bulgària	3,7
6. EL PLA DEL REAL						
1. Exposició	Romania	6,2	Equador	4,4	Argentina	3,7
2. Mestalla	França	4,7	Xina	4,4	Equador	3,9
3. Jaume Roig	Romania	6,8	Equador	5,4	França	4,2
4. Ciutat Universitària	Argentina	5,9	Xina	5,9	Regne Unit	4,4
7. L'OLIVERETA						
1. Nou Moles	Xina	4,8	Pakistan	4,1	Bulgària	3,6
2. Soternes	Itàlia	4,8	Argentina	4,6	Pakistan	4,0
3. Tres Forques	Nigèria	6,1	Pakistan	5,6	el Marroc	3,6
4. la Fontanta	Nigèria	7,4	el Marroc	6,8	Colòmbia	4,6
5. la Llum	Nigèria	6,7	Romania	5,0	Itàlia	4,7
8. PATRAIX						
1. Patraix	Bulgària	4,5	Xina	4,2	Itàlia	4,1
2. Sant Isidre	Equador	6,5	Itàlia	5,9	el Marroc	5,9
3. Vara de Quart	Equador	6,5	Itàlia	5,2	Argentina	3,9
4. Safranar	Bolívia	6,1	Paraguai	5,9	Nigèria	5,8
5. Favara	Colòmbia	5,7	Bulgària	5,0	Itàlia	3,4
9. JESÚS						
1. la Raiosa	Romania	6,3	Senegal	4,5	Xina	3,8
2. l'Hort de Senabre	Romania	7,4	Senegal	5,6	Bulgària	3,7
3. la Creu Coberta	Senegal	7,2	Algèria	4,2	Pakistan	4,0
4. Sant Marcel·lí	Pakistan	6,2	Senegal	5,0	Nigèria	4,8
5. Camí Real	Bulgària	5,6	Portugal	5,1	Mali	5,1

	Nacionalitat	% Nacionalitat	% Nacionalitat	% Nacionalitat	% Nacionalitat	% Nacionalitat	% Nacionalitat	
10. QUATRE CARRERES								
1. Mont-Olivet	Equador	19,8	Bolívia	15,1	Colòmbia	8,4	Romania	6,8
2. en Corts	Equador	18,0	Bolívia	15,7	Colòmbia	9,8	Xina	8,9
3. Malilla	Equador	15,1	Colòmbia	9,2	Bolívia	8,9	Romania	8,3
4. Fonteta de Sant Lluís	Equador	13,5	Romania	10,6	Colòmbia	10,4	Bulgària	6,9
5. na Rovella	Equador	17,8	Colòmbia	9,6	Romania	9,0	Bolívia	8,6
6. la Punta	Romania	39,2	Algèria	10,4	Colòmbia	8,0	Equador	7,5
7. Ciutat Arts i Ciències	Itàlia	14,3	Colòmbia	13,6	Romania	10,0	França	6,0
11. POBLATS MARÍTIMS								
1. el Grau	Romania	18,1	Colòmbia	8,4	Equador	7,5	Bolívia	7,2
2. Cabanyal-Canyamelar	Romania	20,2	Bolívia	9,3	Colòmbia	8,5	Itàlia	6,5
3. la Malva-rosa	Romania	14,8	Colòmbia	8,6	Equador	6,2	Itàlia	5,4
4. Beteró	Itàlia	12,3	Romania	10,9	Colòmbia	8,9	Bolívia	6,2
5. Natzaret	Romania	21,6	Bolívia	13,0	Bulgària	7,1	Colòmbia	5,2
12. CAMINS AL GRAU								
1. Aiora	Colòmbia	13,5	Romania	11,4	Bolívia	8,0	Pakistan	7,2
2. Albors	Colòmbia	14,3	Romania	11,0	Bolívia	10,2	Equador	8,9
3. la Creu del Grau	Romania	12,3	Colòmbia	10,8	Equador	7,8	Bolívia	7,4
4. Camí Fondo	Colòmbia	13,4	Equador	8,8	Xina	7,5	Romania	7,1
5. Penya-roja	Itàlia	14,6	França	8,9	Regne Unit	7,7	Colòmbia	6,1
13. ALGIRÓS								
1. l'Illa Perduda	Colòmbia	12,7	Itàlia	10,3	Romania	9,0	Bolívia	6,9
2. Ciutat Jardí	Itàlia	11,2	Colòmbia	10,3	Xina	9,9	Bolívia	8,5
3. l'Amistat	Bolívia	17,9	Colòmbia	12,3	Pakistan	9,3	Romania	9,2
4. la Bega Baixa	Itàlia	13,2	Colòmbia	12,4	França	5,0	Alemanya	5,0
5. la Carrasca	Itàlia	10,9	Colòmbia	8,8	el Marroc	7,1	Bolívia	7,1
14. BENIMACLET								
1. Benimaclet	Equador	12,3	Bolívia	11,6	Itàlia	7,8	Colòmbia	7,7
2. Camí de Vera	Colòmbia	11,6	Itàlia	7,6	Algèria	7,3	Romania	7,1
15. RASCANYA								
1. Orriols	Equador	28,0	Bolívia	11,9	Romania	6,7	Nigèria	5,1
2. Torrefiel	Equador	26,3	Bolívia	13,4	Romania	8,1	Colòmbia	6,6
3. Sant Llorenç	Itàlia	9,4	Alemanya	8,1	França	6,8	Xina	6,6
16. BENICALAP								
1. Benicalap	Equador	16,2	Bolívia	11,0	Colòmbia	10,5	Romania	8,5
2. Ciutat Fallera	Equador	18,3	Bolívia	12,5	Colòmbia	11,5	l'Índia	6,5
17. POBLES DEL NORD								
1. Benifaraig	Romania	13,3	el Marroc	13,3	Itàlia	10,0	Bolívia	10,0
2. Poble Nou	Equador	20,0	Algèria	14,2	Nigèria	11,0	Romania	8,4
3. Carpesa	Ucraïna	30,4	Equador	17,7	Algèria	6,3	Bulgària	5,1
4. Cases Bàrcena	Algèria	33,3	Itàlia	11,1	Romania	11,1	el Marroc	8,9
5. Mauella	Romania	50,0	Regne Unit	25,0	Cuba	25,0	Albània	0,0
6. Massarrojos	Alemanya	16,2	Regne Unit	15,6	França	12,1	Itàlia	8,7
7. Borbotó	Equador	21,3	Romania	19,1	Moldàvia	12,8	el Marroc	10,6
18. POBLES DE L'OEST								
1. Benimàmet	Romania	17,3	Bolívia	9,2	Equador	9,0	Nigèria	8,1
2. Beniferri	Xina	20,9	Romania	9,3	Brasil	6,2	Bulgària	5,4
19. POBLES DEL SUD								
1. el Forn d'Alcedo	Equador	26,9	Mali	9,0	Bolívia	8,2	Colòmbia	7,5
2. el Castellar-l'Oliverar	Romania	39,3	Bulgària	7,8	Equador	7,6	Bolívia	7,0
3. Pinedo	Romania	40,8	Bulgària	8,8	Bolívia	5,8	Polònia	5,0
4. el Saler	Romania	33,2	França	13,1	Polònia	8,5	Itàlia	7,1
5. el Palmar	Romania	45,9	Bolívia	13,5	Itàlia	8,1	Hondures	8,1
6. el Perellonet	Romania	22,0	Colòmbia	9,8	Argentina	8,5	França	7,3
7. la Torre	Equador	17,9	Romania	10,3	Pakistan	10,2	Colòmbia	9,0
8. Faitanar	Portugal	39,3	Equador	9,8	Romania	8,2	França	6,6

	Nacionalitat	%	Nacionalitat	%	Nacionalitat	%
10. QUATRE CARRERES						
1. Mont-Olivet	Xina	5,3	Itàlia	4,9	Bulgària	3,5
2. en Corts	Romania	6,1	Pakistan	5,4	Bulgària	3,8
3. Malilla	Brasil	6,6	Xina	4,8	Itàlia	4,3
4. Fonteta de Sant Lluís	Bolívia	6,3	Algèria	5,3	Mali	4,3
5. na Rovella	l'Índia	5,4	Bulgària	4,9	Xina	4,1
6. la Punta	Bolívia	7,1	Nigèria	4,2	Itàlia	3,3
7. Ciutat Arts i Ciències	Rússia	4,3	Argentina	3,6	Veneçuela	3,6
11. POBLATS MARÍTIMS						
1. el Grau	Bulgària	6,5	Itàlia	3,4	Algèria	3,3
2. Cabanyal-Canyamelar	Equador	4,9	Argentina	3,4	Bulgària	3,2
3. la Malva-rosa	Ucraïna	4,5	el Marroc	4,5	Bulgària	4,2
4. Beteró	Uruguai	5,0	Pakistan	4,9	Argentina	4,6
5. Natzaret	Mali	5,1	Algèria	5,0	Nigèria	4,8
12. CAMINS AL GRAU						
1. Aiora	Equador	7,1	Itàlia	4,2	Bulgària	4,1
2. Albors	Itàlia	7,4	Bulgària	4,7	Xina	3,8
3. la Creu del Grau	Pakistan	5,5	Itàlia	4,9	Nigèria	4,4
4. Camí Fondo	Itàlia	6,4	Bolívia	6,2	Bulgària	6,0
5. Penya-roja	Nova Zelanda	4,6	Xina	4,4	Argentina	4,0
13. ALGIRÓS						
1. l'Illa Perduda	Pakistan	4,5	Equador	4,4	Xina	4,4
2. Ciutat Jardí	Romania	7,2	el Marroc	6,5	França	4,5
3. l'Amistat	Equador	7,4	Xina	5,2	Bulgària	4,9
4. la Bega Baixa	Brasil	4,7	Regne Unit	4,3	Equador	3,9
5. la Carrasca	Argentina	6,6	Romania	5,1	Alemanya	4,5
14. BENIMACLET						
1. Benimaclet	Romania	7,3	Xina	5,4	Algèria	4,5
2. Camí de Vera	Xina	5,8	Argentina	5,6	Regne Unit	5,1
15. RASCANYA						
1. Orriols	Colòmbia	4,8	Mali	4,5	Algèria	3,8
2. Torreïel	Nigèria	4,9	Algèria	3,6	Pakistan	2,7
3. Sant Llorenç	Romania	6,2	Colòmbia	5,7	Regne Unit	4,6
16. BENICALAP						
1. Benicalap	l'Índia	3,9	Xina	3,8	Pakistan	3,4
2. Ciutat Fallera	Nigèria	6,0	Romania	5,8	el Marroc	5,4
17. POBLES DEL NORD						
1. Benifaraig	Alemanya	6,7	República Dominicana	6,7	Brasil	6,7
2. Poble Nou	Guinea Equatorial	6,5	Colòmbia	6,5	Lituània	3,9
3. Carpesa	Estònia	5,1	Romania	3,8	Rússia	3,8
4. Cases Bàrcena	Bolívia	8,9	Armènia	4,4	Cuba	4,4
5. Mauella	Àustria	0,0	Bèlgica	0,0	Bulgària	0,0
6. Massarrojos	Romania	7,5	Suècia	5,2	Noruega	3,5
7. Borbotó	Brasil	8,5	Bolívia	6,4	Hondures	4,3
18. POBLES DE L'OEST						
1. Benimàmet	Colòmbia	7,6	el Marroc	5,7	Bulgària	3,6
2. Beniferri	Alemanya	5,4	Polònia	4,7	Colòmbia	4,7
19. POBLES DEL SUD						
1. el Forn d'Alcedo	el Marroc	6,0	Portugal	5,2	Nigèria	5,2
2. el Castellar-l'Oliverar	el Marroc	5,7	Algèria	4,2	Colòmbia	4,2
3. Pinedo	Uruguai	4,6	Itàlia	4,2	Argentina	3,5
4. el Saler	Equador	3,9	Alemanya	3,5	Argentina	2,8
5. el Palmar	Portugal	5,4	Cuba	5,4	Argentina	5,4
6. el Perellonet	Brasil	6,1	Itàlia	4,9	Regne Unit	4,9
7. la Torre	Nigèria	6,7	Bolívia	5,8	el Marroc	4,2
8. Faitanar	Nigèria	4,9	Hondures	4,9	Bolívia	4,9

5.12 Població que viu en col·lectius segons sexe

5.12 Población que vive en colectivos según sexo

	Total	Homes	Dones
València	3.600	1.456	2.144
1. CIUTAT VELLA			
1. la Seu	179	96	83
2. la Xerea	87	35	52
3. el Carme	109	23	86
4. el Pilar	294	96	198
5. el Mercat	63	46	17
6. Sant Francesc	29	4	25
2. L'EIXAMPLE			
1. Russafa	18	5	13
2. el Pla del Remei	65	32	33
3. Gran Via	33	7	26
3. EXTRAMURS			
1. el Botànic	278	240	38
2. la Roqueta	17	13	4
3. la Petxina	99	11	88
4. Arrancapins	42	19	23
4. CAMPANAR			
1. Campanar	99	33	66
2. les Tendetes	18	0	18
3. el Calvari	0	0	0
4. Sant Pau	132	72	60
5. LA SAÏDIA			
1. Marxalenes	10	1	9
2. Morvedre	465	100	365
3. Trinitat	75	22	53
4. Tormos	5	5	0
5. Sant Antoni	112	112	0
6. EL PLA DEL REAL			
1. Exposició	39	13	26
2. Mestalla	16	8	8
3. Jaume Roig	5	5	0
4. Ciutat Universitària	35	17	18
7. L'OLIVERETA			
1. Nou Moles	9	0	9
2. Soternes	18	0	18
3. Tres Forques	115	7	108
4. la Fontanta	26	7	19
5. la Llum	99	24	75
8. PATRAIX			
1. Patraix	44	18	26
2. Sant Isidre	0	0	0
3. Vara de Quart	8	8	0
4. Safranar	0	0	0
5. Favara	3	3	0
9. JESÚS			
1. la Raiosa	0	0	0
2. l'Hort de Senabre	0	0	0
3. la Creu Coberta	0	0	0
4. Sant Marcel·lí	16	8	8
5. Camí Real	6	1	5

	Total	Homes	Dones
10. QUATRE CARRERES			
1. Mont-Olivet	6	0	6
2. en Corts	0	0	0
3. Malilla	0	0	0
4. Fonteta de Sant Lluís	1	0	1
5. na Rovella	34	24	10
6. la Punta	8	2	6
7. Ciutat Arts i Ciències	20	9	11
11. POBLATS MARÍTIMS			
1. el Grau	3	2	1
2. Cabanyal-Canyamelar	97	25	72
3. la Malva-rosa	44	28	16
4. Beteró	3	0	3
5. Natzaret	145	129	16
12. CAMINS AL GRAU			
1. Aiora	50	25	25
2. Albors	109	18	91
3. la Creu del Grau	0	0	0
4. Camí Fondo	12	3	9
5. Penya-roja	1	1	0
13. ALGIRÓS			
1. l'Illa Perduda	0	0	0
2. Ciutat Jardí	0	0	0
3. l'Amistat	2	0	2
4. la Bega Baixa	20	15	5
5. la Carrasca	18	10	8
14. BENIMACLET			
1. Benimaclet	122	27	95
2. Camí de Vera	0	0	0
15. RASCANYA			
1. Orriols	44	18	26
2. Torrefiel	0	0	0
3. Sant Llorenç	0	0	0
16. BENICALAP			
1. Benicalap	50	16	34
2. Ciutat Fallera	0	0	0
17. POBLES DEL NORD			
1. Benifaraig	0	0	0
2. Poble Nou	0	0	0
3. Carpesa	0	0	0
4. Cases Bàrcena	0	0	0
5. Mauella	0	0	0
6. Massarrojos	79	8	71
7. Borbotó	0	0	0
18. POBLES DE L'OEST			
1. Benimàmet	43	0	43
2. Beniferri	0	0	0
19. POBLES DEL SUD			
1. el Forn d'Alcedo	0	0	0
2. el Castellar-l'Oliverar	6	0	6
3. Pinedo	9	3	6
4. el Saler	0	0	0
5. el Palmar	0	0	0
6. el Perellonet	6	2	4
7. la Torre	0	0	0
8. Faitanar	0	0	0

6. CLASSIFICACIONS DE LA POBLACIÓ PER SECCIONS CENSALS

6.1 Població segons edat en tres grups per sexe

6.1 Población según edad en tres grupos por sexo

	Seccions	Homes				Dones			
		Total	0-15	16-64	65 i més	Total	0-15	16-64	65 i més
Total		390.293	60.807	272.480	57.006	420.151	57.664	275.276	87.211
1. CIUTAT VELLA									
1. la Seu	1	375	54	265	56	432	48	285	99
	2	461	66	328	67	575	74	367	134
	3	514	62	362	90	521	56	320	145
2. la Xerea	5	500	67	346	87	578	68	370	140
	7	338	47	229	62	394	37	246	111
	8	506	67	386	53	520	67	318	135
	9	465	66	285	114	565	60	318	187
3. el Carme	10	480	63	350	67	550	62	369	119
	11	676	81	506	89	730	65	505	160
	12	384	34	305	45	408	56	282	70
	13	318	39	207	72	364	38	187	139
	14	431	38	343	50	401	37	246	118
	17	349	46	228	75	409	29	242	138
	18	342	50	245	47	378	42	227	109
4. el Pilar	19	876	107	657	112	921	101	658	162
	22	682	77	458	147	783	72	494	217
	23	452	65	320	67	448	45	295	108
5. el Mercat	24	476	66	334	76	551	50	357	144
	25	531	59	391	81	519	53	362	104
	26	670	82	497	91	680	65	447	168
6. Sant Francesc	28	419	54	313	52	481	53	284	144
	30	404	48	270	86	454	39	258	157
	31	370	46	247	77	432	48	260	124
	32	558	69	363	126	707	59	414	234
	34	708	112	470	126	858	90	530	238
2. L'EIXAMPLE									
1. Russafa	1	444	63	279	102	580	50	332	198
	3	431	56	304	71	507	49	306	152
	4	681	121	437	123	825	109	453	263
	6	624	105	401	118	740	104	428	208
	8	559	87	373	99	669	100	390	179
	9	521	80	369	72	609	81	402	126
	10	442	60	306	76	526	82	318	126
	13	607	77	441	89	718	88	459	171
	14	320	39	233	48	393	50	255	88
	15	588	77	458	53	623	75	415	133
	16	703	84	519	100	716	77	473	166
	18	380	52	251	77	416	48	270	98
	19	633	87	460	86	652	72	402	178
	20	525	103	356	66	564	75	384	105
	21	434	72	295	67	447	64	279	104
	22	565	90	349	126	701	87	408	206
	23	617	106	409	102	656	75	407	174
	24	326	49	210	67	429	49	244	136
	25	402	51	302	49	425	39	280	106
	26	487	71	343	73	544	52	360	132
	30	494	54	388	52	465	55	313	97
	31	546	81	391	74	590	71	380	139
	32	445	57	316	72	520	77	324	119

	Seccions	Total	Homes			Total	Dones		
			0-15	16-64	65 i més		0-15	16-64	65 i més
2. el Pla del Remei	33	669	100	438	131	833	92	507	234
	35	490	96	278	116	592	61	360	171
	36	328	53	224	51	399	39	257	103
	37	566	106	344	116	716	104	426	186
	39	294	56	165	73	355	43	206	106
	40	372	45	252	75	477	55	274	148
	41	326	41	222	63	428	56	251	121
3. Gran Via	42	498	86	315	97	624	83	376	165
	43	288	45	190	53	342	28	219	95
	44	322	53	219	50	384	40	248	96
	45	631	133	399	99	758	108	454	196
	46	417	79	245	93	482	52	298	132
	47	336	54	233	49	432	43	277	112
	50	541	94	366	81	627	97	372	158
	51	596	102	370	124	753	111	409	233
	53	396	83	250	63	491	93	272	126
	54	333	54	213	66	424	60	233	131
55	600	108	371	121	726	111	398	217	
57	446	98	272	76	533	74	308	151	
3. EXTRAMURS									
1. el Botànic	1	366	57	236	73	445	62	247	136
	2	749	109	517	123	873	116	543	214
	4	865	87	640	138	957	116	601	240
	7	635	53	474	108	541	55	337	149
	8	599	105	413	81	697	74	443	180
2. la Roqueta	10	826	111	612	103	907	94	573	240
	13	517	73	351	93	593	72	367	154
	14	283	37	178	68	387	53	214	120
3. la Petxina	15	484	56	358	70	567	65	354	148
	17	638	96	442	100	775	113	449	213
	18	368	67	239	62	475	45	291	139
	19	557	108	370	79	645	89	403	153
	20	631	113	420	98	801	131	477	193
	21	625	108	427	90	724	89	466	169
	23	611	89	406	116	765	88	427	250
	25	477	65	322	90	572	77	346	149
	26	598	84	395	119	686	85	416	185
	27	269	51	155	63	432	58	224	150
4. Arrancapins	28	864	170	527	167	973	136	598	239
	29	396	57	274	65	483	51	292	140
	30	516	89	362	65	583	90	383	110
	32	412	55	274	83	558	57	312	189
	33	414	52	277	85	508	65	305	138
	34	611	85	388	138	743	82	430	231
	35	781	103	552	126	931	109	623	199
	36	686	115	458	113	843	105	515	223
	37	533	87	336	110	661	80	390	191
	38	344	55	215	74	395	49	237	109
4. Arrancapins	40	419	65	281	73	544	70	329	145
	41	941	159	641	141	1086	134	648	304
	44	688	108	464	116	830	92	531	207
	46	303	33	211	59	367	38	205	124

	Seccions	Total	Homes			Dones			
			0-15	16-64	65 i més	Total	0-15	16-64	65 i més
4. Arrancapins	47	754	94	535	125	827	82	551	194
(Continuació)	48	810	129	527	154	1013	118	647	248
	49	516	91	335	90	646	84	398	164
	50	540	68	352	120	690	76	412	202
	51	479	74	315	90	571	86	362	123
	52	897	158	588	151	1.086	140	659	287
	53	449	62	322	65	546	69	336	141
	55	403	51	255	97	456	49	273	134
4. CAMPANAR									
1. Campanar	1	648	81	448	119	749	91	479	179
	2	367	44	252	71	437	59	273	105
	3	743	122	524	97	773	100	526	147
	4	411	46	282	83	481	39	311	131
	5	635	79	485	71	697	78	536	83
	6	742	90	558	94	778	68	598	112
	20	670	77	478	115	738	84	512	142
	21	920	140	679	101	1.058	150	769	139
	22	586	79	397	110	667	69	456	142
2. les Tendetes	7	668	81	488	99	783	85	522	176
	8	479	55	360	64	513	48	371	94
	9	548	74	367	107	612	62	411	139
	10	534	66	377	91	612	74	417	121
	11	429	41	308	80	509	59	329	121
3. el Calvari	12	850	112	605	133	846	97	515	234
	14	428	61	277	90	475	51	296	128
	15	591	63	386	142	620	44	378	198
	16	682	92	441	149	796	72	471	253
4. Sant Pau	17	1.149	178	847	124	1.189	186	872	131
	18	1138	180	833	125	1150	196	850	104
	19	1.086	272	767	47	1.122	285	772	65
	23	467	57	331	79	524	57	359	108
	24	951	222	671	58	981	237	679	65
	25	1.096	231	785	80	1.102	231	758	113
	26	665	186	450	29	704	194	471	39
5. LA SAÏDIA		0				0			
1. Marxalenes	1	559	65	382	112	653	67	428	158
	2	413	61	307	45	496	74	322	100
	3	408	48	280	80	442	54	270	118
	4	704	97	490	117	779	90	521	168
	5	637	92	445	100	725	76	477	172
	6	587	77	380	130	740	73	474	193
	7	504	64	337	103	619	69	358	192
	8	906	113	611	182	1043	118	665	260
	9	514	72	355	87	583	94	385	104
2. Morvedre	10	455	77	296	82	461	47	264	150
	11	576	85	373	118	667	69	394	204
	13	622	84	437	101	709	76	462	171
	14	429	73	299	57	449	69	286	94
	15	704	135	486	83	801	90	523	188
	16	534	93	356	85	602	87	378	137
	17	391	53	198	140	647	52	301	294
	18	342	39	234	69	410	52	244	114
	19	898	122	614	162	1.024	116	660	248

	Seccions	Total	Homes			Dones			
			0-15	16-64	65 i més	Total	0-15	16-64	
3. Trinitat	21	673	78	460	135	789	83	484	222
	22	763	92	492	179	891	80	505	306
	25	326	51	208	67	387	38	260	89
	26	702	102	465	135	843	88	491	264
	27	813	104	560	149	1.009	127	661	221
	28	476	57	340	79	539	39	377	123
4. Tormos	29	580	98	363	119	646	68	360	218
	31	631	134	431	66	591	94	398	99
	33	886	153	621	112	975	151	661	163
	34	831	123	568	140	790	105	454	231
	36	593	75	418	100	612	69	414	129
	43	937	173	678	86	932	155	662	115
	37	388	64	267	57	441	69	283	89
5. Sant Antoni	38	672	125	475	72	744	112	515	117
	39	836	133	539	164	907	109	596	202
	40	957	153	662	142	1.102	160	735	207
	41	1.155	174	845	136	1.229	172	858	199
	42	796	121	532	143	849	114	520	215
6. EL PLA DEL REAL									
1. Exposició	1	659	120	434	105	776	120	505	151
	2	790	139	523	128	849	118	536	195
	3	335	62	214	59	407	61	244	102
	4	324	61	194	69	387	50	229	108
	5	459	72	306	81	537	80	330	127
	6	569	91	352	126	671	93	420	158
2. Mestalla	7	594	106	401	87	713	113	461	139
	8	941	146	620	175	1093	132	700	261
	9	726	110	487	129	843	101	519	223
	11	435	70	295	70	514	68	321	125
	12	519	75	354	90	590	74	384	132
	13	623	115	400	108	679	90	439	150
	14	775	131	530	114	839	173	522	144
	15	977	184	667	126	1125	168	761	196
	26	805	136	569	100	933	145	668	120
	27	603	100	430	73	655	101	469	85
3. Jaume Roig	16	401	73	268	60	448	75	295	78
	17	461	74	288	99	571	87	341	143
	18	493	78	298	117	580	79	324	177
	19	490	74	313	103	558	74	343	141
	20	325	52	207	66	379	65	222	92
	21	479	90	319	70	542	94	360	88
4. Ciutat Universitària	22	422	72	271	79	541	78	339	124
	23	568	97	381	90	661	102	431	128
	24	667	117	436	114	829	117	538	174

	Seccions	Total	Homes			Dones			
			0-15	16-64	65 i més	Total	0-15	16-64	65 i més
7. L'OLIVERETA									
1. Nou Moles	1	567	70	400	97	638	83	411	144
	2	939	142	636	161	1030	139	646	245
	3	706	104	498	104	792	83	525	184
	4	472	64	314	94	556	38	338	180
	5	516	63	375	78	542	75	367	100
	6	582	68	404	110	657	74	379	204
	7	564	68	388	108	603	65	358	180
	8	342	46	213	83	419	45	246	128
	9	534	65	367	102	614	52	357	205
	10	612	91	422	99	659	84	421	154
	11	351	47	224	80	385	44	205	136
	12	547	90	363	94	617	93	365	159
	13	349	51	221	77	385	42	208	135
	14	529	82	335	112	569	67	326	176
	15	547	85	375	87	554	76	348	130
	16	869	125	574	170	1.029	141	633	255
	17	1.012	145	706	161	1.119	166	716	237
	18	647	85	447	115	716	93	458	165
	19	787	139	530	118	856	156	532	168
	20	824	123	554	147	984	140	628	216
	41	557	68	392	97	578	62	389	127
2. Soternes	21	680	107	454	119	706	97	450	159
	22	760	119	523	118	823	106	560	157
	23	338	43	211	84	429	36	248	145
	24	714	117	498	99	720	107	456	157
3. Tres Forques	25	516	66	336	114	552	57	310	185
	26	548	74	401	73	519	84	308	127
	27	632	95	459	78	578	86	379	113
	29	1.008	134	685	189	1.087	136	639	312
	30	704	101	480	123	797	109	448	240
	31	566	63	361	142	613	67	326	220
	32	546	70	352	124	721	54	396	271
4. la Font Santa	36	824	141	581	102	890	134	563	193
	37	985	149	698	138	1.003	169	636	198
5. la Llum	39	713	104	516	93	759	119	536	104
	40	635	79	425	131	662	77	428	157
	42	1.167	254	791	122	1.257	206	870	181
8. PATRAIX									
1. Patraix	1	374	42	255	77	441	46	257	138
	2	417	60	272	85	481	58	300	123
	3	398	58	280	60	431	59	293	79
	4	891	132	617	142	968	136	616	216
	5	499	71	313	115	602	61	359	182
	6	534	69	364	101	597	70	381	146
	7	578	87	412	79	618	80	416	122
	8	379	49	259	71	517	28	336	153
	9	449	66	322	61	498	60	335	103
	10	1.033	190	714	129	1.171	192	735	244
	12	692	103	458	131	827	95	509	223
	13	1.163	225	798	140	1.234	173	877	184
	14	889	122	608	159	1.028	134	656	238

	Seccions	Total	Homes			Dones			
			0-15	16-64	65 i més	Total	0-15	16-64	65 i més
1. Patraix	15	502	60	352	90	599	59	384	156
(Continuació)	16	353	67	238	48	385	44	246	95
	17	382	47	251	84	477	63	278	136
	18	1132	248	740	144	1194	205	800	189
	33	825	111	566	148	978	108	629	241
	40	513	64	356	93	587	63	371	153
2. Sant Isidre	19	848	183	599	66	836	152	600	84
	20	932	188	684	60	913	165	671	77
	21	759	149	545	65	806	151	563	92
	34	805	121	620	64	777	129	571	77
	35	1078	215	787	76	1071	212	764	95
	39	594	99	432	63	600	84	431	85
3. Vara de Quart	22	637	93	430	114	733	85	487	161
	23	492	62	362	68	510	56	374	80
	24	662	109	487	66	722	103	541	78
	25	422	47	315	60	458	53	318	87
	26	754	83	516	155	838	98	536	204
	36	620	66	446	108	673	49	473	151
	37	733	69	586	78	823	78	640	105
	38	751	116	579	56	808	111	636	61
4. Safranar	27	644	98	445	101	691	104	467	120
	28	391	42	295	54	450	50	315	85
	29	477	61	355	61	481	58	345	78
	30	1029	188	758	83	1001	145	755	101
	41	626	98	429	99	712	88	487	137
	42	1122	294	757	71	1235	306	824	105
5. Favara	31	840	154	589	97	844	133	552	159
	32	895	127	658	110	900	124	614	162
9. JESÚS									
1. la Raiosa	1	598	81	422	95	716	88	477	151
	2	490	57	292	141	602	44	350	208
	3	542	63	385	94	629	54	394	181
	4	479	53	345	81	525	52	345	128
	5	1096	179	798	119	1074	158	710	206
	7	919	126	656	137	854	115	549	190
	8	495	72	349	74	559	62	350	147
	9	831	122	606	103	859	135	575	149
	10	804	104	544	156	877	98	543	236
	12	597	91	426	80	621	84	428	109
	41	751	132	504	115	837	134	521	182
2. l'Hort de Senabre	13	936	127	644	165	897	112	540	245
	15	548	82	403	63	498	77	324	97
	16	742	96	540	106	765	75	505	185
	17	490	102	326	62	492	88	327	77
	18	816	140	581	95	892	157	614	121
	19	693	108	480	105	704	89	476	139
	20	897	111	716	70	942	135	697	110
	21	1018	155	777	86	1064	160	787	117
	22	636	77	452	107	683	75	469	139
	23	622	61	427	134	667	64	429	174
	24	536	95	358	83	530	69	350	111
	42	759	123	564	72	779	139	551	89
3. la Creu Coberta	25	715	112	522	81	722	86	519	117
	26	848	126	602	120	843	111	522	210
	28	964	116	756	92	1066	133	817	116

	Seccions	Total	Homes			Dones			
			0-15	16-64	65 i més	Total	0-15	16-64	65 i més
3. la Creu Coberta	29	574	85	415	74	646	88	454	104
4. Sant Marcel·lí	30	980	156	697	127	1023	134	670	219
	31	906	168	650	88	880	158	596	126
	32	518	66	372	80	477	75	301	101
	33	444	52	308	84	398	46	233	119
	34	406	53	269	84	469	66	253	150
	35	549	58	413	78	577	59	420	98
	36	414	47	317	50	406	35	326	45
	37	465	58	316	91	513	61	329	123
	40	476	44	317	115	526	53	326	147
5. Camí Real	38	1033	177	780	76	900	151	652	97
	39	956	148	739	69	916	150	672	94
10. QUATRE CARRERES									
1. Mont-Olivet	1	858	112	590	156	1053	125	634	294
	2	766	109	510	147	821	80	523	218
	3	1005	160	710	135	1008	132	666	210
	4	613	90	418	105	678	90	425	163
	5	697	81	409	207	830	80	488	262
	6	727	92	522	113	726	91	441	194
	7	1070	152	784	134	1136	167	750	219
	8	897	107	588	202	987	107	614	266
	9	579	74	389	116	655	69	392	194
	10	532	69	364	99	594	62	369	163
	11	439	43	290	106	512	49	303	160
	12	412	55	278	79	508	52	304	152
	44	631	94	444	93	690	94	461	135
	45	373	45	240	88	493	44	278	171
2. en Corts	13	858	153	602	103	827	136	525	166
	14	590	88	412	90	613	75	403	135
	15	500	74	345	81	552	57	369	126
	16	676	89	469	118	723	69	465	189
	17	587	84	388	115	626	90	374	162
	18	794	154	539	101	842	131	563	148
	19	699	107	474	118	767	109	481	177
	21	883	152	601	130	878	111	571	196
	46	466	54	303	109	510	48	309	153
3. Malilla	22	1068	175	761	132	1164	189	795	180
	23	639	80	469	90	714	84	510	120
	24	1103	187	745	171	1195	182	781	232
	25	499	93	374	32	510	64	402	44
	26	897	151	600	146	1027	130	705	192
	27	473	55	328	90	561	71	361	129
	28	640	96	443	101	708	85	477	146
	29	987	170	739	78	1015	168	748	99
	39	830	138	619	73	757	111	546	100
	43	441	43	345	53	427	41	311	75
	47	630	107	429	94	687	113	455	119
	48	741	145	540	56	743	137	538	68
	49	787	151	556	80	849	159	584	106
	50	577	95	396	86	637	92	440	105
	51	689	159	471	59	694	149	480	65
4. Fonteta de Sant Lluís	30	558	76	397	85	570	94	349	127
	31	1.014	160	722	132	987	160	654	173

	Seccions	Total	Homes			Dones			
			0-15	16-64	65 i més	Total	0-15	16-64	65 i més
5. na Rovella	32	923	146	650	127	895	105	587	203
	33	790	124	561	105	709	99	457	153
	34	892	142	612	138	909	136	566	207
	35	614	86	451	77	599	77	383	139
	36	515	91	347	77	557	79	352	126
	37	604	72	411	121	668	88	403	177
6. la Punta	41	419	41	256	122	463	62	247	154
	54	595	100	397	98	612	94	396	122
7. Ciutat de les Arts i les Ciències	40	849	175	608	66	854	162	618	74
	52	1.015	241	711	63	1.014	212	710	92
	53	986	193	725	68	1.057	194	774	89
11. POBLATS MARÍTIMS									
1. el Grau	1	701	120	520	61	648	96	454	98
	2	964	129	760	75	931	136	693	102
	3	551	80	421	50	486	73	334	79
	4	660	118	440	102	686	110	441	135
	5	884	149	618	117	905	120	588	197
	6	534	81	370	83	609	77	385	147
	54	594	114	442	38	608	114	432	62
2. el Cabanyal-el Canyamelar	8	323	43	223	57	350	43	228	79
	9	1.087	241	748	98	1.218	232	803	183
	10	733	125	526	82	769	98	513	158
	11	708	74	511	123	817	110	483	224
	12	376	51	243	82	421	41	242	138
	13	622	106	422	94	679	93	408	178
	15	417	54	282	81	511	57	294	160
	17	433	69	294	70	507	75	306	126
	18	440	62	285	93	491	65	302	124
	19	484	67	315	102	543	47	308	188
	21	603	72	425	106	693	103	406	184
	22	525	98	353	74	578	92	324	162
	24	469	78	321	70	487	71	304	112
	26	439	59	287	93	468	58	265	145
	27	419	72	260	87	422	52	248	122
	28	341	44	225	72	377	47	231	99
	29	397	54	277	66	398	42	244	112
	30	677	102	453	122	721	97	435	189
	31	493	65	331	97	496	40	310	146
3. la Malva-rosa	32	679	156	461	62	645	131	426	88
	33	953	144	701	108	953	117	710	126
	34	847	97	610	140	918	103	616	199
	35	629	81	451	97	623	62	443	118
	36	507	78	358	71	526	92	312	122
	37	408	70	242	96	502	39	260	203
	38	719	104	512	103	765	96	517	152
	39	671	108	451	112	718	95	463	160
	50	705	87	513	105	730	74	532	124
	53	895	156	666	73	866	161	616	89
4. Beteró	40	605	96	452	57	646	101	465	80
	41	1.172	198	843	131	1.212	183	849	180
	42	707	129	439	139	757	117	413	227
	51	541	83	393	65	650	96	447	107
	52	983	189	728	66	1.050	196	756	98

(Continuació)

	Seccions	Homes				Dones			
		Total	0-15	16-64	65 i més	Total	0-15	16-64	65 i més
5. Natzaret	44	700	101	531	68	541	94	348	99
	45	626	92	456	78	569	76	359	134
	46	792	119	532	141	754	109	473	172
	47	772	136	533	103	723	115	460	148
	48	706	124	488	94	698	107	452	139
12. CAMINS AL GRAU									
1. Aiora	1	591	63	407	121	647	65	369	213
	2	580	96	398	86	628	87	408	133
	3	845	125	600	120	900	108	581	211
	5	349	37	243	69	411	44	240	127
	6	560	71	345	144	663	72	398	193
	7	450	58	327	65	454	60	292	102
	8	716	112	501	103	792	114	543	135
	9	519	49	337	133	611	59	361	191
	10	759	93	527	139	788	95	478	215
	11	585	96	405	84	552	87	345	120
	12	843	133	606	104	871	141	558	172
	13	1.078	163	809	106	1.082	159	771	152
	14	878	182	602	94	885	152	589	144
	15	686	110	484	92	598	80	404	114
	16	874	209	611	54	834	183	573	78
	38	1.010	260	685	65	978	218	686	74
	39	745	108	539	98	822	112	591	119
	43	675	87	510	78	645	71	480	94
2. Albors	18	641	96	440	105	745	97	478	170
	19	594	80	443	71	658	61	459	138
	20	613	87	424	102	672	99	426	147
	21	337	43	225	69	369	38	222	109
	22	611	97	424	90	679	102	410	167
	23	626	71	453	102	687	74	415	198
	24	867	125	630	112	977	128	665	184
3. la Creu del Grau	25	1.252	287	897	68	1.234	233	899	102
	26	620	83	414	123	666	76	417	173
	27	786	116	598	72	736	105	499	132
	28	851	100	627	124	858	75	609	174
	29	654	95	449	110	633	95	387	151
	30	716	100	505	111	806	93	532	181
	31	744	145	513	86	720	101	481	138
	32	462	67	311	84	500	59	308	133
	33	678	86	480	112	702	73	467	162
	40	823	167	587	69	835	149	589	97
4. Camí Fondo	34	501	70	361	70	529	59	363	107
	35	489	62	332	95	536	54	348	134
	36	1.263	213	920	130	1.355	229	904	222
5. Penya-roja	37	1.014	205	711	98	975	213	662	100
	41	1.615	389	1.135	91	1.587	405	1.105	77
	42	1.102	268	784	50	1.028	236	750	42
	44	750	177	503	70	793	179	517	97
	45	851	248	567	36	843	227	579	37

(Continuació)

	Seccions	Total	Homes			Dones			
			0-15	16-64	65 i més	Total	0-15	16-64	
13. ALGIRÓS									
1. l'Illa Perduda	1	1.001	184	683	134	1.005	117	698	190
	2	1.059	181	746	132	1.125	157	781	187
	3	436	56	328	52	520	55	380	85
	4	628	75	386	167	763	73	390	300
	5	760	126	557	77	832	122	601	109
	30	509	72	345	92	596	61	402	133
2. Ciutat Jardí	7	455	51	296	108	501	39	317	145
	8	685	71	498	116	750	59	559	132
	9	463	55	318	90	565	56	371	138
	10	718	94	509	115	780	84	560	136
	11	384	41	297	46	428	34	319	75
	12	1.031	142	769	120	1.128	128	835	165
	13	499	60	362	77	516	38	396	82
	14	833	104	641	88	894	88	696	110
	27	713	113	531	69	744	84	568	92
	29	479	45	358	76	520	37	377	106
3. l'Amistat	15	498	60	316	122	595	59	335	201
	16	1.118	164	861	93	993	166	647	180
	17	687	74	476	137	781	87	493	201
	19	517	67	363	87	570	67	396	107
	20	389	40	268	81	401	39	271	91
	21	566	57	424	85	647	56	462	129
4. la Bega Baixa	22	603	99	407	97	664	100	424	140
	23	809	123	579	107	923	126	617	180
	24	860	116	599	145	971	104	670	197
	26	572	86	388	98	612	89	398	125
5. la Carrasca	25	1.009	160	744	105	1.075	173	757	145
	28	710	88	541	81	757	118	524	115
14. BENIMACLET									
1. Benimaclet	1	1.044	140	790	114	1.104	137	824	143
	2	678	90	456	132	804	114	515	175
	3	409	45	288	76	477	52	287	138
	4	672	88	483	101	694	66	489	139
	5	475	51	348	76	615	57	375	183
	6	594	68	417	109	632	67	388	177
	7	495	61	346	88	562	75	341	146
	8	480	66	332	82	590	92	359	139
	9	504	74	358	72	628	77	438	113
	10	341	45	228	68	385	48	237	100
	11	446	43	332	71	457	56	313	88
	12	559	72	416	71	577	72	383	122
	13	733	98	505	130	814	97	526	191
	14	597	85	424	88	654	101	431	122
	15	564	86	392	86	651	72	449	130
	16	352	38	253	61	358	40	227	91
	17	419	55	290	74	494	62	326	106
	21	648	129	463	56	696	108	518	70
	22	498	75	359	64	559	67	398	94
	23	529	64	375	90	619	82	418	119
	24	587	99	439	49	687	94	514	79
2. Camí de Vera	18	743	100	553	90	790	84	573	133
	19	840	147	635	58	890	118	693	79
	20	1.109	177	831	101	1.190	170	903	117

	Seccions	Total	Homes			Dones			
			0-15	16-64	65 i més	Total	0-15	16-64	65 i més
15. RASCANYA									
1. Orriols	1	591	82	422	87	569	91	338	140
	2	528	75	371	82	472	57	304	111
	3	633	85	427	121	695	97	431	167
	4	527	70	381	76	545	86	341	118
	5	818	127	590	101	795	134	505	156
	6	853	128	604	121	807	100	545	162
	7	609	96	427	86	555	87	341	127
	8	785	103	607	75	632	113	395	124
	10	643	115	455	73	531	96	327	108
	11	636	92	461	83	590	93	379	118
	12	743	149	488	106	817	132	523	162
	13	625	87	433	105	610	82	407	121
	31	458	68	296	94	502	54	325	123
	36	620	89	444	87	573	66	386	121
2. Torrefiel	14	680	93	477	110	713	87	454	172
	15	784	128	551	105	736	112	491	133
	16	713	97	506	110	814	123	536	155
	17	802	116	571	115	726	105	484	137
	18	1.120	152	804	164	1.152	150	786	216
	19	556	88	370	98	571	67	377	127
	20	741	136	488	117	747	111	499	137
	21	1.010	157	711	142	1.021	144	697	180
	22	679	105	462	112	664	88	439	137
	23	811	133	567	111	828	117	587	124
	24	844	133	607	104	878	125	623	130
	25	723	117	524	82	727	102	505	120
	26	724	117	516	91	660	105	419	136
	27	444	64	333	47	499	69	315	115
	28	1.262	258	903	101	1.292	262	881	149
	30	768	73	591	104	808	78	611	119
	32	450	88	284	78	452	55	302	95
3. Sant Llorenç	29	549	83	421	45	607	98	453	56
	33	1.487	377	1.036	74	1.465	339	1.035	91
	34	717	177	492	48	755	171	525	59
	35	1.241	334	838	69	1.279	322	882	75
	37	786	186	528	72	806	165	564	77
16. BENICALAP									
1. Benicalap	1	860	136	591	133	852	134	549	169
	2	950	160	633	157	1.020	145	645	230
	3	986	165	681	140	1.007	140	666	201
	4	427	68	288	71	408	52	258	98
	5	761	137	520	104	829	130	529	170
	6	986	108	707	171	953	104	595	254
	8	818	115	601	102	801	131	516	154
	9	631	106	440	85	602	94	378	130
	10	530	72	368	90	569	73	345	151
	11	614	106	426	82	646	104	410	132
	12	516	76	376	64	516	78	334	104
	13	642	85	434	123	674	75	423	176
	14	776	162	551	63	723	119	529	75
	15	772	91	574	107	847	108	599	140
	16	730	95	527	108	753	75	544	134
	17	1.030	199	784	47	1.094	200	827	67
	18	480	66	332	82	483	60	318	105

	Seccions	Homes				Dones			
		Total	0-15	16-64	65 i més	Total	0-15	16-64	65 i més
1. Benicalap	19	1.187	247	851	89	1.228	218	900	110
(Continuació)	24	752	125	532	95	805	114	560	131
	25	666	100	487	79	675	93	469	113
	26	763	109	549	105	749	89	516	144
	27	691	93	471	127	763	105	493	165
	28	677	136	472	69	702	132	503	67
	29	851	179	647	25	851	182	639	30
	30	770	182	554	34	785	144	595	46
2. Ciutat Fallera	20	790	125	585	80	849	120	583	146
	21	712	98	493	121	714	90	457	167
	22	531	77	371	83	565	81	376	108
	23	1.159	234	839	86	1.082	225	751	106
17. POBLES DEL NORD		0				0			
1. Benifaraig	1	473	71	324	78	546	79	332	135
2. Poble Nou	2	494	71	336	87	495	57	321	117
3. Carpesa	3	623	100	427	96	675	78	450	147
4. Cases de Bàrcena	1	194	17	147	30	187	17	123	47
5. Mauella	1	37	4	19	14	27	2	14	11
6. Massarrojos	6	992	253	625	114	1.111	215	691	205
7. Borbotó	7	368	64	233	71	378	45	248	85
18. POBLES DE L'OEST									
1. Benimàmet	1	757	136	541	80	787	125	542	120
	2	533	101	364	68	554	74	386	94
	3	755	134	529	92	717	112	492	113
	4	559	87	393	79	616	87	419	110
	5	588	74	422	92	630	92	398	140
	6	701	99	479	123	725	101	457	167
	7	743	145	531	67	728	144	497	87
	8	912	148	646	118	976	143	650	183
	9	513	74	361	78	522	76	371	75
	10	544	117	385	42	542	94	373	75
2. Beniferri	4	462	80	348	34	484	85	363	36
19. POBLES DEL SUD		0				0			
1. el Forn d'Alcedo	1	687	105	480	102	644	84	415	145
2. el Castellar-l'Oliverar	2	385	46	260	79	399	52	251	96
	3	819	125	553	141	838	151	516	171
	4	557	91	377	89	613	97	392	124
	5	1.160	193	766	201	1.164	180	751	233
	15	557	71	402	84	563	72	380	111
3. Pinedo	6	905	138	626	141	947	139	630	178
	7	381	48	254	79	388	49	243	96
4. el Saler	8	939	184	666	89	842	156	596	90
5. el Palmar	9	371	37	237	97	396	42	238	116
6. el Perellonet	16	820	138	590	92	776	118	558	100
7. la Torre	11	491	76	353	62	470	65	288	117
	12	374	45	278	51	359	46	222	91
	13	789	109	563	117	789	105	545	139
	14	823	96	644	83	813	91	591	131
8. Faitanar	12	212	37	147	28	214	27	140	47

6.2 Població segons nacionalitat per sexe

6.2 Población según nacionalidad por sexo

	Seccions	Homes			Dones		
		Total	Espanyols	Estrangers	Total	Espanyoles	Estrangeres
Total		390.293	326.061	64.232	420.151	364.110	56.041
1. CIUTAT VELLA							
	1	375	324	51	432	368	64
	2	461	363	98	575	468	107
	3	514	442	72	521	457	64
2. la Xerea	5	500	437	63	578	517	61
	7	338	295	43	394	340	54
	8	506	356	150	520	447	73
	9	465	449	16	565	541	24
3. el Carme	10	480	418	62	550	473	77
	11	676	557	119	730	612	118
	12	384	314	70	408	327	81
	13	318	299	19	364	346	18
	14	431	328	103	401	353	48
	17	349	321	28	409	383	26
	18	342	271	71	378	351	27
4. el Pilar	19	876	687	189	921	714	207
	22	682	595	87	783	686	97
	23	452	347	105	448	357	91
5. el Mercat	24	476	392	84	551	478	73
	25	531	439	92	519	452	67
	26	670	536	134	680	567	113
6. Sant Francesc	28	419	353	66	481	417	64
	30	404	369	35	454	412	42
	31	370	324	46	432	389	43
	32	558	513	45	707	652	55
	34	708	638	70	858	767	91
2. L'EIXAMPLE							
1. Russafa	1	444	405	39	580	546	34
	3	431	367	64	507	445	62
	4	681	595	86	825	716	109
	6	624	531	93	740	633	107
	8	559	479	80	669	594	75
	9	521	405	116	609	526	83
	10	442	386	56	526	467	59
	13	607	449	158	718	571	147
	14	320	277	43	393	353	40
	15	588	413	175	623	478	145
	16	703	565	138	716	615	101
	18	380	323	57	416	352	64
	19	633	451	182	652	517	135
	20	525	420	105	564	458	106
	21	434	328	106	447	369	78
	22	565	513	52	701	644	57
	23	617	514	103	656	582	74
	24	326	275	51	429	377	52
	25	402	274	128	425	334	91
	26	487	362	125	544	447	97
	30	494	309	185	465	357	108
	31	546	394	152	590	453	137
	32	445	361	84	520	436	84

	Seccions	Homes			Dones		
		Total	Espanyols	Estrangers	Total	Espanyoles	Estrangeres
2. el Pla del Remei	33	669	617	52	833	782	51
	35	490	472	18	592	570	22
	36	328	313	15	399	375	24
	37	566	543	23	716	675	41
	39	294	283	11	355	343	12
	40	372	352	20	477	444	33
	41	326	311	15	428	407	21
3. Gran Via	42	498	450	48	624	576	48
	43	288	276	12	342	329	13
	44	322	289	33	384	351	33
	45	631	592	39	758	706	52
	46	417	398	19	482	457	25
	47	336	307	29	432	394	38
	50	541	485	56	627	565	62
	51	596	534	62	753	679	74
	53	396	366	30	491	458	33
	54	333	322	11	424	391	33
	55	600	578	22	726	682	44
	57	446	416	30	533	496	37
3. EXTRAMURS							
1. el Botànic	1	366	335	31	445	412	33
	2	749	664	85	873	783	90
	4	865	674	191	957	801	156
	7	635	434	201	541	478	63
	8	599	515	84	697	615	82
2. la Roqueta	10	826	591	235	907	690	217
	13	517	370	147	593	468	125
	14	283	255	28	387	368	19
	15	484	401	83	567	486	81
3. la Petxina	17	638	533	105	775	686	89
	18	368	329	39	475	429	46
	19	557	456	101	645	554	91
	20	631	584	47	801	738	63
	21	625	510	115	724	609	115
	23	611	550	61	765	690	75
	25	477	414	63	572	504	68
	26	598	536	62	686	623	63
	27	269	252	17	432	405	27
	28	864	809	55	973	916	57
	29	396	330	66	483	425	58
	30	516	469	47	583	530	53
	32	412	349	63	558	474	84
4. Arrancapins	33	414	348	66	508	425	83
	34	611	564	47	743	681	62
	35	781	670	111	931	803	128
	36	686	603	83	843	744	99
	37	533	472	61	661	590	71
	38	344	308	36	395	366	29
	40	419	368	51	544	486	58
	41	941	795	146	1.086	945	141
	44	688	631	57	830	776	54
	46	303	242	61	367	310	57

	Seccions	Homes			Dones		
		Total	Espanyols	Estrangers	Total	Espanyoles	Estrangeres
4. Arrancapins	47	754	615	139	827	722	105
(Continuació)	48	810	741	69	1.013	926	87
	49	516	442	74	646	579	67
	50	540	498	42	690	636	54
	51	479	423	56	571	514	57
	52	897	809	88	1.086	985	101
	53	449	379	70	546	474	72
	55	403	379	24	456	418	38
4. CAMPANAR		0			0		
1. Campanar	1	648	555	93	749	638	111
	2	367	270	97	437	355	82
	3	743	669	74	773	718	55
	4	411	368	43	481	424	57
	5	635	585	50	697	633	64
	6	742	693	49	778	729	49
	20	670	595	75	738	641	97
	21	920	850	70	1.058	968	90
	22	586	515	71	667	589	78
2. les Tendetes	7	668	552	116	783	682	101
	8	479	346	133	513	390	123
	9	548	385	163	612	468	144
	10	534	444	90	612	521	91
	11	429	328	101	509	388	121
3. el Calvari	12	850	538	312	846	628	218
	14	428	344	84	475	396	79
	15	591	469	122	620	524	96
	16	682	485	197	796	620	176
4. Sant Pau	17	1.149	1.064	85	1.189	1.114	75
	18	1.138	1.015	123	1.150	1.016	134
	19	1.086	1.007	79	1.122	1.038	84
	23	467	393	74	524	462	62
	24	951	848	103	981	892	89
	25	1.096	998	98	1.102	1.005	97
	26	665	595	70	704	620	84
5. LA SAÏDIA							
1. Marxalenes	1	559	464	95	653	583	70
	2	413	288	125	496	379	117
	3	408	260	148	442	335	107
	4	704	563	141	779	651	128
	5	637	472	165	725	566	159
	6	587	507	80	740	643	97
	7	504	398	106	619	525	94
	8	906	770	136	1.043	917	126
	9	514	369	145	583	453	130
2. Morvedre	10	455	387	68	461	396	65
	11	576	442	134	667	550	117
	13	622	534	88	709	623	86
	14	429	294	135	449	355	94
	15	704	501	203	801	623	178
	16	534	461	73	602	523	79
	17	391	330	61	647	504	143
	18	342	268	74	410	324	86
	19	898	785	113	1.024	938	86

	Seccions	Homes			Dones		
		Total	Espanyols	Estrangers	Total	Espanyoles	Estrangeres
3. Trinitat	21	673	468	205	789	593	196
	22	763	625	138	891	761	130
	25	326	286	40	387	328	59
	26	702	602	100	843	745	98
	27	813	688	125	1.009	858	151
	28	476	425	51	539	483	56
4. Tormos	29	580	466	114	646	538	108
	31	631	437	194	591	457	134
	33	886	769	117	975	853	122
	34	831	544	287	790	598	192
	36	593	460	133	612	499	113
	43	937	812	125	932	845	87
5. Sant Antoni	37	388	327	61	441	383	58
	38	672	608	64	744	686	58
	39	836	699	137	907	782	125
	40	957	857	100	1.102	992	110
	41	1.155	1.015	140	1.229	1.118	111
	42	796	669	127	849	738	111
6. EL PLA DEL REAL							
1. Exposició	1	659	608	51	776	727	49
	2	790	767	23	849	820	29
	3	335	303	32	407	375	32
	4	324	295	29	387	351	36
	5	459	426	33	537	493	44
	6	569	549	20	671	644	27
2. Mestalla	7	594	538	56	713	650	63
	8	941	856	85	1.093	1.012	81
	9	726	555	171	843	696	147
	11	435	287	148	514	362	152
	12	519	445	74	590	515	75
	13	623	531	92	679	603	76
	14	775	669	106	839	747	92
	15	977	849	128	1.125	976	149
	26	805	745	60	933	868	65
	27	603	557	46	655	596	59
3. Jaume Roig	16	401	376	25	448	415	33
	17	461	431	30	571	517	54
	18	493	476	17	580	547	33
	19	490	444	46	558	502	56
	20	325	319	6	379	363	16
	21	479	458	21	542	517	25
	22	422	390	32	541	510	31
4. Ciutat Universitària	23	568	539	29	661	624	37
	24	667	609	58	829	749	80

	Seccions	Homes			Dones		
		Total	Espanyols	Estrangers	Total	Espanyoles	Estrangeres
7. L'OLIVERETA							
1. Nou Moles	1	425	422	3	638	520	118
	2	939	707	232	1.030	802	228
	3	706	584	122	792	654	138
	4	472	331	141	556	440	116
	5	516	363	153	542	431	111
	6	582	384	198	657	491	166
	7	564	438	126	603	495	108
	8	342	303	39	419	371	48
	9	534	409	125	614	516	98
	10	612	515	97	659	562	97
	11	351	265	86	385	318	67
	12	547	409	138	617	510	107
	13	349	291	58	385	346	39
	14	529	393	136	569	458	111
	15	547	411	136	554	452	102
	16	869	767	102	1.029	929	100
	17	1.012	822	190	1.119	953	166
	18	647	523	124	716	596	120
	19	787	662	125	856	737	119
	20	824	696	128	984	849	135
	41	557	419	138	578	468	110
2. Soternes	21	680	592	88	706	628	78
	22	760	618	142	823	710	113
	23	338	273	65	429	369	60
	24	714	489	225	720	540	180
3. Tres Forques	25	516	407	109	552	487	65
	26	548	376	172	519	412	107
	27	632	359	273	578	361	217
	29	1.008	721	287	1.087	833	254
	30	704	504	200	797	602	195
	31	566	498	68	613	550	63
	32	546	505	41	721	677	44
4. la Font Santa	36	824	639	185	890	741	149
	37	985	696	289	1.003	777	226
5. la Llum	39	713	658	55	759	695	64
	40	635	540	95	662	559	103
	42	1.167	1.060	107	1.257	1.103	154
8. PATRAIX							
1. Patraix	1	374	265	109	441	361	80
	2	417	367	50	481	425	56
	3	398	347	51	431	379	52
	4	891	725	166	968	852	116
	5	499	452	47	602	529	73
	6	534	485	49	597	543	54
	7	578	492	86	618	550	68
	8	379	318	61	517	443	74
	9	449	378	71	498	438	60
	10	1.033	827	206	1.171	982	189
	12	692	601	91	827	708	119
	13	1.163	1.073	90	1.234	1.116	118
	14	889	783	106	1.028	906	122

	Seccions	Homes			Dones		
		Total	Espanyols	Estrangers	Total	Espanyoles	Estrangeres
1. Patraix	15	502	400	102	599	506	93
(Continuació)	16	353	284	69	385	330	55
	17	382	325	57	477	419	58
	18	1.132	1.027	105	1.194	1.094	100
	33	825	760	65	978	889	89
	40	513	404	109	587	489	98
2. Sant Isidre	19	848	812	36	836	798	38
	20	932	889	43	913	869	44
	21	759	688	71	806	736	70
	34	805	709	96	777	695	82
	35	1.078	990	88	1.071	1.008	63
	39	594	518	76	600	548	52
3. Vara de Quart	22	637	586	51	733	684	49
	23	492	436	56	510	466	44
	24	662	631	31	722	674	48
	25	422	362	60	458	396	62
	26	754	672	82	838	742	96
	36	620	580	40	673	638	35
	37	733	650	83	823	749	74
	38	751	724	27	808	785	23
4. Safranar	27	644	585	59	691	641	50
	28	391	363	28	450	421	29
	29	477	424	53	481	441	40
	30	1.029	969	60	1.001	940	61
	41	626	593	33	712	674	38
	42	1.122	1.073	49	1.235	1.196	39
5. Favara	31	840	710	130	844	765	79
	32	895	694	201	900	750	150
9. JESÚS							
1. la Raiosa	1	598	515	83	716	643	73
	2	490	415	75	602	530	72
	3	542	426	116	629	514	115
	4	479	373	106	525	444	81
	5	1.096	748	348	1.074	858	216
	7	919	633	286	854	686	168
	8	495	378	117	559	457	102
	9	831	656	175	859	742	117
	10	804	636	168	877	724	153
	12	597	450	147	621	486	135
	41	751	636	115	837	733	104
2. l'Hort de Senabre	13	936	612	324	897	691	206
	15	548	413	135	498	436	62
	16	742	583	159	765	650	115
	17	490	454	36	492	461	31
	18	816	672	144	892	764	128
	19	693	599	94	704	613	91
	20	897	828	69	942	883	59
	21	1.018	961	57	1.064	1.013	51
	22	636	522	114	683	586	97
	23	622	538	84	667	601	66
	24	536	473	63	530	473	57
	42	759	706	53	779	731	48

	Seccions	Homes			Dones		
		Total	Espanyols	Estrangers	Total	Espanyoles	Estrangeres
3. la Creu Coberta	25	715	564	151	722	584	138
	26	848	590	258	843	686	157
	28	964	922	42	1066	1.022	44
	29	574	518	56	646	584	62
4. Sant Marcel·lí	30	980	858	122	1023	904	119
	31	906	828	78	880	807	73
	32	518	401	117	477	412	65
	33	444	315	129	398	329	69
	34	406	338	68	469	405	64
	35	549	500	49	577	538	39
	36	414	392	22	406	386	20
	37	465	372	93	513	430	83
	40	476	403	73	526	462	64
5. Camí Real	38	1033	895	138	900	825	75
	39	956	782	174	916	789	127
10. QUATRE CARRERES							
1. Mont-Olivet	1	858	744	114	1053	922	131
	2	766	602	164	821	656	165
	3	1005	771	234	1008	809	199
	4	613	492	121	678	585	93
	5	697	602	95	830	716	114
	6	727	445	282	726	524	202
	7	1070	776	294	1136	878	258
	8	897	702	195	987	802	185
	9	579	395	184	655	497	158
	10	532	455	77	594	518	76
	11	439	366	73	512	441	71
	12	412	327	85	508	414	94
	44	631	520	111	690	581	109
	45	373	316	57	493	439	54
2. en Corts	13	858	640	218	827	660	167
	14	590	476	114	613	513	100
	15	500	349	151	552	416	136
	16	676	513	163	723	585	138
	17	587	478	109	626	523	103
	18	794	671	123	842	738	104
	19	699	548	151	767	654	113
	21	883	625	258	878	666	212
	46	466	362	104	510	433	77
3. Malilla	22	1068	920	148	1164	992	172
	23	639	569	70	714	619	95
	24	1103	930	173	1195	1.033	162
	25	499	444	55	510	461	49
	26	897	802	95	1027	925	102
	27	473	432	41	561	522	39
	28	640	570	70	708	642	66
	29	987	866	121	1015	902	113
	39	830	707	123	757	668	89
	43	441	373	68	427	388	39
	47	630	552	78	687	626	61
	48	741	672	69	743	686	57
	49	787	700	87	849	763	86
	50	577	510	67	637	572	65
	51	689	637	52	694	643	51

	Seccions	Homes			Dones		
		Total	Epanyols	Estrangers	Total	Epanyoles	Estrangeres
4. Fonteta de Sant Lluís	30	558	427	131	570	469	101
	31	1.014	863	151	987	880	107
5. na Rovella	32	923	762	161	895	791	104
	33	790	640	150	709	596	113
	34	892	738	154	909	782	127
	35	614	500	114	599	501	98
	36	515	475	40	557	506	51
	37	604	529	75	668	583	85
6. la Punta	41	419	377	42	463	406	57
	54	595	536	59	612	558	54
7. Ciutat de les Arts i les Ciències	40	849	677	172	854	688	166
	52	1.015	927	88	1.014	936	78
	53	986	835	151	1.057	873	184
11. POBLATS MARÍTIMS							
1. el Grau	1	701	544	157	648	512	136
	2	964	745	219	931	786	145
	3	551	319	232	486	325	161
	4	660	569	91	686	614	72
	5	884	734	150	905	798	107
	6	534	482	52	609	558	51
	54	594	517	77	608	545	63
2. el Cabanyal-el Canyamelar	8	323	288	35	350	315	35
	9	1.087	975	112	1.218	1.106	112
	10	733	582	151	769	649	120
	11	708	590	118	817	717	100
	12	376	336	40	421	382	39
	13	622	537	85	679	612	67
	15	417	349	68	511	448	63
	17	433	353	80	507	418	89
	18	440	352	88	491	403	88
	19	484	428	56	543	488	55
	21	603	509	94	693	618	75
	22	525	374	151	578	447	131
	24	469	379	90	487	399	88
	26	439	377	62	468	413	55
	27	419	344	75	422	360	62
	28	341	292	49	377	336	41
	29	397	358	39	398	364	34
	30	677	577	100	721	635	86
	31	493	428	65	496	440	56
	32	679	526	153	645	550	95
3. la Malva-rosa	33	953	892	61	953	902	51
	34	847	730	117	918	822	96
	35	629	551	78	623	553	70
	36	507	402	105	526	443	83
	37	408	335	73	502	438	64
	38	719	609	110	765	647	118
	39	671	577	94	718	633	85
	50	705	622	83	730	665	65
	53	895	811	84	866	800	66
4. Fonteta de Sant Lluís	30	558	427	131	570	469	101
	31	1.014	863	151	987	880	107

	Seccions	Homes			Dones		
		Total	Espanyols	Estrangers	Total	Espanyoles	Estrangeres
4. Beteró	40	605	532	73	646	593	53
	41	1.172	1.075	97	1.212	1.116	96
	42	707	612	95	757	657	100
	51	541	484	57	650	602	48
	52	983	872	111	1.050	960	90
5. Natzaret	44	700	419	281	541	426	115
	45	626	418	208	569	455	114
	46	792	599	193	754	613	141
	47	772	608	164	723	604	119
	48	706	566	140	698	601	97
12. CAMINS AL GRAU							
1. Aiora	1	591	388	203	647	525	122
	2	580	463	117	628	528	100
	3	845	644	201	900	741	159
	5	349	251	98	411	332	79
	6	560	483	77	663	577	86
	7	450	272	178	454	306	148
	8	716	586	130	792	690	102
	9	519	412	107	611	519	92
	10	759	592	167	788	687	101
	11	585	393	192	552	392	160
	12	843	656	187	871	711	160
	13	1.078	877	201	1.082	935	147
	14	878	715	163	885	751	134
	15	686	440	246	598	451	147
	2. Albors	16	874	797	77	834	771
38		1.010	958	52	978	925	53
39		745	691	54	822	761	61
43		675	602	73	645	587	58
18		641	516	125	745	610	135
19		594	470	124	658	544	114
20		613	565	48	672	614	58
21		337	263	74	369	312	57
3. la Creu del Grau	22	611	482	129	679	581	98
	23	626	548	78	687	626	61
	24	867	727	140	977	831	146
	25	1.252	1.073	179	1.234	1.073	161
	26	620	496	124	666	541	125
	27	786	419	367	736	481	255
	28	851	693	158	858	748	110
	29	654	440	214	633	468	165
	30	716	608	108	806	713	93
	31	744	566	178	720	572	148
4. Camí Fondo	32	462	369	93	500	426	74
	33	678	566	112	702	610	92
	40	823	732	91	835	760	75
	34	501	380	121	529	419	110
	35	489	375	114	536	444	92
5. Penya-roja	36	1.263	994	269	1.355	1.130	225
	37	1.014	862	152	975	869	106
	41	1.615	1.376	239	1.587	1.361	226
	42	1.102	896	206	1.028	842	186
	44	750	646	104	793	697	96
	45	851	751	100	843	744	99

	Seccions	Homes			Dones		
		Total	Espanyols	Estrangers	Total	Espanyoles	Estrangeres
13. ALGIRÓS							
1. l'Illa Perduda	1	1.001	859	142	1.005	883	122
	2	1.059	998	61	1.125	1.067	58
	3	436	407	29	520	470	50
	4	628	538	90	763	680	83
	5	760	713	47	832	764	68
	30	509	466	43	596	565	31
2. Ciutat Jardí	7	455	394	61	501	450	51
	8	685	590	95	750	694	56
	9	463	352	111	565	456	109
	10	718	699	19	780	750	30
	11	384	333	51	428	375	53
	12	1.031	874	157	1.128	990	138
	13	499	431	68	516	448	68
	14	833	661	172	894	720	174
	27	713	623	90	744	637	107
	29	479	436	43	520	472	48
3. l'Amistat	15	498	455	43	595	536	59
	16	1.118	593	525	993	637	356
	17	687	572	115	781	676	105
	19	517	426	91	570	492	78
	20	389	342	47	401	365	36
	21	566	497	69	647	587	60
4. la Bega Baixa	22	603	567	36	664	615	49
	23	809	728	81	923	828	95
	24	860	756	104	971	887	84
	26	572	541	31	612	576	36
5. la Carrasca	25	1.009	900	109	1.075	959	116
	28	710	632	78	757	664	93
14. BENIMACLET							
1. Benimaclet	1	1.044	935	109	1.104	992	112
	2	678	561	117	804	675	129
	3	409	298	111	477	369	108
	4	672	575	97	694	617	77
	5	475	334	141	615	513	102
	6	594	429	165	632	497	135
	7	495	393	102	562	465	97
	8	480	394	86	590	509	81
	9	504	429	75	628	543	85
	10	341	276	65	385	324	61
	11	446	374	72	457	399	58
	12	559	358	201	577	411	166
	13	733	589	144	814	667	147
	14	597	543	54	654	588	66
	15	564	444	120	651	530	121
	16	352	270	82	358	291	67
	17	419	316	103	494	394	100
	21	648	608	40	696	649	47
	22	498	463	35	559	519	40
	23	529	473	56	619	562	57
	24	587	542	45	687	635	52
2. Camí de Vera	18	743	671	72	790	745	45
	19	840	782	58	890	823	67
	20	1.109	1.035	74	1.190	1.111	79

	Seccions	Homes			Dones		
		Total	Espanyols	Estrangers	Total	Espanyoles	Estrangeres
15. RASCANYA							
1. Orriols	1	591	348	243	569	401	168
	2	528	378	150	472	378	94
	3	633	532	101	695	608	87
	4	527	429	98	545	488	57
	5	818	446	372	795	504	291
	6	853	543	310	807	576	231
	7	609	355	254	555	362	193
	8	785	357	428	632	365	267
	10	643	374	269	531	377	154
	11	636	362	274	590	383	207
	12	743	537	206	817	669	148
	13	625	484	141	610	522	88
	31	458	408	50	502	457	45
	36	620	468	152	573	475	98
2. Torrefiel	14	680	529	151	713	575	138
	15	784	592	192	736	602	134
	16	713	575	138	814	674	140
	17	802	550	252	726	558	168
	18	1.120	966	154	1.152	1.034	118
	19	556	458	98	571	482	89
	20	741	550	191	747	584	163
	21	1.010	797	213	1.021	845	176
	22	679	487	192	664	513	151
	23	811	704	107	828	717	111
	24	844	728	116	878	776	102
	25	723	487	236	727	544	183
	26	724	472	252	660	480	180
	27	444	290	154	499	355	144
	28	1.262	1.097	165	1.292	1.157	135
	30	768	692	76	808	737	71
	32	450	319	131	452	347	105
3. Sant Llorenç	29	549	516	33	607	574	33
	33	1.487	1.365	122	1.465	1.358	107
	34	717	658	59	755	682	73
	35	1.241	1.187	54	1.279	1.219	60
	37	786	722	64	806	732	74
16. BENICALAP							
1. Benicalap	1	860	735	125	852	737	115
	2	950	780	170	1.020	856	164
	3	986	808	178	1.007	836	171
	4	427	313	114	408	340	68
	5	761	609	152	829	673	156
	6	986	679	307	953	731	222
	8	818	567	251	801	625	176
	9	631	395	236	602	425	177
	10	530	408	122	569	473	96
	11	614	499	115	646	540	106
	12	516	347	169	516	392	124
	13	642	460	182	674	528	146
	14	776	737	39	723	676	47
	15	772	686	86	847	774	73
	16	730	650	80	753	694	59
	17	1.030	945	85	1.094	1.003	91
	18	480	392	88	483	416	67

	Seccions	Homes			Dones		
		Total	Espanyols	Estrangers	Total	Espanyoles	Estrangeres
1. Benicalap	19	1.187	1.028	159	1.228	1.064	164
(Continuació)	24	752	695	57	805	744	61
	25	666	536	130	675	605	70
	26	763	638	125	749	656	93
	27	691	580	111	763	627	136
	28	677	626	51	702	650	52
	29	851	800	51	851	795	56
	30	770	729	41	785	733	52
2. Ciutat Fallera	20	790	587	203	849	656	193
	21	712	552	160	714	579	135
	22	531	400	131	565	443	122
	23	1.159	920	239	1.082	902	180
17. POBLES DEL NORD							
1. Benifaraig	1	473	459	14	546	530	16
2. Poble Nou	2	494	414	80	495	420	75
3. Carpesa	3	623	573	50	675	646	29
4. Cases de Bàrcena	1	194	169	25	187	167	20
5. Mauella	1	37	34	3	27	26	1
6. Massarrojos	6	992	908	84	1.111	1.022	89
7. Borbotó	7	368	345	23	378	354	24
18. POBLES DE L'OEST							
1. Benimàmet	1	757	672	85	787	729	58
	2	533	482	51	554	502	52
	3	755	599	156	717	611	106
	4	559	487	72	616	539	77
	5	588	462	126	630	534	96
	6	701	511	190	725	560	165
	7	743	661	82	728	644	84
	8	912	777	135	976	843	133
	9	513	475	38	522	473	49
	10	544	477	67	542	486	56
2. Beniferri	4	462	401	61	484	416	68
19. POBLES DEL SUD							
1. el Forn d'Alcedo	1	687	608	79	644	589	55
2. el Castellar-l'Oliverar	2	385	352	33	399	368	31
	3	819	739	80	838	783	55
	4	557	513	44	613	564	49
	5	1.160	1.105	55	1.164	1.107	57
	15	557	480	77	563	517	46
3. Pinedo	6	905	800	105	947	865	82
	7	381	345	36	388	351	37
4. el Saler	8	939	789	150	842	709	133
5. el Palmar	9	371	355	16	396	375	21
6. el Perellonet	16	820	781	39	776	733	43
7. la Torre	11	491	346	145	470	387	83
	12	374	263	111	359	285	74
	13	789	679	110	789	704	85
	14	823	694	129	813	718	95
8. Faitanar	12	212	190	22	214	175	39

7. ESTRUCTURA I COMPOSICIÓ DELS FULLS FAMILIARS

7.1 Nombre de adreces, fulls padronals i persones

7.1 Número de direcciones, hojas padronales y personas

Total Adreces	Total Fulls	Total Persones	Persones en Fulls		Persones en Fulls	
			Fulls Familiars	Familiars	Fulls Col·lectius	Col·lectius
310.172	326.232	810.444	326.017	806.844	215	3.600

7.2 Adreces segons nombre de fulls padronals

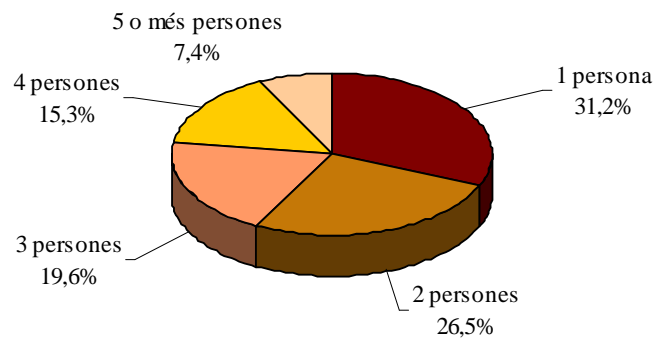
7.2 Direcciones según número de hojas padronales

	Adreces	%
Total	310.172	100,0
1 full	295.507	95,3
2 fulls	13.397	4,3
3 fulls	1.164	0,4
4 fulls	89	0,0
5 i més fulls	15	0,0

7.3 Nombre de fulls familiars segons grandària

7.3 Número de hojas familiares según tamaño

	Fulls familiars	%
Total	326.017	100,0
1 persona	101.847	31,2
2 persones	86.356	26,5
3 persones	63.768	19,6
4 persones	49.954	15,3
5 persones	14.238	4,4
6 persones	5.109	1,6
7 persones	2.188	0,7
8 persones	1.109	0,3
9 persones	618	0,2
10 o més persones	830	0,3

FULLS FAMILIARS SEGONS GRANDÀRIA

7.4.1 Nombre de fulls familiars i persones segons composició (I)

7.4.1 Número de hojas familiares y personas según composición (I)

	Fulls familiars	Persones	Mitjana de Persones per full
Total	326.017	806.844	2,47
Només membres de 16-24 anys	3.006	3.616	1,20
Només membres de 25-64 anys	113.161	191.464	1,69
Només membres de 65 i més anys	62.298	86.851	1,39
Només membres de 0-15 i de 16-24 anys	349	953	2,73
Només membres de 0-15 i de 25-64 anys	55.374	198.454	3,58
Només membres de 0-15 i de 65 i més anys	448	1.233	2,75
Només membres de 16-24 i de 25-64 anys	32.638	113.460	3,48
Només membres de 16-24 i de 65 i més anys	691	1.718	2,49
Només membres de 25-64 i 65 i més anys	32.901	88.904	2,70
Només membres de 0-15 i 16-24 i 25-64 anys	16.241	78.457	4,83
Només membres de 0-15 i 16-24 i 65 i més anys	60	220	3,67
Només membres de 0-15 i 25-64 i 65 i més anys	4.753	22.384	4,71
Només membres de 16-24 i 25-64 i 65 i més anys	3.103	13.051	4,21
Només membres de 0-15 i 16-24 i 25-64 i 65 i més anys	994	6.079	6,12

7.4.2 Nombre de fulls familiars i persones segons composició (II)

7.4.2 Número de hojas familiares y personas según composición (II)

	Fulls familiars	Persones	Mitjana de persones per full
Total	326.017	806.844	2,47
Alguna de 0-4	33.603	137.472	4,09
Alguna de 5-9	31.566	132.198	4,19
Alguna de 10-14	29.588	123.709	4,18
Alguna de 15-19	31.768	129.468	4,08
Alguna de 20-24	38.058	145.081	3,81
Alguna de 25-29	49.701	167.954	3,38
Alguna de 30-34	58.289	181.514	3,11
Alguna de 35-39	57.335	183.227	3,20
Alguna de 40-44	54.438	179.393	3,30
Alguna de 45-49	50.106	164.414	3,28
Alguna de 50-54	44.574	141.543	3,18
Alguna de 55-59	39.018	114.175	2,93
Alguna de 60-64	37.693	101.159	2,68
Alguna de 65-69	33.039	81.262	2,46
Alguna de 70-74	27.880	63.205	2,27
Alguna de 75-79	27.042	56.554	2,09
Alguna de 80 i més	35.877	68.364	1,91

7.4.3 Nombre de fulls familiars i persones segons composició (III)

7.4.3 Número de hojas familiares y personas según composición (III)

	Fulls familiars	Persones	Mitjana de persones per full	Homes	Dones
Total	326.017	806.844	2,47	388.837	418.007
Solament de 0-24	3.355	4.569	1,36	2.320	2.249
Solament de 25-64	113.161	191.464	1,69	100.550	90.914
Solament de 65 i més	62.298	86.851	1,39	31.342	55.509
Solament de 80 i més	24.412	32.801	1,34	10.318	22.483

7.5 Nombre de fulls familiars i persones segons nombre de menors de 18 anys

7.5 Número de hojas familiares y personas según número de menores de 18 años

	Fulls familiars	Persones	Mitjana de persones per full
Total	326.017	806.844	2,47
Cap menor	239.960	470.753	1,96
1 menor	48.506	163.979	3,38
2 menors	30.664	130.128	4,24
3 menors	5.248	29.020	5,53
4 menors	1.082	7.660	7,08
5 menors	347	2.974	8,57
6 o més menors	210	2.330	11,10

7.6 Nombre de fulls familiars amb adults segons menors de 16 anys que conviuen

7.6 Número de hojas familiares con adultos según menores de 16 años que conviven

	Total	Un Adult Home	Un Adult Dona	Dos o més Adults
Total	325.949	44.493	69.142	212.314
Cap menor de 16	247.750	42.445	60.350	144.955
Un menor de 16	45.756	1.480	6.015	38.261
Dos menors de 16	26.753	504	2.425	23.824
Tres o més menors de 16	5.690	64	352	5.274

7.7 Nombre de fulls familiars amb adults segons menors de 10 anys que conviuen

7.7 Número de hojas familiares con adultos según menores de 10 años que conviven

	Total	Un Adult Home	Un Adult Dona	Dos o més Adults
Total	325.949	44.493	69.142	212.314
Cap menor de 10	270.252	43.006	63.121	164.125
Un menor de 10	37.431	1.184	4.650	31.597
Dos menors de 10	15.712	269	1.264	14.179
Tres o més menors de 10	2.554	34	107	2.413

7.8 Nombre de fulls familiars amb adults segons menors de 5 anys que conviuen

7.8 Número de hojas familiares con adultos según menores de 5 años que conviven

	Total	Un Adult Home	Un Adult Dona	Dos o més Adults
Total	325.949	44.493	69.142	212.314
Cap menor de 5	292.348	43.541	65.872	182.935
Un menor de 5	27.589	860	2.887	23.842
Dos menors de 5	5.472	91	371	5.010
Tres o més menors de 5	540	1	12	527

7.9 Nombre de fulls i persones per Junes Municipals

7.9 Número de hojas y personas por Juntas Municipales

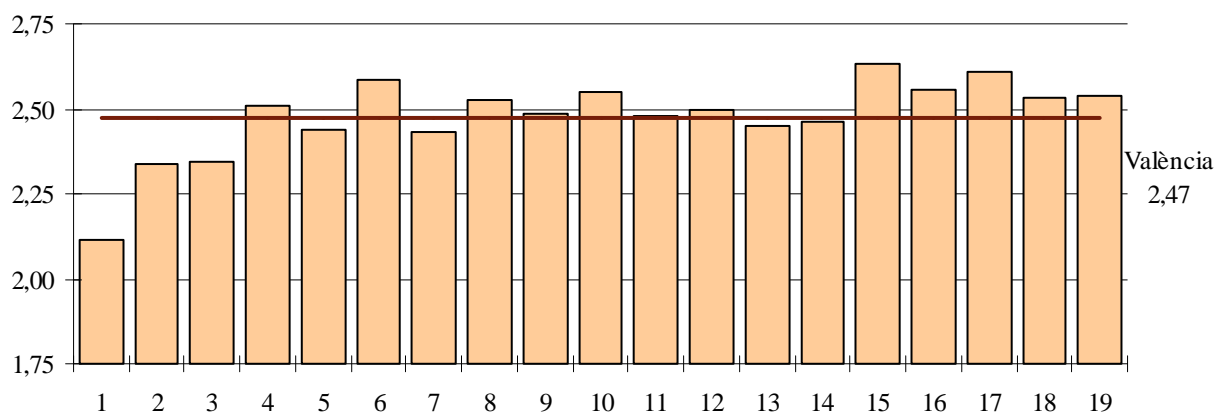
	Total fulls	Total persones	Fulls familiars	Persones en fulls familiars	Mitjana de persones en fulls familiars	Fulls col·lectius	Persones en fulls col·lectius
Total	326.232	810.444	326.017	806.844	2,47	215	3.600
Ciutat Vella	11.974	25.944	11.919	25.183	2,11	55	761
Russafa	54.058	134.103	54.029	133.897	2,48	29	206
Abastos	41.907	100.643	41.883	99.940	2,39	24	703
Patraix	47.030	117.934	47.022	117.857	2,51	8	77
Trànsits	69.984	177.673	69.944	176.585	2,52	40	1.088
Exposició	34.740	88.857	34.723	88.596	2,55	17	261
Marítim	66.539	165.290	66.497	164.786	2,48	42	504

7.10 Nombre de fulls i persones per Districtes

7.10 Número de hojas y personas por Distritos

	Total fulls	Total persones	Fulls familiars	Persones en fulls familiars	Mitjana de persones en fulls familiars	Fulls col·lectius	Persones en fulls col·lectius
València	326.232	810.444	326.017	806.844	2,47	215	3.600
1. Ciutat Vella	11.974	25.944	11.919	25.183	2,11	55	761
2. l'Eixample	18.747	43.914	18.734	43.798	2,34	13	116
3. Extramurs	21.188	50.036	21.173	49.600	2,34	15	436
4. Campanar	14.433	36.399	14.422	36.150	2,51	11	249
5. la Saïdia	19.962	49.324	19.942	48.657	2,44	20	667
6. el Pla del Real	12.039	31.160	12.029	31.065	2,58	10	95
7. l'Olivereta	20.719	50.607	20.710	50.340	2,43	9	267
8. Patraix	23.174	58.629	23.168	58.574	2,53	6	55
9. Jesús	21.710	53.971	21.708	53.949	2,49	2	22
10. Quatre Carreres	29.396	75.038	29.383	74.969	2,55	13	69
11. Poblat Marítims	24.186	60.156	24.165	59.864	2,48	21	292
12. Camins al Grau	26.162	65.487	26.151	65.315	2,50	11	172
13. Algirós	16.191	39.647	16.181	39.607	2,45	10	40
14. Benimaclet	12.237	30.243	12.233	30.121	2,46	4	122
15. Rascanya	20.449	53.853	20.446	53.809	2,63	3	44
16. Benicalap	17.451	44.603	17.446	44.553	2,55	5	50
17. Pobles del Nord	2.503	6.600	2.501	6.521	2,61	2	79
18. Pobles de l'Oest	5.650	14.348	5.648	14.305	2,53	2	43
19. Pobles del Sud	8.061	20.485	8.058	20.464	2,54	3	21

**MITJANA DE PERSONES EN FULLS FAMILIARS
PER DISTRICTE**



7.11 Nombre de fulls i persones per Barris

7.11 Número de hojas y personas por Barrios

	Total fulls	Total persones	Fulls familiars	Persones en fulls familiars	Mitjana de persones en fulls familiars	Fulls col·lectius	Persones en fulls col·lectius
València	326.232	810.444	326.017	806.844	2,47	215	3.600
1. CIUTAT VELLA							
1. la Seu	1.332	2.878	1.318	2.699	2,05	14	179
2. la Xerea	1.657	3.866	1.646	3.779	2,30	11	87
3. el Carme	3.049	6.220	3.042	6.111	2,01	7	109
4. el Pilar	1.868	4.162	1.858	3.868	2,08	10	294
5. el Mercat	1.679	3.427	1.674	3.364	2,01	5	63
6. Sant Francesc	2.389	5.391	2.381	5.362	2,25	8	29
2. L'EIXAMPLE							
1. Russafa	11.187	25.089	11.183	25.071	2,24	4	18
2. Pla del Remei	2.669	6.845	2.663	6.780	2,55	6	65
3. Gran Via	4.891	11.980	4.888	11.947	2,44	3	33
3. EXTRAMURS							
1. el Botànic	2.993	6.727	2.991	6.449	2,16	2	278
2. la Roqueta	2.082	4.564	2.078	4.547	2,19	4	17
3. la Petxina	6.353	15.434	6.349	15.335	2,42	4	99
4. Arrancapins	9.760	23.311	9.755	23.269	2,39	5	42
4. CAMPANAR							
1. Campanar	4.664	12.100	4.659	12.001	2,58	5	99
2. les Tendetes	2.355	5.687	2.353	5.669	2,41	2	18
3. el Calvari	2.257	5.288	2.257	5.288	2,34	0	0
4. Sant Pau	5.157	13.324	5.153	13.192	2,56	4	132
5. LA SAÏDIA							
1. Marxalenes	4.624	11.312	4.622	11.302	2,45	2	10
2. Morvedre	4.282	10.721	4.276	10.256	2,40	6	465
3. Trinitat	3.549	8.211	3.543	8.136	2,30	6	75
4. Tormos	3.577	9.004	3.576	8.999	2,52	1	5
5. Sant Antoni	3.930	10.076	3.925	9.964	2,54	5	112
6. EL PLA DEL REAL							
1. Exposició	2.490	6.763	2.487	6.724	2,70	3	39
2. Mestalla	6.077	14.982	6.074	14.966	2,46	3	16
3. Jaume Roig	2.423	6.690	2.422	6.685	2,76	1	5
4. Ciutat Universitària	1.049	2.725	1.046	2.690	2,57	3	35
7. L'OLIVERETA							
1. Nou Moles	11.236	27.155	11.235	27.146	2,42	1	9
2. Soternes	2.101	5.170	2.100	5.152	2,45	1	18
3. Tres Forques	3.972	9.387	3.969	9.272	2,34	3	115
4. Font Santa	1.416	3.702	1.413	3.676	2,60	3	26
5. la Llum	1.994	5.193	1.993	5.094	2,56	1	99
8. PATRAIX							
1. Patraix	10.562	25.636	10.558	25.592	2,42	4	44
2. Sant Isidre	3.763	10.019	3.763	10.019	2,66	0	0
3. Vara de Quart	4.089	10.636	4.088	10.628	2,60	1	8
4. Safranar	3.331	8.859	3.331	8.859	2,66	0	0
5. Favara	1.429	3.479	1.428	3.476	2,43	1	3
9. JESÚS							
1. la Raiosa	6.599	15.755	6.599	15.755	2,39	0	0
2. l'Hort de Senabre	6.814	17.606	6.814	17.606	2,58	0	0
3. la Creu Coberta	2.459	6.378	2.459	6.378	2,59	0	0
4. Sant Marcel·lí	4.257	10.427	4.256	10.411	2,45	1	16
5. Camí del Real	1.581	3.805	1.580	3.799	2,40	1	6

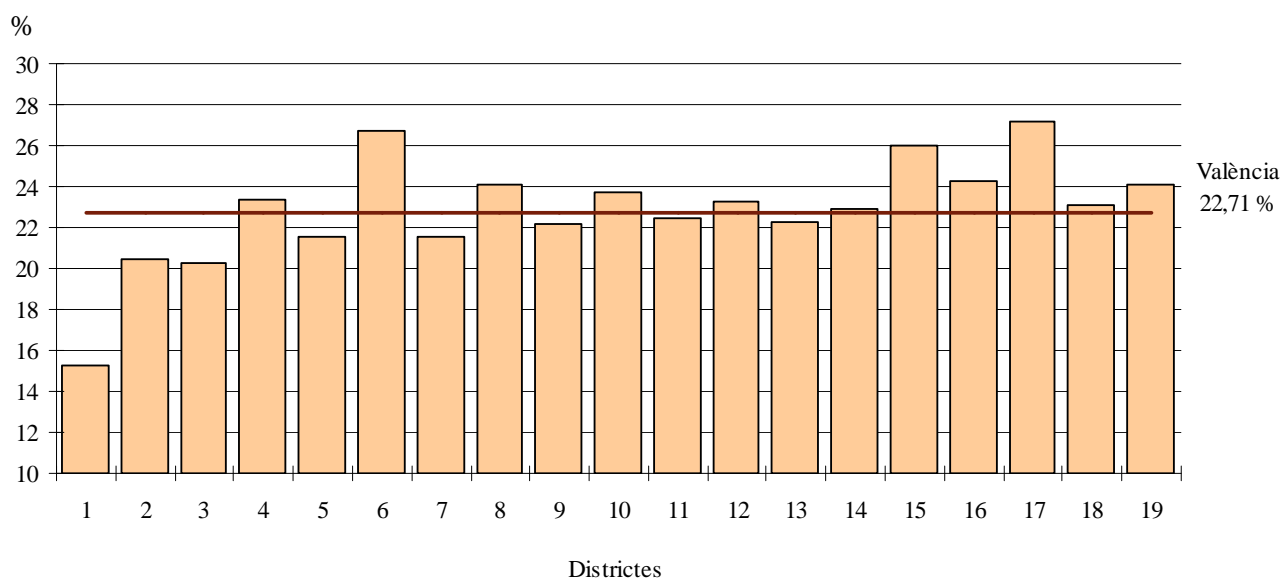
	Total adreces	Total persones	Fulls familiars	Persones en fulls familiars	Mitjana de persones en fulls familiars	Fulls col·lectius	Persones en fulls col·lectius
10. QUATRE CARRERES							
1. Mont-Olivet	8.341	20.290	8.339	20.284	2,43	2	6
2. en Corts	4.991	12.391	4.991	12.391	2,48	0	0
3. Malilla	8.623	22.689	8.623	22.689	2,63	0	0
4. Fonteta Sant Lluís	1.201	3.129	1.200	3.128	2,61	1	1
5. na Rovella	3.084	8.675	3.078	8.641	2,81	6	34
6. la Punta	809	2.089	806	2.081	2,58	3	8
7. Ciutat Arts i les Ciències	2.347	5.775	2.346	5.755	2,45	1	20
11. POBLATS MARÍTIMS							
1. el Grau	3.932	9.761	3.930	9.758	2,48	2	3
2. el Cabanyal- el Canyamellar	8.941	20.932	8.935	20.835	2,33	6	97
3. la Malva-rosa	5.639	14.259	5.633	14.215	2,52	6	44
4. Beteró	3.156	8.323	3.154	8.320	2,64	2	3
5. Natzaret	2.518	6.881	2.513	6.736	2,68	5	145
12. CAMINS AL GRAU							
1. Aiora	10.283	25.904	10.280	25.854	2,51	3	50
2. Albors	3.731	9.076	3.725	8.967	2,41	6	109
3. la Creu del Grau	6.133	15.276	6.133	15.276	2,49	0	0
4. Camí Fondo	1.889	4.673	1.888	4.661	2,47	1	12
5. Penya-Roja	4.126	10.558	4.125	10.557	2,56	1	1
13. ALGIRÒS							
1. l'Illa Perduda	3.728	9.234	3.728	9.234	2,48	0	0
2. Ciutat Jardí	5.435	13.086	5.435	13.086	2,41	0	0
3. l'Amistat	3.202	7.762	3.200	7.760	2,42	2	2
4. la Bega Baixa	2.396	6.014	2.392	5.994	2,51	4	20
5. la Carrasca	1.430	3.551	1.426	3.533	2,48	4	18
14. BENIMACLET							
1. Benimaclet	10.134	24.681	10.130	24.559	2,42	4	122
2. Camí de Vera	2.103	5.562	2.103	5.562	2,64	0	0
15. RASCANYA							
1. Orriols	6.771	17.762	6.768	17.718	2,62	3	44
2. Torrefiel	9.985	26.399	9.985	26.399	2,64	0	0
3. Sant Llorenç	3.693	9.692	3.693	9.692	2,62	0	0
16. BENICALAP							
1. Benicalap	15.051	38.201	15.046	38.151	2,54	5	50
2. Ciutat Fallera	2.400	6.402	2.400	6.402	2,67	0	0
17. POBLES DEL NORD							
1. Benifaraig	414	1.019	414	1.019	2,46	0	0
2. Poble Nou	375	989	375	989	2,64	0	0
3. Carpesa	488	1.298	488	1.298	2,66	0	0
4. Cases de Bàrcena	166	381	166	381	2,30	0	0
5. Mauella	31	64	31	64	2,06	0	0
6. Massarrojos	752	2.103	750	2.024	2,70	2	79
7. Borbotó	277	746	277	746	2,69	0	0
18. POBLES DE L'OEST							
1. Benimàmet	5.323	13.402	5.321	13.359	2,51	2	43
2. Beniferri	327	946	327	946	2,89	0	0
19. POBLES DEL SUD							
1. el Forn d'Alcedo	536	1.331	536	1.331	2,48	0	0
2. el Castellar-l'Oliverar	2.670	7.055	2.669	7.049	2,64	1	6
3. Pinedo	1.002	2.621	1.001	2.612	2,61	1	9
4. el Saler	746	1.781	746	1.781	2,39	0	0
5. el Palmar	267	767	267	767	2,87	0	0
6. el Perellonet	694	1.596	693	1.590	2,29	1	6
7. la Torre	1.963	4.908	1.963	4.908	2,50	0	0
8. Faitanar	183	426	183	426	2,33	0	0

7.12 Nombre de fulls familiars segons grandària per Districtes

7.12 Número de hojas familiares según tamaño por Distritos

	Total	1 Persona	2 Persones	3 Persones	4 Persones	5 Persones	6 Persones	7 o més Persones
València	326.017	101.847	86.356	63.768	49.954	14.238	5.109	4.745
1. Ciutat Vella	11.919	5.343	3.055	1.696	1.131	399	159	136
2. l'Eixample	18.734	7.074	4.779	3.055	2.324	866	338	298
3. Extramurs	21.173	7.655	5.626	3.603	2.739	936	345	269
4. Campanar	14.422	4.229	3.804	3.019	2.356	649	196	169
5. la Saïdia	19.942	6.509	5.358	3.779	2.772	878	323	323
6. el Pla del Real	12.029	3.692	3.020	2.103	1.948	773	279	214
7. l'Olivereta	20.710	6.759	5.712	3.773	2.932	877	327	330
8. Patraix	23.168	6.349	6.164	5.079	4.167	909	283	217
9. Jesús	21.708	6.399	5.884	4.607	3.424	836	289	269
10. Quatre Carreres	29.383	8.469	7.836	6.102	4.572	1.382	506	516
11. Poblat Marítims	24.165	7.611	6.478	4.646	3.678	966	370	416
12. Camins al Grau	26.151	7.959	6.825	5.278	4.205	1.139	373	372
13. Algirós	16.181	4.991	4.344	3.239	2.572	665	201	169
14. Benimaclet	12.233	3.817	3.222	2.393	1.974	516	163	148
15. Rascanya	20.446	5.628	5.329	4.182	3.433	995	425	454
16. Benicalap	17.446	4.886	4.624	3.705	2.955	736	292	248
17. Pobles del Nord	2.501	706	592	523	473	130	44	33
18. Pobles de l'Oest	5.648	1.509	1.557	1.277	937	226	75	67
19. Pobles del Sud	8.058	2.262	2.147	1.709	1.362	360	121	97

PERCENTATGE DE FULLS FAMILIARS AMB 4 I MÉS PERSONES RESPECTE DEL TOTAL DE FULLS FAMILIARS PER DISTRICTE



7.13 Nombre de fulls familiars segons grandària per Barris

7.13 Número de hojas familiares según tamaño por Barrios

	Total	1 Persona	2 Persones	3 Persones	4 Persones	5 Persones	6 Persones	7 o més Persones
València	326.017	101.847	86.356	63.768	49.954	14.238	5.109	4.745
1. CIUTAT VELLA								
1. la Seu	1.318	628	314	178	126	46	19	7
2. la Xerea	1.646	663	406	252	206	70	24	25
3. el Carme	3.042	1.423	831	417	233	67	40	31
4. el Pilar	1.858	873	464	247	165	62	19	28
5. el Mercat	1.674	810	411	250	122	41	19	21
6. Sant Francesc	2.381	946	629	352	279	113	38	24
2. L'EIXAMPLE								
1. Russafa	11.183	4.532	2.878	1.776	1.254	388	172	183
2. Pla del Remei	2.663	837	687	460	374	198	73	34
3. Gran Via	4.888	1.705	1.214	819	696	280	93	81
3. EXTRAMURS								
1. el Botànic	2.991	1.259	808	438	305	106	44	31
2. la Roqueta	2.078	900	519	314	215	65	27	38
3. la Petxina	6.349	2.178	1.662	1.122	871	302	123	91
4. Arrancapins	9.755	3.318	2.637	1.729	1.348	463	151	109
4. CAMPANAR								
1. Campanar	4.659	1.239	1.233	1.055	791	226	59	56
2. les Tendetes	2.353	763	654	451	316	97	36	36
3. el Calvari	2.257	766	696	383	250	87	40	35
4. Sant Pau	5.153	1.461	1.221	1.130	999	239	61	42
5. LA SAÏDIA								
1. Marxalenes	4.622	1.442	1.326	873	629	212	60	80
2. Morvedre	4.276	1.494	1.112	782	565	177	70	76
3. Trinitat	3.543	1.314	944	635	410	137	58	45
4. Tormos	3.576	1.086	957	703	543	163	64	60
5. Sant Antoni	3.925	1.173	1.019	786	625	189	71	62
6. EL PLA DEL REAL								
1. Exposició	2.487	720	598	446	402	181	79	61
2. Mestalla	6.074	1.983	1.567	1.074	943	319	121	67
3. Jaume Roig	2.422	661	601	399	427	211	58	65
4. Ciutat Universitària	1.046	328	254	184	176	62	21	21
7. L'OLIVERETA								
1. Nou Moles	11.235	3.682	3.140	2.043	1.585	441	156	188
2. Soternes	2.100	665	582	380	319	88	34	32
3. Tres Forques	3.969	1.428	1.134	690	411	158	79	69
4. Font Santa	1.413	428	349	268	215	90	35	28
5. la Llum	1.993	556	507	392	402	100	23	13
8. PATRAIX								
1. Patraix	10.558	3.327	2.880	2.065	1.611	413	154	108
2. Sant Isidre	3.763	837	953	934	822	165	29	23
3. Vara de Quart	4.088	976	1.118	963	791	154	42	44
4. Safranar	3.331	761	840	815	720	132	36	27
5. Favara	1.428	448	373	302	223	45	22	15
9. JESÚS								
1. la Raiosa	6.599	2.208	1.852	1.201	903	239	91	105
2. l'Hort de Senabre	6.814	1.759	1.828	1.574	1.188	299	87	79
3. la Creu Coberta	2.459	662	623	546	455	104	36	33
4. Sant Marcel·lí	4.256	1.259	1.170	929	662	152	51	33
5. Camí del Real	1.580	511	411	357	216	42	24	19

	Total	1 Persona	2 Persones	3 Persones	4 Persones	5 Persones	6 Persones	7 o més Persones
10. QUATRE CARRERES								
1. Mont-Olivet	8.339	2.749	2.364	1.485	1.046	373	156	166
2. en Corts	4.991	1.574	1.359	946	690	238	87	97
3. Malilla	8.623	2.061	2.264	2.073	1.654	366	108	97
4. Fonteta Sant Lluís	1.200	333	301	277	189	58	22	20
5. na Rovella	3.078	729	821	674	453	207	94	100
6. la Punta	806	252	205	156	120	36	19	18
7. Ciutat Arts i les Ciències	2.346	771	522	491	420	104	20	18
11. POBLATS MARÍTIMS								
1. el Grau	3.930	1.247	1.022	789	584	156	57	75
2. el Cabanyal- el Canyamellar	8.935	3.222	2.463	1.515	1.148	323	133	131
3. la Malva-rosa	5.633	1.621	1.524	1.174	928	215	85	86
4. Beteró	3.154	823	773	703	631	148	40	36
5. Natzaret	2.513	698	696	465	387	124	55	88
12. CAMINS AL GRAU								
1. Aiora	10.280	2.998	2.781	2.157	1.609	437	140	158
2. Albors	3.725	1.235	1.005	693	518	168	59	47
3. la Creu del Grau	6.133	1.881	1.642	1.225	946	243	89	107
4. Camí Fondo	1.888	601	491	378	271	83	33	31
5. Penya-Roja	4.125	1.244	906	825	861	208	52	29
13. ALGIRÒS								
1. l'Illa Perduda	3.728	1.009	1.095	807	596	152	40	29
2. Ciutat Jardí	5.435	1.691	1.485	1.101	863	203	46	46
3. l'Amistat	3.200	1.085	833	594	447	134	56	51
4. la Bega Baixa	2.392	736	614	446	417	111	40	28
5. la Carrasca	1.426	470	317	291	249	65	19	15
14. BENIMACLET								
1. Benimaclet	10.130	3.324	2.686	1.906	1.504	439	134	137
2. Camí de Vera	2.103	493	536	487	470	77	29	11
15. RASCANYA								
1. Orriols	6.768	2.060	1.793	1.191	984	355	173	212
2. Torrefiel	9.985	2.585	2.693	2.158	1.656	474	216	203
3. Sant Llorenç	3.693	983	843	833	793	166	36	39
16. BENICALAP								
1. Benicalap	15.046	4.233	4.053	3.173	2.546	607	233	201
2. Ciutat Fallera	2.400	653	571	532	409	129	59	47
17. POBLES DEL NORD								
1. Benifaraig	414	124	109	88	70	14	4	5
2. Poble Nou	375	111	97	70	58	16	8	15
3. Carpesa	488	122	119	113	98	23	8	5
4. Cases de Bàrcena	166	57	44	38	17	7	2	1
5. Mauella	31	16	6	5	2	0	1	1
6. Massarrojos	750	207	147	151	174	57	11	3
7. Borbotó	277	69	70	58	54	13	10	3
18. POBLES DE L'OEST								
1. Benimàmet	5.321	1.452	1.483	1.187	860	207	69	63
2. Beniferri	327	57	74	90	77	19	6	4
19. POBLES DEL SUD								
1. el Forn d'Alcedo	536	155	147	101	99	26	4	4
2. el Castellar-l'Oliverar	2.669	626	722	632	501	110	47	31
3. Pinedo	1.001	271	249	218	187	46	17	13
4. el Saler	746	263	192	122	113	35	14	7
5. el Palmar	267	57	63	55	61	19	7	5
6. el Perellonet	693	264	174	118	93	30	7	7
7. la Torre	1.963	559	542	437	286	89	24	26
8. Faitanar	183	67	58	26	22	5	1	4

7.14.1 Nombre de fulls familiars segons composició (I) per Districtes

7.14.1 Número de hojas familiares según composición (I) por Distritos

	Total	Algú de 0-15	Algú de 16-24	Algú de 25-64	Algú de 65 i més	Algú de 80 i més
València	326.017	78.219	57.082	259.165	105.248	35.877
1. Ciutat Vella	11.919	1.871	1.397	9.332	4.037	1.654
2. l'Eixample	18.734	3.864	2.535	14.174	7.286	3.020
3. Extramurs	21.173	4.377	3.074	15.856	8.277	3.301
4. Campanar	14.422	3.571	2.618	11.897	4.089	1.278
5. la Saïdia	19.942	4.499	3.430	15.181	7.247	2.555
6. el Pla del Real	12.029	2.906	2.106	9.467	4.356	1.455
7. l'Olivereta	20.710	4.690	3.447	15.649	7.796	2.666
8. Patraix	23.168	6.042	4.392	19.018	6.731	2.252
9. Jesús	21.708	5.236	4.140	17.428	6.551	2.190
10. Quatre Carreres	29.383	7.337	5.317	23.473	9.691	2.964
11. Poblat Marítims	24.165	5.855	4.341	19.030	7.850	2.662
12. Camins al Grau	26.151	7.061	4.425	21.438	7.284	2.356
13. Algirós	16.181	3.361	3.138	13.071	4.957	1.626
14. Benimaclet	12.233	2.679	2.451	9.842	3.648	1.199
15. Rascanya	20.446	5.770	3.930	16.744	5.851	1.698
16. Benicalap	17.446	4.814	3.259	14.372	4.718	1.437
17. Pobles del Nord	2.501	683	453	1.997	846	296
18. Pobles de l'Oest	5.648	1.566	1.074	4.704	1.498	441
19. Pobles del Sud	8.058	2.037	1.555	6.492	2.535	827

7.14.2 Nombre de fulls familiars segons composició (II) per Districtes

7.14.2 Número de hojas familiares según composición (II) por Distritos

	Total	Solament de 0-24	Solament de 65 i més	Solament de 80 i més
València	326.017	3.355	62.298	24.412
1. Ciutat Vella	11.919	119	2.418	1083
2. l'Eixample	18.734	155	4.327	2048
3. Extramurs	21.173	203	4.996	2234
4. Campanar	14.422	142	2.335	862
5. la Saïdia	19.942	184	4.488	1836
6. el Pla del Real	12.029	129	2.381	978
7. l'Olivereta	20.710	203	4.774	1830
8. Patraix	23.168	183	3.900	1430
9. Jesús	21.708	231	3.993	1509
10. Quatre Carreres	29.383	249	5.561	1985
11. Poblat Marítims	24.165	246	4.789	1876
12. Camins al Grau	26.151	258	4.374	1651
13. Algirós	16.181	294	2.766	1059
14. Benimaclet	12.233	225	2.119	807
15. Rascanya	20.446	203	3.434	1178
16. Benicalap	17.446	177	2.838	1004
17. Pobles del Nord	2.501	21	466	192
18. Pobles de l'Oest	5.648	66	863	297
19. Pobles del Sud	8.058	67	1.476	553

7.15.1 Nombre de fulls familiars segons composició (I) per Barris

7.15.1 Número de hojas familiares según composición (I) por Barrios

	Total	Algú de 0-15	Algú de 16-24	Algú de 25-64	Algú de 65 i més	Algú de 80 i més
València	326.017	78.219	57.082	259.165	105.248	35.877
1. CIUTAT VELLA						
1. la Seu	1.318	229	132	1.041	400	180
2. la Xerea	1.646	287	225	1.263	642	257
3. el Carme	3.042	466	294	2.431	922	364
4. el Pilar	1.858	292	234	1.500	539	192
5. el Mercat	1.674	235	202	1.344	515	227
6. Sant Francesc	2.381	362	310	1.753	1.019	434
2. L'EIXAMPLE						
1. Russafa	11.183	2.212	1.386	8.548	3.979	1.604
2. el Pla del Remei	2.663	539	435	1.970	1.223	507
3. Gran Via	4.888	1.113	714	3.656	2.084	909
3. EXTRAMURS						
1. el Botànic	2.991	543	365	2.271	1.056	427
2. la Roqueta	2.078	370	276	1.552	758	340
3. la Petxina	6.349	1.422	939	4.732	2.541	1.015
4. Arrancapins	9.755	2.042	1.494	7.301	3.922	1.519
4. CAMPANAR						
1. Campanar	4.659	982	971	3.782	1.455	477
2. les Tendetes	2.353	452	429	1.845	813	281
3. el Calvari	2.257	421	367	1.591	961	320
4. Sant Pau	5.153	1.716	851	4.679	860	200
5. LA SAÏDIA						
1. Marxalenes	4.622	970	822	3.445	1.778	579
2. Morvedre	4.276	960	685	3.224	1.607	603
3. Trinitat	3.543	646	516	2.601	1.417	546
4. Tormos	3.576	942	657	2.800	1.156	393
5. Sant Antoni	3.925	981	750	3.111	1.289	434
6. EL PLA DEL REAL						
1. Exposició	2.487	607	427	1.924	1.005	325
2. Mestalla	6.074	1.457	1.077	4.837	1.953	634
3. Jaume Roig	2.422	581	439	1.862	1.026	369
4. Ciutat Universitària	1.046	261	163	844	372	127
7. L'OLIVERETA						
1. Nou Moles	11.235	2.469	1.801	8.420	4.328	1.450
2. Soternes	2.100	497	343	1.605	759	221
3. Tres Forques	3.969	798	593	2.862	1.663	640
4. la Font Santa	1.413	385	286	1.115	480	186
5. la Llum	1.993	541	424	1.647	566	169
8. PATRAIX						
1. Patraix	10.558	2.462	1.771	8.195	3.710	1.315
2. Sant Isidre	3.763	1.271	756	3.378	671	187
3. Vara de Quart	4.088	900	986	3.362	1.179	367
4. Safranar	3.331	1.027	667	2.886	781	260
5. Favara	1.428	382	212	1.197	390	123
9. JESÚS						
1. la Raiosa	6.599	1.433	1.068	5.095	2.258	763
2. l'Hort de Senabre	6.814	1.780	1.425	5.582	1.973	607
3. la Creu Coberta	2.459	601	611	2.021	678	236
4. Sant Marcel·lí	4.256	961	791	3.322	1.383	489
5. Camí Real	1.580	461	245	1.408	259	95

	Total	Algú de 0-15	Algú de 16-24	Algú de 25-64	Algú de 65 i més	Algú de 80 i més
10. QUATRE CARRERES						
1. Mont-Olivet	8.339	1.661	1.361	6.175	3.351	1.160
2. en Corts	4.991	1.190	862	3.825	1.781	570
3. Malilla	8.623	2.460	1.664	7.302	2.278	645
4. Fonteta Sant Lluís	1.200	322	221	955	384	141
5. na Rovella	3.078	768	642	2.484	1.214	251
6. la Punta	806	181	152	584	359	124
7. Ciutat Arts i les Ciències	2.346	755	415	2.148	324	73
11. POBLATS MARÍTIMS						
1. el Grau	3.930	1.029	680	3.270	1.010	322
2. el Cabanyal-el Banyamellar	8.935	1.927	1.392	6.654	3.370	1.208
3. la Malva-rosa	5.633	1.341	1.100	4.504	1.744	557
4. Beteró	3.154	897	652	2.652	857	264
5. Natzaret	2.513	661	517	1.950	869	311
12. CAMINS AL GRAU						
1. Aiora	10.280	2.694	1.816	8.180	3.143	1.058
2. Albors	3.725	790	621	2.926	1.284	439
3. la Creu del Grau	6.133	1.568	1.063	4.971	1.779	567
4. Camí Fondo	1.888	456	333	1.525	560	186
5. Penya-roja	4.125	1.553	592	3.836	518	106
13. ALGIRÓS						
1. l'Illa Perduda	3.728	884	707	2.989	1.218	423
2. Ciutat Jardí	5.435	968	1.086	4.462	1.511	442
3. l'Amistat	3.200	635	563	2.464	1.108	387
4. la Bega Baixa	2.392	527	469	1.933	785	281
5. la Carrasca	1.426	347	313	1.223	335	93
14. BENIMACLET						
1. Benimaclet	10.130	2.134	1.930	8.011	3.217	1.065
2. Camí de Vera	2.103	545	521	1.831	431	134
15. RASCANYA						
1. Orriols	6.768	1.677	1.313	5.225	2.318	694
2. Torrefiel	9.985	2.657	2.025	8.108	3.040	904
3. Sant Llorenç	3.693	1.436	592	3.411	493	100
16. BENICALAP						
1. Benicalap	15.046	4.109	2.749	12.400	4.041	1.223
2. Ciutat Fallera	2.400	705	510	1.972	677	214
17. POBLES DEL NORD						
1. Benifaraig	414	97	75	326	145	51
2. Poble Nou	375	82	72	284	146	55
3. Carpesa	488	125	103	384	177	64
4. Cases de Bàrcena	166	26	28	130	56	19
5. Mauella	31	4	3	19	20	8
6. Massarrojos	750	274	122	641	183	57
7. Borbotó	277	75	50	213	119	42
18. POBLES DE L'OEST						
1. Benimàmet	5.321	1.454	995	4.398	1.443	430
2. Beniferri	327	112	79	306	55	11
19. POBLES DEL SUD						
1. el Forn d'Alcedo	536	131	96	415	181	68
2. el Castellar-l'Oliverar	2.669	740	518	2.081	935	328
3. Pinedo	1.001	255	227	776	359	109
4. el Saler	746	215	127	665	132	28
5. el Palmar	267	55	60	193	145	35
6. el Perellonet	693	164	123	604	137	34
7. la Torre	1.963	442	379	1.613	594	211
8. Faitanar	183	35	25	145	52	14

7.15.2 Nombre de fulls familiars segons composició (II) per Barris

7.15.2 Número de hojas familiares según composición (II) por Barrios

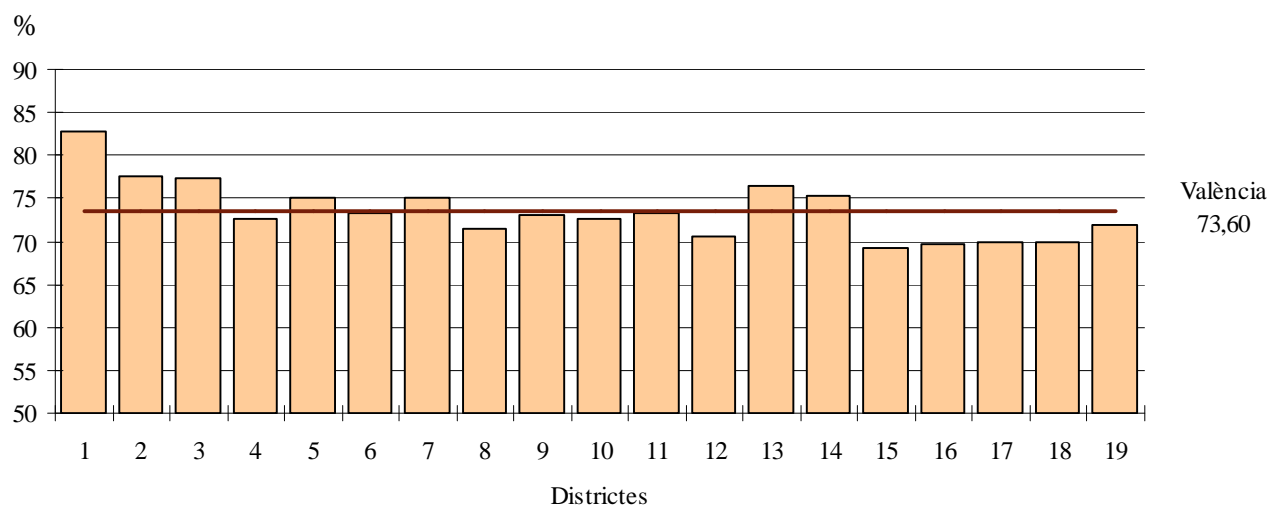
	Total	Solament de 0-24	Solament de 65 i més	Solament de 80 i més
Valencia	326.017	3.355	62.298	24.412
1. CIUTAT VELLA				
1. la Seu	1.318	13	262	115
2. la Xerea	1.646	15	360	156
3. el Carme	3.042	21	581	246
4. el Pilar	1.858	22	328	131
5. el Mercat	1.674	25	298	141
6. Sant Francesc	2.381	23	589	294
2. L'EIXAMPLE				
1. Russafa	11.183	98	2.496	1.136
2. el Pla del Remei	2.663	26	657	311
3. Gran Via	4.888	31	1.174	601
3. EXTRAMURS				
1. el Botànic	2.991	28	680	304
2. la Roqueta	2.078	24	489	232
3. la Petxina	6.349	57	1.521	675
4. Arrancapins	9.755	94	2.306	1.023
4. CAMPANAR				
1. Campanar	4.659	59	799	301
2. les Tendetes	2.353	24	477	200
3. el Calvari	2.257	21	631	241
4. Sant Pau	5.153	38	428	120
5. LA SAÏDIA				
1. Marxalenes	4.622	37	1.122	433
2. Morvedre	4.276	36	998	419
3. Trinitat	3.543	36	881	398
4. Tormos	3.576	35	730	287
5. Sant Antoni	3.925	40	757	299
6. EL PLA DEL REAL				
1. Exposició	2.487	30	521	207
2. Mestalla	6.074	74	1.137	445
3. Jaume Roig	2.422	16	533	241
4. Ciutat Universitària	1.046	9	190	85
7. L'OLIVERETA				
1. Nou Moles	11.235	93	2.685	1.020
2. Soternes	2.100	19	466	151
3. Tres Forques	3.969	55	1.030	436
4. la Font Santa	1.413	22	267	120
5. la Llum	1.993	14	326	103
8. PATRAIX				
1. Patraix	10.558	83	2.246	880
2. Sant Isidre	3.763	28	347	102
3. Vara de Quart	4.088	38	671	220
4. Safranar	3.331	21	420	154
5. Favara	1.428	13	216	74
9. JESÚS				
1. la Raiosa	6.599	71	1.419	543
2. l'Hort de Senabre	6.814	69	1.144	394
3. la Creu Coberta	2.459	22	409	159
4. Sant Marcel·lí	4.256	54	865	345
5. Camí Real	1.580	15	156	68

	Total	Solament de 0-24	Solament de 65 i més	Solament de 80 i més
10. QUATRE CARRERES				
1. Mont-Olivet	8.339	71	2.065	819
2. en Corts	4.991	45	1.104	411
3. Malilla	8.623	64	1.233	402
4. Fonteta Sant Lluís	1.200	14	228	88
5. na Rovella	3.078	17	554	138
6. la Punta	806	9	210	87
7. Ciutat de les Arts i les Ciències	2.346	29	167	40
11. POBLATS MARÍTIMS				
1. el Grau	3.930	39	606	223
2. el Cabanyal-el Canyamelar	8.935	105	2.124	896
3. la Malva-rosa	5.633	54	1.059	386
4. Beteró	3.154	28	468	153
5. Natzaret	2.513	20	532	218
12. CAMINS AL GRAU				
1. Aiora	10.280	110	1.959	768
2. Albors	3.725	29	756	299
3. la Creu del Grau	6.133	65	1.075	397
4. Camí Fondo	1.888	23	334	134
5. Penya-roja	4.125	31	250	53
13. ALGIRÓS				
1. l'Illa Perduda	3.728	41	687	279
2. Ciutat Jardí	5.435	125	829	271
3. l'Amistat	3.200	51	675	290
4. la Bega Baixa	2.392	48	406	169
5. la Carrasca	1.426	29	169	50
14. BENIMACLET				
1. Benimaclet	10.130	189	1.887	729
2. Camí de Vera	2.103	36	232	78
15. RASCANYA				
1. Orriols	6.768	80	1.441	517
2. Torrefiel	9.985	97	1.740	605
3. Sant Llorenç	3.693	26	253	56
16. BENICALAP				
1. Benicalap	15.046	148	2.448	854
2. Ciutat Fallera	2.400	29	390	150
17. POBLES DEL NORD				
1. Benifaraig	414	2	84	35
2. Poble Nou	375	4	82	36
3. Carpesa	488	2	101	39
4. Cases de Bàrcena	166	4	30	10
5. Mauella	31	0	12	7
6. Massarrojos	750	7	98	38
7. Borbotó	277	2	59	27
18. POBLES DE L'OEST				
1. Benimàmet	5.321	65	844	294
2. Beniferri	327	1	19	3
19. POBLES DEL SUD				
1. el Forn d'Alcedo	536	2	117	50
2. el Castellar-l'Oliverar	2.669	16	563	225
3. Pinedo	1.001	15	205	73
4. el Saler	746	4	75	19
5. el Palmar	267	0	73	18
6. el Perellonet	693	9	78	20
7. la Torre	1.963	18	330	140
8. Faitanar	183	3	35	8

7.16 Nombre de fulls familiars segons nombre de menors de 18 anys per Districtes

7.16 Número de hojas familiares según número de menores de 18 años por Distritos

	Total	Cap menor	1 menor	2 menors	3 menors	4 menors	5 menors	6 o més menors
València	326.017	239.960	48.506	30.664	5.248	1.082	347	210
1. Ciutat Vella	11.919	9.876	1.128	682	170	41	14	8
2. l'Eixample	18.734	14.530	2.149	1.585	368	81	17	4
3. Extramurs	21.173	16.368	2.586	1.787	341	61	21	9
4. Campanar	14.422	10.481	2.243	1.393	244	40	13	8
5. la Saïdia	19.942	14.971	2.911	1.676	290	57	27	10
6. el Pla del Real	12.029	8.828	1.510	1.232	349	74	27	9
7. l'Olivereta	20.710	15.550	2.978	1.802	289	59	20	12
8. Patraix	23.168	16.552	3.773	2.481	300	43	13	6
9. Jesús	21.708	15.877	3.556	1.974	234	47	11	9
10. Quatre Carreres	29.383	21.337	4.509	2.873	488	126	31	19
11. Poblats Marítims	24.165	17.702	3.684	2.221	373	93	46	46
12. Camins al Grau	26.151	18.470	4.257	2.840	475	74	22	13
13. Algirós	16.181	12.386	2.181	1.346	207	44	9	8
14. Benimaclet	12.233	9.214	1.749	1.034	178	35	15	8
15. Rascanya	20.446	14.163	3.518	2.195	407	100	35	28
16. Benicalap	17.446	12.166	3.076	1.879	254	53	12	6
17. Pobles del Nord	2.501	1.748	387	291	64	7	3	1
18. Pobles de l'Oest	5.648	3.942	1.009	567	99	23	7	1
19. Pobles del Sud	8.058	5.799	1.302	806	118	24	4	5

PERCENTATGE DE FULLS FAMILIARS SENSE CAP MENOR

7.17 Nombre de fulls familiars segons nombre de menors de 18 anys per Barris

7.17 Número de hojas familiares según número de menores de 18 años por Barrios

	Total	Cap menor	1 menor	2 menors	3 menors	4 menors	5 menors	6 ó més menors
València	326.017	239.960	48.506	30.664	5.248	1.082	347	210
1. CIUTAT VELLA								
1. la Seu	1.318	1.067	140	90	14	7	0	0
2. la Xerea	1.646	1.330	166	104	34	7	3	2
3. el Carme	3.042	2.541	308	155	28	6	4	0
4. el Pilar	1.858	1.537	183	99	31	3	3	2
5. el Mercat	1.674	1.417	145	83	19	3	3	4
6. Sant Francesc	2.381	1.984	186	151	44	15	1	0
2. L'EIXAMPLE								
1. Russafa	11.183	8.775	1.347	863	156	32	6	4
2. el Pla del Remei	2.663	2.074	251	236	78	23	1	0
3. Gran Via	4.888	3.681	551	486	134	26	10	0
3. EXTRAMURS								
1. el Botànic	2.991	2.399	332	200	47	11	1	1
2. la Roqueta	2.078	1.680	230	130	27	7	3	1
3. la Petxina	6.349	4.780	822	594	115	23	11	4
4. Arrancapins	9.755	7.509	1.202	863	152	20	6	3
4. CAMPANAR								
1. Campanar	4.659	3.523	693	362	60	11	5	5
2. les Tendetes	2.353	1.829	332	153	35	3	1	0
3. el Calvari	2.257	1.792	296	139	24	5	0	1
4. Sant Pau	5.153	3.337	922	739	125	21	7	2
5. LA SAÏDIA								
1. Marxalenes	4.622	3.539	663	351	48	18	3	0
2. Morvedre	4.276	3.214	618	358	67	13	4	2
3. Trinitat	3.543	2.829	440	217	47	4	6	0
4. Tormos	3.576	2.539	602	356	60	11	4	4
5. Sant Antoni	3.925	2.850	588	394	68	11	10	4
6. EL PLA DEL REAL								
1. Exposició	2.487	1.817	319	232	81	24	9	5
2. Mestalla	6.074	4.465	820	609	142	30	7	1
3. Jaume Roig	2.422	1.783	242	271	101	16	7	2
4. Ciutat Universitària	1.046	763	129	120	25	4	4	1
7. L'OLIVERETA								
1. Nou Moles	11.235	8.521	1.576	941	149	31	12	5
2. Soternes	2.100	1.555	316	188	38	0	3	0
3. Tres Forques	3.969	3.095	510	292	46	20	1	5
4. la Font Santa	1.413	996	237	141	28	6	3	2
5. la Llum	1.993	1.383	339	240	28	2	1	0
8. PATRAIX								
1. Patraix	10.558	7.861	1.539	985	144	22	6	1
2. Sant Isidre	3.763	2.377	787	546	45	4	2	2
3. Vara de Quart	4.088	3.069	607	357	44	7	3	1
4. Safranar	3.331	2.223	592	452	53	7	2	2
5. Favara	1.428	1.022	248	141	14	3	0	0
9. JESÚS								
1. la Raiosa	6.599	5.026	926	552	75	10	7	3
2. l'Hort de Senabre	6.814	4.807	1.244	668	79	14	2	0
3. la Creu Coberta	2.459	1.773	416	224	34	8	2	2
4. Sant Marcel·lí	4.256	3.194	632	383	32	11	0	4
5. Camí Real	1.580	1.077	338	147	14	4	0	0

	Total	Cap menor	1 menor	2 menors	3 menors	4 menors	5 menors	6 ó més menors
10. QUATRE CARRERES								
1. Mont-Olivet	8.339	6.511	1.043	606	122	44	9	4
2. en Corts	4.991	3.679	763	441	85	16	3	4
3. Malilla	8.623	5.938	1.508	1.038	117	18	2	2
4. la Fonteta Sant Lluís	1.200	844	211	113	24	4	2	2
5. na Rovella	3.078	2.237	463	258	79	28	10	3
6. la Punta	806	599	116	70	9	6	3	3
7. Ciutat Arts i les Ciències	2.346	1.529	405	347	52	10	2	1
11. POBLATS MARÍTIMS								
1. el Grau	3.930	2.816	643	399	53	5	10	4
2. Cabanyal-Canyamelar	8.935	6.821	1.210	700	144	28	14	18
3. la Malva-rosa	5.633	4.110	927	473	70	29	15	9
4. Beteró	3.154	2.162	509	415	52	7	2	7
5. Natzaret	2.513	1.793	395	234	54	24	5	8
12. CAMINS AL GRAU								
1. Aiora	10.280	7.348	1.699	1.047	145	29	7	5
2. Albors	3.725	2.836	502	308	66	9	2	2
3. la Creu del Grau	6.133	4.423	1.002	606	80	16	3	3
4. Camí Fondo	1.888	1.382	290	175	32	3	5	1
5. Penya-roja	4.125	2.481	764	704	152	17	5	2
13. ALGIRÓS								
1. l'Illa Perduda	3.728	2.740	588	348	39	9	3	1
2. Ciutat Jardí	5.435	4.322	634	406	64	8	1	0
3. l'Amistat	3.200	2.504	419	225	38	10	1	3
4. la Bega Baixa	2.392	1.785	325	221	44	13	1	3
5. la Carrasca	1.426	1.035	215	146	22	4	3	1
14. BENIMACLET								
1. Benimaclet	10.130	7.739	1.388	799	150	32	15	7
2. Camí de Vera	2.103	1.475	361	235	28	3	0	1
15. RASCANYA								
1. Orriols	6.768	4.922	1.038	591	143	43	16	15
2. Torreliel	9.985	7.063	1.696	1.000	166	41	11	8
3. Sant Llorenç	3.693	2.178	784	604	98	16	8	5
16. BENICALAP								
1. Benicalap	15.046	10.537	2.637	1.604	210	43	10	5
2. Ciutat Fallera	2.400	1.629	439	275	44	10	2	1
17. POBLES DEL NORD								
1. Benifaraig	414	302	65	40	5	1	0	1
2. Poble Nou	375	281	43	44	4	3	0	0
3. Carpesa	488	352	86	42	5	0	3	0
4. Cases de Bàrcena	166	133	25	7	1	0	0	0
5. Mauella	31	27	2	2	0	0	0	0
6. Massarrojos	750	463	114	126	45	2	0	0
7. Borbotó	277	190	52	30	4	1	0	0
18. POBLES DE L'OEST								
1. Benimàmet	5.321	3.740	934	526	92	21	7	1
2. Beniferri	327	202	75	41	7	2	0	0
19. POBLES DEL SUD								
1. el Forn d'Alcedo	536	395	74	60	5	2	0	0
2. el Castellar-l'Oliverar	2.669	1.856	468	306	30	6	2	1
3. Pinedo	1.001	705	175	104	17	0	0	0
4. el Saler	746	506	129	87	19	5	0	0
5. el Palmar	267	202	36	27	2	0	0	0
6. el Perellonet	693	512	101	59	16	3	1	1
7. la Torre	1.963	1.478	301	147	27	8	1	1
8. Faitanar	183	145	18	16	2	0	0	2

7.18 Població en fulls familiars segons edat, sexe i nombre de persones a la fulla

7.18 Población en hojas familiares según edad, sexo y número de personas en la hoja

	Total	0-4	5-9	10-14	15-19	20-24	25-29	30-34	35-39	40-44
Total	806.844	40.234	36.936	34.206	36.645	44.164	59.843	71.270	69.755	65.810
1 persona	101.847	-	-	-	234	2.248	6.624	10.822	10.148	8.221
2 persones	172.712	2.769	1.888	1.820	2.453	5.047	11.191	15.445	11.924	9.868
3 persones	191.304	11.141	7.742	6.969	8.283	10.464	14.312	17.841	17.689	16.064
4 persones	199.816	13.969	16.166	15.123	15.264	14.515	13.775	13.181	17.128	20.210
5 i més persones	141.165	12.355	11.140	10.294	10.411	11.890	13.941	13.981	12.866	11.447
Homes	388.837	20.802	18.894	17.463	18.878	22.617	30.612	36.941	36.035	33.130
1 persona	42.245	-	-	-	129	1.157	3.479	6.199	6.064	5.116
2 persones	79.355	1.412	960	902	1.284	2.382	5.182	7.744	6.149	4.808
3 persones	93.167	5.720	3.849	3.502	4.196	5.202	7.259	8.873	8.947	7.696
4 persones	100.415	7.202	8.360	7.719	7.879	7.615	7.087	6.446	7.978	9.546
5 i més persones	73.655	6.468	5.725	5.340	5.390	6.261	7.605	7.679	6.897	5.964
Dones	418.007	19.432	18.042	16.743	17.767	21.547	29.231	34.329	33.720	32.680
1 persona	59.602	-	-	-	105	1.091	3.145	4.623	4.084	3.105
2 persones	93.357	1.357	928	918	1.169	2.665	6.009	7.701	5.775	5.060
3 persones	98.137	5.421	3.893	3.467	4.087	5.262	7.053	8.968	8.742	8.368
4 persones	99.401	6.767	7.806	7.404	7.385	6.900	6.688	6.735	9.150	10.664
5 i més persones	67.510	5.887	5.415	4.954	5.021	5.629	6.336	6.302	5.969	5.483

	45-49	50-54	55-59	60-64	65-69	70-74	75-79	80-84	85-89	90 i més
Total	60.265	53.546	46.538	45.076	38.880	32.120	30.795	22.612	12.641	5.508
1 persona	6.950	6.136	5.937	6.264	6.511	6.698	8.642	8.353	5.587	2.472
2 persones	9.011	9.854	12.149	16.115	17.067	15.638	14.679	9.790	4.419	1.585
3 persones	15.489	14.771	13.878	12.493	9.003	5.882	4.439	2.634	1.436	774
4 persones	19.574	15.441	9.588	6.447	3.725	2.136	1.591	955	636	392
5 i més persones	9.241	7.344	4.986	3.757	2.574	1.766	1.444	880	563	285
Homes	29.474	25.520	21.290	20.595	17.340	13.681	12.279	8.018	3.873	1.395
1 persona	4.030	3.102	2.573	2.354	1.908	1.578	1.655	1.422	1.023	456
2 persones	3.968	3.920	4.763	6.769	7.615	7.220	6.994	4.695	2.005	583
3 persones	7.089	6.666	6.336	6.137	4.572	2.980	2.203	1.225	512	203
4 persones	9.639	8.000	5.038	3.433	1.981	1.089	780	364	170	89
5 i més persones	4.748	3.832	2.580	1.902	1.264	814	647	312	163	64
Dones	30.791	28.026	25.248	24.481	21.540	18.439	18.516	14.594	8.768	4.113
1 persona	2.920	3.034	3.364	3.910	4.603	5.120	6.987	6.931	4.564	2.016
2 persones	5.043	5.934	7.386	9.346	9.452	8.418	7.685	5.095	2.414	1.002
3 persones	8.400	8.105	7.542	6.356	4.431	2.902	2.236	1.409	924	571
4 persones	9.935	7.441	4.550	3.014	1.744	1.047	811	591	466	303
5 i més persones	4.493	3.512	2.406	1.855	1.310	952	797	568	400	221

Població en fulles familiars segons edat i nombre de persones a la fulla

