

**Característiques de la població
de València.
Padró Municipal d'Habitants
a 01/01/2009**

AJUNTAMENT DE VALÈNCIA
ÀREA D'ECONOMIA I GRANS PROJECTES
DELEGACIÓ DE TECNOLOGIES DE LA INFORMACIÓ I COMUNICACIÓ AMB L'OFICINA
D'ESTADÍSTICA

ELABORACIÓ: Oficina d'Estadística
Martínez Ruiz, Francisco
Morales Lorente, Tomás
Moya Equiza, Carmiña
Rodríguez Ciria, María

Becaris de la Universitat de València
Giner Campos, Neus
Moraga Serrano, Paula
Moshuk, Marta

ÍNDIX	<u>Pàg.</u>	ÍNDICE	<u>Pág.</u>
CONCEPTES I DEFINICIONS	7	CONCEPTOS Y DEFINICIONES	7
1. POBLACIÓ A 1-1-2009		1. POBLACIÓN A 1-1-2009	
1.1 Població a les Junes Municipals per sexe	11	1.1 Población en las Juntas Municipales por sexo	11
1.2 Població als Districtes per sexe	12	1.2 Población en los Distritos por sexo	12
1.3 Població als Barris per sexe	13	1.3 Población en los Barrios por sexo	13
1.4 Població a les Seccions Censals per sexe	15	1.4 Población en las Secciones Censales por sexo	15
1.5 Població per Codis Postals i sexe	27	1.5 Población por Códigos Postales y sexo	27
1.6 Població de la ciutat de València per oficines del SERVEF, edat i sexe	27	1.6 Población de la ciudad de Valencia por oficinas del SERVEF, edad y sexo	27
1.7 Població per Centres Municipals de Servicis Socials i sexe	27	1.7 Población por Centros Municipales de Servicios Sociales y sexo	27
1.8 Població del municipi de València inclosa a les Zones de Salut	28	1.8 Población del municipio de Valencia incluida en las Zonas de Salud	28
2. EVOLUCIÓ DE LA POBLACIÓ		2. EVOLUCIÓN DE LA POBLACIÓN	
2.1 Evolució de la població de la ciutat de València	31	2.1 Evolución de la población de la ciudad de Valencia	31
2.2 Evolució de la població de la ciutat de València, l'Horta i la Comunitat Valenciana	32	2.2 Evolución de la población de la ciudad de Valencia, L'Horta y la Comunidad Valenciana	32
2.3 Evolució de la població de les Junes Municipals	33	2.3 Evolución de la población de las Juntas Municipales	33
2.4 Evolució de la població dels Districtes	33	2.4 Evolución de la población de los Distritos	33
2.5 Evolució de la població dels Barris	34	2.5 Evolución de la población de los Barrios	34
3. CLASSIFICACIONS DE LA POBLACIÓ DEL CONJUNT DE LA CIUTAT		3. CLASIFICACIONES DE LA POBLACIÓN DEL CONJUNTO DE LA CIUDAD	
3.1 Població segons edat any a any i sexe	39	3.1 Población según edad año a año y sexo	39
3.2 Població segons edat i sexe en grups de cinc anys	40	3.2 Población según edad y sexo en grupos de cinco años	40
3.3 Població segons lloc de naixement, edat i sexe ...	41	3.3 Pob. según lugar de nacimiento, edad y sexo	41
3.4 Població nascuda a la resta de l'Horta segons el municipi de naixement i edat		3.4 Población nacida en el resto de l'Horta según el municipio de nacimiento y edad	
Total	44	Total	44
Homes	45	Hombres	45
Dones	46	Mujeres	46
3.5 Població nascuda a la resta de la Comunitat segons la comarca de naixement i edat		3.5 Población nacida en el resto de la Comunidad según la comarca de nacimiento y edad	
Total	47	Total	47
Homes	48	Hombres	48
Dones	49	Mujeres	49
3.6 Població nascuda a la resta de l'Estat segons la comunitat de naixement i edat		3.6 Población nacida en el resto del Estado según la comunidad del nacimiento y edad	
Total	50	Total	50
Homes	50	Hombres	50
Dones	51	Mujeres	51
3.7 Població nascuda a la resta de l'Estat segons la província de naixement i edat		3.7 Población nacida en el resto del Estado según la provincia de nacimiento y edad	
Total	52	Total	52
Homes	53	Hombres	53
Dones	54	Mujeres	54
3.8 Població nascuda a l'estranger segons el país de naixement i edat		3.8 Población nacida en el extranjero según el país de nacimiento y edad	
Total	55	Total	55
Homes	56	Hombres	56
Dones	57	Mujeres	57

3.9 Estrangers segons sexe i edat any a any	58	3.9 Extranjeros según sexo y edad año a año	58
3.10 Estrangers segons edat i sexe en grups de cinc anys	59	3.10 Extranjeros según sexo y edad en grupos de cinco años	59
3.11 Estrangers segons nacionalitat i edat		3.11 Extranjeros según nacionalidad y edad	
Total	60	Total	60
Homes	61	Hombres	61
Dones	62	Mujeres	62
3.12 Població segons nacionalitat i lloc de naixement	63	3.12 Población según nacionalidad y lugar de nacimiento	63
3.13 Població segons país de naixement i nacionalitat	64	3.13 Población según país de nacimiento y nacionalidad	64
3.14 Població que viu en col·lectius segons sexe i edat any a any	65	3.14 Población que vive en colectivos según sexo y edad año a año	65
3.15 Població que viu en col·lectius segons sexe i edat en grups de cinc anys	66	3.15 Población que vive en colectivos según sexo y edad en grupos de cinco años	66
3.16 Població que viu en col·lectius segons lloc de naixement, edat i sexe	67	3.16 Población que vive en colectivos según lugar de nacimiento, edad y sexo	67
4. CLASSIFICACIONS DE LA POBLACIÓ DELS DISTRICTES		4. CLASIFICACIONES DE LA POBLACIÓN DE LOS DISTRITOS	
4.1 Població segons edat en tres grups		4.1 Población según edad en tres grupos	
Total	71	Total	71
Homes	72	Hombres	72
Dones	72	Mujeres	72
4.2 Població segons edat en grups de cinc anys		4.2 Población según edad en grupos de cinco años	
Total	73	Total	73
Homes	74	Hombres	74
Dones	75	Mujeres	75
4.3 Població de menys de 20 anys segons edat		4.3 Población de menos de 20 años según edad	
Total	76	Total	76
Homes	77	Hombres	77
Dones	78	Mujeres	78
4.4 Població segons lloc de naixement		4.4 Población según lugar de nacimiento	
Total	79	Total	79
Homes	79	Hombres	79
Dones	80	Mujeres	80
4.5 Població nascuda a la resta de la Comunitat per comarques principals.....	80	4.5 Población nacida en el resto de la Comunidad por comarcas principales.....	80
4.6 Població nascuda a la resta de l'Estat per comunitats principals.....	81	4.6 Población nacida en el resto del Estado por comunidades principales.....	81
4.7 Població nascuda a la resta de l'Estat per províncies principals	82	4.7 Población nacida en el resto del Estado por provincias principales	82
4.8 Població nascuda a l'estranger segons el país de naixement	83	4.8 Población nacida en el extranjero según el país de nacimiento	83
4.9 Població estrangera segons edat en 3 grups		4.9 Población extranjera según edad en 3 grupos	
Total	84	Total	84
Homes	84	Hombres	84
Dones	85	Mujeres	85
4.10 Població estrangera segons nacionalitat, per continents		4.10 Población extranjera según nacionalidad, por continentes	
Total	85	Total	85
Homes	86	Hombres	86
Dones	86	Mujeres	86
4.11 Població estrangera segons nacionalitat, per països		4.11 Población extranjera según nacionalidad, por países	
Total	87	Total	87
Homes	88	Hombres	88
Dones	89	Mujeres	89
4.12 Població que viu en col·lectius segon edat		4.12 Población que vive en colectivos según edad	
Total	90	Total	90
Homes i dones.....	90	Hombres y mujeres	90

5. CLASSIFICACIONS DE LA POBLACIÓ DELS BARRIS

5.1 Població segons edat en 3 grups	
Total	93
Homes	95
Dones	97
5.2 Població segons edat en grups de cinc anys	
Total	99
Homes	103
Dones	107
5.3 Població de menys de 20 anys segons edat	
Total	111
Homes	115
Dones	119
5.4 Població segons lloc de naixement	
Total	123
Homes	125
Dones	127
5.5 Població nascuda a la resta de la Comunitat per comarques principals.....	129
5.6 Població nascuda a la resta de l'Estat per comunitats principals.....	131
5.7 Població nascuda a la resta de l'Estat per províncies principals	133
5.8 Població nascuda a l'estranger segons continent de naixement	135
5.9 Població estrangera segons edat en 3 grups	
Total	137
Homes	139
Dones	141
5.10 Població estrangera segons nacionalitat, per continents	
Total	143
Homes	145
Dones	147
5.11 Nacionalitats estrangeres majoritàries a cada barri	149
5.12 Població que viu en col·lectius segons sexe.....	153

6. CLASSIFICACIONS DE LA POBLACIÓ PER SECCIONS CENSALS

6.1 Població segons edat en tres grups i sexe	157
6.2 Població segons nacionalitat i sexe.....	169

7. ESTRUCTURA I COMPOSICIÓ DELS FULLS FAMILIARS

7.1 Nombre de adreces, fulls padronals i persones.....	183
7.2 Nombre de fulls familiars per adreça	183
7.3 Nombre de fulls familiars segons grandària	183
7.4.1 Nombre de fulls familiars i persones segons composició (I)	184
7.4.2 Nombre de fulls familiars i persones segons composició (II).....	184
7.4.3 Nombre de fulls familiars i persones segons composició (III).....	184
7.5 Nombre de fulls familiars i persones segons nombre de menors de 18 anys	185
7.6 Nombre de fulls familiars segons menors de 16 anys que conviuen amb adults.....	185
7.7 Nombre de fulls familiars segons menors de 10 anys que conviuen amb adults.....	185

5. CLASIFICACIONES DE LA POBLACIÓN DE LOS BARRIOS

5.1 Población según edad en 3 grupos	
Total.....	93
Hombres.....	95
Mujeres	97
5.2 Población según edad en grupos de cinco años	
Total.....	99
Hombres.....	103
Mujeres	107
5.3 Población de menos de 20 años según edad	
Total.....	111
Hombres.....	115
Mujeres	119
5.4 Población según lugar de nacimiento	
Total.....	123
Hombres.....	125
Mujeres	127
5.5 Población nacida en el resto de la Comunidad por comarcas principales.....	129
5.6 Población nacida en el resto del Estado por comunidades principales	131
5.7 Población nacida en el resto del Estado por provincias principales	133
5.8 Población nacida en el extranjero según continente de nacimiento	135
5.9 Población extranjera según edad en 3 grupos	
Total.....	137
Hombres.....	139
Mujeres	141
5.10 Población extranjera según nacionalidad, por continentes	
Total.....	143
Hombres.....	145
Mujeres	147
5.11 Nacionalidades extranjeras mayoritarias en cada barrio	149
5.12 Población que vive en colectivos según sexo.....	153

6. CLASIFICACIONES DE LA POBLACIÓN POR SECCIONES CENSALES

6.1 Población según edad en tres grupos y sexo.....	157
6.1 Población según nacionalidad y sexo	169

7. ESTRUCTURA Y COMPOSICIÓN DE LAS HOJAS FAMILIARES

7.1 Número de direcciones, hojas padronales y personas	183
7.2 Número de hojas familiares por dirección	183
7.3 Número de hojas familiares según tamaño.....	183
7.4.1 Número de hojas familiares y personas según composición (I)	184
7.4.2 Número de hojas familiares y personas según composición (II).....	184
7.4.3 Número de hojas familiares y personas según composición (III).....	184
7.5 Número de hojas familiares y personas según número de menores de 18 años	185
7.6 Número de hojas familiares según menores de 16 años que conviven con adultos.....	185
7.7 Número de hojas familiares según menores de 10 años que conviven con adultos.....	185

7.8 Nombre de fulls familiars segons menors de 5 anys que conviuen amb adults.....	185	7.8 Número de hojas familiares según menores de 5 años que conviven con adultos.....	185
7.9 Nombre de fulls i persones per Junes Municipals.....	185	7.9 Número de hojas y personas por Juntas Municipales.....	185
7.10 Nombre de fulls i persones per Districtes.....	186	7.10 Número de hojas y personas por Distritos.....	186
7.11 Nombre de fulls i persones per Barris	187	7.11 Número de hojas y personas por Barrios.....	187
7.12 Nombre de fulls familiars segons grandària per Districte.....	189	7.12 Número de hojas familiares según tamaño por Distrito	189
7.13 Nombre de fulls familiars segons grandària per Barris.....	190	7.13 Número de hojas familiares según tamaño por Barrio	190
7.14.1 Nombre de fulls familiars segons composició (I) per Districte.....	192	7.14.1 Número de hojas familiares según composición (I) por Distrito.....	192
7.14.2 Nombre de fulls familiars segons composició (II) per Districte	192	7.14.2 Número de hojas familiares según composición (II) por Distrito	192
7.15.1 Nombre de fulls familiars segons composició (I) per Barri	193	7.15.1 Número de hojas familiares según composición (I) por Barrio.....	193
7.15.2 Nombre de fulls familiars segons composició (II) per Barri.....	195	7.15.2 Número de hojas familiares según composición (II) por Barrio	195
7.16 Nombre de fulls familiars segons nombre de menors de 18 anys per Districte	197	7.16 Número de hojas familiares según número de menores de 18 años por Distrito.....	197
7.17 Nombre de fulls familiars segons nombre de menors de 18 anys per Barri.....	198	7.17 Número de hojas familiares según número de menores de 18 años por Barrio.....	198
7.18 Població en fulls familiars segons edat, sexe i nombre de persones a la fulla	200	7.18 Población en hojas familiares según edad, sexo y número de personas en la hoja	200

CONCEPTES I DEFINICIONS

ÀMBIT GEOGRÀFIC

És tot el terme municipal de la ciutat de València.

Nota: En esta publicació s'utilitza la delimitació territorial dels districtes i barris aprovada al Ple de l'Ajuntament de València a 31 de gener de 2003.

ÀMBIT POBLACIONAL

És el conjunt de persones que tenen la seua residència habitual a la ciutat de València, o que vivint a diversos municipis, és a València on habiten més temps a l'any.

ÀMBIT TEMPORAL

El fitxer del Padró Municipal d'habitants a 1 de gener de 2009, i a eixa data fan referència les característiques de cada habitant. Esta població va ser aprovada al Ple de l'Ajuntament de 27 de març de 2008.

CARACTERÍSTIQUES TABULADES

Tipus d'habitatge.

Domicili.

Sexe.

Data de naixement.

Lloc de naixement.

Nacionalitat.

TIPUS D'HABITATGE

Cada full padronal recull tots els residents a un habitatge, que pot ser de dos tipus: **familiar** i **col·lectiu**.

DOMICILI

La població es classifica segons el **districte**, **barri** o **secció** on es trobe el seu habitatge. Aquesta és la mínima desagregació territorial considerada en la present publicació.

SEXE

Es classifica en homes i dones.

EDAT

Edat, en anys complets, el dia 1 de gener de 2009.

LLOC DE NAIXEMENT

Es tabula el **municipi** de naixement per als nascuts a la comarca de L'Horta; la **comarca** per als nascuts a la resta de la Comunitat Valenciana; la **província** i la **comunitat autònoma** per als nascuts a la resta d'Espanya i el **país** de naixement i el **continent** per als nascuts a l'estranger.

NACIONALITAT

En cas de doble nacionalitat, serà espanyola si alguna ho és, si no, es considera aquella que el mateix empadronat considera més significativa. Les classificacions són segons **país** i **continent**.

CONCEPTOS Y DEFINICIONES

ÁMBITO GEOGRÁFICO

Es todo el término municipal de la ciudad de Valencia.

Nota: En esta publicación se utiliza la delimitación territorial de los distritos y barrios aprobada en el Pleno del Ayuntamiento de Valencia a 31 de enero de 2003.

ÁMBITO POBLACIONAL

Es el conjunto de personas que tienen su residencia habitual en la ciudad de Valencia, o que viviendo en varios municipios, es en Valencia donde habitan durante más tiempo al año.

ÁMBITO TEMPORAL

El fichero del Padrón Municipal de habitantes a 1 de enero de 2009, fecha a la que van referidas las características de cada habitante. Esta población fue aprobada en el Pleno del Ayuntamiento de 27 de marzo de 2008.

CARACTERÍSTICAS TABULADAS

Tipo de vivienda.

Domicilio.

Sexo.

Fecha de nacimiento.

Lugar de nacimiento.

Nacionalidad.

TIPO DE VIVIENDA

Cada hoja padronal recoge a todos los residentes en una vivienda, esta puede ser de dos tipos: **familiar** y **colectiva**.

DOMICILIO

La población se la clasifica según el **distrito**, **barrio** o **sección** donde se encuentre su vivienda. Esta es la mínima desagregación territorial considerada en esta publicación.

SEXO

Se clasifica como varones o mujeres.

EDAD

Edad, en años cumplidos, el día 1 de enero de 2009.

LUGAR DE NACIMIENTO

Se tabula el **municipio** de nacimiento para los nacidos en la comarca de L'Horta; la **comarca** para los nacidos en el resto de la Comunidad Valenciana; la **provincia** y la **comunidad autónoma** para los nacidos en el resto de España y el **país** de nacimiento y **continente** para los nacidos en el extranjero.

NACIONALIDAD

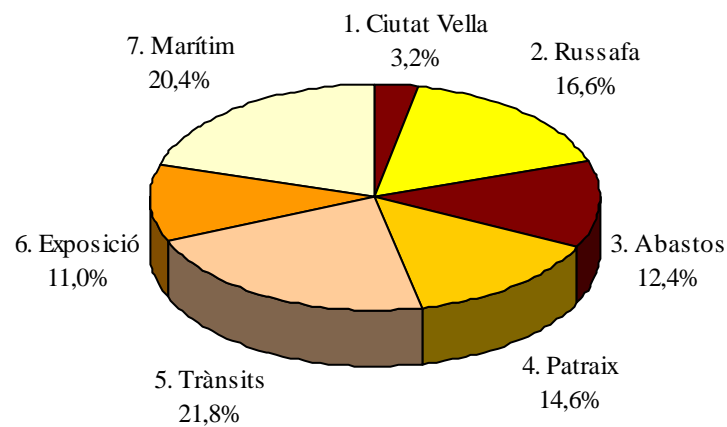
En caso de doble nacionalidad, española si alguna de ellas lo es, si no se considera aquella que el propio empadronado considera más significativa. Las clasificaciones son según **país** y **continente**.

1. POBLACIÓ A 1-1-2009

1.1 Població a les Junes Municipals per sexe

1.1 Población en las Juntas Municipales por sexo

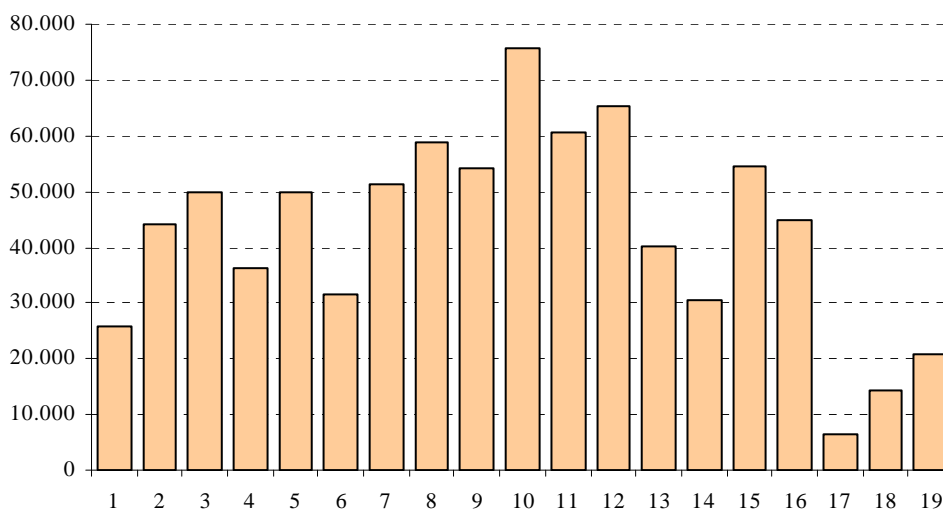
	Total	Homes	Dones
València	815.440	393.358	422.082
1. Ciutat Vella	25.924	12.266	13.658
2. Russafa	135.180	64.823	70.357
3. Abastos	101.264	47.312	53.952
4. Patraix	118.744	57.882	60.862
5. Trànsits	178.028	86.552	91.476
6. Exposició	89.974	43.310	46.664
7. Marítim	166.326	81.213	85.113

POBLACIÓ A LES JUNTES MUNICIPALS A 01-01-2009

1.2 Població als Districtes per sexe

1.2 Población en los Distritos por sexo

	Total	Homes	Dones
València	815.440	393.358	422.082
1. Ciutat Vella	25.924	12.266	13.658
2. l'Eixample	44.099	20.310	23.789
3. Extramurs	49.940	22.777	27.163
4. Campanar	36.123	17.390	18.733
5. la Saïdia	49.775	23.524	26.251
6. el Pla del Real	31.536	14.636	16.900
7. l'Olivereta	51.324	24.535	26.789
8. Patraix	58.947	28.343	30.604
9. Jesús	54.330	26.772	27.558
10. Quatre Carreres	75.850	36.904	38.946
11. Poblat Marítims	60.575	29.726	30.849
12. Camins al Grau	65.444	32.165	33.279
13. Algirós	40.307	19.322	20.985
14. Benimaclet	30.626	14.583	16.043
15. Rascanya	54.372	27.287	27.085
16. Benicalap	44.684	22.184	22.500
17. Pobles del Nord	6.579	3.170	3.409
18. Pobles de l'Oest	14.307	7.088	7.219
19. Pobles del Sud	20.698	10.376	10.322

POBLACIÓ ALS DISTRICTES A 01-01-2009

1.3 Població als Barris per sexe

1.3 Población en los Barrios por sexo

	Total	Homes	Dones
València	815.440	393.358	422.082
1. Ciutat Vella			
1. la Seu	2.885	1.365	1.520
2. la Xerea	3.888	1.824	2.064
3. el Carme	6.224	3.001	3.223
4. el Pilar	4.067	1.962	2.105
5. el Mercat	3.381	1.638	1.743
6. Sant Francesc	5.479	2.476	3.003
2. l'Eixample			
1. Russafa	25.134	11.781	13.353
2. el Pla del Remei	6.926	3.088	3.838
3. Gran Via	12.039	5.441	6.598
3. Extramurs			
1. el Botànic	6.659	3.152	3.507
2. la Roqueta	4.554	2.102	2.452
3. la Petxina	15.380	6.942	8.438
4. Arrancapins	23.347	10.581	12.766
4. Campanar			
1. Campanar	12.147	5.763	6.384
2. les Tendetes	5.703	2.648	3.055
3. el Calvari	5.373	2.605	2.768
4. Sant Pau	12.900	6.374	6.526
5. la Saïdia			
1. Marxalenes	11.444	5.347	6.097
2. Morvedre	10.691	4.949	5.742
3. Trinitat	8.322	3.835	4.487
4. Tormos	9.209	4.573	4.636
5. Sant Antoni	10.109	4.820	5.289
6. el Pla del Real			
1. Exposició	6.825	3.151	3.674
2. Mestalla	15.235	7.117	8.118
3. Jaume Roig	6.750	3.133	3.617
4. Ciutat Universitària	2.726	1.235	1.491
7. l'Olivereta			
1. Nou Moles	27.531	12.983	14.548
2. Soternes	5.276	2.555	2.721
3. Tres Forques	9.483	4.564	4.919
4. la Font Santa	3.782	1.876	1.906
5. la Llum	5.252	2.557	2.695
8. Patraix			
1. Patraix	25.781	12.089	13.692
2. Sant Isidre	10.093	5.064	5.029
3. Vara de Quart	10.749	5.135	5.614
4. Safranar	8.802	4.280	4.522
5. Favara	3.522	1.775	1.747
9. Jseús			
1. la Raiosa	16.067	7.814	8.253
2. l'Hort de Senabre	17.738	8.766	8.972
3. la Creu Coberta	6.374	3.113	3.261
4. Sant Marcel·lí	10.385	5.126	5.259
5. Camí Real	3.766	1.953	1.813

	Total	Homes	Dones
10. Quatre Carreres			
1. Mont-Olivet	20.515	9.730	10.785
2. en Corts	12.682	6.189	6.493
3. Malilla	22.880	11.141	11.739
4. Fonteta Sant Lluís	3.146	1.564	1.582
5. na Rovella	8.793	4.427	4.366
6. la Punta	2.118	1.041	1.077
7. Ciutat de les Arts i de les Ciències	5.716	2.812	2.904
11. Poblats Marítims			
1. el Grau	9.624	4.834	4.790
2. el Cabanyal - el Canyamelar	21.101	10.066	11.035
3. la Malva-rosa	14.323	7.020	7.303
4. Beteró	8.497	4.136	4.361
5. Natzaret	7.030	3.670	3.360
12. Camins al Grau			
1. Aiora	26.128	12.854	13.274
2. Albors	9.198	4.327	4.871
3. la Creu del Grau	15.343	7.585	7.758
4. Camí Fondo	4.724	2.295	2.429
5. Penya-roja	10.051	5.104	4.947
13. Algirós			
1. l'Illa Perduda	9.360	4.472	4.888
2. Ciutat Jardí	13.327	6.352	6.975
3. l'Amistat	7.939	3.866	4.073
4. la Bega Baixa	6.116	2.898	3.218
5. la Carrasca	3.565	1.734	1.831
14. Benimaclet			
1. Benimaclet	24.937	11.835	13.102
2. Camí de Vera	5.689	2.748	2.941
15. Rascanya			
1. Orriols	18.397	9.434	8.963
2. Torrefiel	26.560	13.196	13.364
3. Sant Llorenç	9.415	4.657	4.758
16. Benicalap			
1. Benicalap	38.075	18.866	19.209
2. Ciutat Fallera	6.609	3.318	3.291
17. Pobles del Nord			
1. Benifaraig	1.026	474	552
2. Poble Nou	1.027	517	510
3. Carpesa	1.293	626	667
4. Cases de Bàrcena	398	200	198
5. Mauella	66	37	29
6. Massarrojos	2.024	946	1.078
7. Borbotó	745	370	375
18. Pobles de l'Oest			
1. Benimàmet	13.408	6.649	6.759
2. Beniferri	899	439	460
19. Pobles del Sud			
1. el Forn d'Alcedo	1.378	707	671
2. el Castellar - l'Oliverar	7.081	3.487	3.594
3. Pinedo	2.623	1.286	1.337
4. el Saler	1.769	931	838
5. el Palmar	775	372	403
6. el Perellonet	1.605	826	779
7. la Torre	5.056	2.558	2.498
8. Faitanar	411	209	202

1.4 Població a les Seccions Censals per sexe

1.4 Población en las Secciones Censales por sexo

	Seccions	Total	Homes	Dones
València				
1. Ciutat Vella				
1. la Seu	1	825	390	435
	2	1.019	456	563
	3	1.041	519	522
2. la Xerea	5	1.095	508	587
	7	759	355	404
	8	1.019	499	520
	9	1.015	462	553
3. el Carme	10	1.014	476	538
	11	1.379	650	729
	12	785	391	394
	13	681	315	366
	14	869	459	410
	17	758	351	407
	18	738	359	379
4. el Pilar	19	1.733	843	890
	22	1.441	673	768
	23	893	446	447
5. el Mercat	24	1.020	470	550
	25	1.016	515	501
	26	1.345	653	692
6. Sant Francesc	28	884	405	479
	30	885	411	474
	31	823	379	444
	32	1.286	559	727
	34	1.601	722	879
2. l'Eixample				
1. Russafa	1	1.002	431	571
	3	959	446	513
	4	1.513	686	827
	6	1.368	627	741
	8	1.236	561	675
	9	1.094	503	591
	10	958	431	527
	13	1.335	609	726
	14	750	339	411
	15	1.253	604	649
	16	1.424	704	720
	18	761	365	396
	19	1.247	605	642
	20	1.055	517	538
	21	880	437	443
	22	1.289	579	710
	23	1.248	600	648
	24	776	334	442
	25	850	417	433
	26	1.015	481	534
	30	966	485	481
	31	1.162	558	604
	32	993	462	531

	Seccions	Total	Homes	Dones
2. el Pla del Remei	33	1.522	676	846
	35	1.084	487	597
	36	743	334	409
	37	1.312	582	730
	39	641	292	349
	40	859	379	480
	41	765	338	427
3. Gran Via	42	1.103	491	612
	43	624	284	340
	44	688	314	374
	45	1.417	644	773
	46	923	427	496
	47	778	346	432
	50	1.162	543	619
	51	1.359	603	756
	53	899	402	497
	54	744	326	418
	55	1.331	602	729
	57	1.011	459	552
3. Extramurs				
1. el Botànic	1	814	367	447
	2	1589	736	853
	4	1866	884	982
	7	1094	568	526
	8	1296	597	699
2. la Roqueta	10	1.740	838	902
	13	1.092	509	583
	14	684	296	388
	15	1.038	459	579
3. la Petxina	17	1.378	609	769
	18	847	367	480
	19	1.233	578	655
	20	1.421	636	785
	21	1.340	613	727
	23	1.379	608	771
	25	1.042	476	566
	26	1.275	597	678
	27	689	268	421
	28	1.835	867	968
	29	864	394	470
	30	1.089	511	578
	32	988	418	570

	Seccions	Total	Homes	Dones
4. Arrancapins	33	917	412	505
	34	1.372	615	757
	35	1.686	780	906
	36	1.546	693	853
	37	1.230	553	677
	38	721	337	384
	40	933	421	512
	41	2.032	929	1.103
	44	1.536	689	847
	46	673	300	373
	47	1.629	771	858
	48	1.785	788	997
	49	1.145	503	642
	50	1.242	552	690
	51	1.054	483	571
	52	1.987	891	1.096
	53	1.019	468	551
	55	840	396	444
4. Campanar				
1. Campanar	1	1.409	654	755
	2	810	371	439
	3	1.502	734	768
	4	885	411	474
	5	1.319	621	698
	6	1.579	772	807
	20	1.430	691	739
	21	1.949	925	1.024
	22	1.264	584	680
2. les Tendetes	7	1.497	690	807
	8	1.007	480	527
	9	1.147	535	612
	10	1.167	525	642
	11	885	418	467
3. el Calvari	12	1.739	879	860
	14	873	421	452
	15	1.264	607	657
	16	1.497	698	799
4. Sant Pau	17	2.308	1.137	1.171
	18	2.094	1.043	1.051
	19	2.187	1.078	1.109
	23	989	473	516
	24	1.866	922	944
	25	2.139	1.070	1.069
	26	1.317	651	666
5. la Saïdia				
1. Marxalenes	1	1.232	560	672
	2	965	445	520
	3	840	408	432
	4	1.534	742	792
	5	1.333	619	714
	6	1.314	592	722
	7	1.118	516	602
	8	1.981	934	1.047
	9	1.127	531	596

	Seccions	Total	Homes	Dones
2. Morvedre	10	917	443	474
	11	1.248	572	676
	13	1.321	609	712
	14	848	421	427
	15	1.490	705	785
	16	1.145	540	605
	17	992	386	606
	18	752	349	403
	19	1.978	924	1.054
3. Trinitat	21	1.471	679	792
	22	1.721	800	921
	25	707	323	384
	26	1.595	734	861
	27	1.839	836	1.003
	28	989	463	526
4. Tormos	29	1.266	602	664
	31	1.253	646	607
	33	1.876	907	969
	34	1.619	823	796
	36	1.267	630	637
	43	1.928	965	963
5. Sant Antoni	37	868	404	464
	38	1.443	688	755
	39	1.760	844	916
	40	2.050	964	1.086
	41	2.343	1.118	1.225
	42	1.645	802	843
6. el Pla del Real				
1. Exposició	1	1.399	639	760
	2	1.675	796	879
	3	759	345	414
	4	729	335	394
	5	999	460	539
	6	1.264	576	688
2. Mestalla	7	1.310	604	706
	8	2.059	944	1.115
	9	1.642	769	873
	11	983	447	536
	12	1.111	511	600
	13	1.326	636	690
	14	1.641	803	838
	15	2.092	966	1.126
	26	1.764	817	947
3. Jaume Roig	27	1.307	620	687
	16	850	403	447
	17	1.034	465	569
	18	1.067	493	574
	19	1.106	523	583
	20	715	340	375
4. Ciutat Universitària	21	1.039	498	541
	22	939	411	528
	23	1.211	558	653
	24	1.515	677	838

	Seccions	Total	Homes	Dones
7. l'Olivereta				
1. Nou Moles	1	1.243	574	669
	2	1.966	917	1.049
	3	1.547	725	822
	4	1.090	502	588
	5	1.013	497	516
	6	1.244	596	648
	7	1.186	572	614
	8	761	346	415
	9	1.168	531	637
	10	1.308	623	685
	11	741	352	389
	12	1.152	538	614
	13	762	367	395
	14	1.090	523	567
	15	1.109	543	566
	16	1.962	914	1.048
	17	2.169	1.020	1.149
	18	1.392	665	727
	19	1.642	784	858
	20	1.821	832	989
	41	1.165	562	603
2. Soternes	21	1.399	693	706
	22	1.637	800	837
	23	798	343	455
	24	1.442	719	723
3. Tres Forques	25	1.101	534	567
	26	1.037	513	524
	27	1.207	643	564
	29	2.113	1.016	1.097
	30	1.557	735	822
	31	1.188	576	612
	32	1.280	547	733
4. la Font Santa	36	1.750	842	908
	37	2.032	1.034	998
5. la Llum	39	1.481	723	758
	40	1.311	651	660
	42	2.460	1.183	1.277
8. Patraix				
1. Patraix	1	859	402	457
	2	883	408	475
	3	861	409	452
	4	1.884	900	984
	5	1.132	508	624
	6	1.179	552	627
	7	1.175	567	608
	8	902	390	512
	9	933	434	499
	10	2.144	999	1.145
	12	1.530	704	826
	13	2.395	1.175	1.220
	14	1.943	907	1.036
	15	1.085	491	594

	Seccions	Total	Homes	Dones
1. Patraix	16	767	372	395
(Continuació)	17	878	396	482
	18	2.327	1.142	1.185
	33	1.823	829	994
	40	1.081	504	577
2. Sant Isidre	19	1.666	835	831
	20	1.887	956	931
	21	1.555	759	796
	34	1.601	826	775
	35	2.177	1.083	1.094
	39	1.207	605	602
3. Vara de Quart	22	1.387	634	753
	23	985	481	504
	24	1.448	698	750
	25	862	426	436
	26	1.560	739	821
	36	1.324	634	690
	37	1.608	760	848
	38	1.575	763	812
4. Safranar	27	1.342	646	696
	28	850	402	448
	29	958	483	475
	30	2.004	1.016	988
	41	1.334	630	704
	42	2.314	1.103	1.211
5. Favara	31	1.677	837	840
	32	1.845	938	907
9. Jesús				
1. la Raiosa	1	1.348	602	746
	2	1.135	503	632
	3	1.174	545	629
	4	1.020	497	523
	5	2.146	1.108	1.038
	7	1.843	958	885
	8	1.069	517	552
	9	1.666	829	837
	10	1.672	797	875
	12	1.293	647	646
	41	1.701	811	890
2. l'Hort de Senabre	13	1.107	591	516
	14	712	341	371
	15	1.017	538	479
	16	1.492	726	766
	17	1.026	509	517
	18	1.721	837	884
	19	1.431	723	708
	20	1.840	890	950
	21	2.117	1.038	1.079
	22	1.329	642	687
	23	1.299	632	667
	24	1.123	553	570
	42	1.524	746	778
3. la Creu Coberta	25	1.442	717	725
	26	1.652	830	822

	Seccions	Total	Homes	Dones
3. la Creu Coberta	28	2.045	979	1.066
(Continuació)	29	1.235	587	648
4. Sant Marcel·lí	30	2.010	993	1.017
	31	1.702	849	853
	32	991	518	473
	33	831	442	389
	34	890	407	483
	35	1.129	548	581
	36	820	415	405
	37	1.000	481	519
	40	1.012	473	539
5. Camí Real	38	1.914	1.014	900
	39	1.852	939	913
10. Quatre Carreres				
1. Mont-Olivet	1	1.907	866	1.041
	2	1.630	776	854
	3	2.023	1.025	998
	4	1.278	613	665
	5	1.507	682	825
	6	1.459	719	740
	7	2.222	1.081	1.141
	8	1.946	929	1.017
	9	1.240	590	650
	10	1.134	528	606
	11	967	457	510
	12	981	453	528
	44	1.358	642	716
	45	863	369	494
2. en Corts	13	1.711	868	843
	14	1.193	575	618
	15	1.069	505	564
	16	1.418	682	736
	17	1.283	634	649
	18	1.648	798	850
	19	1.596	762	834
	21	1.794	907	887
	46	970	458	512
3. Malilla	22	2.193	1.053	1.140
	23	1.394	667	727
	24	2.351	1.117	1.234
	25	1.033	511	522
	26	1.934	917	1.017
	27	1.056	491	565
	28	1.341	636	705
	29	2.050	1.030	1.020
	39	1.616	830	786
	43	883	457	426
	47	1.301	626	675
	48	1.490	746	744
	49	1.636	795	841
	50	1.203	572	631
	51	1.399	693	706
4. Fonteta Sant Lluís	30	1.124	554	570
	31	2.022	1.010	1.012

	Seccions	Total	Homes	Dones	
5. na Rovella	32	1.786	896	890	
	33	1.550	817	733	
	34	1.845	941	904	
	35	1.214	618	596	
	36	1.091	533	558	
	37	1.307	622	685	
6. la Punta	41	923	448	475	
	54	1.195	593	602	
7. Ciutat de les Arts i les Ciències	40	1.681	824	857	
	52	2.002	1.008	994	
	53	2.033	980	1.053	
11. Poblat Marítims					
1. el Grau	1	1.347	687	660	
	2	1.874	955	919	
	3	1.046	563	483	
	4	1.303	649	654	
	5	1.770	871	899	
	6	1.130	526	604	
	54	1.154	583	571	
	2. el Cabanyal - el Canyameler	8	670	325	345
		9	2.303	1.104	1.199
		10	794	389	405
		11	1.543	726	817
		12	840	405	435
		13	1.329	623	706
		15	927	416	511
16		707	342	365	
17		903	426	477	
18		970	450	520	
19		1.039	474	565	
21		1.260	600	660	
22		1.095	521	574	
24		1.042	509	533	
26	920	448	472		
27	823	401	422		
28	729	346	383		
29	804	402	402		
30	1.397	670	727		
31	1.006	489	517		
3. la Malva-rosa	32	1.350	686	664	
	33	1.868	926	942	
	34	1.801	859	942	
	35	1.274	624	650	
	36	1.024	507	517	
	37	947	435	512	
	38	1.487	724	763	
	39	1.403	669	734	
	50	1.463	725	738	
	53	1.706	865	841	
4. Beteró	40	1.279	612	667	
	41	2.401	1.192	1.209	
	42	1.505	735	770	

	Seccions	Total	Homes	Dones
4. Beteró	51	1.222	575	647
(Continuació)	52	2.090	1.022	1.068
5. Natzaret	44	1.296	744	552
	45	1.186	602	584
	46	1.588	814	774
	47	1.537	780	757
	48	1.423	730	693
12. Camins al Grau				
1. Aiora	1	1.307	629	678
	2	1.248	592	656
	3	1.759	851	908
	5	775	365	410
	6	1.233	563	670
	7	921	467	454
	8	1.516	732	784
	9	1.116	513	603
	10	1.575	775	800
	11	1.164	594	570
	12	1.765	881	884
	13	2.123	1.054	1.069
	14	1.693	845	848
	15	1.304	672	632
	16	1.703	859	844
	38	1.977	1.009	968
	39	1.600	767	833
	43	1.349	686	663
2. Albors	18	1.352	609	743
	19	1.240	592	648
	20	1.321	640	681
	21	711	338	373
	22	1.327	617	710
	23	1.357	642	715
	24	1.890	889	1.001
3. la Creu del Grau	25	2.484	1.247	1.237
	26	1.356	653	703
	27	1.536	791	745
	28	1.717	853	864
	29	1.279	656	623
	30	1.542	721	821
	31	1.433	720	713
	32	978	464	514
	33	1.343	653	690
	40	1.675	827	848
4. Camí Fondo	34	1.066	518	548
	35	1.017	485	532
	36	2.641	1.292	1.349
5. Penya-roja	37	1.937	986	951
	41	3.067	1.561	1.506
	42	2.004	1.047	957
	44	1.521	742	779
	45	1.522	768	754

	Seccions	Total	Homes	Dones
13. Algirós				
1. l'Illa Perduda	1	2.035	1.010	1.025
	2	2.220	1.084	1.136
	3	961	444	517
	4	1.423	645	778
	5	1.594	772	822
	30	1.127	517	610
2. Ciutat Jardí	7	967	451	516
	8	1.461	686	775
	9	1.081	493	588
	10	1.498	716	782
	11	838	393	445
	12	2.173	1.028	1.145
	13	1.029	503	526
	14	1.793	877	916
	27	1.476	722	754
	29	1.011	483	528
	15	1.117	500	617
3. l'Amistat	16	2.196	1.186	1.010
	17	1.473	677	796
	19	1.093	524	569
	20	815	396	419
	21	1.245	583	662
4. la Bega Baixa	22	1.288	609	679
	23	1.757	830	927
	24	1.861	872	989
	26	1.210	587	623
5. la Carrasca	25	2.100	1.024	1.076
	28	1.465	710	755
14. Benimaclet				
1. Benimaclet	1	2.143	1.037	1.106
	2	1.530	713	817
	3	883	413	470
	4	1.432	696	736
	5	1.076	468	608
	6	1.229	593	636
	7	1.070	515	555
	8	1.083	500	583
	9	1.120	511	609
	10	664	316	348
	11	916	442	474
	12	1.106	548	558
	13	1.607	761	846
	14	1.242	600	642
	15	1.240	589	651
	16	718	360	358
	17	962	457	505
	21	1.350	655	695
	22	1.073	504	569
	23	1.195	555	640
2. Camí de Vera	24	1.298	602	696
	18	1.584	758	826
	19	1.784	872	912
	20	2.321	1.118	1.203

	Seccions	Total	Homes	Dones
15. Rascanya				
1. Orriols				
	1	1.235	638	597
	2	1.016	539	477
	3	1.383	660	723
	4	1.080	526	554
	5	1.685	863	822
	6	1.765	935	830
	7	1.229	642	587
	8	1.496	842	654
	10	1.160	641	519
	11	1.270	657	613
	12	1.594	746	848
	13	1.285	650	635
	31	977	464	513
	36	1.222	631	591
2. Torrefiel				
	14	1.464	726	738
	15	1.520	781	739
	16	1.519	730	789
	17	1.529	799	730
	18	2.270	1.113	1.157
	19	1.155	574	581
	20	1.479	738	741
	21	2.036	1.009	1.027
	22	1.364	693	671
	23	1.650	812	838
	24	1.724	840	884
	25	1.494	742	752
	26	1.368	696	672
	27	943	457	486
	28	2.547	1.271	1.276
	30	1.633	791	842
	32	865	424	441
3. Sant Llorenç				
	29	1.177	563	614
	33	2.896	1.443	1.453
	34	2.961	1.462	1.499
	35	2.381	1.189	1.192
16. Benicalap				
1. Benicalap				
	1	1.713	870	843
	2	1.972	947	1.025
	3	2.016	986	1.030
	4	825	405	420
	5	1.643	806	837
	6	1.948	1.003	945
	8	1.624	810	814
	9	1.246	646	600
	10	1.122	527	595
	11	1.288	638	650
	12	1.046	537	509
	13	1.373	663	710
	14	1.513	777	736
	15	1.594	771	823
	16	1.523	752	771
	17	2.128	1.044	1.084

	Seccions	Total	Homes	Dones
1. Benicalap	18	947	478	469
(Continuació)	19	2.353	1.170	1.183
	24	1.571	755	816
	25	1.313	650	663
	26	1.521	777	744
	27	1.481	709	772
	28	1.427	699	728
	29	2.888	1.446	1.442
2. Ciutat Fallera	20	1.691	825	866
	21	1.492	746	746
	22	1.125	549	576
	23	2.301	1.198	1.103
17. Pobles del Nord				
1. Benifaraig	1	1.026	474	552
2. Poble Nou	2	1.027	517	510
3. Carpesa	3	1.293	626	667
4. Cases de Bàrcena	1	398	200	198
5. Mauella	1	66	37	29
6. Massarrojos	6	2.024	946	1.078
7. Borbotó	7	745	370	375
18. Pobles de l'Oest				
1. Benimàmet	1	1.534	756	778
	2	1.078	539	539
	3	1.453	738	715
	4	1.169	564	605
	5	1.194	568	626
	6	1.457	720	737
	7	1.488	758	730
	8	1.905	923	982
	9	1.038	525	513
	10	1.092	558	534
2. Beniferri	4	899	439	460
19. Pobles del Sud				
1. el Forn d'Alcedo	1	1.378	707	671
2. el Castellar - l'Oliverar	2	791	382	409
	3	1.686	845	841
	4	1.180	564	616
	5	2.285	1.134	1.151
	15	1.139	562	577
3. Pinedo	6	1.846	908	938
	7	777	378	399
4. el Saler	8	1.769	931	838
5. el Palmar	9	775	372	403
6. el Perellonet	16	1.605	826	779
7. la Torre	11	957	480	477
	12	782	401	381
	13	1.617	825	792
	14	1.700	852	848
8. Faitanar	12	411	209	202

1.5 Població per Codis Postals i sexe

1.5 Población por Códigos Postales y sexo

	Total	Homes	Dones		Total	Homes	Dones
València	815.440	393.358	422.082				
46001	10.189	4.887	5.302	46016	3.025	1.444	1.581
46002	3.680	1.681	1.999	46017	47.085	23.331	23.754
46003	11.592	5.507	6.085	46018	55.031	25.942	29.089
46004	8.143	3.613	4.530	46019	44.663	22.567	22.096
46005	19.966	9.062	10.904	46020	34.472	16.471	18.001
46006	52.924	25.280	27.644	46021	37.381	17.765	19.616
46007	45.741	21.663	24.078	46022	57.829	28.082	29.747
46008	30.419	13.856	16.563	46023	31.544	15.644	15.900
46009	51.158	24.291	26.867	46024	13.626	7.040	6.586
46010	27.342	12.601	14.741	46025	36.203	18.006	18.197
46011	39.590	19.113	20.477	46026	24.102	11.872	12.230
46012	7.099	3.574	3.525	46035	13.414	6.651	6.763
46013	22.361	11.090	11.271	46112	2.021	945	1.076
46014	41.607	20.344	21.263	46131	398	200	198
46015	42.769	20.799	21.970	46135	66	37	29

1.6 Població de la ciutat de València per oficines del SERVEF, edat i sexe

1.6 Población de la ciudad de Valencia por oficinas del SERVEF, edad y sexo

	Total			Homes			Dones		
	0-15	16-64	65 i més	0-15	16-64	65 i més	0-15	16-64	65 i més
València	118.367	554.906	142.167	60.634	276.603	56.121	57.733	278.303	86.046
Av. Port	13.338	57.855	13.567	6.948	29.495	5.354	6.390	28.360	8.213
Joan Llorens	18.461	85.225	24.533	9.297	41.798	9.502	9.164	43.427	15.031
Vila Barberà	15.507	78.172	21.159	7.965	39.057	8.153	7.542	39.115	13.006
Lluís Oliag	18.486	84.722	23.244	9.542	42.289	9.047	8.944	42.433	14.197
Arts Gràfiques	17.479	83.818	21.255	8.858	41.065	8.525	8.621	42.753	12.730
Alfambra*	13.154	66.217	17.851	6.734	32.629	6.906	6.420	33.588	10.945
Av. Cid*	6.290	29.606	5.711	3.212	14.738	2.394	3.078	14.868	3.317
Felip Rinaldi*	13.513	59.637	12.762	6.959	30.648	5.355	6.554	28.989	7.407
Burjassot*	2.094	9.339	1.981	1.097	4.713	841	997	4.626	1.140
Meliana*	45	315	104	22	171	44	23	144	60

*Oficines del SERVEF que també donen cobertura a població d'altres municipis.

1.7 Població per Centres Municipals de Servicis Socials i sexe

1.7 Población por Centros Municipales de Servicios Sociales y sexo

Àmbit d'actuació . Barris	Total	Homes	Dones	
València	815.440	393.358	422.082	
Benimaclet	5.3, 6.1, 6.2, 6.3, 6.4, 13.4, 13.5, 14.1, 14.2	80.165	37.686	42.479
Campanar	4.1, 4.2, 4.3, 4.4, 16.1, 16.2, 18.1, 18.2	95.114	46.662	48.452
Ciutat Vella	1.1, 1.2, 1.3, 1.4, 1.5, 1.6, 2.1, 2.2, 2.3, 3.2	74.577	34.678	39.899
Sant Marcel·lí	8.5, 9.1, 9.2, 9.3, 9.4, 9.5, 19.7, 19.8	63.319	31.314	32.005
Fontsanta	7.3, 7.4, 7.5, 8.1, 8.2, 8.3, 8.4	73.942	35.565	38.377
Malva-rosa	11.2, 11.3, 11.4, 13.1, 13.2	66.607	32.045	34.562
Natzaret	10.7, 11.1, 11.5, 19.3, 19.4, 19.5, 19.6	29.142	14.731	14.411
Olivereta	3.1, 3.3, 3.4, 7.1, 7.2	78.193	36.213	41.980
Quatre Carreres	10.1, 10.2, 10.3, 10.4, 10.5, 10.6, 19.1, 19.2	78.593	38.286	40.307
Salvador Allende	5.1, 5.2, 5.4, 5.5, 15.1, 15.2, 15.3, 17.1, 17.2, 17.3, 17.4, 17.5, 17.6, 17.7	102.405	50.147	52.258
Trafalgar	12.1, 12.2, 12.3, 12.4, 12.5, 13.3	73.383	36.031	37.352

1.8 Població del municipi de València inclosa a les Zones de Salut

1.8 Población del municipio de Valencia incluida en las Zonas de Salud

Centre d'Especialitats	Centre de Salut	Departament	Zona	Seccions que conté*	Total	0-14 anys
València					815.440	111.102
El Grao	C.S. Almàssera	05	02	DT 17 SC 1 (BA 4)	398	36
El Grao	C.S. Museros	05	06	DT 17 SC 1 (BA 5)	66	5
El Grao	C.S. Benimaclet	05	09	DT 6 SC 16-22,24; DT 14 SC 1-12,15-22,24	34.847	4.557
El Grao	C.S. Avda. Francia	05	10	DT 6 SC 1-9,12-15,26,27; DT 12 SC 1-3,5-9,18-24	40.150	5.367
El Grao	C.S. Serrería II	05	11	DT 12 SC 10-16,38,39,43; DT 13 SC 1-5,7-14,25,27,29,30	41.040	5.479
El Grao	C.S. República Argentina	05	12	DT 6 SC 11,23; DT 13 SC 15-24,26,28	17.714	2.189
El Grao	C.S. Trafalgar	05	13	DT 12 SC 25-37,40,41,42,44,45	30.118	5.123
El Grao	C.S. Malvarrosa	05	14	DT 11 SC 12,13,19,32-39,50,53	17.531	2.290
El Grao	C.S. Serrería I	05	15	DT 11 SC 1-6,8-11,15-18,21-24,26-31,40-42,51,52,54	36.014	5.154
El Grao	C.S. Nazaret	05	16	DT 11 SC 44-48; DT 10 SC 42, 54	8.225	1.203
Burjassot	C.S. Benimamet	06	03	DT 18 SC 1-10	14.307	2.116
Burjassot	C.S. Moncada	06	10	DT 17 SC 6	2.024	408
C/Alboraya	C.S. Mislata	07	05	DT 7 SC 21	1.399	196
C/Alboraya	Consultori Campanar	07	08	DT 4 SC 1-6,17-26	25.047	3.801
C/Alboraya	C.S. Economista Gay	07	09	DT 4 SC 7-12,14-16; DT 5 SC 1-9,29,31-34,36,43	31.729	3.810
C/Alboraya	C.S. Trinitat	07	10	DT 5 SC 10,11,13-19,21,22,25-28,37-42; DT 14 SC 13,14,23	33.166	4.153
C/Alboraya	C.S. Benicalap I y II	07	11	DT 16 SC 1-6,8-29	44.684	6.619
C/Alboraya	C.S. Salvador Allende	07	12	DT 15 SC 1-8,10-18,26,27,29,31,33-36	38.425	6.024
C/Alboraya	C.S. Marco Merenciano	07	13	DT 15 SC 19-25,28,30,32; DT 17 SC 1(BA 1),2,3,7	20.038	2.802
Juan Llorens	C.S. Nápoles y Sicilia	09	10	DT 1 SC 1-3,5,7-14,17-20,22-26,28,30-34, 36	25.924	2.790
Juan Llorens	C.S. Guillem de Castro	09	11	DT 3 SC 1-4,7,8,17-21,23,25-30, 32, 49, 50, 53	25.445	3.304
Juan Llorens	Consultori Gil y Morte	09	12	DT 3 SC 10,13-15,33-38,40,41,44,46-48,51,52,55	24.495	2.947
Juan Llorens	C.S. Pintor Stolz	09	13	DT 7 SC 1-20,22-24,41	31.408	3.993
Juan Llorens	C.S. Fuensanta	09	14	DT 7 SC 25-27,29-37,39,40,42	18.517	2.498
Monteolivete	C.S. Ruzafa	10	09	DT 2 SC 1,3,8-10,13-16,18-26,30-33,36,43,44	25.829	3.102
Monteolivete	C.S. Luis Oliag	10	10	DT 2 SC 4,6,35,37,39-42,45-47,50,51,53-55,57	18.270	2.645
Monteolivete	C.S. Padre Jofre	10	11	DT 8 SC 1-10,12-18,33,40; DT 9 SC 1-5,7-10,12,41	41.848	5.434
Monteolivete	C.S. Plaza Segovia	10	12	DT 8 SC 19-32,34-39,41,42; DT 9 SC 13-26,28,29,40,42	58.290	8.103
Monteolivete	C.S. Ingeniero J.Benlloch	10	13	DT 10 SC 13-19,21-29,32,33,35,38,39,43,46-51	40.112	5.689
Monteolivete	C.S. Fuente de San Luís	10	14	DT 10 SC 1-12,30,31,34,36,37,40,41,44,45,52,53	34.543	4.661
Monteolivete	C.S. San Marcelino	10	15	DT 9 SC 30-39; DT 19 SC 11-14	18.606	2.423
Monteolivete	C.S. Castellar-Oliveral	10	16	DT 19 SC 1-9,15,16	15.231	2.181

Nota: DT (districte), BA (barri), SC (secció)

Nota: Població a 01/01/2009 aprovada al Ple de l'Ajuntament de València el 27 de març de 2009

* Algunes de les àrees i zones de salut inclouen altres municipis diferents a València (Ordre de 27 de desembre de 1993, de la Conselleria de Sanitat i Consum, per la que es delimita el mapa sanitari de la Comunitat Valenciana).

2. EVOLUCIÓ DE LA POBLACIÓ

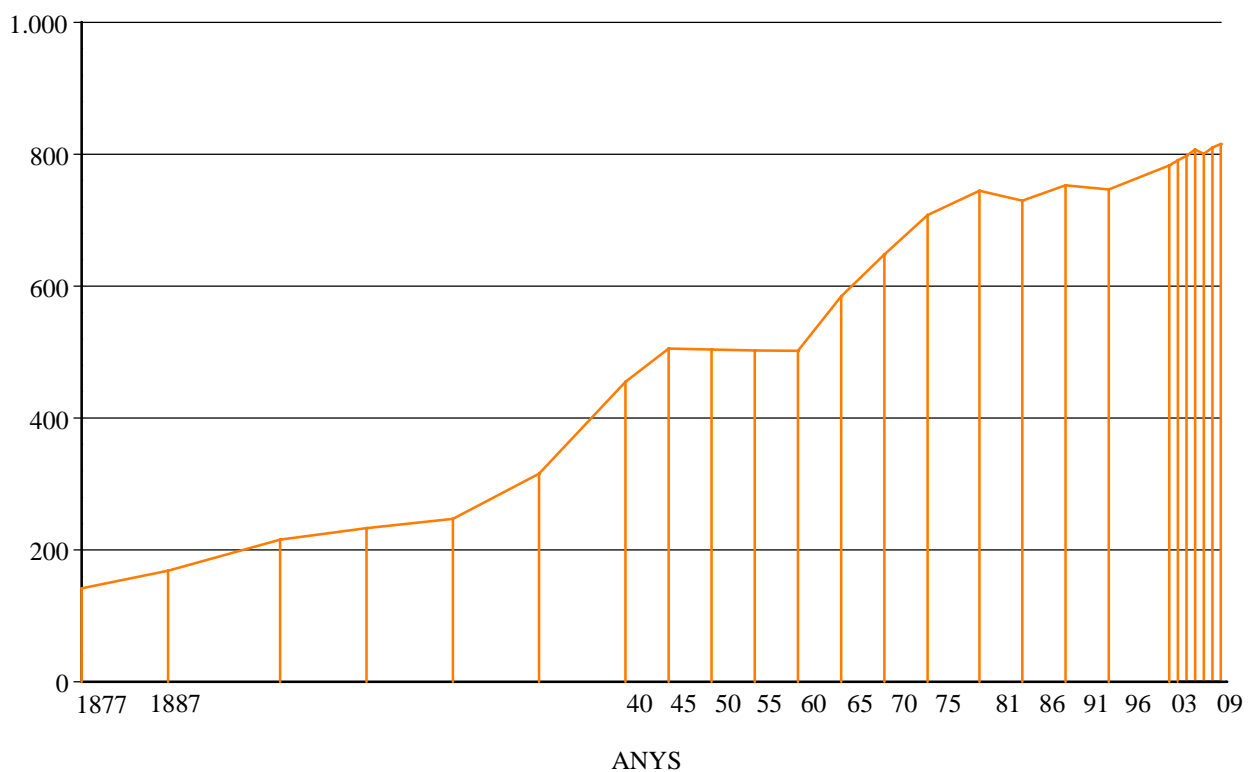
2.1 Evolució de la població de la ciutat de València

2.1 Evolución de la población de la ciudad de Valencia

Any	Població de Dret	Població de Fet
1857	-	106.435
1877	142.063	143.861
1887	168.740	170.763
1900	215.687	213.550
1910	233.018	233.348
1920	247.281	251.258
1930	315.816	320.195
1940	454.654	450.756
1945	505.181	507.015
1950	503.886	509.075
1955	502.489	511.440
1960	501.777	505.066
1965	584.631	584.672
1970	648.003	653.690
1975	707.915	714.086
1981	744.748	751.734
1986	729.419	738.575
1991	752.909	777.427
1996	746.683	764.924
2002	764.010	-
2003	782.846	-
2004	790.754	-
2005	797.291	-
2006	807.396	-
2007	800.666	-
2008	810.064	-
2009	815.440	-

EVOLUCIÓ DE LA POBLACIÓ DE LA CIUTAT DE VALÈNCIA

MILERS



2.2 Evolució de la població de la ciutat de València, l'Horta i la Comunitat Valenciana

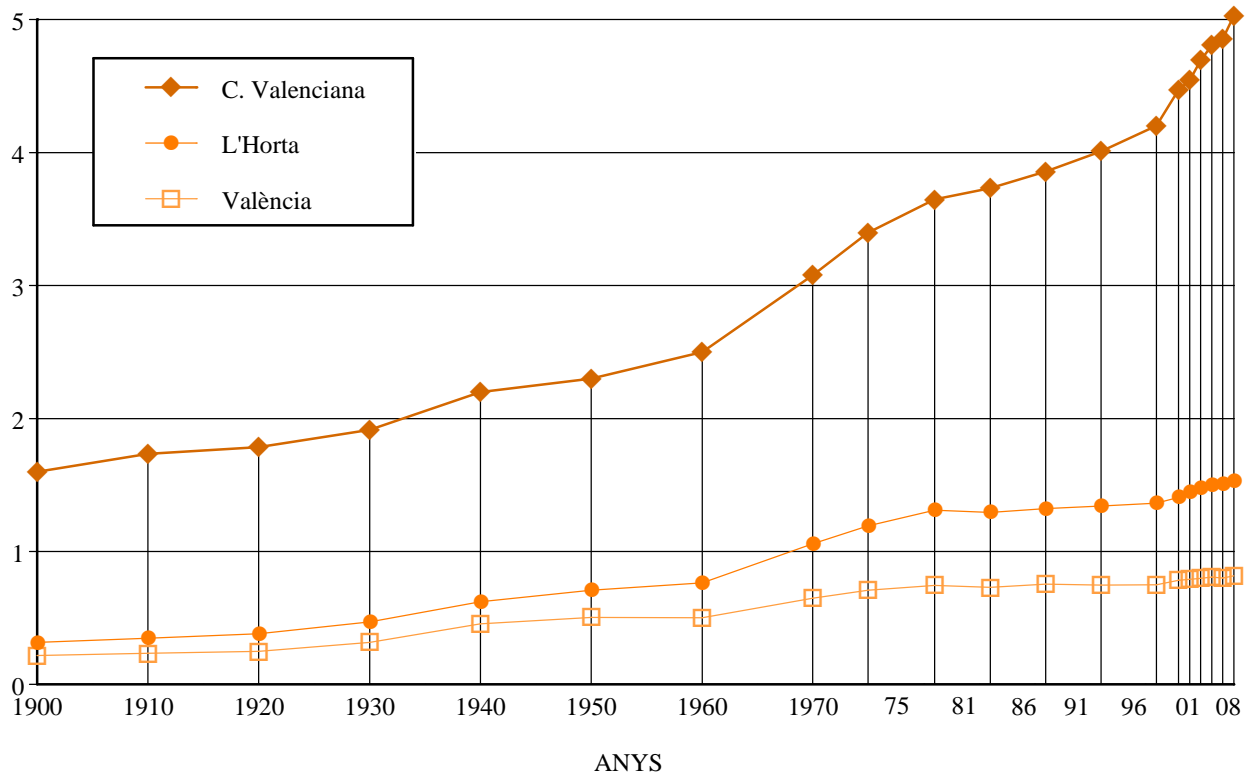
2.2 Evolución de la población de la ciudad de Valencia, l'Horta y la Comunidad Valenciana

	(a) València	(b) L'Horta	(c) Comunitat Valenciana	València	L'Horta	Comunitat Valenciana	(a)/(b)	(a)/(c)
1900	215.687	314.516	1.599.530	100	100	100	68,6%	13,5%
1910	233.018	348.190	1.733.282	108	111	108	66,9%	13,4%
1920	247.281	379.247	1.785.227	115	121	112	65,2%	13,9%
1930	315.816	471.265	1.914.546	146	150	120	67,0%	16,5%
1940	454.654	621.523	2.197.765	211	198	137	73,2%	20,7%
1950	503.886	708.210	2.299.254	234	225	144	71,1%	21,9%
1960	501.777	764.082	2.498.905	233	243	156	65,7%	20,1%
1970	648.003	1.056.257	3.078.095	300	336	192	61,3%	21,1%
1975	707.915	1.193.048	3.397.314	328	379	212	59,3%	20,8%
1981	746.677	1.309.751	3.646.778	346	416	228	57,0%	20,5%
1986	729.419	1.293.219	3.732.682	338	411	233	56,4%	19,5%
1991	752.909	1.321.197	3.857.234	349	420	241	57,0%	19,5%
1996	746.683	1.342.440	4.009.329	346	427	251	55,6%	18,6%
2001	750.476	1.364.595 *	4.202.608 *	348	434	263	55,0%	17,9%
2002	764.010	1.373.469 *	4.326.708 *	354	437	270	55,6%	17,7%
2003	782.846	1.406.967 *	4.470.885 *	363	447	280	55,6%	17,5%
2004	790.754	1.446.307 *	4.543.304 *	367	460	284	54,7%	17,4%
2005	797.291	1.478.928 *	4.692.449 *	370	470	293	53,9%	17,0%
2006	807.396	1.500.037 *	4.806.908 *	374	477	301	53,8%	16,8%
2007	800.666	1.507.108 *	4.885.025 *	371	479	305	53,1%	16,4%
2008	810.064	1.532.562 *	5.029.601 *	376	487	314	52,9%	16,1%
2009	815.440	-	-	378	-	-	-	-

*Font: Servidor Web de l'INE: "www.ine.es"

**EVOLUCIÓ DE LA POBLACIÓ DE VALÈNCIA,
L'HORTA I LA COMUNITAT VALENCIANA**

MILIONS



2.3 Evolució de la població de les Juntres Municipals

2.3 Evolución de la población de las Juntas Municipales

	1991	1996	2001	2007(1)	2008(1)	2009(1)	Increment 08/09	Anualitzat 04/09
València	752.909	746.683	750.476	800.666	810.064	815.440	0,7%	0,6%
Ciutat Vella	27.010	24.027	24.167	25.368	25.788	25.924	0,5%	0,7%
Russafa	127.656	126.496	126.737	133.610	134.523	135.180	0,5%	0,1%
Abastos	109.329	104.001	101.815	100.253	101.096	101.264	0,2%	0,2%
Patraix	102.598	104.777	107.294	117.554	118.265	118.744	0,4%	0,3%
Trànsits	158.929	157.744	158.168	173.205	175.878	178.028	1,2%	1,2%
Exposició	79.874	80.009	80.605	87.647	89.199	89.974	0,9%	1,1%
Marítim	147.513	149.629	151.690	163.029	165.315	166.326	0,6%	0,7%

(1) Estes dades corresponen a la nova divisió territorial aprovada en el Ple de l'Ajuntament del 31-1-2003.

2.4 Evolució de la població dels Districtes

2.4 Evolución de la población de los Distritos

	1981	1991	1996	2001	2007(1)	2008(1)	2009(1)	Increment 08/09	Anualitzat 04/09
València	746.677	752.909	746.683	750.476	800.666	810.064	815.440	0,7%	0,6%
1. Ciutat Vella	35.750	27.010	24.027	24.167	25.368	25.788	25.924	0,5%	0,7%
2. l'Eixample	55.074	46.885	45.082	43.198	44.127	44.108	44.099	0,0%	-0,5%
3. Extramurs	57.868	52.448	49.670	48.773	50.076	50.171	49.940	-0,5%	-0,3%
4. Campanar	24.404	31.178	30.220	28.967	34.763	35.374	36.123	2,1%	2,1%
5. la Saïdia	49.152	48.824	46.830	47.538	49.320	49.489	49.775	0,6%	-0,1%
6. el Pla del Real	29.903	31.545	30.401	30.376	31.369	31.547	31.536	0,0%	0,0%
7. l'Olivereta	55.497	51.468	48.905	47.862	50.177	50.925	51.324	0,8%	0,7%
8. Patraix	43.251	51.415	54.648	57.197	58.401	58.645	58.947	0,5%	-0,1%
9. Jesús	44.955	51.183	50.129	50.097	53.693	54.177	54.330	0,3%	0,8%
10. Quatre Carreres	67.567	68.269	67.917	69.164	74.556	75.260	75.850	0,8%	0,4%
11. Poblat Marítims	60.795	58.643	58.824	58.376	58.859	60.019	60.575	0,9%	0,6%
12. Camins al Grau	48.143	48.047	49.151	52.402	63.367	64.619	65.444	1,3%	1,7%
13. Algirós	34.906	40.823	41.654	40.912	40.803	40.677	40.307	-0,9%	-0,8%
14. Benimaclet	23.383	27.891	29.253	29.924	30.448	30.789	30.626	-0,5%	-0,5%
15. Rascanya	43.207	44.117	43.758	43.427	51.933	53.187	54.372	2,2%	2,7%
16. Benicalap	36.297	36.941	38.749	39.465	42.843	44.015	44.684	1,5%	1,8%
17. Pobles del Nord	6.472	6.074	6.218	6.540	6.271	6.493	6.579	1,3%	2,6%
18. Pobles de l'Oest	12.013	12.233	12.324	12.536	13.905	14.183	14.307	0,9%	1,9%
19. Pobles del Sud	18.040	17.915	18.923	19.555	20.387	20.598	20.698	0,5%	0,7%

(1) Estes dades corresponen a la nova divisió territorial aprovada en el Ple de l'Ajuntament del 31-1-2003.

2.5 Evolució de la població dels Barris

2.5 Evolución de la población de los Barrios

	1981	1991	1996	2001	2007(1)	2008(1)	2009(1)	Increment 08/09	Anualitzat 04/09
València	746.677	752.909	746.683	750.476	800.666	810.064	815.440	0,7%	0,6%
1. CIUTAT VELLA									
1. la Seu	3.736	2.589	2.514	2.517	2.789	2.882	2.885	0,1%	1,6%
2. la Xerea	5.300	4.057	3.861	3.789	3.839	3.899	3.888	-0,3%	-0,2%
3. el Carme	8.792	6.338	5.401	5.615	6.074	6.155	6.224	1,1%	1,4%
4. el Pilar	5.574	4.430	3.861	3.740	3.912	4.016	4.067	1,3%	1,2%
5. el Mercat	4.467	3.297	2.858	3.033	3.266	3.322	3.381	1,8%	0,6%
6. Sant Francesc	7.881	6.299	5.532	5.473	5.488	5.514	5.479	-0,6%	-0,2%
2. L'EIXAMPLE									
1. Russafa	29.564	25.357	24.380	23.570	24.937	25.062	25.134	0,3%	-0,3%
2. el Pla del Remei	9.664	8.100	7.700	7.354	7.071	6.991	6.926	-0,9%	-0,8%
3. Gran Via	15.846	13.428	13.002	12.274	12.119	12.055	12.039	-0,1%	-0,8%
3. EXTRAMURS									
1. el Botànic	7.993	6.897	6.168	6.150	6.499	6.591	6.659	1,0%	0,7%
2. la Roqueta	6.174	4.477	4.130	4.167	4.668	4.647	4.554	-2,0%	-0,6%
3. la Petxina	18.225	16.284	15.391	15.054	15.479	15.482	15.380	-0,7%	-0,4%
4. Arrancapins	25.476	24.790	23.981	23.402	23.430	23.451	23.347	-0,4%	-0,4%
4. CAMPANAR									
1. Campanar	8.112	12.449	13.141	12.610	12.149	12.116	12.147	0,3%	-0,8%
2. les Tendetes	4.897	6.176	5.673	5.456	5.600	5.650	5.703	0,9%	0,2%
3. el Calvari	7.089	6.215	5.448	5.043	5.174	5.285	5.373	1,7%	0,6%
4. Sant Pau	4.306	6.338	5.958	5.858	11.840	12.323	12.900	4,7%	8,3%
5. LA SAÏDIA									
1. Marxalenes	12.126	12.323	11.782	11.382	11.423	11.493	11.444	-0,4%	-0,3%
2. Morvedre	11.869	10.455	9.773	10.028	10.535	10.608	10.691	0,8%	0,1%
3. Trinitat	10.142	9.277	8.533	8.201	8.256	8.231	8.322	1,1%	-0,5%
4. Tormos	7.411	7.657	7.815	8.172	8.960	9.070	9.209	1,5%	0,7%
5. Sant Antoni	7.604	9.112	8.927	9.755	10.146	10.087	10.109	0,2%	-0,4%
6. EL PLA DEL REAL									
1. Exposició	7.044	7.334	7.117	7.183	6.945	6.908	6.825	-1,2%	-0,7%
2. Mestalla	10.924	13.407	13.449	13.522	14.917	15.157	15.235	0,5%	0,6%
3. Jaume Roig	8.541	7.795	7.128	6.981	6.832	6.787	6.750	-0,5%	-0,7%
4. Ciutat Universitària	3.394	3.009	2.707	2.690	2.675	2.695	2.726	1,2%	0,4%
7. L'OLIVERETA									
1. Nou Moles	28.912	27.622	26.511	25.815	26.874	27.331	27.531	0,7%	0,5%
2. Soternes	5.428	4.970	4.701	4.700	5.132	5.249	5.276	0,5%	0,6%
3. Tres Forques	13.384	10.598	9.342	8.384	9.331	9.415	9.483	0,7%	1,0%
4. la Font Santa	5.294	4.387	4.007	4.169	3.669	3.723	3.782	1,6%	0,9%
5. la Llum	2.479	3.891	4.344	4.794	5.171	5.207	5.252	0,9%	1,0%
8. PATRAIX									
1. Patraix	23.281	23.289	23.678	24.373	25.429	25.594	25.781	0,7%	0,0%
2. Sant Isidre	5.186	7.439	9.199	9.734	10.002	9.968	10.093	1,3%	0,2%
3. Vara de Quart	7.514	11.254	11.881	11.713	10.916	10.820	10.749	-0,7%	-1,3%
4. Safranar	4.626	6.699	6.962	8.240	8.641	8.773	8.802	0,3%	0,3%
5. Favara	2.644	2.734	2.928	3.137	3.413	3.490	3.522	0,9%	1,3%
9. JESÚS									
1. la Raiosa	14.884	14.532	13.696	13.877	15.718	15.901	16.067	1,0%	1,3%
2. l'Hort de Senabre	13.218	16.384	16.938	17.085	17.662	17.727	17.738	0,1%	0,1%
3. la Creu Coberta	3.989	7.044	6.767	6.405	6.485	6.467	6.374	-1,4%	-0,3%
4. Sant Marcel·lí	10.406	10.555	10.154	10.106	10.274	10.386	10.385	0,0%	0,4%
5. Camí Real	2.458	2.668	2.574	2.624	3.554	3.696	3.766	1,9%	5,1%

	1981	1991	1996	2001	2007(1)	2008(1)	2009(1)	Increment 08/09	Anualitzat 04/09
10. QUATRE CARRERES									
1. Mont-Olivet	21.754	20.594	19.537	19.191	19.969	20.321	20.515	1,0%	0,4%
2. en Corts	11.803	11.382	11.242	11.018	12.229	12.392	12.682	2,3%	1,7%
3. Malilla	13.442	15.648	16.976	17.816	22.762	22.909	22.880	-0,1%	0,2%
4. Fonteta de Sant Lluís	3.299	3.120	3.030	3.055	3.086	3.111	3.146	1,1%	0,6%
5. na Rovella	12.989	11.423	10.447	9.505	8.825	8.800	8.793	-0,1%	-0,7%
6. la Punta	4.280	6.102	6.685	8.579	2.123	2.066	2.118	2,5%	-1,2%
7 Ciutat Arts i les Ciències	-	-	-	-	5.562	5.661	5.716	1,0%	1,5%
11. POBLATS MARÍTIMS									
1. el Grau	7.669	8.046	8.041	8.563	9.396	9.578	9.624	0,5%	0,9%
2. el Cabanyal-Canyamelar	26.162	22.125	21.326	20.807	20.515	20.879	21.101	1,1%	0,3%
3. la Malva-rosa	12.335	13.544	13.492	13.458	14.044	14.171	14.323	1,1%	0,4%
4. Beteró	5.377	6.996	8.282	8.190	8.430	8.488	8.497	0,1%	0,3%
5. Natzaret	7.869	6.749	6.466	6.073	6.474	6.903	7.030	1,8%	2,5%
6. les Moreres	1.383	1.183	1.217	1.285	-	-	-	-	-
12. CAMINS AL GRAU									
1. Aiora	22.476	22.523	22.836	23.347	25.594	25.948	26.128	0,7%	0,8%
2. Albors	8.597	8.868	9.107	8.957	9.001	9.093	9.198	1,2%	-0,2%
3. la Creu del Grau	12.562	12.494	12.416	13.617	15.019	15.230	15.343	0,7%	0,5%
4. Camí Fondo	3.647	3.356	3.649	3.949	4.608	4.626	4.724	2,1%	1,0%
5. Penya-roja	861	806	1.143	2.532	9.145	9.722	10.051	3,4%	11,8%
13. ALGIRÓS									
1. l'Illa Perduda	9.146	9.388	9.508	9.392	9.553	9.418	9.360	-0,6%	-0,6%
2. Ciutat Jardí	11.024	14.754	14.597	14.058	13.433	13.362	13.327	-0,3%	-1,2%
3. l'Amistat	8.429	7.918	7.845	7.599	8.017	8.121	7.939	-2,2%	-0,2%
4. la Bega Baixa	4.918	5.940	6.317	6.332	6.226	6.216	6.116	-1,6%	-0,8%
5. la Carrasca	1.389	2.823	3.387	3.531	3.574	3.560	3.565	0,1%	-1,1%
14. BENIMACLET									
1. Benimaclet	20.889	23.401	24.151	24.303	24.673	24.998	24.937	-0,2%	-0,3%
2. Camí de Vera	2.494	4.490	5.102	5.621	5.775	5.791	5.689	-1,8%	-1,0%
15. RASCANYA									
1. Orriols	18.224	17.726	16.638	16.086	17.528	18.009	18.397	2,2%	1,7%
2. Torrefiel	22.802	23.679	23.403	23.122	26.103	26.324	26.560	0,9%	0,7%
3. Sant Llorenç	2.181	2.712	3.717	4.219	8.302	8.854	9.415	6,3%	14,5%
16. BENICALAP									
1. Benicalap	29.908	30.872	32.366	33.120	36.317	37.410	38.075	1,8%	1,9%
2. Ciutat Fallera	6.389	6.069	6.383	6.345	6.526	6.605	6.609	0,1%	1,0%
17. POBLES DEL NORD									
1. Benifaraig	1.022	953	948	938	964	997	1.026	2,9%	1,5%
2. Poble Nou	1.401	1.357	1.502	1.978	1.027	1.027	1.027	0,0%	0,0%
3. Carpesa	1.416	1.363	1.329	1.268	1.268	1.283	1.293	0,8%	0,3%
4. Cases de Bàrcena	596	490	460	429	397	402	398	-1,0%	-0,4%
5. Mauella	104	69	73	65	60	62	66	6,5%	2,8%
6. Massarrojos	1.176	1.086	1.139	1.109	1.787	1.959	2.024	3,3%	10,2%
7. Borbotó	757	756	767	753	768	763	745	-2,4%	-0,4%
18. POBLES DE L'OEST									
1. Benimàmet	11.813	11.706	11.776	12.016	13.113	13.331	13.408	0,6%	1,5%
2. Beniferri	200	527	548	520	792	852	899	5,5%	11,1%
19. POBLES DEL SUD									
1. el Forn d'Alcedo	1.568	1.319	1.303	1.323	1.330	1.348	1.378	2,2%	0,1%
2. el Castellar-l'Oliverar	6.813	6.907	6.979	6.895	7.046	7.085	7.081	-0,1%	0,3%
3. Pinedo	1.882	2.159	2.450	2.453	2.515	2.605	2.623	0,7%	0,9%
4. el Saler	712	713	1.005	1.375	1.637	1.690	1.769	4,7%	3,7%
5. el Palmar	925	900	895	860	786	788	775	-1,6%	-0,5%
6. el Perellonet	472	504	865	1.469	1.613	1.639	1.605	-2,1%	0,6%
7. la Torre	5.425	5.255	5.186	4.967	5.051	5.032	5.056	0,5%	0,3%
8. Faitanar	243	158	240	213	409	411	411	0,0%	1,9%

(1) Estes dades corresponen a la nova divisió territorial aprovada en el Ple de l'Ajuntament del 31-1-2003.

3. CLASSIFICACIONES DE LA POBLACIÓ DEL CONJUNT DE LA CIUTAT

3.1 Població segons sexe i edat any a any

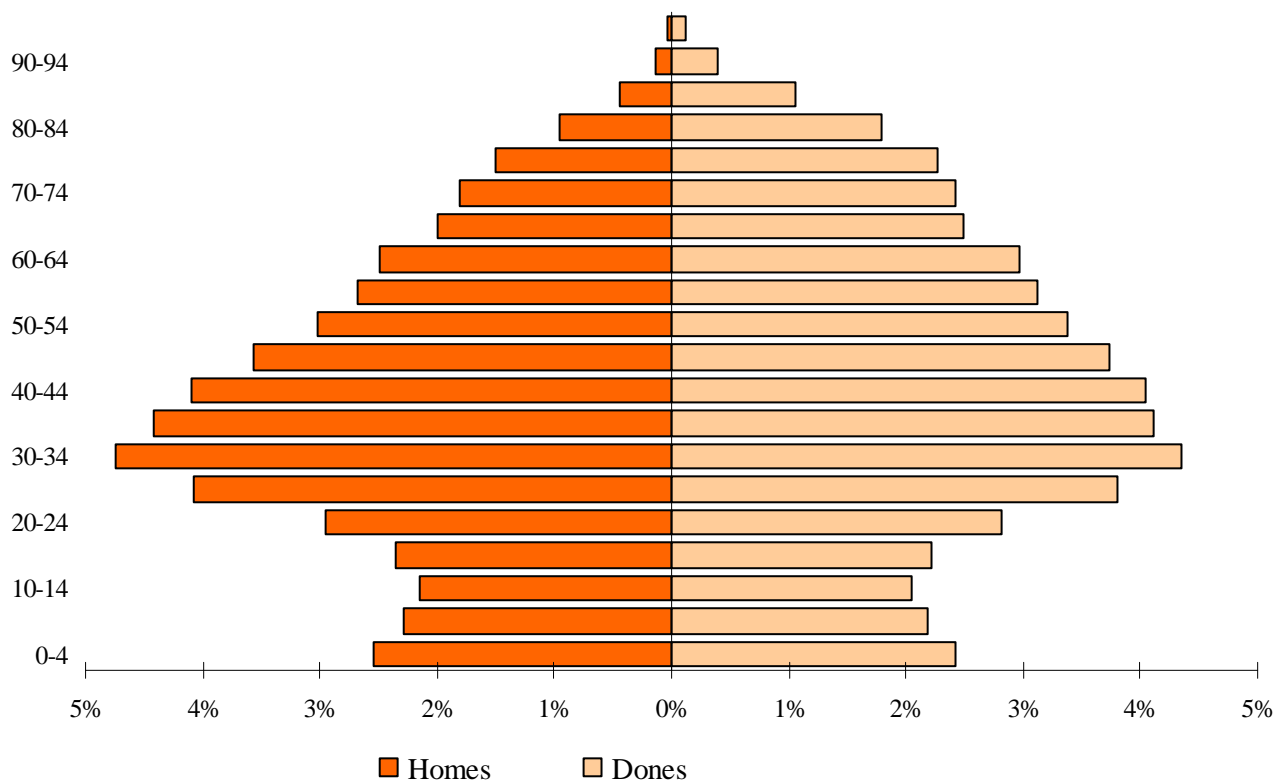
3.1 Población según sexo y edad año a año

	Total	Homes	Dones		Total	Homes	Dones
Total	815.440	393.358	422.082	50	11.236	5.392	5.844
0	8.201	4.252	3.949	51	11.044	5.239	5.805
1	8.315	4.310	4.005	52	10.326	4.903	5.423
2	8.115	4.166	3.949	53	10.008	4.781	5.227
3	8.077	4.046	4.031	54	9.469	4.278	5.191
4	7.843	4.006	3.837	55	9.508	4.354	5.154
5	7.611	3.805	3.806	56	9.826	4.563	5.263
6	7.292	3.785	3.507	57	9.167	4.175	4.992
7	7.209	3.688	3.521	58	9.246	4.321	4.925
8	7.266	3.741	3.525	59	9.498	4.405	5.093
9	7.039	3.575	3.464	60	9.680	4.514	5.166
10	6.721	3.437	3.284	61	8.966	4.085	4.881
11	6.888	3.556	3.332	62	8.740	3.967	4.773
12	6.843	3.554	3.289	63	8.798	3.998	4.800
13	6.794	3.410	3.384	64	8.364	3.778	4.586
14	6.888	3.534	3.354	65	8.067	3.612	4.455
15	7.265	3.769	3.496	66	7.135	3.223	3.912
16	7.426	3.792	3.634	67	6.786	3.086	3.700
17	7.248	3.745	3.503	68	9.125	3.983	5.142
18	7.564	3.888	3.676	69	5.378	2.308	3.070
19	7.786	3.979	3.807	70	6.695	2.880	3.815
20	8.154	4.162	3.992	71	7.123	3.061	4.062
21	8.768	4.565	4.203	72	6.894	2.994	3.900
22	9.236	4.695	4.541	73	6.822	2.902	3.920
23	10.042	5.176	4.866	74	6.869	2.848	4.021
24	10.746	5.433	5.313	75	6.708	2.765	3.943
25	11.331	5.875	5.456	76	6.429	2.633	3.796
26	12.339	6.339	6.000	77	6.087	2.386	3.701
27	12.879	6.613	6.266	78	5.997	2.305	3.692
28	13.735	7.090	6.645	79	5.652	2.210	3.442
29	14.046	7.328	6.718	80	5.383	1.964	3.419
30	14.527	7.672	6.855	81	4.732	1.656	3.076
31	15.019	7.851	7.168	82	4.602	1.622	2.980
32	14.830	7.651	7.179	83	4.087	1.364	2.723
33	14.955	7.819	7.136	84	3.644	1.249	2.395
34	14.846	7.706	7.140	85	3.315	1.078	2.237
35	14.209	7.320	6.889	86	2.965	861	2.104
36	14.207	7.461	6.746	87	2.475	729	1.746
37	13.930	7.169	6.761	88	2.076	572	1.504
38	13.691	7.130	6.561	89	1.521	419	1.102
39	13.557	6.911	6.646	90	1.299	343	956
40	13.527	6.886	6.641	91	1.033	262	771
41	13.515	6.823	6.692	92	792	197	595
42	13.198	6.592	6.606	93	626	162	464
43	12.993	6.550	6.443	94	523	136	387
44	13.159	6.541	6.618	95	397	98	299
45	12.402	6.193	6.209	96	278	62	216
46	12.107	5.959	6.148	97	190	45	145
47	11.622	5.611	6.011	98	156	36	120
48	11.771	5.713	6.058	99	91	23	68
49	11.665	5.612	6.053	100 i més	215	47	168

3.2 Població segons sexe i edat en grups de cinc anys

3.2 Población según sexo y edad en grupos de cinco años

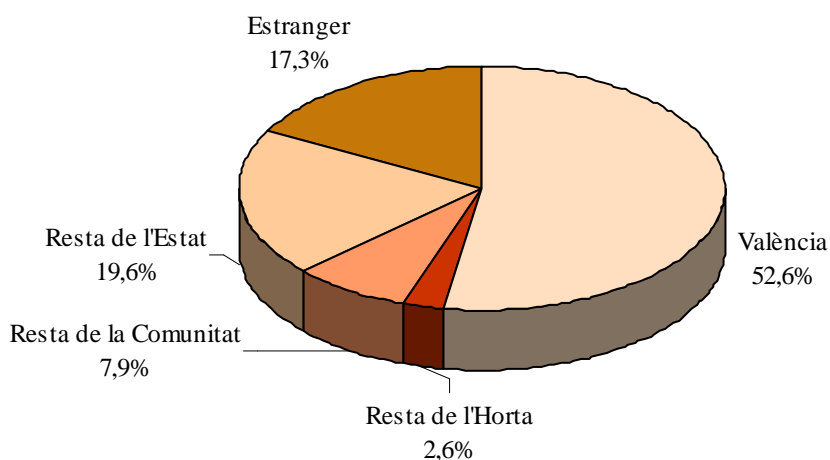
	Total		Homes		Dones	
Total	815.440	100,0%	393.358	48,2%	422.082	51,8%
0-4	40.551	5,0%	20.780	2,5%	19.771	2,4%
5-9	36.417	4,5%	18.594	2,3%	17.823	2,2%
10-14	34.134	4,2%	17.491	2,1%	16.643	2,0%
15-19	37.289	4,6%	19.173	2,4%	18.116	2,2%
20-24	46.946	5,8%	24.031	2,9%	22.915	2,8%
25-29	64.330	7,9%	33.245	4,1%	31.085	3,8%
30-34	74.177	9,1%	38.699	4,7%	35.478	4,4%
35-39	69.594	8,5%	35.991	4,4%	33.603	4,1%
40-44	66.392	8,1%	33.392	4,1%	33.000	4,0%
45-49	59.567	7,3%	29.088	3,6%	30.479	3,7%
50-54	52.083	6,4%	24.593	3,0%	27.490	3,4%
55-59	47.245	5,8%	21.818	2,7%	25.427	3,1%
60-64	44.548	5,5%	20.342	2,5%	24.206	3,0%
65-69	36.491	4,5%	16.212	2,0%	20.279	2,5%
70-74	34.403	4,2%	14.685	1,8%	19.718	2,4%
75-79	30.873	3,8%	12.299	1,5%	18.574	2,3%
80-84	22.448	2,8%	7.855	1,0%	14.593	1,8%
85-89	12.352	1,5%	3.659	0,4%	8.693	1,1%
90-94	4.273	0,5%	1.100	0,1%	3.173	0,4%
95 i més	1.327	0,2%	311	0,0%	1.016	0,1%

POBLACIÓ SEGONS EDAT I SEXE

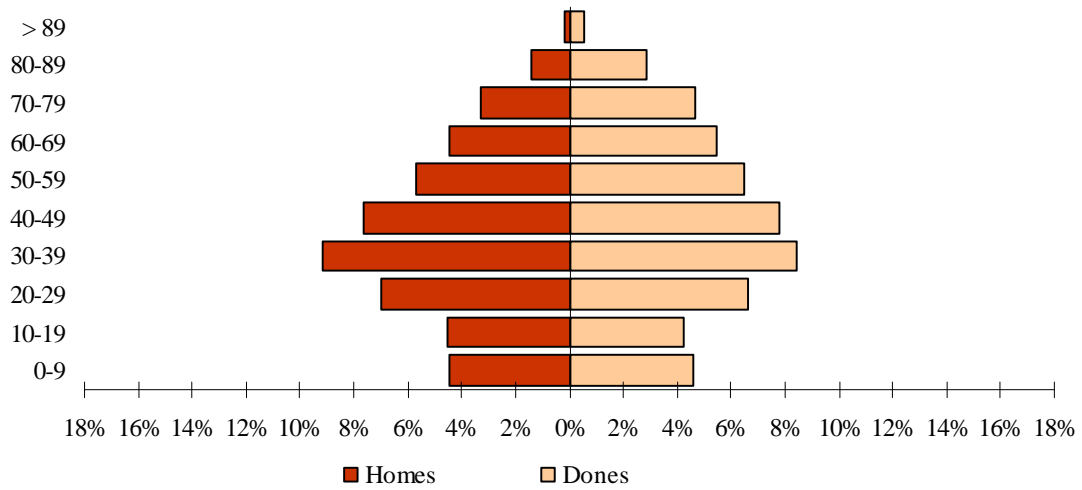
3.3 Població segons lloc de naixement, edat i sexe

3.3 Población según lugar de nacimiento, edad y sexo

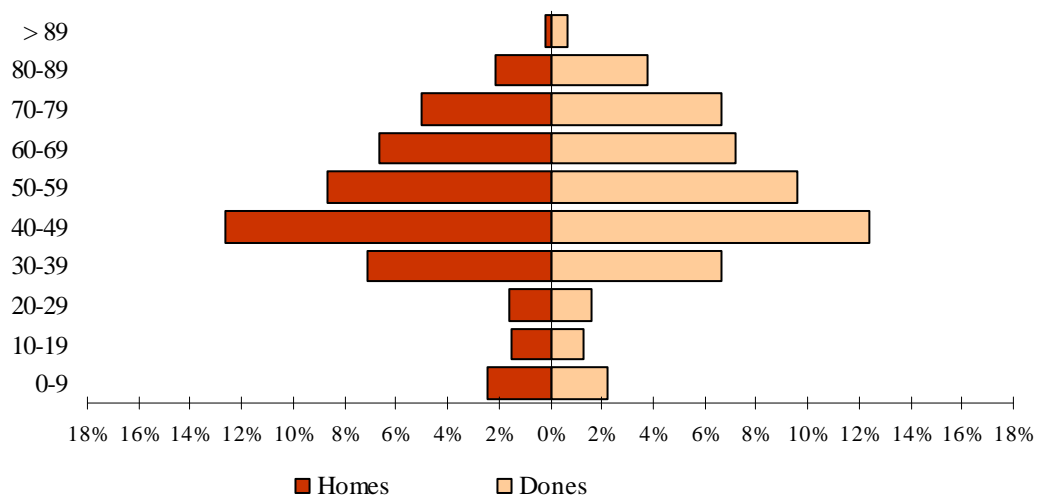
	Total	0-9	10-19	20-29	30-39	40-49	50-59	60-69	70-79	80-89	90 i més
Total	815.440	76.968	71.423	111.276	143.771	125.959	99.328	81.039	65.276	34.800	5.600
Homes	393.358	39.374	36.664	57.276	74.690	62.480	46.411	36.554	26.984	11.514	1.411
Dones	422.082	37.594	34.759	54.000	69.081	63.479	52.917	44.485	38.292	23.286	4.189
València											
Total	429.127	66.577	53.343	64.405	74.739	59.553	40.868	32.245	24.048	11.676	1.673
Homes	210.133	34.188	27.300	33.436	37.579	29.105	19.431	14.680	10.126	3.902	386
Dones	218.994	32.389	26.043	30.969	37.160	30.448	21.437	17.565	13.922	7.774	1.287
Resta de l'Horta											
Total	21.121	973	587	681	2.916	5.281	3.854	2.936	2.460	1.245	188
Homes	10.144	511	322	343	1.508	2.666	1.827	1.412	1.059	451	45
Dones	10.977	462	265	338	1.408	2.615	2.027	1.524	1.401	794	143
Resta de la Comunitat											
Total	64.629	1.079	1.243	2.957	7.299	10.210	12.304	11.487	10.539	6.330	1.181
Homes	28.084	574	647	1.349	3.388	4.783	5.576	5.139	4.276	2.060	292
Dones	36.545	505	596	1.608	3.911	5.427	6.728	6.348	6.263	4.270	889
Resta de l'Estat											
Total	159.722	2.157	2.725	7.223	16.069	25.546	31.632	30.501	26.557	14.854	2.458
Homes	70.786	1.134	1.406	3.516	8.003	12.196	14.502	13.653	10.829	4.881	666
Dones	88.936	1.023	1.319	3.707	8.066	13.350	17.130	16.848	15.728	9.973	1.792
Estranger											
Total	140.841	6.182	13.525	36.010	42.748	25.369	10.670	3.870	1.672	695	100
Homes	74.211	2.967	6.989	18.632	24.212	13.730	5.075	1.670	694	220	22
Dones	66.630	3.215	6.536	17.378	18.536	11.639	5.595	2.200	978	475	78

POBLACIÓ SEGONS LLOC DE NAIXEMENT

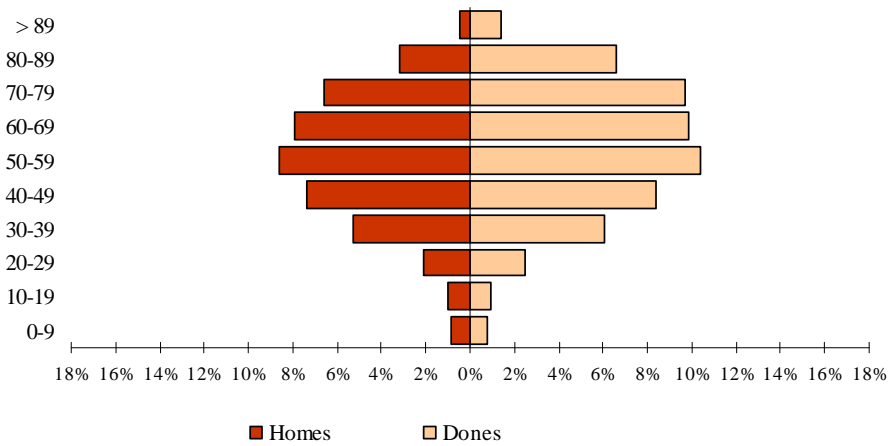
NASCUTS A LA CIUTAT DE VALÈNCIA



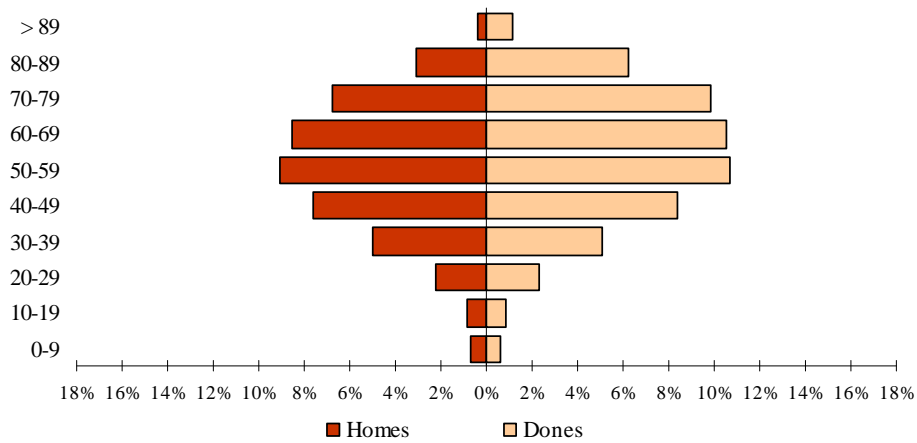
NASCUTS A LA RESTA DE L'HORTA



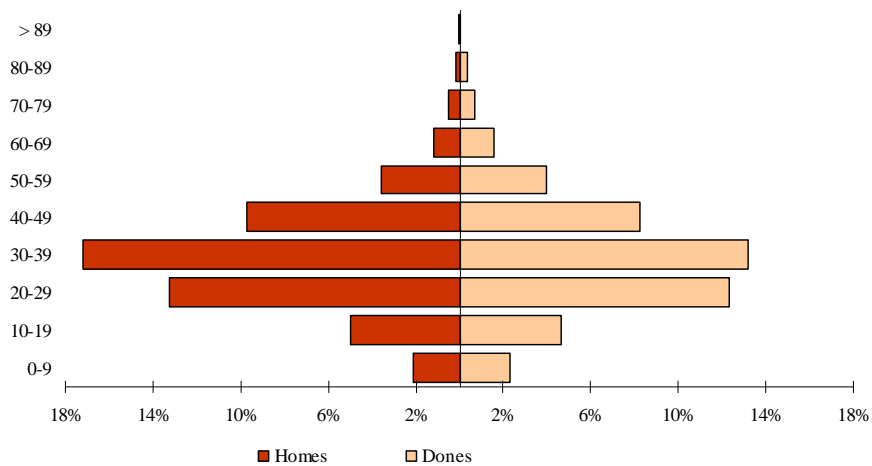
NASCUTS A LA RESTA DE LA COMUNITAT



NASCUTS A LA RESTA DE L'ESTAT



NASCUTS A L'ESTRANGER



3.4 Població nascuda a la resta de l'Horta segons el municipi de naixement i edat. Total

3.4 Población nacida en el resto de l'Horta según el municipio de nacimiento y edad. Total

	Total	0-9	10-19	20-29	30-39	40-49	50-59	60-69	70-79	80-89	90 i més
Total	21.121	973	587	681	2.916	5.281	3.854	2.936	2.460	1.245	188
Alaquàs	390	35	8	9	22	108	82	46	49	29	2
Albal	247	28	5	1	20	36	63	38	34	19	3
Albalat dels Sorells	169	3	3	5	21	39	36	29	17	15	1
Alboraya	726	63	15	9	52	122	137	123	139	60	6
Albuixech	131	2	3	1	13	20	22	30	26	14	0
Alcàsser	206	9	4	5	21	41	33	44	28	18	3
Aldaia	513	27	21	8	57	173	112	56	37	17	5
Alfagar	449	33	21	9	78	66	78	71	62	26	5
Alfara del Patriarca	220	5	4	0	12	39	55	31	46	24	4
Almàssera	221	5	2	5	18	52	41	47	32	17	2
Benetússer	532	27	20	14	72	151	70	75	70	27	6
Beniparrell	29	0	0	1	6	7	2	5	3	4	1
Bonrepòs i Mirambell	121	3	0	1	11	28	17	29	19	11	2
Burjassot	2.174	107	55	32	193	477	480	341	322	145	22
Catarroja	720	22	9	14	82	138	146	152	97	53	7
Emperador	17	0	0	2	1	2	2	4	4	2	0
Foios	269	6	9	5	25	51	66	52	37	14	4
Godella	474	12	12	8	21	74	89	92	105	52	9
Llocnou de la Corona	13	2	0	0	0	0	5	2	4	0	0
Manises	677	21	18	12	70	204	142	106	69	29	6
Massalfassar	57	4	3	2	5	8	11	13	8	2	1
Massamagrell	326	18	5	2	29	74	82	52	31	28	5
Massanassa	324	9	7	7	31	49	71	58	58	24	10
Meliana	362	10	6	0	34	81	64	69	59	36	3
Mislata	1.305	96	67	24	119	260	269	202	185	75	8
Moncada	613	20	25	7	47	173	123	86	81	44	7
Museros	103	10	1	2	7	13	21	22	17	10	0
Paiporta	419	26	10	12	62	98	64	70	46	29	2
Paterna	1.257	92	49	28	108	292	272	187	144	80	5
Picanya	251	5	8	4	11	73	69	47	24	7	3
Picassent	525	30	10	14	55	122	88	82	70	42	12
la Pobla de Farnals	89	9	5	4	13	18	13	10	12	4	1
Puçol	318	12	6	18	44	65	66	51	32	20	4
Puig	149	6	12	4	10	26	24	28	25	12	2
Quart de Poblet	3.230	16	55	332	1.161	1.290	223	72	49	28	4
Rafelbunyol	155	8	2	1	18	18	41	25	21	16	5
Rocafort	202	11	16	10	15	31	43	31	24	20	1
Sedaví	304	11	8	6	41	61	56	47	38	33	3
Silla	295	6	6	4	32	53	66	50	55	18	5
Tavernes Blanques	354	31	9	8	43	67	55	57	60	23	1
Torrent	1.319	82	38	27	146	324	282	195	131	77	17
Vinalesa	173	9	2	3	13	20	33	44	30	19	0
Xirivella	693	42	28	21	77	237	140	65	60	22	1

3.4 Població nascuda a la resta de l'Horta segons el municipi de naixement i edat. Homes

3.4 Población nacida en el resto de l'Horta según el municipio de nacimiento y edad. Hombres

	Total	0-9	10-19	20-29	30-39	40-49	50-59	60-69	70-79	80-89	90 i més
Total	10.144	511	322	343	1.508	2.666	1.827	1.412	1.059	451	45
Alaquàs	199	20	5	4	11	57	43	25	23	11	0
Albal	112	20	4	0	14	17	23	18	10	6	0
Albalat dels Sorells	81	2	2	2	9	16	17	17	9	6	1
Alboraya	337	32	9	4	26	65	66	57	49	29	0
Albuixech	64	1	1	0	7	12	11	19	9	4	0
Alcàsser	96	6	3	3	11	14	17	22	11	8	1
Aldaia	267	12	14	4	32	88	62	29	18	5	3
Alfafar	225	21	10	3	41	32	34	36	36	10	2
Alfara del Patriarca	99	5	1	0	5	17	21	16	21	12	1
Almàssera	100	2	0	2	9	26	16	20	17	7	1
Benetússer	250	14	13	7	43	66	37	34	30	5	1
Beniparrell	8	0	0	0	2	3	0	1	1	1	0
Bonrepòs i Mirambell	52	2	0	0	6	12	8	8	9	7	0
Burjassot	1.068	53	29	16	104	258	225	167	151	59	6
Catarroja	328	8	4	8	39	71	78	66	35	19	0
Emperador	11	0	0	1	0	2	1	3	3	1	0
Foios	113	1	5	4	14	19	32	17	16	4	1
Godella	233	9	9	5	16	38	51	42	44	18	1
Llocnou de la Corona	8	2	0	0	0	0	3	1	2	0	0
Manises	302	10	6	2	39	98	63	42	26	13	3
Massalfassar	27	1	3	1	1	4	4	7	6	0	0
Massamagrell	122	5	2	0	4	31	28	29	15	7	1
Massanassa	161	6	5	5	17	26	28	26	32	12	4
Meliana	159	4	4	0	17	41	24	24	30	15	0
Mislata	615	46	40	13	55	149	119	101	65	26	1
Moncada	279	6	10	4	20	80	67	41	36	14	1
Museros	57	6	1	1	5	7	14	11	7	5	0
Paiporta	218	13	8	8	35	50	31	41	21	11	0
Paterna	632	64	20	12	69	152	127	93	64	30	1
Picanya	117	3	3	2	5	39	31	20	11	1	2
Picassent	216	17	4	2	25	54	32	39	30	10	3
la Pobla de Farnals	48	6	1	2	9	12	8	6	3	1	0
Puçol	141	8	4	2	23	29	32	27	9	6	1
Puig	74	2	8	2	5	14	9	17	14	3	0
Quart de Poblet	1.629	5	30	177	594	652	112	33	18	8	0
Rafelbunyol	68	5	0	1	11	7	21	11	8	3	1
Rocafort	94	5	9	6	6	14	21	17	11	5	0
Sedaví	153	5	5	2	25	31	26	27	16	13	3
Silla	134	2	2	4	16	22	35	23	22	6	2
Tavernes Blanques	166	14	6	2	26	29	27	26	28	8	0
Torrent	655	46	21	17	67	178	143	100	54	26	3
Vinalesa	68	3	0	1	6	8	11	20	12	7	0
Xirivella	358	19	21	14	39	126	69	33	27	9	1

3.4 Població nascuda a la resta de l'Horta segons el municipi de naixement i edat. Dones

3.4 Población nacida en el resto de l'Horta según el municipio de nacimiento y edad. Mujeres

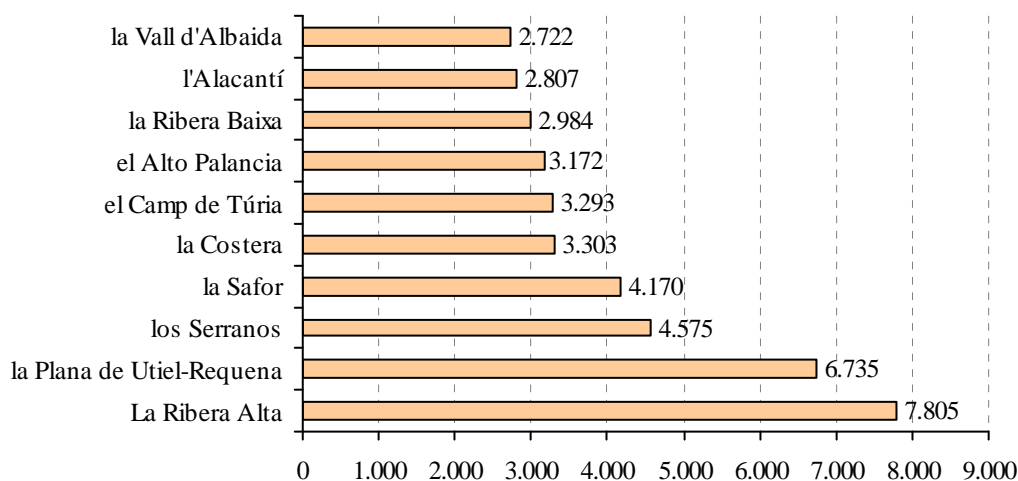
	Total	0-9	10-19	20-29	30-39	40-49	50-59	60-69	70-79	80-89	90 i més
Total	10.977	462	265	338	1.408	2.615	2.027	1.524	1.401	794	143
Alaquàs	191	15	3	5	11	51	39	21	26	18	2
Albal	135	8	1	1	6	19	40	20	24	13	3
Albalat dels Sorells	88	1	1	3	12	23	19	12	8	9	0
Alboraya	389	31	6	5	26	57	71	66	90	31	6
Albuixech	67	1	2	1	6	8	11	11	17	10	0
Alcàsser	110	3	1	2	10	27	16	22	17	10	2
Aldaia	246	15	7	4	25	85	50	27	19	12	2
Alfafar	224	12	11	6	37	34	44	35	26	16	3
Alfara del Patriarca	121	0	3	0	7	22	34	15	25	12	3
Almàssera	121	3	2	3	9	26	25	27	15	10	1
Benetússer	282	13	7	7	29	85	33	41	40	22	5
Beniparrell	21	0	0	1	4	4	2	4	2	3	1
Bonrepòs i Mirambell	69	1	0	1	5	16	9	21	10	4	2
Burjassot	1.106	54	26	16	89	219	255	174	171	86	16
Catarroja	392	14	5	6	43	67	68	86	62	34	7
Emperador	6	0	0	1	1	0	1	1	1	1	0
Foios	156	5	4	1	11	32	34	35	21	10	3
Godella	241	3	3	3	5	36	38	50	61	34	8
Llocnou de la Corona	5	0	0	0	0	0	2	1	2	0	0
Manises	375	11	12	10	31	106	79	64	43	16	3
Massalfassar	30	3	0	1	4	4	7	6	2	2	1
Massamagrell	204	13	3	2	25	43	54	23	16	21	4
Massanassa	163	3	2	2	14	23	43	32	26	12	6
Meliana	203	6	2	0	17	40	40	45	29	21	3
Mislata	690	50	27	11	64	111	150	101	120	49	7
Moncada	334	14	15	3	27	93	56	45	45	30	6
Museros	46	4	0	1	2	6	7	11	10	5	0
Paiporta	201	13	2	4	27	48	33	29	25	18	2
Paterna	625	28	29	16	39	140	145	94	80	50	4
Picanya	134	2	5	2	6	34	38	27	13	6	1
Picassent	309	13	6	12	30	68	56	43	40	32	9
la Pobla de Farnals	41	3	4	2	4	6	5	4	9	3	1
Puçol	177	4	2	16	21	36	34	24	23	14	3
Puig	75	4	4	2	5	12	15	11	11	9	2
Quart de Poblet	1.601	11	25	155	567	638	111	39	31	20	4
Rafelbunyol	87	3	2	0	7	11	20	14	13	13	4
Rocafort	108	6	7	4	9	17	22	14	13	15	1
Sedaví	151	6	3	4	16	30	30	20	22	20	0
Silla	161	4	4	0	16	31	31	27	33	12	3
Tavernes Blanques	188	17	3	6	17	38	28	31	32	15	1
Torrent	664	36	17	10	79	146	139	95	77	51	14
Vinalesa	105	6	2	2	7	12	22	24	18	12	0
Xirivella	335	23	7	7	38	111	71	32	33	13	0

3.5 Població nascuda a la resta de la Comunitat segons la comarca de naixement i edat. Total

3.5 Población nacida en el resto de la Comunidad según la comarca de nacimiento y edad. Total

	Total	0-9	10-19	20-29	30-39	40-49	50-59	60-69	70-79	80-89	90 i més
Total	64.629	1.079	1.243	2.957	7.299	10.210	12.304	11.487	10.539	6.330	1.181
els Ports	148	1	0	2	3	23	32	28	31	24	4
l'Alt Maestrat	161	1	1	0	3	12	40	35	42	21	6
el Baix Maestrat	637	15	16	31	94	131	84	87	93	78	8
l'Alcalatén	149	0	2	8	4	23	25	33	31	19	4
la Plana Alta	2.664	74	121	290	637	488	329	281	249	168	27
la Plana Baixa	1.736	34	26	43	151	349	382	302	264	156	29
El Alto Palancia	3.172	19	12	76	226	483	675	601	599	399	82
El Alto Mijares	361	2	2	3	3	62	65	85	82	50	7
El Rincón de Ademuz	874	1	6	5	6	100	206	224	184	128	14
Los Serranos	4.575	22	20	49	172	616	1.067	975	966	567	121
el Camp de Túria	3.293	142	81	87	198	483	673	653	600	319	57
el Camp de Morvedre	2.553	66	104	174	268	502	493	336	371	213	26
La Plana de Utiel-Requena	6.735	39	49	223	522	1.001	1.341	1.379	1.330	722	129
La Hoya de Buñol	2.098	32	23	41	149	338	416	365	453	248	33
El Valle de Cofrentes-Ayora	2.038	5	8	29	74	191	484	458	450	299	40
La Ribera Alta	7.805	106	113	318	960	1.241	1.528	1.509	1.227	662	141
la Ribera Baixa	2.984	71	56	87	355	484	603	558	450	254	66
la Canal de Navarrés	1.477	10	12	20	103	261	350	313	241	146	21
la Costera	3.303	42	69	159	463	486	597	601	509	316	61
la Vall d'Albaida	2.722	29	40	136	344	448	485	453	442	292	53
la Safor	4.170	68	105	296	722	767	760	611	493	292	56
el Comtat	781	1	11	24	77	126	148	151	129	94	20
l'Alcoià	1.980	17	35	164	332	314	347	322	229	192	28
l'Alt Vinalopó	546	7	4	10	35	65	97	111	124	75	18
el Vinalopó Mitjà	661	7	16	24	91	133	113	93	88	82	14
la Marina Alta	2.131	69	74	122	271	311	307	370	335	211	61
la Marina Baixa	589	30	42	46	94	92	76	67	79	51	12
l'Alacantí	2.807	108	150	370	711	466	325	279	228	142	28
el Baix Vinalopó	598	25	23	90	119	91	92	71	50	30	7
el Baix Segura	881	36	22	30	112	123	164	136	170	80	8

**NASCUTS A LA RESTA DE LA COMUNITAT SEGONS
LA COMARCA DE NAIXEMENT**



3.5 Població nascuda a la resta de la Comunitat segons la comarca de naixement i edat. Homes

3.5 Población nacida en el resto de la Comunidad según la comarca de nacimiento y edad. Hombres

	Total	0-9	10-19	20-29	30-39	40-49	50-59	60-69	70-79	80-89	90 i més
Total	28.084	574	647	1.349	3.388	4.783	5.576	5.139	4.276	2.060	292
els Ports	61	0	0	1	2	11	18	12	10	7	0
l'Alt Maestrat	68	1	0	0	1	6	18	17	19	6	0
el Baix Maestrat	268	9	6	10	44	60	33	38	37	27	4
l'Alcalatén	66	0	0	4	3	12	11	17	12	7	0
la Plana Alta	1.176	45	68	121	294	240	146	116	91	50	5
la Plana Baixa	832	22	17	25	75	182	170	157	131	45	8
El Alto Palancia	1.373	12	5	32	98	227	318	281	244	129	27
El Alto Mijares	165	1	2	1	1	32	29	40	39	19	1
El Rincón de Ademuz	368	0	1	2	4	43	98	96	79	40	5
Los Serranos	2.007	14	12	21	74	301	501	440	413	202	29
el Camp de Túria	1.462	62	41	44	99	213	329	306	240	114	14
el Camp de Morvedre	1.064	29	57	77	124	251	191	137	132	62	4
La Plana de Utiel-Requena	2.900	18	27	103	216	462	631	604	542	263	34
La Hoya de Buñol	863	16	12	18	72	162	179	158	174	67	5
El Valle de Cofrentes-Ayora	834	5	6	11	38	81	195	200	193	91	14
La Ribera Alta	3.349	65	60	143	455	554	709	640	492	193	38
la Ribera Baixa	1.257	38	23	35	159	226	267	243	176	80	10
la Canal de Navarrés	663	5	7	7	50	118	161	151	101	57	6
la Costera	1.432	20	39	69	213	217	267	269	205	116	17
la Vall d'Albaida	1.203	19	21	68	143	217	221	218	185	97	14
la Safor	1.752	31	60	146	327	354	319	259	177	69	10
el Comtat	344	1	3	13	28	59	71	68	61	38	2
l'Alcoià	873	11	20	75	165	150	162	135	90	59	6
l'Alt Vinalopó	217	4	1	2	13	25	42	56	44	26	4
el Vinalopó Mitjà	290	3	9	9	49	54	53	48	30	31	4
la Marina Alta	906	39	37	54	120	141	140	177	126	60	12
la Marina Baixa	268	15	19	21	47	46	35	34	29	17	5
l'Alacantí	1.325	60	75	180	349	240	133	128	102	51	7
el Baix Vinalopó	286	9	10	45	66	43	46	31	24	7	5
el Baix Segura	412	20	9	12	59	56	83	63	78	30	2

3.5 Població nascuda a la resta de la Comunitat segons la comarca de naixement i edat. Dones

3.5 Población nacida en el resto de la Comunidad según la comarca de nacimiento y edad. Mujeres

	Total	0-9	10-19	20-29	30-39	40-49	50-59	60-69	70-79	80-89	90 i més
Total	36.545	505	596	1.608	3.911	5.427	6.728	6.348	6.263	4.270	889
els Ports	87	1	0	1	1	12	14	16	21	17	4
l'Alt Maestrat	93	0	1	0	2	6	22	18	23	15	6
el Baix Maestrat	369	6	10	21	50	71	51	49	56	51	4
l'Alcalatén	83	0	2	4	1	11	14	16	19	12	4
la Plana Alta	1.488	29	53	169	343	248	183	165	158	118	22
la Plana Baixa	904	12	9	18	76	167	212	145	133	111	21
El Alto Palancia	1.799	7	7	44	128	256	357	320	355	270	55
El Alto Mijares	196	1	0	2	2	30	36	45	43	31	6
El Rincón de Ademuz	506	1	5	3	2	57	108	128	105	88	9
Los Serranos	2.568	8	8	28	98	315	566	535	553	365	92
el Camp de Túria	1.831	80	40	43	99	270	344	347	360	205	43
el Camp de Morvedre	1.489	37	47	97	144	251	302	199	239	151	22
La Plana de Utiel-Requena	3.835	21	22	120	306	539	710	775	788	459	95
La Hoya de Buñol	1.235	16	11	23	77	176	237	207	279	181	28
El Valle de Cofrentes-Ayora	1.204	0	2	18	36	110	289	258	257	208	26
La Ribera Alta	4.456	41	53	175	505	687	819	869	735	469	103
la Ribera Baixa	1.727	33	33	52	196	258	336	315	274	174	56
la Canal de Navarrés	814	5	5	13	53	143	189	162	140	89	15
la Costera	1.871	22	30	90	250	269	330	332	304	200	44
la Vall d'Albaida	1.519	10	19	68	201	231	264	235	257	195	39
la Safor	2.418	37	45	150	395	413	441	352	316	223	46
el Comtat	437	0	8	11	49	67	77	83	68	56	18
l'Alcoià	1.107	6	15	89	167	164	185	187	139	133	22
l'Alt Vinalopó	329	3	3	8	22	40	55	55	80	49	14
el Vinalopó Mitjà	371	4	7	15	42	79	60	45	58	51	10
la Marina Alta	1.225	30	37	68	151	170	167	193	209	151	49
la Marina Baixa	321	15	23	25	47	46	41	33	50	34	7
l'Alacantí	1.482	48	75	190	362	226	192	151	126	91	21
el Baix Vinalopó	312	16	13	45	53	48	46	40	26	23	2
el Baix Segura	469	16	13	18	53	67	81	73	92	50	6

3.6 Població nascuda a la resta de l'Estat segons la comunitat de naixement i edat. Total

3.6 Población nacida en el resto del Estado según la comunidad de nacimiento y edad. Total

	Total	0-9	10-19	20-29	30-39	40-49	50-59	60-69	70-79	80-89	90 i més
Total	159.722	2.157	2.725	7.223	16.069	25.546	31.632	30.501	26.557	14.854	2.458
Andalusia	28.699	230	392	971	2.045	4.636	6.508	5.939	5.044	2.571	363
Aragó	14.001	77	168	434	950	1.840	2.681	2.684	2.823	1.933	411
Astúries	1.982	33	53	166	324	352	368	293	195	171	27
Balears	1.556	101	130	200	348	251	176	150	120	69	11
Canàries	1.220	79	82	160	268	208	158	137	79	40	9
Cantàbria	1.105	25	16	87	182	183	176	179	130	114	13
Castella-la Manxa	55.081	196	335	1.272	3.132	8.131	12.305	12.384	10.852	5.631	843
Castella i Lleó	11.370	122	173	516	1.222	1.839	2.332	2.363	1.619	944	240
Catalunya	9.009	310	357	884	1.931	1.714	1.104	915	993	686	115
Extremadura	5.774	20	43	142	356	942	1.456	1.309	956	478	72
Galícia	3.565	51	72	255	495	505	664	749	468	248	58
Madrid	13.510	655	602	1.307	2.892	2.692	1.677	1.425	1.381	784	95
Múrcia	6.153	133	143	399	709	860	1.018	1.019	1.087	685	100
Navarra	1.043	40	36	68	171	169	113	179	136	101	30
País Basc	3.053	46	79	254	778	720	394	286	271	195	30
La Rioja	717	12	10	52	88	100	129	142	93	68	23
Ceuta i Melilla	1.812	27	34	55	144	378	365	345	310	136	18
Antics territoris espanyols	72	0	0	1	34	26	8	3	0	0	0

3.6 Població nascuda a la resta de l'Estat segons la comunitat de naixement i edat. Homes

3.6 Población nacida en el resto del Estado según la comunidad de nacimiento y edad. Hombres

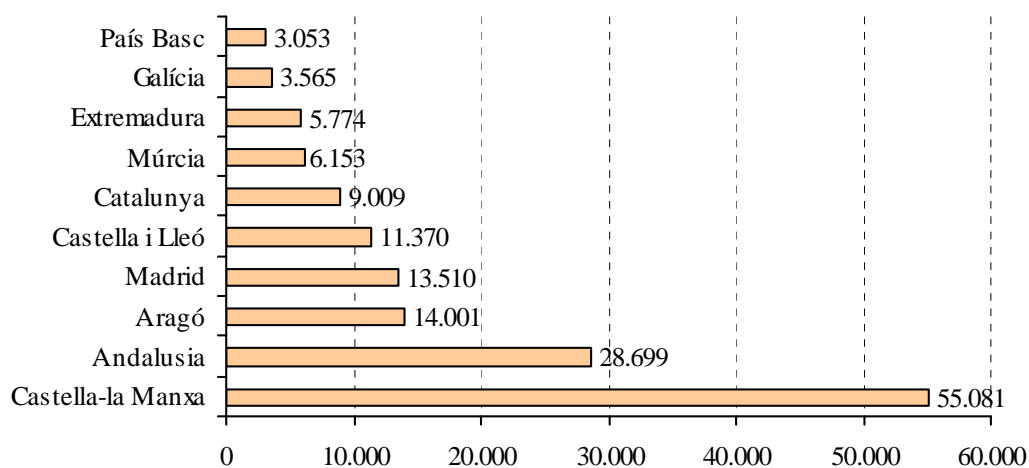
	Total	0-9	10-19	20-29	30-39	40-49	50-59	60-69	70-79	80-89	90 i més
Total	70.786	1.134	1.406	3.516	8.003	12.196	14.502	13.653	10.829	4.881	666
Andalusia	12.703	112	196	457	1.016	2.244	3.071	2.725	1.996	785	101
Aragó	5.831	40	85	206	451	866	1.153	1.180	1.131	619	100
Astúries	936	14	24	80	185	194	173	126	79	57	4
Balears	679	45	66	91	165	116	68	53	51	21	3
Canàries	590	46	50	79	148	102	67	56	30	11	1
Cantàbria	492	15	10	54	100	85	86	71	37	32	2
Castella-la Manxa	23.999	97	180	596	1.445	3.735	5.645	5.645	4.499	1.931	226
Castella i Lleó	4.986	68	88	244	600	884	990	1.018	659	349	86
Catalunya	4.171	176	189	428	993	820	532	394	403	215	21
Extremadura	2.628	11	24	72	169	454	718	588	405	163	24
Galícia	1.616	26	34	133	261	252	297	300	208	81	24
Madrid	6.345	335	304	662	1.503	1.323	781	614	564	239	20
Múrcia	2.761	69	70	199	359	431	470	469	434	231	29
Navarra	436	26	18	28	72	84	39	76	58	25	10
País Basc	1.427	32	46	131	409	343	168	120	113	57	8
La Rioja	341	6	7	25	47	53	61	65	49	22	6
Ceuta i Melilla	811	16	15	30	64	201	177	151	113	43	1
Antics territoris espanyols	34	0	0	1	16	9	6	2	0	0	0

3.6 Població nascuda a la resta de l'Estat segons la comunitat de naixement i edat. Dones

3.6 Población nacida en el resto del Estado según la comunidad de nacimiento y edad. Mujeres

	Total	0-9	10-19	20-29	30-39	40-49	50-59	60-69	70-79	80-89	90 i més
Total	88.936	1.023	1.319	3.707	8.066	13.350	17.130	16.848	15.728	9.973	1.792
Andalusia	15.996	118	196	514	1.029	2.392	3.437	3.214	3.048	1.786	262
Aragó	8.170	37	83	228	499	974	1.528	1.504	1.692	1.314	311
Astúries	1.046	19	29	86	139	158	195	167	116	114	23
Balears	877	56	64	109	183	135	108	97	69	48	8
Canàries	630	33	32	81	120	106	91	81	49	29	8
Cantàbria	613	10	6	33	82	98	90	108	93	82	11
Castella-la Manxa	31.082	99	155	676	1.687	4.396	6.660	6.739	6.353	3.700	617
Castella i Lleó	6.384	54	85	272	622	955	1.342	1.345	960	595	154
Catalunya	4.838	134	168	456	938	894	572	521	590	471	94
Extremadura	3.146	9	19	70	187	488	738	721	551	315	48
Galícia	1.949	25	38	122	234	253	367	449	260	167	34
Madrid	7.165	320	298	645	1.389	1.369	896	811	817	545	75
Múrcia	3.392	64	73	200	350	429	548	550	653	454	71
Navarra	607	14	18	40	99	85	74	103	78	76	20
País Basc	1.626	14	33	123	369	377	226	166	158	138	22
La Rioja	376	6	3	27	41	47	68	77	44	46	17
Ceuta i Melilla	1.001	11	19	25	80	177	188	194	197	93	17
Antics territoris espanyols	38	0	0	0	18	17	2	1	0	0	0

**NASCUTS A LA RESTA DEL'ESTAT SEGONS
LA COMUNITAT AUTÒNOMA DE NAIXEMENT**



3.7 Població nascuda a la resta de l'Estat segons la província de naixement i edat. Total

3.7 Población nacida en el resto del Estado según la provincia de nacimiento y edad. Total

	Total	0-9	10-19	20-29	30-39	40-49	50-59	60-69	70-79	80-89	90 i més
Total	159.722	2.157	2.725	7.223	16.069	25.546	31.632	30.501	26.557	14.854	2.458
01. Àlaba	361	9	11	31	79	67	50	49	32	26	7
02. Albacete	18.659	82	136	506	1.134	2.491	3.895	4.314	3.807	1.987	307
04. Almeria	1.700	34	41	52	150	171	313	324	344	232	39
05. Àvila	757	8	11	17	42	111	154	204	129	66	15
06. Badajoz	3.967	13	30	85	212	631	1.039	895	681	333	48
07. Balears	1.556	101	130	200	348	251	176	150	120	69	11
08. Barcelona	6.700	241	273	660	1.551	1.332	740	637	721	474	71
09. Burgos	1.585	9	18	85	180	227	318	299	239	161	49
10. Càceres	1.807	7	13	57	144	311	417	414	275	145	24
11. Cadis	2.466	28	58	138	274	476	575	413	316	156	32
13. Ciudad Real	9.446	32	58	195	567	1.752	2.430	1.855	1.640	818	99
14. Còrdova	5.441	14	42	121	275	863	1.210	1.252	1.033	560	71
15. la Corunya	1.376	20	29	106	213	204	230	295	186	79	14
16. Conca	23.184	57	110	479	1.246	3.395	5.202	5.426	4.607	2.325	337
17. Girona	494	13	15	51	116	83	61	61	48	35	11
18. Granada	3.243	42	59	145	260	549	724	616	515	293	40
19. Guadalajara	1.775	5	14	30	37	171	351	403	407	289	68
20. Guipúscoa	1.005	8	25	74	256	241	134	92	106	62	7
21. Huelva	727	8	8	25	63	137	159	152	109	57	9
22. Osca	741	4	17	33	88	140	151	108	91	92	17
23. Jaén	9.269	26	42	198	421	1.545	2.324	2.054	1.746	815	98
24. Lleó	2.159	23	34	119	251	409	525	404	260	104	30
25. Lleida	562	14	16	47	58	95	118	71	68	60	15
26. La Rioja	717	12	10	52	88	100	129	142	93	68	23
27. Lugo	536	1	8	24	39	61	128	135	76	52	12
28. Madrid	13.510	655	602	1.307	2.892	2.692	1.677	1.425	1.381	784	95
29. Màlaga	2.434	47	55	120	234	285	439	495	470	238	51
30. Múrcia	6.153	133	143	399	709	860	1.018	1.019	1.087	685	100
31. Navarra	1.043	40	36	68	171	169	113	179	136	101	30
32. Orense	672	6	7	34	69	77	143	145	104	69	18
33. Astúries	1.982	33	53	166	324	352	368	293	195	171	27
34. Palència	742	4	6	23	72	110	166	150	118	79	14
35. Las Palmas	638	40	59	94	152	93	78	69	38	13	2
36. Pontevedra	981	24	28	91	174	163	163	174	102	48	14
37. Salamanca	1.771	20	19	88	223	322	354	357	213	139	36
38. Sta. Cruz de Tenerife	582	39	23	66	116	115	80	68	41	27	7
39. Cantàbria	1.105	25	16	87	182	183	176	179	130	114	13
40. Segòvia	717	17	13	25	58	126	132	177	98	55	16
41. Sevilla	3.419	31	87	172	368	610	764	633	511	220	23
42. Sòria	964	4	11	24	62	126	183	213	184	119	38
43. Tarragona	1.253	42	53	126	206	204	185	146	156	117	18
44. Terol	9.938	29	58	191	445	1.121	1.983	1.994	2.251	1.539	327
45. Toledo	2.017	20	17	62	148	322	427	386	391	212	32
47. Valladolid	1.497	26	47	95	255	208	254	265	186	134	27
48. Biscaia	1.687	29	43	149	443	412	210	145	133	107	16
49. Zamora	1.178	11	14	40	79	200	246	294	192	87	15
50. Saragossa	3.322	44	93	210	417	579	547	582	481	302	67
51. Ceuta	628	11	11	18	62	123	130	129	100	42	2
52. Melilla	1.184	16	23	37	82	255	235	216	210	94	16
53. Antics territoris espanyols	72	0	0	1	34	26	8	3	0	0	0

3.7 Població nascuda a la resta de l'Estat segons la província de naixement i edat. Homes

3.7 Población nacida en el resto del Estado según la provincia de nacimiento y edad. Hombres

	Total	0-9	10-19	20-29	30-39	40-49	50-59	60-69	70-79	80-89	90 i més
Total	70.786	1.134	1.406	3.516	8.003	12.196	14.502	13.653	10.829	4.881	666
01. Àlaba	179	8	8	12	43	39	18	18	21	8	4
02. Albacete	8.102	41	74	246	507	1.162	1.789	1.973	1.578	654	78
04. Almeria	725	20	20	22	69	78	156	146	137	70	7
05. Àvila	322	4	7	9	23	41	69	80	54	29	6
06. Badajoz	1.781	8	16	45	102	303	493	412	284	103	15
07. Balears	679	45	66	91	165	116	68	53	51	21	3
08. Barcelona	3.152	139	141	329	807	648	360	266	288	155	19
09. Burgos	642	5	7	42	90	114	128	112	85	48	11
10. Càceres	847	3	8	27	67	151	225	176	121	60	9
11. Cadis	1.104	14	37	70	128	225	267	193	113	50	7
13. Ciudad Real	4.217	17	34	96	281	797	1.161	855	675	273	28
14. Còrdova	2.421	10	19	50	143	414	558	586	437	190	14
15. la Corunya	643	12	15	54	112	99	109	114	91	31	6
16. Conca	10.030	28	54	213	570	1.532	2.351	2.455	1.896	833	98
17. Girona	199	5	6	18	55	37	28	25	18	6	1
18. Granada	1.476	18	27	72	134	256	361	286	222	84	16
19. Guadalajara	775	3	10	12	15	88	152	195	188	97	15
20. Guipúscoa	465	4	14	45	133	105	61	43	40	19	1
21. Huelva	325	2	4	10	28	76	75	69	47	11	3
22. Osca	306	3	8	17	44	70	69	40	29	23	3
23. Jaén	4.088	11	29	90	212	777	1.098	913	686	241	31
24. Lleó	969	15	23	54	122	197	213	192	107	38	8
25. Lleida	254	9	11	24	27	48	53	35	29	17	1
26. La Rioja	341	6	7	25	47	53	61	65	49	22	6
27. Lugo	235	1	2	10	18	38	54	60	29	18	5
28. Madrid	6.345	335	304	662	1.503	1.323	781	614	564	239	20
29. Màlaga	1.042	21	23	62	108	120	212	229	174	77	16
30. Múrcia	2.761	69	70	199	359	431	470	469	434	231	29
31. Navarra	436	26	18	28	72	84	39	76	58	25	10
32. Orense	286	2	3	18	36	35	62	63	38	23	6
33. Astúries	936	14	24	80	185	194	173	126	79	57	4
34. Palència	332	0	3	9	37	53	76	69	42	34	9
35. Las Palmas	305	29	36	49	80	39	33	20	16	3	0
36. Pontevedra	452	11	14	51	95	80	72	63	50	9	7
37. Salamanca	757	12	10	37	105	144	150	143	95	48	13
38. Sta. Cruz de Tenerife	285	17	14	30	68	63	34	36	14	8	1
39. Cantàbria	492	15	10	54	100	85	86	71	37	32	2
40. Segòvia	320	7	8	11	26	61	59	84	41	19	4
41. Sevilla	1.522	16	37	81	194	298	344	303	180	62	7
42. Sòria	450	2	6	11	26	75	88	96	83	46	17
43. Tarragona	566	23	31	57	104	87	91	68	68	37	0
44. Terol	4.112	16	30	90	212	527	849	894	899	515	80
45. Toledo	875	8	8	29	72	156	192	167	162	74	7
47. Valladolid	675	16	19	46	130	107	104	119	75	52	7
48. Biscaia	783	20	24	74	233	199	89	59	52	30	3
49. Zamora	519	7	5	25	41	92	103	123	77	35	11
50. Saragossa	1.413	21	47	99	195	269	235	246	203	81	17
51. Ceuta	297	7	3	10	31	64	67	65	34	15	1
52. Melilla	514	9	12	20	33	137	110	86	79	28	0
53. Antics territoris espanyols	34	0	0	1	16	9	6	2	0	0	0

3.7 Població nascuda a la resta de l'Estat segons la província de naixement i edat. Dones

3.7 Población nacida en el resto del Estado según la provincia de nacimiento y edad. Mujeres

	Total	0-9	10-19	20-29	30-39	40-49	50-59	60-69	70-79	80-89	90 i més
Total	88.936	1.023	1.319	3.707	8.066	13.350	17.130	16.848	15.728	9.973	1.792
01. Àlaba	182	1	3	19	36	28	32	31	11	18	3
02. Albacete	10.557	41	62	260	627	1.329	2.106	2.341	2.229	1.333	229
04. Almeria	975	14	21	30	81	93	157	178	207	162	32
05. Àvila	435	4	4	8	19	70	85	124	75	37	9
06. Badajoz	2.186	5	14	40	110	328	546	483	397	230	33
07. Balears	877	56	64	109	183	135	108	97	69	48	8
08. Barcelona	3.548	102	132	331	744	684	380	371	433	319	52
09. Burgos	943	4	11	43	90	113	190	187	154	113	38
10. Càceres	960	4	5	30	77	160	192	238	154	85	15
11. Cadis	1.362	14	21	68	146	251	308	220	203	106	25
13. Ciudad Real	5.229	15	24	99	286	955	1.269	1.000	965	545	71
14. Còrdova	3.020	4	23	71	132	449	652	666	596	370	57
15. la Corunya	733	8	14	52	101	105	121	181	95	48	8
16. Conca	13.154	29	56	266	676	1.863	2.851	2.971	2.711	1.492	239
17. Girona	295	8	9	33	61	46	33	36	30	29	10
18. Granada	1.767	24	32	73	126	293	363	330	293	209	24
19. Guadalajara	1.000	2	4	18	22	83	199	208	219	192	53
20. Guipúscoa	540	4	11	29	123	136	73	49	66	43	6
21. Huelva	402	6	4	15	35	61	84	83	62	46	6
22. Osca	435	1	9	16	44	70	82	68	62	69	14
23. Jaén	5.181	15	13	108	209	768	1.226	1.141	1.060	574	67
24. Lleó	1.190	8	11	65	129	212	312	212	153	66	22
25. Lleida	308	5	5	23	31	47	65	36	39	43	14
26. La Rioja	376	6	3	27	41	47	68	77	44	46	17
27. Lugo	301	0	6	14	21	23	74	75	47	34	7
28. Madrid	7.165	320	298	645	1.389	1.369	896	811	817	545	75
29. Màlaga	1.392	26	32	58	126	165	227	266	296	161	35
30. Múrcia	3.392	64	73	200	350	429	548	550	653	454	71
31. Navarra	607	14	18	40	99	85	74	103	78	76	20
32. Orense	386	4	4	16	33	42	81	82	66	46	12
33. Astúries	1.046	19	29	86	139	158	195	167	116	114	23
34. Palència	410	4	3	14	35	57	90	81	76	45	5
35. Las Palmas	333	11	23	45	72	54	45	49	22	10	2
36. Pontevedra	529	13	14	40	79	83	91	111	52	39	7
37. Salamanca	1.014	8	9	51	118	178	204	214	118	91	23
38. Sta. Cruz de Tenerife	297	22	9	36	48	52	46	32	27	19	6
39. Cantàbria	613	10	6	33	82	98	90	108	93	82	11
40. Segòvia	397	10	5	14	32	65	73	93	57	36	12
41. Sevilla	1.897	15	50	91	174	312	420	330	331	158	16
42. Sòria	514	2	5	13	36	51	95	117	101	73	21
43. Tarragona	687	19	22	69	102	117	94	78	88	80	18
44. Terol	5.826	13	28	101	233	594	1.134	1.100	1.352	1.024	247
45. Toledo	1.142	12	9	33	76	166	235	219	229	138	25
47. Valladolid	822	10	28	49	125	101	150	146	111	82	20
48. Biscaia	904	9	19	75	210	213	121	86	81	77	13
49. Zamora	659	4	9	15	38	108	143	171	115	52	4
50. Saragossa	1.909	23	46	111	222	310	312	336	278	221	50
51. Ceuta	331	4	8	8	31	59	63	64	66	27	1
52. Melilla	670	7	11	17	49	118	125	130	131	66	16
53. Antics territoris espanyols	38	0	0	0	18	17	2	1	0	0	0

3.8 Població nascuda a l'estranger segons el país de naixement i edat. Total

3.8 Población nacida en el extranjero según el país de nacimiento y edad. Total

	Total	0-9	10-19	20-29	30-39	40-49	50-59	60-69	70-79	80-89	90 i més
Total	140.841	6.182	13.525	36.010	42.748	25.369	10.670	3.870	1.672	695	100
Europa	38.054	1.704	2.604	9.708	11.316	7.921	2.798	1.120	550	294	39
Bèlgica	504	16	21	106	169	124	31	13	15	7	2
Bulgària	3.628	145	293	815	1.145	699	401	107	22	0	1
França	5.777	155	163	875	1.544	2.053	338	230	200	193	26
Irlanda	202	11	1	48	72	36	19	12	2	1	0
Itàlia	3.016	118	127	917	1.033	406	165	151	72	26	1
Països Baixos	576	36	34	107	186	136	41	25	8	3	0
Polònia	1.113	38	67	396	341	151	103	14	3	0	0
Portugal	1.029	68	62	225	259	181	114	66	33	17	4
Regne Unit	1.775	100	74	302	575	451	132	88	40	12	1
Alemanya	2.585	91	126	385	799	839	137	130	66	10	2
Romania	10.553	607	957	3.761	3.083	1.376	642	96	26	5	0
Suïssa	809	30	44	89	324	283	16	14	6	2	1
Ucraïna	2.037	80	244	385	533	477	256	50	10	2	0
Moldàvia	225	11	23	75	57	44	15	0	0	0	0
Lituània	280	9	16	97	83	49	23	2	1	0	0
República Txeca	289	7	5	143	96	23	11	3	1	0	0
Armènia	914	24	111	241	188	190	121	28	9	2	0
Rússia	967	74	140	210	247	147	102	27	12	7	1
Àfrica	17.442	402	817	4.811	6.166	2.750	1.338	596	411	142	9
Algèria	2.309	55	81	412	946	489	159	71	58	33	5
Camerun	276	9	13	92	126	32	4	0	0	0	0
Ghana	554	2	40	189	229	78	15	1	0	0	0
Guinea	561	22	51	171	186	86	25	12	8	0	0
Guinea Equatorial	1.499	69	219	329	328	270	147	86	46	5	0
Mali	1.597	2	33	851	614	92	5	0	0	0	0
el Marroc	4.929	97	268	1.040	1.247	814	713	362	283	101	4
Nigèria	2.686	86	26	858	1.385	303	23	2	3	0	0
Senegal	1.907	3	47	577	692	369	182	32	5	0	0
Amèrica del Nord	1.827	172	165	413	514	288	155	60	34	22	4
EU d'Amèrica	755	108	92	134	170	114	73	32	14	16	2
Mèxic	924	58	67	248	296	139	72	20	16	6	2
Canadà	148	6	6	31	48	35	10	8	4	0	0
Amèrica Central	4.675	124	422	1.162	1.271	879	436	222	103	45	11
Cuba	1.948	26	153	271	534	454	223	159	78	40	10
Guatemala	231	6	34	95	41	29	17	4	3	2	0
Hondures	948	41	69	384	279	120	46	6	3	0	0
Nicaragua	265	8	7	89	72	51	24	12	2	0	0
Rep. Dominicana	940	29	128	237	243	172	98	21	9	2	0
Amèrica del Sud	67.097	3.109	8.664	16.873	19.656	11.380	5.164	1.557	493	166	35
Argentina	8.072	390	753	1.786	2.203	1.131	1.067	480	161	79	22
Bolívia	15.036	934	1.527	4.769	4.734	2.185	722	138	24	2	1
Brasil	3.480	167	275	1.157	1.015	577	216	28	30	14	1
Colòmbia	12.378	359	1.873	2.733	3.493	2.550	1.008	266	75	17	4
Xile	1.172	51	82	269	329	202	135	70	24	8	2
Equador	17.523	773	3.194	3.731	5.341	3.068	1.125	246	36	9	0
Paraguai	1.643	58	124	657	434	237	100	23	9	0	1
Perú	1.958	53	182	413	586	398	166	110	34	16	0
Uruguai	2.860	171	332	551	775	483	318	140	74	14	2
Veneçuela	2.962	153	322	805	740	547	307	53	26	7	2
Àsia	11.487	634	831	3.005	3.733	2.101	766	309	80	26	2
Xina	4.313	450	470	1.002	1.151	847	270	78	34	11	0
Filipines	249	3	14	26	49	62	60	18	12	5	0
Índia	1.718	40	107	533	647	291	79	16	4	1	0
El Líban	214	12	14	37	46	49	29	20	7	0	0
Pakistan	3.580	92	150	1.091	1.470	579	162	32	4	0	0
Síria	345	6	17	50	73	75	55	56	10	3	0
Oceania	259	37	22	38	92	50	13	6	1	0	0

3.8 Població nascuda a l'estranger segons el país de naixement i edat. Homes

3.8 Población nacida en el extranjero según el país de nacimiento y edad. Hombres

	Total	0-9	10-19	20-29	30-39	40-49	50-59	60-69	70-79	80-89	90 i més
Total	74.211	2.967	6.989	18.632	24.212	13.730	5.075	1.670	694	220	22
Europa	19.459	873	1.300	4.615	6.277	4.238	1.338	465	247	98	8
Bèlgica	266	10	10	63	88	68	15	3	8	1	0
Bulgària	1921	67	142	415	678	376	198	37	7	0	1
França	2743	73	80	406	826	1.008	137	74	78	57	4
Irlanda	121	9		18	48	29	9	6	1	1	0
Itàlia	1931	58	53	520	718	313	119	91	48	11	0
Països Baixos	309	18	17	47	109	85	16	10	5	2	0
Polònia	522	23	30	143	163	106	53	3	1	0	0
Portugal	568	29	29	110	167	112	60	34	19	7	1
Regne Unit	978	57	44	138	303	277	81	45	26	6	1
Alemanya	1257	41	71	139	410	437	77	55	26	1	0
Romania	5435	316	474	1810	1753	734	302	36	8	2	0
Suïssa	398	22	22	45	158	133	9	4	4	1	0
Ucraïna	940	43	132	194	249	217	89	15	1	0	0
Moldàvia	108	7	9	32	28	24	8	0	0	0	0
Lituània	145	6	10	45	49	24	11	0	0	0	0
República Txeca	148	3	1	63	56	17	6	1	1	0	0
Armènia	491	11	58	143	116	92	51	15	3	2	0
Rússia	342	41	75	63	72	47	32	6	2	3	1
Àfrica	12.098	200	479	3.378	4.755	2.022	763	273	178	47	3
Algèria	1.734	34	45	283	781	424	94	31	26	14	2
Camerun	199	8	9	60	98	22	2	0	0	0	0
Ghana	500	0	37	174	210	66	12	1	0	0	0
Guinea	371	9	24	109	144	62	14	4	5	0	0
Guinea Equatorial	526	30	91	96	114	98	48	31	17	1	0
Mali	1.580	1	33	839	612	91	4	0	0	0	0
el Marroc	2.803	47	158	640	831	475	345	157	118	31	1
Nigèria	1.776	46	13	430	1.005	262	18	1	1	0	0
Senegal	1.805	1	47	535	652	356	178	31	5	0	0
Amèrica del Nord	873	80	76	196	234	163	74	24	20	6	0
EU d'Amèrica	379	53	38	64	91	66	36	14	12	5	0
Mèxic	423	24	33	118	124	77	34	7	5	1	0
Canadà	71	3	5	14	19	20	4	3	3	0	0
Amèrica Central	1.945	59	210	450	523	399	167	85	33	16	3
Cuba	931	14	85	107	262	259	105	58	24	14	3
Guatemala	119	4	19	48	24	17	4	0	1	2	0
Hondures	277	22	29	117	72	26	8	2	1	0	0
Nicaragua	102	4	3	31	25	20	12	7	0	0	0
Rep. Dominicana	357	10	58	105	93	52	29	8	2	0	0
Amèrica del Sud	31.598	1.553	4.426	7.715	9.486	5.387	2.214	597	176	38	6
Argentina	4.188	205	390	930	1.242	616	505	212	63	22	3
Bolívia	6.515	451	752	1.976	2.111	911	259	48	7	0	0
Brasil	1.439	79	142	524	368	231	79	7	9	0	0
Colòmbia	5.691	162	951	1.284	1.606	1.203	387	75	19	3	1
Xile	595	27	41	139	172	113	61	27	12	2	1
Ecuador	8.661	378	1.637	1.762	2.701	1.531	545	90	13	4	0
Paraguai	623	28	51	229	179	88	36	8	4	0	0
Perú	958	33	82	192	296	206	74	59	14	2	0
Uruguai	1.500	96	190	289	436	255	147	58	27	2	0
Veneçuela	1.425	94	190	390	374	232	121	12	8	3	1
Àsia	8.076	180	491	2.252	2.879	1.485	510	223	39	15	2
Xina	2.218	86	270	552	624	474	146	43	16	7	0
Filipines	72	1	4	8	19	20	14	3	2	1	0
Índia	1.445	17	66	461	578	245	64	12	1	1	0
El Líban	136	4	10	18	25	39	19	17	4	0	0
Pakistan	3.294	54	103	1.020	1.394	543	151	26	3	0	0
Síria	249	3	6	29	53	57	41	52	7	1	0
Oceania	162	22	7	26	58	36	9	3	1	0	0

3.8 Població nascuda a l'estranger segons el país de naixement i edat. Dones

3.8 Población nacida en el extranjero según el país de nacimiento y edad. Mujeres

	Total	0-9	10-19	20-29	30-39	40-49	50-59	60-69	70-79	80-89	90 i més
Total	66.630	3.215	6.536	17.378	18.536	11.639	5.595	2.200	978	475	78
Europa	18.595	831	1.304	5.093	5.039	3.683	1.460	655	303	196	31
Bèlgica	238	6	11	43	81	56	16	10	7	6	2
Bulgària	1.707	78	151	400	467	323	203	70	15	0	0
França	3.034	82	83	469	718	1.045	201	156	122	136	22
Irlanda	81	2	1	30	24	7	10	6	1	0	0
Itàlia	1.085	60	74	397	315	93	46	60	24	15	1
Països Baixos	267	18	17	60	77	51	25	15	3	1	0
Polònia	591	15	37	253	178	45	50	11	2	0	0
Portugal	461	39	33	115	92	69	54	32	14	10	3
Regne Unit	797	43	30	164	272	174	51	43	14	6	0
Alemanya	1.328	50	55	246	389	402	60	75	40	9	2
Romania	5.118	291	483	1.951	1.330	642	340	60	18	3	0
Suïssa	411	8	22	44	166	150	7	10	2	1	1
Ucraïna	1.097	37	112	191	284	260	167	35	9	2	0
Moldàvia	117	4	14	43	29	20	7	0	0	0	0
Lituània	135	3	6	52	34	25	12	2	1	0	0
República Txeca	141	4	4	80	40	6	5	2	0	0	0
Armènia	423	13	53	98	72	98	70	13	6	0	0
Rússia	625	33	65	147	175	100	70	21	10	4	0
Àfrica	5.344	202	338	1.433	1.411	728	575	323	233	95	6
Algèria	575	21	36	129	165	65	65	40	32	19	3
Camerun	77	1	4	32	28	10	2	0	0	0	0
Ghana	54	2	3	15	19	12	3	0	0	0	0
Guinea	190	13	27	62	42	24	11	8	3	0	0
Guinea Equatorial	973	39	128	233	214	172	99	55	29	4	0
Mali	17	1	0	12	2	1	1	0	0	0	0
el Marroc	2.126	50	110	400	416	339	368	205	165	70	3
Nigèria	910	40	13	428	380	41	5	1	2	0	0
Senegal	102	2	0	42	40	13	4	1	0	0	0
Amèrica del Nord	954	92	89	217	280	125	81	36	14	16	4
EU d'Amèrica	376	55	54	70	79	48	37	18	2	11	2
Mèxic	501	34	34	130	172	62	38	13	11	5	2
Canadà	77	3	1	17	29	15	6	5	0	1	0
Amèrica Central	2.730	65	212	712	748	480	269	137	70	29	8
Cuba	1.017	12	68	164	272	195	118	101	54	26	7
Hondures	671	19	40	267	207	94	38	4	2	0	0
Nicaragua	163	4	4	58	47	31	12	5	2	0	0
Rep. Dominicana	583	19	70	132	150	120	69	13	7	2	1
Amèrica del Sud	35.499	1.556	4.238	9.158	10.170	5.993	2.950	960	317	128	29
Argentina	3.884	185	363	856	961	515	562	268	98	57	19
Bolívia	8.521	483	775	2.793	2.623	1.274	463	90	17	2	1
Brasil	2.041	88	133	633	647	346	137	21	21	14	1
Colòmbia	6.687	197	922	1.449	1.887	1.347	621	191	56	14	3
Xile	577	24	41	130	157	89	74	43	12	6	1
Equador	8.862	395	1.557	1.969	2.640	1.537	580	156	23	5	0
Paraguai	1.020	30	73	428	255	149	64	15	5	0	1
Perú	1.000	20	100	221	290	192	92	51	20	14	0
Uruguai	1.360	75	142	262	339	228	171	82	47	12	2
Veneçuela	1.537	59	132	415	366	315	186	41	18	4	1
Àsia	3.411	454	340	753	854	616	256	86	41	11	0
Xina	2.095	364	200	450	527	373	124	35	18	4	0
Filipines	177	2	10	18	30	42	46	15	10	4	0
Índia	273	23	41	72	69	46	15	4	3	0	0
El Líban	78	8	4	19	21	10	10	3	3	0	0
Pakistan	286	38	47	71	76	36	11	6	1	0	0
Síria	96	3	11	21	20	18	14	4	3	0	0
Oceania	97	15	15	12	34	14	4	3	0	0	0

3.9 Estrangers segons sexe i edat any a any

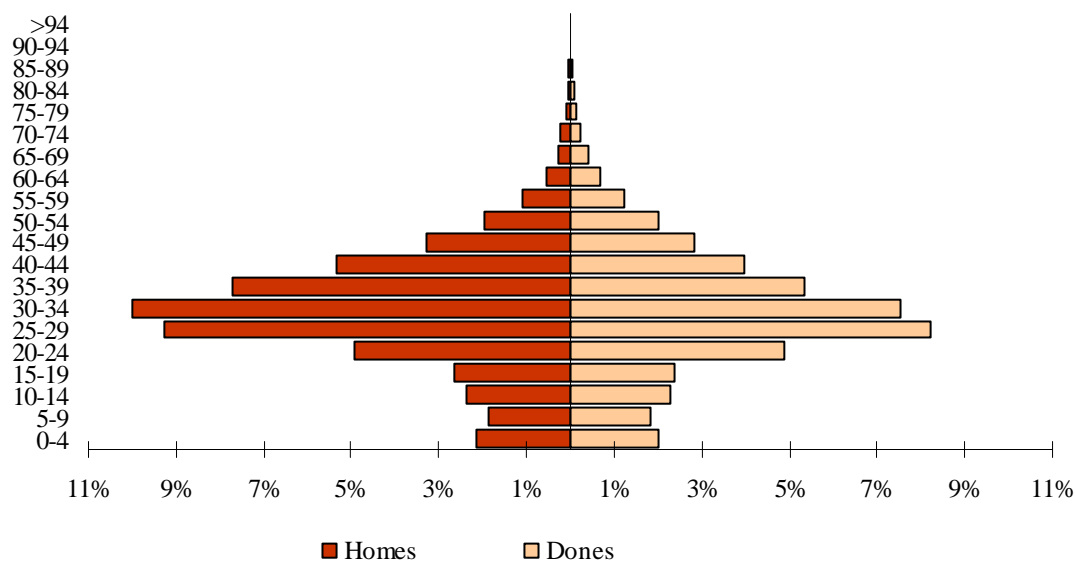
3.9 Extranjeros según sexo y edad año a año

	Total	Homes	Dones		Total	Homes	Dones
Total	123.348	66.378	56.970				
0	1.503	756	747	48	1.453	766	687
1	1.077	576	501	49	1.273	680	593
2	888	478	410	50	1.200	610	590
3	842	431	411	51	1.034	492	542
4	805	411	394	52	986	504	482
5	752	390	362	53	851	437	414
6	806	424	382	54	809	368	441
7	881	447	434	55	724	343	381
8	1.039	512	527	56	629	297	332
9	1.104	536	568	57	558	245	313
10	1.118	583	535	58	513	248	265
11	1.119	551	568	59	416	191	225
12	1.202	621	581	60	397	176	221
13	1.166	604	562	61	332	144	188
14	1.146	581	565	62	275	109	166
15	1.141	605	536	63	287	131	156
16	1.103	541	562	64	229	102	127
17	1.137	602	535	65	207	78	129
18	1.316	734	582	66	182	78	104
19	1.466	765	701	67	171	71	100
20	1.742	863	879	68	167	68	99
21	2.052	1.025	1.027	69	152	61	91
22	2.332	1.176	1.156	70	132	59	73
23	2.789	1.426	1.363	71	135	65	70
24	3.199	1.585	1.614	72	122	56	66
25	3.635	1.908	1.727	73	95	47	48
26	4.143	2.113	2.030	74	93	43	50
27	4.333	2.237	2.096	75	71	26	45
28	4.720	2.529	2.191	76	66	28	38
29	4.701	2.618	2.083	77	58	21	37
30	4.655	2.622	2.033	78	54	30	24
31	4.610	2.601	2.009	79	59	20	39
32	4.340	2.426	1.914	80	42	16	26
33	4.117	2.390	1.727	81	43	18	25
34	3.920	2.289	1.631	82	40	14	26
35	3.565	2.068	1.497	83	29	10	19
36	3.409	2.075	1.334	84	23	8	15
37	3.120	1.844	1.276	85	24	12	12
38	3.140	1.882	1.258	86	21	10	11
39	2.887	1.665	1.222	87	15	5	10
40	2.768	1.609	1.159	88	18	3	15
41	2.450	1.386	1.064	89	9	2	7
42	2.272	1.273	999	90	8	2	6
43	2.049	1.206	843	91	5	1	4
44	1.921	1.086	835	92	3	1	2
45	1.715	943	772	93	4	1	3
46	1.668	915	753	94	2	0	2
47	1.457	769	688	95 i més	12	4	8

3.10 Estrangers segons sexe i edat en grups de cinc anys

3.10 Extranjeros según sexo y edad en grupos de cinco años

	Total	%	Homes	%	Dones	%
Total	123.348	100,0	66.378	53,8%	56.970	46,2%
0- 4	5.115	4,1%	2.652	2,2%	2.463	2,0%
5-9	4.582	3,7%	2.309	1,9%	2.273	1,8%
10-14	5.751	4,7%	2.940	2,4%	2.811	2,3%
15-19	6.163	5,0%	3.247	2,6%	2.916	2,4%
20-24	12.114	9,8%	6.075	4,9%	6.039	4,9%
25-29	21.532	17,5%	11.405	9,2%	10.127	8,2%
30-34	21.642	17,5%	12.328	10,0%	9.314	7,6%
35-39	16.121	13,1%	9.534	7,7%	6.587	5,3%
40-44	11.460	9,3%	6.560	5,3%	4.900	4,0%
45-49	7.566	6,1%	4.073	3,3%	3.493	2,8%
50-54	4.880	4,0%	2.411	2,0%	2.469	2,0%
55-59	2.840	2,3%	1.324	1,1%	1.516	1,2%
60-64	1.520	1,2%	662	0,5%	858	0,7%
65-69	879	0,7%	356	0,3%	523	0,4%
70-74	577	0,5%	270	0,2%	307	0,2%
75-79	308	0,2%	125	0,1%	183	0,1%
80-84	177	0,1%	66	0,1%	111	0,1%
85-89	87	0,1%	32	0,0%	55	0,0%
90-94	22	0,0%	5	0,0%	17	0,0%
95 i més	12	0,0%	4	0,0%	8	0,0%

ESTRANGERS SEGONS EDAT I SEXE

3.11 Estrangers segons nacionalitat i edat. Total

3.11 Extranjeros según nacionalidad y edad. Total

	Total	0-15	16-19	20-29	30-39	40-49	50-59	60-69	70-79	80-89	90 i més
Total	123.348	16.589	5.022	33.646	37.763	19.026	7.720	2.399	885	264	34
Resta UE (27)	31.931	3.843	967	9.177	9.368	4.693	2.395	935	388	142	23
Alemanya	1.746	179	42	374	465	348	163	110	56	7	2
Bèlgica	285	22	4	76	90	49	18	11	8	4	3
Bulgària	3.757	472	117	812	1.136	696	397	105	21	0	1
França	2.635	247	53	765	721	367	185	137	94	58	8
Irlanda	228	22	1	55	76	45	18	9	1	1	0
Itàlia	6.011	652	170	1.614	1.883	796	471	280	107	34	4
Lituània	298	34	6	99	83	49	24	2	1	0	0
Països Baixos	539	48	11	119	152	117	52	24	11	5	0
Polònia	1.145	126	27	397	340	146	94	12	2	0	1
Portugal	1.091	138	26	259	313	184	101	46	13	8	3
Regne Unit	1.626	140	17	313	533	352	137	78	41	14	1
República Txeca	291	17	2	140	95	23	13	1	0	0	0
Romania	11.060	1.627	470	3.757	3.073	1.372	636	94	26	5	0
Resta d'Europa	4.719	614	233	1.019	1.204	944	528	124	42	11	0
Armènia	956	147	45	240	185	181	117	31	8	2	0
Moldàvia	213	24	11	72	50	43	13	0	0	0	0
Rússia	845	123	56	200	232	132	72	15	11	4	0
Ucraïna	2.007	239	101	360	516	476	255	48	10	2	0
Àfrica	15.708	1.961	480	4.689	5.794	2.033	518	158	67	8	0
Algèria	2.280	373	33	408	924	426	81	24	10	1	0
Camerun	285	36	8	87	122	30	2	0	0	0	0
el Marroc	3.451	494	155	1.018	1.127	445	145	50	15	2	0
Ghana	567	24	40	188	229	76	9	1	0	0	0
Guinea	545	83	29	167	165	71	16	8	6	0	0
Guinea Equatorial	1.103	257	114	274	219	102	66	40	27	4	0
Mali	1.612	18	32	852	613	92	5	0	0	0	0
Nigèria	3.065	497	11	861	1.373	297	23	1	2	0	0
Senegal	1.876	59	39	573	688	348	136	28	5	0	0
Amèrica del Nord	1.268	172	27	303	401	190	87	42	27	17	2
Estats Units d'Amèrica	536	89	16	84	132	97	55	26	19	16	2
Mèxic	642	71	8	201	250	76	25	7	3	1	0
Amèrica Central	3.370	320	141	970	1.031	551	216	94	40	5	2
Cuba	1.234	89	50	205	405	259	118	73	29	4	2
Hondures	937	96	31	377	275	112	41	3	2	0	0
República Dominicana	605	89	46	162	172	90	34	10	2	0	0
Amèrica del Sud	55.290	8.266	2.744	14.540	16.337	8.719	3.436	904	269	69	6
Argentina	3.866	542	151	834	1.130	527	414	183	56	26	3
Bolívia	15.153	2.252	510	4.724	4.682	2.145	694	123	22	1	0
Brasil	2.818	336	107	1.027	841	361	118	15	13	0	0
Colòmbia	10.644	1.393	675	2.483	3.032	2.048	761	186	54	11	1
Equador	15.629	2.886	1.020	3.477	4.558	2.525	909	216	30	8	0
Paraguai	1.592	147	53	642	418	227	82	16	7	0	0
Perú	1.361	126	62	320	439	251	94	38	22	9	0
Uruguai	1.725	261	74	333	495	285	167	64	38	7	1
Veneçuela	1.673	230	68	494	477	205	135	38	19	6	1
Xile	826	93	24	206	264	145	62	23	8	1	0
Àsia	10.862	1.367	426	2.924	3.555	1.860	528	137	52	12	1
Índia	1.678	121	55	528	631	270	53	14	5	1	0
Pakistan	3.535	244	66	1.074	1.438	545	143	22	3	0	0
Xina	4.414	866	264	996	1.120	823	243	65	28	9	0
Oceania i altres	200	46	4	24	73	36	12	5	0	0	0
Nova Zelanda	130	37	2	7	49	23	8	4	0	0	0

3.11 Estrangers segons nacionalitat i edat. Homes

3.11 Extranjeros según nacionalidad y edad. Hombres

	Total	0-15	16-19	20-29	30-39	40-49	50-59	60-69	70-79	80-89	90 i més
Total	66.378	8.506	2.642	17.480	21.862	10.633	3.735	1.018	395	98	9
Resta UE (27)	17.059	1.960	474	4.424	5.477	2.782	1.246	430	203	55	8
Alemanya	898	83	25	132	259	207	96	61	34	1	0
Bèlgica	163	15	3	46	52	29	9	4	3	1	1
Bulgària	1.992	234	61	415	668	375	196	36	6	0	1
França	1.333	124	23	356	416	203	87	58	45	19	2
Irlanda	140	12	0	24	50	34	12	6	1	1	0
Itàlia	3.553	336	86	898	1.226	541	257	129	62	17	1
Lituània	154	17	6	46	50	24	11	0	0	0	0
Països Baixos	298	30	6	50	91	74	22	14	8	3	0
Polònia	540	64	10	145	164	103	50	3	0	0	1
Portugal	630	70	11	131	202	114	64	25	9	3	1
Regne Unit	941	84	9	149	294	240	87	47	24	6	1
República Txeca	150	9	0	60	57	16	7	1	0	0	0
Romania	5.693	830	230	1.809	1.747	731	301	35	8	2	0
Resta d'Europa	2.179	311	127	477	564	431	198	50	15	6	0
Armènia	510	78	21	142	113	87	50	15	2	2	0
Moldàvia	99	11	4	31	23	24	6	0	0	0	0
Rússia	291	62	33	58	65	46	21	3	2	1	0
Ucraïna	925	119	57	187	242	216	87	15	1	1	0
Àfrica	11.335	983	326	3.326	4.580	1.650	359	80	29	2	0
Algèria	1.716	186	23	281	763	385	57	14	6	1	0
Camerun	200	23	6	57	94	20	0	0	0	0	0
el Marroc	2.126	233	107	625	771	275	87	21	7	0	0
Ghana	503	10	37	173	210	65	7	1	0	0	0
Guinea	370	37	16	109	136	58	9	2	3	0	0
Guinea Equatorial	398	120	46	80	82	38	14	10	7	1	0
Mali	1.586	9	32	839	611	91	4	0	0	0	0
Nigèria	1.981	270	8	432	995	258	18	0	0	0	0
Senegal	1.759	34	39	531	651	338	133	28	5	0	0
Amèrica del Nord	619	91	12	132	186	107	40	24	18	9	0
Estats Units d'Amèrica	271	42	5	35	71	54	26	15	14	9	0
Mèxic	302	41	5	92	107	41	12	3	1	0	0
Amèrica Central	1.393	172	63	370	432	241	71	29	14	1	0
Cuba	579	48	24	75	210	140	49	22	10	1	0
Hondures	277	51	10	114	71	24	6	0	1	0	0
República Dominicana	267	45	21	76	74	35	11	5	0	0	0
Amèrica del Sud	25.879	4.198	1.373	6.522	7.811	4.075	1.464	324	94	18	0
Argentina	2.010	290	81	410	633	272	208	84	24	8	0
Bolívia	6.565	1.111	234	1.951	2.086	893	244	39	7	0	0
Brasil	1.153	168	57	457	287	133	43	4	4	0	0
Colòmbia	5.004	714	342	1.169	1.424	981	307	50	14	3	0
Equador	7.807	1.453	527	1.651	2.349	1.279	454	81	10	3	0
Paraguai	592	67	20	218	171	87	24	3	2	0	0
Perú	662	73	23	146	224	124	43	17	10	2	0
Uruguai	902	146	38	173	279	154	74	24	14	0	0
Veneçuela	763	126	43	239	223	69	43	12	6	2	0
Xile	419	50	8	108	134	83	24	9	3	0	0
Àsia	7.792	767	266	2.212	2.768	1.322	349	78	22	7	1
Índia	1.413	62	41	458	568	229	43	9	2	1	0
Pakistan	3.220	133	54	1.005	1.364	511	133	18	2	0	0
Xina	2.459	498	149	551	611	466	131	35	13	5	0
Oceania i altres	122	24	1	17	44	25	8	3	0	0	0
Nova Zelanda	78	20	1	4	28	17	5	3	0	0	0

3.11 Estrangers segons nacionalitat i edat. Dones

3.11 Extranjeros según nacionalidad y edad. Mujeres

	Total	0-15	16-19	20-29	30-39	40-49	50-59	60-69	70-79	80-89	90 i més
Total	56.970	8.083	2.380	16.166	15.901	8.393	3.985	1.381	490	166	25
Resta UE (27)	14.872	1.883	493	4.753	3.891	1.911	1.149	505	185	87	15
Alemanya	848	96	17	242	206	141	67	49	22	6	2
Bèlgica	122	7	1	30	38	20	9	7	5	3	2
Bulgària	1.765	238	56	397	468	321	201	69	15	0	0
França	1.302	123	30	409	305	164	98	79	49	39	6
Irlanda	88	10	1	31	26	11	6	3	0	0	0
Itàlia	2.458	316	84	716	657	255	214	151	45	17	3
Lituània	144	17	0	53	33	25	13	2	1	0	0
Països Baixos	241	18	5	69	61	43	30	10	3	2	0
Polònia	605	62	17	252	176	43	44	9	2	0	0
Portugal	461	68	15	128	111	70	37	21	4	5	2
Regne Unit	685	56	8	164	239	112	50	31	17	8	0
República Txeca	141	8	2	80	38	7	6	0	0	0	0
Romania	5.367	797	240	1.948	1.326	641	335	59	18	3	0
Resta d'Europa	2.540	303	106	542	640	513	330	74	27	5	0
Armènia	446	69	24	98	72	94	67	16	6	0	0
Moldàvia	114	13	7	41	27	19	7	0	0	0	0
Rússia	554	61	23	142	167	86	51	12	9	3	0
Ucraïna	1.082	120	44	173	274	260	168	33	9	1	0
Àfrica	4.373	978	154	1.363	1.214	383	159	78	38	6	0
Algèria	564	187	10	127	161	41	24	10	4	0	0
Camerun	85	13	2	30	28	10	2	0	0	0	0
el Marroc	1.325	261	48	393	356	170	58	29	8	2	0
Ghana	64	14	3	15	19	11	2	0	0	0	0
Guinea	175	46	13	58	29	13	7	6	3	0	0
Guinea Equatorial	705	137	68	194	137	64	52	30	20	3	0
Mali	26	9	0	13	2	1	1	0	0	0	0
Nigèria	1.084	227	3	429	378	39	5	1	2	0	0
Senegal	117	25	0	42	37	10	3	0	0	0	0
Amèrica del Nord	649	81	15	171	215	83	47	18	9	8	2
Estats Units d'Amèrica	265	47	11	49	61	43	29	11	5	7	2
Mèxic	340	30	3	109	143	35	13	4	2	1	0
Amèrica Central	1.977	148	78	600	599	310	145	65	26	4	2
Cuba	655	41	26	130	195	119	69	51	19	3	2
Hondures	660	45	21	263	204	88	35	3	1	0	0
República Dominicana	338	44	25	86	98	55	23	5	2	0	0
Amèrica del Sud	29.411	4.068	1.371	8.018	8.526	4.644	1.972	580	175	51	6
Argentina	1.856	252	70	424	497	255	206	99	32	18	3
Bolívia	8.588	1.141	276	2.773	2.596	1.252	450	84	15	1	0
Brasil	1.665	168	50	570	554	228	75	11	9	0	0
Colòmbia	5.640	679	333	1.314	1.608	1.067	454	136	40	8	1
Equador	7.822	1.433	493	1.826	2.209	1.246	455	135	20	5	0
Paraguai	1.000	80	33	424	247	140	58	13	5	0	0
Perú	699	53	39	174	215	127	51	21	12	7	0
Uruguai	823	115	36	160	216	131	93	40	24	7	1
Veneçuela	910	104	25	255	254	136	92	26	13	4	1
Xile	407	43	16	98	130	62	38	14	5	1	0
Àsia	3.070	600	160	712	787	538	179	59	30	5	0
Índia	265	59	14	70	63	41	10	5	3	0	0
Pakistan	315	111	12	69	74	34	10	4	1	0	0
Xina	1.955	368	115	445	509	357	112	30	15	4	0
Oceania i altres	78	22	3	7	29	11	4	2	0	0	0
Nova Zelanda	52	17	1	3	21	6	3	1	0	0	0

3.12 Població segons nacionalitat i lloc de naixement

3.12 Población según nacionalidad y lugar de nacimiento

Nacionalitat	Total	Nascuts a Espanya	Nascuts fora d'Espanya	
			Al seu país de nacionalitat	A un altre país diferent
Epanyols	692.092	669.398	-	22.694
Estrangers	123.348	5.201	113.322	4.825
Rest a UE (27)	31.931	1.646	26.030	4.255
Bèlgica	285	21	231	33
Bulgària	3.757	179	3.573	5
França	2.635	169	2.188	278
Itàlia	6.011	251	2.844	2.916
Països Baixos	539	27	386	126
Polònia	1.145	51	1.086	8
Portugal	1.091	54	881	156
Regne Unit	1.626	74	1.368	184
Alemanya	1.746	127	1.288	331
Romania	11.060	614	10.421	25
Lituània	298	14	278	6
Rest a d'Europa	4.719	243	4.392	84
Ucraïna	2.007	91	1.893	23
Armènia	956	61	888	7
Rússia	845	39	783	23
Àfrica	15.708	1.326	14.295	87
Algèria	2.280	273	2.001	6
Ghana	567	23	540	4
Guinea	545	47	486	12
Guinea Equatorial	1.103	118	977	8
Mali	1.612	15	1.595	2
El Marroc	3.451	307	3.129	15
Nigèria	3.065	390	2.653	22
Senegal	1.876	49	1.826	1
Amèrica del Nord	1.268	47	1.107	114
Estats Units d'Amèrica	536	31	423	82
Mèxic	642	12	623	7
Amèrica Central	3.370	79	3.280	11
Cuba	1.234	12	1.217	5
Hondures	937	24	913	0
República Dominicana	605	25	578	2
Amèrica del Sud	55.290	1.068	54.053	169
Argentina	3.866	55	3.763	48
Bolívia	15.153	360	14.786	7
Brasil	2.818	50	2.763	5
Colòmbia	10.644	155	10.471	18
Xile	826	17	798	11
Equador	15.629	300	15.318	11
Paraguai	1.592	33	1.558	1
Perú	1.361	13	1.342	6
Uruguai	1.725	31	1.688	6
Veneçuela	1.673	54	1.563	56
Àsia	10.862	781	9.987	94
Xina	4.414	556	3.839	19
Índia	1.678	55	1.617	6
Pakistan	3.535	84	3.445	6
Oceania i altres	200	11	178	11
Nova Zelanda	130	8	113	9

3.13 Població segons país de naixement i nacionalitat

3.13 Población según país de nacimiento y nacionalidad

País de naixement	Total	Epanyols	Estrangers segons nacionalitat La del país de naixement	D'altre país diferent
Espanya	674.599	669.398	-	5.201
Fora d'Espanya	140.841	22.694	113.322	4.825
Resta d'Europa	38.054	7.156	30.422	476
Bèlgica	504	253	231	20
Bulgària	3.628	45	3.573	10
França	5.777	3.528	2.188	61
Itàlia	3.016	134	2.844	38
Països Baixos	576	176	386	14
Polònia	1.113	19	1.086	8
Portugal	1.029	135	881	13
Regne Unit	1.775	374	1.368	33
Alemanya	2.585	1.239	1.288	58
Romania	10.553	117	10.421	15
Suïssa	809	663	113	33
Ucraïna	2.037	111	1.893	33
Armènia	914	9	888	17
Rússia	967	141	783	43
Àfrica	17.442	2.832	14.295	315
Algèria	2.309	243	2.001	65
Ghana	554	9	540	5
Guinea	561	66	486	9
Guinea Equatorial	1.499	510	977	12
Mali	1.597	2	1.595	0
Marroc	4.929	1.735	3.129	65
Nigèria	2.686	20	2.653	13
Senegal	1.907	74	1.826	7
Amèrica del Nord	1.827	638	1.107	82
EU d'Amèrica	755	298	423	34
Mèxic	924	272	623	29
Amèrica Central	4.675	1.258	3.280	137
Cuba	1.948	662	1.217	69
Hondures	948	33	913	2
República Dominicana	940	324	578	38
Amèrica del Sud	67.097	9.510	54.053	3.534
Argentina	8.072	2.331	3.763	1.978
Bolívia	15.036	186	14.786	64
Brasil	3.480	588	2.763	129
Colòmbia	12.378	1.668	10.471	239
Xile	1.172	257	798	117
Equador	17.523	2.138	15.318	67
Paraguai	1.643	57	1.558	28
Perú	1.958	495	1.342	121
Uruguai	2.860	623	1.688	549
Veneçuela	2.962	1.166	1.563	233
Àsia	11.487	1.255	9.987	245
Xina	4.313	456	3.839	18
Índia	1.718	71	1.617	30
Pakistan	3.580	77	3.445	58
Oceania i altres	259	45	178	36
Nova Zelanda	129	2	113	14

3.14 Població que viu en col·lectius segons sexe i edat any a any

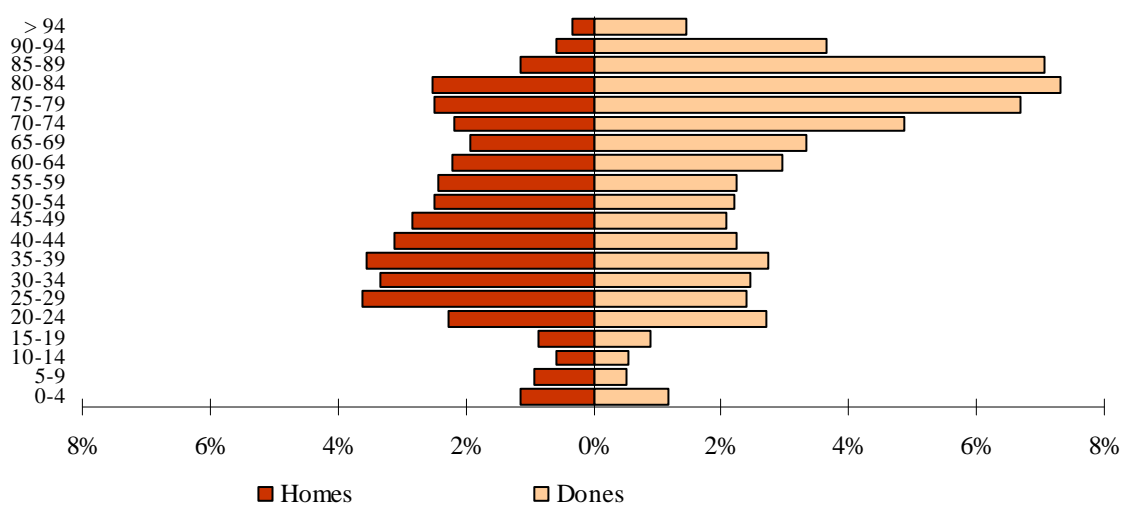
3.14 Población que vive en colectivos según sexo y edad año a año

	Total	Homes	Dones		Total	Homes	Dones
Total	3.584	1.451	2.133				
0	29	13	16	48	37	26	11
1	18	9	9	49	29	14	15
2	16	7	9	50	27	15	12
3	14	8	6	51	45	29	16
4	6	4	2	52	30	15	15
5	10	8	2	53	40	21	19
6	16	12	4	54	26	9	17
7	11	5	6	55	32	15	17
8	10	5	5	56	38	18	20
9	5	3	2	57	28	14	14
10	8	3	5	58	34	20	14
11	9	4	5	59	35	20	15
12	6	3	3	60	45	24	21
13	11	8	3	61	32	15	17
14	7	3	4	62	36	12	24
15	5	2	3	63	41	14	27
16	16	10	6	64	31	14	17
17	12	5	7	65	31	9	22
18	12	7	5	66	35	14	21
19	18	7	11	67	37	13	24
20	28	9	19	68	55	22	33
21	37	20	17	69	30	11	19
22	38	16	22	70	36	8	28
23	45	23	22	71	47	17	30
24	30	13	17	72	54	16	38
25	41	22	19	73	38	15	23
26	43	24	19	74	77	22	55
27	41	23	18	75	61	16	45
28	48	33	15	76	55	8	47
29	43	28	15	77	66	20	46
30	57	36	21	78	56	18	38
31	43	25	18	79	91	27	64
32	38	24	14	80	60	15	45
33	29	19	10	81	86	26	60
34	40	15	25	82	86	25	61
35	43	17	26	83	62	14	48
36	51	31	20	84	58	10	48
37	36	23	13	85	69	13	56
38	44	29	15	86	55	5	50
39	51	27	24	87	62	8	54
40	33	18	15	88	61	7	54
41	37	17	20	89	47	8	39
42	39	25	14	90	40	3	37
43	39	26	13	91	42	6	36
44	44	26	18	92	17	2	15
45	33	17	16	93	29	4	25
46	42	24	18	94	24	6	18
47	35	20	15	95 i més	64	12	52

3.15 Població que viu en col·lectius segons sexe i edat en grups de cinc anys

3.15 Población que vive en colectivos según sexo y edad en grupos de cinco años

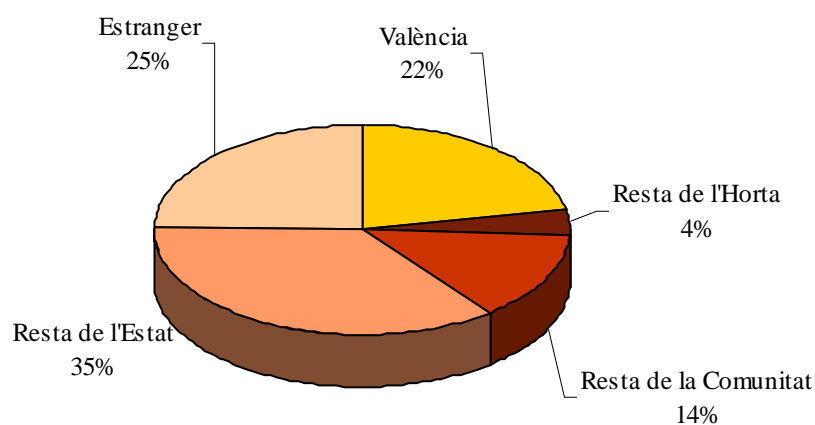
	Total	%	Homes	%	Dones	%
Total	3.584	100,00	1.451	40,5%	2.133	59,5%
0- 4	83	2,3%	41	1,1%	42	1,2%
5- 9	52	1,5%	33	0,9%	19	0,5%
10-14	41	1,1%	21	0,6%	20	0,6%
15-19	63	1,8%	31	0,9%	32	0,9%
20-24	178	5,0%	81	2,3%	97	2,7%
25-29	216	6,0%	130	3,6%	86	2,4%
30-34	207	5,8%	119	3,3%	88	2,5%
35-39	225	6,3%	127	3,5%	98	2,7%
40-44	192	5,4%	112	3,1%	80	2,2%
45-49	176	4,9%	101	2,8%	75	2,1%
50-54	168	4,7%	89	2,5%	79	2,2%
55-59	167	4,7%	87	2,4%	80	2,2%
60-64	185	5,2%	79	2,2%	106	3,0%
65-69	188	5,2%	69	1,9%	119	3,3%
70-74	252	7,0%	78	2,2%	174	4,9%
75-79	329	9,2%	89	2,5%	240	6,7%
80-84	352	9,8%	90	2,5%	262	7,3%
85-89	294	8,2%	41	1,1%	253	7,1%
90-94	152	4,2%	21	0,6%	131	3,7%
95 i més	64	1,8%	12	0,3%	52	1,5%

POBLACIÓ QUE VIU EN COL·LECTIUS SEGONS EDAT I SEXE

3.16 Població que viu en col·lectius segons lloc de naixement, edat i sexe

3.16 Población que vive en colectivos según lugar de nacimiento, edad y sexo

	Total	0-15	16-19	20-29	30-39	40-49	50-59	60-69	70-79	80-89	90 i més
Total	3.584	181	58	394	432	368	335	373	581	646	216
Homes	1.451	97	29	211	246	213	176	148	167	131	33
Dones	2.133	84	29	183	186	155	159	225	414	515	183
VALÈNCIA											
Total	790	118	18	51	70	54	69	64	100	167	79
Homes	309	61	7	27	36	31	32	29	37	33	16
Dones	481	57	11	24	34	23	37	35	63	134	63
RESTA DE L'HORTA											
Total	136	10	1	3	6	13	15	11	36	32	9
Homes	51	5	0	3	2	10	6	5	13	6	1
Dones	85	5	1	0	4	3	9	6	23	26	8
RESTA DE LA COMUNITAT											
Total	486	11	3	10	22	29	41	61	131	135	43
Homes	170	7	2	4	8	16	21	29	44	33	6
Dones	316	4	1	6	14	13	20	32	87	102	37
RESTA DE L'ESTAT											
Total	1.285	17	3	40	76	120	131	215	303	301	79
Homes	414	10	2	14	36	70	70	77	70	56	9
Dones	871	7	1	26	40	50	61	138	233	245	70
ESTRANGER											
Total	887	25	33	290	258	152	79	22	11	11	6
Homes	507	14	18	163	164	86	47	8	3	3	1
Dones	380	11	15	127	94	66	32	14	8	8	5

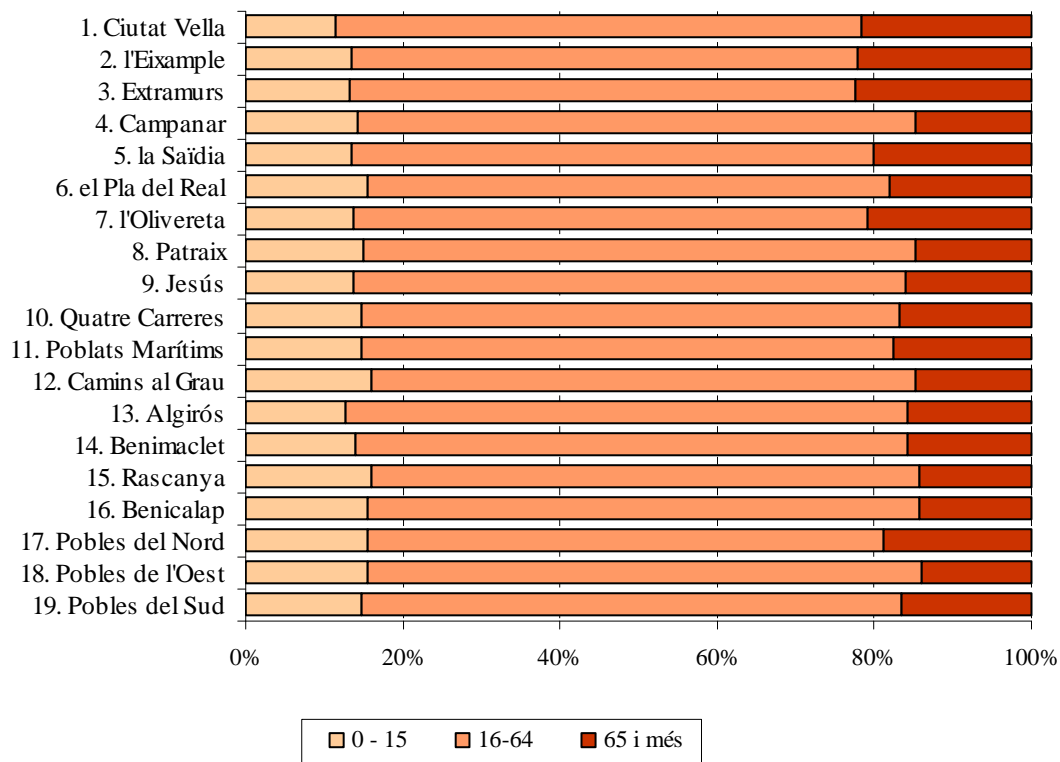
POBLACIÓ QUE VIU EN COL·LECTIUS SEGONS LLOC DE NAIXEMENT

4. CLASSIFICACIONS DE LA POBLACIÓ DELS DISTRICTES

4.1 Població segons edat en tres grups. Total

4.1 Población según edad en tres grupos. Total

	Total	0-15	16-64	65 i més
Valencia	815.440	118.367	554.906	142.167
1. Ciutat Vella	25.924	2.957	17.333	5.634
2. l'Eixample	44.099	6.069	28.241	9.789
3. Extramurs	49.940	6.665	32.025	11.250
4. Campanar	36.123	5.281	25.443	5.399
5. la Saïdia	49.775	6.732	32.979	10.064
6. el Pla del Real	31.536	4.886	20.823	5.827
7. l'Olivereta	51.324	7.141	33.520	10.663
8. Patraix	58.947	8.848	41.139	8.960
9. Jesús	54.330	7.481	37.944	8.905
10. Quatre Carreres	75.850	11.241	51.705	12.904
11. Poblat Marítims	60.575	9.038	41.025	10.512
12. Camins al Grau	65.444	10.600	45.056	9.788
13. Algirós	40.307	5.118	28.611	6.578
14. Benimaclet	30.626	4.144	21.557	4.925
15. Rascanya	54.372	8.818	37.702	7.852
16. Benicalap	44.684	7.029	31.263	6.392
17. Pobles del Nord	6.579	1.031	4.307	1.241
18. Pobles de l'Oest	14.307	2.243	10.025	2.039
19. Pobles del Sud	20.698	3.045	14.208	3.445

POBLACIÓ SEGONS EDAT EN TRES GRUPS

4.1 Població segons edat en tres grups. Homes

4.1 Población según edad en tres grupos. Hombres

	Total	0-15	16-64	65 i més
Homes	393.358	60.634	276.603	56.121
1. Ciutat Vella	12.266	1.540	8.702	2.024
2. l'Eixample	20.310	3.145	13.720	3.445
3. extramurs	22.777	3.361	15.376	4.040
4. Campanar	17.390	2.646	12.490	2.254
5. la Saïdia	23.524	3.498	16.165	3.861
6. el Pla del Real	14.636	2.425	9.865	2.346
7. l'Olivereta	24.535	3.618	16.780	4.137
8. Patraix	28.343	4.516	20.209	3.618
9. Jesús	26.772	3.784	19.344	3.644
10. Quatre Carreres	36.904	5.800	25.922	5.182
11. Poblat Marítims	29.726	4.673	20.959	4.094
12. Camins al Grau	32.165	5.476	22.760	3.929
13. Algirós	19.322	2.643	13.991	2.688
14. Benimaclet	14.583	2.088	10.516	1.979
15. Rascanya	27.287	4.508	19.429	3.350
16. Benicalap	22.184	3.644	15.875	2.665
17. Pobles del Nord	3.170	548	2.132	490
18. Pobles de l'Oest	7.088	1.168	5.049	871
19. Pobles del Sud	10.376	1.553	7.319	1.504

4.1 Població segons edat en tres grups. Dones

4.1 Población según edad en tres grupos. Mujeres

	Total	0-15	16-64	65 i més
Dones	422.082	57.733	278.303	86.046
1. Ciutat Vella	13.658	1.417	8.631	3.610
2. l'Eixample	23.789	2.924	14.521	6.344
3. Extramurs	27.163	3.304	16.649	7.210
4. Campanar	18.733	2.635	12.953	3.145
5. la Saïdia	26.251	3.234	16.814	6.203
6. el Pla del Real	16.900	2.461	10.958	3.481
7. l'Olivereta	26.789	3.523	16.740	6.526
8. Patraix	30.604	4.332	20.930	5.342
9. Jesús	27.558	3.697	18.600	5.261
10. Quatre Carreres	38.946	5.441	25.783	7.722
11. Poblat Marítims	30.849	4.365	20.066	6.418
12. Camins al Grau	33.279	5.124	22.296	5.859
13. Algirós	20.985	2.475	14.620	3.890
14. Benimaclet	16.043	2.056	11.041	2.946
15. Rascanya	27.085	4.310	18.273	4.502
16. Benicalap	22.500	3.385	15.388	3.727
17. Pobles del Nord	3.409	483	2.175	751
18. Pobles de l'Oest	7.219	1.075	4.976	1.168
19. Pobles del Sud	10.322	1.492	6.889	1.941

4.2 Població segons edat en grups de cinc anys. Total

4.2 Población según edad en grupos de cinco años. Total

	Total	0-4	5-9	10-14	15-19	20-24	25-29	30-34	35-39	40-44	45-49
València	815.440	40.551	36.417	34.134	37.289	46.946	64.330	74.177	69.594	66.392	59.567
1. Ciutat Vella	25.924	1.119	899	772	857	1.284	2.056	2.597	2.401	2.065	1.780
2. l'Eixample	44.099	2.169	1.869	1.709	1.672	2.208	2.909	3.666	3.710	3.649	3.165
3. Extramurs	49.940	2.220	2.133	1.898	1.994	2.556	3.435	4.000	4.126	3.867	3.643
4. Campanar	36.123	1.993	1.545	1.431	1.710	2.181	2.934	3.358	3.120	2.709	2.501
5. la Saïdia	49.775	2.288	1.945	2.036	2.280	2.795	3.931	4.471	3.983	3.873	3.508
6. el Pla del Real	31.536	1.614	1.545	1.437	1.535	1.807	2.525	2.563	2.413	2.208	2.193
7. l'Olivereta	51.324	2.484	2.152	2.051	2.261	2.848	3.902	4.462	4.388	4.201	3.775
8. Patraix	58.947	2.767	2.840	2.691	2.856	3.416	4.408	4.952	4.827	5.117	4.814
9. Jesús	54.330	2.531	2.195	2.269	2.588	3.378	4.429	5.265	4.534	4.399	4.117
10. Quatre Carreres	75.850	3.877	3.451	3.213	3.420	4.355	5.825	7.048	6.813	6.409	5.478
11. Poblat Marítims	60.575	3.054	2.838	2.564	2.835	3.592	5.017	5.485	5.029	4.893	4.418
12. Camins al Grau	65.444	3.798	3.435	2.780	2.830	3.602	5.039	6.207	6.479	5.945	4.839
13. Algirós	40.307	1.557	1.545	1.672	2.028	2.635	3.576	3.549	2.743	2.825	3.097
14. Benimaclet	30.626	1.251	1.209	1.398	1.590	2.016	2.852	2.643	2.182	2.275	2.310
15. Rascanya	54.372	3.241	2.610	2.451	2.651	3.265	4.623	5.683	5.206	4.648	3.660
16. Benicalap	44.684	2.413	2.245	1.961	2.144	2.569	3.718	4.563	4.108	3.941	3.169
17. Pobles del Nord	6.579	377	324	272	329	337	412	502	546	572	489
18. Pobles de l'Oest	14.307	787	735	594	696	819	1.216	1.417	1.361	1.121	1.029
19. Pobles del Sud	20.698	1.011	902	935	1.013	1.283	1.523	1.746	1.625	1.675	1.582

	50-54	55-59	60-64	65-69	70-74	75-79	80-84	85-89	90-94	95 i més
València	52.083	47.245	44.548	36.491	34.403	30.873	22.448	12.352	4.273	1.327
1. Ciutat Vella	1.570	1.471	1.419	1.264	1.115	1.256	952	669	282	96
2. l'Eixample	2.713	2.469	2.402	2.157	2.092	2.146	1.792	1.006	436	160
3. Extramurs	3.221	2.833	2.764	2.444	2.507	2.536	1.966	1.209	438	150
4. Campanar	2.591	2.397	2.254	1.645	1.293	1.056	793	410	151	51
5. la Saïdia	3.026	2.727	2.848	2.479	2.326	2.193	1.663	945	340	118
6. el Pla del Real	1.928	1.900	2.041	1.652	1.403	1.130	891	500	200	51
7. l'Olivereta	2.862	2.639	2.636	2.557	2.587	2.487	1.767	909	283	73
8. Patraix	4.172	3.878	3.249	2.382	2.171	1.923	1.454	752	219	59
9. Jesús	3.675	3.210	2.835	2.345	2.248	1.944	1.359	722	223	64
10. Quatre Carreres	4.516	4.193	4.348	3.551	3.339	2.731	1.860	988	329	106
11. Poblat Marítims	3.928	3.368	3.042	2.520	2.615	2.395	1.718	885	299	80
12. Camins al Grau	4.056	3.502	3.144	2.685	2.418	2.073	1.452	820	259	81
13. Algirós	2.950	2.873	2.679	1.787	1.630	1.396	969	580	164	52
14. Benimaclet	2.235	2.034	1.706	1.309	1.229	1.063	715	425	149	35
15. Rascanya	3.118	2.729	2.635	2.139	2.112	1.747	1.088	555	158	53
16. Benicalap	2.668	2.484	2.309	1.799	1.646	1.349	954	415	176	53
17. Pobles del Nord	438	392	348	290	289	268	197	144	42	11
18. Pobles de l'Oest	935	782	776	541	553	441	299	143	47	15
19. Pobles del Sud	1.481	1.364	1.113	945	830	739	559	275	78	19

4.2 Població segons edat en grups de cinc anys. Homes

4.2 Población según edad en grupos de cinco años. Hombres

	Total	0-4	5-9	10-14	15-19	20-24	25-29	30-34	35-39	40-44	45-49
Homes	393.358	20.780	18.594	17.491	19.173	24.031	33.245	38.699	35.991	33.392	29.088
1. Ciutat Vella	12.266	576	476	402	425	614	1.036	1.356	1.270	1.077	907
2. l'Eixample	20.310	1.150	960	849	871	1.126	1.495	1.880	1.848	1.797	1.536
3. Extramurs	22.777	1.115	1.063	963	1.028	1.293	1.723	2.034	1.972	1.911	1.751
4. Campanar	17.390	981	752	749	870	1.129	1.543	1.716	1.571	1.336	1.178
5. la Saïdia	23.524	1.190	1.011	1.063	1.168	1.422	1.975	2.288	2.035	1.921	1.679
6. el Pla del Real	14.636	802	767	705	783	901	1.217	1.283	1.180	1.047	995
7. l'Olivereta	24.535	1.264	1.085	1.049	1.162	1.372	2.062	2.354	2.358	2.143	1.849
8. Patraix	28.343	1.385	1.498	1.367	1.464	1.744	2.270	2.517	2.432	2.487	2.344
9. Jesús	26.772	1.251	1.101	1.178	1.380	1.811	2.370	2.807	2.415	2.213	1.998
10. Quatre Carreres	36.904	2.034	1.777	1.621	1.773	2.213	3.013	3.720	3.543	3.214	2.726
11. Poblat Marítims	29.726	1.614	1.444	1.315	1.413	1.854	2.670	2.938	2.664	2.564	2.208
12. Camins al Grau	32.165	2.000	1.749	1.417	1.468	1.883	2.615	3.244	3.358	3.092	2.365
13. Algirós	19.322	838	778	853	1.054	1.347	1.817	1.842	1.430	1.336	1.452
14. Benimaclet	14.583	617	600	713	810	1.015	1.445	1.366	1.139	1.103	1.049
15. Rascanya	27.287	1.603	1.353	1.297	1.363	1.707	2.460	3.051	2.773	2.446	1.860
16. Benicalap	22.184	1.235	1.182	1.015	1.092	1.347	1.910	2.381	2.184	2.011	1.620
17. Pobles del Nord	3.170	188	177	156	161	168	211	260	257	292	237
18. Pobles de l'Oest	7.088	399	391	305	346	409	603	742	729	568	529
19. Pobles del Sud	10.376	538	430	474	542	676	810	920	833	834	805

	50-54	55-59	60-64	65-69	70-74	75-79	80-84	85-89	90-94	95 i més
Homes	24.593	21.818	20.342	16.212	14.685	12.299	7.855	3.659	1.100	311
1. Ciutat Vella	747	705	651	540	446	480	306	170	62	20
2. l'Eixample	1.211	1.123	1.019	913	825	752	584	242	104	25
3. Extramurs	1.468	1.262	1.154	998	975	951	650	326	102	38
4. Campanar	1.162	1.092	1.057	786	562	431	287	134	45	9
5. la Saïdia	1.455	1.223	1.233	1.074	996	825	581	269	80	36
6. el Pla del Real	884	830	896	737	609	467	322	144	59	8
7. l'Olivereta	1.335	1.191	1.174	1.095	1.073	985	616	286	61	21
8. Patraix	1.893	1.802	1.522	1.086	938	742	530	250	57	15
9. Jesús	1.789	1.524	1.291	1.072	1.021	798	463	197	73	20
10. Quatre Carreres	2.153	1.932	2.003	1.561	1.430	1.120	665	288	94	24
11. Poblat Marítims	1.939	1.633	1.376	1.091	1.104	965	577	262	78	17
12. Camins al Grau	1.960	1.628	1.457	1.211	1.027	853	498	255	60	25
13. Algirós	1.325	1.261	1.301	799	723	570	352	190	44	10
14. Benimaclet	1.039	907	801	570	530	453	247	135	37	7
15. Rascanya	1.533	1.276	1.215	988	954	736	405	199	56	12
16. Benicalap	1.282	1.175	1.085	838	703	555	372	134	49	14
17. Pobles del Nord	212	190	171	146	133	107	61	35	6	2
18. Pobles de l'Oest	450	383	363	248	261	195	103	43	16	5
19. Pobles del Sud	756	681	573	459	375	314	236	100	17	3

4.2 Població segons edat en grups de cinc anys. Dones

4.2 Población según edad en grupos de cinco años. Mujeres

	Total	0-4	5-9	10-14	15-19	20-24	25-29	30-34	35-39	40-44	45-49
Dones	422.082	19.771	17.823	16.643	18.116	22.915	31.085	35.478	33.603	33.000	30.479
1. Ciutat Vella	13.658	543	423	370	432	670	1.020	1.241	1.131	988	873
2. l'Eixample	23.789	1.019	909	860	801	1.082	1.414	1.786	1.862	1.852	1.629
3. Extramurs	27.163	1.105	1.070	935	966	1.263	1.712	1.966	2.154	1.956	1.892
4. Campanar	18.733	1.012	793	682	840	1.052	1.391	1.642	1.549	1.373	1.323
5. la Saïdia	26.251	1.098	934	973	1.112	1.373	1.956	2.183	1.948	1.952	1.829
6. el Pla del Real	16.900	812	778	732	752	906	1.308	1.280	1.233	1.161	1.198
7. l'Olivereta	26.789	1.220	1.067	1.002	1.099	1.476	1.840	2.108	2.030	2.058	1.926
8. Patraix	30.604	1.382	1.342	1.324	1.392	1.672	2.138	2.435	2.395	2.630	2.470
9. Jesús	27.558	1.280	1.094	1.091	1.208	1.567	2.059	2.458	2.119	2.186	2.119
10. Quatre Carreres	38.946	1.843	1.674	1.592	1.647	2.142	2.812	3.328	3.270	3.195	2.752
11. Poblat Marítims	30.849	1.440	1.394	1.249	1.422	1.738	2.347	2.547	2.365	2.329	2.210
12. Camins al Grau	33.279	1.798	1.686	1.363	1.362	1.719	2.424	2.963	3.121	2.853	2.474
13. Algirós	20.985	719	767	819	974	1.288	1.759	1.707	1.313	1.489	1.645
14. Benimaclet	16.043	634	609	685	780	1.001	1.407	1.277	1.043	1.172	1.261
15. Rascanya	27.085	1.638	1.257	1.154	1.288	1.558	2.163	2.632	2.433	2.202	1.800
16. Benicalap	22.500	1.178	1.063	946	1.052	1.222	1.808	2.182	1.924	1.930	1.549
17. Pobles del Nord	3.409	189	147	116	168	169	201	242	289	280	252
18. Pobles de l'Oest	7.219	388	344	289	350	410	613	675	632	553	500
19. Pobles del Sud	10.322	473	472	461	471	607	713	826	792	841	777

	50-54	55-59	60-64	65-69	70-74	75-79	80-84	85-89	90-94	95 i més
Dones	27.490	25.427	24.206	20.279	19.718	18.574	14.593	8.693	3.173	1.016
1. Ciutat Vella	823	766	768	724	669	776	646	499	220	76
2. l'Eixample	1.502	1.346	1.383	1.244	1.267	1.394	1.208	764	332	135
3. Extramurs	1.753	1.571	1.610	1.446	1.532	1.585	1.316	883	336	112
4. Campanar	1.429	1.305	1.197	859	731	625	506	276	106	42
5. la Saïdia	1.571	1.504	1.615	1.405	1.330	1.368	1.082	676	260	82
6. el Pla del Real	1.044	1.070	1.145	915	794	663	569	356	141	43
7. l'Olivereta	1.527	1.448	1.462	1.462	1.514	1.502	1.151	623	222	52
8. Patraix	2.279	2.076	1.727	1.296	1.233	1.181	924	502	162	44
9. Jesús	1.886	1.686	1.544	1.273	1.227	1.146	896	525	150	44
10. Quatre Carreres	2.363	2.261	2.345	1.990	1.909	1.611	1.195	700	235	82
11. Poblat Marítims	1.989	1.735	1.666	1.429	1.511	1.430	1.141	623	221	63
12. Camins al Grau	2.096	1.874	1.687	1.474	1.391	1.220	954	565	199	56
13. Algirós	1.625	1.612	1.378	988	907	826	617	390	120	42
14. Benimaclet	1.196	1.127	905	739	699	610	468	290	112	28
15. Rascanya	1.585	1.453	1.420	1.151	1.158	1.011	683	356	102	41
16. Benicalap	1.386	1.309	1.224	961	943	794	582	281	127	39
17. Pobles del Nord	226	202	177	144	156	161	136	109	36	9
18. Pobles de l'Oest	485	399	413	293	292	246	196	100	31	10
19. Pobles del Sud	725	683	540	486	455	425	323	175	61	16

4.3 Població de menys de 20 anys segons edat. Total

4.3 Población de menos de 20 años según edad. Total

	Total	0	1	2	3	4	5	6	7	8	9
València	148.391	8.201	8.315	8.115	8.077	7.843	7.611	7.292	7.209	7.266	7.039
1. Ciutat Vella	3.647	221	254	250	197	197	202	178	177	178	164
2. l'Eixample	7.419	455	396	428	443	447	393	366	409	357	344
3. Extramurs	8.245	407	441	440	479	453	468	464	400	404	397
4. Campanar	6.679	416	418	405	380	374	333	313	312	294	293
5. la Saïdia	8.549	472	451	454	469	442	414	405	382	384	360
6. el Pla del Real	6.131	319	336	324	319	316	329	310	325	305	276
7. l'Olivereta	8.948	501	515	498	489	481	429	423	432	430	438
8. Patraix	11.154	569	563	556	568	511	552	553	581	576	578
9. Jesús	9.583	546	501	509	501	474	462	439	405	466	423
10. Quatre Carreres	13.961	775	826	755	767	754	675	688	700	703	685
11. Poblat Marítims	11.291	631	640	643	563	577	592	542	578	578	548
12. Camins al Grau	12.843	724	774	810	757	733	746	711	692	647	639
13. Algirós	6.802	321	295	310	314	317	324	288	300	318	315
14. Benimaclet	5.448	250	254	243	248	256	233	234	224	265	253
15. Rascanya	10.953	667	728	618	653	575	574	510	492	501	533
16. Benicalap	8.763	503	481	446	496	487	474	437	455	444	435
17. Pobles del Nord	1.302	70	75	70	77	85	79	58	59	63	65
18. Pobles de l'Oest	2.812	154	167	143	160	163	139	171	140	160	125
19. Pobles del Sud	3.861	200	200	213	197	201	193	202	146	193	168

	10	11	12	13	14	15	16	17	18	19
València	6.721	6.888	6.843	6.794	6.888	7.265	7.426	7.248	7.564	7.786
1. Ciutat Vella	156	174	156	149	137	167	153	176	182	179
2. l'Eixample	348	365	305	364	327	322	338	339	313	360
3. Extramurs	366	383	376	385	388	414	383	401	396	400
4. Campanar	278	284	291	284	294	312	357	333	343	365
5. la Saïdia	409	381	415	382	449	463	443	432	472	470
6. el Pla del Real	280	288	314	281	274	290	316	298	321	310
7. l'Olivereta	393	413	427	414	404	454	460	453	455	439
8. Patraix	532	560	544	547	508	550	564	581	543	618
9. Jesús	415	437	460	500	457	486	535	484	527	556
10. Quatre Carreres	665	665	642	606	635	700	680	658	716	666
11. Poblat Marítims	476	530	534	497	527	582	571	496	568	618
12. Camins al Grau	594	560	556	532	538	587	556	536	591	560
13. Algirós	287	350	315	345	375	344	389	401	455	439
14. Benimaclet	271	279	263	270	315	286	325	309	308	362
15. Rascanya	485	492	524	452	498	516	507	532	515	581
16. Benicalap	419	376	365	420	381	410	435	430	430	439
17. Pobles del Nord	52	63	60	50	47	58	74	74	63	60
18. Pobles de l'Oest	108	112	117	124	133	127	122	130	155	162
19. Pobles del Sud	187	176	179	192	201	197	218	185	211	202

4.3 Població de menys de 20 anys segons edat. Homes

4.3 Población de menos de 20 años según edad. Hombres

	Total	0	1	2	3	4	5	6	7	8	9
Homes	76.038	4.252	4.310	4.166	4.046	4.006	3.805	3.785	3.688	3.741	3.575
1. Ciutat Vella	1.879	122	133	117	110	94	106	99	93	92	86
2. l'Eixample	3.830	256	200	225	245	224	201	205	208	166	180
3. Extramurs	4.169	192	214	228	244	237	221	234	229	185	194
4. Campanar	3.352	207	210	191	169	204	158	159	156	139	140
5. la Saïdia	4.432	243	249	241	232	225	224	224	184	194	185
6. el Pla del Real	3.057	159	180	149	159	155	138	156	166	156	151
7. l'Olivereta	4.560	252	266	248	249	249	227	203	228	213	214
8. Patraix	5.714	284	282	294	275	250	268	284	317	328	301
9. Jesús	4.910	274	262	242	247	226	243	229	208	235	186
10. Quatre Carreres	7.205	426	442	402	386	378	347	366	344	363	357
11. Poblat Marítims	5.786	344	330	357	290	293	272	289	301	301	281
12. Camins al Grau	6.634	379	423	424	380	394	385	367	331	332	334
13. Algirós	3.523	162	158	183	162	173	152	150	149	176	151
14. Benimaclet	2.740	138	124	115	121	119	121	107	112	138	122
15. Rascanya	5.616	346	355	285	315	302	289	262	268	260	274
16. Benicalap	4.524	253	249	239	242	252	249	233	233	244	223
17. Pobles del Nord	682	36	35	33	33	51	41	31	29	35	41
18. Pobles de l'Oest	1.441	82	84	79	82	72	76	85	73	86	71
19. Pobles del Sud	1.984	97	114	114	105	108	87	102	59	98	84

	10	11	12	13	14	15	16	17	18	19
Homes	3.437	3.556	3.554	3.410	3.534	3.769	3.792	3.745	3.888	3.979
1. Ciutat Vella	75	86	92	68	81	86	74	91	84	90
2. l'Eixample	166	177	162	175	169	186	178	177	139	191
3. Extramurs	186	194	196	187	200	220	194	206	219	189
4. Campanar	143	157	160	148	141	164	176	159	188	183
5. la Saïdia	201	192	210	203	257	234	224	222	232	256
6. el Pla del Real	128	140	168	121	148	151	156	146	171	159
7. l'Olivereta	210	213	214	201	211	220	225	229	259	229
8. Patraix	290	284	270	274	249	266	293	301	294	310
9. Jesús	205	241	229	265	238	254	295	266	271	294
10. Quatre Carreres	311	343	331	310	326	368	327	341	374	363
11. Poblat Marítims	254	280	259	255	267	300	287	246	273	307
12. Camins al Grau	327	282	296	244	268	310	292	282	315	269
13. Algirós	147	183	164	178	181	174	205	212	239	224
14. Benimaclet	131	142	144	131	165	158	159	160	152	181
15. Rascanya	257	261	286	243	250	255	258	291	258	301
16. Benicalap	215	201	178	230	191	212	227	223	215	215
17. Pobles del Nord	27	32	41	36	20	27	38	33	33	30
18. Pobles de l'Oest	58	57	64	50	76	73	67	60	65	81
19. Pobles del Sud	106	91	90	91	96	111	117	100	107	107

4.3 Població de menys de 20 anys segons edat. Dones

4.3 Población de menos de 20 años según edad. Mujeres

	Total	0	1	2	3	4	5	6	7	8	9
Dones	72.353	3.949	4.005	3.949	4.031	3.837	3.806	3.507	3.521	3.525	3.464
1. Ciutat Vella	1.768	99	121	133	87	103	96	79	84	86	78
2. l'Eixample	3.589	199	196	203	198	223	192	161	201	191	164
3. Extramurs	4.076	215	227	212	235	216	247	230	171	219	203
4. Campanar	3.327	209	208	214	211	170	175	154	156	155	153
5. la Saïdia	4.117	229	202	213	237	217	190	181	198	190	175
6. el Pla del Real	3.074	160	156	175	160	161	191	154	159	149	125
7. l'Olivereta	4.388	249	249	250	240	232	202	220	204	217	224
8. Patraix	5.440	285	281	262	293	261	284	269	264	248	277
9. Jesús	4.673	272	239	267	254	248	219	210	197	231	237
10. Quatre Carreres	6.756	349	384	353	381	376	328	322	356	340	328
11. Poblat Marítims	5.505	287	310	286	273	284	320	253	277	277	267
12. Camins al Grau	6.209	345	351	386	377	339	361	344	361	315	305
13. Algirós	3.279	159	137	127	152	144	172	138	151	142	164
14. Benimaclet	2.708	112	130	128	127	137	112	127	112	127	131
15. Rascanya	5.337	321	373	333	338	273	285	248	224	241	259
16. Benicalap	4.239	250	232	207	254	235	225	204	222	200	212
17. Pobles del Nord	620	34	40	37	44	34	38	27	30	28	24
18. Pobles de l'Oest	1.371	72	83	64	78	91	63	86	67	74	54
19. Pobles del Sud	1.877	103	86	99	92	93	106	100	87	95	84

	10	11	12	13	14	15	16	17	18	19
Dones	3.284	3.332	3.289	3.384	3.354	3.496	3.634	3.503	3.676	3.807
1. Ciutat Vella	81	88	64	81	56	81	79	85	98	89
2. l'Eixample	182	188	143	189	158	136	160	162	174	169
3. Extramurs	180	189	180	198	188	194	189	195	177	211
4. Campanar	135	127	131	136	153	148	181	174	155	182
5. la Saïdia	208	189	205	179	192	229	219	210	240	214
6. el Pla del Real	152	148	146	160	126	139	160	152	150	151
7. l'Olivereta	183	200	213	213	193	234	235	224	196	210
8. Patraix	242	276	274	273	259	284	271	280	249	308
9. Jesús	210	196	231	235	219	232	240	218	256	262
10. Quatre Carreres	354	322	311	296	309	332	353	317	342	303
11. Poblat Marítims	222	250	275	242	260	282	284	250	295	311
12. Camins al Grau	267	278	260	288	270	277	264	254	276	291
13. Algirós	140	167	151	167	194	170	184	189	216	215
14. Benimaclet	140	137	119	139	150	128	166	149	156	181
15. Rascanya	228	231	238	209	248	261	249	241	257	280
16. Benicalap	204	175	187	190	190	198	208	207	215	224
17. Pobles del Nord	25	31	19	14	27	31	36	41	30	30
18. Pobles de l'Oest	50	55	53	74	57	54	55	70	90	81
19. Pobles del Sud	81	85	89	101	105	86	101	85	104	95

4.4 Població segons lloc de naixement. Total

4.4 Población según lugar de nacimiento. Total

	Total	València	Resta de l'Horta	Resta de la Comunitat	Resta de l'Estat	Estranger
València	815.440	429.127	21.121	64.629	159.722	140.841
1. Ciutat Vella	25.924	13.639	973	3.012	4.086	4.214
2. l'Eixample	44.099	25.267	1.179	4.648	6.426	6.579
3. Extramurs	49.940	27.809	1.726	5.512	7.581	7.312
4. Campanar	36.123	18.064	973	3.281	7.855	5.950
5. la Saïdia	49.775	24.559	1.368	4.489	9.815	9.544
6. el Pla del Real	31.536	16.901	873	3.565	6.334	3.863
7. l'Olivereta	51.324	23.927	1.551	3.780	11.231	10.835
8. Patraix	58.947	32.377	1.650	4.807	12.444	7.669
9. Jesús	54.330	27.683	1.367	4.119	11.630	9.531
10. Quatre Carreres	75.850	41.138	1.529	5.020	13.954	14.209
11. Poblat Marítims	60.575	36.648	962	2.725	10.122	10.118
12. Camins al Grau	65.444	32.895	1.258	4.564	13.602	13.125
13. Algirós	40.307	20.535	756	3.904	8.771	6.341
14. Benimaclet	30.626	14.816	788	3.009	6.991	5.022
15. Rascanya	54.372	25.335	1.177	3.356	11.722	12.782
16. Benicalap	44.684	21.701	1.084	2.934	10.665	8.300
17. Pobles del Nord	6.579	4.311	537	279	802	650
18. Pobles de l'Oest	14.307	7.875	696	679	2.809	2.248
19. Pobles del Sud	20.698	13.647	674	946	2.882	2.549

4.4 Població segons lloc de naixement. Homes

4.4 Población según lugar de nacimiento. Hombres

	Total	València	Resta de l'Horta	Resta de la Comunitat	Resta de l'Estat	Estranger
Homes	393.358	210.133	10.144	28.084	70.786	74.211
1. Ciutat Vella	12.266	6.501	428	1.368	1.808	2.161
2. l'Eixample	20.310	11.826	520	1.880	2.742	3.342
3. Extramurs	22.777	12.873	766	2.264	3.208	3.666
4. Campanar	17.390	8.887	451	1.481	3.573	2.998
5. la Saïdia	23.524	11.813	635	1.915	4.180	4.981
6. el Pla del Real	14.636	8.075	415	1.557	2.749	1.840
7. l'Olivereta	24.535	11.749	735	1.560	4.823	5.668
8. Patraix	28.343	15.984	808	2.072	5.578	3.901
9. Jesús	26.772	13.785	664	1.753	5.231	5.339
10. Quatre Carreres	36.904	20.330	772	2.254	6.218	7.330
11. Poblat Marítims	29.726	17.987	486	1.202	4.462	5.589
12. Camins al Grau	32.165	16.378	647	2.040	6.028	7.072
13. Algirós	19.322	10.167	368	1.728	3.826	3.233
14. Benimaclet	14.583	7.267	380	1.317	3.042	2.577
15. Rascanya	27.287	12.677	601	1.519	5.333	7.157
16. Benicalap	22.184	10.954	541	1.307	4.941	4.441
17. Pobles del Nord	3.170	2.093	249	134	353	341
18. Pobles de l'Oest	7.088	3.937	351	304	1.292	1.204
19. Pobles del Sud	10.376	6.850	327	429	1.399	1.371

4.4 Població segons lloc de naixement. Dones

4.4 Población según lugar de nacimiento. Mujeres

	Total	València	Resta de l'Horta	Resta de la Comunitat	Resta de l'Estat	Estranger
Dones	422.082	218.994	10.977	36.545	88.936	66.630
1. Ciutat Vella	13.658	7.138	545	1.644	2.278	2.053
2. l'Eixample	23.789	13.441	659	2.768	3.684	3.237
3. Extramurs	27.163	14.936	960	3.248	4.373	3.646
4. Campanar	18.733	9.177	522	1.800	4.282	2.952
5. la Saïdia	26.251	12.746	733	2.574	5.635	4.563
6. el Pla del Real	16.900	8.826	458	2.008	3.585	2.023
7. l'Olivereta	26.789	12.178	816	2.220	6.408	5.167
8. Patraix	30.604	16.393	842	2.735	6.866	3.768
9. Jesús	27.558	13.898	703	2.366	6.399	4.192
10. Quatre Carreres	38.946	20.808	757	2.766	7.736	6.879
11. Poblat Marítims	30.849	18.661	476	1.523	5.660	4.529
12. Camins al Grau	33.279	16.517	611	2.524	7.574	6.053
13. Algirós	20.985	10.368	388	2.176	4.945	3.108
14. Benimaclet	16.043	7.549	408	1.692	3.949	2.445
15. Rascanya	27.085	12.658	576	1.837	6.389	5.625
16. Benicalap	22.500	10.747	543	1.627	5.724	3.859
17. Pobles del Nord	3.409	2.218	288	145	449	309
18. Pobles de l'Oest	7.219	3.938	345	375	1.517	1.044
19. Pobles del Sud	10.322	6.797	347	517	1.483	1.178

4.5 Població nascuda a la resta de la Comunitat per comarques principals

4.5 Población nacida en el resto de la Comunidad por comarcas principales

	Total	La Ribera Alta	La Plana de Utiel - Requena	Los Serranos	La Safor	Camp de Túria	La Costera	L'Alt Palància	La Ribera Baixa	L'Alacantí	La Vall d'Albaida	Resta comarques
València	64.629	7.805	6.735	4.575	4.170	3.293	3.303	3.172	2.984	2.807	2.722	23.063
1. Ciutat Vella	3.012	449	143	108	273	144	161	99	185	122	197	1.131
2. l'Eixample	4.648	713	332	114	350	174	295	130	299	215	248	1.778
3. Extramurs	5.512	848	383	229	461	283	330	171	326	226	293	1.962
4. Campanar	3.281	343	314	394	189	229	136	140	101	151	119	1.165
5. la Saïdia	4.489	436	405	552	234	345	161	300	161	169	189	1.537
6. el Pla del Real	3.565	489	185	111	394	127	171	123	169	192	171	1.433
7. l'Olivereta	3.780	371	693	282	181	203	159	143	141	122	142	1.343
8. Patraix	4.807	626	720	298	251	202	253	203	177	201	196	1.680
9. Jesús	4.119	532	594	250	178	159	335	167	200	146	179	1.379
10. Quatre Carreres	5.020	725	538	229	288	224	352	258	284	224	229	1.669
11. Poblat Marítims	2.725	331	208	152	167	201	109	158	137	164	88	1.010
12. Camins al Grau	4.564	553	481	233	318	191	224	289	209	232	166	1.668
13. Algirós	3.904	445	377	150	311	136	185	217	131	177	169	1.606
14. Benimaclet	3.009	271	294	188	211	132	141	239	91	153	124	1.165
15. Rascanya	3.356	234	489	386	167	197	126	292	102	138	92	1.133
16. Benicalap	2.934	218	359	686	104	212	91	171	104	100	72	817
17. Pobles del Nord	279	26	22	30	22	31	9	11	10	9	8	101
18. Pobles de l'Oest	679	52	104	140	21	52	22	20	32	21	14	201
19. Pobles del Sud	946	143	94	43	50	51	43	41	125	45	26	285

4.6 Població nascuda a la resta de l'Estat per comunitats principals

4.6 Población nacida en el resto del Estado por comunidades principales

	Total	Castella-la Manxa	Andalusia	Aragó	Madrid	Castella i Lleó	Catalunya
València	159.722	55.081	28.699	14.001	13.510	11.370	9.009
1. Ciutat Vella	4.086	877	580	376	534	351	344
2. l'Eixample	6.426	1.295	861	634	888	585	604
3. Extramurs	7.581	1.787	989	805	953	684	693
4. Campanar	7.855	2.542	1.171	757	816	715	491
5. la Saïdia	9.815	3.560	1.493	1.128	730	764	594
6. el Pla del Real	6.334	1.198	835	658	1.006	619	469
7. l'Olivereta	11.231	4.830	1.885	963	745	698	537
8. Patraix	12.444	4.747	2.172	1.016	966	911	700
9. Jesús	11.630	4.894	2.116	834	679	766	593
10. Quatre Carreres	13.954	4.385	2.824	1.267	1.123	1.034	804
11. Poblat Marítims	10.122	3.016	2.725	575	850	560	491
12. Camins al Grau	13.602	4.288	2.610	1.227	1.200	997	695
13. Algirós	8.771	2.626	1.475	925	768	709	467
14. Benimaclet	6.991	2.469	1.056	802	564	504	363
15. Rascanya	11.722	5.112	2.150	970	701	685	450
16. Benicalap	10.665	5.099	2.143	701	563	451	418
17. Pobles del Nord	802	267	168	54	79	38	57
18. Pobles de l'Oest	2.809	1.127	742	133	139	123	118
19. Pobles del Sud	2.882	962	704	176	206	176	121

	Múrcia	Extremadura	Galícia	País Base	Astúries	Ceuta i Melilla	Resta de l'Estat
València	6.153	5.774	3.565	3.053	1.982	1.812	5.713
1. Ciutat Vella	237	103	127	145	89	46	277
2. l'Eixample	360	149	207	212	151	90	390
3. Extramurs	363	195	232	227	141	77	435
4. Campanar	294	234	177	181	115	65	297
5. la Saïdia	385	269	188	165	105	93	341
6. el Pla del Real	359	165	207	241	129	90	358
7. l'Olivereta	410	341	181	135	87	94	325
8. Patraix	477	426	233	175	133	114	374
9. Jesús	417	400	204	175	105	116	331
10. Quatre Carreres	558	539	308	281	161	208	462
11. Poblat Marítims	310	451	297	209	125	163	350
12. Camins al Grau	526	556	363	279	200	159	502
13. Algirós	388	368	264	189	138	122	332
14. Benimaclet	286	277	173	134	61	82	220
15. Rascanya	309	548	170	137	91	105	294
16. Benicalap	288	367	125	86	72	115	237
17. Pobles del Nord	21	35	18	17	9	9	30
18. Pobles de l'Oest	65	195	25	28	23	16	75
19. Pobles del Sud	100	156	66	37	47	48	83

4.7 Població nascuda a la resta de l'Estat per províncies principals

4.7 Población nacida en el resto del Estado por provincias principales

	Total	Conca	Albacete	Madrid	Terol	Ciudad Real	Jaén
València	159.722	23.184	18.659	13.510	9.938	9.446	9.269
1. Ciutat Vella	4.086	311	322	534	216	152	125
2. l'Eixample	6.426	452	535	888	347	174	167
3. Extramurs	7.581	729	642	953	504	230	248
4. Campanar	7.855	1.146	824	816	523	379	385
5. la Saïdia	9.815	1.585	1.233	730	881	500	584
6. el Pla del Real	6.334	422	466	1.006	369	166	175
7. l'Olivereta	11.231	2.368	1.595	745	724	575	642
8. Patraix	12.444	2.264	1.531	966	763	693	719
9. Jesús	11.630	1.843	1.812	679	606	963	719
10. Quatre Carreres	13.954	1.568	1.757	1.123	898	740	826
11. Poblat Marítims	10.122	1.024	917	850	396	865	810
12. Camins al Grau	13.602	1.604	1.464	1.200	870	902	753
13. Algirós	8.771	1.005	923	768	651	511	488
14. Benimaclet	6.991	1.154	709	564	612	379	399
15. Rascanya	11.722	2.497	1.619	701	770	676	841
16. Benicalap	10.665	2.293	1.486	563	552	1.059	832
17. Pobles del Nord	802	115	83	79	39	55	65
18. Pobles de l'Oest	2.809	477	404	139	97	208	303
19. Pobles del Sud	2.882	327	337	206	120	219	188

	Barcelona	Múrcia	Còrdova	Badajoz	Sevilla	Saragossa	Resta de l'Estat
València	6.700	6.153	5.441	3.967	3.419	3.322	46.714
1. Ciutat Vella	249	237	76	60	92	138	1.574
2. l'Eixample	429	360	130	89	125	240	2.490
3. Extramurs	511	363	144	119	137	261	2.740
4. Campanar	373	294	179	138	136	183	2.479
5. la Saïdia	446	385	228	166	167	193	2.717
6. el Pla del Real	354	359	129	106	118	235	2.429
7. l'Olivereta	404	410	364	220	174	186	2.824
8. Patraix	552	477	381	252	231	213	3.402
9. Jesús	450	417	421	234	227	184	3.075
10. Quatre Carreres	592	558	607	362	355	301	4.267
11. Poblat Marítims	377	310	686	338	326	148	3.075
12. Camins al Grau	489	526	631	420	300	296	4.147
13. Algirós	316	388	275	270	162	223	2.791
14. Benimaclet	262	286	138	197	141	139	2.011
15. Rascanya	340	309	392	425	251	176	2.725
16. Benicalap	329	288	351	282	256	126	2.248
17. Pobles del Nord	48	21	26	25	30	12	204
18. Pobles de l'Oest	94	65	121	165	71	28	637
19. Pobles del Sud	85	100	162	99	120	40	879

4.8 Població nascuda a l'estranger segons el país de naixement

4.8 Población nacida en el extranjero según el país de nacimiento

	Total	Equador	Bolívia	Colòmbia	Romania	Argentina	França
València	140.841	17.523	15.036	12.378	10.553	8.072	5.777
1. Ciutat Vella	4.214	110	286	190	270	357	308
2. l'Eixample	6.579	682	915	375	239	414	365
3. Extramurs	7.312	537	1.411	471	419	501	357
4. Campanar	5.950	593	414	629	369	462	215
5. la Saïdia	9.544	1.525	1.240	825	690	571	318
6. el Pla del Real	3.863	164	293	355	277	351	186
7. l'Olivereta	10.835	1.692	1.391	903	785	574	318
8. Patraix	7.669	791	723	672	462	520	353
9. Jesús	9.531	1.247	1.100	925	657	385	313
10. Quatre Carreres	14.209	2.374	1.574	1.302	1.014	677	535
11. Poblat Marítims	10.118	589	814	858	1.429	502	498
12. Camins al Grau	13.125	947	906	1.584	1.115	847	581
13. Algirós	6.341	280	585	761	340	513	331
14. Benimaclet	5.022	525	477	446	299	453	247
15. Rascanya	12.782	3.443	1.596	837	764	360	340
16. Benicalap	8.300	1.425	948	862	538	359	248
17. Pobles del Nord	650	93	28	27	56	21	35
18. Pobles de l'Oest	2.248	221	192	193	300	110	84
19. Pobles del Sud	2.549	285	143	163	530	95	145

	El Marroc	Xina	Bulgària	Pakistan	Brasil	Itàlia	Altres Països
València	4.929	4.313	3.628	3.580	3.480	3.016	48.556
1. Ciutat Vella	137	116	113	20	149	258	1.900
2. l'Eixample	319	302	201	43	197	239	2.288
3. Extramurs	207	339	150	63	211	243	2.403
4. Campanar	187	239	150	37	159	134	2.362
5. la Saïdia	289	254	259	85	152	166	3.170
6. el Pla del Real	181	122	76	60	112	185	1.501
7. l'Olivereta	351	286	251	443	226	104	3.511
8. Patraix	247	271	232	150	233	99	2.916
9. Jesús	270	220	239	627	253	94	3.201
10. Quatre Carreres	477	570	431	345	500	199	4.211
11. Poblat Marítims	398	173	374	271	255	249	3.708
12. Camins al Grau	417	446	367	557	330	376	4.652
13. Algirós	350	291	152	208	184	259	2.087
14. Benimaclet	213	227	59	34	137	165	1.740
15. Rascanya	372	178	195	286	157	113	4.141
16. Benicalap	257	215	210	245	106	72	2.815
17. Pobles del Nord	25	4	6	8	15	12	320
18. Pobles de l'Oest	128	45	68	19	34	13	841
19. Pobles del Sud	104	15	95	79	70	36	789

4.9 Població estrangera segons edat en 3 grups. Total

4.9 Población extranjera según edad en 3 grupos. Total

	Total	0-15	16-64	65 i més
Valencia	123.348	16.589	104.697	2.062
1. Ciutat Vella	3.671	292	3.301	78
2. l'Eixample	5.754	614	5.016	124
3. Extramurs	6.262	680	5.457	125
4. Campanar	5.043	725	4.202	116
5. la Saïdia	8.552	1.194	7.239	119
6. el Pla del Real	3.143	286	2.740	117
7. l'Olivereta	9.742	1.480	8.141	121
8. Patraix	6.221	841	5.251	129
9. Jesús	8.449	1.136	7.210	103
10. Quatre Carreres	12.373	1.699	10.471	203
11. Poblat Marítims	8.988	1.224	7.589	175
12. Camins al Grau	11.391	1.603	9.577	211
13. Algirós	5.284	634	4.543	107
14. Benimaclet	4.407	578	3.755	74
15. Rascanya	11.752	1.752	9.895	105
16. Benicalap	7.476	1.072	6.316	88
17. Pobles del Nord	560	109	440	11
18. Pobles de l'Oest	1.998	325	1.653	20
19. Pobles del Sud	2.282	345	1.901	36

4.9 Població estrangera segons edat en 3 grups. Homes

4.9 Población extranjera según edad en 3 grupos. Hombres

	Total	0-15	16-64	65 i més
València	66.378	8.506	57.014	858
1. Ciutat Vella	1.927	138	1.743	46
2. l'Eixample	3.013	313	2.644	56
3. Extramurs	3.200	357	2.782	61
4. Campanar	2.600	375	2.178	47
5. la Saïdia	4.543	647	3.847	49
6. el Pla del Real	1.524	153	1.318	53
7. l'Olivereta	5.190	771	4.371	48
8. Patraix	3.254	410	2.785	59
9. Jesús	4.831	561	4.226	44
10. Quatre Carreres	6.522	847	5.590	85
11. Poblat Marítims	5.068	615	4.386	67
12. Camins al Grau	6.281	834	5.363	84
13. Algirós	2.741	313	2.383	45
14. Benimaclet	2.291	294	1.972	25
15. Rascanya	6.690	939	5.710	41
16. Benicalap	4.056	535	3.500	21
17. Pobles del Nord	300	62	236	2
18. Pobles de l'Oest	1.088	161	918	9
19. Pobles del Sud	1.259	181	1.062	16

4.9 Població estrangera segons edat en 3 grups. Dones

4.9 Población extranjera según edad en 3 grupos. Mujeres

	Total	0-15	16-64	65 i més
València	56.970	8.083	47.683	1.204
1. Ciutat Vella	1.744	154	1.558	32
2. l'Eixample	2.741	301	2.372	68
3. Extramurs	3.062	323	2.675	64
4. Campanar	2.443	350	2.024	69
5. la Saïdia	4.009	547	3.392	70
6. el Pla del Real	1.619	133	1.422	64
7. l'Olivereta	4.552	709	3.770	73
8. Patraix	2.967	431	2.466	70
9. Jesús	3.618	575	2.984	59
10. Quatre Carreres	5.851	852	4.881	118
11. Poblat Marítims	3.920	609	3.203	108
12. Camins al Grau	5.110	769	4.214	127
13. Algirós	2.543	321	2.160	62
14. Benimaclet	2.116	284	1.783	49
15. Rascanya	5.062	813	4.185	64
16. Benicalap	3.420	537	2.816	67
17. Pobles del Nord	260	47	204	9
18. Pobles de l'Oest	910	164	735	11
19. Pobles del Sud	1.023	164	839	20

4.10 Població estrangera segons nacionalitat, per continents. Total

4.10 Población extranjera según nacionalidad, por continentes. Total

	Total U.E. (27)	Resta Europa	Àfrica	Amèrica del Nord	Amèrica Central	Amèrica del Sud	Àsia	Oceania i Altres	
València	123.348	31.931	4.719	15.708	1.268	3.370	55.290	10.862	200
1. Ciutat Vella	3.671	1.628	124	451	122	132	998	186	30
2. l'Eixample	5.754	1.759	169	631	100	138	2.469	462	26
3. Extramurs	6.262	1.784	192	460	90	174	3.063	496	3
4. Campanar	5.043	1.331	342	604	52	167	2.160	386	1
5. la Saïdia	8.552	2.057	488	943	59	306	4.169	524	6
6. el Pla del Real	3.143	1.238	105	197	82	119	1.152	249	1
7. l'Olivereta	9.742	1.913	464	1.276	52	209	4.894	933	1
8. Patraix	6.221	1.450	355	776	55	135	2.868	581	1
9. Jesús	8.449	1.554	297	1.341	32	292	3.915	1.018	0
10. Quatre Carreres	12.373	2.840	236	1.471	88	427	6.123	1.184	4
11. Poblat Marítims	8.988	3.267	336	1.242	78	260	3.193	609	3
12. Camins al Grau	11.391	3.414	362	1.197	145	227	4.426	1.505	115
13. Algirós	5.284	1.589	147	478	98	130	2.174	666	2
14. Benimaclet	4.407	1.171	128	547	96	144	2.000	317	4
15. Rascanya	11.752	1.842	453	2.220	34	243	6.241	718	1
16. Benicalap	7.476	1.309	274	1.091	50	169	3.763	820	0
17. Pobles del Nord	560	206	47	110	6	15	160	15	1
18. Pobles de l'Oest	1.998	584	150	342	11	54	769	87	1
19. Pobles del Sud	2.282	995	50	331	18	29	753	106	0

4.10 Població estrangera segons nacionalitat, per continents. Homes

4.10 Población extranjera según nacionalidad, por continentes. Hombres

	Total	U.E. (27)	Resta Europa	Àfrica	Amèrica del Nord	Amèrica Central	Amèrica del Sud	Àsia	Oceania i Altres
València	66.378	17.059	2.179	11.335	619	1.393	25.879	7.792	122
1. Ciutat Vella	1.927	848	50	358	65	46	433	106	21
2. l'Eixample	3.013	929	79	491	57	52	1.110	283	12
3. Extramurs	3.200	994	76	376	38	59	1.343	311	3
4. Campanar	2.600	724	156	426	21	78	968	226	1
5. la Saïdia	4.543	1.079	255	679	26	127	2.014	360	3
6. el Pla del Real	1.524	643	39	123	38	44	477	159	1
7. l'Olivereta	5.190	1.007	230	865	22	74	2.278	714	0
8. Patraix	3.254	765	166	510	20	50	1.325	418	0
9. Jesús	4.831	805	139	992	21	144	1.879	851	0
10. Quatre Carreres	6.522	1.506	95	1.072	44	170	2.815	817	3
11. Poblat Marítims	5.068	1.838	149	921	36	124	1.514	484	2
12. Camins al Grau	6.281	1.840	163	838	74	102	2.105	1.090	69
13. Algirós	2.741	814	62	342	51	46	988	436	2
14. Benimaclet	2.291	598	53	382	53	59	940	203	3
15. Rascanya	6.690	1.008	232	1.645	12	110	3.124	558	1
16. Benicalap	4.056	680	113	777	22	71	1.775	618	0
17. Pobles del Nord	300	112	27	75	2	7	64	12	1
18. Pobles de l'Oest	1.088	330	72	234	8	19	367	58	0
19. Pobles del Sud	1.259	539	23	229	9	11	360	88	0

4.10 Població estrangera segons nacionalitat, per continents. Dones

4.10 Población extranjera según nacionalidad, por continentes. Mujeres

	Total	U.E. (27)	Resta Europa	Àfrica	Amèrica del Nord	Amèrica Central	Amèrica del Sud	Àsia	Oceania i Altres
València	56.970	14.872	2.540	4.373	649	1.977	29.411	3.070	78
1. Ciutat Vella	1.744	780	74	93	57	86	565	80	9
2. l'Eixample	2.741	830	90	140	43	86	1.359	179	14
3. Extramurs	3.062	790	116	84	52	115	1.720	185	0
4. Campanar	2.443	607	186	178	31	89	1.192	160	0
5. la Saïdia	4.009	978	233	264	33	179	2.155	164	3
6. el Pla del Real	1.619	595	66	74	44	75	675	90	0
7. l'Olivereta	4.552	906	234	411	30	135	2.616	219	1
8. Patraix	2.967	685	189	266	35	85	1.543	163	1
9. Jesús	3.618	749	158	349	11	148	2.036	167	0
10. Quatre Carreres	5.851	1.334	141	399	44	257	3.308	367	1
11. Poblat Marítims	3.920	1.429	187	321	42	136	1.679	125	1
12. Camins al Grau	5.110	1.574	199	359	71	125	2.321	415	46
13. Algirós	2.543	775	85	136	47	84	1.186	230	0
14. Benimaclet	2.116	573	75	165	43	85	1.060	114	1
15. Rascanya	5.062	834	221	575	22	133	3.117	160	0
16. Benicalap	3.420	629	161	314	28	98	1.988	202	0
17. Pobles del Nord	260	94	20	35	4	8	96	3	0
18. Pobles de l'Oest	910	254	78	108	3	35	402	29	1
19. Pobles del Sud	1.023	456	27	102	9	18	393	18	0

4.11 Població estrangera segons nacionalitat, per països. Total

4.11 Población extranjera según nacionalidad, por países. Total

	Total	Equador	Bolívia	Colòmbia	Romania	Itàlia
València	123.348	15.629	15.153	10.644	11.060	6.011
1. Ciutat Vella	3.671	97	285	146	277	410
2. l'Eixample	5.754	623	933	308	237	353
3. Extramurs	6.262	460	1.418	387	422	424
4. Campanar	5.043	535	416	535	378	307
5. la Saïdia	8.552	1.362	1.235	738	734	384
6. el Pla del Real	3.143	134	290	287	281	368
7. l'Olivereta	9.742	1.515	1.421	778	847	284
8. Patraix	6.221	685	737	538	478	275
9. Jesús	8.449	1.116	1.123	828	700	205
10. Quatre Carreres	12.373	2.069	1.593	1.148	1.053	482
11. Poblat Marítims	8.988	522	822	756	1.523	446
12. Camins al Grau	11.391	815	899	1.368	1.176	707
13. Algirós	5.284	241	579	632	351	462
14. Benimaclet	4.407	498	475	373	319	333
15. Rascanya	11.752	3.134	1.615	743	800	260
16. Benicalap	7.476	1.290	958	768	570	173
17. Pobles del Nord	560	74	24	23	56	28
18. Pobles de l'Oest	1.998	196	186	148	312	47
19. Pobles del Sud	2.282	263	144	140	546	63

	Argentina	Xina	Bulgària	Pakistan	El Marroc	Nigèria	Brasil	Altres Països
València	3.866	4.414	3.757	3.535	3.451	3.065	2.818	39.945
1. Ciutat Vella	142	107	110	17	83	31	123	1.843
2. l'Eixample	199	327	203	36	230	17	167	2.121
3. Extramurs	227	306	154	62	111	60	170	2.061
4. Campanar	241	250	152	40	111	156	122	1.800
5. la Saïdia	274	267	271	90	220	154	109	2.714
6. el Pla del Real	149	114	76	59	101	26	80	1.178
7. l'Olivereta	309	305	263	439	246	342	209	2.784
8. Patraix	259	261	233	154	150	206	177	2.068
9. Jesús	189	224	255	622	193	196	198	2.600
10. Quatre Carreres	289	604	445	342	303	231	436	3.378
11. Poblat Marítims	253	174	400	270	295	211	213	3.103
12. Camins al Grau	415	454	378	540	294	275	244	3.826
13. Algirós	227	306	154	200	249	52	151	1.680
14. Benimaclet	213	240	59	32	162	59	110	1.534
15. Rascanya	166	181	205	286	306	556	127	3.373
16. Benicalap	195	238	225	239	193	253	89	2.285
17. Pobles del Nord	10	2	6	9	17	25	13	273
18. Pobles de l'Oest	61	43	71	19	108	131	22	654
19. Pobles del Sud	48	11	97	79	79	84	58	670

4.11 Població estrangera segons nacionalitat, per països. Homes

4.11 Población extranjera según nacionalidad, por países. Hombres

	Total	Equador	Bolívia	Colòmbia	Romania	Itàlia
València	66.378	7.807	6.565	5.004	5.693	3.553
1. Ciutat Vella	1.927	44	96	63	132	241
2. l'Eixample	3.013	304	377	146	106	212
3. Extramurs	3.200	221	590	169	214	266
4. Campanar	2.600	246	171	238	199	180
5. la Saïdia	4.543	677	601	344	379	216
6. el Pla del Real	1.524	57	93	131	122	224
7. l'Olivereta	5.190	730	625	359	437	149
8. Patraix	3.254	339	321	248	242	156
9. Jesús	4.831	595	494	390	343	126
10. Quatre Carreres	6.522	998	684	561	520	291
11. Poblat Marítims	5.068	252	370	380	859	281
12. Camins al Grau	6.281	415	385	634	583	414
13. Algirós	2.741	118	248	285	177	262
14. Benimaclet	2.291	245	198	179	167	192
15. Rascanya	6.690	1.656	741	354	427	159
16. Benicalap	4.056	634	429	379	295	104
17. Pobles del Nord	300	32	7	10	27	17
18. Pobles de l'Oest	1.088	105	81	66	176	27
19. Pobles del Sud	1.259	139	54	68	288	36

	Argentina	Xina	Bulgària	Pakistan	El Marroc	Nigèria	Brasil	Altres Països
València	2.010	2.459	1.992	3.220	2.126	1.981	1.153	22.815
1. Ciutat Vella	87	59	41	17	44	15	57	1.031
2. l'Eixample	111	184	106	34	138	11	72	1.212
3. Extramurs	126	172	80	53	72	50	66	1.121
4. Campanar	127	137	85	33	74	103	44	963
5. la Saïdia	133	152	145	83	139	97	38	1.539
6. el Pla del Real	81	61	42	55	58	19	28	553
7. l'Olivereta	162	170	132	395	153	227	89	1.562
8. Patraix	127	147	121	133	72	135	65	1.148
9. Jesús	93	120	134	601	105	131	82	1.617
10. Quatre Carreres	148	345	246	293	178	151	169	1.938
11. Poblat Marítims	133	101	216	249	176	130	100	1.821
12. Camins al Grau	212	253	202	498	174	154	104	2.253
13. Algirós	117	158	84	182	178	34	65	833
14. Benimaclet	108	144	27	28	89	42	48	824
15. Rascanya	93	98	119	258	211	359	53	2.162
16. Benicalap	92	130	121	214	126	171	36	1.325
17. Pobles del Nord	5	1	4	7	14	14	5	157
18. Pobles de l'Oest	32	20	35	19	74	89	9	355
19. Pobles del Sud	23	7	52	68	51	49	23	401

4.11 Població estrangera segons nacionalitat, per països. Dones

4.11 Población extranjera según nacionalidad, por países. Mujeres

	Total	Equador	Bolívia	Colòmbia	Romania	Itàlia
València	56.970	7.822	8.588	5.640	5.367	2.458
1. Ciutat Vella	1.744	53	189	83	145	169
2. l'Eixample	2.741	319	556	162	131	141
3. Extramurs	3.062	239	828	218	208	158
4. Campanar	2.443	289	245	297	179	127
5. la Saïdia	4.009	685	634	394	355	168
6. el Pla del Real	1.619	77	197	156	159	144
7. l'Olivereta	4.552	785	796	419	410	135
8. Patraix	2.967	346	416	290	236	119
9. Jesús	3.618	521	629	438	357	79
10. Quatre Carreres	5.851	1.071	909	587	533	191
11. Poblat Marítims	3.920	270	452	376	664	165
12. Camins al Grau	5.110	400	514	734	593	293
13. Algirós	2.543	123	331	347	174	200
14. Benimaclet	2.116	253	277	194	152	141
15. Rascanya	5.062	1.478	874	389	373	101
16. Benicalap	3.420	656	529	389	275	69
17. Pobles del Nord	260	42	17	13	29	11
18. Pobles de l'Oest	910	91	105	82	136	20
19. Pobles del Sud	1.023	124	90	72	258	27

	Argentina	Xina	Bulgària	Pakistan	El Marroc	Nigèria	Brasil	Altres Països
València	1.856	1.955	1.765	315	1.325	1.084	1.665	17.130
1. Ciutat Vella	55	48	69	0	39	16	66	812
2. l'Eixample	88	143	97	2	92	6	95	909
3. Extramurs	101	134	74	9	39	10	104	940
4. Campanar	114	113	67	7	37	53	78	837
5. la Saïdia	141	115	126	7	81	57	71	1.175
6. el Pla del Real	68	53	34	4	43	7	52	625
7. l'Olivereta	147	135	131	44	93	115	120	1.222
8. Patraix	132	114	112	21	78	71	112	920
9. Jesús	96	104	121	21	88	65	116	983
10. Quatre Carreres	141	259	199	49	125	80	267	1.440
11. Poblat Marítims	120	73	184	21	119	81	113	1.282
12. Camins al Grau	203	201	176	42	120	121	140	1.573
13. Algirós	110	148	70	18	71	18	86	847
14. Benimaclet	105	96	32	4	73	17	62	710
15. Rascanya	73	83	86	28	95	197	74	1.211
16. Benicalap	103	108	104	25	67	82	53	960
17. Pobles del Nord	5	1	2	2	3	11	8	116
18. Pobles de l'Oest	29	23	36	0	34	42	13	299
19. Pobles del Sud	25	4	45	11	28	35	35	269

4.12 Població que viu en col·lectius segons edat. Total

4.12 Población que vive en colectivos según edad. Total

	Total	0-15	16-64	65 i més
València	3.584	181	1.772	1.631
1. Ciutat Vella	738	29	379	330
2. l'Eixample	156	2	90	64
3. Extramurs	376	11	250	115
4. Campanar	278	64	149	65
5. la Saïdia	579	5	187	387
6. el Pla del Real	109	0	61	48
7. l'Olivereta	272	44	72	156
8. Patraix	57	2	38	17
9. Jesús	13	0	2	11
10. Quatre Carreres	62	2	27	33
11. Poblat Marítims	349	5	255	89
12. Camins al Grau	156	2	56	98
13. Algirós	40	0	33	7
14. Benimaclet	120	3	90	27
15. Rascanya	49	1	25	23
16. Benicalap	44	0	5	39
17. Pobles del Nord	81	0	7	74
18. Pobles de l'Oest	47	0	12	35
19. Pobles del Sud	58	11	34	13

4.12 Població que viu en col·lectius segons edat. Homes i dones

4.12 Población que vive en colectivos según edad. Hombres y mujeres

	Homes				Dones			
	Total	0-15	16-64	65 i més	Total	0-15	16-64	65 i més
València	1.451	97	954	400	2.133	84	818	1.231
1. Ciutat Vella	285	15	170	100	453	14	209	230
2. l'Eixample	77	1	51	25	79	1	39	39
3. Extramurs	218	7	171	40	158	4	79	75
4. Campanar	128	33	66	29	150	31	83	36
5. la Saïdia	200	3	89	108	379	2	98	279
6. el Pla del Real	49	0	32	17	60	0	29	31
7. l'Olivereta	39	23	11	5	233	21	61	151
8. Patraix	32	1	26	5	25	1	12	12
9. Jesús	6	0	1	5	7	0	1	6
10. Quatre Carreres	31	1	18	12	31	1	9	21
11. Poblat Marítims	231	4	210	17	118	1	45	72
12. Camins al Grau	36	0	29	7	120	2	27	91
13. Algirós	29	0	23	6	11	0	10	1
14. Benimaclet	25	2	22	1	95	1	68	26
15. Rascanya	18	1	15	2	31	0	10	21
16. Benicalap	12	0	2	10	32	0	3	29
17. Pobles del Nord	10	0	2	8	71	0	5	66
18. Pobles de l'Oest	0	0	0	0	47	0	12	35
19. Pobles del Sud	25	6	16	3	33	5	18	10

5. CLASSIFICACIONS DE LA POBLACIÓ DELS BARRIS

5.1 Població segons edat en 3 grups. Total

5.1 Población según edad en 3 grupos. Total

	Total	0-15	16-64	65 i més
València	815.440	118.367	554.906	142.167
1. CIUTAT VELLA				
1. la Seu	2.885	357	1.928	600
2. la Xerea	3.888	468	2.550	870
3. el Carme	6.224	668	4.248	1.308
4. el Pilar	4.067	453	2.792	822
5. el Mercat	3.381	366	2.355	660
6. Sant Francesc	5.479	645	3.460	1.374
2. L'EIXAMPLE				
1. Russafa	25.134	3.293	16.524	5.317
2. el Pla del Remei	6.926	915	4.332	1.679
3. Gran Via	12.039	1.861	7.385	2.793
3. EXTRAMURS				
1. el Botànic	6.659	826	4.392	1.441
2. la Roqueta	4.554	529	3.005	1.020
3. la Petxina	15.380	2.235	9.637	3.508
4. Arrancapins	23.347	3.075	14.991	5.281
4. CAMPANAR				
1. Campanar	12.147	1.448	8.765	1.934
2. les Tendetes	5.703	656	3.977	1.070
3. el Calvari	5.373	611	3.428	1.334
4. Sant Pau	12.900	2.566	9.273	1.061
5. LA SAÏDIA				
1. Marxalenes	11.444	1.365	7.701	2.378
2. Morvedre	10.691	1.448	6.805	2.438
3. Trinitat	8.322	950	5.411	1.961
4. Tormos	9.209	1.463	6.171	1.575
5. Sant Antoni	10.109	1.506	6.891	1.712
6. EL PLA DEL REAL				
1. Exposició	6.825	1.044	4.429	1.352
2. Mestalla	15.235	2.356	10.278	2.601
3. Jaume Roig	6.750	1.062	4.295	1.393
4. Ciutat Universitària	2.726	424	1.821	481
7. L'OLIVERETA				
1. Nou Moles	27.531	3.730	17.880	5.921
2. Soternes	5.276	744	3.529	1.003
3. Tres Forques	9.483	1.190	5.960	2.333
4. la Font Santa	3.782	580	2.555	647
5. la Llum	5.252	897	3.596	759
8. PATRAIX				
1. Patraix	25.781	3.661	17.128	4.992
2. Sant Isidre	10.093	1.869	7.375	849
3. Vara de Quart	10.749	1.299	7.867	1.583
4. Safranar	8.802	1.492	6.269	1.041
5. Favara	3.522	527	2.500	495
9. JESÚS				
1. la Raiosa	16.067	2.132	10.860	3.075
2. l'Hort de Senabre	17.738	2.519	12.500	2.719
3. la Creu Coberta	6.374	867	4.592	915
4. Sant Marcel·lí	10.385	1.367	7.153	1.865
5. Camí Real	3.766	596	2.839	331

	Total	0-15	16-64	65 i més
10. QUATRE CARRERES				
1. Mont-Olivet	20.515	2.554	13.433	4.528
2. en Corts	12.682	1.815	8.462	2.405
3. Malilla	22.880	3.617	16.301	2.962
4. la Fonteta Sant Lluís	3.146	493	2.142	511
5. na Rovella	8.793	1.251	5.940	1.602
6. la Punta	2.118	307	1.309	502
7. Ciutat de les Arts i les Ciències	5.716	1.204	4.118	394
11. POBLATS MARÍTIMS				
1. el Grau	9.624	1.483	6.814	1.327
2. el Cabanyal-el Canyamelar	21.101	2.966	13.580	4.555
3. la Malva-rosa	14.323	2.046	9.960	2.317
4. Beteró	8.497	1.472	5.899	1.126
5. Natzaret	7.030	1.071	4.772	1.187
12. CAMINS AL GRAU				
1. Aiora	26.128	3.967	17.840	4.321
2. Albors	9.198	1.252	6.196	1.750
3. la Creu del Grau	15.343	2.298	10.694	2.351
4. Camí Fondo	4.724	693	3.283	748
5. Penya-roja	10.051	2.390	7.043	618
13. ALGIRÓS				
1. l'Illa Perduda	9.360	1.326	6.411	1.623
2. Ciutat Jardí	13.327	1.448	9.896	1.983
3. l'Amistat	7.939	929	5.513	1.497
4. la Bega Baixa	6.116	868	4.197	1.051
5. la Carrasca	3.565	547	2.594	424
14. BENIMACLET				
1. Benimaclet	24.937	3.275	17.291	4.371
2. Camí de Vera	5.689	869	4.266	554
15. RASCANYA				
1. els Orriols	18.397	2.731	12.495	3.171
2. Torrefiel	26.560	3.939	18.558	4.063
3. Sant Llorenç	9.415	2.148	6.649	618
16. BENICALAP				
1. Benicalap	38.075	5.946	26.611	5.518
2. Ciutat Fallera	6.609	1.083	4.652	874
17. POBLES DEL NORD				
1. Benifaraig	1.026	151	659	216
2. Poble Nou	1.027	132	690	205
3. Carpesa	1.293	170	882	241
4. Cases de Bàrcena	398	40	280	78
5. Mauella	66	5	35	26
6. Massarrojos	2.024	426	1.282	316
7. Borbotó	745	107	479	159
18. POBLES DE L'OEST				
1. Benimàmet	13.408	2.092	9.337	1.979
2. Beniferri	899	151	688	60
19. POBLES DEL SUD				
1. el Forn d'Alcedo	1.378	201	927	250
2. el Castellar-l'Oliverar	7.081	1.067	4.708	1.306
3. Pinedo	2.623	388	1.753	482
4. el Saler	1.769	336	1.264	169
5. el Palmar	775	85	476	214
6. el Perellonet	1.605	260	1.157	188
7. la Torre	5.056	656	3.641	759
8. Faitanar	411	52	282	77

5.1 Població segons edat en 3 grups. Homes

5.1 Población según edad en 3 grupos. Hombres

	Total	0-15	16-64	65 i més
València	393.358	60.634	276.603	56.121
1. CIUTAT VELLA				
1. la Seu	1.365	176	967	222
2. la Xerea	1.824	241	1.264	319
3. el Carme	3.001	335	2.215	451
4. el Pilar	1.962	240	1.401	321
5. el Mercat	1.638	204	1.191	243
6. Sant Francesc	2.476	344	1.664	468
2. L'EIXAMPLE				
1. Russafa	11.781	1.681	8.234	1.866
2. el Pla del Remei	3.088	468	1.992	628
3. Gran Via	5.441	996	3.494	951
3. EXTRAMURS				
1. el Botànic	3.152	404	2.220	528
2. la Roqueta	2.102	265	1.489	348
3. la Petxina	6.942	1.131	4.587	1.224
4. Arrancapins	10.581	1.561	7.080	1.940
4. CAMPANAR				
1. Campanar	5.763	729	4.222	812
2. les Tendetes	2.648	321	1.900	427
3. el Calvari	2.605	325	1.759	521
4. Sant Pau	6.374	1.271	4.609	494
5. LA SAÏDIA				
1. Marxalenes	5.347	692	3.731	924
2. Morvedre	4.949	764	3.318	867
3. Trinitat	3.835	477	2.612	746
4. Tormos	4.573	799	3.146	628
5. Sant Antoni	4.820	766	3.358	696
6. EL PLA DEL REAL				
1. Exposició	3.151	519	2.093	539
2. Mestalla	7.117	1.190	4.884	1.043
3. Jaume Roig	3.133	511	2.045	577
4. Ciutat Universitària	1.235	205	843	187
7. L'OLIVERETA				
1. Nou Moles	12.983	1.873	8.815	2.295
2. Soternes	2.555	388	1.755	412
3. Tres Forques	4.564	606	3.106	852
4. la Font Santa	1.876	287	1.343	246
5. la Llum	2.557	464	1.761	332
8. PATRAIX				
1. Patraix	12.089	1.880	8.259	1.950
2. Sant Isidre	5.064	962	3.750	352
3. Vara de Quart	5.135	647	3.807	681
4. Safranar	4.280	754	3.087	439
5. Favara	1.775	273	1.306	196
9. JESÚS				
1. la Raiosa	7.814	1.070	5.541	1.203
2. l'Hort de Senabre	8.766	1.271	6.350	1.145
3. la Creu Coberta	3.113	442	2.298	373
4. Sant Marcel·lí	5.126	697	3.647	782
5. Camí Real	1.953	304	1.508	141

	Total	0-15	16-64	65 i més
10. QUATRE CARRERES				
1. Mont-Olivet	9.730	1.316	6.669	1.745
2. en Corts	6.189	964	4.267	958
3. Malilla	11.141	1.854	8.032	1.255
4. la Fonteta Sant Lluís	1.564	238	1.116	210
5. na Rovella	4.427	660	3.139	628
6. la Punta	1.041	148	673	220
7. Ciutat de les Arts i les Ciències	2.812	620	2.026	166
11. POBLATS MARÍTIMS				
1. el Grau	4.834	767	3.554	513
2. el Cabanyal-el Canyamelar	10.066	1.540	6.832	1.694
3. la Malva-rosa	7.020	1.068	5.007	945
4. Beteró	4.136	739	2.943	454
5. Natzaret	3.670	559	2.623	488
12. CAMINS AL GRAU				
1. Aiora	12.854	2.047	9.058	1.749
2. Albors	4.327	611	3.064	652
3. la Creu del Grau	7.585	1.235	5.417	933
4. Camí Fondo	2.295	355	1.645	295
5. Penya-roja	5.104	1.228	3.576	300
13. ALGIRÓS				
1. l'Illa Perduda	4.472	731	3.110	631
2. Ciutat Jardí	6.352	761	4.729	862
3. l'Amistat	3.866	458	2.828	580
4. la Bega Baixa	2.898	438	2.019	441
5. la Carrasca	1.734	255	1.305	174
14. BENIMACLET				
1. Benimaclet	11.835	1.635	8.457	1.743
2. Camí de Vera	2.748	453	2.059	236
15. RASCANYA				
1. els Orriols	9.434	1.375	6.740	1.319
2. Torrefiel	13.196	2.023	9.428	1.745
3. Sant Llorenç	4.657	1.110	3.261	286
16. BENICALAP				
1. Benicalap	18.866	3.084	13.479	2.303
2. Ciutat Fallera	3.318	560	2.396	362
17. POBLES DEL NORD				
1. Benifaraig	474	72	322	80
2. Poble Nou	517	72	361	84
3. Carpesa	626	97	427	102
4. Cases de Bàrcena	200	19	152	29
5. Mauella	37	3	19	15
6. Massarrojos	946	223	616	107
7. Borbotó	370	62	235	73
18. POBLES DE L'OEST				
1. Benimàmet	6.649	1.096	4.712	841
2. Beniferri	439	72	337	30
19. POBLES DEL SUD				
1. el Forn d'Alcedo	707	114	493	100
2. el Castellar-l'Oliverar	3.487	518	2.382	587
3. Pinedo	1.286	196	872	218
4. el Saler	931	180	672	79
5. el Palmar	372	42	233	97
6. el Perellonet	826	139	596	91
7. la Torre	2.558	340	1.919	299
8. Faitanar	209	24	152	33

5.1 Població segons edat en 3 grups. Dones

5.1 Población según edad en 3 grupos. Mujeres

	Total	0-15	16-64	65 i més
València	422.082	57.733	278.303	86.046
1. CIUTAT VELLA				
1. la Seu	1.520	181	961	378
2. la Xerea	2.064	227	1.286	551
3. el Carme	3.223	333	2.033	857
4. el Pilar	2.105	213	1.391	501
5. el Mercat	1.743	162	1.164	417
6. Sant Francesc	3.003	301	1.796	906
2. L'EIXAMPLE				
1. Russafa	13.353	1.612	8.290	3.451
2. el Pla del Remei	3.838	447	2.340	1.051
3. Gran Via	6.598	865	3.891	1.842
3. EXTRAMURS				
1. el Botànic	3.507	422	2.172	913
2. la Roqueta	2.452	264	1.516	672
3. la Petxina	8.438	1.104	5.050	2.284
4. Arrancapins	12.766	1.514	7.911	3.341
4. CAMPANAR				
1. Campanar	6.384	719	4.543	1.122
2. les Tendetes	3.055	335	2.077	643
3. el Calvari	2.768	286	1.669	813
4. Sant Pau	6.526	1.295	4.664	567
5. LA SAÏDIA				
1. Marxalenes	6.097	673	3.970	1.454
2. Morvedre	5.742	684	3.487	1.571
3. Trinitat	4.487	473	2.799	1.215
4. Tormos	4.636	664	3.025	947
5. Sant Antoni	5.289	740	3.533	1.016
6. EL PLA DEL REAL				
1. Exposició	3.674	525	2.336	813
2. Mestalla	8.118	1.166	5.394	1.558
3. Jaume Roig	3.617	551	2.250	816
4. Ciutat Universitària	1.491	219	978	294
7. L'OLIVERETA				
1. Nou Moles	14.548	1.857	9.065	3.626
2. Soternes	2.721	356	1.774	591
3. Tres Forques	4.919	584	2.854	1.481
4. la Fontana	1.906	293	1.212	401
5. la Llum	2.695	433	1.835	427
8. PATRAIX				
1. Patraix	13.692	1.781	8.869	3.042
2. Sant Isidre	5.029	907	3.625	497
3. Vara de Quart	5.614	652	4.060	902
4. Safranar	4.522	738	3.182	602
5. Favara	1.747	254	1.194	299
9. JESÚS				
1. la Raiosa	8.253	1.062	5.319	1.872
2. l'Hort de Senabre	8.972	1.248	6.150	1.574
3. la Creu Coberta	3.261	425	2.294	542
4. Sant Marcel·lí	5.259	670	3.506	1.083
5. Camí Real	1.813	292	1.331	190

	Total	0-15	16-64	65 i més
10. QUATRE CARRERES				
1. Mont-Olivet	10.785	1.238	6.764	2.783
2. en Corts	6.493	851	4.195	1.447
3. Malilla	11.739	1.763	8.269	1.707
4. la Fonteta Sant Lluís	1.582	255	1.026	301
5. na Rovella	4.366	591	2.801	974
6. la Punta	1.077	159	636	282
7. Ciutat de les Arts i les Ciències	2.904	584	2.092	228
11. POBLATS MARÍTIMS				
1. el Grau	4.790	716	3.260	814
2. el Cabanyal-el Canyamelar	11.035	1.426	6.748	2.861
3. la Malva-rosa	7.303	978	4.953	1.372
4. Beteró	4.361	733	2.956	672
5. Natzaret	3.360	512	2.149	699
12. CAMINS AL GRAU				
1. Aiora	13.274	1.920	8.782	2.572
2. Albors	4.871	641	3.132	1.098
3. la Creu del Grau	7.758	1.063	5.277	1.418
4. Camí Fondo	2.429	338	1.638	453
5. Penya-roja	4.947	1.162	3.467	318
13. ALGIRÓS				
1. l'Illa Perduda	4.888	595	3.301	992
2. Ciutat Jardí	6.975	687	5.167	1.121
3. l'Amistat	4.073	471	2.685	917
4. la Bega Baixa	3.218	430	2.178	610
5. la Carrasca	1.831	292	1.289	250
14. BENIMACLET				
1. Benimaclet	13.102	1.640	8.834	2.628
2. Camí de Vera	2.941	416	2.207	318
15. RASCANYA				
1. els Orriols	8.963	1.356	5.755	1.852
2. Torrefiel	13.364	1.916	9.130	2.318
3. Sant Llorenç	4.758	1.038	3.388	332
16. BENICALAP				
1. Benicalap	19.209	2.862	13.132	3.215
2. Ciutat Fallera	3.291	523	2.256	512
17. POBLES DEL NORD				
1. Benifaraig	552	79	337	136
2. Poble Nou	510	60	329	121
3. Carpesa	667	73	455	139
4. Cases de Bàrcena	198	21	128	49
5. Mauella	29	2	16	11
6. Massarrojos	1.078	203	666	209
7. Borbotó	375	45	244	86
18. POBLES DE L'OEST				
1. Benimàmet	6.759	996	4.625	1.138
2. Beniferri	460	79	351	30
19. POBLES DEL SUD				
1. el Forn d'Alcedo	671	87	434	150
2. el Castellar-l'Oliverar	3.594	549	2.326	719
3. Pinedo	1.337	192	881	264
4. el Saler	838	156	592	90
5. el Palmar	403	43	243	117
6. el Perellonet	779	121	561	97
7. la Torre	2.498	316	1.722	460
8. Faitanar	202	28	130	44

5.2 Població segons edat en grups de 5 anys. Total

5.2 Población según edad en grupos de 5 años. Total

	Total	0-4	5-9	10-14	15-19	20-24	25-29	30-34	35-39	40-44
València	815.440	40.551	36.417	34.134	37.289	46.946	64.330	74.177	69.594	66.392
1. CIUTAT VELLA										
1. la Seu	2.885	127	127	84	82	118	211	276	281	249
2. la Xerea	3.888	159	145	140	143	225	296	326	294	295
3. el Carme	6.224	284	179	171	165	267	508	730	692	539
4. el Pilar	4.067	181	132	111	151	202	366	454	376	329
5. el Mercat	3.381	132	117	96	110	185	291	370	330	279
6. Sant Francesc	5.479	236	199	170	206	287	384	441	428	374
2. L'EIXAMPLE										
1. Russafa	25.134	1.254	972	879	902	1.209	1.813	2.390	2.381	2.209
2. el Pla del Remei	6.926	289	283	307	293	404	427	433	432	475
3. Gran Via	12.039	626	614	523	477	595	669	843	897	965
3. EXTRAMURS										
1. el Botànic	6.659	291	264	228	215	313	526	614	659	562
2. la Roqueta	4.554	210	158	135	157	223	348	435	426	362
3. la Petxina	15.380	720	716	656	636	755	1.010	1.141	1.234	1.227
4. Arrancapins	23.347	999	995	879	986	1.265	1.551	1.810	1.807	1.716
4. CAMPANAR										
1. Campanar	12.147	473	399	479	638	863	1.116	962	754	699
2. les Tendetes	5.703	202	187	214	283	347	497	539	407	403
3. el Calvari	5.373	217	184	164	227	309	463	452	439	409
4. Sant Pau	12.900	1.101	775	574	562	662	858	1.405	1.520	1.198
5. LA SAÏDIA										
1. Marxalenes	11.444	441	380	460	515	660	950	1.042	903	801
2. Morvedre	10.691	494	429	416	475	564	768	922	848	860
3. Trinitat	8.322	331	263	287	319	433	730	795	646	548
4. Tormos	9.209	510	446	405	444	521	686	915	823	842
5. Sant Antoni	10.109	512	427	468	527	617	797	797	763	822
6. EL PLA DEL REAL										
1. Exposició	6.825	319	322	339	315	378	524	520	471	484
2. Mestalla	15.235	814	711	690	762	876	1.249	1.302	1.256	1.096
3. Jaume Roig	6.750	343	358	300	333	393	532	500	453	445
4. Ciutat Universitària	2.726	138	154	108	125	160	220	241	233	183
7. L'OLIVERETA										
1. Nou Moles	27.531	1.241	1.104	1.143	1.203	1.496	2.026	2.327	2.315	2.278
2. Soternes	5.276	295	218	188	232	279	398	554	489	407
3. Tres Forques	9.483	439	361	315	346	511	774	854	838	732
4. la Fontanta	3.782	204	203	141	177	246	347	345	322	334
5. la Llum	5.252	305	266	264	303	316	357	382	424	450
8. PATRAIX										
1. Patraix	25.781	1.176	1.162	1.088	1.182	1.348	1.834	2.085	2.128	2.222
2. Sant Isidre	10.093	569	618	575	521	538	772	1.001	937	1.049
3. Vara de Quart	10.749	322	396	480	601	808	904	752	558	727
4. Safranar	8.802	515	504	387	423	543	605	742	839	773
5. Favara	3.522	185	160	161	129	179	293	372	365	346
9. JESÚS										
1. la Raiosa	16.067	752	638	618	641	903	1.341	1.660	1.464	1.370
2. l'Hort de Senabre	17.738	821	735	795	940	1.113	1.424	1.581	1.382	1.427
3. la Creu Coberta	6.374	234	234	316	397	493	500	474	415	525
4. Sant Marcel·lí	10.385	450	428	410	439	669	818	916	831	777
5. Camí Real	3.766	274	160	130	171	200	346	634	442	300

	45-49	50-54	55-59	60-64	65-69	70-74	75-79	80-84	85-89	90 i més
València	59.567	52.083	47.245	44.548	36.491	34.403	30.873	22.448	12.352	5.600
1. CIUTAT VELLA										
1. la Seu	221	193	172	144	118	117	148	112	68	37
2. la Xerea	285	238	232	240	202	161	187	141	105	74
3. el Carme	400	363	326	292	288	275	307	213	153	72
4. el Pilar	287	228	216	212	201	181	179	124	86	51
5. el Mercat	241	217	175	178	136	114	158	130	87	35
6. Sant Francesc	346	331	350	353	319	267	277	232	170	109
2. L'EIXAMPLE										
1. Russafa	1.822	1.518	1.262	1.206	1.165	1.134	1.191	991	547	289
2. el Pla del Remei	462	480	471	491	392	380	350	290	156	111
3. Gran Via	881	715	736	705	600	578	605	511	303	196
3. EXTRAMURS										
1. el Botànic	471	373	347	355	345	302	297	252	164	81
2. la Roqueta	318	279	248	235	187	220	234	194	120	65
3. la Petxina	1.173	1.017	832	755	729	828	792	621	361	177
4. Arrancapins	1.681	1.552	1.406	1.419	1.183	1.157	1.213	899	564	265
4. CAMPANAR										
1. Campanar	908	1.035	978	909	609	436	366	275	172	76
2. les Tendetes	388	385	405	376	313	227	207	176	88	59
3. el Calvari	353	313	238	271	291	391	306	216	90	40
4. Sant Pau	852	858	776	698	432	239	177	126	60	27
5. LA SAÏDIA										
1. Marxalenes	769	691	711	743	622	587	511	365	211	82
2. Morvedre	776	629	537	535	532	490	535	451	265	165
3. Trinitat	520	476	472	541	450	451	415	341	192	112
4. Tormos	677	530	402	433	396	399	352	249	130	49
5. Sant Antoni	766	700	605	596	479	399	380	257	147	50
6. EL PLA DEL REAL										
1. Exposició	483	373	435	510	386	329	257	207	116	57
2. Mestalla	1.140	1.004	865	869	702	659	551	379	214	96
3. Jaume Roig	413	409	417	461	415	311	244	224	122	77
4. Ciutat Universitària	157	142	183	201	149	104	78	81	48	21
7. L'OLIVERETA										
1. Nou Moles	2.072	1.568	1.400	1.437	1.505	1.479	1.319	931	488	199
2. Soternes	367	256	280	310	266	257	258	139	54	29
3. Tres Forques	591	471	459	459	424	517	604	443	265	80
4. la Fontana	258	201	188	169	160	118	157	137	49	26
5. la Llum	487	366	312	261	202	216	149	117	53	22
8. PATRAIX										
1. Patraix	2.034	1.655	1.417	1.458	1.218	1.184	1.133	834	440	183
2. Sant Isidre	808	676	705	475	254	212	182	125	61	15
3. Vara de Quart	951	990	997	680	486	379	297	245	125	51
4. Safranar	729	652	573	476	299	265	197	170	90	20
5. Favara	292	199	186	160	125	131	114	80	36	9
9. JESÚS										
1. la Raiosa	1.143	875	799	788	784	815	641	467	255	113
2. l'Hort de Senabre	1.429	1.288	1.093	991	764	690	603	382	195	85
3. la Creu Coberta	559	581	424	307	235	228	197	132	89	34
4. Sant Marcel·lí	743	736	708	595	473	441	437	321	148	45
5. Camí Real	243	195	186	154	89	74	66	57	35	10

	Total	0-4	5-9	10-14	15-19	20-24	25-29	30-34	35-39	40-44
10. QUATRE CARRERES										
1. Mont-Olivet	20.515	854	732	793	871	1.184	1.615	1.882	1.756	1.631
2. en Corts	12.682	618	558	524	540	726	1.000	1.184	1.164	1.105
3. Malilla	22.880	1.266	1.139	1.002	1.045	1.341	1.750	2.268	2.005	1.855
4. la Fonteta Sant Lluís	3.146	174	154	139	135	190	221	289	296	254
5. na Rovella	8.793	431	381	359	430	529	730	800	793	701
6. la Punta	2.118	114	92	84	107	120	138	136	159	172
7. Ciutat de les Arts i les Ciències	5.716	420	395	312	292	265	371	489	640	691
11. POBLATS MARÍTIMS										
1. el Grau	9.624	525	446	416	448	549	776	1.011	926	916
2. el Cabanyal-el Canyamellar	21.101	1.035	958	803	880	1.134	1.665	1.899	1.734	1.667
3. la Malva-rosa	14.323	687	662	556	724	942	1.214	1.242	1.162	1.002
4. Beteró	8.497	427	447	482	455	489	679	687	604	759
5. Natzaret	7.030	380	325	307	328	478	683	646	603	549
12. CAMINS AL GRAU										
1. Aiora	26.128	1.351	1.270	1.115	1.129	1.502	2.105	2.501	2.385	2.379
2. Albors	9.198	353	423	378	413	500	794	790	727	716
3. la Creu del Grau	15.343	834	755	591	670	909	1.233	1.454	1.585	1.347
4. Camí Fondo	4.724	229	213	212	200	276	370	446	434	402
5. Penya-roja	10.051	1.031	774	484	418	415	537	1.016	1.348	1.101
13. ALGIRÓS										
1. l'Illa Perduda	9.360	438	393	412	464	506	660	821	702	730
2. Ciutat Jardí	13.327	428	421	474	667	976	1.357	1.177	810	839
3. l'Amistat	7.939	311	273	299	340	509	780	755	616	563
4. la Bega Baixa	6.116	237	272	299	333	389	489	539	377	420
5. la Carrasca	3.565	143	186	188	224	255	290	257	238	273
14. BENIMACLET										
1. Benimaclet	24.937	1.042	948	1.065	1.237	1.605	2.329	2.246	1.836	1.828
2. Camí de Vera	5.689	209	261	333	353	411	523	397	346	447
15. RASCANYA										
1. els Orriols	18.397	975	804	786	892	1.174	1.804	1.931	1.720	1.431
2. Torrefiel	26.560	1.382	1.153	1.149	1.338	1.658	2.227	2.661	2.298	2.206
3. Sant Llorenç	9.415	884	653	516	421	433	592	1.091	1.188	1.011
16. BENICALAP										
1. Benicalap	38.075	2.069	1.893	1.642	1.813	2.136	3.120	3.924	3.484	3.361
2. Ciutat Fallera	6.609	344	352	319	331	433	598	639	624	580
17. POBLES DEL NORD										
1. Benifaraig	1.026	55	40	44	53	51	71	86	79	72
2. Poble Nou	1.027	42	38	41	58	61	82	91	77	82
3. Carpesa	1.293	51	60	53	63	81	81	89	88	88
4. Cases de Bàrcena	398	21	7	8	21	19	39	39	32	37
5. Mauella	66	2	2	1	3	1	2	3	5	8
6. Massarrojos	2.024	168	135	105	95	84	86	147	209	228
7. Borbotó	745	38	42	20	36	40	51	47	56	57
18. POBLES DE L'OEST										
1. Benimàmet	13.408	735	678	561	642	763	1.145	1.352	1.283	1.034
2. Beniferri	899	52	57	33	54	56	71	65	78	87
19. POBLES DEL SUD										
1. el Forn d'Alcedo	1.378	72	58	55	73	69	99	138	106	110
2. el Castellar-l'Oliverar	7.081	355	327	325	334	404	521	604	539	547
3. Pinedo	2.623	107	105	139	145	168	186	177	189	228
4. el Saler	1.769	115	106	98	83	105	102	132	182	167
5. el Palmar	775	29	22	24	49	42	50	51	45	61
6. el Perellonet	1.605	78	92	74	80	107	79	98	113	157
7. la Torre	5.056	228	178	211	234	364	451	491	412	374
8. Faitanar	411	27	14	9	15	24	35	55	39	31

	45-49	50-54	55-59	60-64	65-69	70-74	75-79	80-84	85-89	90 i més
10. QUATRE CARRERES										
1. Mont-Olivet	1.401	1.120	1.011	1.137	1.138	1.118	991	674	425	182
2. en Corts	932	653	616	657	636	616	521	364	185	83
3. Malilla	1.712	1.541	1.538	1.456	911	753	574	417	216	91
4. la Fonteta Sant Lluís	188	174	192	229	137	119	98	89	38	30
5. na Rovella	582	480	444	531	499	478	359	176	69	21
6. la Punta	133	136	107	118	101	136	120	95	35	15
7. Ciutat de les Arts i les Ciències	530	412	285	220	129	119	68	45	20	13
11. POBLATS MARÍTIMS										
1. el Grau	705	635	517	427	311	386	291	182	98	59
2. el Cabanyal-el Canyamelar	1.460	1.196	1.052	1.063	1.035	1.096	1.042	781	419	182
3. la Malva-rosa	1.023	1.106	895	791	579	573	556	363	184	62
4. Beteró	764	607	556	415	300	290	243	189	74	30
5. Natzaret	466	384	348	346	295	270	263	203	110	46
12. CAMINS AL GRAU										
1. Aiora	1.847	1.623	1.383	1.217	1.042	1.137	987	667	358	130
2. Albors	677	592	552	533	452	394	377	277	185	65
3. la Creu del Grau	1.116	952	782	764	738	557	447	331	186	92
4. Camí Fondo	361	322	265	246	183	186	163	122	63	31
5. Penya-roja	838	567	520	384	270	144	99	55	28	22
13. ALGIRÓS										
1. l'Illa Perduda	725	664	623	599	365	414	402	245	152	45
2. Ciutat Jardí	988	1.046	1.140	1.021	645	484	372	260	165	57
3. l'Amistat	555	521	461	459	363	379	328	234	134	59
4. la Bega Baixa	491	436	384	399	290	234	220	167	100	40
5. la Carrasca	338	283	265	201	124	119	74	63	29	15
14. BENIMACLET										
1. Benimaclet	1.779	1.700	1.541	1.410	1.150	1.080	953	638	383	167
2. Camí de Vera	531	535	493	296	159	149	110	77	42	17
15. RASCANYA										
1. els Orriols	1.140	932	816	821	760	907	750	459	214	81
2. Torrefiel	1.799	1.623	1.515	1.488	1.120	1.053	901	578	293	118
3. Sant Llorenç	721	563	398	326	259	152	96	51	48	12
16. BENICALAP										
1. Benicalap	2.745	2.288	2.117	1.965	1.543	1.423	1.178	830	349	195
2. Ciutat Fallera	424	380	367	344	256	223	171	124	66	34
17. POBLES DEL NORD										
1. Benifaraig	87	75	57	40	49	56	54	35	16	6
2. Poble Nou	68	54	65	63	53	49	41	31	27	4
3. Carpesa	96	118	111	73	60	67	48	36	22	8
4. Cases de Bàrcena	29	13	27	28	13	15	27	14	8	1
5. Mauella	5	1	4	3	6	7	4	4	1	4
6. Massarrojos	150	130	83	88	65	60	62	58	49	22
7. Borbotó	54	47	45	53	44	35	32	19	21	8
18. POBLES DE L'OEST										
1. Benimàmet	938	852	716	730	523	536	426	292	142	60
2. Beniferri	91	83	66	46	18	17	15	7	1	2
19. POBLES DEL SUD										
1. el Forn d'Alcedo	103	85	92	68	57	59	51	54	21	8
2. el Castellar-l'Oliverar	541	490	408	380	334	305	286	220	122	39
3. Pinedo	227	169	170	131	138	126	101	77	35	5
4. el Saler	152	135	127	96	58	50	29	23	4	5
5. el Palmar	46	50	39	53	66	56	58	23	7	4
6. el Perellonet	158	158	126	97	62	48	36	28	11	3
7. la Torre	334	370	375	275	208	165	158	127	73	28
8. Faitanar	21	24	27	13	22	21	20	7	2	5

5.2 Població segons edat en grups de 5 anys. Homes

5.2 Población según edad en grupos de 5 años. Hombres

	Total	0-4	5-9	10-14	15-19	20-24	25-29	30-34	35-39	40-44
València	393.358	20.780	18.594	17.491	19.173	24.031	33.245	38.699	35.991	33.392
1. CIUTAT VELLA										
1. la Seu	1.365	72	63	36	31	53	105	138	149	129
2. la Xerea	1.824	86	66	73	72	106	163	164	149	151
3. el Carme	3.001	134	103	87	82	139	259	409	371	302
4. el Pilar	1.962	87	72	63	83	99	184	236	202	157
5. el Mercat	1.638	66	64	57	57	86	144	191	182	145
6. Sant Francesc	2.476	131	108	86	100	131	181	218	217	193
2. L'EIXAMPLE										
1. Russafa	11.781	659	479	429	468	624	961	1.253	1.215	1.123
2. el Pla del Remei	3.088	161	154	139	147	194	196	214	213	207
3. Gran Via	5.441	330	327	281	256	308	338	413	420	467
3. EXTRAMURS										
1. el Botànic	3.152	135	136	111	118	152	254	342	339	282
2. la Roqueta	2.102	107	77	61	93	102	172	228	198	206
3. la Petxina	6.942	365	364	330	324	383	517	561	583	596
4. Arrancapins	10.581	508	486	461	493	656	780	903	852	827
4. CAMPANAR										
1. Campanar	5.763	237	198	246	319	442	588	489	377	331
2. les Tendetes	2.648	98	81	110	143	182	261	268	198	193
3. el Calvari	2.605	121	92	91	122	152	255	263	230	214
4. Sant Pau	6.374	525	381	302	286	353	439	696	766	598
5. LA SAÏDIA										
1. Marxalenes	5.347	215	191	237	258	323	466	542	463	392
2. Morvedre	4.949	263	230	218	245	288	366	469	432	421
3. Trinitat	3.835	164	135	153	150	219	380	427	317	282
4. Tormos	4.573	287	245	208	247	290	362	462	443	419
5. Sant Antoni	4.820	261	210	247	268	302	401	388	380	407
6. EL PLA DEL REAL										
1. Exposició	3.151	147	161	183	157	196	239	272	227	232
2. Mestalla	7.117	417	362	337	390	434	605	624	628	527
3. Jaume Roig	3.133	168	168	136	177	199	271	270	215	204
4. Ciutat Universitària	1.235	70	76	49	59	72	102	117	110	84
7. L'OLIVERETA										
1. Nou Moles	12.983	622	545	586	632	707	1.072	1.216	1.212	1.152
2. Soternes	2.555	157	114	96	116	124	204	289	269	211
3. Tres Forques	4.564	225	186	159	182	260	418	456	488	390
4. la Font Santa	1.876	97	100	77	80	122	190	203	181	175
5. la Llum	2.557	163	140	131	152	159	178	190	208	215
8. PATRAIX										
1. Patraix	12.089	597	617	553	595	657	943	1.054	1.064	1.059
2. Sant Isidre	5.064	297	330	283	280	300	401	517	479	520
3. Vara de Quart	5.135	148	204	251	295	398	468	390	273	333
4. Safranar	4.280	249	257	201	227	290	303	360	423	374
5. Favara	1.775	94	90	79	67	99	155	196	193	201
9. JESÚS										
1. la Raiosa	7.814	368	320	322	328	475	753	901	771	716
2. l'Hort de Senabre	8.766	391	378	414	519	600	746	860	716	719
3. la Creu Coberta	3.113	117	115	165	204	266	257	245	216	246
4. Sant Marcel·lí	5.126	239	208	208	227	360	436	476	448	385
5. Camí Real	1.953	136	80	69	102	110	178	325	264	147

	45-49	50-54	55-59	60-64	65-69	70-74	75-79	80-84	85-89	90 i més
València	29.088	24.593	21.818	20.342	16.212	14.685	12.299	7.855	3.659	1.411
1. CIUTAT VELLA										
1. la Seu	118	83	92	74	56	46	55	41	19	5
2. la Xerea	143	117	99	116	87	68	71	48	24	21
3. el Carme	195	186	154	129	117	103	112	71	36	12
4. el Pilar	151	107	105	95	96	75	77	42	21	10
5. el Mercat	130	110	84	79	62	48	60	42	22	9
6. Sant Francesc	170	144	171	158	122	106	105	62	48	25
2. L'EIXAMPLE										
1. Russafa	903	695	598	508	496	437	419	320	130	64
2. el Pla del Remei	207	212	208	208	166	160	122	108	47	25
3. Gran Via	426	304	317	303	251	228	211	156	65	40
3. EXTRAMURS										
1. el Botànic	240	200	160	155	142	116	108	92	47	23
2. la Roqueta	161	133	113	103	73	80	89	59	32	15
3. la Petxina	546	448	375	326	277	327	298	202	86	34
4. Arrancapins	804	687	614	570	506	452	456	297	161	68
4. CAMPANAR										
1. Campanar	415	449	458	402	280	199	156	94	59	24
2. les Tendetes	163	178	170	176	143	102	76	67	24	15
3. el Calvari	172	142	105	125	130	152	124	77	31	7
4. Sant Pau	428	393	359	354	233	109	75	49	20	8
5. LA SAÏDIA										
1. Marxalenes	360	337	322	317	271	240	197	126	67	23
2. Morvedre	372	316	228	234	211	206	189	151	67	43
3. Trinitat	230	205	201	226	198	203	152	115	54	24
4. Tormos	335	267	192	188	180	174	131	93	37	13
5. Sant Antoni	382	330	280	268	214	173	156	96	44	13
6. EL PLA DEL REAL										
1. Exposició	211	160	195	232	175	135	116	71	27	15
2. Mestalla	521	461	390	378	309	286	218	138	67	25
3. Jaume Roig	193	190	176	189	191	139	102	90	35	20
4. Ciutat Universitària	70	73	69	97	62	49	31	23	15	7
7. L'OLIVERETA										
1. Nou Moles	999	730	586	629	638	616	518	323	152	48
2. Soternes	182	110	131	140	117	108	112	52	16	7
3. Tres Forques	294	225	226	203	173	201	232	148	79	19
4. la Font Santa	130	108	87	80	71	47	61	50	15	2
5. la Llum	244	162	161	122	96	101	62	43	24	6
8. PATRAIX										
1. Patraix	972	765	632	631	535	480	432	307	150	46
2. Sant Isidre	432	298	331	244	125	90	70	43	21	3
3. Vara de Quart	434	429	496	335	241	178	119	86	41	16
4. Safranar	356	309	256	236	131	132	77	67	28	4
5. Favara	150	92	87	76	54	58	44	27	10	3
9. JESÚS										
1. la Raiosa	564	410	367	316	339	346	269	146	75	28
2. l'Hort de Senabre	686	630	500	462	350	321	255	141	49	29
3. la Creu Coberta	252	284	225	148	111	102	74	47	25	14
4. Sant Marcel·lí	369	364	337	287	225	216	176	109	39	17
5. Camí Real	127	101	95	78	47	36	24	20	9	5

	Total	0-4	5-9	10-14	15-19	20-24	25-29	30-34	35-39	40-44
10. QUATRE CARRERES										
1. Mont-Olivet	9.730	452	375	396	445	603	865	1.012	936	799
2. en Corts	6.189	327	300	272	296	363	505	653	598	552
3. Malilla	11.141	660	592	489	524	678	903	1.146	1.008	916
4. la Fonteta Sant Lluís	1.564	97	64	63	72	101	117	154	160	138
5. na Rovella	4.427	229	200	194	232	275	390	460	456	378
6. la Punta	1.041	50	47	43	56	59	66	72	75	96
7. Ciutat de les Arts i les Ciències	2.812	219	199	164	148	134	167	223	310	335
11. POBLATS MARÍTIMS										
1. el Grau	4.834	279	243	197	212	300	411	560	494	507
2. el Cabanyal-el Canyamelar	10.066	559	483	405	448	575	873	972	911	859
3. la Malva-rosa	7.020	348	338	308	370	481	645	659	592	523
4. Beteró	4.136	220	220	244	223	243	353	367	312	351
5. Natzaret	3.670	208	160	161	160	255	388	380	355	324
12. CAMINS AL GRAU										
1. Aiora	12.854	706	673	553	577	791	1.130	1.369	1.218	1.209
2. Albors	4.327	186	188	190	216	248	408	413	378	355
3. la Creu del Grau	7.585	443	401	318	353	475	630	776	830	729
4. Camí Fondo	2.295	120	106	108	97	142	187	223	238	228
5. Penya-roja	5.104	545	381	248	225	227	260	463	694	571
13. ALGIRÓS										
1. l'Illa Perduda	4.472	252	215	217	251	253	331	408	348	336
2. Ciutat Jardí	6.352	235	223	251	323	482	699	608	430	390
3. l'Amistat	3.866	156	132	144	186	269	400	404	345	285
4. la Bega Baixa	2.898	127	126	157	166	201	238	271	186	205
5. la Carrasca	1.734	68	82	84	128	142	149	151	121	120
14. BENIMACLET										
1. Benimaclet	11.835	520	465	527	630	815	1.177	1.178	954	901
2. Camí de Vera	2.748	97	135	186	180	200	268	188	185	202
15. RASCANYA										
1. els Orriols	9.434	476	424	397	460	651	992	1.138	972	771
2. Torrefiel	13.196	682	590	623	681	838	1.186	1.418	1.211	1.165
3. Sant Llorenç	4.657	445	339	277	222	218	282	495	590	510
16. BENICALAP										
1. Benicalap	18.866	1.067	996	846	923	1.111	1.583	2.038	1.861	1.703
2. Ciutat Fallera	3.318	168	186	169	169	236	327	343	323	308
17. POBLES DEL NORD										
1. Benifaraig	474	28	16	21	30	28	34	47	39	33
2. Poble Nou	517	25	20	22	31	34	47	44	40	45
3. Carpesa	626	26	35	30	30	39	48	50	39	36
4. Cases de Bàrcena	200	8	5	4	10	8	23	21	23	21
5. Mauella	37	0	2	1	2	0	0	2	4	3
6. Massarrojos	946	83	73	63	41	38	34	72	89	122
7. Borbotó	370	18	26	15	17	21	25	24	23	32
18. POBLES DE L'OEST										
1. Benimàmet	6.649	377	364	286	319	385	574	708	687	529
2. Beniferri	439	22	27	19	27	24	29	34	42	39
19. POBLES DEL SUD										
1. el Forn d'Alcedo	707	45	29	32	46	36	50	75	57	54
2. el Castellar-l'Oliverar	3.487	179	159	146	176	212	270	332	267	264
3. Pinedo	1.286	48	51	77	73	79	101	80	97	113
4. el Saler	931	57	55	58	44	57	58	62	94	93
5. el Palmar	372	18	8	10	22	17	22	29	20	29
6. el Perellonet	826	51	38	40	42	68	41	42	56	78
7. la Torre	2.558	128	81	108	133	193	249	274	221	187
8. Faitanar	209	12	9	3	6	14	19	26	21	16

	45-49	50-54	55-59	60-64	65-69	70-74	75-79	80-84	85-89	90 i més
10. QUATRE CARRERES										
1. Mont-Olivet	671	512	450	469	478	487	407	224	107	42
2. en Corts	498	311	279	277	274	274	201	129	61	19
3. Malilla	799	737	700	734	431	331	240	163	57	33
4. la Fonteta Sant Lluís	93	85	89	121	67	49	43	28	14	9
5. na Rovella	318	226	211	230	201	183	143	70	24	7
6. la Punta	70	70	57	60	45	50	61	38	20	6
7. Ciutat de les Arts i les Ciències	277	212	146	112	65	56	25	13	5	2
11. POBLATS MARÍTIMS										
1. el Grau	363	306	259	190	132	168	115	54	32	12
2. el Cabanyal-el Canyamelar	744	608	491	444	450	449	394	250	109	42
3. la Malva-rosa	457	530	457	367	255	250	237	121	64	18
4. Beteró	380	298	262	209	122	123	110	68	23	8
5. Natzaret	264	197	164	166	132	114	109	84	34	15
12. CAMINS AL GRAU										
1. Aiora	892	773	658	556	469	493	397	239	114	37
2. Albors	339	280	244	230	191	156	142	94	50	19
3. la Creu del Grau	528	478	347	344	328	229	189	109	57	21
4. Camí Fondo	177	131	126	117	82	77	70	39	23	4
5. Penya-roja	429	298	253	210	141	72	55	17	11	4
13. ALGIRÓS										
1. l'Illa Perduda	334	313	281	302	157	168	163	87	48	8
2. Ciutat Jardí	451	413	498	487	313	230	163	91	50	15
3. l'Amistat	273	265	208	219	143	164	138	73	45	17
4. la Bega Baixa	230	200	160	190	131	106	83	74	36	11
5. la Carrasca	164	134	114	103	55	55	23	27	11	3
14. BENIMACLET										
1. Benimaclet	811	795	667	652	499	472	399	212	121	40
2. Camí de Vera	238	244	240	149	71	58	54	35	14	4
15. RASCANYA										
1. els Orriols	613	477	378	366	337	391	318	179	75	19
2. Torrefiel	890	776	687	704	520	494	376	213	101	41
3. Sant Llorenç	357	280	211	145	131	69	42	13	23	8
16. BENICALAP										
1. Benicalap	1.411	1.086	1.003	935	720	604	482	329	115	53
2. Ciutat Fallera	209	196	172	150	118	99	73	43	19	10
17. POBLES DEL NORD										
1. Benifaraig	35	36	28	19	21	24	20	11	4	0
2. Poble Nou	34	29	30	32	23	24	17	12	6	2
3. Carpesa	43	56	58	34	31	29	19	12	10	1
4. Cases de Bàrcena	13	9	10	16	4	8	9	6	2	0
5. Mauella	4	0	3	1	4	4	3	1	1	2
6. Massarrojos	77	60	42	45	35	25	27	15	3	2
7. Borbotó	31	22	19	24	28	19	12	4	9	1
18. POBLES DE L'OEST										
1. Benimàmet	487	404	350	338	236	254	186	101	43	21
2. Beniferri	42	46	33	25	12	7	9	2	0	0
19. POBLES DEL SUD										
1. el Forn d'Alcedo	55	48	44	36	24	25	18	22	9	2
2. el Castellar-l'Oliverar	264	247	207	177	161	150	121	92	53	10
3. Pinedo	119	93	78	59	72	60	48	29	8	1
4. el Saler	76	67	64	67	31	20	14	12	2	0
5. el Palmar	26	26	20	28	32	25	29	9	1	1
6. el Perellonet	76	84	59	60	28	22	18	18	4	1
7. la Torre	175	178	192	140	102	65	55	50	23	4
8. Faitanar	14	13	17	6	9	8	11	4	0	1

5.2 Població segons edat en grups de 5 anys. Dones

5.2 Población según edad en grupos de 5 años. Mujeres

	Total	0-4	5-9	10-14	15-19	20-24	25-29	30-34	35-39	40-44
València	422.082	19.771	17.823	16.643	18.116	22.915	31.085	35.478	33.603	33.000
1. CIUTAT VELLA										
1. la Seu	1.520	55	64	48	51	65	106	138	132	120
2. la Xerea	2.064	73	79	67	71	119	133	162	145	144
3. el Carme	3.223	150	76	84	83	128	249	321	321	237
4. el Pilar	2.105	94	60	48	68	103	182	218	174	172
5. el Mercat	1.743	66	53	39	53	99	147	179	148	134
6. Sant Francesc	3.003	105	91	84	106	156	203	223	211	181
2. L'EIXAMPLE										
1. Russafa	13.353	595	493	450	434	585	852	1.137	1.166	1.086
2. el Pla del Remei	3.838	128	129	168	146	210	231	219	219	268
3. Gran Via	6.598	296	287	242	221	287	331	430	477	498
3. EXTRAMURS										
1. el Botànic	3.507	156	128	117	97	161	272	272	320	280
2. la Roqueta	2.452	103	81	74	64	121	176	207	228	156
3. la Petxina	8.438	355	352	326	312	372	493	580	651	631
4. Arrancapins	12.766	491	509	418	493	609	771	907	955	889
4. CAMPANAR										
1. Campanar	6.384	236	201	233	319	421	528	473	377	368
2. les Tendetes	3.055	104	106	104	140	165	236	271	209	210
3. el Calvari	2.768	96	92	73	105	157	208	189	209	195
4. Sant Pau	6.526	576	394	272	276	309	419	709	754	600
5. LA SAÏDIA										
1. Marxalenes	6.097	226	189	223	257	337	484	500	440	409
2. Morvedre	5.742	231	199	198	230	276	402	453	416	439
3. Trinitat	4.487	167	128	134	169	214	350	368	329	266
4. Tormos	4.636	223	201	197	197	231	324	453	380	423
5. Sant Antoni	5.289	251	217	221	259	315	396	409	383	415
6. EL PLA DEL REAL										
1. Exposició	3.674	172	161	156	158	182	285	248	244	252
2. Mestalla	8.118	397	349	353	372	442	644	678	628	569
3. Jaume Roig	3.617	175	190	164	156	194	261	230	238	241
4. Ciutat Universitària	1.491	68	78	59	66	88	118	124	123	99
7. L'OLIVERETA										
1. Nou Moles	14.548	619	559	557	571	789	954	1.111	1.103	1.126
2. Soternes	2.721	138	104	92	116	155	194	265	220	196
3. Tres Forques	4.919	214	175	156	164	251	356	398	350	342
4. la Font Santa	1.906	107	103	64	97	124	157	142	141	159
5. la Llum	2.695	142	126	133	151	157	179	192	216	235
8. PATRAIX										
1. Patraix	13.692	579	545	535	587	691	891	1.031	1.064	1.163
2. Sant Isidre	5.029	272	288	292	241	238	371	484	458	529
3. Vara de Quart	5.614	174	192	229	306	410	436	362	285	394
4. Safranar	4.522	266	247	186	196	253	302	382	416	399
5. Favara	1.747	91	70	82	62	80	138	176	172	145
9. JESÚS										
1. la Raiosa	8.253	384	318	296	313	428	588	759	693	654
2. l'Hort de Senabre	8.972	430	357	381	421	513	678	721	666	708
3. la Creu Coberta	3.261	117	119	151	193	227	243	229	199	279
4. Sant Marcel·lí	5.259	211	220	202	212	309	382	440	383	392
5. Camí Real	1.813	138	80	61	69	90	168	309	178	153

	45-49	50-54	55-59	60-64	65-69	70-74	75-79	80-84	85-89	90 i més
València	30.479	27.490	25.427	24.206	20.279	19.718	18.574	14.593	8.693	4.189
1. CIUTAT VELLA										
1. la Seu	103	110	80	70	62	71	93	71	49	32
2. la Xerea	142	121	133	124	115	93	116	93	81	53
3. el Carme	205	177	172	163	171	172	195	142	117	60
4. el Pilar	136	121	111	117	105	106	102	82	65	41
5. el Mercat	111	107	91	99	74	66	98	88	65	26
6. Sant Francesc	176	187	179	195	197	161	172	170	122	84
2. L'EIXAMPLE										
1. Russafa	919	823	664	698	669	697	772	671	417	225
2. el Pla del Remei	255	268	263	283	226	220	228	182	109	86
3. Gran Via	455	411	419	402	349	350	394	355	238	156
3. EXTRAMURS										
1. el Botànic	231	173	187	200	203	186	189	160	117	58
2. la Roqueta	157	146	135	132	114	140	145	135	88	50
3. la Petxina	627	569	457	429	452	501	494	419	275	143
4. Arrancapins	877	865	792	849	677	705	757	602	403	197
4. CAMPANAR										
1. Campanar	493	586	520	507	329	237	210	181	113	52
2. les Tendetes	225	207	235	200	170	125	131	109	64	44
3. el Calvari	181	171	133	146	161	239	182	139	59	33
4. Sant Pau	424	465	417	344	199	130	102	77	40	19
5. LA SAÏDIA										
1. Marxalenes	409	354	389	426	351	347	314	239	144	59
2. Morvedre	404	313	309	301	321	284	346	300	198	122
3. Trinitat	290	271	271	315	252	248	263	226	138	88
4. Tormos	342	263	210	245	216	225	221	156	93	36
5. Sant Antoni	384	370	325	328	265	226	224	161	103	37
6. EL PLA DEL REAL										
1. Exposició	272	213	240	278	211	194	141	136	89	42
2. Mestalla	619	543	475	491	393	373	333	241	147	71
3. Jaume Roig	220	219	241	272	224	172	142	134	87	57
4. Ciutat Universitària	87	69	114	104	87	55	47	58	33	14
7. L'OLIVERETA										
1. Nou Moles	1.073	838	814	808	867	863	801	608	336	151
2. Soternes	185	146	149	170	149	149	146	87	38	22
3. Tres Forques	297	246	233	256	251	316	372	295	186	61
4. la Font Santa	128	93	101	89	89	71	96	87	34	24
5. la Llum	243	204	151	139	106	115	87	74	29	16
8. PATRAIX										
1. Patraix	1.062	890	785	827	683	704	701	527	290	137
2. Sant Isidre	376	378	374	231	129	122	112	82	40	12
3. Vara de Quart	517	561	501	345	245	201	178	159	84	35
4. Safranar	373	343	317	240	168	133	120	103	62	16
5. Favara	142	107	99	84	71	73	70	53	26	6
9. JESÚS										
1. la Raiosa	579	465	432	472	445	469	372	321	180	85
2. l'Hort de Senabre	743	658	593	529	414	369	348	241	146	56
3. la Creu Coberta	307	297	199	159	124	126	123	85	64	20
4. Sant Marcel·lí	374	372	371	308	248	225	261	212	109	28
5. Camí Real	116	94	91	76	42	38	42	37	26	5

	Total	0-4	5-9	10-14	15-19	20-24	25-29	30-34	35-39	40-44
10. QUATRE CARRERES										
1. Mont-Olivet	10.785	402	357	397	426	581	750	870	820	832
2. en Corts	6.493	291	258	252	244	363	495	531	566	553
3. Malilla	11.739	606	547	513	521	663	847	1.122	997	939
4. la Fonteta Sant Lluís	1.582	77	90	76	63	89	104	135	136	116
5. na Rovella	4.366	202	181	165	198	254	340	340	337	323
6. la Punta	1.077	64	45	41	51	61	72	64	84	76
7. Ciutat de les Arts i les Ciències	2.904	201	196	148	144	131	204	266	330	356
11. POBLATS MARÍTIMS										
1. el Grau	4.790	246	203	219	236	249	365	451	432	409
2. el Cabanyal-el Canyamellar	11.035	476	475	398	432	559	792	927	823	808
3. la Malva-rosa	7.303	339	324	248	354	461	569	583	570	479
4. Beteró	4.361	207	227	238	232	246	326	320	292	408
5. Natzaret	3.360	172	165	146	168	223	295	266	248	225
12. CAMINS AL GRAU										
1. Aiora	13.274	645	597	562	552	711	975	1.132	1.167	1.170
2. Albors	4.871	167	235	188	197	252	386	377	349	361
3. la Creu del Grau	7.758	391	354	273	317	434	603	678	755	618
4. Camí Fondo	2.429	109	107	104	103	134	183	223	196	174
5. Penya-roja	4.947	486	393	236	193	188	277	553	654	530
13. ALGIRÓS										
1. l'Illa Perduda	4.888	186	178	195	213	253	329	413	354	394
2. Ciutat Jardí	6.975	193	198	223	344	494	658	569	380	449
3. l'Amistat	4.073	155	141	155	154	240	380	351	271	278
4. la Bega Baixa	3.218	110	146	142	167	188	251	268	191	215
5. la Carrasca	1.831	75	104	104	96	113	141	106	117	153
14. BENIMACLET										
1. Benimaclet	13.102	522	483	538	607	790	1.152	1.068	882	927
2. Camí de Vera	2.941	112	126	147	173	211	255	209	161	245
15. RASCANYA										
1. els Orriols	8.963	499	380	389	432	523	812	793	748	660
2. Torrefiel	13.364	700	563	526	657	820	1.041	1.243	1.087	1.041
3. Sant Llorenç	4.758	439	314	239	199	215	310	596	598	501
16. BENICALAP										
1. Benicalap	19.209	1.002	897	796	890	1.025	1.537	1.886	1.623	1.658
2. Ciutat Fallera	3.291	176	166	150	162	197	271	296	301	272
17. POBLES DEL NORD										
1. Benifaraig	552	27	24	23	23	23	37	39	40	39
2. Poble Nou	510	17	18	19	27	27	35	47	37	37
3. Carpesa	667	25	25	23	33	42	33	39	49	52
4. Cases de Bàrcena	198	13	2	4	11	11	16	18	9	16
5. Mauella	29	2	0	0	1	1	2	1	1	5
6. Massarrojos	1.078	85	62	42	54	46	52	75	120	106
7. Borbotó	375	20	16	5	19	19	26	23	33	25
18. POBLES DE L'OEST										
1. Benimàmet	6.759	358	314	275	323	378	571	644	596	505
2. Beniferri	460	30	30	14	27	32	42	31	36	48
19. POBLES DEL SUD										
1. el Forn d'Alcedo	671	27	29	23	27	33	49	63	49	56
2. el Castellar-l'Oliverar	3.594	176	168	179	158	192	251	272	272	283
3. Pinedo	1.337	59	54	62	72	89	85	97	92	115
4. el Saler	838	58	51	40	39	48	44	70	88	74
5. el Palmar	403	11	14	14	27	25	28	22	25	32
6. el Perellonet	779	27	54	34	38	39	38	56	57	79
7. la Torre	2.498	100	97	103	101	171	202	217	191	187
8. Faitanar	202	15	5	6	9	10	16	29	18	15

	45-49	50-54	55-59	60-64	65-69	70-74	75-79	80-84	85-89	90 i més
10. QUATRE CARRERES										
1. Mont-Olivet	730	608	561	668	660	631	584	450	318	140
2. en Corts	434	342	337	380	362	342	320	235	124	64
3. Malilla	913	804	838	722	480	422	334	254	159	58
4. la Fonteta Sant Lluís	95	89	103	108	70	70	55	61	24	21
5. na Rovella	264	254	233	301	298	295	216	106	45	14
6. la Punta	63	66	50	58	56	86	59	57	15	9
7. Ciutat de les Arts i les Ciències	253	200	139	108	64	63	43	32	15	11
11. POBLATS MARÍTIMS										
1. el Grau	342	329	258	237	179	218	176	128	66	47
2. el Cabanyal-el Canyamellar	716	588	561	619	585	647	648	531	310	140
3. la Malva-rosa	566	576	438	424	324	323	319	242	120	44
4. Beteró	384	309	294	206	178	167	133	121	51	22
5. Natzaret	202	187	184	180	163	156	154	119	76	31
12. CAMINS AL GRAU										
1. Aiora	955	850	725	661	573	644	590	428	244	93
2. Albors	338	312	308	303	261	238	235	183	135	46
3. la Creu del Grau	588	474	435	420	410	328	258	222	129	71
4. Camí Fondo	184	191	139	129	101	109	93	83	40	27
5. Penya-roja	409	269	267	174	129	72	44	38	17	18
13. ALGIRÓS										
1. l'Illa Perduda	391	351	342	297	208	246	239	158	104	37
2. Ciutat Jardí	537	633	642	534	332	254	209	169	115	42
3. l'Amistat	282	256	253	240	220	215	190	161	89	42
4. la Bega Baixa	261	236	224	209	159	128	137	93	64	29
5. la Carrasca	174	149	151	98	69	64	51	36	18	12
14. BENIMACLET										
1. Benimaclet	968	905	874	758	651	608	554	426	262	127
2. Camí de Vera	293	291	253	147	88	91	56	42	28	13
15. RASCANYA										
1. els Orriols	527	455	438	455	423	516	432	280	139	62
2. Torrefiel	909	847	828	784	600	559	525	365	192	77
3. Sant Llorenç	364	283	187	181	128	83	54	38	25	4
16. BENICALAP										
1. Benicalap	1.334	1.202	1.114	1.030	823	819	696	501	234	142
2. Ciutat Fallera	215	184	195	194	138	124	98	81	47	24
17. POBLES DEL NORD										
1. Benifaraig	52	39	29	21	28	32	34	24	12	6
2. Poble Nou	34	25	35	31	30	25	24	19	21	2
3. Carpesa	53	62	53	39	29	38	29	24	12	7
4. Cases de Bàrcena	16	4	17	12	9	7	18	8	6	1
5. Mauella	1	1	1	2	2	3	1	3	0	2
6. Massarrojos	73	70	41	43	30	35	35	43	46	20
7. Borbotó	23	25	26	29	16	16	20	15	12	7
18. POBLES DE L'OEST										
1. Benimàmet	451	448	366	392	287	282	240	191	99	39
2. Beniferri	49	37	33	21	6	10	6	5	1	2
19. POBLES DEL SUD										
1. el Forn d'Alcedo	48	37	48	32	33	34	33	32	12	6
2. el Castellar-l'Oliverar	277	243	201	203	173	155	165	128	69	29
3. Pinedo	108	76	92	72	66	66	53	48	27	4
4. el Saler	76	68	63	29	27	30	15	11	2	5
5. el Palmar	20	24	19	25	34	31	29	14	6	3
6. el Perellonet	82	74	67	37	34	26	18	10	7	2
7. la Torre	159	192	183	135	106	100	103	77	50	24
8. Faitanar	7	11	10	7	13	13	9	3	2	4

5.3 Població de menys de 20 anys segons edat. Total

5.3 Población de menos de 20 años según edad. Total

	0	1	2	3	4	5	6	7	8	9
València	8.201	8.315	8.115	8.077	7.843	7.611	7.292	7.209	7.266	7.039
1. CIUTAT VELLA										
1. la Seu	28	26	23	25	25	34	21	20	27	25
2. la Xerea	27	30	47	25	30	24	36	26	35	24
3. el Carme	62	76	61	40	45	38	44	36	28	33
4. el Pilar	35	36	41	34	35	30	24	30	22	26
5. el Mercat	29	31	25	26	21	31	16	22	27	21
6. Sant Francesc	40	55	53	47	41	45	37	43	39	35
2. L'EIXAMPLE										
1. Russafa	269	257	244	249	235	210	194	207	182	179
2. el Pla del Remei	68	47	57	59	58	48	53	62	51	69
3. Gran Via	118	92	127	135	154	135	119	140	124	96
3. EXTRAMURS										
1. el Botànic	55	60	51	67	58	54	58	49	47	56
2. la Roqueta	50	43	36	41	40	39	31	28	30	30
3. la Petxina	122	139	158	153	148	144	157	141	135	139
4. Arrancapins	180	199	195	218	207	231	218	182	192	172
4. CAMPANAR										
1. Campanar	109	89	96	92	87	81	79	83	86	70
2. les Tendetes	37	46	45	33	41	35	39	32	38	43
3. el Calvari	52	44	39	42	40	40	41	32	30	41
4. Sant Pau	218	239	225	213	206	177	154	165	140	139
5. LA SAÏDIA										
1. Marxalenes	89	83	86	94	89	76	82	70	83	69
2. Morvedre	101	85	106	92	110	89	90	78	89	83
3. Trinitat	77	64	59	65	66	46	56	57	47	57
4. Tormos	96	96	103	118	97	104	91	86	81	84
5. Sant Antoni	109	123	100	100	80	99	86	91	84	67
6. EL PLA DEL REAL										
1. Exposició	66	64	54	69	66	71	52	69	71	59
2. Mestalla	174	169	172	151	148	156	150	151	136	118
3. Jaume Roig	57	70	70	71	75	71	62	75	73	77
4. Ciutat Universitària	22	33	28	28	27	31	46	30	25	22
7. L'OLIVERETA										
1. Nou Moles	259	255	262	235	230	206	208	220	228	242
2. Soternes	55	60	62	65	53	47	47	39	48	37
3. Tres Forques	94	84	89	89	83	77	70	81	67	66
4. la Font Santa	39	46	35	40	44	45	39	48	33	38
5. la Llum	54	70	50	60	71	54	59	44	54	55
8. PATRAIX										
1. Patraix	248	242	207	253	226	228	232	240	224	238
2. Sant Isidre	127	117	116	101	108	120	99	134	123	142
3. Vara de Quart	60	71	69	63	59	55	89	82	92	78
4. Safranar	88	104	125	113	85	112	98	95	109	90
5. Favara	46	29	39	38	33	37	35	30	28	30
9. JESÚS										
1. la Raiosa	174	155	155	132	136	139	133	115	134	117
2. l'Hort de Senabre	158	151	176	173	163	159	142	137	154	143
3. la Creu Coberta	51	49	42	49	43	45	45	43	48	53
4. Sant Marcel·lí	95	83	81	100	91	82	91	74	98	83
5. Camí Real	68	63	55	47	41	37	28	36	32	27

	10	11	12	13	14	15	16	17	18	19
València	6.721	6.888	6.843	6.794	6.888	7.265	7.426	7.248	7.564	7.786
1. CIUTAT VELLA										
1. la Seu	18	19	20	18	9	19	18	16	18	11
2. la Xerea	32	36	20	26	26	24	26	27	32	34
3. el Carme	35	33	41	30	32	34	28	45	31	27
4. el Pilar	21	23	21	25	21	29	34	26	29	33
5. el Mercat	15	20	21	18	22	21	20	17	24	28
6. Sant Francesc	35	43	33	32	27	40	27	45	48	46
2. L'EIXAMPLE										
1. Russafa	170	201	153	186	169	188	181	173	153	207
2. el Pla del Remei	66	64	54	68	55	36	66	68	55	68
3. Gran Via	112	100	98	110	103	98	91	98	105	85
3. EXTRAMURS										
1. el Botànic	46	47	46	43	46	43	48	39	38	47
2. la Roqueta	31	22	25	24	33	26	29	35	34	33
3. la Petxina	129	132	123	133	139	143	119	135	129	110
4. Arrancapins	160	182	182	185	170	202	187	192	195	210
4. CAMPANAR										
1. Campanar	86	95	93	98	107	97	146	128	122	145
2. les Tendetes	42	41	47	39	45	53	59	53	52	66
3. el Calvari	31	35	25	37	36	46	40	45	44	52
4. Sant Pau	119	113	126	110	106	116	112	107	125	102
5. LA SAÏDIA										
1. Marxalenes	89	91	95	71	114	84	102	93	119	117
2. Morvedre	77	75	84	97	83	109	92	92	83	99
3. Trinitat	70	47	57	51	62	69	52	65	67	66
4. Tormos	71	85	85	77	87	102	95	85	89	73
5. Sant Antoni	102	83	94	86	103	99	102	97	114	115
6. EL PLA DEL REAL										
1. Exposició	52	80	72	68	67	64	70	59	58	64
2. Mestalla	142	136	158	134	120	141	146	146	169	160
3. Jaume Roig	65	54	62	60	59	61	70	72	68	62
4. Ciutat Universitària	21	18	22	19	28	24	30	21	26	24
7. L'OLIVERETA										
1. Nou Moles	228	226	226	241	222	242	241	247	245	228
2. Soternes	32	36	45	30	45	43	47	45	48	49
3. Tres Forques	57	74	79	46	59	75	72	60	64	75
4. la Font Santa	27	29	24	37	24	32	35	37	34	39
5. la Llum	49	48	53	60	54	62	65	64	64	48
8. PATRAIX										
1. Patraix	227	223	225	216	197	235	227	235	228	257
2. Sant Isidre	107	124	118	111	115	107	104	103	94	113
3. Vara de Quart	100	97	87	100	96	101	123	133	112	132
4. Safranar	62	85	77	90	73	86	84	90	80	83
5. Favara	36	31	37	30	27	21	26	20	29	33
9. JESÚS										
1. la Raiosa	112	123	121	139	123	124	127	123	125	142
2. l'Hort de Senabre	146	144	166	176	163	168	204	173	193	202
3. la Creu Coberta	54	66	62	65	69	83	73	73	87	81
4. Sant Marcel·lí	80	72	90	90	78	79	94	83	91	92
5. Camí Real	23	32	21	30	24	32	37	32	31	39

	0	1	2	3	4	5	6	7	8	9
10. QUATRE CARRERES										
1. Mont-Olivet	203	194	140	158	159	142	148	157	148	137
2. en Corts	113	132	114	137	122	111	120	95	114	118
3. Malilla	246	283	255	259	223	226	224	246	219	224
4. la Fonteta Sant Lluís	34	32	38	32	38	26	32	33	36	27
5. na Rovella	87	84	94	81	85	77	65	72	86	81
6. la Punta	20	20	20	21	33	17	15	16	17	27
7. Ciutat de les Arts i les Ciències	72	81	94	79	94	76	84	81	83	71
11. POBLATS MARÍTIMS										
1. el Grau	114	103	117	95	96	94	86	98	80	88
2. el Cabanyal-el Canyamellar	207	216	231	186	195	200	183	195	210	170
3. la Malva-rosa	155	129	132	134	137	142	134	139	115	132
4. Beteró	84	96	88	78	81	90	76	86	102	93
5. Natzaret	71	96	75	70	68	66	63	60	71	65
12. CAMINS AL GRAU										
1. Aiora	287	275	267	262	260	260	252	258	251	249
2. Albors	64	68	79	72	70	70	80	85	97	91
3. la Creu del Grau	162	166	188	157	161	171	161	164	133	126
4. Camí Fondo	46	48	43	45	47	37	41	50	42	43
5. Penya-roja	165	217	233	221	195	208	177	135	124	130
13. ALGIRÓS										
1. l'Illa Perduda	87	94	80	88	89	88	78	83	79	65
2. Ciutat Jardí	89	68	93	87	91	84	77	81	84	95
3. l'Amistat	71	68	63	53	56	65	52	49	53	54
4. la Bega Baixa	34	40	48	56	59	50	47	51	63	61
5. la Carrasca	40	25	26	30	22	37	34	36	39	40
14. BENIMACLET										
1. Benimaclet	214	214	197	210	207	188	180	170	211	199
2. Camí de Vera	36	40	46	38	49	45	54	54	54	54
15. RASCANYA										
1. els Orriols	184	222	189	200	180	149	176	149	147	183
2. Torreïel	287	317	252	275	251	274	221	219	216	223
3. Sant Llorenç	196	189	177	178	144	151	113	124	138	127
16. BENICALAP										
1. Benicalap	431	419	387	419	413	412	366	395	366	354
2. Ciutat Fallera	72	62	59	77	74	62	71	60	78	81
17. POBLES DEL NORD										
1. Benifaraig	12	9	10	12	12	11	6	10	7	6
2. Poble Nou	8	6	10	8	10	9	6	5	8	10
3. Carpesa	10	15	8	9	9	15	10	12	12	11
4. Cases de Bàrcena	5	3	4	3	6	3			2	2
5. Mauella				2		1		1		
6. Massarrojos	27	36	31	35	39	30	24	21	31	29
7. Borbotó	8	6	7	8	9	10	12	10	3	7
18. POBLES DE L'OEST										
1. Benimàmet	149	153	131	152	150	131	154	132	145	116
2. Beniferri	5	14	12	8	13	8	17	8	15	9
19. POBLES DEL SUD										
1. el Forn d'Alcedo	14	16	8	18	16	11	17	4	18	8
2. el Castellar-l'Oliverar	69	67	82	69	68	75	70	45	71	66
3. Pinedo	19	36	15	15	22	21	23	25	20	16
4. el Saler	15	11	27	26	36	27	19	21	22	17
5. el Palmar	7	5	6	5	6	4	6	4	4	4
6. el Perellonet	13	13	18	17	17	14	26	13	22	17
7. la Torre	55	47	50	42	34	39	39	32	32	36
8. Faitanar	8	5	7	5	2	2	2	2	4	4

	10	11	12	13	14	15	16	17	18	19
10. QUATRE CARRERES										
1. Mont-Olivet	166	146	143	171	167	175	168	171	185	172
2. en Corts	112	122	100	78	112	115	107	102	120	96
3. Malilla	190	206	215	195	196	210	208	189	222	216
4. la Fonteta Sant Lluís	31	24	28	28	28	26	35	26	26	22
5. na Rovella	82	77	69	63	68	80	83	84	96	87
6. la Punta	16	18	17	14	19	17	22	27	19	22
7. Ciutat de les Arts i les Ciències	68	72	70	57	45	77	57	59	48	51
11. POBLATS MARÍTIMS										
1. el Grau	80	92	81	88	75	96	82	85	87	98
2. el Cabanyal-el Canyamellar	147	153	187	153	163	170	175	180	167	188
3. la Malva-rosa	101	127	111	103	114	141	150	107	158	168
4. Beteró	89	98	96	98	101	116	90	69	89	91
5. Natzaret	59	60	59	55	74	59	74	55	67	73
12. CAMINS AL GRAU										
1. Aiora	217	218	236	214	230	231	216	222	237	223
2. Albors	83	75	67	73	80	98	80	79	77	79
3. la Creu del Grau	116	124	115	119	117	118	134	129	152	137
4. Camí Fondo	59	37	41	32	43	39	51	26	46	38
5. Penya-roja	119	106	97	94	68	101	75	80	79	83
13. ALGIRÓS										
1. l'Illa Perduda	70	90	78	78	96	83	88	92	99	102
2. Ciutat Jardí	75	84	105	100	110	125	119	122	155	146
3. l'Amistat	44	68	44	71	72	46	68	68	76	82
4. la Bega Baixa	57	69	55	63	55	60	70	70	73	60
5. la Carrasca	41	39	33	33	42	30	44	49	52	49
14. BENIMACLET										
1. Benimaclet	211	198	201	202	253	220	256	222	249	290
2. Camí de Vera	60	81	62	68	62	66	69	87	59	72
15. RASCANYA										
1. els Orriols	149	155	164	148	170	166	177	178	169	202
2. Torrefiel	229	221	248	223	228	255	253	271	258	301
3. Sant Llorenç	107	116	112	81	100	95	77	83	88	78
16. BENICALAP										
1. Benicalap	345	323	312	354	308	342	374	365	363	369
2. Ciutat Fallera	74	53	53	66	73	68	61	65	67	70
17. POBLES DEL NORD										
1. Benifaraig	9	8	8	10	9	12	7	9	14	11
2. Poble Nou	10	9	8	5	9	11	16	12	9	10
3. Carpesa	8	13	14	11	7	6	15	19	12	11
4. Cases de Bàrcena	1	2	4	0	1	4	4	4	7	2
5. Mauella	0	1	0	0	0	0	0	1	1	1
6. Massarrojos	20	28	19	22	16	18	21	24	13	19
7. Borbotó	4	2	7	2	5	7	11	5	7	6
18. POBLES DE L'OEST										
1. Benimàmet	106	106	109	115	125	118	110	124	143	147
2. Beniferri	2	6	8	9	8	9	12	6	12	15
19. POBLES DEL SUD										
1. el Forn d'Alcedo	12	10	13	9	11	16	14	12	16	15
2. el Castellar-l'Oliverar	68	61	59	73	64	60	71	65	75	63
3. Pinedo	32	23	26	25	33	37	30	20	33	25
4. el Saler	17	17	22	20	22	17	23	16	14	13
5. el Palmar	5	2	4	7	6	10	7	10	10	12
6. el Perellonet	12	18	13	11	20	16	19	14	14	17
7. la Torre	41	42	41	43	44	39	52	44	45	54
8. Faitanar	0	3	1	4	1	2	2	4	4	3

5.3 Població de menys de 20 anys segons edat. Homes

5.3 Población de menos de 20 años según edad. Hombres

	0	1	2	3	4	5	6	7	8	9
València	4.252	4.310	4.166	4.046	4.006	3.805	3.785	3.688	3.741	3.575
1. CIUTAT VELLA										
1. la Seu	18	14	8	15	17	19	12	10	11	11
2. la Xerea	12	21	22	19	12	12	19	9	17	9
3. el Carme	34	34	24	21	21	16	26	21	18	22
4. el Pilar	20	15	21	18	13	15	16	17	10	14
5. el Mercat	16	17	11	12	10	18	8	11	16	11
6. Sant Francesc	22	32	31	25	21	26	18	25	20	19
2. L'EIXAMPLE										
1. Russafa	153	132	133	130	111	102	112	95	77	93
2. el Pla del Remei	38	21	35	32	35	25	27	36	25	41
3. Gran Via	65	47	57	83	78	74	66	77	64	46
3. EXTRAMURS										
1. el Botànic	24	24	29	31	27	27	32	29	22	26
2. la Roqueta	25	21	19	21	21	18	18	14	12	15
3. la Petxina	61	64	79	76	85	69	77	83	61	74
4. Arrancapins	82	105	101	116	104	107	107	103	90	79
4. CAMPANAR										
1. Campanar	50	48	50	39	50	39	41	39	44	35
2. les Tendetes	15	21	22	20	20	15	17	14	21	14
3. el Calvari	28	25	21	22	25	24	19	15	13	21
4. Sant Pau	114	116	98	88	109	80	82	88	61	70
5. LA SAÏDIA										
1. Marxalenes	45	45	40	41	44	38	49	35	40	29
2. Morvedre	49	51	59	48	56	50	47	38	44	51
3. Trinitat	37	36	38	25	28	26	29	22	27	31
4. Tormos	56	55	54	69	53	61	55	42	40	47
5. Sant Antoni	56	62	50	49	44	49	44	47	43	27
6. EL PLA DEL REAL										
1. Exposició	35	33	13	33	33	31	29	33	37	31
2. Mestalla	86	93	88	74	76	72	69	74	73	74
3. Jaume Roig	31	36	33	35	33	26	38	39	30	35
4. Ciutat Universitària	7	18	15	17	13	9	20	20	16	11
7. L'OLIVERETA										
1. Nou Moles	125	125	136	117	119	107	98	119	104	117
2. Soternes	29	38	29	32	29	26	26	20	22	20
3. Tres Forques	49	46	45	46	39	47	36	37	32	34
4. la Font Santa	21	19	16	21	20	19	15	27	21	18
5. la Llum	28	38	22	33	42	28	28	25	34	25
8. PATRAIX										
1. Patraix	127	119	108	128	115	113	119	134	129	122
2. Sant Isidre	63	71	65	45	53	62	50	68	80	70
3. Vara de Quart	26	31	34	29	28	28	48	40	46	42
4. Safranar	45	49	62	56	37	46	48	59	54	50
5. Favara	23	12	25	17	17	19	19	16	19	17
9. JESÚS										
1. la Raiosa	88	82	69	66	63	63	78	61	65	53
2. l'Hort de Senabre	80	73	80	78	80	89	80	62	76	71
3. la Creu Coberta	26	26	22	22	21	26	20	25	26	18
4. Sant Marcel·lí	49	48	46	53	43	40	39	40	53	36
5. Camí Real	31	33	25	28	19	25	12	20	15	8

	10	11	12	13	14	15	16	17	18	19
València	3.437	3.556	3.554	3.410	3.534	3.769	3.792	3.745	3.888	3.979
1. CIUTAT VELLA										
1. la Seu	9	3	14	8	2	5	8	5	6	7
2. la Xerea	19	18	9	11	16	16	9	16	16	15
3. el Carme	17	18	23	13	16	11	17	25	14	15
4. el Pilar	7	13	16	13	14	18	19	15	12	19
5. el Mercat	9	13	11	8	16	17	10	6	14	10
6. Sant Francesc	14	21	19	15	17	19	11	24	22	24
2. L'EIXAMPLE										
1. Russafa	80	103	78	91	77	114	87	90	72	105
2. el Pla del Remei	28	29	28	28	26	14	34	40	22	37
3. Gran Via	58	45	56	56	66	58	57	47	45	49
3. EXTRAMURS										
1. el Botànic	25	24	19	19	24	22	26	20	23	27
2. la Roqueta	20	11	8	6	16	20	18	21	17	17
3. la Petxina	67	64	63	66	70	72	67	66	70	49
4. Arrancapins	74	95	106	96	90	106	83	99	109	96
4. CAMPANAR										
1. Campanar	43	55	49	47	52	48	77	60	61	73
2. les Tendetes	17	22	28	20	23	32	24	24	27	36
3. el Calvari	16	19	17	23	16	21	23	27	26	25
4. Sant Pau	67	61	66	58	50	63	52	48	74	49
5. LA SAÏDIA										
1. Marxalenes	39	46	48	41	63	49	49	41	62	57
2. Morvedre	46	39	39	47	47	53	42	50	43	57
3. Trinitat	30	23	30	35	35	25	22	32	35	36
4. Tormos	33	39	46	38	52	59	56	45	43	44
5. Sant Antoni	53	45	47	42	60	48	55	54	49	62
6. EL PLA DEL REAL										
1. Exposició	25	36	47	37	38	28	36	30	28	35
2. Mestalla	64	68	85	55	65	74	70	71	89	86
3. Jaume Roig	30	27	24	23	32	39	33	35	43	27
4. Ciutat Universitària	9	9	12	6	13	10	17	10	11	11
7. L'OLIVERETA										
1. Nou Moles	119	109	126	116	116	120	121	125	138	128
2. Soternes	19	20	18	15	24	21	18	27	24	26
3. Tres Forques	29	48	36	23	23	36	39	33	40	34
4. la Font Santa	15	14	12	18	18	13	15	17	19	16
5. la Llum	28	22	22	29	30	30	32	27	38	25
8. PATRAIX										
1. Patraix	128	104	105	107	109	113	112	120	121	129
2. Sant Isidre	56	63	60	58	46	52	56	61	56	55
3. Vara de Quart	53	55	47	49	47	44	66	64	55	66
4. Safranar	35	44	39	48	35	47	43	49	45	43
5. Favara	18	18	19	12	12	10	16	7	17	17
9. JESÚS										
1. la Raiosa	66	65	52	75	64	60	72	61	63	72
2. l'Hort de Senabre	66	80	87	91	90	88	120	102	94	115
3. la Creu Coberta	27	36	35	33	34	45	40	34	45	40
4. Sant Marcel·lí	34	42	42	51	39	42	43	48	52	42
5. Camí Real	12	18	13	15	11	19	20	21	17	25

	0	1	2	3	4	5	6	7	8	9
10. QUATRE CARRERES										
1. Mont-Olivet	111	106	74	84	77	70	82	80	70	73
2. en Corts	69	62	59	69	68	60	69	48	55	68
3. Malilla	126	145	138	133	118	121	118	121	121	111
4. la Fonteta Sant Lluís	24	16	20	16	21	10	15	11	16	12
5. na Rovella	43	54	52	41	39	37	30	41	51	41
6. la Punta	12	10	11	4	13	9	10	3	12	13
7. Ciutat de les Arts i les Ciències	41	49	48	39	42	40	42	40	38	39
11. POBLATS MARÍTIMS										
1. el Grau	55	58	63	52	51	55	49	43	46	50
2. el Cabanyal-el Canyamelar	114	118	132	89	106	90	94	108	101	90
3. la Malva-rosa	91	60	67	69	61	63	76	71	65	63
4. Beteró	45	49	47	38	41	40	39	47	52	42
5. Natzaret	39	45	48	42	34	24	31	32	37	36
12. CAMINS AL GRAU										
1. Aiora	144	156	138	124	144	141	136	119	143	134
2. Albors	35	36	41	34	40	37	35	35	37	44
3. la Creu del Grau	80	92	100	74	97	92	89	87	63	70
4. Camí Fondo	23	26	26	26	19	17	20	16	26	27
5. Penya-roja	97	113	119	122	94	98	87	74	63	59
13. ALGIRÓS										
1. l'Illa Perduda	52	56	49	47	48	45	43	46	47	34
2. Ciutat Jardí	44	38	56	43	54	42	43	41	50	47
3. l'Amistat	36	36	31	22	31	29	22	25	30	26
4. la Bega Baixa	15	20	32	34	26	21	26	20	33	26
5. la Carrasca	15	8	15	16	14	15	16	17	16	18
14. BENIMACLET										
1. Benimaclet	119	106	92	108	95	93	87	85	111	89
2. Camí de Vera	19	18	23	13	24	28	20	27	27	33
15. RASCANYA										
1. els Orriols	98	91	93	93	101	71	99	76	79	99
2. Torrefiel	140	170	110	134	128	139	101	123	110	117
3. Sant Llorenç	108	94	82	88	73	79	62	69	71	58
16. BENICALAP										
1. Benicalap	222	212	209	202	222	218	191	200	205	182
2. Ciutat Fallera	31	37	30	40	30	31	42	33	39	41
17. POBLES DEL NORD										
1. Benifaraig	5	4	4	5	10	4	1	5	3	3
2. Poble Nou	4	5	5	5	6	5	3	3	5	4
3. Carpesa	7	6	3	4	6	8	6	6	6	9
4. Cases de Bàrcena	1	1	3	0	3	2	0	0	1	2
5. Mauella	0	0	0	0	0	1	0	1	0	0
6. Massarrojos	14	16	17	16	20	14	14	9	18	18
7. Borbotó	5	3	1	3	6	7	7	5	2	5
18. POBLES DE L'OEST										
1. Benimàmet	80	80	71	77	69	73	78	67	79	67
2. Beniferri	2	4	8	5	3	3	7	6	7	4
19. POBLES DEL SUD										
1. el Forn d'Alcedo	10	6	6	10	13	5	9	2	10	3
2. el Castellar-l'Oliverar	28	35	43	35	38	30	39	17	36	37
3. Pinedo	10	20	5	5	8	11	9	11	9	11
4. el Saler	5	8	14	14	16	17	11	11	6	10
5. el Palmar	4	3	4	2	5	1	1	1	2	3
6. el Perellonet	7	9	13	13	9	7	11	5	9	6
7. la Torre	30	30	27	23	18	14	21	10	23	13
8. Faitanar	3	3	2	3	1	2	1	2	3	1

	10	11	12	13	14	15	16	17	18	19
10. QUATRE CARRERES										
1. Mont-Olivet	79	75	67	93	82	93	84	82	88	98
2. en Corts	53	66	48	42	63	65	61	57	59	54
3. Malilla	88	99	107	92	103	113	94	98	111	108
4. la Fonteta Sant Lluís	16	13	14	8	12	14	19	11	16	12
5. na Rovella	41	47	41	35	30	37	39	43	59	54
6. la Punta	4	9	14	6	10	8	8	15	14	11
7. Ciutat de les Arts i les Ciències	30	34	40	34	26	38	22	35	27	26
11. POBLATS MARÍTIMS										
1. el Grau	36	44	40	42	35	48	38	44	34	48
2. el Cabanyal-el Canyamellar	74	85	89	76	81	93	89	94	84	88
3. la Malva-rosa	60	71	51	63	63	74	75	49	82	90
4. Beteró	49	53	47	44	51	55	49	33	44	42
5. Natzaret	35	27	32	30	37	30	36	26	29	39
12. CAMINS AL GRAU										
1. Aiora	115	104	122	94	118	115	111	119	133	99
2. Albors	51	33	39	31	36	47	40	40	42	47
3. la Creu del Grau	68	70	65	59	56	73	72	62	79	67
4. Camí Fondo	31	19	19	18	21	21	25	18	19	14
5. Penya-roja	62	56	51	42	37	54	44	43	42	42
13. ALGIRÓS										
1. l'Illa Perduda	31	50	45	37	54	47	48	53	52	51
2. Ciutat Jardí	39	40	60	58	54	52	65	54	81	71
3. l'Amistat	27	28	23	30	36	26	37	39	39	45
4. la Bega Baixa	30	43	27	35	22	28	34	39	38	27
5. la Carrasca	20	22	9	18	15	21	21	27	29	30
14. BENIMACLET										
1. Benimaclet	96	101	104	97	129	123	123	108	127	149
2. Camí de Vera	35	41	40	34	36	35	36	52	25	32
15. RASCANYA										
1. els Orriols	82	83	80	71	81	78	94	93	90	105
2. Torreïel	126	118	140	123	116	128	123	151	125	154
3. Sant Llorenç	49	60	66	49	53	49	41	47	43	42
16. BENICALAP										
1. Benicalap	178	172	150	196	150	175	194	189	183	182
2. Ciutat Fallera	37	29	28	34	41	37	33	34	32	33
17. POBLES DEL NORD										
1. Benifaraig	4	2	5	7	3	7	5	2	12	4
2. Poble Nou	5	4	5	4	4	5	10	7	4	5
3. Carpesa	4	5	10	9	2	6	6	8	3	7
4. Cases de Bàrcena	0	1	2	0	1	2	1	2	3	2
5. Mauella	0	1	0	0	0	0	0	0	1	1
6. Massarrojos	11	17	13	15	7	4	10	13	6	8
7. Borbotó	3	2	6	1	3	3	6	1	4	3
18. POBLES DE L'OEST										
1. Benimàmet	57	54	59	47	69	69	57	58	59	76
2. Beniferri	1	3	5	3	7	4	10	2	6	5
19. POBLES DEL SUD										
1. el Forn d'Alcedo	8	4	8	5	7	8	8	6	15	9
2. el Castellar-l'Oliverar	37	25	25	32	27	34	38	34	40	30
3. Pinedo	18	14	13	12	20	20	18	10	11	14
4. el Saler	9	12	14	13	10	10	10	10	6	8
5. el Palmar	1	2	1	4	2	6	1	7	3	5
6. el Perellonet	5	12	7	6	10	10	10	8	5	9
7. la Torre	28	20	21	19	20	23	31	23	26	30
8. Faitanar	0	2	1	0	0	0	1	2	1	2

5.3 Població de menys de 20 anys segons edat. Dones

5.3 Población de menos de 20 años según edad. Mujeres

	0	1	2	3	4	5	6	7	8	9
València	3.949	4.005	3.949	4.031	3.837	3.806	3.507	3.521	3.525	3.464
1. CIUTAT VELLA										
1. la Seu	10	12	15	10	8	15	9	10	16	14
2. la Xerea	15	9	25	6	18	12	17	17	18	15
3. el Carme	28	42	37	19	24	22	18	15	10	11
4. el Pilar	15	21	20	16	22	15	8	13	12	12
5. el Mercat	13	14	14	14	11	13	8	11	11	10
6. Sant Francesc	18	23	22	22	20	19	19	18	19	16
2. L'EIXAMPLE										
1. Russafa	116	125	111	119	124	108	82	112	105	86
2. el Pla del Remei	30	26	22	27	23	23	26	26	26	28
3. Gran Via	53	45	70	52	76	61	53	63	60	50
3. EXTRAMURS										
1. el Botànic	31	36	22	36	31	27	26	20	25	30
2. la Roqueta	25	22	17	20	19	21	13	14	18	15
3. la Petxina	61	75	79	77	63	75	80	58	74	65
4. Arrancapins	98	94	94	102	103	124	111	79	102	93
4. CAMPANAR										
1. Campanar	59	41	46	53	37	42	38	44	42	35
2. les Tendetes	22	25	23	13	21	20	22	18	17	29
3. el Calvari	24	19	18	20	15	16	22	17	17	20
4. Sant Pau	104	123	127	125	97	97	72	77	79	69
5. LA SAÏDIA										
1. Marxalenes	44	38	46	53	45	38	33	35	43	40
2. Morvedre	52	34	47	44	54	39	43	40	45	32
3. Trinitat	40	28	21	40	38	20	27	35	20	26
4. Tormos	40	41	49	49	44	43	36	44	41	37
5. Sant Antoni	53	61	50	51	36	50	42	44	41	40
6. EL PLA DEL REAL										
1. Exposició	31	31	41	36	33	40	23	36	34	28
2. Mestalla	88	76	84	77	72	84	81	77	63	44
3. Jaume Roig	26	34	37	36	42	45	24	36	43	42
4. Ciutat Universitària	15	15	13	11	14	22	26	10	9	11
7. L'OLIVERETA										
1. Nou Moles	134	130	126	118	111	99	110	101	124	125
2. Soternes	26	22	33	33	24	21	21	19	26	17
3. Tres Forques	45	38	44	43	44	30	34	44	35	32
4. la Font Santa	18	27	19	19	24	26	24	21	12	20
5. la Llum	26	32	28	27	29	26	31	19	20	30
8. PATRAIX										
1. Patraix	121	123	99	125	111	115	113	106	95	116
2. Sant Isidre	64	46	51	56	55	58	49	66	43	72
3. Vara de Quart	34	40	35	34	31	27	41	42	46	36
4. Safranar	43	55	63	57	48	66	50	36	55	40
5. Favara	23	17	14	21	16	18	16	14	9	13
9. JESÚS										
1. la Raiosa	86	73	86	66	73	76	55	54	69	64
2. l'Hort de Senabre	78	78	96	95	83	70	62	75	78	72
3. la Creu Coberta	25	23	20	27	22	19	25	18	22	35
4. Sant Marcel·lí	46	35	35	47	48	42	52	34	45	47
5. Camí Real	37	30	30	19	22	12	16	16	17	19

	10	11	12	13	14	15	16	17	18	19
València										
1. CIUTAT VELLA	3.284	3.332	3.289	3.384	3.354	3.496	3.634	3.503	3.676	3.807
1. la Seu										
2. la Xerea	9	16	6	10	7	14	10	11	12	4
3. el Carme	13	18	11	15	10	8	17	11	16	19
4. el Pilar	18	15	18	17	16	23	11	20	17	12
5. el Mercat	14	10	5	12	7	11	15	11	17	14
6. Sant Francesc	6	7	10	10	6	4	10	11	10	18
2. L'EIXAMPLE	21	22	14	17	10	21	16	21	26	22
1. Russafa										
2. el Pla del Remei	90	98	75	95	92	74	94	83	81	102
3. Gran Via	38	35	26	40	29	22	32	28	33	31
3. EXTRAMURS	54	55	42	54	37	40	34	51	60	36
1. el Botànic										
2. la Roqueta	21	23	27	24	22	21	22	19	15	20
3. la Petxina	11	11	17	18	17	6	11	14	17	16
4. Arrancapins	62	68	60	67	69	71	52	69	59	61
4. CAMPANAR	86	87	76	89	80	96	104	93	86	114
1. Campanar										
2. les Tendetes	43	40	44	51	55	49	69	68	61	72
3. el Calvari	25	19	19	19	22	21	35	29	25	30
4. Sant Pau	15	16	8	14	20	25	17	18	18	27
5. LA SAÏDIA	52	52	60	52	56	53	60	59	51	53
1. Marxalenes										
2. Morvedre	50	45	47	30	51	35	53	52	57	60
3. Trinitat	31	36	45	50	36	56	50	42	40	42
4. Tormos	40	24	27	16	27	44	30	33	32	30
5. Sant Antoni	38	46	39	39	35	43	39	40	46	29
6. EL PLA DEL REAL	49	38	47	44	43	51	47	43	65	53
1. Exposició										
2. Mestalla	27	44	25	31	29	36	34	29	30	29
3. Jaume Roig	78	68	73	79	55	67	76	75	80	74
4. Ciutat Universitària	35	27	38	37	27	22	37	37	25	35
7. L'OLIVERETA	12	9	10	13	15	14	13	11	15	13
1. Nou Moles										
2. Soternes	109	117	100	125	106	122	120	122	107	100
3. Tres Forques	13	16	27	15	21	22	29	18	24	23
4. la Font Santa	28	26	43	23	36	39	33	27	24	41
5. la Llum	12	15	12	19	6	19	20	20	15	23
8. PATRAIX	21	26	31	31	24	32	33	37	26	23
1. Patraix										
2. Sant Isidre	99	119	120	109	88	122	115	115	107	128
3. Vara de Quart	51	61	58	53	69	55	48	42	38	58
4. Safranar	47	42	40	51	49	57	57	69	57	66
5. Favara	27	41	38	42	38	39	41	41	35	40
9. JESÚS	18	13	18	18	15	11	10	13	12	16
1. la Raiosa										
2. l'Hort de Senabre	46	58	69	64	59	64	55	62	62	70
3. la Creu Coberta	80	64	79	85	73	80	84	71	99	87
4. Sant Marcel·lí	27	30	27	32	35	38	33	39	42	41
5. Camí Real	46	30	48	39	39	37	51	35	39	50

	0	1	2	3	4	5	6	7	8	9
10. QUATRE CARRERES										
1. Mont-Olivet	92	88	66	74	82	72	66	77	78	64
2. en Corts	44	70	55	68	54	51	51	47	59	50
3. Malilla	120	138	117	126	105	105	106	125	98	113
4. la Fonteta Sant Lluís	10	16	18	16	17	16	17	22	20	15
5. na Rovella	44	30	42	40	46	40	35	31	35	40
6. la Punta	8	10	9	17	20	8	5	13	5	14
7. Ciutat de les Arts i les Ciències	31	32	46	40	52	36	42	41	45	32
11. POBLATS MARÍTIMS										
1. el Grau	59	45	54	43	45	39	37	55	34	38
2. el Cabanyal-el Canyamellar	93	98	99	97	89	110	89	87	109	80
3. la Malva-rosa	64	69	65	65	76	79	58	68	50	69
4. Beteró	39	47	41	40	40	50	37	39	50	51
5. Natzaret	32	51	27	28	34	42	32	28	34	29
12. CAMINS AL GRAU										
1. Aiora	143	119	129	138	116	119	116	139	108	115
2. Albors	29	32	38	38	30	33	45	50	60	47
3. la Creu del Grau	82	74	88	83	64	79	72	77	70	56
4. Camí Fondo	23	22	17	19	28	20	21	34	16	16
5. Penya-roja	68	104	114	99	101	110	90	61	61	71
13. ALGIRÓS										
1. l'Illa Perduda	35	38	31	41	41	43	35	37	32	31
2. Ciutat Jardí	45	30	37	44	37	42	34	40	34	48
3. l'Amistat	35	32	32	31	25	36	30	24	23	28
4. la Bega Baixa	19	20	16	22	33	29	21	31	30	35
5. la Carrasca	25	17	11	14	8	22	18	19	23	22
14. BENIMACLET										
1. Benimaclet	95	108	105	102	112	95	93	85	100	110
2. Camí de Vera	17	22	23	25	25	17	34	27	27	21
15. RASCANYA										
1. els Orriols	86	131	96	107	79	78	77	73	68	84
2. Torreïel	147	147	142	141	123	135	120	96	106	106
3. Sant Llorenç	88	95	95	90	71	72	51	55	67	69
16. BENICALAP										
1. Benicalap	209	207	178	217	191	194	175	195	161	172
2. Ciutat Fallera	41	25	29	37	44	31	29	27	39	40
17. POBLES DEL NORD										
1. Benifaraig	7	5	6	7	2	7	5	5	4	3
2. Poble Nou	4	1	5	3	4	4	3	2	3	6
3. Carpesa	3	9	5	5	3	7	4	6	6	2
4. Cases de Bàrcena	4	2	1	3	3	1	0	0	1	0
5. Mauella	0	0	0	2	0	0	0	0	0	0
6. Massarrojos	13	20	14	19	19	16	10	12	13	11
7. Borbotó	3	3	6	5	3	3	5	5	1	2
18. POBLES DE L'OEST										
1. Benimàmet	69	73	60	75	81	58	76	65	66	49
2. Beniferri	3	10	4	3	10	5	10	2	8	5
19. POBLES DEL SUD										
1. el Forn d'Alcedo	4	10	2	8	3	6	8	2	8	5
2. el Castellar-l'Oliverar	41	32	39	34	30	45	31	28	35	29
3. Pinedo	9	16	10	10	14	10	14	14	11	5
4. el Saler	10	3	13	12	20	10	8	10	16	7
5. el Palmar	3	2	2	3	1	3	5	3	2	1
6. el Perellonet	6	4	5	4	8	7	15	8	13	11
7. la Torre	25	17	23	19	16	25	18	22	9	23
8. Faitanar	5	2	5	2	1	0	1	0	1	3

	10	11	12	13	14	15	16	17	18	19
10. QUATRE CARRERES										
1. Mont-Olivet	87	71	76	78	85	82	84	89	97	74
2. en Corts	59	56	52	36	49	50	46	45	61	42
3. Malilla	102	107	108	103	93	97	114	91	111	108
4. la Fonteta Sant Lluís	15	11	14	20	16	12	16	15	10	10
5. na Rovella	41	30	28	28	38	43	44	41	37	33
6. la Punta	12	9	3	8	9	9	14	12	5	11
7. Ciutat de les Arts i les Ciències	38	38	30	23	19	39	35	24	21	25
11. POBLATS MARÍTIMS										
1. el Grau	44	48	41	46	40	48	44	41	53	50
2. el Cabanyal-el Canyamellar	73	68	98	77	82	77	86	86	83	100
3. la Malva-rosa	41	56	60	40	51	67	75	58	76	78
4. Beteró	40	45	49	54	50	61	41	36	45	49
5. Natzaret	24	33	27	25	37	29	38	29	38	34
12. CAMINS AL GRAU										
1. Aiora	102	114	114	120	112	116	105	103	104	124
2. Albors	32	42	28	42	44	51	40	39	35	32
3. la Creu del Grau	48	54	50	60	61	45	62	67	73	70
4. Camí Fondo	28	18	22	14	22	18	26	8	27	24
5. Penya-roja	57	50	46	52	31	47	31	37	37	41
13. ALGIRÓS										
1. l'Illa Perduda	39	40	33	41	42	36	40	39	47	51
2. Ciutat Jardí	36	44	45	42	56	73	54	68	74	75
3. l'Amistat	17	40	21	41	36	20	31	29	37	37
4. la Bega Baixa	27	26	28	28	33	32	36	31	35	33
5. la Carrasca	21	17	24	15	27	9	23	22	23	19
14. BENIMACLET										
1. Benimaclet	115	97	97	105	124	97	133	114	122	141
2. Camí de Vera	25	40	22	34	26	31	33	35	34	40
15. RASCANYA										
1. els Orriols	67	72	84	77	89	88	83	85	79	97
2. Torreïel	103	103	108	100	112	127	130	120	133	147
3. Sant Llorenç	58	56	46	32	47	46	36	36	45	36
16. BENICALAP										
1. Benicalap	167	151	162	158	158	167	180	176	180	187
2. Ciutat Fallera	37	24	25	32	32	31	28	31	35	37
17. POBLES DEL NORD										
1. Benifaraig	5	6	3	3	6	5	2	7	2	7
2. Poble Nou	5	5	3	1	5	6	6	5	5	5
3. Carpesa	4	8	4	2	5		9	11	9	4
4. Cases de Bàrcena	1	1	2	0	0	2	3	2	4	0
5. Mauella	0	0	0	0	0	0	0	1	0	0
6. Massarrojos	9	11	6	7	9	14	11	11	7	11
7. Borbotó	1	0	1	1	2	4	5	4	3	3
18. POBLES DE L'OEST										
1. Benimàmet	49	52	50	68	56	49	53	66	84	71
2. Beniferri	1	3	3	6	1	5	2	4	6	10
19. POBLES DEL SUD										
1. el Forn d'Alcedo	4	6	5	4	4	8	6	6	1	6
2. el Castellar-l'Oliverar	31	36	34	41	37	26	33	31	35	33
3. Pinedo	14	9	13	13	13	17	12	10	22	11
4. el Saler	8	5	8	7	12	7	13	6	8	5
5. el Palmar	4	0	3	3	4	4	6	3	7	7
6. el Perellonet	7	6	6	5	10	6	9	6	9	8
7. la Torre	13	22	20	24	24	16	21	21	19	24
8. Faitanar	0	1	0	4	1	2	1	2	3	1

5.4 Població segons lloc de naixement. Total

5.4 Población según lugar de nacimiento. Total

	Total	València	Resta de l'Horta	Resta de la Comunitat	Resta de l'Estat	Estranger
València	815.440	429.127	21.121	64.629	159.722	140.841
1. CIUTAT VELLA						
1. la Seu	2.885	1.401	104	354	479	547
2. la Xerea	3.888	2.104	156	423	658	547
3. el Carme	6.224	3.362	199	683	953	1.027
4. el Pilar	4.067	1.919	139	443	763	803
5. el Mercat	3.381	1.697	126	409	511	638
6. Sant Francesc	5.479	3.156	249	700	722	652
2. L'EIXAMPLE						
1. Russafa	25.134	13.257	632	2.594	3.636	5.015
2. el Pla del Remei	6.926	4.468	237	768	1.029	424
3. Gran Via	12.039	7.542	310	1.286	1.761	1.140
3. EXTRAMURS						
1. el Botànic	6.659	3.607	219	679	1.005	1.149
2. la Roqueta	4.554	2.171	172	585	592	1.034
3. la Petxina	15.380	8.828	477	1.565	2.430	2.080
4. Arrancapins	23.347	13.203	858	2.683	3.554	3.049
4. CAMPANAR						
1. Campanar	12.147	6.593	332	1.210	2.461	1.551
2. les Tendetes	5.703	2.579	137	542	1.125	1.320
3. el Calvari	5.373	2.021	118	433	1.314	1.487
4. Sant Pau	12.900	6.871	386	1.096	2.955	1.592
5. LA SAÏDIA						
1. Marxalenes	11.444	5.307	265	1.037	2.385	2.450
2. Morvedre	10.691	5.573	326	990	1.773	2.029
3. Trinitat	8.322	3.759	248	948	1.772	1.595
4. Tormos	9.209	4.424	245	581	1.942	2.017
5. Sant Antoni	10.109	5.496	284	933	1.943	1.453
6. EL PLA DEL REAL						
1. Exposició	6.825	3.943	209	905	1.208	560
2. Mestalla	15.235	7.508	454	1.677	3.199	2.397
3. Jaume Roig	6.750	3.947	148	656	1.362	637
4. Ciutat Universitària	2.726	1.503	62	327	565	269
7. L'OLIVERETA						
1. Nou Moles	27.531	12.982	769	2.163	5.828	5.789
2. Soternes	5.276	2.310	201	420	1.219	1.126
3. Tres Forques	9.483	4.157	261	675	2.103	2.287
4. la Font Santa	3.782	1.832	87	175	736	952
5. la Llum	5.252	2.646	233	347	1.345	681
8. PATRAIX						
1. Patraix	25.781	13.708	705	2.365	4.978	4.025
2. Sant Isidre	10.093	5.926	280	662	2.138	1.087
3. Vara de Quart	10.749	5.751	334	845	2.749	1.070
4. Safranar	8.802	5.172	238	711	1.915	766
5. Favara	3.522	1.820	93	224	664	721
9. JESÚS						
1. la Raiosa	16.067	7.627	407	1.452	2.912	3.669
2. l'Hort de Senabre	17.738	9.402	449	1.229	3.927	2.731
3. la Creu Coberta	6.374	3.276	162	534	1.396	1.006
4. Sant Marcel·lí	10.385	5.255	250	657	2.679	1.544
5. Camí Real	3.766	2.123	99	247	716	581

	Total	València	Resta de l'Horta	Resta de la Comunitat	Resta de l'Estat	Estranger
10. QUATRE CARRERES						
1. Mont-Olivet	20.515	10.665	379	1.490	3.429	4.552
2. en Corts	12.682	6.463	237	839	1.998	3.145
3. Malilla	22.880	13.028	509	1.501	4.674	3.168
4. la Fonteta Sant Lluís	3.146	1.945	66	129	500	506
5. na Rovella	8.793	4.532	186	507	1.977	1.591
6. la Punta	2.118	1.517	23	57	294	227
7. Ciutat de les Arts i les Ciències	5.716	2.988	129	497	1.082	1.020
11. POBLATS MARÍTIMS						
1. el Grau	9.624	5.437	149	480	1.632	1.926
2. el Cabanyal-el Canyamellar	21.101	13.753	324	979	2.722	3.323
3. la Malva-rosa	14.323	8.580	254	577	2.867	2.045
4. Beteró	8.497	5.135	157	487	1.593	1.125
5. Natzaret	7.030	3.743	78	202	1.308	1.699
12. CAMINS AL GRAU						
1. Aiora	26.128	13.531	471	1.644	5.281	5.201
2. Albors	9.198	4.591	189	765	1.960	1.693
3. la Creu del Grau	15.343	7.254	231	849	3.546	3.463
4. Camí Fondo	4.724	2.256	77	392	940	1.059
5. Penya-roja	10.051	5.263	290	914	1.875	1.709
13. ALGIRÓS						
1. l'Illa Perduda	9.360	5.461	164	666	2.008	1.061
2. Ciutat Jardí	13.327	6.492	234	1.376	2.992	2.233
3. l'Amistat	7.939	3.485	128	763	1.720	1.843
4. la Bega Baixa	6.116	3.258	158	695	1.302	703
5. la Carrasca	3.565	1.839	72	404	749	501
14. BENIMACLET						
1. Benimaclet	24.937	11.662	630	2.494	5.686	4.465
2. Camí de Vera	5.689	3.154	158	515	1.305	557
15. RASCANYA						
1. els Orriols	18.397	7.319	342	1.019	3.691	6.026
2. Torrefiel	26.560	12.640	564	1.495	6.094	5.767
3. Sant Llorenç	9.415	5.376	271	842	1.937	989
16. BENICALAP						
1. Benicalap	38.075	18.857	951	2.538	9.024	6.705
2. Ciutat Fallera	6.609	2.844	133	396	1.641	1.595
17. POBLES DEL NORD						
1. Benifaraig	1.026	782	89	47	54	54
2. Poble Nou	1.027	560	47	37	162	221
3. Carpesa	1.293	875	87	48	189	94
4. Cases de Bàrcena	398	215	51	8	72	52
5. Mauella	66	31	16	1	11	7
6. Massarrojos	2.024	1.246	197	122	277	182
7. Borbotó	745	602	50	16	37	40
18. POBLES DE L'OEST						
1. Benimàmet	13.408	7.406	663	616	2.628	2.095
2. Beniferri	899	469	33	63	181	153
19. POBLES DEL SUD						
1. el Forn d'Alcedo	1.378	866	40	65	234	173
2. el Castellar-l'Oliverar	7.081	5.410	191	219	678	583
3. Pinedo	2.623	1.890	58	83	310	282
4. el Saler	1.769	1.021	68	96	261	323
5. el Palmar	775	704	1	9	23	38
6. el Perellonet	1.605	962	110	176	256	101
7. la Torre	5.056	2.555	191	267	1.045	998
8. Faitanar	411	239	15	31	75	51

5.4 Població segons lloc de naixement. Homes

5.4 Población según lugar de nacimiento. Hombres

	Total	València	Resta de l'Horta	Resta de la Comunitat	Resta de l'Estat	Estranger
València	393.358	210.133	10.144	28.084	70.786	74.211
1. CIUTAT VELLA						
1. la Seu	1.365	663	39	173	223	267
2. la Xerea	1.824	985	60	188	296	295
3. el Carme	3.001	1.623	101	290	417	570
4. el Pilar	1.962	926	73	216	341	406
5. el Mercat	1.638	814	51	205	241	327
6. Sant Francesc	2.476	1.490	104	296	290	296
2. L'EIXAMPLE						
1. Russafa	11.781	6.166	276	1.079	1.585	2.675
2. el Pla del Remei	3.088	2.073	114	296	442	163
3. Gran Via	5.441	3.587	130	505	715	504
3. EXTRAMURS						
1. el Botànic	3.152	1.657	90	298	470	637
2. la Roqueta	2.102	966	74	247	270	545
3. la Petxina	6.942	4.105	212	633	985	1.007
4. Arrancapins	10.581	6.145	390	1.086	1.483	1.477
4. CAMPANAR						
1. Campanar	5.763	3.222	147	532	1.116	746
2. les Tendetes	2.648	1.252	66	222	464	644
3. el Calvari	2.605	994	63	188	546	814
4. Sant Pau	6.374	3.419	175	539	1.447	794
5. LA SAÏDIA						
1. Marxalenes	5.347	2.477	119	450	995	1.306
2. Morvedre	4.949	2.676	138	416	696	1.023
3. Trinitat	3.835	1.814	117	384	728	792
4. Tormos	4.573	2.208	126	254	878	1.107
5. Sant Antoni	4.820	2.638	135	411	883	753
6. EL PLA DEL REAL						
1. Exposició	3.151	1.872	97	384	541	257
2. Mestalla	7.117	3.609	215	731	1.381	1.181
3. Jaume Roig	3.133	1.884	75	300	590	284
4. Ciutat Universitària	1.235	710	28	142	237	118
7. L'OLIVERETA						
1. Nou Moles	12.983	6.301	365	886	2.477	2.954
2. Soternes	2.555	1.134	90	172	549	610
3. Tres Forques	4.564	2.050	121	272	872	1.249
4. la Font Santa	1.876	901	41	74	318	542
5. la Llum	2.557	1.363	118	156	607	313
8. PATRAIX						
1. Patraix	12.089	6.618	331	981	2.164	1.995
2. Sant Isidre	5.064	3.048	153	304	986	573
3. Vara de Quart	5.135	2.772	169	401	1.261	532
4. Safranar	4.280	2.632	108	289	861	390
5. Favara	1.775	914	47	97	306	411
9. JESÚS						
1. la Raiosa	7.814	3.717	194	582	1.236	2.085
2. l'Hort de Senabre	8.766	4.721	223	521	1.769	1.532
3. la Creu Coberta	3.113	1.620	69	246	632	546
4. Sant Marcel·lí	5.126	2.640	132	290	1.233	831
5. Camí Real	1.953	1.087	46	114	361	345

	Total	València	Resta de l'Horta	Resta de la Comunitat	Resta de l'Estat	Estranger
10. QUATRE CARRERES						
1. Mont-Olivet	9.730	5.114	192	629	1.439	2.356
2. en Corts	6.189	3.131	123	358	883	1.694
3. Malilla	11.141	6.462	251	719	2.128	1.581
4. la Fonteta Sant Lluís	1.564	964	30	54	249	267
5. na Rovella	4.427	2.405	97	227	840	858
6. la Punta	1.041	748	10	29	141	113
7. Ciutat de les Arts i les Ciències	2.812	1.506	69	238	538	461
11. POBLATS MARÍTIMS						
1. el Grau	4.834	2.693	81	222	749	1.089
2. el Cabanyal-el Canyamellar	10.066	6.568	171	400	1.170	1.757
3. la Malva-rosa	7.020	4.308	115	261	1.251	1.085
4. Beteró	4.136	2.542	82	220	701	591
5. Natzaret	3.670	1.876	37	99	591	1.067
12. CAMINS AL GRAU						
1. Aiora	12.854	6.683	235	718	2.309	2.909
2. Albors	4.327	2.218	87	339	842	841
3. la Creu del Grau	7.585	3.706	119	360	1.544	1.856
4. Camí Fondo	2.295	1.075	44	186	420	570
5. Penya-roja	5.104	2.696	162	437	913	896
13. ALGIRÓS						
1. l'Illa Perduda	4.472	2.731	86	288	838	529
2. Ciutat Jardí	6.352	3.230	103	615	1.332	1.072
3. l'Amistat	3.866	1.696	65	332	737	1.036
4. la Bega Baixa	2.898	1.580	79	309	587	343
5. la Carrasca	1.734	930	35	184	332	253
14. BENIMACLET						
1. Benimaclet	11.835	5.706	302	1.076	2.466	2.285
2. Camí de Vera	2.748	1.561	78	241	576	292
15. RASCANYA						
1. els Orriols	9.434	3.660	169	437	1.638	3.530
2. Torrefiel	13.196	6.325	291	675	2.771	3.134
3. Sant Llorenç	4.657	2.692	141	407	924	493
16. BENICALAP						
1. Benicalap	18.866	9.472	464	1.140	4.215	3.575
2. Ciutat Fallera	3.318	1.482	77	167	726	866
17. POBLES DEL NORD						
1. Benifaraig	474	368	41	20	24	21
2. Poble Nou	517	291	20	14	75	117
3. Carpesa	626	429	36	26	79	56
4. Cases de Bàrcena	200	111	24	4	28	33
5. Mauella	37	18	10	0	5	4
6. Massarrojos	946	571	99	61	124	91
7. Borbotó	370	305	19	9	18	19
18. POBLES DE L'OEST						
1. Benimàmet	6.649	3.717	333	267	1.200	1.132
2. Beniferri	439	220	18	37	92	72
19. POBLES DEL SUD						
1. el Forn d'Alcedo	707	463	22	31	105	86
2. el Castellar-l'Oliverar	3.487	2.684	76	92	319	316
3. Pinedo	1.286	918	23	44	151	150
4. el Saler	931	551	43	44	129	164
5. el Palmar	372	336		5	15	16
6. el Perellonet	826	492	65	89	133	47
7. la Torre	2.558	1.288	90	110	504	566
8. Faitanar	209	118	8	14	43	26

5.4 Població segons lloc de naixement. Dones

5.4 Población según lugar de nacimiento. Mujeres

	Total	València	Resta de l'Horta	Resta de la Comunitat	Resta de l'Estat	Estranger
València	422.082	218.994	10.977	36.545	88.936	66.630
1. CIUTAT VELLA						
1. la Seu	1.520	738	65	181	256	280
2. la Xerea	2.064	1.119	96	235	362	252
3. el Carme	3.223	1.739	98	393	536	457
4. el Pilar	2.105	993	66	227	422	397
5. el Mercat	1.743	883	75	204	270	311
6. Sant Francesc	3.003	1.666	145	404	432	356
2. L'EIXAMPLE						
1. Russafa	13.353	7.091	356	1.515	2051	2340
2. el Pla del Remei	3.838	2.395	123	472	587	261
3. Gran Via	6.598	3.955	180	781	1046	636
3. EXTRAMURS						
1. el Botànic	3.507	1.950	129	381	535	512
2. la Roqueta	2.452	1.205	98	338	322	489
3. la Petxina	8.438	4.723	265	932	1445	1073
4. Arrancapins	12.766	7.058	468	1.597	2071	1572
4. CAMPANAR						
1. Campanar	6.384	3.371	185	678	1345	805
2. les Tendetes	3.055	1.327	71	320	661	676
3. el Calvari	2.768	1.027	55	245	768	673
4. Sant Pau	6.526	3.452	211	557	1508	798
5. LA SAÏDIA						
1. Marxalenes	6.097	2.830	146	587	1390	1144
2. Morvedre	5.742	2.897	188	574	1077	1006
3. Trinitat	4.487	1.945	131	564	1044	803
4. Tormos	4.636	2.216	119	327	1064	910
5. Sant Antoni	5.289	2.858	149	522	1060	700
6. EL PLA DEL REAL						
1. Exposició	3.674	2.071	112	521	667	303
2. Mestalla	8.118	3.899	239	946	1818	1216
3. Jaume Roig	3.617	2.063	73	356	772	353
4. Ciutat Universitària	1.491	793	34	185	328	151
7. L'OLIVERETA						
1. Nou Moles	14.548	6.681	404	1.277	3351	2835
2. Soternes	2.721	1.176	111	248	670	516
3. Tres Forques	4.919	2.107	140	403	1231	1038
4. la Font Santa	1.906	931	46	101	418	410
5. la Llum	2.695	1.283	115	191	738	368
8. PATRAIX						
1. Patraix	13.692	7.090	374	1.384	2814	2030
2. Sant Isidre	5.029	2.878	127	358	1152	514
3. Vara de Quart	5.614	2.979	165	444	1488	538
4. Safranar	4.522	2.540	130	422	1054	376
5. Favara	1.747	906	46	127	358	310
9. JESÚS						
1. la Raiosa	8.253	3.910	213	870	1676	1584
2. l'Hort de Senabre	8.972	4.681	226	708	2158	1199
3. la Creu Coberta	3.261	1.656	93	288	764	460
4. Sant Marcel·lí	5.259	2.615	118	367	1446	713
5. Camí Real	1.813	1.036	53	133	355	236

	Total	València	Resta de l'Horta	Resta de la Comunitat	Resta de l'Estat	Estranger
10. QUATRE CARRERES						
1. Mont-Olivet	10.785	5.551	187	861	1990	2196
2. en Corts	6.493	3.332	114	481	1115	1451
3. Malilla	11.739	6.566	258	782	2546	1587
4. la Fonteta Sant Lluís	1.582	981	36	75	251	239
5. na Rovella	4.366	2.127	89	280	1137	733
6. la Punta	1.077	769	13	28	153	114
7. Ciutat de les Arts i les Ciències	2.904	1.482	60	259	544	559
11. POBLATS MARÍTIMS						
1. el Grau	4.790	2.744	68	258	883	837
2. el Cabanyal-el Canyamellar	11.035	7.185	153	579	1552	1566
3. la Malva-rosa	7.303	4.272	139	316	1616	960
4. Beteró	4.361	2.593	75	267	892	534
5. Natzaret	3.360	1.867	41	103	717	632
12. CAMINS AL GRAU						
1. Aiora	13.274	6.848	236	926	2972	2292
2. Albors	4.871	2.373	102	426	1118	852
3. la Creu del Grau	7.758	3.548	112	489	2002	1607
4. Camí Fondo	2.429	1.181	33	206	520	489
5. Penya-roja	4.947	2.567	128	477	962	813
13. ALGIRÓS						
1. l'Illa Perduda	4.888	2.730	78	378	1170	532
2. Ciutat Jardí	6.975	3.262	131	761	1660	1161
3. l'Amistat	4.073	1.789	63	431	983	807
4. la Bega Baixa	3.218	1.678	79	386	715	360
5. la Carrasca	1.831	909	37	220	417	248
14. BENIMACLET						
1. Benimaclet	13.102	5.956	328	1.418	3220	2180
2. Camí de Vera	2.941	1.593	80	274	729	265
15. RASCANYA						
1. els Orriols	8.963	3.659	173	582	2053	2496
2. Torrefiel	13.364	6.315	273	820	3323	2633
3. Sant Llorenç	4.758	2.684	130	435	1013	496
16. BENICALAP						
1. Benicalap	19.209	9.385	487	1.398	4809	3130
2. Ciutat Fallera	3.291	1.362	56	229	915	729
17. POBLES DEL NORD						
1. Benifaraig	552	414	48	27	30	33
2. Poble Nou	510	269	27	23	87	104
3. Carpesa	667	446	51	22	110	38
4. Cases de Bàrcena	198	104	27	4	44	19
5. Mauella	29	13	6	1	6	3
6. Massarrojos	1.078	675	98	61	153	91
7. Borbotó	375	297	31	7	19	21
18. POBLES DE L'OEST						
1. Benimàmet	6.759	3.689	330	349	1428	963
2. Beniferri	460	249	15	26	89	81
19. POBLES DEL SUD						
1. el Forn d'Alcedo	671	403	18	34	129	87
2. el Castellar-l'Oliverar	3.594	2.726	115	127	359	267
3. Pinedo	1.337	972	35	39	159	132
4. el Saler	838	470	25	52	132	159
5. el Palmar	403	368	1	4	8	22
6. el Perellonet	779	470	45	87	123	54
7. la Torre	2.498	1.267	101	157	541	432
8. Faitanar	202	121	7	17	32	25

5.5 Població nascuda a la resta de la Comunitat per comarques principals.

5.5 Población nacida en el resto de la Comunidad por comarcas principales.

	Total	la Ribera Alta	la Plana de Utiel - Requena	los Serranos	la Safor	el Camp de Túria	la Costera	l'Alt Palància	la Ribera Baixa	l'Alacantí	la Vall d'Albaida	Resta de la Comunitat
València	64.629	7.805	6.735	4.575	4.170	3.293	3.303	3.172	2.984	2.807	2.722	23.063
1. CIUTAT VELLA												
1. la Seu	354	48	12	19	45	15	15	6	21	13	28	132
2. la Xerea	423	48	22	5	36	26	28	14	23	17	32	172
3. el Carme	683	96	30	28	48	34	42	37	38	32	42	256
4. el Pilar	443	64	25	21	44	18	23	20	30	14	31	153
5. el Mercat	409	60	20	18	35	17	17	10	27	23	31	151
6. Sant Francesc	700	133	34	17	65	34	36	12	46	23	33	267
2. L'EIXAMPLE												
1. Russafa	2.594	389	223	86	174	97	176	83	156	120	154	936
2. el Pla del Remei	768	128	28	16	77	33	53	13	46	36	39	299
3. Gran Via	1.286	196	81	12	99	44	66	34	97	59	55	543
3. EXTRAMURS												
1. el Botànic	679	89	50	44	56	41	26	23	39	38	42	231
2. la Roqueta	585	88	46	24	44	31	37	22	28	20	27	218
3. la Petxina	1.565	200	111	80	150	83	82	67	72	55	71	594
4. Arrancapins	2.683	471	176	81	211	128	185	59	187	113	153	919
4. CAMPANAR												
1. Campanar	1.210	125	100	145	66	95	57	49	37	46	47	443
2. les Tendetes	542	59	50	66	28	36	23	37	16	17	20	190
3. el Calvari	433	41	63	80	9	26	13	21	9	21	14	136
4. Sant Pau	1.096	118	101	103	86	72	43	33	39	67	38	396
5. LA SAÏDIA												
1. Marxalenes	1.037	93	110	202	43	83	34	57	41	41	33	300
2. Morvedre	990	102	77	108	47	94	25	65	39	30	46	357
3. Trinitat	948	96	78	62	71	59	44	65	28	43	49	353
4. Tormos	581	58	44	88	21	51	17	50	19	22	22	189
5. Sant Antoni	933	87	96	92	52	58	41	63	34	33	39	338
6. EL PLA DEL REAL												
1. Exposició	905	142	35	29	120	39	37	24	38	49	43	349
2. Mestalla	1.677	214	101	64	158	61	87	70	86	85	81	670
3. Jaume Roig	656	90	25	14	91	19	32	17	25	34	30	279
4. Ciutat Universitària	327	43	24	4	25	8	15	12	20	24	17	135
7. L'OLIVERETA												
1. Nou Moles	2.163	231	320	183	113	112	91	95	79	69	85	785
2. Soternes	420	39	85	26	22	28	12	15	18	15	23	137
3. Tres Forques	675	63	159	41	22	29	34	22	23	22	25	235
4. la Font Santa	175	16	32	9	6	15	9	7	7	7	1	66
5. la Llum	347	22	97	23	18	19	13	4	14	9	8	120
8. PATRAIX												
1. Patraix	2.365	335	284	135	148	106	132	97	89	106	104	829
2. Sant Isidre	662	65	109	41	25	31	37	29	34	31	26	234
3. Vara de Quart	845	103	167	68	29	25	37	41	23	30	38	284
4. Safranar	711	81	125	47	33	27	32	29	24	26	22	265
5. Favara	224	42	35	7	16	13	15	7	7	8	6	68
9. JESÚS												
1. la Raiosa	1.452	223	173	75	75	56	131	59	70	56	68	466
2. l'Hort de Senabre	1.229	145	197	99	40	39	76	48	56	45	41	443
3. la Creu Coberta	534	70	74	26	23	18	57	24	31	11	30	170
4. Sant Marcel·lí	657	61	106	35	24	35	62	27	30	24	28	225
5. Camí Real	247	33	44	15	16	11	9	9	13	10	12	75

	Total	la Ribera Alta	la Plana de Utiel - Requena	los Serranos	la Safor	el Camp de Túria	la Costera	l'Alt Palància	la Ribera Baixa	l'Alacantí	la Vall d'Albaida	Resta de la Comunitat
10. QUATRE CARRERES												
1. Mont-Olivet	1.490	202	134	50	93	72	91	76	75	64	86	547
2. en Corts	839	138	93	38	58	39	55	41	46	38	31	262
3. Malilla	1.501	213	186	80	59	59	125	92	76	64	57	490
4. Fonteta de Sant Lluís	129	10	31	10	6	8	4	7	6	2	6	39
5. na Rovella	507	74	64	33	22	26	39	20	39	18	23	149
6. la Punta	57	3	4	7	3	5	2	2	5	3	4	19
7. Ciutat Arts i Ciències	497	85	26	11	47	15	36	20	37	35	22	163
11. POBLATS MARÍTIMS												
1. el Grau	480	53	39	17	21	28	18	33	24	35	16	196
2. Cabanyal-Canyamelar	979	115	48	58	77	87	35	72	59	37	24	367
3. la Malva-rosa	577	73	55	41	26	52	26	27	24	43	17	193
4. Beteró	487	64	46	25	35	21	20	20	24	31	24	177
5. Natzaret	202	26	20	11	8	13	10	6	6	18	7	77
12. CAMINS AL GRAU												
1. Aiora	1.644	179	220	88	90	75	61	129	71	60	51	620
2. Albors	765	77	62	48	45	42	52	64	24	38	28	285
3. la Creu del Grau	849	90	100	47	65	27	52	35	41	41	36	315
4. Camí Fondo	392	41	47	17	30	13	26	19	29	27	16	127
5. Penya-roja	914	166	52	33	88	34	33	42	44	66	35	321
13. ALGIRÓS												
1. l'Illa Perduda	666	76	70	37	43	40	36	52	20	23	25	244
2. Ciutat Jardí	1.376	174	144	41	102	42	54	57	57	76	65	564
3. l'Amistat	763	68	80	38	76	26	50	45	18	26	38	298
4. la Bega Baixa	695	93	55	29	44	15	33	38	24	31	24	309
5. la Carrasca	404	34	28	5	46	13	12	25	12	21	17	191
14. BENIMACLET												
1. Benimaclet	2.494	234	251	155	177	105	121	184	75	129	99	964
2. Camí de Vera	515	37	43	33	34	27	20	55	16	24	25	201
15. RASCANYA												
1. Orriols	1.019	67	210	126	35	64	25	87	40	35	19	311
2. Torrefiel	1.495	98	209	208	50	98	56	165	33	54	42	482
3. Sant Llorenç	842	69	70	52	82	35	45	40	29	49	31	340
16. BENICALAP												
1. Benicalap	2.538	180	297	601	91	197	65	157	98	80	59	713
2. Ciutat Fallera	396	38	62	85	13	15	26	14	6	20	13	104
17. POBLES DEL NORD												
1. Benifaraig	47	5	6	5	1	5	1	1	3	1	4	15
2. Poble Nou	37	3	5	8	0	4	0	2	1	0	0	14
3. Carpesa	48	10	4	6	3	7	3	5	0	1	0	9
4. Cases Bàrcena	8	1	0	1	1	0	0	0	0	0	0	5
5. Mauella	1	0	0	0	0	0	0	0	0	0	0	1
6. Massarrojos	122	5	4	8	16	12	5	2	5	7	4	54
7. Borbotó	16	2	3	2	1	3	0	1	1	0	0	3
18. POBLES DE L'OEST												
1. Benimàmet	616	47	96	132	19	50	20	17	29	21	12	173
2. Beniferri	63	5	8	8	2	2	2	3	3	0	2	28
19. POBLES DEL SUD												
1. el Forn d'Alcedo	65	7	4	1	4	2	4	6	4	2	5	26
2. el Castellar-l'Oliverar	219	36	13	12	19	13	8	12	20	10	8	68
3. Pinedo	83	13	3	5	4	9	0	5	7	10	2	25
4. el Saler	96	13	18	1	6	3	7	5	9	6	4	24
5. el Palmar	9	0	0	1	0	0	0	1	6	0	0	1
6. el Perellonet	176	36	13	5	5	11	9	1	69	3	1	23
7. la Torre	267	30	42	18	11	12	15	10	10	10	3	106
8. Faitanar	31	8	1	0	1	1	0	1	0	4	3	12

5.6 Població nascuda a la resta de l'Estat per comunitats principals

5.6 Población nacida en el resto del Estado por comunidades principales

	Total	Andalusia	Aragó	Madrid	Castella - la Manxa	Castella i Lleó	Cata- lunya	Múrcia	Extrema- dura	Resta de l'Estat
València	159.722	28.699	14.001	13.510	55.081	11.370	9.009	6.153	5.774	16.125
1. CIUTAT VELLA										
1. la Seu	479	65	43	48	96	44	45	38	11	89
2. la Xerea	658	97	49	112	117	42	58	37	16	130
3. el Carme	953	127	97	101	253	78	79	45	27	146
4. el Pilar	763	131	64	94	173	75	56	40	26	104
5. el Mercat	511	71	47	70	110	46	48	33	11	75
6. Sant Francesc	722	89	76	109	128	66	58	44	12	140
2. L'EIXAMPLE										
1. Russafa	3.636	529	337	492	819	321	327	184	87	540
2. el Pla del Remei	1.029	105	96	166	187	86	98	65	23	203
3. Gran Via	1.761	227	201	230	289	178	179	111	39	307
3. EXTRAMURS										
1. el Botànic	1.005	133	100	128	230	71	96	45	28	174
2. la Roqueta	592	89	51	66	128	51	67	25	15	100
3. la Petxina	2.430	315	303	329	528	199	223	114	62	357
4. Arrancapins	3.554	452	351	430	901	363	307	179	90	481
4. CAMPANAR										
1. Campanar	2.461	363	257	210	779	254	151	106	91	250
2. les Tendetes	1.125	179	128	98	377	108	61	29	27	118
3. el Calvari	1.314	234	116	71	594	55	48	45	55	96
4. Sant Pau	2.955	395	256	437	792	298	231	114	61	371
5. LA SAÏDIA										
1. Marxalenes	2.385	380	278	129	1.038	159	109	67	53	172
2. Morvedre	1.773	269	205	148	550	165	118	66	35	217
3. Trinitat	1.772	211	253	160	537	175	111	96	47	182
4. Tormos	1.942	343	190	122	804	113	116	56	66	132
5. Sant Antoni	1.943	290	202	171	631	152	140	100	68	189
6. EL PLA DEL REAL										
1. Exposició	1.208	141	104	204	224	137	86	83	30	199
2. Mestalla	3.199	467	355	425	684	296	210	179	98	485
3. Jaume Roig	1.362	168	136	268	197	131	119	75	30	238
4. Ciutat Universitària	565	59	63	109	93	55	54	22	7	103
7. L'OLIVERETA										
1. Nou Moles	5.828	845	555	405	2.500	391	303	204	192	433
2. Soternes	1.219	163	104	77	565	96	62	34	32	86
3. Tres Forques	2.103	458	159	144	837	123	79	74	71	158
4. la Font Santa	736	204	58	43	260	29	37	45	15	45
5. la Llum	1.345	215	87	76	668	59	56	53	31	100
8. PATRAIX										
1. Patraix	4.978	812	454	435	1.728	407	327	225	155	435
2. Sant Isidre	2.138	452	129	137	884	115	121	70	71	159
3. Vara de Quart	2.749	499	219	197	1.115	203	118	96	100	202
4. Safranar	1.915	322	169	144	738	141	99	62	70	170
5. Favara	664	87	45	53	282	45	35	24	30	63
9. JESÚS										
1. la Raiosa	2.912	480	292	206	986	226	188	158	74	302
2. l'Hort de Senabre	3.927	692	278	217	1.717	260	199	111	152	301
3. la Creu Coberta	1.396	247	81	97	609	95	62	37	50	118
4. Sant Marcel·lí	2.679	542	139	105	1.303	142	105	92	95	156
5. Camí Real	716	155	44	54	279	43	39	19	29	54

	Total	Andalusia	Aragó	Madrid	Castella - la Manxa	Castella i Lleó	Cata- lunya	Múrcia	Extrema- dura	Resta de l'Estat
10. QUATRE CARRERES										
1. Mont-Olivet	3.429	596	387	319	1.035	240	224	140	120	368
2. en Corts	1.998	367	207	167	604	147	140	110	63	193
3. Malilla	4.674	924	471	301	1.601	372	238	159	166	442
4. Fonteta de Sant Lluís	500	115	22	22	198	25	24	17	30	47
5. na Rovella	1.977	554	85	120	653	129	73	79	107	177
6. la Punta	294	132	11	10	83	6	7	4	13	28
7. Ciutat Arts i Ciències	1.082	136	84	184	211	115	98	49	40	165
11. POBLATS MARÍTIMS										
1. el Grau	1.632	399	108	138	430	100	84	54	53	266
2. Cabanyal-Canyamelar	2.722	676	172	282	719	157	163	95	115	343
3. la Malva-rosa	2.867	770	133	224	996	158	98	73	185	230
4. Beteró	1.593	361	109	140	515	109	83	48	49	179
5. Natzaret	1.308	519	53	66	356	36	63	40	49	126
12. CAMINS AL GRAU										
1. Aiora	5.281	1.096	472	376	1.797	358	233	179	235	535
2. Albors	1.960	352	232	182	532	170	117	75	79	221
3. la Creu del Grau	3.546	741	234	238	1.337	229	151	122	167	327
4. Camí Fondo	940	171	110	80	265	73	49	50	29	113
5. Penya-roja	1.875	250	179	324	357	167	145	100	46	307
13. ALGIRÓS										
1. l'Illa Perduda	2.008	400	185	134	727	127	78	79	86	192
2. Ciutat Jardí	2.992	502	311	254	883	248	165	112	144	373
3. l'Amistat	1.720	288	196	139	571	126	85	77	75	163
4. la Bega Baixa	1.302	181	143	143	296	129	88	76	43	203
5. la Carrasca	749	104	90	98	149	79	51	44	20	114
14. BENIMACLET										
1. Benimaclet	5.686	844	660	487	1.977	417	311	226	211	553
2. Camí de Vera	1.305	212	142	77	492	87	52	60	66	117
15. RASCANYA										
1. Orriols	3.691	689	298	212	1.619	181	140	108	214	230
2. Torrefiel	6.094	1.202	473	268	2.870	342	211	129	255	344
3. Sant Llorenç	1.937	259	199	221	623	162	99	72	79	223
16. BENICALAP										
1. Benicalap	9.024	1.762	620	495	4.278	400	362	244	315	548
2. Ciutat Fallera	1.641	381	81	68	821	51	56	44	52	87
17. POBLES DEL NORD										
1. Benifaraig	54	8	4	5	16	2	7	5		7
2. Poble Nou	162	36	14	10	55	9	6	6	13	13
3. Carpesa	189	56	13	10	82	4	10	2	3	9
4. Cases Bàrcena	72	14	1	6	38	4	2	0	2	5
5. Mauella	11	4	0	1	5	0	0	0	0	1
6. Massarrojos	277	42	18	45	57	16	31	7	14	47
7. Borbotó	37	8	4	2	14	3	1	1	3	1
18. POBLES DE L'OEST										
1. Benimàmet	2.628	693	117	115	1.077	111	105	63	191	156
2. Beniferri	181	49	16	24	50	12	13	2	4	11
19. POBLES DEL SUD										
1. el Forn d'Alcedo	234	57	22	9	83	9	7	13	13	21
2. el Castellar-l'Oliverar	678	201	30	33	193	35	37	14	59	76
3. Pinedo	310	80	16	27	99	27	9	6	17	29
4. el Saler	261	45	17	46	66	19	17	8	6	37
5. el Palmar	23	13	0	3	4	2	0	1	0	0
6. el Perellonet	256	46	20	35	63	17	19	17	7	32
7. la Torre	1.045	249	64	44	426	61	31	39	52	79
8. Faitanar	75	13	7	9	28	6	1	2	2	7

5.7 Població nascuda a la resta de l'Estat per províncies principals

5.7 Población nacida en el resto del Estado por provincias principales

	Total	Conca	Albacete	Madrid	Terol	Ciudad Real	Jaén	Barce-lona	Múrcia	Còrdova	Resta de l'Estat
València	159.722	23.184	18.659	13.510	9.938	9.446	9.269	6.700	6.153	5.441	57.422
1. CIUTAT VELLA											
1. la Seu	479	31	34	48	22	19	17	31	38	7	232
2. la Xerea	658	38	50	112	28	18	15	39	37	10	311
3. el Carme	953	100	87	101	63	42	33	55	45	15	412
4. el Pilar	763	58	66	94	28	28	26	41	40	21	361
5. el Mercat	511	47	29	70	30	27	13	40	33	13	209
6. Sant Francesc	722	37	56	109	45	18	21	43	44	10	339
2. L'EIXAMPLE											
1. Russafa	3.636	284	344	492	198	114	113	243	184	94	1.570
2. el Pla del Remei	1.029	65	61	166	41	29	13	58	65	10	521
3. Gran Via	1.761	103	130	230	108	31	41	128	111	26	853
3. EXTRAMURS											
1. el Botànic	1.005	91	81	128	61	33	31	73	45	13	449
2. la Roqueta	592	58	50	66	33	10	19	49	25	15	267
3. la Petxina	2.430	203	182	329	182	75	91	159	114	37	1.058
4. Arrancapins	3.554	377	329	430	228	112	107	230	179	79	1.483
4. CAMPANAR											
1. Campanar	2.461	347	243	210	200	130	127	119	106	61	918
2. les Tendetes	1.125	155	137	98	101	46	70	45	29	30	414
3. el Calvari	1.314	277	206	71	83	89	68	42	45	36	397
4. Sant Pau	2.955	367	238	437	139	114	120	167	114	52	1.207
5. LA SAÏDIA											
1. Marxalenes	2.385	433	366	129	227	185	155	78	67	56	689
2. Morvedre	1.773	239	195	148	150	70	90	92	66	47	676
3. Trinitat	1.772	229	204	160	185	53	75	78	96	31	661
4. Tormos	1.942	407	253	122	164	102	166	97	56	46	529
5. Sant Antoni	1.943	277	215	171	155	90	98	101	100	48	688
6. EL PLA DEL REAL											
1. Exposició	1.208	66	106	204	47	28	21	69	83	22	562
2. Mestalla	3.199	266	237	425	220	98	111	152	179	72	1.439
3. Jaume Roig	1.362	60	84	268	64	24	30	95	75	17	645
4. Ciutat Universitària	565	30	39	109	38	16	13	38	22	18	242
7. L'OLIVERETA											
1. Nou Moles	5.828	1.234	834	405	420	281	277	234	204	182	1.757
2. Soternes	1.219	279	186	77	81	65	46	41	34	34	376
3. Tres Forques	2.103	375	278	144	106	126	165	60	74	71	704
4. la Font Santa	736	104	91	43	46	46	90	27	45	39	205
5. la Llum	1.345	376	206	76	71	57	64	42	53	38	362
8. PATRAIX											
1. Patraix	4.978	806	594	435	327	234	248	248	225	133	1.728
2. Sant Isidre	2.138	434	262	137	104	143	170	101	70	77	640
3. Vara de Quart	2.749	555	334	197	160	162	164	92	96	94	895
4. Safranar	1.915	352	240	144	134	106	112	78	62	66	621
5. Favara	664	117	101	53	38	48	25	33	24	11	214
9. JESÚS											
1. la Raiosa	2.912	364	413	206	189	142	153	138	158	86	1.063
2. l'Hort de Senabre	3.927	631	637	217	222	358	253	155	111	148	1.195
3. la Creu Coberta	1.396	215	221	97	54	140	75	45	37	43	469
4. Sant Marcel·lí	2.679	517	446	105	114	274	199	75	92	110	747
5. Camí Real	716	116	95	54	27	49	39	37	19	34	246

	Total	Conca Albacete	Madrid	Terol	Ciudad Real	Jaén	Barce-lona	Múrcia	Còrdova	Resta de l'Estat	
10. QUATRE CARRERES											
1. Mont-Olivet	3.429	375	430	319	279	153	163	169	140	118	1.283
2. en Corts	1.998	225	251	167	148	86	97	107	110	87	720
3. Malilla	4.674	551	644	301	353	285	278	168	159	209	1.726
4. Fonteta de Sant Lluís	500	94	67	22	11	27	29	16	17	34	183
5. na Rovella	1.977	219	242	120	49	145	160	57	79	116	790
6. la Punta	294	29	35	10	7	16	62	6	4	26	99
7. Ciutat Arts i Ciències	1.082	75	88	184	51	28	37	69	49	17	484
11. POBLATS MARÍTIMS											
1. el Grau	1.632	159	142	138	75	103	114	66	54	93	688
2. Cabanyal-Canyamelar	2.722	247	228	282	119	174	175	125	95	139	1.138
3. la Malva-rosa	2.867	270	273	224	93	386	184	75	73	271	1.018
4. Beteró	1.593	201	165	140	72	115	102	59	48	82	609
5. Natzaret	1.308	147	109	66	37	87	235	52	40	101	434
12. CAMINS AL GRAU											
1. Aiora	5.281	704	575	376	347	400	353	162	179	250	1.935
2. Albors	1.960	194	207	182	166	84	106	85	75	59	802
3. la Creu del Grau	3.546	482	451	238	168	310	193	111	122	237	1.234
4. Camí Fondo	940	108	91	80	75	40	35	29	50	51	381
5. Penya-roja	1.875	116	140	324	114	68	66	102	100	34	811
13. ALGIRÓS											
1. l'Illa Perduda	2.008	268	228	134	136	188	156	49	79	74	696
2. Ciutat Jardí	2.992	350	328	254	215	146	167	112	112	83	1.225
3. l'Amistat	1.720	224	212	139	145	84	74	59	77	75	631
4. la Bega Baixa	1.302	103	108	143	99	60	58	55	76	28	572
5. la Carrasca	749	60	47	98	56	33	33	41	44	15	322
14. BENIMACLET											
1. Benimaclet	5.686	923	576	487	504	295	318	223	226	117	2.017
2. Camí de Vera	1.305	231	133	77	108	84	81	39	60	21	471
15. RASCANYA											
1. Orriols	3.691	807	523	212	252	181	250	105	108	138	1.115
2. Torrefiel	6.094	1.352	930	268	378	434	505	165	129	211	1.722
3. Sant Llorenç	1.937	338	166	221	140	61	86	70	72	43	740
16. BENICALAP											
1. Benicalap	9.024	1.930	1.255	495	488	873	686	288	244	285	2.480
2. Ciutat Fallera	1.641	363	231	68	64	186	146	41	44	66	432
17. POBLES DEL NORD											
1. Benifaraig	54	5	6	5	4	4	2	7	5	0	16
2. Poble Nou	162	23	22	10	10	8	10	3	6	6	64
3. Carpesa	189	34	24	10	8	18	30	9	2	6	48
4. Cases Bàrcena	72	17	7	6	1	13	10	1	0	1	16
5. Mauella	11	1	1	1	0	3	0	0	0	3	2
6. Massarrojos	277	29	17	45	12	7	9	27	7	8	116
7. Borbotó	37	6	6	2	4	2	4	1	1	2	9
18. POBLES DE L'OEST											
1. Benimàmet	2.628	452	388	115	87	201	288	85	63	113	836
2. Beniferri	181	25	16	24	10	7	15	9	2	8	65
19. POBLES DEL SUD											
1. el Forn d'Alcedo	234	16	42	9	20	18	19	4	13	18	75
2. el Castellar-l'Oliverar	678	66	54	33	28	62	41	28	14	51	301
3. Pinedo	310	30	36	27	9	16	25	7	6	9	145
4. el Saler	261	17	27	46	9	11	7	13	8	9	114
5. el Palmar	23	1	1	3	0	2	4	0	1	0	11
6. el Perellonet	256	25	19	35	14	16	13	14	17	4	99
7. la Torre	1.045	164	149	44	38	86	74	18	39	67	366
8. Faitanar	75	8	9	9	2	8	5	1	2	4	27

5.8 Població nascuda a l'estranger segons el continent de naixement

5.8 Población nacida en el extranjero según el continente de nacimiento

	Total	Europa	Àfrica	Amèrica del Nord	Amèrica Central	Amèrica del Sud	Àsia	Oceania
València	140.841	38.054	17.442	1.827	4.675	67.097	11.487	259
1. CIUTAT VELLA								
1. la Seu	547	251	49	33	22	170	12	10
2. la Xerea	547	184	107	21	20	180	23	12
3. el Carme	1.027	402	173	32	41	347	27	5
4. el Pilar	803	304	93	27	29	286	63	1
5. el Mercat	638	244	65	20	34	224	49	2
6. Sant Francesc	652	320	35	21	37	189	43	7
2. L'EIXAMPLE								
1. Russafa	5.015	1.379	653	78	149	2.337	407	12
2. el Pla del Remei	424	179	48	22	17	116	25	17
3. Gran Via	1.140	415	76	58	41	493	54	3
3. EXTRAMURS								
1. el Botànic	1.149	392	154	34	37	470	55	7
2. la Roqueta	1.034	224	54	12	43	518	180	3
3. la Petxina	2.080	509	188	52	89	1.129	112	1
4. Arrancapins	3.049	862	215	49	91	1.617	210	5
4. CAMPANAR								
1. Campanar	1.551	406	167	21	56	757	143	1
2. les Tendetes	1.320	455	103	8	33	700	21	0
3. el Calvari	1.487	311	291	5	85	712	83	0
4. Sant Pau	1.592	509	155	31	72	632	188	5
5. LA SAÏDIA								
1. Marxalenes	2.450	625	293	15	88	1.261	167	1
2. Morvedre	2.029	565	176	25	81	1.133	47	2
3. Trinitat	1.595	462	132	29	81	788	102	1
4. Tormos	2.017	449	247	16	94	1.066	144	1
5. Sant Antoni	1.453	389	173	12	58	738	82	1
6. EL PLA DEL REAL								
1. Exposició	560	179	53	33	24	241	29	1
2. Mestalla	2.397	791	174	74	109	1.034	213	2
3. Jaume Roig	637	224	47	38	20	264	44	0
4. Ciutat Universitària	269	92	34	5	16	100	21	1
7. L'OLIVERETA								
1. Nou Moles	5.789	1.224	611	52	130	3.283	488	1
2. Soternes	1.126	297	132	8	53	531	103	2
3. Tres Forques	2.287	555	388	13	62	1.110	157	2
4. la Fontanta	952	226	159	6	18	408	135	0
5. la Llum	681	168	84	11	20	328	70	0
8. PATRAIX								
1. Patraix	4.025	1.126	406	57	123	2.014	297	2
2. Sant Isidre	1.087	264	197	17	34	507	68	0
3. Vara de Quart	1.070	288	128	9	29	509	107	0
4. Safranar	766	209	118	12	30	340	57	0
5. Favara	721	178	71	9	29	327	107	0
9. JESÚS								
1. la Raiosa	3.669	691	399	17	163	1.926	473	0
2. l'Hort de Senabre	2.731	591	484	14	108	1.180	354	0
3. la Creu Coberta	1.006	196	158	6	46	526	74	0
4. Sant Marcel·lí	1.544	411	274	6	54	669	130	0
5. Camí Real	581	203	132	2	17	214	13	0

	Total	Europa	Àfrica	Amèrica del Nord	Amèrica Central	Amèrica del Sud	Àsia	Oceania
10. QUATRE CARRERES								
1. Mont-Olivet	4.552	939	459	33	157	2.595	367	2
2. en Corts	3.145	523	327	15	146	1.744	390	0
3. Malilla	3.168	792	461	22	139	1.560	194	0
4. Fonteta de Sant Lluís	506	147	92	0	22	229	15	1
5. na Rovella	1.591	341	282	7	42	741	178	0
6. la Punta	227	126	35	0	0	66	0	0
7. Ciutat Arts i Ciències	1.020	421	50	31	34	410	70	4
11. POBLATS MARÍTIMS								
1. el Grau	1.926	670	307	14	82	729	121	3
2. Cabanyal-Canyamelar	3.323	1.258	270	28	135	1.407	224	1
3. la Malva-rosa	2.045	839	279	35	50	733	109	0
4. Beteró	1.125	370	105	16	54	484	95	1
5. Natzaret	1.699	621	410	8	17	535	108	0
12. CAMINS AL GRAU								
1. Aiora	5.201	1.517	594	45	138	2.220	685	2
2. Albors	1.693	451	144	30	63	897	107	1
3. la Creu del Grau	3.463	885	436	23	64	1.528	520	7
4. Camí Fondo	1.059	266	100	10	26	519	138	0
5. Penya-roja	1.709	717	57	93	46	543	146	107
13. ALGIRÓS								
1. l'Illa Perduda	1.061	350	93	20	41	444	112	1
2. Ciutat Jardí	2.233	626	218	39	67	1.051	230	2
3. l'Amistat	1.843	459	158	16	49	901	259	1
4. la Bega Baixa	703	241	65	35	16	306	40	0
5. la Carrasca	501	150	79	14	30	172	56	0
14. BENIMACLET								
1. Benimaclet	4.465	1.076	552	104	146	2.277	305	5
2. Camí de Vera	557	207	55	14	24	211	42	4
15. RASCANYA								
1. Orriols	6.026	917	1.209	8	113	3.368	411	0
2. Torrefiel	5.767	1.126	878	19	180	3.298	262	4
3. Sant Llorenç	989	383	88	25	37	381	75	0
16. BENICALAP								
1. Benicalap	6.705	1.495	878	39	213	3.413	667	0
2. Ciutat Fallera	1.595	233	270	9	31	899	151	2
17. POBLES DEL NORD								
1. Benifaraig	54	21	2	0	2	29	0	0
2. Poble Nou	221	42	55	1	11	96	16	0
3. Carpesa	94	48	10	5	4	26	1	0
4. Cases Bàrcena	52	13	26	1	2	9	1	0
5. Mauella	7	4	0	0	2	1	0	0
6. Massarrojos	182	127	6	7	4	35	2	1
7. Borbotó	40	17	5	0	0	17	0	1
18. POBLES DE L'OEST								
1. Benimàmet	2.095	739	331	16	60	888	60	1
2. Beniferri	153	41	12	2	4	56	38	0
19. POBLES DEL SUD								
1. el Forn d'Alcedo	173	35	34	4	1	99	0	0
2. el Castellar-l'Oliverar	583	306	76	5	6	173	17	0
3. Pinedo	282	186	11	2	0	82	1	0
4. el Saler	323	237	9	10	5	61	1	0
5. el Palmar	38	20	0	0	7	11	0	0
6. el Perellonet	101	57	3	5	2	32	2	0
7. la Torre	998	232	212	7	19	434	94	0
8. Faitanar	51	34	3	0	1	13	0	0

5.9 Població estrangera segons edat en 3 grups. Total

5.9 Población extranjera según edad en 3 grupos. Total

	Total	0-15	16-64	65 i més
València	123.348	16.589	104.697	2.062
1. CIUTAT VELLA				
1. la Seu	484	45	423	16
2. la Xerea	472	25	437	10
3. el Carme	858	62	787	9
4. el Pilar	735	74	646	15
5. el Mercat	570	51	510	9
6. Sant Francesc	552	35	498	19
2. L'EIXAMPLE				
1. Russafa	4.525	499	3.959	67
2. el Pla del Remei	344	34	295	15
3. Gran Via	885	81	762	42
3. EXTRAMURS				
1. el Botànic	993	88	885	20
2. la Roqueta	952	104	840	8
3. la Petxina	1.742	201	1.497	44
4. Arrancapins	2.575	287	2.235	53
4. CAMPANAR				
1. Campanar	1.329	206	1.075	48
2. les Tendetes	1.143	160	971	12
3. el Calvari	1.353	191	1.148	14
4. Sant Pau	1.218	168	1.008	42
5. LA SAÏDIA				
1. Marxalenes	2.246	286	1.929	31
2. Morvedre	1.849	273	1.551	25
3. Trinitat	1.386	204	1.164	18
4. Tormos	1.835	269	1.540	26
5. Sant Antoni	1.236	162	1.055	19
6. EL PLA DEL REAL				
1. Exposició	435	39	375	21
2. Mestalla	2.044	211	1.776	57
3. Jaume Roig	446	28	383	35
4. Ciutat Universitària	218	8	206	4
7. L'OLIVERETA				
1. Nou Moles	5.132	766	4.291	75
2. Soternes	1.005	148	850	7
3. Tres Forques	2.116	322	1.776	18
4. la Font Santa	903	128	766	9
5. la Llum	586	116	458	12
8. PATRAIX				
1. Patraix	3.388	441	2.881	66
2. Sant Isidre	835	149	672	14
3. Vara de Quart	826	101	704	21
4. Safranar	543	63	462	18
5. Favara	629	87	532	10
9. JESÚS				
1. la Raiosa	3.330	405	2.887	38
2. l'Hort de Senabre	2.394	328	2.034	32
3. la Creu Coberta	901	134	751	16
4. Sant Marcel·lí	1.321	190	1.119	12
5. Camí Real	503	79	419	5

	Total	0-15	16-64	65 i més
10. QUATRE CARRERES				
1. Mont-Olivet	4.084	533	3.490	61
2. en Corts	2.818	380	2.400	38
3. Malilla	2.606	378	2.174	54
4. Fonteta de Sant Lluís	471	75	390	6
5. na Rovella	1.349	168	1.163	18
6. la Punta	211	52	153	6
7. Ciutat Arts i Ciències	834	113	701	20
11. POBLATS MARÍTIMS				
1. el Grau	1.674	200	1.442	32
2. Cabanyal-Canyamelar	2.959	419	2.485	55
3. la Malva-rosa	1.767	256	1.470	41
4. Beteró	937	128	784	25
5. Natzaret	1.651	221	1.408	22
12. CAMINS AL GRAU				
1. Aiora	4.611	660	3.875	76
2. Albors	1.432	184	1.214	34
3. la Creu del Grau	2.981	399	2.536	46
4. Camí Fondo	926	117	792	17
5. Penya-roja	1.441	243	1.160	38
13. ALGIRÓS				
1. l'Illa Perduda	833	142	672	19
2. Ciutat Jardí	1.814	203	1.569	42
3. l'Amistat	1.698	203	1.474	21
4. la Bega Baixa	546	52	483	11
5. la Carrasca	393	34	345	14
14. BENIMACLET				
1. Benimaclet	3.990	527	3.399	64
2. Camí de Vera	417	51	356	10
15. RASCANYA				
1. Orriols	5.740	847	4.861	32
2. Torrefiel	5.294	807	4.440	47
3. Sant Llorenç	718	98	594	26
16. BENICALAP				
1. Benicalap	5.995	845	5.081	69
2. Ciutat Fallera	1.481	227	1.235	19
17. POBLES DEL NORD				
1. Benifaraig	43	10	29	4
2. Poble Nou	196	35	160	1
3. Carpesa	71	7	63	1
4. Cases Bàrcena	54	11	42	1
5. Mauella	5	0	5	0
6. Massarrojos	156	41	111	4
7. Borbotó	35	5	30	0
18. POBLES DE L'OEST				
1. Benimàmet	1.877	310	1.551	16
2. Beniferri	121	15	102	4
19. POBLES DEL SUD				
1. el Forn d'Alcedo	152	33	118	1
2. el Castellar-l'Oliverar	536	80	455	1
3. Pinedo	242	24	208	10
4. el Saler	274	44	225	5
5. el Palmar	37	8	29	0
6. el Perellonet	75	9	61	5
7. la Torre	916	139	768	9
8. Faitanar	50	8	37	5

5.9 Població estrangera segons edat en 3 grups. Homes

5.9 Población extranjera según edad en 3 grupos. Hombres

	Total	0-15	16-64	65 i més
València	66.378	8.506	57.014	858
1. CIUTAT VELLA				
1. la Seu	238	21	211	6
2. la Xerea	271	12	252	7
3. el Carme	498	27	463	8
4. el Pilar	368	33	324	11
5. el Mercat	300	26	268	6
6. Sant Francesc	252	19	225	8
2. L'EIXAMPLE				
1. Russafa	2.454	259	2.166	29
2. el Pla del Remei	150	20	123	7
3. Gran Via	409	34	355	20
3. EXTRAMURS				
1. el Botànic	558	47	503	8
2. la Roqueta	508	59	443	6
3. la Petxina	868	97	751	20
4. Arrancapins	1.266	154	1.085	27
4. CAMPANAR				
1. Campanar	657	112	527	18
2. les Tendetes	573	80	489	4
3. el Calvari	758	100	652	6
4. Sant Pau	612	83	510	19
5. LA SAÏDIA				
1. Marxalenes	1.216	149	1.052	15
2. Morvedre	947	145	790	12
3. Trinitat	688	106	574	8
4. Tormos	1.035	149	877	9
5. Sant Antoni	657	98	554	5
6. EL PLA DEL REAL				
1. Exposició	199	19	171	9
2. Mestalla	1.017	117	872	28
3. Jaume Roig	216	11	191	14
4. Ciutat Universitària	92	6	84	2
7. L'OLIVERETA				
1. Nou Moles	2.674	400	2.247	27
2. Soternes	556	82	469	5
3. Tres Forques	1.172	171	995	6
4. la Font Santa	522	62	458	2
5. la Llum	266	56	202	8
8. PATRAIX				
1. Patraix	1.716	206	1.483	27
2. Sant Isidre	458	80	371	7
3. Vara de Quart	423	52	358	13
4. Safranar	290	28	253	9
5. Favara	367	44	320	3
9. JESÚS				
1. la Raiosa	1.925	210	1.700	15
2. l'Hort de Senabre	1.369	154	1.204	11
3. la Creu Coberta	515	71	434	10
4. Sant Marcel·lí	720	84	630	6
5. Camí Real	302	42	258	2

	Total	0-15	16-64	65 i més
10. QUATRE CARRERES				
1. Mont-Olivet	2.146	266	1.854	26
2. en Corts	1.532	194	1.318	20
3. Malilla	1.346	181	1.147	18
4. Fonteta de Sant Lluís	257	36	218	3
5. na Rovella	742	88	646	8
6. la Punta	109	28	79	2
7. Ciutat Arts i Ciències	390	54	328	8
11. POBLATS MARÍTIMS				
1. el Grau	974	105	857	12
2. Cabanyal-Canyamelar	1.579	205	1.353	21
3. la Malva-rosa	961	123	822	16
4. Beteró	502	64	429	9
5. Natzaret	1.052	118	925	9
12. CAMINS AL GRAU				
1. Aiora	2.635	346	2.260	29
2. Albors	728	84	632	12
3. la Creu del Grau	1.637	214	1.407	16
4. Camí Fondo	506	68	431	7
5. Penya-roja	775	122	633	20
13. ALGIRÓS				
1. l'Illa Perduda	420	81	332	7
2. Ciutat Jardí	895	110	768	17
3. l'Amistat	959	92	858	9
4. la Bega Baixa	271	19	246	6
5. la Carrasca	196	11	179	6
14. BENIMACLET				
1. Benimaclet	2.072	268	1.783	21
2. Camí de Vera	219	26	189	4
15. RASCANYA				
1. Orriols	3.393	445	2.935	13
2. Torrefiel	2.926	433	2.476	17
3. Sant Llorenç	371	61	299	11
16. BENICALAP				
1. Benicalap	3.249	422	2.807	20
2. Ciutat Fallera	807	113	693	1
17. POBLES DEL NORD				
1. Benifaraig	17	4	12	1
2. Poble Nou	106	15	91	0
3. Carpesa	45	7	38	0
4. Cases Bàrcena	33	7	26	0
5. Mauella	3	0	3	0
6. Massarrojos	77	25	51	1
7. Borbotó	19	4	15	0
18. POBLES DE L'OEST				
1. Benimàmet	1.029	155	867	7
2. Beniferri	59	6	51	2
19. POBLES DEL SUD				
1. el Forn d'Alcedo	83	18	64	1
2. el Castellar-l'Oliverar	293	36	257	0
3. Pinedo	127	10	113	4
4. el Saler	143	19	122	2
5. el Palmar	16	4	12	0
6. el Perellonet	37	5	29	3
7. la Torre	538	86	449	3
8. Faitanar	22	3	16	3

5.9 Població estrangera segons edat en 3 grups. Dones

5.9 Población extranjera según edad en 3 grupos. Mujeres

	Total	0-15	16-64	65 i més
València	56.970	8.083	47.683	1.204
1. CIUTAT VELLA				
1. la Seu	246	24	212	10
2. la Xerea	201	13	185	3
3. el Carme	360	35	324	1
4. el Pilar	367	41	322	4
5. el Mercat	270	25	242	3
6. Sant Francesc	300	16	273	11
2. L'EIXAMPLE				
1. Russafa	2.071	240	1.793	38
2. el Pla del Remei	194	14	172	8
3. Gran Via	476	47	407	22
3. EXTRAMURS				
1. el Botànic	435	41	382	12
2. la Roqueta	444	45	397	2
3. la Petxina	874	104	746	24
4. Arrancapins	1.309	133	1.150	26
4. CAMPANAR				
1. Campanar	672	94	548	30
2. les Tendetes	570	80	482	8
3. el Calvari	595	91	496	8
4. Sant Pau	606	85	498	23
5. LA SAÏDIA				
1. Marxalenes	1.030	137	877	16
2. Morvedre	902	128	761	13
3. Trinitat	698	98	590	10
4. Tormos	800	120	663	17
5. Sant Antoni	579	64	501	14
6. EL PLA DEL REAL				
1. Exposició	236	20	204	12
2. Mestalla	1.027	94	904	29
3. Jaume Roig	230	17	192	21
4. Ciutat Universitària	126	2	122	2
7. L'OLIVERETA				
1. Nou Moles	2.458	366	2.044	48
2. Soternes	449	66	381	2
3. Tres Forques	944	151	781	12
4. la Font Santa	381	66	308	7
5. la Llum	320	60	256	4
8. PATRAIX				
1. Patraix	1.672	235	1.398	39
2. Sant Isidre	377	69	301	7
3. Vara de Quart	403	49	346	8
4. Safranar	253	35	209	9
5. Favara	262	43	212	7
9. JESÚS				
1. la Raiosa	1.405	195	1.187	23
2. l'Hort de Senabre	1.025	174	830	21
3. la Creu Coberta	386	63	317	6
4. Sant Marcel·lí	601	106	489	6
5. Camí Real	201	37	161	3

	Total	0-15	16-64	65 i més
10. QUATRE CARRERES				
1. Mont-Olivet	1.938	267	1.636	35
2. en Corts	1.286	186	1.082	18
3. Malilla	1.260	197	1.027	36
4. Fonteta de Sant Lluís	214	39	172	3
5. na Rovella	607	80	517	10
6. la Punta	102	24	74	4
7. Ciutat Arts i Ciències	444	59	373	12
11. POBLATS MARÍTIMS				
1. el Grau	700	95	585	20
2. Cabanyal-Canyamelar	1.380	214	1.132	34
3. la Malva-rosa	806	133	648	25
4. Beteró	435	64	355	16
5. Natzaret	599	103	483	13
12. CAMINS AL GRAU				
1. Aiora	1.976	314	1.615	47
2. Albors	704	100	582	22
3. la Creu del Grau	1.344	185	1.129	30
4. Camí Fondo	420	49	361	10
5. Penya-roja	666	121	527	18
13. ALGIRÓS				
1. l'Illa Perduda	413	61	340	12
2. Ciutat Jardí	919	93	801	25
3. l'Amistat	739	111	616	12
4. la Bega Baixa	275	33	237	5
5. la Carrasca	197	23	166	8
14. BENIMACLET				
1. Benimaclet	1.918	259	1.616	43
2. Camí de Vera	198	25	167	6
15. RASCANYA				
1. Orriols	2.347	402	1.926	19
2. Torrefiel	2.368	374	1.964	30
3. Sant Llorenç	347	37	295	15
16. BENICALAP				
1. Benicalap	2.746	423	2.274	49
2. Ciutat Fallera	674	114	542	18
17. POBLES DEL NORD				
1. Benifaraig	26	6	17	3
2. Poble Nou	90	20	69	1
3. Carpesa	26	0	25	1
4. Cases Bàrcena	21	4	16	1
5. Mauella	2	0	2	0
6. Massarrojos	79	16	60	3
7. Borbotó	16	1	15	0
18. POBLES DE L'OEST				
1. Benimàmet	848	155	684	9
2. Beniferri	62	9	51	2
19. POBLES DEL SUD				
1. el Forn d'Alcedo	69	15	54	0
2. el Castellar-l'Oliverar	243	44	198	1
3. Pinedo	115	14	95	6
4. el Saler	131	25	103	3
5. el Palmar	21	4	17	0
6. el Perellonet	38	4	32	2
7. la Torre	378	53	319	6
8. Faitanar	28	5	21	2

5.10 Població estrangera segons nacionalitat, per continents. Total

5.10 Población extranjera según nacionalidad, por continentes. Total

	Total	U.E. (27)	Resta Europa	Àfrica	Amèrica del Nord	Amèrica Central	Amèrica del Sud	Àsia	Oceania i altres
València	123.348	31.931	4.719	15.708	1.268	3.370	55.290	10.862	200
1. CIUTAT VELLA									
1. la Seu	484	262	11	40	27	16	112	7	9
2. la Xerea	472	165	28	93	12	15	134	18	7
3. el Carme	858	363	29	153	28	24	237	20	4
4. el Pilar	735	301	21	80	25	24	224	59	1
5. el Mercat	570	247	11	60	15	28	165	42	2
6. Sant Francesc	552	290	24	25	15	25	126	40	7
2. L'EIXAMPLE									
1. Russafa	4.525	1.207	139	584	53	111	2.015	410	6
2. el Pla del Remei	344	164	12	20	19	10	84	18	17
3. Gran Via	885	388	18	27	28	17	370	34	3
3. EXTRAMURS									
1. el Botànic	993	364	27	134	24	25	369	49	1
2. la Roqueta	952	208	25	40	7	25	455	192	0
3. la Petxina	1.742	456	59	135	30	62	919	80	1
4. Arrancapins	2.575	756	81	151	29	62	1.320	175	1
4. CAMPANAR									
1. Campanar	1.329	388	47	136	15	37	567	138	1
2. les Tendetes	1.143	332	111	93	6	25	562	14	0
3. el Calvari	1.353	208	116	261	6	66	617	79	0
4. Sant Pau	1.218	403	68	114	25	39	414	155	0
5. LA SAÏDIA									
1. Marxalenes	2.246	525	116	277	10	56	1.090	171	1
2. Morvedre	1.849	458	123	152	15	66	991	44	0
3. Trinitat	1.386	409	86	121	18	62	598	89	3
4. Tormos	1.835	369	77	230	11	82	917	148	1
5. Sant Antoni	1.236	296	86	163	5	40	573	72	1
6. EL PLA DEL REAL									
1. Exposició	435	167	13	29	20	18	172	15	1
2. Mestalla	2.044	800	64	125	43	85	742	185	0
3. Jaume Roig	446	194	17	20	15	8	163	29	0
4. Ciutat Universitària	218	77	11	23	4	8	75	20	0
7. L'OLIVERETA									
1. Nou Moles	5.132	926	245	535	31	93	2.818	483	1
2. Soternes	1.005	238	48	126	6	43	446	98	0
3. Tres Forques	2.116	485	86	387	6	40	956	156	0
4. la Fontsanta	903	151	60	165	4	14	373	136	0
5. la Llum	586	113	25	63	5	19	301	60	0
8. PATRAIX									
1. Patraix	3.388	843	226	347	25	70	1.603	273	1
2. Sant Isidre	835	163	31	185	9	13	371	63	0
3. Vara de Quart	826	193	41	96	8	14	382	92	0
4. Safranar	543	122	24	80	10	14	244	49	0
5. Favara	629	129	33	68	3	24	268	104	0
9. JESÚS									
1. la Raiosa	3.330	549	123	362	16	134	1.685	461	0
2. l'Hort de Senabre	2.394	404	97	449	9	69	1.011	355	0
3. la Creu Coberta	901	147	25	153		34	474	68	0
4. Sant Marcel·lí	1.321	308	24	256	5	42	562	124	0
5. Camí Real	503	146	28	121	2	13	183	10	0

	Total	U.E. (27)	Resta Europa	Àfrica	Amèrica del Nord	Amèrica Central	Amèrica del Sud	Àsia	Oceania i altres
10. QUATRE CARRERES									
1. Mont-Olivet	4.084	864	80	399	28	130	2.217	366	0
2. en Corts	2.818	439	29	300	12	125	1.516	397	0
3. Malilla	2.606	597	40	396	14	93	1.276	190	0
4. Fonteta de Sant Lluís	471	131	12	95		17	204	11	1
5. na Rovella	1.349	292	21	218	3	33	609	173	0
6. la Punta	211	114	5	32	0	0	60	0	0
7. Ciutat Arts i Ciències	834	403	49	31	31	29	241	47	3
11. POBLATS MARÍTIMS									
1. el Grau	1.674	587	33	280	9	60	594	109	2
2. Cabanyal-Canyamelar	2.959	1.143	106	227	23	108	1.146	206	0
3. la Malva-rosa	1.767	614	140	245	25	40	602	101	0
4. Beteró	937	341	21	81	14	38	359	82	1
5. Natzaret	1.651	582	36	409	7	14	492	111	0
12. CAMINS AL GRAU									
1. Aiora	4.611	1.302	162	552	30	102	1.809	653	1
2. Albors	1.432	419	29	114	18	44	705	102	1
3. la Creu del Grau	2.981	722	103	423	17	35	1.193	482	6
4. Camí Fondo	926	246	18	86	11	20	404	141	0
5. Penya-roja	1.441	725	50	22	69	26	315	127	107
13. ALGIRÓS									
1. l'Illa Perduda	833	251	41	66	17	32	318	108	0
2. Ciutat Jardí	1.814	579	44	164	27	36	744	219	1
3. l'Amistat	1.698	418	40	140	13	31	792	263	1
4. la Bega Baixa	546	214	17	41	27	10	203	34	0
5. la Carrasca	393	127	5	67	14	21	117	42	0
14. BENIMACLET									
1. Benimaclet	3.990	1.015	111	497	87	123	1.874	281	2
2. Camí de Vera	417	156	17	50	9	21	126	36	2
15. RASCANYA									
1. Orriols	5.740	751	176	1.253	6	90	3.064	400	0
2. Torreïel	5.294	777	254	904	10	133	2.956	259	1
3. Sant Llorenç	718	314	23	63	18	20	221	59	0
16. BENICALAP									
1. Benicalap	5.995	1.128	233	823	39	143	2.958	671	0
2. Ciutat Fallera	1.481	181	41	268	11	26	805	149	0
17. POBLES DEL NORD									
1. Benifaraig	43	18	0	4	0	1	20	0	0
2. Poble Nou	196	32	7	61	0	7	75	14	0
3. Carpesa	71	16	25	7	2	2	19	0	0
4. Cases Bàrcena	54	12	1	30	1	2	7	1	0
5. Mauella	5	3	0	0	0	2	0	0	0
6. Massarrojos	156	114	10	4	3	1	23	0	1
7. Borbotó	35	11	4	4	0	0	16	0	0
18. POBLES DE L'OEST									
1. Benimàmet	1.877	543	148	333	9	53	737	53	1
2. Beniferri	121	41	2	9	2	1	32	34	0
19. POBLES DEL SUD									
1. el Forn d'Alcedo	152	33	2	33	2	0	82	0	0
2. el Castellar-l'Oliverar	536	282	8	77	4	1	152	12	0
3. Pinedo	242	172	4	5	2	0	59	0	0
4. el Saler	274	213	13	3	5	4	35	1	0
5. el Palmar	37	22	0	0	0	6	9	0	0
6. el Perellonet	75	48	0	2	2	2	21	0	0
7. la Torre	916	190	23	209	3	15	383	93	0
8. Faitanar	50	35	0	2	0	1	12	0	0

5.10 Població estrangera segons nacionalitat, per continents. Homes

5.10 Población extranjera según nacionalidad, por continentes. Hombres

	Total	U.E. (27)	Resta Europa	Àfrica	Amèrica del Nord	Amèrica Central	Amèrica del Sud	Àsia	Oceania i altres
València	66.378	17.059	2.179	11.335	619	1.393	25.879	7.792	122
1. CIUTAT VELLA									
1. la Seu	238	128	4	28	12	8	49	3	6
2. la Xerea	271	90	14	89	8	4	50	12	4
3. el Carme	498	197	11	135	16	8	118	11	2
4. el Pilar	368	140	8	48	13	7	114	37	1
5. el Mercat	300	141	5	50	8	8	64	22	2
6. Sant Francesc	252	152	8	8	8	11	38	21	6
2. L'EIXAMPLE									
1. Russafa	2.454	641	69	456	29	49	950	256	4
2. el Pla del Remei	150	87	2	19	13		17	6	6
3. Gran Via	409	201	8	16	15	3	143	21	2
3. EXTRAMURS									
1. el Botànic	558	222	10	120	9	8	154	34	1
2. la Roqueta	508	111	8	34	4	10	211	130	0
3. la Petxina	868	252	27	98	12	22	403	53	1
4. Arrancapins	1.266	409	31	124	13	19	575	94	1
4. CAMPANAR									
1. Campanar	657	213	19	91	5	16	238	74	1
2. les Tendetes	573	179	51	60	3	17	256	7	0
3. el Calvari	758	115	59	197	3	27	293	64	0
4. Sant Pau	612	217	27	78	10	18	181	81	0
5. LA SAÏDIA									
1. Marxalenes	1.216	282	63	185	4	26	542	113	1
2. Morvedre	947	242	68	111	9	23	468	26	0
3. Trinitat	688	201	45	88	6	27	265	55	1
4. Tormos	1.035	199	40	179	6	37	456	118	0
5. Sant Antoni	657	155	39	116	1	14	283	48	1
6. EL PLA DEL REAL									
1. Exposició	199	87	6	16	11	5	66	7	1
2. Mestalla	1.017	421	24	80	18	35	321	118	0
3. Jaume Roig	216	99	5	14	7	2	66	23	0
4. Ciutat Universitària	92	36	4	13	2	2	24	11	0
7. L'OLIVERETA									
1. Nou Moles	2.674	491	119	368	14	33	1.303	346	0
2. Soternes	556	135	24	95	3	12	208	79	0
3. Tres Forques	1.172	262	47	255	3	18	461	126	0
4. la Fontsanta	522	72	28	109	1	2	184	126	0
5. la Llum	266	47	12	38	1	9	122	37	0
8. PATRAIX									
1. Patraix	1.716	429	108	230	9	29	720	191	0
2. Sant Isidre	458	96	15	119	4	4	176	44	0
3. Vara de Quart	423	105	17	57	2	4	182	56	0
4. Safranar	290	67	8	52	4	3	122	34	0
5. Favara	367	68	18	52	1	10	125	93	0
9. JESÚS									
1. la Raiosa	1.925	297	58	272	9	75	828	386	0
2. l'Hort de Senabre	1.369	185	44	320	7	27	484	302	0
3. la Creu Coberta	515	80	13	118		21	229	54	0
4. Sant Marcel·lí	720	157	11	179	3	15	253	102	0
5. Camí Real	302	86	13	103	2	6	85	7	0

	Total	U.E.(27)	Resta Europa	Àfrica	Amèrica del Nord	Amèrica Central	Amèrica del Sud	Àsia	Oceania i altres
10. QUATRE CARRERES									
1. Mont-Olivet	2.146	459	36	338	12	39	1.023	239	0
2. en Corts	1.532	237	12	205	6	58	741	273	0
3. Malilla	1.346	313	22	282	10	37	552	130	0
4. Fonteta de Sant Lluís	257	77	4	59		10	96	10	1
5. na Rovella	742	155	10	149	2	15	276	135	0
6. la Punta	109	61	3	18	0	0	27	0	0
7. Ciutat Arts i Ciències	390	204	8	21	14	11	100	30	2
11. POBLATS MARÍTIMS									
1. el Grau	974	338	13	216	4	28	290	84	1
2. Cabanyal-Canyamelar	1.579	628	45	159	6	47	528	166	0
3. la Malva-rosa	961	330	71	164	13	23	286	74	0
4. Beteró	502	189	6	55	7	20	162	62	1
5. Natzaret	1.052	353	14	327	6	6	248	98	0
12. CAMINS AL GRAU									
1. Aiora	2.635	693	73	406	20	39	885	518	1
2. Albors	728	208	12	67	4	19	345	72	1
3. la Creu del Grau	1.637	370	54	282	8	14	559	348	2
4. Camí Fondo	506	123	8	66	6	13	204	86	0
5. Penya-roja	775	446	16	17	36	17	112	66	65
13. ALGIRÓS									
1. l'Illa Perduda	420	132	15	43	9	12	143	66	0
2. Ciutat Jardí	895	278	21	116	20	12	331	116	1
3. l'Amistat	959	219	20	107	4	13	380	215	1
4. la Bega Baixa	271	114	4	29	13	2	92	17	0
5. la Carrasca	196	71	2	47	5	7	42	22	0
14. BENIMACLET									
1. Benimaclet	2.072	522	45	350	49	49	874	181	2
2. Camí de Vera	219	76	8	32	4	10	66	22	1
15. RASCANYA									
1. Orriols	3.393	411	90	974	2	44	1.540	332	0
2. Torrefiel	2.926	429	131	629	4	59	1.475	198	1
3. Sant Llorenç	371	168	11	42	6	7	109	28	0
16. BENICALAP									
1. Benicalap	3.249	585	95	591	17	60	1.393	508	0
2. Ciutat Fallera	807	95	18	186	5	11	382	110	0
17. POBLES DEL NORD									
1. Benifaraig	17	11	0	3	0	0	3	0	0
2. Poble Nou	106	14	2	39	0	3	37	11	0
3. Carpesa	45	12	15	6	1	1	10	0	0
4. Cases Bàrcena	33	5	1	21	0	2	3	1	0
5. Mauella	3	2	0	0	0	1	0	0	0
6. Massarrojos	77	61	7	3	1	0	4	0	1
7. Borbotó	19	7	2	3	0	0	7	0	0
18. POBLES DE L'OEST									
1. Benimàmet	1.029	304	72	230	7	19	354	43	0
2. Beniferri	59	26	0	4	1	0	13	15	0
19. POBLES DEL SUD									
1. el Forn d'Alcedo	83	21	0	24	0	0	38	0	0
2. el Castellar-l'Oliverar	293	152	4	51	3	1	72	10	0
3. Pinedo	127	100	2	5	1	0	19	0	0
4. el Saler	143	116	6	2	0	2	16	1	0
5. el Palmar	16	11	0	0	0	0	5	0	0
6. el Perellonet	37	29	0	1	2	0	5	0	0
7. la Torre	538	95	11	144	3	7	201	77	0
8. Faitanar	22	15	0	2	0	1	4	0	0

5.10 Població estrangera segons nacionalitat, per continents. Dones

5.10 Población extranjera según nacionalidad, por continentes. Mujeres

	Total	U.E. (27)	Resta Europa	Àfrica	Amèrica del Nord	Amèrica Central	Amèrica del Sud	Àsia	Oceania i altres
València	56.970	14.872	2.540	4.373	649	1.977	29.411	3.070	78
1. CIUTAT VELLA									
1. la Seu	246	134	7	12	15	8	63	4	3
2. la Xerea	201	75	14	4	4	11	84	6	3
3. el Carme	360	166	18	18	12	16	119	9	2
4. el Pilar	367	161	13	32	12	17	110	22	0
5. el Mercat	270	106	6	10	7	20	101	20	0
6. Sant Francesc	300	138	16	17	7	14	88	19	1
2. L'EIXAMPLE									
1. Russafa	2.071	566	70	128	24	62	1.065	154	2
2. el Pla del Remei	194	77	10	1	6	10	67	12	11
3. Gran Via	476	187	10	11	13	14	227	13	1
3. EXTRAMURS									
1. el Botànic	435	142	17	14	15	17	215	15	0
2. la Roqueta	444	97	17	6	3	15	244	62	0
3. la Petxina	874	204	32	37	18	40	516	27	0
4. Arrancapins	1.309	347	50	27	16	43	745	81	0
4. CAMPANAR									
1. Campanar	672	175	28	45	10	21	329	64	0
2. les Tendetes	570	153	60	33	3	8	306	7	0
3. el Calvari	595	93	57	64	3	39	324	15	0
4. Sant Pau	606	186	41	36	15	21	233	74	0
5. LA SAÏDIA									
1. Marxalenes	1.030	243	53	92	6	30	548	58	0
2. Morvedre	902	216	55	41	6	43	523	18	0
3. Trinitat	698	208	41	33	12	35	333	34	2
4. Tormos	800	170	37	51	5	45	461	30	1
5. Sant Antoni	579	141	47	47	4	26	290	24	0
6. EL PLA DEL REAL									
1. Exposició	236	80	7	13	9	13	106	8	0
2. Mestalla	1.027	379	40	45	25	50	421	67	0
3. Jaume Roig	230	95	12	6	8	6	97	6	0
4. Ciutat Universitària	126	41	7	10	2	6	51	9	0
7. L'OLIVERETA									
1. Nou Moles	2.458	435	126	167	17	60	1.515	137	1
2. Soternes	449	103	24	31	3	31	238	19	0
3. Tres Forques	944	223	39	132	3	22	495	30	0
4. la Fontsanta	381	79	32	56	3	12	189	10	0
5. la Llum	320	66	13	25	4	10	179	23	0
8. PATRAIX									
1. Patraix	1.672	414	118	117	16	41	883	82	1
2. Sant Isidre	377	67	16	66	5	9	195	19	0
3. Vara de Quart	403	88	24	39	6	10	200	36	0
4. Safranar	253	55	16	28	6	11	122	15	0
5. Favara	262	61	15	16	2	14	143	11	0
9. JESÚS									
1. la Raiosa	1.405	252	65	90	7	59	857	75	0
2. l'Hort de Senabre	1.025	219	53	129	2	42	527	53	0
3. la Creu Coberta	386	67	12	35	0	13	245	14	0
4. Sant Marcel·lí	601	151	13	77	2	27	309	22	0
5. Camí Real	201	60	15	18	0	7	98	3	0

(Continuació)

	Total	U.E. (27)	Resta Europa	Àfrica	Amèrica del Nord	Amèrica Central	Amèrica del Sud	Àsia	Oceania i altres
10. QUATRE CARRERES									
1. Mont-Olivet	1.938	405	44	61	16	91	1.194	127	0
2. en Corts	1.286	202	17	95	6	67	775	124	0
3. Malilla	1.260	284	18	114	4	56	724	60	0
4. Fonteta de Sant Lluís	214	54	8	36	0	7	108	1	0
5. na Rovella	607	137	11	69	1	18	333	38	0
6. la Punta	102	53	2	14	0	0	33	0	0
7. Ciutat Arts i Ciències	444	199	41	10	17	18	141	17	1
11. POBLATS MARÍTIMS									
1. el Grau	700	249	20	64	5	32	304	25	1
2. Cabanyal-Canyamelar	1.380	515	61	68	17	61	618	40	0
3. la Malva-rosa	806	284	69	81	12	17	316	27	0
4. Beteró	435	152	15	26	7	18	197	20	0
5. Natzaret	599	229	22	82	1	8	244	13	0
12. CAMINS AL GRAU									
1. Aiora	1.976	609	89	146	10	63	924	135	0
2. Albors	704	211	17	47	14	25	360	30	0
3. la Creu del Grau	1.344	352	49	141	9	21	634	134	4
4. Camí Fondo	420	123	10	20	5	7	200	55	0
5. Penya-roja	666	279	34	5	33	9	203	61	42
13. ALGIRÓS									
1. l'Illa Perduda	413	119	26	23	8	20	175	42	0
2. Ciutat Jardí	919	301	23	48	7	24	413	103	0
3. l'Amistat	739	199	20	33	9	18	412	48	0
4. la Bega Baixa	275	100	13	12	14	8	111	17	0
5. la Carrasca	197	56	3	20	9	14	75	20	0
14. BENIMACLET									
1. Benimaclet	1.918	493	66	147	38	74	1.000	100	0
2. Camí de Vera	198	80	9	18	5	11	60	14	1
15. RASCANYA									
1. Orriols	2.347	340	86	279	4	46	1.524	68	0
2. Torreïel	2.368	348	123	275	6	74	1.481	61	0
3. Sant Llorenç	347	146	12	21	12	13	112	31	0
16. BENICALAP									
1. Benicalap	2.746	543	138	232	22	83	1.565	163	0
2. Ciutat Fallera	674	86	23	82	6	15	423	39	0
17. POBLES DEL NORD									
1. Benifaraig	26	7	0	1	0	1	17	0	0
2. Poble Nou	90	18	5	22	0	4	38	3	0
3. Carpesa	26	4	10	1	1	1	9	0	0
4. Cases Bàrcena	21	7	0	9	1	0	4	0	0
5. Mauella	2	1	0	0	0	1	0	0	0
6. Massarrojos	79	53	3	1	2	1	19	0	0
7. Borbotó	16	4	2	1	0	0	9	0	0
18. POBLES DE L'OEST									
1. Benimàmet	848	239	76	103	2	34	383	10	1
2. Beniferri	62	15	2	5	1	1	19	19	0
19. POBLES DEL SUD									
1. el Forn d'Alcedo	69	12	2	9	2	0	44	0	0
2. el Castellar-l'Oliverar	243	130	4	26	1	0	80	2	0
3. Pinedo	115	72	2	0	1	0	40	0	0
4. el Saler	131	97	7	1	5	2	19	0	0
5. el Palmar	21	11	0	0	0	6	4	0	0
6. el Perellonet	38	19	0	1	0	2	16	0	0
7. la Torre	378	95	12	65	0	8	182	16	0
8. Faitanar	28	20	0	0	0	0	8	0	0

5.11 Nacionalitats estrangeres majoritàries en cada barri.

5.11 Nacionalidades extranjeras mayoritarias en cada barrio.

	Nacionalitat	%	Nacionalitat	%	Nacionalitat	%	Nacionalitat	%
València	Equador	12,7	Bolívia	12,3	Romania	9,0	Colòmbia	8,6
1. CIUTAT VELLA								
1. la Seu	Itàlia	12,6	França	12,2	Regne Unit	8,5	Romania	6,6
2. la Xerea	Mali	15,5	Itàlia	9,3	Bolívia	6,8	Colòmbia	6,6
3. el Carme	Itàlia	11,8	Senegal	9,1	Bolívia	7,2	Romania	6,8
4. el Pilar	Bolívia	10,9	Itàlia	9,1	Romania	9,1	Bulgària	6,7
5. el Mercat	Itàlia	13,5	Romania	8,9	Bolívia	7,4	Argentina	5,3
6. Sant Francesc	Itàlia	10,9	Romania	8,5	França	8,0	Bolívia	7,1
2. L'EIXAMPLE								
1. Russafa	Bolívia	17,3	Equador	12,1	Xina	6,6	Colòmbia	5,3
2. el Pla del Remei	França	11,9	Itàlia	9,0	Bolívia	8,1	Alemanya	7,0
3. Gran Via	Bolívia	13,9	Itàlia	10,1	França	8,1	Equador	7,2
3. EXTRAMURS								
1. el Botànic	Bolívia	18,5	Itàlia	8,3	Romania	5,6	Colòmbia	5,4
2. la Roqueta	Bolívia	28,6	Xina	15,2	Equador	6,4	Itàlia	5,9
3. la Petxina	Bolívia	21,4	Equador	9,4	Colòmbia	7,5	Romania	6,9
4. Arrancapins	Bolívia	22,9	Equador	7,9	Romania	7,5	Itàlia	7,0
4. CAMPANAR								
1. Campanar	Colòmbia	11,0	Romania	9,6	Xina	9,0	Bolívia	8,4
2. les Tendetes	Equador	17,6	Romania	11,3	Bolívia	10,3	Colòmbia	9,2
3. el Calvari	Equador	16,2	Colòmbia	11,2	Bolívia	10,0	Romania	4,7
4. Sant Pau	Colòmbia	10,8	Itàlia	8,7	Xina	8,1	Alemanya	4,8
5. LA SAÏDIA								
1. Marxalenes	Equador	17,7	Bolívia	13,7	Romania	11,8	Colòmbia	8,6
2. Morvedre	Bolívia	18,9	Equador	15,3	Colòmbia	8,2	Romania	6,2
3. Trinitat	Equador	11,3	Bolívia	10,5	Colòmbia	10,1	Romania	7,2
4. Tormos	Equador	18,6	Bolívia	14,3	Colòmbia	8,9	Romania	8,6
5. Sant Antoni	Equador	14,8	Bolívia	13,8	Romania	8,0	Colòmbia	7,2
6. EL PLA DEL REAL								
1. Exposició	Bolívia	13,3	Itàlia	12,2	França	6,4	Alemanya	6,0
2. Mestalla	Romania	11,2	Itàlia	10,6	Colòmbia	10,4	Bolívia	8,6
3. Jaume Roig	Itàlia	14,8	Colòmbia	9,6	Bolívia	9,2	Alemanya	8,7
4. Ciutat Universitària	Itàlia	14,7	El Marroc	8,3	Argentina	7,8	Bolívia	7,3
7. L'OLIVERETA								
1. Nou Moles	Bolívia	18,8	Equador	16,6	Colòmbia	7,6	Romania	6,7
2. Soternes	Equador	11,6	Colòmbia	10,8	Romania	10,2	Bolívia	7,9
3. Tres Forques	Equador	17,5	Romania	13,6	Bolívia	10,7	Colòmbia	6,8
4. la Font Santa	Equador	12,2	Pakistan	11,2	Bolívia	10,4	Romania	8,9
5. la Llum	Colòmbia	15,5	Equador	11,1	Bolívia	9,4	Xina	8,2
8. PATRAIX								
1. Patraix	Bolívia	13,2	Equador	12,9	Romania	8,4	Colòmbia	7,9
2. Sant Isidre	Bolívia	10,2	Colòmbia	9,3	Nigèria	9,0	Equador	7,1
3. Vara de Quart	Bolívia	13,3	Colòmbia	12,6	Xina	8,5	Romania	7,7
4. Safranar	Colòmbia	9,0	Itàlia	6,6	Equador	6,3	Paraguai	6,1
5. Favara	Equador	16,4	Pakistan	12,2	Bolívia	10,0	Romania	8,1
9. JESÚS								
1. la Raiosa	Bolívia	18,3	Equador	12,9	Colòmbia	9,1	Pakistan	8,3
2. l'Hort de Senabre	Equador	14,5	Bolívia	11,4	Pakistan	9,3	Colòmbia	7,9
3. la Creu Coberta	Bolívia	16,4	Equador	15,5	Colòmbia	9,7	Romania	8,9
4. Sant Marcel·lí	Colòmbia	13,2	Equador	11,5	Romania	10,6	Bulgària	7,0
5. Camí Real	Colòmbia	15,1	Romania	12,3	Equador	9,3	Mali	6,8

	Nacionalitat	%	Nacionalitat	%	Nacionalitat	%
València	Itàlia	4,9	Xina	3,6	Argentina	3,1
1. CIUTAT VELLA						
1. la Seu	Bolívia	6,2	Alemanya	5,0	Colòmbia	4,3
2. la Xerea	França	5,1	Romania	4,7	Regne Unit	3,8
3. el Carme	França	5,2	Regne Unit	5,0	Argentina	5,0
4. el Pilar	Brasil	5,3	França	5,0	Xina	4,9
5. el Mercat	Xina	5,3	França	4,7	Colòmbia	4,2
6. Sant Francesc	Alemanya	5,6	Xina	5,1	Regne Unit	4,5
2. L'EIXAMPLE						
1. Russafa	Itàlia	5,1	El Marroc	4,8	Romania	4,4
2. el Pla del Remei	Regne Unit	5,8	Romania	4,9	Mali	4,7
3. Gran Via	Regne Unit	6,4	Colòmbia	5,9	Alemanya	5,8
3. EXTRAMURS						
1. el Botànic	França	4,8	Mali	3,9	Senegal	3,9
2. la Roqueta	Romania	5,5	Colòmbia	5,3	Índia	2,6
3. la Petxina	Itàlia	6,1	Argentina	4,3	Paraguai	3,6
4. Arrancapins	Colòmbia	5,9	Xina	4,3	Argentina	4,1
4. CAMPANAR						
1. Campanar	Argentina	7,8	Itàlia	7,4	Equador	6,5
2. les Tendetes	Bulgària	5,9	Argentina	5,5	Ucraïna	4,8
3. el Calvari	Itàlia	3,6	Ucraïna	3,5	El Marroc	3,5
4. Sant Pau	Romania	4,7	Bolívia	4,3	Veneçuela	3,9
5. LA SAÏDIA						
1. Marxalenes	Xina	4,5	Itàlia	3,3	Bulgària	2,8
2. Morvedre	Ucraïna	4,9	Itàlia	4,9	Bulgària	3,8
3. Trinitat	Itàlia	6,9	Argentina	5,6	Bulgària	4,0
4. Tormos	Mali	3,3	Itàlia	3,2	Argentina	3,1
5. Sant Antoni	Itàlia	5,3	Ucraïna	4,9	Argentina	3,3
6. EL PLA DEL REAL						
1. Exposició	Argentina	5,7	El Marroc	4,8	Equador	4,8
2. Mestalla	França	4,5	Xina	4,4	Argentina	4,3
3. Jaume Roig	Romania	6,3	Argentina	4,3	Equador	4,3
4. Ciutat Universitària	Xina	7,3	Colòmbia	6,9	Regne Unit	4,1
7. L'OLIVERETA						
1. Nou Moles	Xina	4,0	Pakistan	3,7	Argentina	3,5
2. Soternes	Itàlia	5,0	Argentina	4,9	Pakistan	4,9
3. Tres Forques	Nigèria	5,6	Pakistan	4,4	El Marroc	3,6
4. la Font Santa	Nigèria	7,6	Colòmbia	5,2	El Marroc	4,4
5. la Llum	Romania	5,3	Nigèria	4,3	Itàlia	4,1
8. PATRAIX						
1. Patraix	Bulgària	4,2	Argentina	4,1	Xina	3,8
2. Sant Isidre	El Marroc	6,6	Romania	6,3	Itàlia	4,8
3. Vara de Quart	Equador	6,2	Itàlia	5,9	Argentina	4,8
4. Safranar	Bolívia	5,7	Uruguai	5,0	Nigèria	4,8
5. Favara	Colòmbia	6,0	Bulgària	5,4	Itàlia	4,0
9. JESÚS						
1. la Raiosa	Romania	7,4	Senegal	3,7	Xina	3,0
2. l'Hort de Senabre	Romania	7,1	Senegal	5,1	Xina	3,2
3. la Creu Coberta	Senegal	6,2	Pakistan	4,6	Algèria	3,7
4. Sant Marcel·lí	Bolívia	5,9	Pakistan	5,9	Nigèria	4,5
5. Camí Real	Senegal	6,2	Nigèria	5,2	Portugal	4,8

	Nacionalitat	% Nacionalitat	% Nacionalitat	% Nacionalitat	% Nacionalitat	% Nacionalitat	% Nacionalitat	
10. QUATRE CARRERES								
1. Mont-Olivet	Equador	19,8	Bolívia	16,0	Colòmbia	8,9	Romania	6,9
2. en Corts	Equador	18,5	Bolívia	15,6	Colòmbia	9,5	Xina	6,9
3. Malilla	Equador	14,8	Bolívia	11,8	Colòmbia	8,7	Romania	8,3
4. Fonteta de Sant Lluís	Equador	14,2	Colòmbia	13,4	Romania	11,5	Algèria	6,6
5. na Rovella	Equador	18,8	Bolívia	10,5	Romania	9,2	Colòmbia	8,3
6. la Punta	Romania	46,0	Algèria	10,4	Colòmbia	8,5	Bolívia	7,1
7. Ciutat Arts i Ciències	Itàlia	13,1	Colòmbia	11,5	Romania	10,9	França	5,9
11. POBLATS MARÍTIMS								
1. el Grau	Romania	16,5	Bolívia	9,0	Colòmbia	9,0	Equador	8,6
2. Cabanyal-Canyamelar	Romania	18,3	Bolívia	10,8	Colòmbia	8,9	Itàlia	6,1
3. la Malva-rosa	Romania	13,8	Colòmbia	9,8	Equador	6,7	Itàlia	5,5
4. Beteró	Romania	13,8	Itàlia	10,4	Colòmbia	9,9	Equador	5,2
5. Natzaret	Romania	20,2	Bolívia	15,0	Bulgària	6,7	Mali	5,6
12. CAMINS AL GRAU								
1. Aiora	Colòmbia	12,9	Romania	12,8	Bolívia	7,9	Equador	7,3
2. Albors	Colòmbia	15,6	Bolívia	11,1	Equador	9,8	Romania	9,2
3. la Creu del Grau	Colòmbia	11,7	Romania	11,2	Bolívia	9,1	Equador	8,0
4. Camí Fondo	Colòmbia	13,8	Xina	9,5	Equador	8,5	Bolívia	7,5
5. Penya-roja	Itàlia	15,1	França	8,3	Regne Unit	8,0	Nova Zelanda	5,8
13. ALGIRÓS								
1. l'Illa Perduda	Colòmbia	13,2	Itàlia	9,2	Romania	8,2	Bolívia	7,7
2. Ciutat Jardí	Colòmbia	12,0	Itàlia	10,7	Bolívia	9,3	Xina	8,3
3. l'Amistat	Bolívia	18,0	Colòmbia	12,4	Pakistan	8,7	Romania	8,6
4. la Bega Baixa	Itàlia	12,6	Colòmbia	11,7	Brasil	6,8	Alemanya	5,1
5. la Carrasca	Itàlia	11,2	El Marroc	9,4	Colòmbia	7,4	Argentina	6,6
14. BENIMACLET								
1. Benimaclet	Equador	12,1	Bolívia	11,6	Colòmbia	8,2	Itàlia	7,5
2. Camí de Vera	Colòmbia	11,3	Romania	9,4	Itàlia	7,7	Algèria	5,8
15. RASCANYA								
1. Orriols	Equador	28,5	Bolívia	14,3	Romania	6,0	Colòmbia	5,6
2. Torrefiel	Equador	27,9	Bolívia	14,5	Romania	7,8	Colòmbia	6,8
3. Sant Llorenç	Itàlia	9,9	Colòmbia	8,4	Alemanya	8,2	Xina	6,1
16. BENICALAP								
1. Benicalap	Equador	17,0	Bolívia	12,2	Colòmbia	10,5	Romania	8,2
2. Ciutat Fallera	Equador	18,2	Bolívia	15,2	Colòmbia	9,4	Nigèria	6,3
17. POBLES DEL NORD								
1. Benifaraig	Romania	25,6	Bolívia	18,6	Colòmbia	16,3	Itàlia	9,3
2. Poble Nou	Equador	23,5	Algèria	13,8	Nigèria	11,7	Romania	5,6
3. Carpesa	Ucraïna	29,6	Equador	16,9	Algèria	7,0	Bulgària	5,6
4. Cases Bàrcena	Algèria	42,6	Itàlia	13,0	El Marroc	11,1	Romania	7,4
5. Mauella	Romania	40,0	Cuba	40,0	Regne Unit	20,0	-	-
6. Massarrojos	Alemanya	17,9	Regne Unit	16,0	França	10,3	Romania	9,6
7. Borbotó	Romania	28,6	Equador	25,7	Argentina	14,3	Moldàvia	11,4
18. POBLES DE L'OEST								
1. Benimàmet	Romania	15,8	Equador	10,2	Bolívia	9,7	Colòmbia	7,6
2. Beniferri	Xina	22,3	Romania	13,2	Brasil	7,4	Alemanya	5,8
19. POBLES DEL SUD								
1. el Forn d'Alcedo	Equador	25,7	Bolívia	14,5	Portugal	7,9	Colòmbia	7,9
2. el Castellar-l'Oliverar	Romania	37,9	Equador	8,0	Bulgària	6,2	Algèria	6,2
3. Pinedo	Romania	40,9	Bulgària	8,7	Bolívia	7,0	Brasil	7,0
4. el Saler	Romania	33,6	França	13,9	Polònia	9,1	Itàlia	6,2
5. el Palmar	Romania	43,2	Hondures	10,8	Itàlia	8,1	Colòmbia	8,1
6. el Perellonet	Romania	24,0	Colòmbia	10,7	França	9,3	Itàlia	5,3
7. la Torre	Equador	17,4	Romania	12,0	Colòmbia	9,0	Pakistan	8,6
8. Faitanar	Portugal	48,0	França	8,0	Equador	8,0	Romania	6,0

	Nacionalitat	%	Nacionalitat	%	Nacionalitat	%
10. QUATRE CARRERES						
1. Mont-Olivet	Xina	5,7	Itàlia	4,0	Bulgària	3,4
2. en Corts	Romania	6,6	Pakistan	5,6	Bulgària	3,5
3. Malilla	Brasil	5,5	Xina	4,3	El Marroc	4,1
4. Fonteta de Sant Lluís	Bulgària	6,4	Bolívia	5,9	El Marroc	4,5
5. na Rovella	Índia	5,0	Bulgària	5,0	Nigèria	4,1
6. la Punta	Equador	6,6	Nigèria	3,8	França	2,8
7. Ciutat Arts i Ciències	Argentina	4,1	Rússia	3,6	Brasil	3,2
11. POBLATS MARÍTIMS						
1. el Grau	Bulgària	6,2	Algèria	3,3	Itàlia	3,1
2. Cabanyal-Canyamelar	Equador	5,0	Pakistan	3,9	Argentina	3,5
3. la Malva-rosa	El Marroc	4,6	Bulgària	3,9	Ucraïna	3,7
4. Beteró	Bolívia	5,1	Uruguai	4,6	Brasil	4,4
5. Natzaret	Algèria	5,0	Colòmbia	4,5	Nigèria	4,1
12. CAMINS AL GRAU						
1. Aiora	Pakistan	7,2	Itàlia	4,4	Bulgària	3,8
2. Albors	Itàlia	6,9	Bulgària	4,5	Argentina	4,0
3. la Creu del Grau	Pakistan	5,4	Itàlia	4,7	Nigèria	4,0
4. Camí Fondo	Romania	7,3	Bulgària	5,9	Itàlia	5,4
5. Penya-roja	Xina	5,4	Colòmbia	4,9	Argentina	4,6
13. ALGIRÓS						
1. l'Illa Perduda	Xina	5,2	Pakistan	4,7	Argentina	4,2
2. Ciutat Jardí	Romania	6,3	El Marroc	6,1	Argentina	4,9
3. l'Amistat	Equador	7,5	Bulgària	6,3	Itàlia	4,5
4. la Bega Baixa	França	4,2	Regne Unit	3,8	Argentina	3,8
5. la Carrasca	Bolívia	5,6	Xina	5,6	Alemanya	5,3
14. BENIMACLET						
1. Benimaclet	Romania	7,0	Xina	5,5	Argentina	4,9
2. Camí de Vera	Xina	5,0	Regne Unit	4,8	Argentina	4,6
15. RASCANYA						
1. Orriols	Nigèria	4,6	Mali	4,1	Algèria	3,7
2. Torrefiel	Nigèria	5,4	Algèria	3,4	El Marroc	2,6
3. Sant Llorenç	Romania	5,8	França	5,7	Argentina	5,2
16. BENICALAP						
1. Benicalap	Xina	3,7	Pakistan	3,4	Índia	3,3
2. Ciutat Fallera	Índia	5,9	Paraguai	5,6	Romania	5,2
17. POBLES DEL NORD						
1. Benifaraig	El Marroc	9,3	Brasil	4,7	França	2,3
2. Poble Nou	Colòmbia	5,1	Pakistan	4,1	Lituània	3,6
3. Carpesa	Estònia	5,6	Bolívia	5,6	Romania	4,2
4. Cases Bàrcena	Bolívia	7,4	Cuba	3,7	Equador	3,7
5. Mauella	-	-	-	-	-	-
6. Massarrojos	Itàlia	7,7	Noruega	3,8	Brasil	3,8
7. Borbotó	El Marroc	8,6	França	2,9	Ghana	2,9
18. POBLES DE L'OEST						
1. Benimàmet	Nigèria	6,9	El Marroc	5,8	Bulgària	3,5
2. Beniferri	Bulgària	5,0	Polònia	5,0	Líbia	4,1
19. POBLES DEL SUD						
1. el Forn d'Alcedo	Mali	6,6	El Marroc	4,6	Nigèria	4,6
2. el Castellar-l'Oliverar	Bolívia	5,8	Colòmbia	5,8	El Marroc	5,2
3. Pinedo	Polònia	6,2	Itàlia	4,1	Argentina	3,7
4. el Saler	Alemanya	4,0	Equador	4,0	Regne Unit	2,6
5. el Palmar	Portugal	5,4	Cuba	5,4	Argentina	5,4
6. el Perellonet	Regne Unit	5,3	Brasil	5,3	Dinamarca	4,0
7. la Torre	Bolívia	7,3	Nigèria	7,1	El Marroc	4,5
8. Faitanar	Polònia	4,0	Argentina	4,0	Bolívia	4,0

5.12 Població que viu en col·lectius segons sexe

5.12 Población que vive en colectivos según sexo

	Total	Homes	Dones
València	3.584	1.451	2.133
1. CIUTAT VELLA			
1. la Seu	158	87	71
2. la Xerea	77	29	48
3. el Carme	129	34	95
4. el Pilar	277	83	194
5. el Mercat	68	48	20
6. Sant Francesc	29	4	25
2. L'EIXAMPLE			
1. Russafa	39	22	17
2. el Pla del Remei	80	45	35
3. Gran Via	37	10	27
3. EXTRAMURS			
1. el Botànic	222	175	47
2. la Roqueta	21	18	3
3. la Petxina	96	10	86
4. Arrancapins	37	15	22
4. CAMPANAR			
1. Campanar	138	58	80
2. les Tendetes	13	0	13
3. el Calvari	0	0	0
4. Sant Pau	127	70	57
5. LA SAÏDIA			
1. Marxalenes	10	3	7
2. Morvedre	426	89	337
3. Trinitat	45	10	35
4. Tormos	0	0	0
5. Sant Antoni	98	98	0
6. EL PLA DEL REAL			
1. Exposició	48	17	31
2. Mestalla	17	9	8
3. Jaume Roig	5	5	0
4. Ciutat Universitària	39	18	21
7. L'OLIVERETA			
1. Nou Moles	9	0	9
2. Soternes	21	1	20
3. Tres Forques	123	8	115
4. la Font Santa	24	7	17
5. la Llum	95	23	72
8. PATRAIX			
1. Patraix	41	17	24
2. Sant Isidre	0	0	0
3. Vara de Quart	9	9	0
4. Safranar	0	0	0
5. Favara	7	6	1
9. JESÚS			
1. la Raiosa	0	0	0
2. l'Hort de Senabre	0	0	0
3. la Creu Coberta	0	0	0
4. Sant Marcel·lí	13	6	7
5. Camí Real	0	0	0

	Total	Homes	Dones
10. QUATRE CARRERES			
1. Mont-Olivet	9	0	9
2. en Corts	0	0	0
3. Malilla	0	0	0
4. Fonteta de Sant Lluís	1	0	1
5. na Rovella	26	21	5
6. la Punta	9	2	7
7. Ciutat Arts i Ciències	17	8	9
11. POBLATS MARÍTIMS			
1. el Grau	3	3	0
2. Cabanyal-Canyamelar	101	26	75
3. la Malva-rosa	50	28	22
4. Beteró	6	2	4
5. Natzaret	189	172	17
12. CAMINS AL GRAU			
1. Aiora	40	24	16
2. Albors	101	7	94
3. la Creu del Grau	1	1	0
4. Camí Fondo	13	3	10
5. Penya-roja	1	1	0
13. ALGIRÓS			
1. l'Illa Perduda	0	0	0
2. Ciutat Jardí	0	0	0
3. l'Amistat	2	0	2
4. la Bega Baixa	24	20	4
5. la Carrasca	14	9	5
14. BENIMACLET			
1. Benimaclet	120	25	95
2. Camí de Vera	0	0	0
15. RASCANYA			
1. Orriols	49	18	31
2. Torrefiel	0	0	0
3. Sant Llorenç	0	0	0
16. BENICALAP			
1. Benicalap	44	12	32
2. Ciutat Fallera	0	0	0
17. POBLES DEL NORD			
1. Benifaraig	0	0	0
2. Poble Nou	0	0	0
3. Carpesa	0	0	0
4. Cases Bàrcena	0	0	0
5. Mauella	0	0	0
6. Massarrojos	81	10	71
7. Borbotó	0	0	0
18. POBLES DE L'OEST			
1. Benimàmet	47	0	47
2. Beniferri	0	0	0
19. POBLES DEL SUD			
1. el Forn d'Alcedo	0	0	0
2. el Castellar-l'Oliverar	6	0	6
3. Pinedo	33	15	18
4. el Saler	0	0	0
5. el Palmar	0	0	0
6. el Perellonet	18	10	8
7. la Torre	1	0	1
8. Faitanar	0	0	0

6. CLASSIFICACIONS DE LA POBLACIÓ PER SECCIONS CENSALS

6.1 Població segons edat en tres grups per sexe

6.1 Población según edad en tres grupos por sexo

	Seccions	Homes				Dones			
		Total	0-15	16-64	65 i més	Total	0-15	16-64	65 i més
Total		393.358	60.634	276.603	56.121	422.082	57.733	278.303	86.046
1. CIUTAT VELLA									
1. la Seu	1	390	56	275	59	435	53	288	94
	2	456	57	327	72	563	70	356	137
	3	519	63	365	91	522	58	317	147
2. la Xerea	5	508	68	352	88	587	62	389	136
	7	355	53	244	58	404	46	251	107
	8	499	62	380	57	520	64	323	133
	9	462	58	288	116	553	55	323	175
3. el Carme	10	476	56	347	73	538	59	360	119
	11	650	75	492	83	729	65	507	157
	12	391	29	316	46	394	50	273	71
	13	315	36	204	75	366	38	184	144
	14	459	48	357	54	410	40	247	123
	17	351	41	239	71	407	32	240	135
	18	359	50	260	49	379	49	222	108
4. el Pilar	19	843	103	628	112	890	98	618	174
	22	673	71	460	142	768	77	478	213
	23	446	66	313	67	447	38	295	114
5. el Mercat	24	470	64	333	73	550	54	359	137
	25	515	62	376	77	501	47	352	102
	26	653	78	482	93	692	61	453	178
6. Sant Francesc	28	405	52	298	55	479	51	279	149
	30	411	53	270	88	474	50	264	160
	31	379	49	254	76	444	53	270	121
	32	559	69	369	121	727	52	443	232
	34	722	121	473	128	879	95	540	244
2. L'EIXAMPLE									
1. Russafa	1	431	49	287	95	571	49	317	205
	3	446	51	322	73	513	52	309	152
	4	686	125	432	129	827	104	451	272
	6	627	114	395	118	741	98	427	216
	8	561	86	379	96	675	96	396	183
	9	503	69	360	74	591	71	389	131
	10	431	60	296	75	527	85	312	130
	13	609	74	440	95	726	81	463	182
	14	339	47	242	50	411	52	277	82
	15	604	72	478	54	649	83	432	134
	16	704	73	535	96	720	81	473	166
	18	365	50	247	68	396	41	267	88
	19	605	86	432	87	642	67	389	186
	20	517	91	360	66	538	71	364	103
	21	437	76	295	66	443	56	283	104
	22	579	97	362	120	710	90	413	207
	23	600	100	394	106	648	72	403	173
	24	334	50	213	71	442	50	252	140
	25	417	50	309	58	433	45	274	114
	26	481	64	349	68	534	50	356	128
	30	485	54	378	53	481	59	321	101
	31	558	76	406	76	604	80	383	141
	32	462	67	323	72	531	79	339	113

	Seccions	Total	Homes			Dones			
			0-15	16-64	65 i més	Total	0-15	16-64	65 i més
2. el Pla del Remei	33	676	96	446	134	846	90	518	238
	35	487	82	295	110	597	66	363	168
	36	334	51	229	54	409	39	269	101
	37	582	104	367	111	730	101	445	184
	39	292	48	170	74	349	44	208	97
	40	379	44	257	78	480	50	282	148
	41	338	43	228	67	427	57	255	115
3. Gran Via	42	491	88	316	87	612	78	367	167
	43	284	40	191	53	340	30	213	97
	44	314	49	218	47	374	33	244	97
	45	644	133	417	94	773	113	470	190
	46	427	86	251	90	496	54	305	137
	47	346	59	239	48	432	41	278	113
	50	543	97	364	82	619	80	370	169
	51	603	103	377	123	756	109	416	231
	53	402	84	258	60	497	90	280	127
	54	326	51	209	66	418	59	227	132
	55	602	109	374	119	729	107	393	229
	57	459	97	280	82	552	71	328	153
3. EXTRAMURS									
1. el Botànic	1	367	58	234	75	447	62	258	127
	2	736	107	507	122	853	115	531	207
	4	884	88	652	144	982	114	616	252
	7	568	50	416	102	526	54	318	154
	8	597	101	411	85	699	77	449	173
2. la Roqueta	10	838	109	620	109	902	86	581	235
	13	509	71	344	94	583	63	359	161
	14	296	35	189	72	388	48	219	121
	15	459	50	336	73	579	67	357	155
3. la Petxina	17	609	84	426	99	769	107	443	219
	18	367	66	240	61	480	47	298	135
	19	578	114	381	83	655	96	405	154
	20	636	118	421	97	785	127	470	188
	21	613	107	415	91	727	83	466	178
	23	608	89	399	120	771	84	432	255
	25	476	67	322	87	566	78	337	151
	26	597	77	396	124	678	86	409	183
	27	268	49	154	65	421	56	218	147
	28	867	164	534	169	968	142	597	229
	29	394	50	276	68	470	52	278	140
	30	511	90	351	70	578	85	377	116
	32	418	56	272	90	570	61	320	189
4. Arrancapins	33	412	55	270	87	505	69	298	138
	34	615	89	394	132	757	85	440	232
	35	780	109	543	128	906	107	611	188
	36	693	106	478	109	853	100	535	218
	37	553	84	364	105	677	77	413	187
	38	337	55	208	74	384	45	231	108
	40	421	65	279	77	512	68	296	148
	41	929	144	640	145	1.103	135	665	303
	44	689	112	461	116	847	94	540	213
	46	300	32	211	57	373	39	210	124

	Seccions	Total	Homes			Dones			
			0-15	16-64	65 i més	Total	0-15	16-64	65 i més
4. Arrancapins	47	771	96	542	133	858	85	582	191
(Continuació)	48	788	115	515	158	997	118	632	247
	49	503	87	327	89	642	78	393	171
	50	552	67	370	115	690	76	419	195
	51	483	70	324	89	571	89	362	120
	52	891	150	579	162	1096	134	670	292
	53	468	73	326	69	551	71	339	141
	55	396	52	249	95	444	44	275	125
4. CAMPANAR									
1. Campanar	1	654	82	460	112	755	86	496	173
	2	371	47	257	67	439	57	278	104
	3	734	103	535	96	768	102	523	143
	4	411	41	287	83	474	35	315	124
	5	621	67	488	66	698	74	548	76
	6	772	102	585	85	807	79	625	103
	20	691	76	503	112	739	84	517	138
	21	925	137	694	94	1.024	129	766	129
	22	584	74	413	97	680	73	475	132
2. les Tendetes	7	690	91	504	95	807	86	538	183
	8	480	57	361	62	527	47	387	93
	9	535	67	366	102	612	70	406	136
	10	525	65	375	85	642	86	438	118
	11	418	41	294	83	467	46	308	113
3. el Calvari	12	879	111	630	138	860	107	523	230
	14	421	62	272	87	452	49	277	126
	15	607	68	400	139	657	56	402	199
	16	698	84	457	157	799	74	467	258
4. Sant Pau	17	1.137	173	855	109	1.171	181	870	120
	18	1.043	153	775	115	1.051	177	786	88
	19	1.078	263	771	44	1.109	273	769	67
	23	473	55	347	71	516	63	353	100
	24	922	212	660	50	944	217	667	60
	25	1.070	226	766	78	1.069	210	763	96
	26	651	189	435	27	666	174	456	36
5. LA SAÏDIA									
1. Marxalenes	1	560	69	389	102	672	65	439	168
	2	445	69	332	44	520	83	341	96
	3	408	48	281	79	432	46	265	121
	4	742	102	520	120	792	87	542	163
	5	619	82	443	94	714	69	472	173
	6	592	76	393	123	722	61	476	185
	7	516	61	352	103	602	65	348	189
	8	934	118	643	173	1.047	110	684	253
	9	531	67	378	86	596	87	403	106
2. Morvedre	10	443	74	287	82	474	41	287	146
	11	572	79	382	111	676	79	386	211
	13	609	84	428	97	712	82	456	174
	14	421	69	292	60	427	68	259	100
	15	705	134	482	89	785	96	505	184
	16	540	96	362	82	605	87	386	132
	17	386	56	203	127	606	48	284	274
	18	349	41	239	69	403	56	234	113
	19	924	131	643	150	1.054	127	690	237

	Seccions	Total	Homes			Dones			
			0-15	16-64	65 i més	Total	0-15	16-64	65 i més
3. Trinitat	21	679	69	476	134	792	89	485	218
	22	800	94	513	193	921	81	531	309
	25	323	50	207	66	384	41	255	88
	26	734	108	487	139	861	95	506	260
	27	836	103	593	140	1.003	124	664	215
	28	463	53	336	74	526	43	358	125
4. Tormos	29	602	98	378	126	664	69	379	216
	31	646	131	440	75	607	103	401	103
	33	907	161	646	100	969	148	667	154
	34	823	123	557	143	796	104	456	236
	36	630	94	433	103	637	78	428	131
	43	965	192	692	81	963	162	694	107
	37	404	72	276	56	464	75	294	95
5. Sant Antoni	38	688	133	489	66	755	129	518	108
	39	844	135	555	154	916	109	610	197
	40	964	149	675	140	1.086	151	726	209
	41	1.118	164	825	129	1.225	170	866	189
	42	802	113	538	151	843	106	519	218
6. EL PLA DEL REAL									
1. Exposició	1	639	107	435	97	760	104	509	147
	2	796	135	539	122	879	122	563	194
	3	345	59	231	55	414	57	259	98
	4	335	58	207	70	394	49	241	104
	5	460	70	313	77	539	89	325	125
	6	576	90	368	118	688	104	439	145
2. Mestalla	7	604	106	412	86	706	109	451	146
	8	944	142	641	161	1.115	135	719	261
	9	769	113	520	136	873	98	549	226
	11	447	71	306	70	536	63	344	129
	12	511	73	356	82	600	83	393	124
	13	636	114	415	107	690	90	455	145
	14	803	136	556	111	838	159	534	145
	15	966	175	668	123	1.126	163	769	194
	26	817	150	572	95	947	156	681	110
	27	620	110	438	72	687	110	499	78
3. Jaume Roig	16	403	74	271	58	447	71	299	77
	17	465	76	293	96	569	88	333	148
	18	493	75	302	116	574	81	322	171
	19	523	72	348	103	583	81	363	139
	20	340	59	218	63	375	58	233	84
	21	498	94	337	67	541	98	358	85
4. Ciutat Universitària	22	411	61	276	74	528	74	342	112
	23	558	86	391	81	653	103	427	123
	24	677	119	452	106	838	116	551	171

	Seccions	Total	Homes			Dones			
			0-15	16-64	65 i més	Total	0-15	16-64	65 i més
7. L'OLIVERETA									
1. Nou Moles	1	574	78	408	88	669	95	428	146
	2	917	139	619	159	1.049	152	663	234
	3	725	106	515	104	822	88	554	180
	4	502	79	321	102	588	48	355	185
	5	497	60	360	77	516	76	341	99
	6	596	66	417	113	648	68	374	206
	7	572	82	386	104	614	64	376	174
	8	346	45	216	85	415	38	244	133
	9	531	69	358	104	637	53	377	207
	10	623	98	431	94	685	100	427	158
	11	352	50	221	81	389	48	200	141
	12	538	86	354	98	614	86	364	164
	13	367	61	228	78	395	48	214	133
	14	523	79	330	114	567	61	331	175
	15	543	86	368	89	566	80	358	128
	16	914	133	614	167	1.048	139	657	252
	17	1.020	140	724	156	1.149	170	735	244
	18	665	85	463	117	727	82	485	160
	19	784	136	525	123	858	155	540	163
	20	832	128	556	148	989	135	633	221
	41	562	67	401	94	603	71	409	123
2. Soternes	21	693	112	464	117	706	99	467	140
	22	800	120	566	114	837	106	576	155
	23	343	44	216	83	455	42	275	138
	24	719	112	509	98	723	109	456	158
3. Tres Forques	25	534	70	343	121	567	60	325	182
	26	513	59	377	77	524	74	311	139
	27	643	95	472	76	564	77	366	121
	29	1.016	144	680	192	1.097	140	647	310
	30	735	105	508	122	822	117	455	250
	31	576	62	367	147	612	59	343	210
	32	547	71	359	117	733	57	407	269
4. la Font Santa	36	842	140	598	104	908	144	569	195
	37	1.034	147	745	142	998	149	643	206
5. la Llum	39	723	113	523	87	758	126	531	101
	40	651	86	433	132	660	88	417	155
	42	1.183	265	805	113	1.277	219	887	171
8. PATRAIX									
1. Patraix	1	402	54	268	80	457	47	270	140
	2	408	61	266	81	475	62	301	112
	3	409	65	283	61	452	67	313	72
	4	900	137	624	139	984	137	637	210
	5	508	71	329	108	624	71	376	177
	6	552	64	386	102	627	74	408	145
	7	567	81	410	76	608	84	406	118
	8	390	54	259	77	512	28	330	154
	9	434	64	310	60	499	54	340	105
	10	999	170	693	136	1.145	193	714	238
	12	704	103	461	140	826	100	517	209
	13	1.175	238	805	132	1.220	180	869	171
	14	907	121	633	153	1.036	128	678	230

	Seccions	Total	Homes			Dones			
			0-15	16-64	65 i més	Total	0-15	16-64	65 i més
1. Patraix	15	491	53	346	92	594	62	378	154
(Continuació)	16	372	69	251	52	395	46	246	103
	17	396	47	262	87	482	61	289	132
	18	1.142	254	744	144	1.185	204	801	180
	33	829	109	577	143	994	120	625	249
	40	504	65	352	87	577	63	371	143
2. Sant Isidre	19	835	172	612	51	831	143	606	82
	20	956	206	694	56	931	178	680	73
	21	759	148	549	62	796	148	565	83
	34	826	133	637	56	775	136	561	78
	35	1.083	211	803	69	1.094	214	783	97
	39	605	92	455	58	602	88	430	84
3. Vara de Quart	22	634	87	431	116	753	89	500	164
	23	481	54	366	61	504	51	372	81
	24	698	123	510	65	750	120	554	76
	25	426	52	319	55	436	44	305	87
	26	739	73	515	151	821	86	541	194
	36	634	69	463	102	690	56	488	146
	37	760	67	616	77	848	88	661	99
	38	763	122	587	54	812	118	639	55
4. Safranar	27	646	100	452	94	696	104	470	122
	28	402	40	313	49	448	48	320	80
	29	483	61	368	54	475	63	345	67
	30	1.016	180	756	80	988	139	752	97
	41	630	93	441	96	704	86	488	130
	42	1.103	280	757	66	1.211	298	807	106
5. Favara	31	837	148	596	93	840	128	568	144
	32	938	125	710	103	907	126	626	155
9. JESÚS									
1. la Raiosa	1	602	79	433	90	746	99	499	148
	2	503	48	313	142	632	48	383	201
	3	545	60	390	95	629	59	396	174
	4	497	55	357	85	523	56	340	127
	5	1.108	168	813	127	1.038	142	686	210
	7	958	127	692	139	885	124	573	188
	8	517	67	372	78	552	58	353	141
	9	829	111	620	98	837	135	559	143
	10	797	104	539	154	875	92	539	244
	12	647	103	466	78	646	98	439	109
	41	811	148	546	117	890	151	552	187
2. l'Hort de Senabre	13	591	81	418	92	516	67	317	132
	14	341	44	223	74	371	37	215	119
	15	538	82	395	61	479	75	314	90
	16	726	85	535	106	766	69	513	184
	17	509	101	350	58	517	103	345	69
	18	837	132	607	98	884	147	618	119
	19	723	110	509	104	708	92	474	142
	20	890	112	706	72	950	147	697	106
	21	1.038	163	790	85	1.079	159	803	117
	22	642	82	447	113	687	70	480	137
	23	632	61	438	133	667	62	442	163
	24	553	95	371	87	570	80	379	111
	42	746	123	561	62	778	140	553	85
3. la Creu Coberta	25	717	114	514	89	725	96	515	114
	26	830	119	591	120	822	102	513	207

	Seccions	Total	Homes			Dones			
			0-15	16-64	65 i més	Total	0-15	16-64	65 i més
3. la Creu Coberta	28	979	118	771	90	1.066	136	812	118
(Continuació)	29	587	91	422	74	648	91	454	103
4. Sant Marcel·lí	30	993	160	706	127	1.017	138	674	205
	31	849	153	608	88	853	149	587	117
	32	518	67	368	83	473	70	301	102
	33	442	53	305	84	389	41	233	115
	34	407	53	271	83	483	68	271	144
	35	548	52	424	72	581	58	432	91
	36	415	44	325	46	405	35	325	45
	37	481	64	326	91	519	56	341	122
	40	473	51	314	108	539	55	342	142
5. Camí Real	38	1014	158	780	76	900	139	667	94
	39	939	146	728	65	913	153	664	96
10. QUATRE CARRERES									
1. Mont-Olivet	1	866	108	608	150	1.041	115	629	297
	2	776	116	516	144	854	89	550	215
	3	1.025	169	722	134	998	124	662	212
	4	613	90	420	103	665	92	417	156
	5	682	76	399	207	825	81	492	252
	6	719	94	514	111	740	92	455	193
	7	1.081	166	784	131	1.141	163	752	226
	8	929	104	632	193	1.017	115	626	276
	9	590	73	402	115	650	57	398	195
	10	528	70	359	99	606	62	382	162
	11	457	51	300	106	510	52	303	155
	12	453	56	317	80	528	59	320	149
	44	642	97	457	88	716	96	484	136
	45	369	46	239	84	494	41	294	159
2. en Corts	13	868	158	605	105	843	132	542	169
	14	575	87	401	87	618	85	404	129
	15	505	79	348	78	564	63	372	129
	16	682	98	469	115	736	66	474	196
	17	634	81	435	118	649	90	389	170
	18	798	151	547	100	850	132	576	142
	19	762	122	523	117	834	119	537	178
	21	907	148	628	131	887	114	582	191
	46	458	40	311	107	512	50	319	143
3. Malilla	22	1.053	166	763	124	1.140	171	795	174
	23	667	84	502	81	727	94	528	105
	24	1.117	190	766	161	1.234	196	812	226
	25	511	97	382	32	522	65	412	45
	26	917	156	628	133	1.017	131	707	179
	27	491	63	344	84	565	68	382	115
	28	636	82	458	96	705	84	477	144
	29	1.030	198	761	71	1.020	169	754	97
	39	830	134	624	72	786	114	576	96
	43	457	46	362	49	426	43	311	72
	47	626	98	441	87	675	100	461	114
	48	746	148	542	56	744	135	541	68
	49	795	156	569	70	841	155	586	100
	50	572	82	403	87	631	91	434	106
	51	693	154	487	52	706	147	493	66
4. Fonteta de Sant Lluís	30	554	75	392	87	570	89	352	129
	31	1.010	163	724	123	1.012	166	674	172

	Seccions	Total	Homes			Dones				
			0-15	16-64	65 i més	Total	0-15	16-64	65 i més	
5. na Rovella	32	896	138	632	126	890	112	582	196	
	33	817	123	599	95	733	98	488	147	
	34	941	150	659	132	904	125	575	204	
	35	618	85	453	80	596	80	383	133	
	36	533	88	375	70	558	83	355	120	
	37	622	76	421	125	685	93	418	174	
6. la Punta	41	448	46	276	126	475	59	252	164	
	54	593	102	397	94	602	100	384	118	
7. Ciutat de les Arts i les Ciències	40	824	170	597	57	857	172	617	68	
	52	1.008	254	703	51	994	212	697	85	
	53	980	196	726	58	1.053	200	778	75	
11. POBLATS MARÍTIMS										
1. el Grau	1	687	113	517	57	660	110	454	96	
	2	955	128	760	67	919	132	683	104	
	3	563	72	437	54	483	74	327	82	
	4	649	115	430	104	654	98	421	135	
	5	871	150	608	113	899	122	589	188	
	6	526	78	368	80	604	75	382	147	
	54	583	111	434	38	571	105	404	62	
	2. el Cabanyal-el Canyamelar	8	325	44	222	59	345	40	227	78
		9	1.104	245	761	98	1.199	223	807	169
		10	389	70	274	45	405	48	275	82
11		726	84	514	128	817	106	487	224	
12		405	56	263	86	435	42	252	141	
13		623	111	419	93	706	89	425	192	
15		416	57	275	84	511	51	306	154	
16		342	49	256	37	365	51	235	79	
17		426	68	285	73	477	68	286	123	
18		450	59	293	98	520	64	329	127	
19	474	67	307	100	565	49	315	201		
21	600	74	416	110	660	88	387	185		
22	521	87	358	76	574	83	327	164		
24	509	84	352	73	533	81	329	123		
26	448	58	298	92	472	55	275	142		
27	401	61	253	87	422	48	246	128		
28	346	47	224	75	383	48	234	101		
29	402	51	284	67	402	45	249	108		
30	670	102	447	121	727	98	433	196		
31	489	66	331	92	517	49	324	144		
3. la Malva-rosa	32	686	152	476	58	664	137	438	89	
	33	926	140	688	98	942	122	696	124	
	34	859	106	609	144	942	107	643	192	
	35	624	80	456	88	650	67	462	121	
	36	507	78	352	77	517	84	314	119	
	37	435	72	258	105	512	37	265	210	
	38	724	113	517	94	763	98	512	153	
	39	669	95	460	114	734	100	473	161	
50	725	94	533	98	738	74	545	119		
53	865	138	658	69	841	152	605	84		
4. Beteró	40	612	115	442	55	667	106	482	79	
	41	1.192	198	867	127	1.209	186	851	172	
	42	735	133	454	148	770	127	415	228	

	Seccions	Total	Homes			Dones			
			0-15	16-64	65 i més	Total	0-15	16-64	65 i més
4. Beteró	51	575	87	423	65	647	99	448	100
(Continuació)	52	1.022	206	757	59	1.068	215	760	93
5. Natzaret	44	744	95	579	70	552	96	359	97
	45	602	83	436	83	584	79	368	137
	46	814	122	553	139	774	119	482	173
	47	780	139	540	101	757	114	484	159
	48	730	120	515	95	693	104	456	133
12. CAMINS AL GRAU									
1. Aiora	1	629	71	430	128	678	67	399	212
	2	592	103	404	85	656	96	428	132
	3	851	128	606	117	908	107	597	204
	5	365	35	259	71	410	38	245	127
	6	563	68	355	140	670	72	400	198
	7	467	55	346	66	454	59	288	107
	8	732	119	507	106	784	110	547	127
	9	513	46	334	133	603	55	358	190
	10	775	88	548	139	800	95	490	215
	11	594	103	404	87	570	86	361	123
	12	881	153	625	103	884	141	573	170
	13	1.054	149	798	107	1.069	163	757	149
	14	845	162	590	93	848	146	560	142
	15	672	119	469	84	632	92	423	117
	16	859	196	606	57	844	189	577	78
	38	1.009	259	686	64	968	218	682	68
	39	767	107	565	95	833	116	603	114
	43	686	86	526	74	663	70	494	99
2. Albors	18	609	91	420	98	743	97	484	162
	19	592	81	430	81	648	65	438	145
	20	640	93	444	103	681	107	436	138
	21	338	42	228	68	373	42	222	109
	22	617	100	425	92	710	116	426	168
	23	642	73	469	100	715	83	431	201
	24	889	131	648	110	1.001	131	695	175
3. la Creu del Grau	25	1.247	263	915	69	1.237	236	903	98
	26	653	89	444	120	703	85	446	172
	27	791	125	595	71	745	106	501	138
	28	853	100	632	121	864	74	626	164
	29	656	95	450	111	623	85	392	146
	30	721	113	498	110	821	90	549	182
	31	720	138	502	80	713	100	481	132
	32	464	61	325	78	514	65	315	134
	33	653	83	458	112	690	71	466	153
	40	827	168	598	61	848	151	598	99
4. Camí Fondo	34	518	71	379	68	548	68	378	102
	35	485	59	329	97	532	57	340	135
	36	1.292	225	937	130	1.349	213	920	216
5. Penya-roja	37	986	205	695	86	951	200	660	91
	41	1.561	381	1.100	80	1.506	377	1.062	67
	42	1.047	242	759	46	957	216	702	39
	44	742	174	507	61	779	174	516	89
	45	768	226	515	27	754	195	527	32

	Seccions	Total	Homes			Dones			
			0-15	16-64	65 i més	Total	0-15	16-64	65 i més
13. ALGIRÓS									
1. l'Illa Perduda	1	1.010	185	699	126	1.025	121	723	181
	2	1.084	196	765	123	1.136	160	788	188
	3	444	67	328	49	517	61	374	82
	4	645	74	397	174	778	67	402	309
	5	772	136	561	75	822	119	598	105
	30	517	73	360	84	610	67	416	127
2. Ciutat Jardí	7	451	47	299	105	516	42	332	142
	8	686	74	509	103	775	71	577	127
	9	493	51	358	84	588	55	399	134
	10	716	92	517	107	782	93	555	134
	11	393	40	307	46	445	36	335	74
	12	1.028	134	783	111	1.145	126	870	149
	13	503	56	372	75	526	45	403	78
	14	877	107	679	91	916	89	721	106
	27	722	116	540	66	754	90	581	83
	29	483	44	365	74	528	40	394	94
3. l'Amistat	15	500	59	318	123	617	58	350	209
	16	1.186	149	945	92	1.010	152	673	185
	17	677	73	472	132	796	91	503	202
	19	524	71	373	80	569	65	398	106
	20	396	40	285	71	419	39	285	95
	21	583	66	435	82	662	66	476	120
4. la Bega Baixa	22	609	102	411	96	679	103	439	137
	23	830	133	584	113	927	127	628	172
	24	872	116	616	140	989	102	704	183
	26	587	87	408	92	623	98	407	118
5. la Carrasca	25	1.024	162	766	96	1.076	172	767	137
	28	710	93	539	78	755	120	522	113
14. BENIMACLET									
1. Benimaclet	1	1.037	153	776	108	1.106	141	828	137
	2	713	94	491	128	817	111	533	173
	3	413	52	282	79	470	48	279	143
	4	696	94	494	108	736	77	525	134
	5	468	44	339	85	608	53	380	175
	6	593	62	418	113	636	64	390	182
	7	515	65	361	89	555	73	339	143
	8	500	68	355	77	583	89	358	136
	9	511	73	368	70	609	68	433	108
	10	316	39	214	63	348	40	208	100
	11	442	44	340	58	474	55	333	86
	12	548	69	403	76	558	65	372	121
	13	761	108	528	125	846	106	552	188
	14	600	90	424	86	642	91	439	112
	15	589	95	414	80	651	84	443	124
	16	360	36	271	53	358	37	230	91
	17	457	55	325	77	505	61	336	108
	21	655	136	468	51	695	113	517	65
	22	504	83	354	67	569	75	399	95
	23	555	68	391	96	640	88	428	124
	24	602	107	441	54	696	101	512	83
2. Camí de Vera	18	758	103	570	85	826	94	604	128
	19	872	160	657	55	912	131	704	77
	20	1.118	190	832	96	1.203	191	899	113

	Seccions	Homes				Dones			
		Total	0-15	16-64	65 i més	Total	0-15	16-64	65 i més
15. RASCANYA									
1. Orriols	1	638	85	464	89	597	90	368	139
	2	539	67	387	85	477	56	311	110
	3	660	90	451	119	723	111	453	159
	4	526	75	378	73	554	94	340	120
	5	863	120	631	112	822	133	529	160
	6	935	135	681	119	830	103	573	154
	7	642	105	442	95	587	101	353	133
	8	842	105	660	77	654	115	409	130
	10	641	112	450	79	519	92	317	110
	11	657	99	473	85	613	103	395	115
	12	746	144	492	110	848	138	543	167
	13	650	84	466	100	635	92	430	113
	31	464	67	307	90	513	57	334	122
	36	631	87	458	86	591	71	400	120
2. Torrefiel	14	726	100	519	107	738	91	480	167
	15	781	121	557	103	739	113	490	136
	16	730	100	518	112	789	118	519	152
	17	799	109	573	117	730	105	496	129
	18	1.113	145	807	161	1.157	141	804	212
	19	574	83	403	88	581	62	397	122
	20	738	130	492	116	741	112	491	138
	21	1.009	162	710	137	1.027	151	703	173
	22	693	101	474	118	671	94	446	131
	23	812	135	576	101	838	126	597	115
	24	840	131	611	98	884	133	629	122
	25	742	120	543	79	752	119	514	119
	26	696	109	495	92	672	113	422	137
	27	457	65	347	45	486	61	306	119
	28	1.271	257	918	96	1.276	248	887	141
	30	791	78	611	102	842	80	650	112
	32	424	77	274	73	441	49	299	93
3. Sant Llorenç	29	563	85	438	40	614	99	463	52
	33	1.443	358	1.017	68	1.453	340	1.029	84
	34	1.462	354	999	109	1.499	314	1.055	130
	35	1.189	313	807	69	1.192	285	841	66
16. BENICALAP									
1. Benicalap	1	870	143	597	130	843	128	546	169
	2	947	160	633	154	1.025	143	654	228
	3	986	158	692	136	1.030	143	685	202
	4	405	63	271	71	420	58	258	104
	5	806	143	552	111	837	132	546	159
	6	1.003	116	713	174	945	99	602	244
	8	810	121	584	105	814	132	530	152
	9	646	104	452	90	600	95	374	131
	10	527	68	372	87	595	76	362	157
	11	638	101	456	81	650	92	430	128
	12	537	77	394	66	509	77	331	101
	13	663	89	453	121	710	81	447	182
	14	777	163	558	56	736	131	533	72
	15	771	79	588	104	823	101	585	137
	16	752	103	546	103	771	79	567	125
	17	1.044	195	807	42	1.084	208	810	66
	18	478	68	331	79	469	54	322	93
	19	1.170	233	851	86	1.183	205	875	103

	Seccions	Total	Homes			Dones			
			0-15	16-64	65 i més	Total	0-15	16-64	65 i més
1. Benicalap	24	755	127	542	86	816	116	577	123
(Continuació)	25	650	90	481	79	663	94	463	106
	26	777	114	564	99	744	88	514	142
	27	709	98	489	122	772	107	509	156
	28	699	146	488	65	728	153	513	62
	29	1.446	325	1.065	56	1.442	270	1.099	73
2. Ciutat Fallera	20	825	136	607	82	866	119	599	148
	21	746	105	523	118	746	97	493	156
	22	549	84	382	83	576	85	388	103
	23	1.198	235	884	79	1.103	222	776	105
17. POBLES DEL NORD									
1. Benifaraig	1	474	72	322	80	552	79	337	136
2. Poble Nou	2	517	72	361	84	510	60	329	121
3. Carpesa	3	626	97	427	102	667	73	455	139
4. Cases de Bàrcena	1	200	19	152	29	198	21	128	49
5. Mauella	1	37	3	19	15	29	2	16	11
6. Massarrojos	6	946	223	616	107	1.078	203	666	209
7. Borbotó	7	370	62	235	73	375	45	244	86
18. POBLES DE L'OEST									
1. Benimàmet	1	756	134	542	80	778	116	549	113
	2	539	92	384	63	539	71	384	84
	3	738	121	526	91	715	103	503	109
	4	564	84	401	79	605	80	412	113
	5	568	66	413	89	626	89	400	137
	6	720	103	486	131	737	96	471	170
	7	758	144	547	67	730	144	503	83
	8	923	150	651	122	982	137	653	192
	9	525	84	361	80	513	71	372	70
	10	558	118	401	39	534	89	378	67
2. Beniferri	4	439	72	337	30	460	79	351	30
19. POBLES DEL SUD									
1. el Forn d'Alcedo	1	707	114	493	100	671	87	434	150
2. el Castellar-l'Oliverar	2	382	47	256	79	409	53	260	96
	3	845	136	568	141	841	148	528	165
	4	564	90	389	85	616	95	399	122
	5	1.134	184	754	196	1.151	178	743	230
	15	562	61	415	86	577	75	396	106
3. Pinedo	6	908	143	625	140	938	138	634	166
	7	378	53	247	78	399	54	247	98
4. el Saler	8	931	180	672	79	838	156	592	90
5. el Palmar	9	372	42	233	97	403	43	243	117
6. el Perellonet	16	826	139	596	91	779	121	561	97
7. la Torre	11	480	76	346	58	477	59	291	127
	12	401	41	309	51	381	59	235	87
	13	825	120	599	106	792	107	560	125
	14	852	103	665	84	848	91	636	121
8. Faitanar	12	209	24	152	33	202	28	130	44

6.2 Població segons nacionalitat per sexe

6.2 Población según nacionalidad por sexo

	Seccions	Homes			Dones		
		Total	Espanyols	Estrangers	Total	Espanyoles	Estrangeres
Total		393.358	326.980	66.378	422.082	365.112	56.970
1. CIUTAT VELLA							
1. la Seu	1	390	331	59	435	358	77
	2	456	357	99	563	458	105
	3	519	439	80	522	458	64
2. la Xerea	5	508	442	66	587	521	66
	7	355	309	46	404	357	47
	8	499	353	146	520	453	67
	9	462	449	13	553	532	21
3. el Carme	10	476	414	62	538	468	70
	11	650	537	113	729	629	100
	12	391	316	75	394	331	63
	13	315	298	17	366	345	21
	14	459	335	124	410	351	59
	17	351	324	27	407	388	19
	18	359	279	80	379	351	28
4. el Pilar	19	843	666	177	890	699	191
	22	673	582	91	768	679	89
	23	446	346	100	447	360	87
5. el Mercat	24	470	392	78	550	465	85
	25	515	418	97	501	442	59
	26	653	528	125	692	566	126
6. Sant Francesc	28	405	343	62	479	417	62
	30	411	385	26	474	429	45
	31	379	330	49	444	395	49
	32	559	520	39	727	674	53
	34	722	646	76	879	788	91
2. L'EIXAMPLE							
1. Russafa	1	431	383	48	571	542	29
	3	446	380	66	513	445	68
	4	686	599	87	827	718	109
	6	627	523	104	741	627	114
	8	561	470	91	675	595	80
	9	503	399	104	591	526	65
	10	431	373	58	527	467	60
	13	609	449	160	726	575	151
	14	339	284	55	411	360	51
	15	604	407	197	649	490	159
	16	704	542	162	720	606	114
	18	365	317	48	396	349	47
	19	605	435	170	642	514	128
	20	517	427	90	538	459	79
	21	437	327	110	443	367	76
	22	579	517	62	710	649	61
	23	600	491	109	648	573	75
	24	334	287	47	442	386	56
	25	417	276	141	433	338	95
	26	481	357	124	534	433	101
	30	485	312	173	481	367	114
	31	558	401	157	604	460	144
	32	462	371	91	531	436	95

	Seccions	Homes			Dones		
		Total	Espanyols	Estrangers	Total	Espanyoles	Estrangeres
2. el Pla del Remei	33	676	618	58	846	797	49
	35	487	472	15	597	574	23
	36	334	321	13	409	388	21
	37	582	555	27	730	692	38
	39	292	286	6	349	340	9
	40	379	363	16	480	443	37
	41	338	323	15	427	410	17
3. Gran Via	42	491	449	42	612	571	41
	43	284	273	11	340	331	9
	44	314	281	33	374	344	30
	45	644	597	47	773	719	54
	46	427	404	23	496	473	23
	47	346	314	32	432	397	35
	50	543	484	59	619	561	58
	51	603	539	64	756	677	79
	53	402	373	29	497	460	37
	54	326	314	12	418	388	30
	55	602	581	21	729	689	40
	57	459	423	36	552	512	40
3. EXTRAMURS							
1. el Botànic	1	367	335	32	447	412	35
	2	736	653	83	853	756	97
	4	884	693	191	982	829	153
	7	568	417	151	526	469	57
	8	597	496	101	699	606	93
2. la Roqueta	10	838	583	255	902	687	215
	13	509	370	139	583	461	122
	14	296	260	36	388	362	26
	15	459	381	78	579	498	81
3. la Petxina	17	609	519	90	769	682	87
	18	367	325	42	480	430	50
	19	578	455	123	655	561	94
	20	636	586	50	785	725	60
	21	613	489	124	727	600	127
	23	608	538	70	771	689	82
	25	476	413	63	566	503	63
	26	597	532	65	678	620	58
	27	268	247	21	421	398	23
	28	867	815	52	968	915	53
	29	394	330	64	470	423	47
	30	511	472	39	578	534	44
	32	418	353	65	570	484	86
4. Arrancapins	33	412	343	69	505	428	77
	34	615	565	50	757	693	64
	35	780	675	105	906	792	114
	36	693	612	81	853	752	101
	37	553	479	74	677	592	85
	38	337	303	34	384	351	33
	40	421	367	54	512	471	41
	41	929	796	133	1.103	962	141
	44	689	642	47	847	794	53
	46	300	250	50	373	324	49

	Seccions	Homes			Dones		
		Total	Espanyols	Estrangers	Total	Espanyoles	Estrangeres
4. Arrancapins	47	761	634	127	858	752	106
(Continuació)	48	771	628	143	997	926	71
	49	788	727	61	642	569	73
	50	503	420	83	690	646	44
	51	552	505	47	571	518	53
	52	483	433	50	1.096	994	102
	53	891	803	88	551	477	74
	55	468	396	72	444	416	28
4. CAMPANAR		396	371	25			
1. Campanar	1				755	642	113
	2	654	557	97	439	348	91
	3	371	277	94	768	717	51
	4	734	659	75	474	426	48
	5	411	370	41	698	643	55
	6	621	580	41	807	742	65
	20	772	713	59	739	642	97
	21	691	600	91	1.024	949	75
	22	925	839	86	680	603	77
2. les Tendetes	7	584	511	73	807	692	115
	8	690	562	128	527	402	125
	9	480	342	138	612	474	138
	10	535	394	141	642	541	101
	11	525	444	81	467	376	91
3. el Calvari	12	418	333	85	860	630	230
	14	879	550	329	452	388	64
	15	421	341	80	657	542	115
	16	607	473	134	799	613	186
4. Sant Pau	17	698	483	215	1.171	1.093	78
	18	1.137	1.052	85	1.051	941	110
	19	1.043	942	101	1.109	1.025	84
	23	1.078	998	80	516	450	66
	24	473	395	78	944	854	90
	25	922	818	104	1.069	979	90
	26	1.070	977	93	666	578	88
5. LA SAÏDIA		651	580	71			
1. Marxalenes	1				672	598	74
	2	560	459	101	520	395	125
	3	445	300	145	432	335	97
	4	408	271	137	792	653	139
	5	742	570	172	714	554	160
	6	619	457	162	722	628	94
	7	592	508	84	602	525	77
	8	516	408	108	1.047	926	121
	9	934	782	152	596	453	143
2. Morvedre	10	531	376	155	474	400	74
	11	443	383	60	676	552	124
	13	572	432	140	712	631	81
	14	609	530	79	427	347	80
	15	421	292	129	785	609	176
	16	705	512	193	605	525	80
	17	540	463	77	606	489	117
	18	386	308	78	403	334	69
	19	349	279	70	1.054	953	101

	Seccions	Homes			Dones		
		Total	Espanyols	Estrangers	Total	Espanyoles	Estrangeres
3. Trinitat	21	679	463	216	792	596	196
	22	800	643	157	921	772	149
	25	323	281	42	384	331	53
	26	734	631	103	861	752	109
	27	836	703	133	1.003	855	148
	28	463	426	37	526	483	43
4. Tormos	29	602	475	127	664	561	103
	31	646	440	206	607	462	145
	33	907	778	129	969	849	120
	34	823	546	277	796	609	187
	36	630	470	160	637	495	142
	43	965	829	136	963	860	103
	37	404	322	82	464	395	69
5. Sant Antoni	38	688	617	71	755	699	56
	39	844	714	130	916	794	122
	40	964	856	108	1.086	986	100
	41	1.118	971	147	1.225	1.102	123
	42	802	683	119	843	734	109
6. EL PLA DEL REAL							
1. Exposició	1	639	592	47	760	703	57
	2	796	770	26	879	845	34
	3	345	314	31	414	381	33
	4	335	300	35	394	353	41
	5	460	423	37	539	499	40
	6	576	553	23	688	657	31
2. Mestalla	7	604	547	57	706	653	53
	8	944	858	86	1.115	1.025	90
	9	769	571	198	873	696	177
	11	447	290	157	536	374	162
	12	511	437	74	600	515	85
	13	636	537	99	690	603	87
	14	803	690	113	838	746	92
	15	966	844	122	1.126	981	145
	26	817	757	60	947	880	67
	27	620	569	51	687	618	69
3. Jaume Roig	16	403	374	29	447	421	26
	17	465	433	32	569	522	47
	18	493	477	16	574	543	31
	19	523	447	76	583	524	59
	20	340	333	7	375	358	17
	21	498	476	22	541	518	23
4. Ciutat Universitària	22	411	377	34	528	501	27
	23	558	525	33	653	613	40
	24	677	618	59	838	752	86

	Seccions	Homes			Dones		
		Total	Espanyols	Estrangers	Total	Espanyoles	Estrangeres
7. L'OLIVERETA							
1. Nou Moles	1	574	421	153	669	540	129
	2	917	706	211	1.049	816	233
	3	725	595	130	822	661	161
	4	502	346	156	588	453	135
	5	497	362	135	516	414	102
	6	596	393	203	648	493	155
	7	572	446	126	614	512	102
	8	346	315	31	415	371	44
	9	531	413	118	637	530	107
	10	623	532	91	685	585	100
	11	352	271	81	389	323	66
	12	538	420	118	614	517	97
	13	367	305	62	395	348	47
	14	523	395	128	567	464	103
	15	543	409	134	566	456	110
	16	914	804	110	1.048	954	94
	17	1.020	825	195	1.149	977	172
	18	665	527	138	727	594	133
	19	784	684	100	858	739	119
	20	832	722	110	989	857	132
	41	562	418	144	603	486	117
2. Soternes	21	693	605	88	706	617	89
	22	800	625	175	837	715	122
	23	343	278	65	455	386	69
	24	719	491	228	723	554	169
3. Tres Forques	25	534	427	107	567	503	64
	26	513	352	161	524	411	113
	27	643	338	305	564	349	215
	29	1.016	740	276	1.097	852	245
	30	735	506	229	822	619	203
	31	576	521	55	612	554	58
	32	547	508	39	733	687	46
4. la Font Santa	36	842	649	193	908	751	157
	37	1.034	705	329	998	774	224
5. la Llum	39	723	671	52	758	702	56
	40	651	551	100	660	556	104
	42	1.183	1.069	114	1.277	1.117	160
8. PATRAIX							
1. Patraix	1	402	277	125	457	372	85
	2	408	360	48	475	417	58
	3	409	349	60	452	391	61
	4	900	731	169	984	848	136
	5	508	452	56	624	547	77
	6	552	500	52	627	561	66
	7	567	478	89	608	537	71
	8	390	323	67	512	454	58
	9	434	375	59	499	439	60
	10	999	807	192	1.145	954	191
	12	704	605	99	826	705	121
	13	1.175	1.081	94	1.220	1.119	101
	14	907	798	109	1.036	913	123

	Seccions	Homes			Dones		
		Total	Espanyols	Estrangers	Total	Espanyoles	Estrangeres
1. Patraix	15	491	405	86	594	501	93
(Continuació)	16	372	298	74	395	338	57
	17	396	334	62	482	423	59
	18	1.142	1.038	104	1.185	1.101	84
	33	829	760	69	994	915	79
	40	504	402	102	577	485	92
2. Sant Isidre	19	835	802	33	831	795	36
	20	956	901	55	931	878	53
	21	759	686	73	796	728	68
	34	826	718	108	775	698	77
	35	1.083	983	100	1.094	1.013	81
	39	605	516	89	602	540	62
3. Vara de Quart	22	634	585	49	753	700	53
	23	481	427	54	504	467	37
	24	698	656	42	750	703	47
	25	426	365	61	436	378	58
	26	739	673	66	821	741	80
	36	634	588	46	690	653	37
	37	760	683	77	848	781	67
	38	763	735	28	812	788	24
4. Safranar	27	646	574	72	696	646	50
	28	402	368	34	448	418	30
	29	483	433	50	475	442	33
	30	1.016	960	56	988	926	62
	41	630	595	35	704	672	32
	42	1.103	1.060	43	1.211	1.165	46
5. Favara	31	837	704	133	840	747	93
	32	938	704	234	907	738	169
9. JESÚS							
1. la Raiosa	1	602	529	73	746	669	77
	2	503	420	83	632	542	90
	3	545	427	118	629	523	106
	4	497	378	119	523	443	80
	5	1.108	739	369	1.038	823	215
	7	958	627	331	885	704	181
	8	517	366	151	552	455	97
	9	829	655	174	837	726	111
	10	797	624	173	875	727	148
	12	647	464	183	646	487	159
	41	811	660	151	890	749	141
2. l'Hort de Senabre	13	591	363	228	516	397	119
	14	341	244	97	371	302	69
	15	538	401	137	479	416	63
	16	726	590	136	766	657	109
	17	509	467	42	517	479	38
	18	837	676	161	884	760	124
	19	723	598	125	708	607	101
	20	890	824	66	950	884	66
	21	1.038	976	62	1.079	1.021	58
	22	642	527	115	687	591	96
	23	632	551	81	667	604	63
	24	553	477	76	570	499	71
	42	746	703	43	778	730	48
3. la Creu Coberta	25	717	563	154	725	587	138
	26	830	559	271	822	662	160

	Seccions	Homes			Dones		
		Total	Espanyols	Estrangers	Total	Espanyoles	Estrangeres
3. la Creu Coberta	28	979	941	38	1.066	1.028	38
(Continuació)	29	587	535	52	648	598	50
4. Sant Marcel·lí	30	993	864	129	1.017	895	122
	31	849	782	67	853	783	70
	32	518	408	110	473	422	51
	33	442	315	127	389	324	65
	34	407	335	72	483	407	76
	35	548	510	38	581	542	39
	36	415	390	25	405	387	18
	37	481	389	92	519	438	81
	40	473	413	60	539	460	79
5. Camí Real	38	1.014	866	148	900	806	94
	39	939	785	154	913	806	107
10. QUATRE CARRERES							
1. Mont-Olivet	1	866	771	95	1.041	929	112
	2	776	609	167	854	689	165
	3	1.025	754	271	998	789	209
	4	613	479	134	665	568	97
	5	682	614	68	825	728	97
	6	719	425	294	740	512	228
	7	1.081	797	284	1.141	874	267
	8	929	719	210	1.017	832	185
	9	590	400	190	650	504	146
	10	528	458	70	606	531	75
	11	457	370	87	510	442	68
	12	453	345	108	528	426	102
	44	642	522	120	716	586	130
	45	369	321	48	494	437	57
2. en Corts	13	868	619	249	843	660	183
	14	575	468	107	618	514	104
	15	505	347	158	564	429	135
	16	682	512	170	736	582	154
	17	634	483	151	649	534	115
	18	798	670	128	850	730	120
	19	762	570	192	834	663	171
	21	907	626	281	887	666	221
	46	458	362	96	512	429	83
3. Malilla	22	1.053	917	136	1.140	1.005	135
	23	667	578	89	727	615	112
	24	1.117	937	180	1.234	1.042	192
	25	511	451	60	522	464	58
	26	917	831	86	1.017	929	88
	27	491	444	47	565	526	39
	28	636	563	73	705	639	66
	29	1.030	891	139	1.020	895	125
	39	830	708	122	786	684	102
	43	457	396	61	426	390	36
	47	626	553	73	675	616	59
	48	746	679	67	744	688	56
	49	795	707	88	841	752	89
	50	572	505	67	631	572	59
	51	693	635	58	706	662	44
4. Fonteta de Sant Lluís	30	554	431	123	570	474	96
	31	1.010	876	134	1.012	894	118

	Seccions	Total	Homes		Total	Dones	
			Espanyols	Estrangers		Espanyoles	Estrangeres
5. na Rovella	32	896	749	147	890	778	112
	33	817	642	175	733	596	137
	34	941	756	185	904	775	129
	35	618	505	113	596	506	90
	36	533	486	47	558	507	51
	37	622	547	75	685	597	88
6. la Punta	41	448	393	55	475	416	59
	54	593	539	54	602	559	43
7. Ciutat de les Arts i les Ciències	40	824	665	159	857	686	171
	52	1.008	929	79	994	913	81
	53	980	828	152	1.053	861	192
11. POBLATS MARÍTIMS							
1. el Grau	1	687	523	164	660	519	141
	2	955	746	209	919	778	141
	3	563	318	245	483	319	164
	4	649	560	89	654	596	58
	5	871	729	142	899	805	94
	6	526	467	59	604	550	54
	54	583	517	66	571	523	48
2. el Cabanyal -el Canyameral	8	325	289	36	345	311	34
	9	1.104	971	133	1.199	1.070	129
	10	389	315	74	405	344	61
	11	726	603	123	817	721	96
	12	405	348	57	435	398	37
	13	623	542	81	706	632	74
	15	416	359	57	511	453	58
	16	342	270	72	365	309	56
	17	426	343	83	477	400	77
	18	450	368	82	520	432	88
	19	474	421	53	565	504	61
	21	600	517	83	660	595	65
	22	521	375	146	574	456	118
	24	509	401	108	533	443	90
	26	448	379	69	472	423	49
	27	401	336	65	422	360	62
	28	346	291	55	383	341	42
	29	402	361	41	402	367	35
	30	670	569	101	727	641	86
	31	489	429	60	517	455	62
3. la Malva-rosa	32	686	528	158	664	558	106
	33	926	876	50	942	892	50
	34	859	739	120	942	836	106
	35	624	539	85	650	567	83
	36	507	402	105	517	439	78
	37	435	348	87	512	447	65
	38	724	610	114	763	654	109
	39	669	581	88	734	631	103
	50	725	651	74	738	680	58
	53	865	785	80	841	793	48
4. Beteró	40	612	539	73	667	601	66
	41	1.192	1.083	109	1.209	1.106	103
	42	735	633	102	770	668	102

	Seccions	Homes			Dones		
		Total	Espanyols	Estrangers	Total	Espanyoles	Estrangeres
4. Beteró	51	575	501	74	647	589	58
(Continuació)	52	1.022	878	144	1.068	962	106
5. Natzaret	44	744	415	329	552	431	121
	45	602	409	193	584	464	120
	46	814	606	208	774	634	140
	47	780	608	172	757	624	133
	48	730	580	150	693	608	85
12. CAMINS AL GRAU							
1. Aiora	1	629	406	223	678	543	135
	2	592	474	118	656	546	110
	3	851	648	203	908	748	160
	5	365	252	113	410	329	81
	6	563	481	82	670	593	77
	7	467	274	193	454	310	144
	8	732	596	136	784	689	95
	9	513	419	94	603	522	81
	10	775	592	183	800	698	102
	11	594	384	210	570	403	167
	12	881	671	210	884	717	167
	13	1.054	858	196	1.069	937	132
	14	845	675	170	848	727	121
	15	672	441	231	632	456	176
	16	859	777	82	844	776	68
	38	1.009	964	45	968	925	43
	39	767	696	71	833	775	58
	43	686	611	75	663	604	59
2. Albors	18	609	493	116	743	604	139
	19	592	479	113	648	548	100
	20	640	579	61	681	613	68
	21	338	269	69	373	317	56
	22	617	489	128	710	598	112
	23	642	555	87	715	644	71
	24	889	735	154	1.001	843	158
3. la Creu del Grau	25	1.247	1.061	186	1.237	1.068	169
	26	653	504	149	703	557	146
	27	791	422	369	745	481	264
	28	853	699	154	864	749	115
	29	656	448	208	623	462	161
	30	721	612	109	821	722	99
	31	720	550	170	713	571	142
	32	464	362	102	514	427	87
	33	653	554	99	690	601	89
	40	827	736	91	848	776	72
4. Camí Fondo	34	518	392	126	548	434	114
	35	485	378	107	532	446	86
	36	1.292	1.019	273	1.349	1.129	220
5. Penya-roja	37	986	832	154	951	833	118
	41	1.561	1.332	229	1.506	1.303	203
	42	1.047	844	203	957	795	162
	44	742	634	108	779	678	101
	45	768	687	81	754	672	82

	Seccions	Homes			Dones		
		Total	Espanyols	Estrangers	Total	Espanyoles	Estrangeres
13. ALGIRÓS							
1. l'Illa Perduda	1	1.010	888	122	1.025	915	110
	2	1.084	1.012	72	1.136	1.071	65
	3	444	419	25	517	470	47
	4	645	547	98	778	683	95
	5	772	717	55	822	761	61
	30	517	469	48	610	575	35
2. Ciutat Jardí	7	451	407	44	516	466	50
	8	686	590	96	775	705	70
	9	493	355	138	588	447	141
	10	716	698	18	782	758	24
	11	393	336	57	445	378	67
	12	1.028	867	161	1.145	996	149
	13	503	440	63	526	450	76
	14	877	689	188	916	727	189
	27	722	629	93	754	637	117
	29	483	446	37	528	492	36
3. l'Amistat	15	500	451	49	617	538	79
	16	1.186	589	597	1.010	650	360
	17	677	565	112	796	679	117
	19	524	431	93	569	497	72
	20	396	354	42	419	381	38
	21	583	517	66	662	589	73
4. la Bega Baixa	22	609	573	36	679	629	50
	23	830	744	86	927	830	97
	24	872	760	112	989	895	94
	26	587	550	37	623	589	34
5. la Carrasca	25	1.024	907	117	1.076	972	104
	28	710	631	79	755	662	93
14. BENIMACLET							
1. Benimaclet	1	1.037	941	96	1.106	986	120
	2	713	581	132	817	690	127
	3	413	294	119	470	353	117
	4	696	596	100	736	646	90
	5	468	338	130	608	522	86
	6	593	439	154	636	504	132
	7	515	402	113	555	460	95
	8	500	408	92	583	512	71
	9	511	429	82	609	521	88
	10	316	265	51	348	297	51
	11	442	373	69	474	409	65
	12	548	360	188	558	399	159
	13	761	610	151	846	677	169
	14	600	539	61	642	579	63
	15	589	462	127	651	537	114
	16	360	272	88	358	290	68
	17	457	320	137	505	398	107
	21	655	616	39	695	647	48
	22	504	470	34	569	539	30
	23	555	494	61	640	579	61
	24	602	554	48	696	639	57
2. Camí de Vera	18	758	693	65	826	775	51
	19	872	800	72	912	845	67
	20	1.118	1.036	82	1.203	1.123	80

	Seccions	Homes			Dones		
		Total	Espanyols	Estrangers	Total	Espanyoles	Estrangeres
15. RASCANYA							
1. Orriols	1	638	340	298	597	400	197
	2	539	360	179	477	374	103
	3	660	537	123	723	625	98
	4	526	427	99	554	487	67
	5	863	449	414	822	498	324
	6	935	561	374	830	586	244
	7	642	367	275	587	375	212
	8	842	357	485	654	369	285
	10	641	359	282	519	371	148
	11	657	366	291	613	378	235
	12	746	537	209	848	668	180
	13	650	503	147	635	530	105
	31	464	409	55	513	468	45
	36	631	469	162	591	487	104
2. Torrefiel	14	726	555	171	738	599	139
	15	781	577	204	739	591	148
	16	730	574	156	789	655	134
	17	799	545	254	730	558	172
	18	1.113	959	154	1.157	1.051	106
	19	574	468	106	581	483	98
	20	738	545	193	741	581	160
	21	1.009	800	209	1.027	840	187
	22	693	491	202	671	517	154
	23	812	701	111	838	729	109
	24	840	718	122	884	761	123
	25	742	476	266	752	553	199
	26	696	460	236	672	489	183
	27	457	289	168	486	360	126
	28	1.271	1.095	176	1.276	1.143	133
	30	791	716	75	842	746	96
	32	424	301	123	441	340	101
3. Sant Llorenç	29	563	520	43	614	584	30
	33	1.443	1.317	126	1.453	1.334	119
	34	1.462	1.316	146	1.499	1.356	143
	35	1.189	1.133	56	1.192	1.137	55
16. BENICALAP							
1. Benicalap	1	870	744	126	843	734	109
	2	947	773	174	1.025	872	153
	3	986	800	186	1.030	849	181
	4	405	302	103	420	337	83
	5	806	624	182	837	670	167
	6	1.003	685	318	945	740	205
	8	810	570	240	814	628	186
	9	646	412	234	600	413	187
	10	527	415	112	595	486	109
	11	638	509	129	650	549	101
	12	537	358	179	509	402	107
	13	663	471	192	710	543	167
	14	777	737	40	736	689	47
	15	771	694	77	823	763	60
	16	752	668	84	771	704	67
	17	1.044	949	95	1.084	983	101
	18	478	390	88	469	406	63
	19	1.170	1.033	137	1.183	1.029	154

	Seccions	Homes			Dones		
		Total	Espanyols	Estrangers	Total	Espanyoles	Estrangeres
1. Benicalap	24	755	702	53	816	752	64
(Continuació)	25	650	525	125	663	596	67
	26	777	653	124	744	657	87
	27	709	596	113	772	639	133
	28	699	642	57	728	672	56
	29	1.446	1.365	81	1.442	1.350	92
2. Ciutat Fallera	20	825	602	223	866	665	201
	21	746	563	183	746	592	154
	22	549	412	137	576	455	121
	23	1.198	934	264	1.103	905	198
17. POBLES DEL NORD							
1. Benifaraig	1	474	457	17	552	526	26
2. Poble Nou	2	517	411	106	510	420	90
3. Carpesa	3	626	581	45	667	641	26
4. Cases de Bàrcena	1	200	167	33	198	177	21
5. Mauella	1	37	34	3	29	27	2
6. Massarrojos	6	946	869	77	1.078	999	79
7. Borbotó	7	370	351	19	375	359	16
18. POBLES DE L'OEST							
1. Benimàmet	1	756	670	86	778	721	57
	2	539	474	65	539	487	52
	3	738	597	141	715	605	110
	4	564	484	80	605	543	62
	5	568	449	119	626	531	95
	6	720	525	195	737	565	172
	7	758	662	96	730	654	76
	8	923	791	132	982	858	124
	9	525	485	40	513	469	44
	10	558	483	75	534	478	56
2. Beniferri	4	439	380	59	460	398	62
19. POBLES DEL SUD							
1. el Forn d'Alcedo	1	707	624	83	671	602	69
2. el Castellar-l'Oliverar	2	382	348	34	409	374	35
	3	845	755	90	841	780	61
	4	564	519	45	616	573	43
	5	1.134	1.088	46	1.151	1.102	49
	15	562	484	78	577	522	55
3. Pinedo	6	908	808	100	938	864	74
	7	378	351	27	399	358	41
4. el Saler	8	931	788	143	838	707	131
5. el Palmar	9	372	356	16	403	382	21
6. el Perellonet	16	826	789	37	779	741	38
7. la Torre	11	480	333	147	477	389	88
	12	401	277	124	381	301	80
	13	825	691	134	792	694	98
	14	852	719	133	848	736	112
8. Faitanar	12	209	187	22	202	174	28

7. ESTRUCTURA I COMPOSICIÓ DELS FULLS FAMILIARS

7.1 Nombre de adreces, fulls padronals i persones

7.1 Número de direcciones, hojas padronales y personas

Total Adreces	Total Fulls	Total Persones	Persones en Fulls		Persones en Fulls	
			Fulls Familiars	Familiars	Fulls Col·lectius	Col·lectius
308.827	324.991	815.440	324.763	811.856	228	3.584

7.2 Adreces segons nombre de fulls padronals

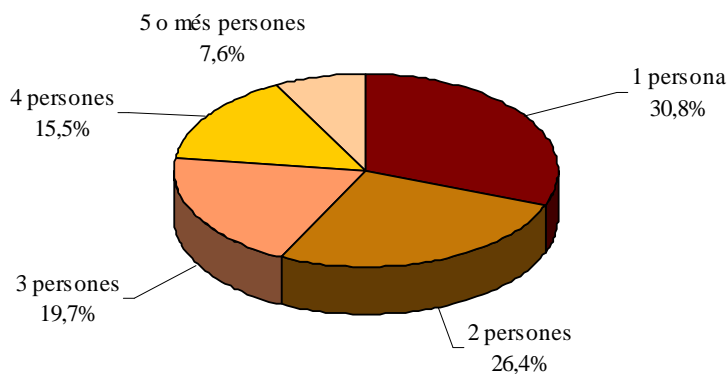
7.2 Direcciones según número de hojas padronales

	Adreces	%
Total	308.827	100,0
1 full	294.111	95,2
2 fulls	13.452	4,4
3 fulls	1.115	0,4
4 fulls	123	0,0
5 i més fulls	26	0,0

7.3 Nombre de fulls familiars segons grandària

7.3 Número de hojas familiares según tamaño

	Fulls familiars	%
Total	324.763	100,0
1 persona	99.870	30,8
2 persones	85.754	26,4
3 persones	64.063	19,7
4 persones	50.235	15,5
5 persones	14.420	4,4
6 persones	5.135	1,6
7 persones	2.378	0,7
8 persones	1.234	0,4
9 persones	634	0,2
10 o més persones	1.040	0,3

FULLS FAMILIARS SEGONS GRANDÀRIA

7.4.1 Nombre de fulls familiars i persones segons composició (I)

7.4.1 Número de hojas familiares y personas según composición (I)

	Fulls familiars	Persones	Mitjana de Persones per full
Total	324.763	811.856	2,50
Només membres de 16-24 anys	3.134	3.808	1,22
Només membres de 25-64 anys	112.279	191.282	1,70
Només membres de 65 i més anys	61.234	85.647	1,40
Només membres de 0-15 i de 16-24 anys	355	937	2,64
Només membres de 0-15 i de 25-64 anys	55.027	197.360	3,59
Només membres de 0-15 i de 65 i més anys	452	1.264	2,80
Només membres de 16-24 i de 25-64 anys	33.661	118.136	3,51
Només membres de 16-24 i de 65 i més anys	688	1.691	2,46
Només membres de 25-64 i 65 i més anys	32.321	87.628	2,71
Només membres de 0-15 i 16-24 i 25-64 anys	16.738	82.308	4,92
Només membres de 0-15 i 16-24 i 65 i més anys	61	227	3,72
Només membres de 0-15 i 25-64 i 65 i més anys	4.514	21.431	4,75
Només membres de 16-24 i 25-64 i 65 i més anys	3.253	13.760	4,23
Només membres de 0-15 i 16-24 i 25-64 i 65 i més anys	1.046	6.377	6,10

7.4.2 Nombre de fulls familiars i persones segons composició (II)

7.4.2 Número de hojas familiares y personas según composición (II)

	Fulls familiars	Persones	Mitjana de persones per full
Total	324.763	811.856	2,50
Alguna de 0-4	33.787	139.599	4,13
Alguna de 5-9	31.116	131.259	4,22
Alguna de 10-14	29.459	123.987	4,21
Alguna de 15-19	32.270	132.633	4,11
Alguna de 20-24	39.893	154.641	3,88
Alguna de 25-29	52.266	179.598	3,44
Alguna de 30-34	60.032	189.695	3,16
Alguna de 35-39	57.081	184.744	3,24
Alguna de 40-44	54.463	181.994	3,34
Alguna de 45-49	49.314	164.045	3,33
Alguna de 50-54	43.446	139.216	3,20
Alguna de 55-59	39.236	115.961	2,96
Alguna de 60-64	37.147	100.175	2,70
Alguna de 65-69	31.147	77.349	2,48
Alguna de 70-74	29.393	66.833	2,27
Alguna de 75-79	26.822	56.112	2,09
Alguna de 80 i més	34.869	67.148	1,93

7.4.3 Nombre de fulls familiars i persones segons composició (III)

7.4.3 Número de hojas familiares y personas según composición (III)

	Fulls familiars	Persones	Mitjana de persones per full	Homes	Dones
Total	324.763	811.856	2,50	391.907	419.949
Solament de 0-24	3.489	4.745	1,36	2.392	2.353
Solament de 25-64	112.279	191.282	1,70	100.197	91.085
Solament de 65 i més	61.234	85.647	1,40	30.923	54.724
Solament de 80 i més	23.603	31.796	1,35	10.003	21.793

7.5 Nombre de fulls familiars i persones segons nombre de menors de 18 anys

7.5 Número de hojas familiares y personas según número de menores de 18 años

	Fulls familiars	Persones	Mitjana de persones per full
Total	324.763	811.856	2,50
Cap menor	238.835	473.753	1,98
1 menor	48.618	165.781	3,41
2 menors	30.370	129.426	4,26
3 menors	5.284	29.575	5,60
4 menors	1.100	7.934	7,21
5 menors	335	2.880	8,60
6 o més menors	221	2.507	11,34

7.6 Nombre de fulls familiars amb adults segons menors de 16 anys que conviuen

7.6 Número de hojas familiares con adultos según menores de 16 años que conviven

	Total	Un Adult Home	Un Adult Dona	Dos o més Adults
Total	324.693	43.668	67.507	213.518
Cap menor de 16	246.519	41.631	59.101	145.787
Un menor de 16	45.936	1.498	5.730	38.708
Dos menors de 16	26.495	467	2.347	23.681
Tres o més menors de 16	5.743	72	329	5.342

7.7 Nombre de fulls familiars amb adults segons menors de 10 anys que conviuen

7.7 Número de hojas familiares con adultos según menores de 10 años que conviven

	Total	Un Adult Home	Un Adult Dona	Dos o més Adults
Total	324.693	43.668	67.507	213.518
Cap menor de 10	269.050	42.152	61.783	165.115
Un menor de 10	37.649	1.225	4.392	32.032
Dos menors de 10	15.444	257	1.230	13.957
Tres o més menors de 10	2.550	34	102	2.414

7.8 Nombre de fulls familiars amb adults segons menors de 5 anys que conviuen

7.8 Número de hojas familiares con adultos según menores de 5 años que conviven

	Total	Un Adult Home	Un Adult Dona	Dos o més Adults
Total	324.693	43.668	67.507	213.518
Cap menor de 5	290.906	42.695	64.405	183.806
Un menor de 5	27.752	875	2.708	24.169
Dos menors de 5	5.473	90	384	4.999
Tres o més menors de 5	562	8	10	544

7.9 Nombre de fulls i persones per Junes Municipals

7.9 Número de hojas y personas por Juntas Municipales

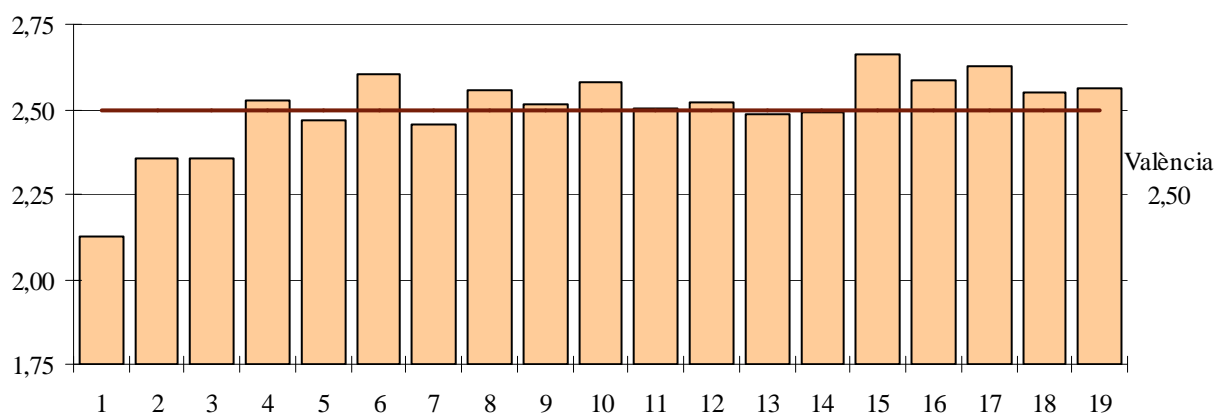
	Total fulls	Total persones	Fulls familiars	Persones en fulls familiars	Mitjana de persones en fulls familiars	Fulls col·lectius	Persones en fulls col·lectius
Total	324.991	815.440	324.763	811.856	2,50	228	3.584
Ciutat Vella	11.893	25.924	11.835	25.186	2,13	58	738
Russafa	53.887	135.180	53.855	134.905	2,50	32	275
Abastos	41.853	101.264	41.825	100.616	2,41	28	648
Patraix	46.852	118.744	46.845	118.673	2,53	7	71
Trànsits	69.504	178.028	69.464	176.999	2,55	40	1.029
Exposició	34.755	89.974	34.736	89.696	2,58	19	278
Marítim	66.247	166.326	66.203	165.781	2,50	44	545

7.10 Nombre de fulls i persones per Districtes

7.10 Número de hojas y personas por Distritos

	Total fulls	Total persones	Fulls familiars	Persones en fulls familiars	Mitjana de persones en fulls familiars	Fulls col·lectius	Persones en fulls col·lectius
València	324.991	815.440	324.763	811.856	2,50	228	3.584
1. Ciutat Vella	11.893	25.924	11.835	25.186	2,13	58	738
2. l'Eixample	18.657	44.099	18.642	43.943	2,36	15	156
3. Extramurs	21.060	49.940	21.042	49.564	2,36	18	376
4. Campanar	14.191	36.123	14.178	35.845	2,53	13	278
5. la Saïdia	19.952	49.775	19.935	49.196	2,47	17	579
6. el Pla del Real	12.078	31.536	12.066	31.427	2,60	12	109
7. l'Olivereta	20.793	51.324	20.783	51.052	2,46	10	272
8. Patraix	23.055	58.947	23.050	58.890	2,55	5	57
9. Jesús	21.597	54.330	21.596	54.317	2,52	1	13
10. Quatre Carreres	29.362	75.850	29.350	75.788	2,58	12	62
11. Poblat Marítims	24.089	60.575	24.065	60.226	2,50	24	349
12. Camins al Grau	25.932	65.444	25.921	65.288	2,52	11	156
13. Algirós	16.226	40.307	16.217	40.267	2,48	9	40
14. Benimaclet	12.240	30.626	12.236	30.506	2,49	4	120
15. Rascanya	20.431	54.372	20.428	54.323	2,66	3	49
16. Benicalap	17.289	44.684	17.283	44.640	2,58	6	44
17. Pobles del Nord	2.478	6.579	2.476	6.498	2,62	2	81
18. Pobles de l'Oest	5.600	14.307	5.598	14.260	2,55	2	47
19. Pobles del Sud	8.068	20.698	8.062	20.640	2,56	6	58

**MITJANA DE PERSONES EN FULLS FAMILIARS
PER DISTRICTE**



7.11 Nombre de fulls i persones per Barris

7.11 Número de hojas y personas por Barrios

	Total fulls	Total persones	Fulls familiars	Persones en fulls familiars	Mitjana de persones en fulls familiars	Fulls col·lectius	Persones en fulls col·lectius
València	324.991	815.440	324.763	811.856	2,50	228	3.584
1. CIUTAT VELLA							
1. la Seu	1.341	2.885	1.326	2.727	2,06	15	158
2. la Xerea	1.649	3.888	1.639	3.811	2,33	10	77
3. el Carme	3.040	6.224	3.031	6.095	2,01	9	129
4. el Pilar	1.810	4.067	1.799	3.790	2,11	11	277
5. el Mercat	1.641	3.381	1.635	3.313	2,03	6	68
6. Sant Francesc	2.412	5.479	2.405	5.450	2,27	7	29
2. L'EIXAMPLE							
1. Russafa	11.115	25.134	11.110	25.095	2,26	5	39
2. Pla del Remei	2.677	6.926	2.670	6.846	2,56	7	80
3. Gran Via	4.865	12.039	4.862	12.002	2,47	3	37
3. EXTRAMURS							
1. el Botànic	2.952	6.659	2.948	6.437	2,18	4	222
2. la Roqueta	2.062	4.554	2.057	4.533	2,20	5	21
3. la Petxina	6.321	15.380	6.316	15.284	2,42	5	96
4. Arrancapins	9.725	23.347	9.721	23.310	2,40	4	37
4. CAMPANAR							
1. Campanar	4.626	12.147	4.619	12.009	2,60	7	138
2. les Tendetes	2.338	5.703	2.336	5.690	2,44	2	13
3. el Calvari	2.250	5.373	2.250	5.373	2,39	0	0
4. Sant Pau	4.977	12.900	4.973	12.773	2,57	4	127
5. LA SAÏDIA							
1. Marxalenes	4.644	11.444	4.642	11.434	2,46	2	10
2. Morvedre	4.247	10.691	4.241	10.265	2,42	6	426
3. Trinitat	3.575	8.322	3.571	8.277	2,32	4	45
4. Tormos	3.588	9.209	3.588	9.209	2,57	0	0
5. Sant Antoni	3.898	10.109	3.893	10.011	2,57	5	98
6. EL PLA DEL REAL							
1. Exposició	2.506	6.825	2.502	6.777	2,71	4	48
2. Mestalla	6.093	15.235	6.089	15.218	2,50	4	17
3. Jaume Roig	2.434	6.750	2.433	6.745	2,77	1	5
4. Ciutat Universitària	1.045	2.726	1.042	2.687	2,58	3	39
7. L'OLIVERETA							
1. Nou Moles	11.266	27.531	11.265	27.522	2,44	1	9
2. Soternes	2.127	5.276	2.125	5.255	2,47	2	21
3. Tres Forques	3.982	9.483	3.979	9.360	2,35	3	123
4. Font Santa	1.433	3.782	1.430	3.758	2,63	3	24
5. la Llum	1.985	5.252	1.984	5.157	2,60	1	95
8. PATRAIX							
1. Patraix	10.509	25.781	10.506	25.740	2,45	3	41
2. Sant Isidre	3.746	10.093	3.746	10.093	2,69	0	0
3. Vara de Quart	4.084	10.749	4.083	10.740	2,63	1	9
4. Safranar	3.295	8.802	3.295	8.802	2,67	0	0
5. Favara	1.421	3.522	1.420	3.515	2,48	1	7
9. JESÚS							
1. la Raiosa	6.553	16.067	6.553	16.067	2,45	0	0
2. l'Hort de Senabre	6.821	17.738	6.821	17.738	2,60	0	0
3. la Creu Coberta	2.445	6.374	2.445	6.374	2,61	0	0
4. Sant Marcel·lí	4.214	10.385	4.213	10.372	2,46	1	13
5. Camí del Real	1.564	3.766	1.564	3.766	2,41	0	0

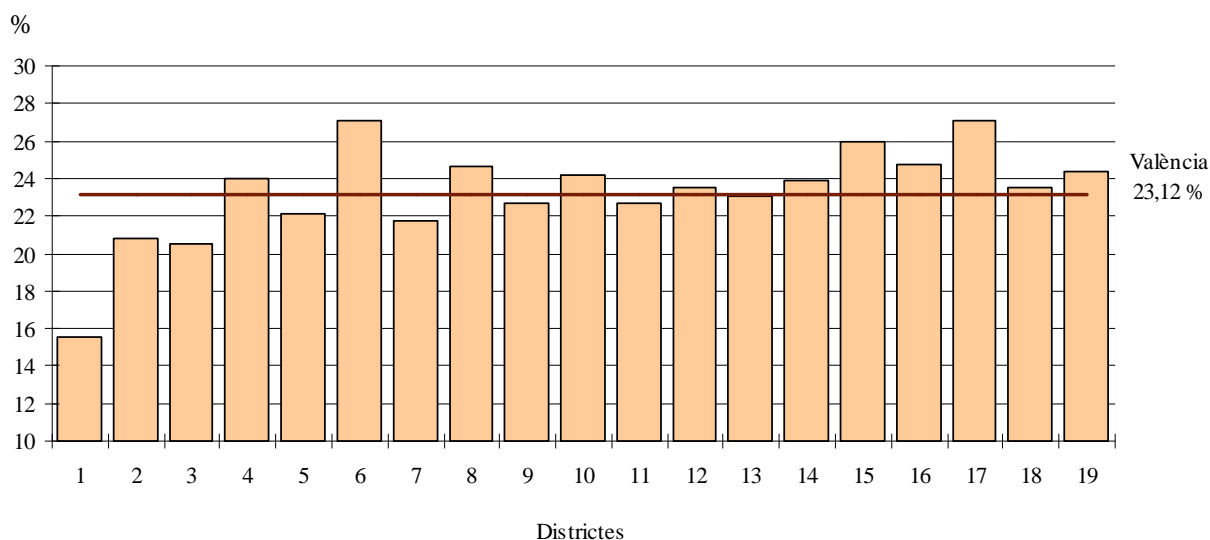
	Total adreces	Total persones	Fulls familiars	Persones en fulls familiars	Mitjana de persones en fulls familiars	Fulls col·lectius	Persones en fulls col·lectius
10. QUATRE CARRERES							
1. Mont-Olivet	8.322	20.515	8.320	20.506	2,46	2	9
2. en Corts	4.993	12.682	4.993	12.682	2,54	0	0
3. Malilla	8.658	22.880	8.658	22.880	2,64	0	0
4. Fonteta Sant Lluís	1.199	3.146	1.198	3.145	2,63	1	1
5. na Rovella	3.094	8.793	3.089	8.767	2,84	5	26
6. la Punta	800	2.118	797	2.109	2,65	3	9
7. Ciutat Arts i les Ciències	2.296	5.716	2.295	5.699	2,48	1	17
11. POBLATS MARÍTIMS							
1. el Grau	3.866	9.624	3.863	9.621	2,49	3	3
2. el Cabanyal- el Canyamellar	8.955	21.101	8.947	21.000	2,35	8	101
3. la Malva-rosa	5.603	14.323	5.596	14.273	2,55	7	50
4. Beteró	3.155	8.497	3.153	8.491	2,69	2	6
5. Natzaret	2.510	7.030	2.506	6.841	2,73	4	189
12. CAMINS AL GRAU							
1. Aiora	10.253	26.128	10.251	26.088	2,54	2	40
2. Albors	3.741	9.198	3.735	9.097	2,44	6	101
3. la Creu del Grau	6.090	15.343	6.089	15.342	2,52	1	1
4. Camí Fondo	1.884	4.724	1.883	4.711	2,50	1	13
5. Penya-Roja	3.964	10.051	3.963	10.050	2,54	1	1
13. ALGIRÒS							
1. l'Illa Perduda	3.748	9.360	3.748	9.360	2,50	0	0
2. Ciutat Jardí	5.433	13.327	5.433	13.327	2,45	0	0
3. l'Amistat	3.219	7.939	3.217	7.937	2,47	2	2
4. la Bega Baixa	2.397	6.116	2.393	6.092	2,55	4	24
5. la Carrasca	1.429	3.565	1.426	3.551	2,49	3	14
14. BENIMACLET							
1. Benimaclet	10.142	24.937	10.138	24.817	2,45	4	120
2. Camí de Vera	2.098	5.689	2.098	5.689	2,71	0	0
15. RASCANYA							
1. Orriols	6.869	18.397	6.866	18.348	2,67	3	49
2. Torrefiel	9.994	26.560	9.994	26.560	2,66	0	0
3. Sant Llorenç	3.568	9.415	3.568	9.415	2,64	0	0
16. BENICALAP							
1. Benicalap	14.859	38.075	14.853	38.031	2,56	6	44
2. Ciutat Fallera	2.430	6.609	2.430	6.609	2,72	0	0
17. POBLES DEL NORD							
1. Benifaraig	415	1.026	415	1.026	2,47	0	0
2. Poble Nou	375	1.027	375	1.027	2,74	0	0
3. Carpesa	483	1.293	483	1.293	2,68	0	0
4. Cases de Bàrcena	169	398	169	398	2,36	0	0
5. Mauella	32	66	32	66	2,06	0	0
6. Massarrojos	724	2.024	722	1.943	2,69	2	81
7. Borbotó	280	745	280	745	2,66	0	0
18. POBLES DE L'OEST							
1. Benimàmet	5.290	13.408	5.288	13.361	2,53	2	47
2. Beniferri	310	899	310	899	2,90	0	0
19. POBLES DEL SUD							
1. el Forn d'Alcedo	547	1.378	547	1.378	2,52	0	0
2. el Castellar-l'Oliverar	2.662	7.081	2.661	7.075	2,66	1	6
3. Pinedo	984	2.623	982	2.590	2,64	2	33
4. el Saler	721	1.769	721	1.769	2,45	0	0
5. el Palmar	267	775	267	775	2,90	0	0
6. el Perellonet	687	1.605	685	1.587	2,32	2	18
7. la Torre	2.014	5.056	2.013	5.055	2,51	1	1
8. Faitanar	186	411	186	411	2,21	0	0

7.12 Nombre de fulls familiars segons grandària per Districtes

7.12 Número de hojas familiares según tamaño por Distritos

	Total	1 Persona	2 Persones	3 Persones	4 Persones	5 Persones	6 Persones	7 o més Persones
València	324.763	99.870	85.754	64.063	50.235	14.420	5.135	5.286
1. Ciutat Vella	11.835	5.256	3.056	1.685	1.109	431	148	150
2. l'Eixample	18.642	6.960	4.751	3.056	2.332	912	322	309
3. Extramurs	21.042	7.554	5.604	3.576	2.775	908	318	307
4. Campanar	14.178	4.074	3.741	2.958	2.390	643	196	176
5. la Saïdia	19.935	6.381	5.413	3.730	2.844	874	322	371
6. el Pla del Real	12.066	3.639	3.000	2.159	1.961	802	286	219
7. l'Olivereta	20.783	6.654	5.731	3.882	2.905	902	318	391
8. Patraix	23.050	6.190	6.093	5.090	4.207	930	303	237
9. Jesús	21.596	6.294	5.761	4.638	3.448	843	282	330
10. Quatre Carreres	29.350	8.298	7.876	6.069	4.617	1.339	566	585
11. Poblats Marítims	24.065	7.512	6.392	4.695	3.646	1.000	360	460
12. Camins al Grau	25.921	7.814	6.679	5.324	4.161	1.159	375	409
13. Algirós	16.217	4.879	4.326	3.271	2.634	702	214	191
14. Benimaclet	12.236	3.764	3.133	2.418	2.069	516	180	156
15. Rascanya	20.428	5.473	5.325	4.327	3.374	1.015	431	483
16. Benicalap	17.283	4.732	4.614	3.659	2.985	720	279	294
17. Pobles del Nord	2.476	680	605	521	462	127	44	37
18. Pobles de l'Oest	5.598	1.499	1.524	1.257	944	229	70	75
19. Pobles del Sud	8.062	2.217	2.130	1.748	1.372	368	121	106

PERCENTATGE DE FULLS FAMILIARS AMB 4 I MÉS PERSONES RESPECTE DEL TOTAL DE FULLS FAMILIARS PER DISTRICTE



7.13 Nombre de fulls familiars segons grandària per Barris

7.13 Número de hojas familiares según tamaño por Barrios

	Total	1 Persona	2 Persones	3 Persones	4 Persones	5 Persones	6 Persones	7 o més Persones
València	324.763	99.870	85.754	64.063	50.235	14.420	5.135	5.286
1. CIUTAT VELLA								
1. la Seu	1.326	638	306	181	127	47	14	13
2. la Xerea	1.639	663	390	249	204	78	27	28
3. el Carme	3.031	1.407	840	409	240	77	28	30
4. el Pilar	1.799	821	454	257	161	57	21	28
5. el Mercat	1.635	780	419	231	117	50	16	22
6. Sant Francesc	2.405	947	647	358	260	122	42	29
2. L'EIXAMPLE								
1. Russafa	11.110	4.466	2.848	1.798	1.229	421	157	191
2. Pla del Remei	2.670	837	678	457	385	206	71	36
3. Gran Via	4.862	1.657	1.225	801	718	285	94	82
3. EXTRAMURS								
1. el Botànic	2.948	1.220	804	438	303	102	42	39
2. la Roqueta	2.057	878	538	285	232	62	20	42
3. la Petxina	6.316	2.164	1.643	1.126	882	294	106	101
4. Arrancapins	9.721	3.292	2.619	1.727	1.358	450	150	125
4. CAMPANAR								
1. Campanar	4.619	1.188	1.229	1.023	843	224	64	48
2. les Tendetes	2.336	741	654	449	315	98	39	40
3. el Calvari	2.250	759	667	384	263	91	40	46
4. Sant Pau	4.973	1.386	1.191	1.102	969	230	53	42
5. LA SAÏDIA								
1. Marxalenes	4.642	1.458	1.328	841	657	198	66	94
2. Morvedre	4.241	1.451	1.113	785	571	170	71	80
3. Trinitat	3.571	1.299	998	602	412	150	54	56
4. Tormos	3.588	1.049	944	727	563	165	75	65
5. Sant Antoni	3.893	1.124	1.030	775	641	191	56	76
6. EL PLA DEL REAL								
1. Exposició	2.502	710	610	454	408	178	81	61
2. Mestalla	6.089	1.957	1.538	1.099	950	343	125	77
3. Jaume Roig	2.433	659	593	416	422	217	63	63
4. Ciutat Universitària	1.042	313	259	190	181	64	17	18
7. L'OLIVERETA								
1. Nou Moles	11.265	3.611	3.165	2.092	1.564	460	162	211
2. Soternes	2.125	669	587	391	311	95	31	41
3. Tres Forques	3.979	1.416	1.114	711	422	174	66	76
4. Font Santa	1.430	433	347	286	217	75	29	43
5. la Llum	1.984	525	518	402	391	98	30	20
8. PATRAIX								
1. Patraix	10.506	3.255	2.851	2.063	1.627	440	147	123
2. Sant Isidre	3.746	828	924	926	835	166	34	33
3. Vara de Quart	4.083	933	1.112	973	826	148	52	39
4. Safranar	3.295	734	846	814	704	128	43	26
5. Favara	1.420	440	360	314	215	48	27	16
9. JESÚS								
1. la Raiosa	6.553	2.128	1.808	1.249	879	271	81	137
2. l'Hort de Senabre	6.821	1.793	1.768	1.568	1.205	301	93	93
3. la Creu Coberta	2.445	659	602	545	467	95	41	36
4. Sant Marcel·lí	4.213	1.219	1.161	936	669	138	51	39
5. Camí del Real	1.564	495	422	340	228	38	16	25

	Total	1 Persona	2 Persones	3 Persones	4 Persones	5 Persones	6 Persones	7 o més Persones
10. QUATRE CARRERES								
1. Mont-Olivet	8.320	2.682	2.376	1.502	1.050	360	160	190
2. en Corts	4.993	1.526	1.360	936	715	240	103	113
3. Malilla	8.658	2.063	2.306	2.053	1.644	339	139	114
4. Fonteta Sant Lluís	1.198	305	332	266	196	58	21	20
5. na Rovella	3.089	745	800	654	481	202	96	111
6. la Punta	797	236	206	161	114	38	24	18
7. Ciutat Arts i les Ciències	2.295	741	496	497	417	102	23	19
11. POBLATS MARÍTIMS								
1. el Grau	3.863	1.239	986	794	568	144	52	80
2. el Cabanyal- el Canyamellar	8.947	3.212	2.475	1.526	1.116	323	148	147
3. la Malva-rosa	5.596	1.573	1.487	1.196	946	231	69	94
4. Beteró	3.153	799	757	709	639	164	36	49
5. Natzaret	2.506	689	687	470	377	138	55	90
12. CAMINS AL GRAU								
1. Aiora	10.251	2.947	2.740	2.157	1.645	433	152	177
2. Albors	3.735	1.203	1.013	702	537	169	56	55
3. la Creu del Grau	6.089	1.850	1.574	1.278	915	264	99	109
4. Camí Fondo	1.883	576	509	374	264	94	30	36
5. Penya-Roja	3.963	1.238	843	813	800	199	38	32
13. ALGIRÒS								
1. l'Illa Perduda	3.748	1.029	1.050	825	612	150	47	35
2. Ciutat Jardí	5.433	1.621	1.491	1.103	891	222	56	49
3. l'Amistat	3.217	1.069	845	592	456	134	55	66
4. la Bega Baixa	2.393	696	623	469	409	127	41	28
5. la Carrasca	1.426	464	317	282	266	69	15	13
14. BENIMACLET								
1. Benimaclet	10.138	3.291	2.633	1.919	1.576	430	152	137
2. Camí de Vera	2.098	473	500	499	493	86	28	19
15. RASCANYA								
1. Orriols	6.866	2.030	1.815	1.266	944	376	186	249
2. Torrefiel	9.994	2.528	2.687	2.221	1.679	472	205	202
3. Sant Llorenç	3.568	915	823	840	751	167	40	32
16. BENICALAP								
1. Benicalap	14.853	4.093	4.016	3.127	2.562	599	231	225
2. Ciutat Fallera	2.430	639	598	532	423	121	48	69
17. POBLES DEL NORD								
1. Benifaraig	415	121	109	93	72	11	4	5
2. Poble Nou	375	100	99	78	57	16	9	16
3. Carpesa	483	119	121	110	94	26	5	8
4. Cases de Bàrcena	169	63	36	39	17	7	6	1
5. Mauella	32	16	5	7	2	1	1	0
6. Massarrojos	722	191	157	144	162	54	11	3
7. Borbotó	280	70	78	50	58	12	8	4
18. POBLES DE L'OEST								
1. Benimàmet	5.288	1.442	1.458	1.171	869	214	65	69
2. Beniferri	310	57	66	86	75	15	5	6
19. POBLES DEL SUD								
1. el Forn d'Alcedo	547	148	159	106	96	30	4	4
2. el Castellar-l'Oliverar	2.661	629	699	635	502	113	47	36
3. Pinedo	982	246	249	232	184	43	15	13
4. el Saler	721	234	194	125	105	43	12	8
5. el Palmar	267	56	64	50	65	18	9	5
6. el Perellonet	685	253	174	119	100	24	7	8
7. la Torre	2.013	580	535	448	303	92	27	28
8. Faitanar	186	71	56	33	17	5	0	4

7.14.1 Nombre de fulls familiars segons composició (I) per Districtes

7.14.1 Número de hojas familiares según composición (I) por Distritos

	Total	Algú de 0-15	Algú de 16-24	Algú de 25-64	Algú de 65 i més	Algú de 80 i més
València	324.763	78.193	58.936	258.839	103.569	34.869
1. Ciutat Vella	11.835	1.870	1.453	9.217	4.059	1.641
2. l'Eixample	18.642	3.806	2.643	14.083	7.315	3.003
3. Extramurs	21.042	4.292	3.121	15.711	8.302	3.273
4. Campanar	14.178	3.476	2.729	11.769	3.904	1.194
5. la Saïdia	19.935	4.535	3.517	15.242	7.146	2.479
6. el Pla del Real	12.066	2.930	2.205	9.587	4.225	1.421
7. l'Olivereta	20.783	4.751	3.590	15.755	7.712	2.587
8. Patraix	23.050	6.042	4.470	19.051	6.520	2.169
9. Jesús	21.596	5.214	4.255	17.388	6.470	2.102
10. Quatre Carreres	29.350	7.399	5.436	23.589	9.430	2.902
11. Poblat Marítims	24.065	5.853	4.444	18.893	7.816	2.600
12. Camins al Grau	25.921	7.042	4.569	21.293	7.145	2.270
13. Algirós	16.217	3.434	3.316	13.191	4.794	1.533
14. Benimaclet	12.236	2.762	2.520	9.910	3.598	1.154
15. Rascanya	20.428	5.762	4.101	16.778	5.721	1.629
16. Benicalap	17.283	4.788	3.357	14.249	4.615	1.375
17. Pobles del Nord	2.476	657	468	1.986	841	299
18. Pobles de l'Oest	5.598	1.517	1.127	4.641	1.470	432
19. Pobles del Sud	8.062	2.063	1.615	6.506	2.486	806

7.14.2 Nombre de fulls familiars segons composició (II) per Districtes

7.14.2 Número de hojas familiares según composición (II) por Distritos

	Total	Solament de 0-24	Solament de 65 i més	Solament de 80 i més
València	324.763	3.489	61.234	23.603
1. Ciutat Vella	11.835	123	2.448	1.100
2. l'Eixample	18.642	153	4.323	2.018
3. Extramurs	21.042	201	5.005	2.214
4. Campanar	14.178	138	2.226	802
5. la Saïdia	19.935	175	4.415	1.769
6. el Pla del Real	12.066	142	2.281	937
7. l'Olivereta	20.783	210	4.725	1.769
8. Patraix	23.050	185	3.752	1.373
9. Jesús	21.596	235	3.922	1.415
10. Quatre Carreres	29.350	245	5.398	1.914
11. Poblat Marítims	24.065	284	4.797	1.836
12. Camins al Grau	25.921	310	4.234	1.585
13. Algirós	16.217	293	2.682	980
14. Benimaclet	12.236	211	2.082	753
15. Rascanya	20.428	216	3.382	1.136
16. Benicalap	17.283	194	2.781	974
17. Pobles del Nord	2.476	20	460	190
18. Pobles de l'Oest	5.598	72	872	300
19. Pobles del Sud	8.062	82	1.449	538

7.15.1 Nombre de fulls familiars segons composició (I) per Barris

7.15.1 Número de hojas familiares según composición (I) por Barrios

	Total	Algú de 0-15	Algú de 16-24	Algú de 25-64	Algú de 65 i més	Algú de 80 i més
València	321.524	77.516	59.624	256.601	101.852	33.648
1. CIUTAT VELLA						
1. la Seu	1.326	226	142	1.042	412	178
2. la Xerea	1.639	285	234	1.266	632	263
3. el Carme	3.031	462	318	2.413	926	346
4. el Pilar	1.799	286	230	1.437	552	191
5. el Mercat	1.635	226	197	1.297	506	221
6. Sant Francesc	2.405	385	332	1.762	1.031	442
2. L'EIXAMPLE						
1. Russafa	11.110	2.188	1.458	8.458	4.009	1.618
2. el Pla del Remei	2.670	522	462	1.991	1.211	492
3. Gran Via	4.862	1.096	723	3.634	2.095	893
3. EXTRAMURS						
1. el Botànic	2.948	533	364	2.217	1.064	432
2. la Roqueta	2.057	348	277	1.535	772	337
3. la Petxina	6.316	1.402	942	4.691	2.553	1.003
4. Arrancapins	9.721	2.009	1.538	7.268	3.913	1.501
4. CAMPANAR						
1. Campanar	4.619	973	1.044	3.819	1.369	430
2. les Tendetes	2.336	458	445	1.829	789	278
3. el Calvari	2.250	430	377	1.587	963	306
4. Sant Pau	4.973	1.615	863	4.534	783	180
5. LA SAÏDIA						
1. Marxalenes	4.642	948	847	3.467	1.752	575
2. Morvedre	4.241	963	701	3.216	1.578	586
3. Trinitat	3.571	640	529	2.628	1.407	538
4. Tormos	3.588	996	659	2.839	1.150	379
5. Sant Antoni	3.893	988	781	3.092	1.259	401
6. EL PLA DEL REAL						
1. Exposició	2.502	607	451	1.956	958	318
2. Mestalla	6.089	1.479	1.117	4.891	1.910	614
3. Jaume Roig	2.433	588	456	1.878	1.001	363
4. Ciutat Universitària	1.042	256	181	862	356	126
7. L'OLIVERETA						
1. Nou Moles	11.265	2.503	1.879	8.466	4.294	1.415
2. Soternes	2.125	503	360	1.639	732	194
3. Tres Forques	3.979	794	622	2.874	1.669	629
4. la Font Santa	1.430	382	299	1.122	484	187
5. la Llum	1.984	569	430	1.654	533	162
8. PATRAIX						
1. Patraix	10.506	2.473	1.789	8.196	3.649	1.261
2. Sant Isidre	3.746	1.281	753	3.377	632	182
3. Vara de Quart	4.083	913	1.017	3.398	1.135	369
4. Safranar	3.295	1.001	686	2.871	738	246
5. Favara	1.420	374	225	1.209	366	111
9. JESÚS						
1. la Raiosa	6.553	1.446	1.084	5.089	2.248	752
2. l'Hort de Senabre	6.821	1.773	1.479	5.593	1.953	590
3. la Creu Coberta	2.445	605	614	2.007	671	224
4. Sant Marcel·lí	4.213	961	823	3.307	1.346	443
5. Camí Real	1.564	429	255	1.392	252	93

	Total	Algú de 0-15	Algú de 16-24	Algú de 25-64	Algú de 65 i més	Algú de 80 i més
10. QUATRE CARRERES						
1. Mont-Olivet	8.320	1.667	1.401	6.187	3.304	1.141
2. en Corts	4.993	1.212	885	3.866	1.759	554
3. Malilla	8.658	2.452	1.724	7.376	2.168	641
4. Fonteta Sant Lluís	1.198	323	228	965	377	141
5. na Rovella	3.089	784	663	2.507	1.177	236
6. la Punta	797	188	151	573	357	126
7. Ciutat Arts i les Ciències	2.295	773	384	2.115	288	63
11. POBLATS MARÍTIMS						
1. el Grau	3.863	996	678	3.203	991	298
2. el Cabanyal-el Canyamellar	8.947	1.915	1.419	6.624	3.403	1.201
3. la Malva-rosa	5.596	1.358	1.170	4.469	1.710	532
4. Beteró	3.153	931	657	2.666	839	261
5. Natzaret	2.506	653	520	1.931	873	308
12. CAMINS AL GRAU						
1. Aiora	10.251	2.708	1.889	8.165	3.139	1.012
2. Albors	3.735	827	651	2.930	1.262	439
3. la Creu del Grau	6.089	1.565	1.139	4.965	1.747	546
4. Camí Fondo	1.883	457	327	1.534	545	180
5. Penya-roja	3.963	1.485	563	3.699	452	93
13. ALGIRÓS						
1. l'Illa Perduda	3.748	913	714	3.002	1.185	390
2. Ciutat Jardí	5.433	990	1.173	4.524	1.446	414
3. l'Amistat	3.217	630	608	2.475	1.092	374
4. la Bega Baixa	2.393	551	487	1.963	753	259
5. la Carrasca	1.426	350	334	1.227	318	96
14. BENIMACLET						
1. Benimaclet	10.138	2.166	1.990	8.060	3.184	1.034
2. Camí de Vera	2.098	596	530	1.850	414	120
15. RASCANYA						
1. Orriols	6.866	1.719	1.417	5.321	2.314	662
2. Torrefiel	9.994	2.654	2.100	8.144	2.951	871
3. Sant Llorenç	3.568	1.389	584	3.313	456	96
16. BENICALAP						
1. Benicalap	14.853	4.072	2.825	12.240	3.953	1.176
2. Ciutat Fallera	2.430	716	532	2.009	662	199
17. POBLES DEL NORD						
1. Benifaraig	415	101	78	326	147	48
2. Poble Nou	375	80	78	290	147	53
3. Carpesa	483	116	107	385	173	62
4. Cases de Bàrcena	169	28	29	133	57	21
5. Mauella	32	4	3	20	21	9
6. Massarrojos	722	254	120	620	178	63
7. Borbotó	280	74	53	212	118	43
18. POBLES DE L'OEST						
1. Benimàmet	5.288	1.412	1.046	4.353	1.423	422
2. Beniferri	310	105	81	288	47	10
19. POBLES DEL SUD						
1. el Forn d'Alcedo	547	136	98	419	182	69
2. el Castellar-l'Oliverar	2.661	725	537	2.083	922	330
3. Pinedo	982	268	214	770	347	97
4. el Saler	721	215	135	641	128	30
5. el Palmar	267	58	59	192	145	32
6. el Perellonet	685	162	125	599	130	36
7. la Torre	2.013	465	422	1.656	578	200
8. Faitanar	186	34	25	146	54	12

7.15.2 Nombre de fulls familiars segons composició (II) per Barris

7.15.2 Número de hojas familiares según composición (II) por Barrios

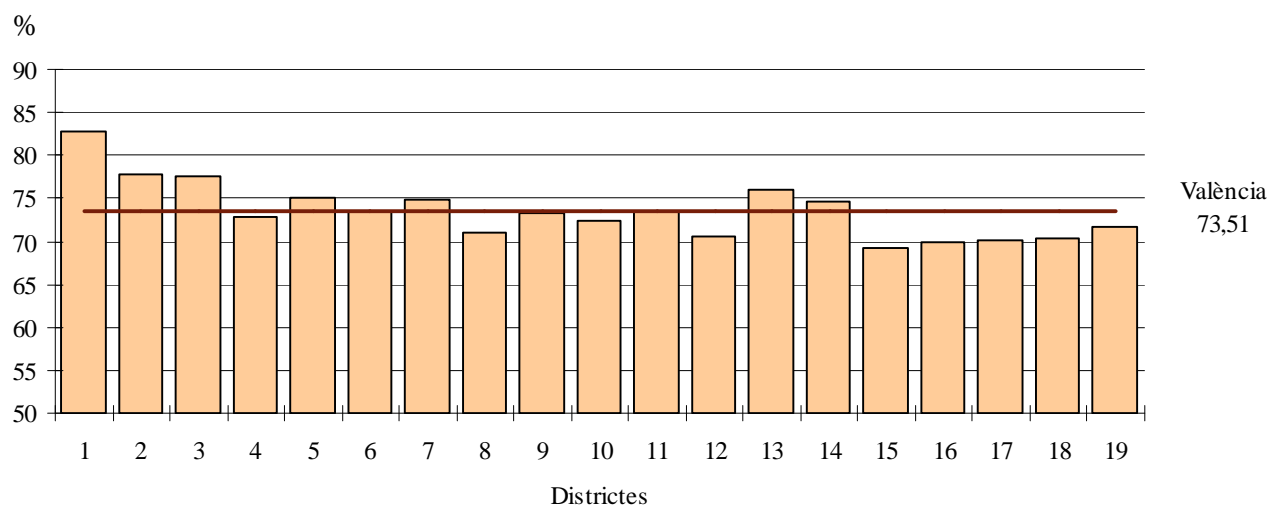
	Total	Solament de 0-24	Solament de 65 i més	Solament de 80 i més
Valencia	324.763	3.489	61.234	23.603
1. CIUTAT VELLA				
1. la Seu	1.326	11	270	117
2. la Xerea	1.639	13	351	163
3. el Carme	3.031	26	582	237
4. el Pilar	1.799	22	334	133
5. el Mercat	1.635	26	305	145
6. Sant Francesc	2.405	25	606	305
2. L'EIXAMPLE				
1. Russafa	11.110	96	2.506	1.133
2. el Pla del Remei	2.670	25	647	305
3. Gran Via	4.862	32	1.170	580
3. EXTRAMURS				
1. el Botànic	2.948	33	684	314
2. la Roqueta	2.057	13	492	230
3. la Petxina	6.316	56	1.535	656
4. Arrancapins	9.721	99	2.294	1.014
4. CAMPANAR				
1. Campanar	4.619	49	732	271
2. les Tendetes	2.336	21	479	202
3. el Calvari	2.250	32	623	226
4. Sant Pau	4.973	36	392	103
5. LA SAÏDIA				
1. Marxalenes	4.642	37	1.122	433
2. Morvedre	4.241	34	966	409
3. Trinitat	3.571	35	885	386
4. Tormos	3.588	29	704	268
5. Sant Antoni	3.893	40	738	273
6. EL PLA DEL REAL				
1. Exposició	2.502	29	507	202
2. Mestalla	6.089	76	1.089	417
3. Jaume Roig	2.433	23	523	243
4. Ciutat Universitària	1.042	14	162	75
7. L'OLIVERETA				
1. Nou Moles	11.265	97	2.661	986
2. Soternes	2.125	20	453	133
3. Tres Forques	3.979	55	1.028	437
4. la Font Santa	1.430	23	276	120
5. la Llum	1.984	15	307	93
8. PATRAIX				
1. Patraix	10.506	90	2.188	840
2. Sant Isidre	3.746	27	334	101
3. Vara de Quart	4.083	38	633	218
4. Safranar	3.295	23	395	143
5. Favara	1.420	7	202	71
9. JESÚS				
1. la Raiosa	6.553	71	1.380	520
2. l'Hort de Senabre	6.821	64	1.145	375
3. la Creu Coberta	2.445	28	400	144
4. Sant Marcel·lí	4.213	55	843	313
5. Camí Real	1.564	17	154	63

	Total	Solament de 0-24	Solament de 65 i més	Solament de 80 i més
10. QUATRE CARRERES				
1. Mont-Olivet	8.320	74	2.026	793
2. en Corts	4.993	40	1.061	387
3. Malilla	8.658	65	1.186	405
4. Fonteta Sant Lluís	1.198	8	223	85
5. na Rovella	3.089	26	537	128
6. la Punta	797	8	211	83
7. Ciutat de les Arts i les Ciències	2.295	24	154	33
11. POBLATS MARÍTIMS				
1. el Grau	3.863	52	597	215
2. el Cabanyal-el Canyamelar	8.947	111	2.167	897
3. la Malva-rosa	5.596	67	1.047	364
4. Beteró	3.153	28	451	148
5. Natzaret	2.506	26	535	212
12. CAMINS AL GRAU				
1. Aiora	10.251	129	1.921	733
2. Albors	3.735	48	741	306
3. la Creu del Grau	6.089	78	1.027	371
4. Camí Fondo	1.883	18	325	130
5. Penya-roja	3.963	37	220	45
13. ALGIRÓS				
1. l'Illa Perduda	3.748	42	694	256
2. Ciutat Jardí	5.433	120	769	240
3. l'Amistat	3.217	59	674	281
4. la Bega Baixa	2.393	41	382	151
5. la Carrasca	1.426	31	163	52
14. BENIMACLET				
1. Benimaclet	10.138	185	1.863	685
2. Camí de Vera	2.098	26	219	68
15. RASCANYA				
1. Orriols	6.866	80	1.443	491
2. Torreïel	9.994	106	1.716	593
3. Sant Llorenç	3.568	30	223	52
16. BENICALAP				
1. Benicalap	14.853	156	2.407	828
2. Ciutat Fallera	2.430	38	374	146
17. POBLES DEL NORD				
1. Benifaraig	415	1	86	34
2. Poble Nou	375	3	78	32
3. Carpesa	483	3	94	36
4. Cases de Bàrcena	169	4	31	10
5. Mauella	32		12	7
6. Massarrojos	722	6	96	41
7. Borbotó	280	3	63	30
18. POBLES DE L'OEST				
1. Benimàmet	5.288	71	852	294
2. Beniferri	310	1	20	6
19. POBLES DEL SUD				
1. el Forn d'Alcedo	547	4	123	51
2. el Castellar-l'Oliverar	2.661	21	548	226
3. Pinedo	982	10	197	68
4. el Saler	721	6	72	18
5. el Palmar	267	1	74	16
6. el Perellonet	685	12	72	18
7. la Torre	2.013	25	327	133
8. Faitanar	186	3	36	8

7.16 Nombre de fulls familiars segons nombre de menors de 18 anys per Districtes

7.16 Número de hojas familiares según número de menores de 18 años por Distritos

	Total	Cap menor	1 menor	2 menors	3 menors	4 menors	5 menors	6 o més menors
València	324.763	238.835	48.618	30.370	5.284	1.100	335	221
1. Ciutat Vella	11.835	9.800	1.135	680	165	34	11	10
2. l'Eixample	18.642	14.493	2.153	1.529	369	74	18	6
3. Extramurs	21.042	16.338	2.533	1.743	333	69	17	9
4. Campanar	14.178	10.316	2.236	1.326	237	41	12	10
5. la Saïdia	19.935	14.963	2.899	1.689	280	65	26	13
6. el Pla del Real	12.066	8.858	1.530	1.231	327	88	24	8
7. l'Olivereta	20.783	15.564	3.000	1.809	308	66	22	14
8. Patraix	23.050	16.376	3.802	2.518	303	32	13	6
9. Jesús	21.596	15.803	3.503	1.975	252	40	15	8
10. Quatre Carreres	29.350	21.217	4.643	2.819	493	122	32	24
11. Poblats Marítims	24.065	17.669	3.646	2.194	366	99	43	48
12. Camins al Grau	25.921	18.314	4.284	2.742	463	79	26	13
13. Algirós	16.217	12.323	2.255	1.361	215	43	11	9
14. Benimaclet	12.236	9.140	1.749	1.101	195	29	13	9
15. Rascanya	20.428	14.145	3.549	2.152	429	101	30	22
16. Benicalap	17.283	12.062	2.994	1.885	264	60	11	7
17. Pobles del Nord	2.476	1.738	387	277	62	8	4	0
18. Pobles de l'Oest	5.598	3.943	988	535	98	28	5	1
19. Pobles del Sud	8.062	5.773	1.332	804	125	22	2	4

PERCENTATGE DE FULLS FAMILIARS SENSE CAP MENOR

7.17 Nombre de fulls familiars segons nombre de menors de 18 anys per Barris

7.17 Número de hojas familiares según número de menores de 18 años por Barrios

	Total	Cap menor	1 menor	2 menors	3 menors	4 menors	5 menors	6 ó més menors
València	324.763	238.835	48.618	30.370	5.284	1.100	335	221
1. CIUTAT VELLA								
1. la Seu	1.326	1.084	130	88	20	4	0	0
2. la Xerea	1.639	1.325	164	109	32	5	3	1
3. el Carme	3.031	2.530	319	151	21	5	3	2
4. el Pilar	1.799	1.479	190	97	25	4	2	2
5. el Mercat	1.635	1.394	135	79	17	4	1	5
6. Sant Francesc	2.405	1.988	197	156	50	12	2	0
2. L'EIXAMPLE								
1. Russafa	11.110	8.743	1.346	826	153	30	6	6
2. el Pla del Remei	2.670	2.083	255	226	85	20	1	0
3. Gran Via	4.862	3.667	552	477	131	24	11	0
3. EXTRAMURS								
1. el Botànic	2.948	2.369	323	202	39	12	1	2
2. la Roqueta	2.057	1.668	225	132	27	2	3	0
3. la Petxina	6.316	4.789	800	566	115	34	8	4
4. Arrancapins	9.721	7.512	1.185	843	152	21	5	3
4. CAMPANAR								
1. Campanar	4.619	3.482	711	350	56	11	4	5
2. les Tendetes	2.336	1.818	323	151	36	5	3	0
3. el Calvari	2.250	1.777	299	139	27	5	2	1
4. Sant Pau	4.973	3.239	903	686	118	20	3	4
5. LA SAÏDIA								
1. Marxalenes	4.642	3.597	617	364	49	12	3	0
2. Morvedre	4.241	3.179	622	354	63	13	6	4
3. Trinitat	3.571	2.873	417	219	47	6	8	1
4. Tormos	3.588	2.504	631	375	60	12	3	3
5. Sant Antoni	3.893	2.810	612	377	61	22	6	5
6. EL PLA DEL REAL								
1. Exposició	2.502	1.846	302	246	73	21	9	5
2. Mestalla	6.089	4.460	837	618	132	34	7	1
3. Jaume Roig	2.433	1.785	259	263	97	23	4	2
4. Ciutat Universitària	1.042	767	132	104	25	10	4	0
7. L'OLIVERETA								
1. Nou Moles	11.265	8.516	1.578	961	153	35	15	7
2. Soternes	2.125	1.573	318	193	35	4	1	1
3. Tres Forques	3.979	3.116	519	264	60	13	4	3
4. la Font Santa	1.430	1.009	249	134	26	8	1	3
5. la Llum	1.984	1.350	336	257	34	6	1	0
8. PATRAIX								
1. Patraix	10.506	7.792	1.524	1.021	139	20	8	2
2. Sant Isidre	3.746	2.343	799	552	46	3	1	2
3. Vara de Quart	4.083	3.028	615	389	44	5	2	0
4. Safranar	3.295	2.194	616	420	58	3	2	2
5. Favara	1.420	1.019	248	136	16	1	0	0
9. JESÚS								
1. la Raiosa	6.553	4.978	919	547	85	12	8	4
2. l'Hort de Senabre	6.821	4.825	1.222	667	91	13	3	0
3. la Creu Coberta	2.445	1.757	418	230	30	7	2	1
4. Sant Marcel·lí	4.213	3.153	634	388	28	7	1	2
5. Camí Real	1.564	1.090	310	143	18	1	1	1

	Total	Cap menor	1 menor	2 menors	3 menors	4 menors	5 menors	6 ó més menors
10. QUATRE CARRERES								
1. Mont-Olivet	8.320	6.468	1.055	618	136	29	8	6
2. en Corts	4.993	3.669	781	435	77	20	7	4
3. Malilla	8.658	5.968	1.555	985	123	21	3	3
4. la Fonteta Sant Lluís	1.198	841	205	123	19	7	2	1
5. na Rovella	3.089	2.223	501	252	72	28	8	5
6. la Punta	797	581	124	69	11	6	1	5
7. Ciutat Arts i les Ciències	2.295	1.467	422	337	55	11	3	0
11. POBLATS MARÍTIMS								
1. el Grau	3.863	2.781	635	380	41	10	9	7
2. Cabanyal-Canyamelar	8.947	6.845	1.197	705	140	34	15	11
3. la Malva-rosa	5.596	4.095	905	479	70	25	11	11
4. Beteró	3.153	2.146	528	395	63	7	5	9
5. Natzaret	2.506	1.802	381	235	52	23	3	10
12. CAMINS AL GRAU								
1. Aiora	10.251	7.307	1.743	1.011	142	36	7	5
2. Albors	3.735	2.829	501	324	71	6	2	2
3. la Creu del Grau	6.089	4.393	993	585	87	21	8	2
4. Camí Fondo	1.883	1.382	287	173	32	5	3	1
5. Penya-roja	3.963	2.403	760	649	131	11	6	3
13. ALGIRÓS								
1. l'Illa Perduda	3.748	2.735	600	356	41	11	4	1
2. Ciutat Jardí	5.433	4.293	675	396	58	8	2	1
3. l'Amistat	3.217	2.512	424	227	40	10	1	3
4. la Bega Baixa	2.393	1.759	345	227	46	12	1	3
5. la Carrasca	1.426	1.024	211	155	30	2	3	1
14. BENIMACLET								
1. Benimaclet	10.138	7.724	1.368	836	163	26	13	8
2. Camí de Vera	2.098	1.416	381	265	32	3	0	1
15. RASCANYA								
1. Orriols	6.866	4.979	1.039	622	152	47	17	10
2. Torreïel	9.994	7.062	1.722	975	185	36	6	8
3. Sant Llorenç	3.568	2.104	788	555	92	18	7	4
16. BENICALAP								
1. Benicalap	14.853	10.408	2.565	1.604	216	43	11	6
2. Ciutat Fallera	2.430	1.654	429	281	48	17	0	1
17. POBLES DEL NORD								
1. Benifaraig	415	301	70	38	4	1	1	0
2. Poble Nou	375	277	46	44	6	2	0	0
3. Carpesa	483	350	79	43	7	2	2	0
4. Cases de Bàrcena	169	136	21	9	3	0	0	0
5. Mauella	32	27	4	1	0	0	0	0
6. Massarrojos	722	452	113	117	37	2	1	0
7. Borbotó	280	195	54	25	5	1	0	0
18. POBLES DE L'OEST								
1. Benimàmet	5.288	3.750	912	503	91	26	5	1
2. Beniferri	310	193	76	32	7	2	0	0
19. POBLES DEL SUD								
1. el Forn d'Alcedo	547	394	88	59	4	1	1	0
2. el Castellar-l'Oliverar	2.661	1.859	455	306	30	10	0	1
3. Pinedo	982	682	187	96	17	0	0	0
4. el Saler	721	486	127	81	22	5	0	0
5. el Palmar	267	200	35	30	1	1	0	0
6. el Perellonet	685	502	101	64	14	2	1	1
7. la Torre	2.013	1.501	316	158	34	3	0	1
8. Faitanar	186	149	23	10	3	0	0	1

7.18 Població en fulls familiars segons edat, sexe i nombre de persones a la fulla

7.18 Población en hojas familiares según edad, sexo y número de personas en la hoja

	Total	0-4	5-9	10-14	15-19	20-24	25-29	30-34	35-39	40-44
Total	811.856	40.468	36.365	34.093	37.226	46.768	64.114	73.970	69.369	66.200
1 persona	99.870	-	-	-	277	2.284	6.936	11.029	9.992	7.925
2 persones	171.508	2.678	1.815	1.699	2.435	5.332	11.785	15.825	11.741	9.641
3 persones	192.189	11.487	7.575	6.941	8.166	10.745	14.830	18.572	17.537	16.309
4 persones	200.940	13.762	15.915	15.073	15.575	15.096	14.348	13.418	17.078	20.590
5 i més persones	147.349	12.541	11.060	10.380	10.773	13.311	16.215	15.126	13.021	11.735
Homes	391.907	20.739	18.561	17.470	19.142	23.950	33.115	38.580	35.864	33.280
1 persona	41.454	-	-	-	140	1.198	3.733	6.347	5.912	4.946
2 persones	78.759	1.349	914	823	1.249	2.502	5.528	7.949	6.116	4.698
3 persones	93.473	5.856	3.769	3.525	4.138	5.361	7.478	9.248	8.834	7.775
4 persones	100.956	7.046	8.248	7.667	8.051	7.834	7.434	6.520	7.989	9.707
5 i més persones	77.265	6.488	5.630	5.455	5.564	7.055	8.942	8.516	7.013	6.154
Dones	419.949	19.729	17.804	16.623	18.084	22.818	30.999	35.390	33.505	32.920
1 persona	58.416	-	-	-	137	1.086	3.203	4.682	4.080	2.979
2 persones	92.749	1.329	901	876	1.186	2.830	6.257	7.876	5.625	4.943
3 persones	98.716	5.631	3.806	3.416	4.028	5.384	7.352	9.324	8.703	8.534
4 persones	99.984	6.716	7.667	7.406	7.524	7.262	6.914	6.898	9.089	10.883
5 i més persones	70.084	6.053	5.430	4.925	5.209	6.256	7.273	6.610	6.008	5.581

	45-49	50-54	55-59	60-64	65-69	70-74	75-79	80-84	85-89	90 i més
Total	59.391	51.915	47.078	44.363	36.303	34.151	30.544	22.096	12.058	5.384
1 persona	6.564	5.752	5.686	6.043	5.922	7.059	8.567	8.156	5.305	2.373
2 persones	8.839	9.519	12.130	15.755	15.930	16.590	14.618	9.450	4.194	1.532
3 persones	15.003	14.434	14.161	12.500	8.482	6.377	4.348	2.584	1.383	755
4 persones	19.577	14.955	9.882	6.347	3.500	2.274	1.564	978	602	406
5 i més persones	9.408	7.255	5.219	3.718	2.469	1.851	1.447	928	574	318
Homes	28.987	24.504	21.731	20.263	16.143	14.607	12.210	7.765	3.618	1.378
1 persona	3.752	2.857	2.471	2.238	1.746	1.622	1.650	1.424	948	470
2 persones	3.820	3.713	4.849	6.614	7.056	7.652	6.990	4.523	1.853	561
3 persones	6.905	6.391	6.527	6.112	4.296	3.249	2.175	1.172	478	184
4 persones	9.685	7.761	5.201	3.373	1.876	1.193	766	350	160	95
5 i més persones	4.825	3.782	2.683	1.926	1.169	891	629	296	179	68
Dones	30.404	27.411	25.347	24.100	20.160	19.544	18.334	14.331	8.440	4.006
1 persona	2.812	2.895	3.215	3.805	4.176	5.437	6.917	6.732	4.357	1.903
2 persones	5.019	5.806	7.281	9.141	8.874	8.938	7.628	4.927	2.341	971
3 persones	8.098	8.043	7.634	6.388	4.186	3.128	2.173	1.412	905	571
4 persones	9.892	7.194	4.681	2.974	1.624	1.081	798	628	442	311
5 i més persones	4.583	3.473	2.536	1.792	1.300	960	818	632	395	250

Població en fulles familiars segons edat i nombre de persones a la fulla

