

**Característiques de la població
de València.
Padró Municipal d'Habitants
a 01/01/2008**

AJUNTAMENT DE VALÈNCIA
ÀREA D'ECONOMIA I GRANS PROJECTES
DELEGACIÓ DE TECNOLOGIES DE LA INFORMACIÓ I COMUNICACIÓ AMB L'OFICINA
D'ESTADÍSTICA

ELABORACIÓ: Oficina d'Estadística
Francisco Martínez Ruiz
Tomás Morales Lorente
Carmíña Moya Equiza
María Rodríguez Ciria

Becaris de la Universitat de València
Cristina Valero Navasquillo
Javier García Anguita

ÍNDIX	<u>Pàg.</u>	ÍNDICE	<u>Pág.</u>
CONCEPTES I DEFINICIONS	7	CONCEPTOS Y DEFINICIONES	7
1. POBLACIÓ A 1-1-2008		1. POBLACIÓN A 1-1-2008	
1.1 Població a les Juntes Municipals per sexe	11	1.1 Población en las Juntas Municipales por sexo	11
1.2 Població als Districtes per sexe	12	1.2 Población en los Distritos por sexo	12
1.3 Població als Barris per sexe	13	1.3 Población en los Barrios por sexo	13
1.4 Població a les Seccions Censals per sexe	15	1.4 Población en las Secciones Censales por sexo	15
1.5 Població per Codis Postals i sexe	27	1.5 Población por Códigos Postales y sexo	27
1.6 Població de la ciutat de València per oficines del SERVEF, edat i sexe	27	1.6 Población de la ciudad de Valencia por oficinas del SERVEF, edad y sexo	27
1.7 Població per Centres Municipals de Servicis Socials i sexe	27	1.7 Población por Centros Municipales de Servicios Sociales y sexo	27
1.8 Població del municipi de València inclosa a les Zones de Salut	28	1.8 Población del municipio de Valencia incluida en las Zonas de Salud	28
2. EVOLUCIÓ DE LA POBLACIÓ		2. EVOLUCIÓN DE LA POBLACIÓN	
2.1 Evolució de la població de la ciutat de València	31	2.1 Evolución de la población de la ciudad de Valencia	31
2.2 Evolució de la població de la ciutat de València, l'Horta i la Comunitat Valenciana	32	2.2 Evolución de la población de la ciudad de Valencia, L'Horta y la Comunidad Valenciana	32
2.3 Evolució de la població de les Juntes Municipals	33	2.3 Evolución de la población de las Juntas Municipales	33
2.4 Evolució de la població dels Districtes	33	2.4 Evolución de la población de los Distritos	33
2.5 Evolució de la població dels Barris	34	2.5 Evolución de la población de los Barrios	34
3. CLASSIFICACIONS DE LA POBLACIÓ DEL CONJUNT DE LA CIUTAT		3. CLASIFICACIONES DE LA POBLACIÓN DEL CONJUNTO DE LA CIUDAD	
3.1 Població segons edat any a any i sexe	39	3.1 Población según edad año a año y sexo	39
3.2 Població segons edat i sexe en grups de cinc anys	40	3.2 Población según edad y sexo en grupos de cinco años	40
3.3 Població segons lloc de naixement, edat i sexe ...	41	3.3 Pob. según lugar de nacimiento, edad y sexo	41
3.4 Població nascuda a la resta de l'Horta segons el municipi de naixement i edat		3.4 Población nacida en el resto de l'Horta según el municipio de nacimiento y edad	
Total	44	Total	44
Homes	45	Hombres	45
Dones	46	Mujeres	46
3.5 Població nascuda a la resta de la Comunitat segons la comarca de naixement i edat		3.5 Población nacida en el resto de la Comunidad según la comarca de nacimiento y edad	
Total	47	Total	47
Homes	48	Hombres	48
Dones	49	Mujeres	49
3.6 Població nascuda a la resta de l'Estat segons la comunitat de naixement i edat		3.6 Población nacida en el resto del Estado según la comunidad del nacimiento y edad	
Total	50	Total	50
Homes	50	Hombres	50
Dones	51	Mujeres	51
3.7 Població nascuda a la resta de l'Estat segons la província de naixement i edat		3.7 Población nacida en el resto del Estado según la provincia de nacimiento y edad	
Total	52	Total	52
Homes	53	Hombres	53
Dones	54	Mujeres	54
3.8 Població nascuda a l'estranger segons el país de naixement i edat		3.8 Población nacida en el extranjero según el país de nacimiento y edad	
Total	55	Total	55
Homes	56	Hombres	56
Dones	57	Mujeres	57

3.9 Estrangers segons sexe i edat any a any	58	3.9 Extranjeros según sexo y edad año a año	58
3.10 Estrangers segons edat i sexe en grups de cinc anys	59	3.10 Extranjeros según sexo y edad en grupos de cinco años	59
3.11 Estrangers segons nacionalitat i edat		3.11 Extranjeros según nacionalidad y edad	
Total	60	Total	60
Homes	61	Hombres	61
Dones	62	Mujeres	62
3.12 Població segons nacionalitat i lloc de naixement	63	3.12 Población según nacionalidad y lugar de nacimiento	63
3.13 Població segons país de naixement i nacionalitat	64	3.13 Población según país de nacimiento y nacionalidad	64
3.14 Població que viu en col·lectius segons sexe i edat any a any	65	3.14 Población que vive en colectivos según sexo y edad año a año	65
3.15 Població que viu en col·lectius segons sexe i edat en grups de cinc anys	66	3.15 Población que vive en colectivos según sexo y edad en grupos de cinco años	66
3.16 Població que viu en col·lectius segons lloc de naixement, edat i sexe	67	3.16 Población que vive en colectivos según lugar de nacimiento, edad y sexo	67
4. CLASSIFICACIONS DE LA POBLACIÓ DELS DISTRICTES		4. CLASIFICACIONES DE LA POBLACIÓN DE LOS DISTRITOS	
4.1 Població segons edat en tres grups		4.1 Población según edad en tres grupos	
Total	71	Total	71
Homes	72	Hombres	72
Dones	72	Mujeres	72
4.2 Població segons edat en grups de cinc anys		4.2 Población según edad en grupos de cinco años	
Total	73	Total	73
Homes	74	Hombres	74
Dones	75	Mujeres	75
4.3 Població de menys de 20 anys segons edat		4.3 Población de menos de 20 años según edad	
Total	76	Total	76
Homes	77	Hombres	77
Dones	78	Mujeres	78
4.4 Població segons lloc de naixement		4.4 Población según lugar de nacimiento	
Total	79	Total	79
Homes	79	Hombres	79
Dones	80	Mujeres	80
4.5 Població nascuda a la resta de la Comunitat per comarques principals.....	80	4.5 Población nacida en el resto de la Comunidad por comarcas principales.....	80
4.6 Població nascuda a la resta de l'Estat per comunitats principals.....	81	4.6 Población nacida en el resto del Estado por comunidades principales.....	81
4.7 Població nascuda a la resta de l'Estat per províncies principals	82	4.7 Población nacida en el resto del Estado por provincias principales	82
4.8 Població nascuda a l'estranger segons el país de naixement	83	4.8 Población nacida en el extranjero según el país de nacimiento	83
4.9 Població estrangera segons edat en 3 grups		4.9 Población extranjera según edad en 3 grupos	
Total	84	Total	84
Homes	84	Hombres	84
Dones	85	Mujeres	85
4.10 Població estrangera segons nacionalitat, per continents		4.10 Población extranjera según nacionalidad, por continentes	
Total	85	Total	85
Homes	86	Hombres	86
Dones	86	Mujeres	86
4.11 Població estrangera segons nacionalitat, per països		4.11 Población extranjera según nacionalidad, por países	
Total	87	Total	87
Homes	88	Hombres	88
Dones	89	Mujeres	89
4.12 Població que viu en col·lectius segon edat		4.12 Población que vive en colectivos según edad	
Total	90	Total	90
Homes i dones.....	90	Hombres y mujeres	90

5. CLASSIFICACIONS DE LA POBLACIÓ DELS BARRIS

5.1 Població segons edat en 3 grups	
Total	93
Homes	95
Dones	97
5.2 Població segons edat en grups de cinc anys	
Total	99
Homes	103
Dones	107
5.3 Població de menys de 20 anys segons edat	
Total	111
Homes	115
Dones	119
5.4 Població segons lloc de naixement	
Total	123
Homes	125
Dones	127
5.5 Població nascuda a la resta de la Comunitat per comarques principals.....	129
5.6 Població nascuda a la resta de l'Estat per comunitats principals.....	131
5.7 Població nascuda a la resta de l'Estat per províncies principals	133
5.8 Població nascuda a l'estranger segons continent de naixement	135
5.9 Població estrangera segons edat en 3 grups	
Total	137
Homes	139
Dones	141
5.10 Població estrangera segons nacionalitat, per continents	
Total	143
Homes	145
Dones	147
5.11 Nacionalitats estrangeres majoritàries a cada barri	149
5.12 Població que viu en col·lectius segons sexe.....	153

6. CLASSIFICACIONS DE LA POBLACIÓ PER SECCIONS CENSALS

6.1 Població segons edat en tres grups i sexe	157
6.2 Població segons nacionalitat i sexe.....	169

7. ESTRUCTURA I COMPOSICIÓ DELS FULLS FAMILIARS

7.1 Nombre de adreces, fulls padronals i persones.....	183
7.2 Nombre de fulls familiars per adreça	183
7.3 Nombre de fulls familiars segons grandària	183
7.4.1 Nombre de fulls familiars i persones segons composició (I)	184
7.4.2 Nombre de fulls familiars i persones segons composició (II).....	184
7.4.3 Nombre de fulls familiars i persones segons composició (III).....	184
7.5 Nombre de fulls familiars i persones segons nombre de menors de 18 anys	185
7.6 Nombre de fulls familiars segons menors de 16 anys que conviuen amb adults.....	185
7.7 Nombre de fulls familiars segons menors de 10 anys que conviuen amb adults.....	185

5. CLASIFICACIONES DE LA POBLACIÓN DE LOS BARRIOS

5.1 Población según edad en 3 grupos	
Total.....	93
Hombres.....	95
Mujeres	97
5.2 Población según edad en grupos de cinco años	
Total.....	99
Hombres.....	103
Mujeres	107
5.3 Población de menos de 20 años según edad	
Total.....	111
Hombres.....	115
Mujeres	119
5.4 Población según lugar de nacimiento	
Total.....	123
Hombres.....	125
Mujeres	127
5.5 Población nacida en el resto de la Comunidad por comarcas principales.....	129
5.6 Población nacida en el resto del Estado por comunidades principales	131
5.7 Población nacida en el resto del Estado por provincias principales	133
5.8 Población nacida en el extranjero según continente de nacimiento	135
5.9 Población extranjera según edad en 3 grupos	
Total.....	137
Hombres.....	139
Mujeres	141
5.10 Población extranjera según nacionalidad, por continentes	
Total.....	143
Hombres.....	145
Mujeres	147
5.11 Nacionalidades extranjeras mayoritarias en cada barrio	149
5.12 Población que vive en colectivos según sexo.....	153

6. CLASIFICACIONES DE LA POBLACIÓN POR SECCIONES CENSALES

6.1 Población según edad en tres grupos y sexo.....	157
6.1 Población según nacionalidad y sexo	169

7. ESTRUCTURA Y COMPOSICIÓN DE LAS HOJAS FAMILIARES

7.1 Número de direcciones, hojas padronales y personas	183
7.2 Número de hojas familiares por dirección	183
7.3 Número de hojas familiares según tamaño.....	183
7.4.1 Número de hojas familiares y personas según composición (I)	184
7.4.2 Número de hojas familiares y personas según composición (II).....	184
7.4.3 Número de hojas familiares y personas según composición (III).....	184
7.5 Número de hojas familiares y personas según número de menores de 18 años	185
7.6 Número de hojas familiares según menores de 16 años que conviven con adultos.....	185
7.7 Número de hojas familiares según menores de 10 años que conviven con adultos.....	185

7.8 Nombre de fulls familiars segons menors de 5 anys que conviuen amb adults.....	185	7.8 Número de hojas familiares según menores de 5 años que conviven con adultos.....	185
7.9 Nombre de fulls i persones per Juntas Municipals.....	185	7.9 Número de hojas y personas por Juntas Municipales.....	185
7.10 Nombre de fulls i persones per Districtes.....	186	7.10 Número de hojas y personas por Distritos.....	186
7.11 Nombre de fulls i persones per Barris	187	7.11 Número de hojas y personas por Barrios.....	187
7.12 Nombre de fulls familiars segons grandària per Districte.....	189	7.12 Número de hojas familiares según tamaño por Distrito	189
7.13 Nombre de fulls familiars segons grandària per Barris.....	190	7.13 Número de hojas familiares según tamaño por Barrio	190
7.14.1 Nombre de fulls familiars segons composició (I) per Districte.....	192	7.14.1 Número de hojas familiares según composición (I) por Distrito.....	192
7.14.2 Nombre de fulls familiars segons composició (II) per Districte	192	7.14.2 Número de hojas familiares según composición (II) por Distrito	192
7.15.1 Nombre de fulls familiars segons composició (I) per Barri	193	7.15.1 Número de hojas familiares según composición (I) por Barrio.....	193
7.15.2 Nombre de fulls familiars segons composició (II) per Barri.....	195	7.15.2 Número de hojas familiares según composición (II) por Barrio	195
7.16 Nombre de fulls familiars segons nombre de menors de 18 anys per Districte	197	7.16 Número de hojas familiares según número de menores de 18 años por Distrito.....	197
7.17 Nombre de fulls familiars segons nombre de menors de 18 anys per Barri.....	198	7.17 Número de hojas familiares según número de menores de 18 años por Barrio.....	198

CONCEPTES I DEFINICIONS

ÀMBIT GEOGRÀFIC

És tot el terme municipal de la ciutat de València.

Nota: En esta publicació s'utilitza la delimitació territorial dels districtes i barris aprovada al Ple de l'Ajuntament de València a 31 de gener de 2003.

ÀMBIT POBLACIONAL

És el conjunt de persones que tenen la seua residència habitual a la ciutat de València, o que vivint a diversos municipis, és a València on habiten més temps a l'any.

ÀMBIT TEMPORAL

El fitxer del Padró Municipal d'habitants a 1 de gener de 2008, i a eixa data fan referència les característiques de cada habitant. Esta població va ser aprovada al Ple de l'Ajuntament de 28 de març de 2008.

CARACTERÍSTIQUES TABULADES

Tipus d'habitatge.

Domicili.

Sexe.

Data de naixement.

Lloc de naixement.

Nacionalitat.

TIPUS D'HABITATGE

Cada full padronal recull tots els residents a un habitatge, que pot ser de dos tipus: **familiar** i **col·lectiu**.

DOMICILI

La població es classifica segons el **districte**, **barri** o **secció** on es trobe el seu habitatge. Aquesta és la mínima desagregació territorial considerada en la present publicació.

SEXE

Es classifica en homes i dones.

EDAT

Edat, en anys complets, el dia 1 de gener de 2008.

LLOC DE NAIXEMENT

Es tabula el **municipi** de naixement per als nascuts a la comarca de L'Horta; la **comarca** per als nascuts a la resta de la Comunitat Valenciana; la **província** i la **comunitat autònoma** per als nascuts a la resta d'Espanya i el **país** de naixement i el **continent** per als nascuts a l'estranger.

NACIONALITAT

En cas de doble nacionalitat, serà espanyola si alguna ho és, si no, es considera aquella que el mateix empadronat considera més significativa. Les classificacions són segons **país** i **continent**.

CONCEPTOS Y DEFINICIONES

ÁMBITO GEOGRÁFICO

Es todo el término municipal de la ciudad de Valencia.

Nota: En esta publicación se utiliza la delimitación territorial de los distritos y barrios aprobada en el Pleno del Ayuntamiento de Valencia a 31 de enero de 2003.

ÁMBITO POBLACIONAL

Es el conjunto de personas que tienen su residencia habitual en la ciudad de Valencia, o que viviendo en varios municipios, es en Valencia donde habitan durante más tiempo al año.

ÁMBITO TEMPORAL

El fichero del Padrón Municipal de habitantes a 1 de enero de 2008, fecha a la que van referidas las características de cada habitante. Esta población fue aprobada en el Pleno del Ayuntamiento de 28 de marzo de 2008.

CARACTERÍSTICAS TABULADAS

Tipo de vivienda.

Domicilio.

Sexo.

Fecha de nacimiento.

Lugar de nacimiento.

Nacionalidad.

TIPO DE VIVIENDA

Cada hoja padronal recoge a todos los residentes en una vivienda, esta puede ser de dos tipos: **familiar** y **colectiva**.

DOMICILIO

La población se la clasifica según el **distrito**, **barrio** o **sección** donde se encuentre su vivienda. Esta es la mínima desagregación territorial considerada en esta publicación.

SEXO

Se clasifica como varones o mujeres.

EDAD

Edad, en años cumplidos, el día 1 de enero de 2008.

LUGAR DE NACIMIENTO

Se tabula el **municipio** de nacimiento para los nacidos en la comarca de L'Horta; la **comarca** para los nacidos en el resto de la Comunidad Valenciana; la **provincia** y la **comunidad autónoma** para los nacidos en el resto de España y el **país** de nacimiento y **continente** para los nacidos en el extranjero.

NACIONALIDAD

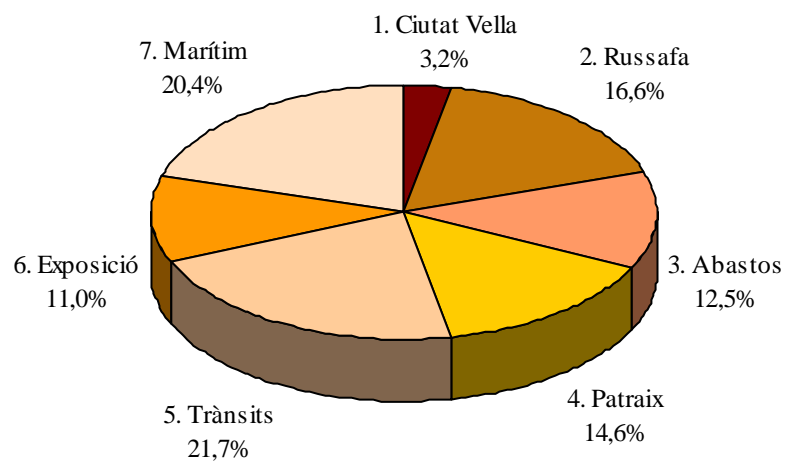
En caso de doble nacionalidad, española si alguna de ellas lo es, si no se considera aquella que el propio empadronado considera más significativa. Las clasificaciones son según **país** y **continente**.

1. POBLACIÓ A 1-1-2008

1.1 Població a les Junes Municipals per sexe

1.1 Población en las Juntas Municipales por sexo

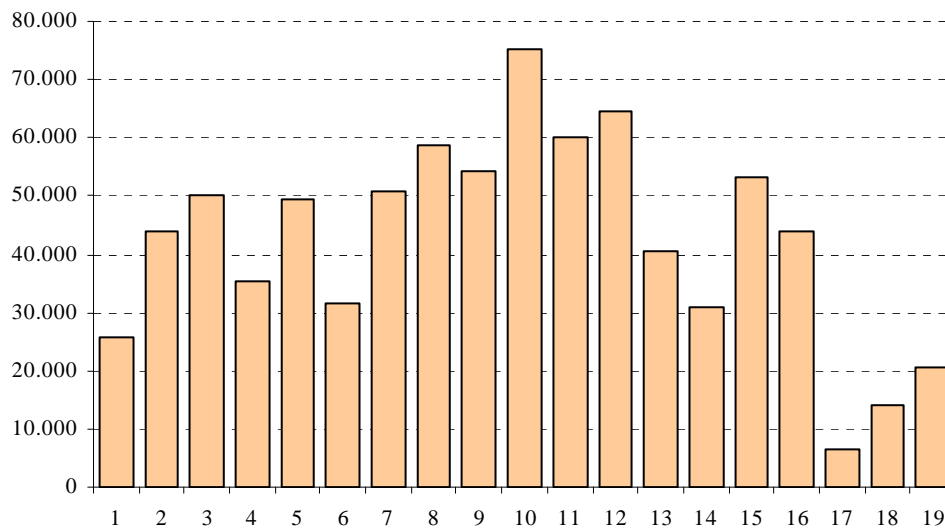
	Total	Homes	Dones
Total	810.064	390.152	419.912
1. Ciutat Vella	25.788	12.217	13.571
2. Russafa	134.523	64.325	70.198
3. Abastos	101.096	47.105	53.991
4. Patraix	118.265	57.572	60.693
5. Trànsits	175.878	85.385	90.493
6. Exposició	89.199	42.866	46.333
7. Marítim	165.315	80.682	84.633

POBLACIÓ A LES JUNTES MUNICIPALS A 01-01-2008

1.2 Població als Districtes per sexe

1.2 Población en los Distritos por sexo

	Total	Homes	Dones
Total	810.064	390.152	419.912
1. Ciutat Vella	25.788	12.217	13.571
2. l'Eixample	44.108	20.233	23.875
3. Extramurs	50.171	22.898	27.273
4. Campanar	35.374	16.999	18.375
5. la Saïdia	49.489	23.301	26.188
6. el Pla del Real	31.547	14.662	16.885
7. l'Olivereta	50.925	24.207	26.718
8. Patraix	58.645	28.256	30.389
9. Jesús	54.177	26.567	27.610
10. Quatre Carreres	75.260	36.559	38.701
11. Poblat Marítims	60.019	29.364	30.655
12. Camins al Grau	64.619	31.713	32.906
13. Algirós	40.677	19.605	21.072
14. Benimaclet	30.789	14.707	16.082
15. Rascanya	53.187	26.502	26.685
16. Benicalap	44.015	21.921	22.094
17. Pobles del Nord	6.493	3.123	3.370
18. Pobles de l'Oest	14.183	7.036	7.147
19. Pobles del Sud	20.598	10.282	10.316

POBLACIÓ ALS DISTRICTES A 01-01-2008

1.3 Població als Barris per sexe

1.3 Población en los Barrios por sexo

	Total	Homes	Dones
Total	810.064	390.152	419.912
1. Ciutat Vella			
1. la Seu	2.882	1.360	1.522
2. la Xerea	3.899	1.824	2.075
3. el Carme	6.155	2.957	3.198
4. el Pilar	4.016	1.965	2.051
5. el Mercat	3.322	1.593	1.729
6. Sant Francesc	5.514	2.518	2.996
2. l'Eixample			
1. Russafa	25.062	11.642	13.420
2. el Pla del Remei	6.991	3.142	3.849
3. Gran Via	12.055	5.449	6.606
3. Extramurs			
1. el Botànic	6.591	3.139	3.452
2. la Roqueta	4.647	2.115	2.532
3. la Petxina	15.482	7.026	8.456
4. Arrancapins	23.451	10.618	12.833
4. Campanar			
1. Campanar	12.116	5.778	6.338
2. les Tendetes	5.650	2.613	3.037
3. el Calvari	5.285	2.531	2.754
4. Sant Pau	12.323	6.077	6.246
5. la Saïdia			
1. Marxalenes	11.493	5.353	6.140
2. Morvedre	10.608	4.900	5.708
3. Trinitat	8.231	3.763	4.468
4. Tormos	9.070	4.464	4.606
5. Sant Antoni	10.087	4.821	5.266
6. el Pla del Real			
1. Exposició	6.908	3.188	3.720
2. Mestalla	15.157	7.092	8.065
3. Jaume Roig	6.787	3.158	3.629
4. Ciutat Universitària	2.695	1.224	1.471
7. l'Olivereta			
1. Nou Moles	27.331	12.851	14.480
2. Soternes	5.249	2.525	2.724
3. Tres Forques	9.415	4.468	4.947
4. la Font Santa	3.723	1.833	1.890
5. la llum	5.207	2.530	2.677
8. Patraix			
1. Patraix	25.594	12.028	13.566
2. Sant Isidre	9.968	5.018	4.950
3. Vara de Quart	10.820	5.180	5.640
4. Safranar	8.773	4.245	4.528
5. Favara	3.490	1.785	1.705
9. Jseús			
1. la Raiosa	15.901	7.669	8.232
2. l'Hort de Senabre	17.727	8.733	8.994
3. la Creu Coberta	6.467	3.132	3.335
4. Sant Marcel·lí	10.386	5.109	5.277
5. Camí Real	3.696	1.924	1.772

	Total	Homes	Dones
10. Quatre Carreres			
1. Mont-Olivet	20.321	9.598	10.723
2. en Corts	12.392	6.016	6.376
3. Malilla	22.909	11.185	11.724
4. Fonteta Sant Lluís	3.111	1.523	1.588
5. na Rovella	8.800	4.433	4.367
6. la Punta	2.066	1.010	1.056
7. Ciutat de les Arts i de les Ciències	5.661	2.794	2.867
11. Pobllats Marítims			
1. el Grau	9.578	4.785	4.793
2. el Cabanyal - el Canyamelar	20.879	9.931	10.948
3. la Malva-rosa	14.171	6.933	7.238
4. Beteró	8.488	4.143	4.345
5. Natzaret	6.903	3.572	3.331
12. Camins al Grau			
1. Aiora	25.948	12.741	13.207
2. Albors	9.093	4.253	4.840
3. la Creu del Grau	15.230	7.539	7.691
4. Camí Fondo	4.626	2.225	2.401
5. Penya-roja	9.722	4.955	4.767
13. Algirós			
1. l'Illa Perduda	9.418	4.488	4.930
2. Ciutat Jardí	13.362	6.400	6.962
3. l'Amistat	8.121	3.987	4.134
4. la Bega Baixa	6.216	2.973	3.243
5. la Carrasca	3.560	1.757	1.803
14. Benimaclet			
1. Benimaclet	24.998	11.898	13.100
2. Camí de Vera	5.791	2.809	2.982
15. Rascanya			
1. Orriols	18.009	9.128	8.881
2. Torrefiel	26.324	13.005	13.319
3. Sant llorenç	8.854	4.369	4.485
16. Benicalap			
1. Benicalap	37.410	18.589	18.821
2. Ciutat Fallera	6.605	3.332	3.273
17. Pobles del Nord			
1. Benifaraig	997	466	531
2. Poble Nou	1.027	515	512
3. Carpesa	1.283	613	670
4. Cases de Bàrcena	402	201	201
5. Mauella	62	34	28
6. Massarrojos	1.959	911	1.048
7. Borbotó	763	383	380
18. Pobles de l'Oest			
1. Benimàmet	13.331	6.610	6.721
2. Beniferri	852	426	426
19. Pobles del Sud			
1. el Forn d'Alcedo	1.348	679	669
2. el Castellar - l'Oliverar	7.085	3.477	3.608
3. Pinedo	2.605	1.269	1.336
4. el Saler	1.690	891	799
5. el Palmar	788	377	411
6. el Perellonet	1.639	840	799
7. la Torre	5.032	2.538	2.494
8. Faitanar	411	211	200

1.4 Població a les Seccions Censals per sexe

1.4 Población en las Secciones Censales por sexo

	Seccions	Total	Homes	Dones
Total				
1. Ciutat Vella				
1. la Seu	1	819	392	427
	2	1.051	459	592
	3	1.012	509	503
2. la Xerea	5	1.102	495	607
	7	761	357	404
	8	1.021	505	516
	9	1.015	467	548
3. el Carme	10	1.002	465	537
	11	1.353	640	713
	12	755	385	370
	13	696	322	374
	14	813	407	406
	17	784	363	421
	18	752	375	377
4. el Pilar	19	1.724	846	878
	22	1.424	679	745
	23	868	440	428
5. el Mercat	24	991	449	542
	25	982	497	485
	26	1.349	647	702
6. Sant Francesc	28	900	425	475
	30	890	411	479
	31	844	387	457
	32	1.298	573	725
	34	1.582	722	860
2. l'Eixample				
1. Russafa	1	1.036	441	595
	3	972	449	523
	4	1.470	653	817
	6	1.353	613	740
	8	1.250	567	683
	9	1.024	464	560
	10	980	438	542
	13	1.322	602	720
	14	743	339	404
	15	1.213	583	630
	16	1.435	708	727
	18	746	348	398
	19	1.233	584	649
	20	1.090	538	552
	21	868	421	447
	22	1.270	568	702
	23	1.246	585	661
	24	806	357	449
	25	844	396	448
	26	1.027	480	547
	30	981	495	486
	31	1.163	558	605
	32	990	455	535

	Seccions	Total	Homes	Dones
2. el Pla del Remei	33	1.549	704	845
	35	1.080	488	592
	36	734	322	412
	37	1.367	608	759
	39	644	292	352
	40	846	383	463
	41	771	345	426
3. Gran Via	42	1.085	477	608
	43	638	287	351
	44	724	329	395
	45	1.413	642	771
	46	940	435	505
	47	781	345	436
	50	1.175	539	636
	51	1.339	600	739
	53	901	408	493
	54	751	337	414
	55	1.314	601	713
57	994	449	545	
3. Extramurs				
1. el Botànic	1	833	383	450
	2	1525	706	819
	4	1845	890	955
	7	1084	548	536
	8	1304	612	692
2. la Roqueta	10	1.764	834	930
	13	1.138	524	614
	14	706	305	401
	15	1.039	452	587
3. la Petxina	17	1.375	610	765
	18	847	375	472
	19	1.241	573	668
	20	1.438	655	783
	21	1.346	627	719
	23	1.387	615	772
	25	1.034	463	571
	26	1.288	611	677
	27	688	261	427
	28	1.851	885	966
29	903	407	496	
30	1.087	516	571	
32	997	428	569	

	Seccions	Total	Homes	Dones
4. Arrancapins	33	945	417	528
	34	1.357	610	747
	35	1.722	805	917
	36	1.552	695	857
	37	1.239	556	683
	38	688	321	367
	40	951	423	528
	41	2.027	937	1.090
	44	1.584	716	868
	46	681	305	376
	47	1.607	761	846
	48	1.787	784	1.003
	49	1.148	505	643
	50	1.258	554	704
	51	1.050	480	570
	52	1.985	881	1.104
	53	1.021	467	554
	55	849	401	448
4. Campanar				
1. Campanar	1	1.389	646	743
	2	789	367	422
	3	1.492	723	769
	4	904	421	483
	5	1.352	649	703
	6	1.566	756	810
	20	1.439	699	740
	21	1.925	925	1.000
	22	1.260	592	668
2. les Tendetes	7	1.475	669	806
	8	1.020	487	533
	9	1.136	526	610
	10	1.143	513	630
	11	876	418	458
3. el Calvari	12	1.695	855	840
	14	891	419	472
	15	1.249	591	658
	16	1.450	666	784
4. Sant Pau	17	2.196	1.085	1.111
	18	1.889	924	965
	19	2.155	1.055	1.100
	23	999	489	510
	24	1.790	898	892
	25	2.029	1.014	1.015
	26	1.265	612	653
5. la Saïdia				
1. Marxalenes	1	1.245	566	679
	2	940	431	509
	3	829	400	429
	4	1.524	731	793
	5	1.334	627	707
	6	1.324	599	725
	7	1.141	520	621
	8	2.018	953	1.065
	9	1.138	526	612

	Seccions	Total	Homes	Dones
2. Morvedre	10	920	447	473
	11	1.220	567	653
	13	1.339	630	709
	14	868	411	457
	15	1.435	676	759
	16	1.153	549	604
	17	953	373	580
	18	734	333	401
	19	1.986	914	1.072
3. Trinitat	21	1.438	664	774
	22	1.701	768	933
	25	694	313	381
	26	1.547	711	836
	27	1.849	843	1.006
	28	1.002	464	538
4. Tormos	29	1.279	603	676
	31	1.221	628	593
	33	1.855	890	965
	34	1.571	785	786
	36	1.270	621	649
	43	1.874	937	937
5. Sant Antoni	37	863	410	453
	38	1.449	692	757
	39	1.742	834	908
	40	2.107	995	1.112
	41	2.315	1.113	1.202
	42	1.611	777	834
6. el Pla del Real				
1. Exposició	1	1.393	636	757
	2	1.686	794	892
	3	766	344	422
	4	764	354	410
	5	1.028	479	549
	6	1.271	581	690
2. Mestalla	7	1.266	585	681
	8	2.056	953	1.103
	9	1.635	766	869
	11	1.005	468	537
	12	1.100	505	595
	13	1.303	629	674
	14	1.632	786	846
	15	2.095	973	1.122
	26	1.775	813	962
	27	1.290	614	676
3. Jaume Roig	16	854	409	445
	17	1.034	463	571
	18	1.085	491	594
	19	1.135	539	596
	20	714	339	375
	21	1.021	497	524
4. Ciutat Universitària	22	944	420	524
	23	1.182	543	639
	24	1.513	681	832

	Seccions	Total	Homes	Dones
7. l'Olivereta				
1. Nou Moles	1	1.286	600	686
	2	1.951	898	1.053
	3	1.545	723	822
	4	1.061	501	560
	5	921	446	475
	6	1.249	582	667
	7	1.179	580	599
	8	763	339	424
	9	1.170	531	639
	10	1.313	627	686
	11	731	345	386
	12	1.149	532	617
	13	735	358	377
	14	1.064	508	556
	15	1.069	522	547
	16	1.972	921	1.051
	17	2.171	1.009	1.162
	18	1.391	664	727
	19	1.624	778	846
	20	1.829	840	989
	41	1.158	547	611
2. Soternes	21	1.384	676	708
	22	1.634	788	846
	23	810	351	459
	24	1.421	710	711
3. Tres Forques	25	1.117	532	585
	26	1.040	514	526
	27	1.130	595	535
	29	2.083	987	1.096
	30	1.512	692	820
	31	1.226	601	625
	32	1.307	547	760
4. la Font Santa	36	1.717	818	899
	37	2.006	1.015	991
5. la llum	39	1.474	719	755
	40	1.322	652	670
	42	2.411	1.159	1.252
8. Patraix				
1. Patraix	1	817	365	452
	2	876	410	466
	3	839	399	440
	4	1.857	889	968
	5	1.138	514	624
	6	1.168	545	623
	7	1.195	581	614
	8	898	389	509
	9	925	432	493
	10	2.101	975	1.126
	12	1.519	706	813
	13	2.411	1.176	1.235
	14	1.952	930	1.022
	15	1.070	488	582

	Seccions	Total	Homes	Dones
1. Patraix	16	735	356	379
(Continuació)	17	887	399	488
	18	2.293	1.123	1.170
	33	1.811	830	981
	40	1.102	521	581
2. Sant Isidre	19	1.610	808	802
	20	1.851	945	906
	21	1.574	787	787
	34	1.547	778	769
	35	2.177	1.093	1.084
	39	1.209	607	602
3. Vara de Quart	22	1.381	640	741
	23	995	478	517
	24	1.457	712	745
	25	864	418	446
	26	1.573	750	823
	36	1.316	638	678
	37	1.626	763	863
	38	1.608	781	827
4. Safranar	27	1.341	660	681
	28	836	392	444
	29	953	467	486
	30	2.012	1.017	995
	41	1.333	625	708
	42	2.298	1.084	1.214
5. Favara	31	1.662	838	824
	32	1.828	947	881
9. Jesús				
1. la Raiosa	1	1.364	607	757
	2	1.142	505	637
	3	1.191	541	650
	4	1.041	504	537
	5	2.052	1.046	1.006
	7	1.805	943	862
	8	1.054	500	554
	9	1.654	815	839
	10	1.691	795	896
	12	1.218	611	607
	41	1.689	802	887
2. l'Hort de Senabre	13	1.066	560	506
	14	692	331	361
	15	956	484	472
	16	1.532	745	787
	17	1.015	500	515
	18	1.690	816	874
	19	1.439	740	699
	20	1.810	879	931
	21	2.182	1.070	1.112
	22	1.371	669	702
	23	1.320	643	677
	24	1.130	551	579
	42	1.524	745	779
3. la Creu Coberta	25	1.469	724	745
	26	1.685	842	843

	Seccions	Total	Homes	Dones
3. la Creu Coberta	28	2.080	987	1.093
(Continuació)	29	1.233	579	654
4. Sant Marcel·lí	30	2.058	1.037	1.021
	31	1.605	792	813
	32	989	496	493
	33	819	418	401
	34	892	411	481
	35	1.140	557	583
	36	861	441	420
	37	1.007	483	524
	40	1.015	474	541
5. Camí Real	38	1.826	981	845
	39	1.870	943	927
10. Quatre Carreres				
1. Mont-Olivet	1	1.956	895	1.061
	2	1.567	740	827
	3	2.007	1.015	992
	4	1.251	598	653
	5	1.527	695	832
	6	1.420	679	741
	7	2.213	1.054	1.159
	8	1.915	911	1.004
	9	1.214	580	634
	10	1.144	531	613
	11	952	442	510
	12	962	448	514
	44	1.345	645	700
	45	848	365	483
2. en Corts	13	1.565	785	780
	14	1.177	584	593
	15	1.032	482	550
	16	1.459	704	755
	17	1.236	586	650
	18	1.591	765	826
	19	1.585	771	814
	21	1.766	887	879
	46	981	452	529
3. Malilla	22	2.199	1.062	1.137
	23	1.410	684	726
	24	2.346	1.121	1.225
	25	977	486	491
	26	1.970	929	1.041
	27	1.056	493	563
	28	1.337	641	696
	29	2.041	1.018	1.023
	39	1.640	850	790
	43	914	469	445
	47	1.308	619	689
	48	1.476	738	738
	49	1.619	797	822
	50	1.201	578	623
	51	1.415	700	715
4. Fonteta Sant Iluís	30	1.093	529	564
	31	2.018	994	1.024

	Seccions	Total	Homes	Dones
5. na Rovella	32	1.803	918	885
	33	1.552	826	726
	34	1.779	893	886
	35	1.241	623	618
	36	1.103	543	560
	37	1.322	630	692
6. la Punta	41	933	447	486
	54	1.133	563	570
7. Ciutat de les Arts i les Ciències	40	1.629	805	824
	52	2.010	1.010	1.000
	53	2.022	979	1.043
11. Poblat Marítims				
1. el Grau	1	1.352	704	648
	2	1.843	919	924
	3	1.038	547	491
	4	1.306	643	663
	5	1.770	870	900
	6	1.116	519	597
	54	1.153	583	570
2. el Cabanyal - el Canyamelar	8	651	316	335
	9	2.268	1.083	1.185
	10	761	368	393
	11	1.527	720	807
	12	836	407	429
	13	1.298	611	687
	15	924	415	509
	16	694	326	368
	17	892	416	476
	18	911	426	485
	19	997	445	552
	21	1.255	595	660
	22	1.087	511	576
	24	1.118	542	576
	26	919	460	459
	27	852	420	432
	28	707	327	380
	29	798	401	397
	30	1.374	653	721
	31	1.010	489	521
3. la Malva-rosa	32	1.302	652	650
	33	1.890	936	954
	34	1.788	849	939
	35	1.278	632	646
	36	1.024	513	511
	37	913	418	495
	38	1.436	705	731
	39	1.420	681	739
	50	1.460	718	742
	53	1.660	829	831
4. Beteró	40	1.296	625	671
	41	2.383	1.179	1.204
	42	1.488	721	767

	Seccions	Total	Homes	Dones
4. Beteró	51	1.222	577	645
(Continuació)	52	2.099	1.041	1.058
5. Natzaret	44	1.290	741	549
	45	1.171	574	597
	46	1.533	774	759
	47	1.523	775	748
	48	1.386	708	678
12. Camins al Grau				
1. Aiora	1	1.343	653	690
	2	1.202	574	628
	3	1.748	860	888
	5	747	348	399
	6	1.251	573	678
	7	888	455	433
	8	1.519	737	782
	9	1.132	514	618
	10	1.580	771	809
	11	1.125	562	563
	12	1.768	882	886
	13	2.064	1.003	1.061
	14	1.687	847	840
	15	1.359	703	656
	16	1.618	816	802
	38	1.935	988	947
	39	1.614	768	846
	43	1.368	687	681
2. Albors	18	1.347	599	748
	19	1.271	611	660
	20	1.331	644	687
	21	701	334	367
	22	1.247	579	668
	23	1.340	616	724
	24	1.856	870	986
3. la Creu del Grau	25	2.468	1.241	1.227
	26	1.313	636	677
	27	1.503	770	733
	28	1.684	832	852
	29	1.316	689	627
	30	1.510	709	801
	31	1.460	741	719
	32	1.005	474	531
	33	1.314	633	681
	40	1.657	814	843
4. Camí Fondo	34	1.015	496	519
	35	1.025	473	552
	36	2.586	1.256	1.330
5. Penya-roja	37	1.868	954	914
	41	2.966	1.509	1.457
	42	1.912	1.013	899
	44	1.522	743	779
	45	1.454	736	718

	Seccions	Total	Homes	Dones
13. Algirós				
1. l'Illa Perduda				
	1	2.014	1.002	1.012
	2	2.227	1.084	1.143
	3	1.007	463	544
	4	1.440	647	793
	5	1.610	775	835
	30	1.120	517	603
2. Ciutat Jardí				
	7	972	463	509
	8	1.479	697	782
	9	1.093	488	605
	10	1.526	740	786
	11	841	395	446
	12	2.146	1.014	1.132
	13	1.032	508	524
	14	1.830	909	921
	27	1.425	692	733
	29	1.018	494	524
3. l'Amistat				
	15	1.157	526	631
	16	2.178	1.195	983
	17	1.560	713	847
	19	1.127	537	590
	20	839	417	422
	21	1.260	599	661
4. la Bega Baixa				
	22	1.301	612	689
	23	1.786	862	924
	24	1.914	906	1.008
	26	1.215	593	622
5. la Carrasca				
	25	2.105	1.052	1.053
	28	1.455	705	750
14. Benimaclet				
1. Benimaclet				
	1	2.147	1.042	1.105
	2	1.501	700	801
	3	889	416	473
	4	1.448	710	738
	5	1.098	489	609
	6	1.212	584	628
	7	1.064	502	562
	8	1.103	505	598
	9	1.115	511	604
	10	673	322	351
	11	929	454	475
	12	1.107	545	562
	13	1.643	788	855
	14	1.225	592	633
	15	1.204	574	630
	16	731	357	374
	17	980	477	503
	21	1.372	664	708
	22	1.055	498	557
	23	1.187	545	642
	24	1.315	623	692
2. Camí de Vera				
	18	1.624	785	839
	19	1.827	885	942
	20	2.340	1.139	1.201

	Seccions	Total	Homes	Dones
15. Rascanya				
1. Orriols	1	1.211	607	604
	2	985	532	453
	3	1.346	629	717
	4	1.113	532	581
	5	1.643	829	814
	6	1.746	929	817
	7	1.186	634	552
	8	1.426	770	656
	10	1.149	613	536
	11	1.222	625	597
	12	1.583	752	831
	13	1.235	612	623
	31	963	449	514
	36	1.201	615	586
2. Torrefiel	14	1.461	723	738
	15	1.471	746	725
	16	1.540	722	818
	17	1.501	790	711
	18	2.235	1.078	1.157
	19	1.144	571	573
	20	1.481	743	738
	21	2.064	1.038	1.026
	22	1.349	661	688
	23	1.652	823	829
	24	1.689	817	872
	25	1.461	710	751
	26	1.324	658	666
	27	947	453	494
	28	2.547	1.277	1.270
	30	1.606	785	821
	32	852	410	442
3. Sant llorenç	29	1.193	564	629
	33	2.809	1.402	1.407
	34	2.688	1.324	1.364
	35	2.164	1.079	1.085
16. Benicalap				
1. Benicalap	1	1.729	869	860
	2	1.999	970	1.029
	3	2.019	998	1.021
	4	832	405	427
	5	1.583	774	809
	6	1.932	981	951
	8	1.602	787	815
	9	1.241	648	593
	10	1.088	513	575
	11	1.315	667	648
	12	1.019	528	491
	13	1.347	649	698
	14	1.533	787	746
	15	1.573	760	813
	16	1.521	753	768
	17	2.088	1.049	1.039

	Seccions	Total	Homes	Dones
1. Benicalap	18	970	490	480
(Continuació)	19	2.340	1.169	1.171
	24	1.604	777	827
	25	1.338	666	672
	26	1.538	795	743
	27	1.504	721	783
	28	1.404	688	716
	29	2.291	1.145	1.146
2. Ciutat Fallera	20	1.661	803	858
	21	1.524	770	754
	22	1.090	538	552
	23	2.330	1.221	1.109
17. Pobles del Nord				
1. Benifaraig	1	997	466	531
2. Poble Nou	2	1.027	515	512
3. Carpesa	3	1.283	613	670
4. Cases de Bàrcena	1	402	201	201
5. Mauella	1	62	34	28
6. Massarrojos	6	1.959	911	1.048
7. Borbotó	7	763	383	380
18. Pobles de l'Oest				
1. Benimàmet	1	1.552	772	780
	2	1.080	541	539
	3	1.404	716	688
	4	1.190	570	620
	5	1.141	548	593
	6	1.456	714	742
	7	1.427	724	703
	8	1.953	941	1.012
	9	1.047	525	522
	10	1.081	559	522
2. Beniferri	4	852	426	426
19. Pobles del Sud				
1. el Forn d'Alcedo	1	1.348	679	669
2. el Castellar - l'Oliverar	2	794	382	412
	3	1.671	832	839
	4	1.191	583	608
	5	2.285	1.122	1.163
	15	1.144	558	586
3. Pinedo	6	1.857	903	954
	7	748	366	382
4. el Saler	8	1.690	891	799
5. el Palmar	9	788	377	411
6. el Perellonet	16	1.639	840	799
7. la Torre	11	898	448	450
	12	780	400	380
	13	1.643	835	808
	14	1.711	855	856
8. Faitanar	12	411	211	200

1.5 Població per Codis Postals i sexe

1.5 Población por Códigos Postales y sexo

	Total	Homes	Dones		Total	Homes	Dones
Total	810.064	390.152	419.912				
46001	10.094	4.856	5.238	46016	3.045	1.458	1.587
46002	3.724	1.723	2.001	46017	46.987	23.252	23.735
46003	11.491	5.440	6.051	46018	54.608	25.640	28.968
46004	8.256	3.680	4.576	46019	43.841	21.970	21.871
46005	19.874	8.992	10.882	46020	34.406	16.488	17.918
46006	52.601	25.009	27.592	46021	37.554	17.902	19.652
46007	45.719	21.557	24.162	46022	57.712	28.046	29.666
46008	30.494	13.932	16.562	46023	30.999	15.379	15.620
46009	50.883	24.077	26.806	46024	13.377	6.861	6.516
46010	27.273	12.540	14.733	46025	35.472	17.704	17.768
46011	39.209	18.877	20.332	46026	24.094	11.859	12.235
46012	7.075	3.545	3.530	46035	13.339	6.612	6.727
46013	22.148	10.958	11.190	46112	1.921	894	1.027
46014	41.417	20.233	21.184	46131	384	195	189
46015	42.005	20.439	21.566	46135	62	34	28

1.6 Població de la ciutat de València per oficines del SERVEF, edat i sexe

1.6 Población de la ciudad de Valencia por oficinas del SERVEF, edad y sexo

	Total			Homes			Dones		
	0-15	16-64	65 i més	0-15	16-64	65 i més	0-15	16-64	65 i més
Total	116.929	553.373	139.762	59.838	275.309	55.005	57.091	278.064	84.757
Av. Port	13.080	57.169	13.336	6.766	29.095	5.256	6.314	28.074	8.080
Joan Llorens	18.088	84.861	24.158	9.146	41.549	9.316	8.942	43.312	14.842
Vila Barberà	15.421	78.443	20.916	7.953	39.056	8.059	7.468	39.387	12.857
Lluís Oliag	18.207	84.608	22.977	9.311	42.144	8.908	8.896	42.464	14.069
Arts Gràfiques	17.503	84.224	20.812	8.905	41.261	8.322	8.598	42.963	12.490
Alfambra*	13.118	66.106	17.556	6.681	32.527	6.797	6.437	33.579	10.759
Av. Cid*	6.306	29.626	5.485	3.202	14.759	2.272	3.104	14.867	3.213
Felip Rinaldi*	13.130	58.659	12.490	6.788	30.019	5.219	6.342	28.640	7.271
Burjassot*	2.035	9.372	1.932	1.064	4.736	812	971	4.636	1.120
Meliana*	41	305	100	22	163	44	19	142	56

*Oficines del SERVEF que també donen cobertura a població d'altres municipis.

1.7 Població per Centres Municipals de Servicis Socials i sexe

1.7 Población por Centros Municipales de Servicios Sociales y sexo

Àmbit d'actuació . Barris	Total	Homes	Dones	
Total	810.064	390.152	419.912	
Benimaclet	5.3, 6.1, 6.2, 6.3, 6.4, 13.4, 13.5, 14.1, 14.2	80.343	37.862	42.481
Campanar	4.1, 4.2, 4.3, 4.4, 16.1, 16.2, 18.1, 18.2	93.572	45.956	47.616
Ciutat Vella	1.1, 1.2, 1.3, 1.4, 1.5, 1.6, 2.1, 2.2, 2.3, 3.2	74.543	34.565	39.978
Sant Marcel·lí	8.5, 9.1, 9.2, 9.3, 9.4, 9.5, 19.7, 19.8	63.110	31.101	32.009
Fontsanta	7.3, 7.4, 7.5, 8.1, 8.2, 8.3, 8.4	73.501	35.303	38.198
Malva-rosa	11.2, 11.3, 11.4, 13.1, 13.2	66.319	31.896	34.423
Natzaret	10.7, 11.1, 11.5, 19.3, 19.4, 19.5, 19.6	28.864	14.528	14.336
Olivereta	3.1, 3.3, 3.4, 7.1, 7.2	78.104	36.159	41.945
Quatre Carreres	10.1, 10.2, 10.3, 10.4, 10.5, 10.6, 19.1, 19.2	78.032	37.921	40.111
Salvador Allende	5.1, 5.2, 5.4, 5.5, 15.1, 15.2, 15.3, 17.1, 17.2, 17.3, 17.4, 17.5, 17.6, 17.7	100.937	49.162	51.775
Trafalgar	12.1, 12.2, 12.3, 12.4, 12.5, 13.3	72.739	35.699	37.040

1.8 Població del municipi de València inclosa a les Zones de Salut

1.8 Población del municipio de Valencia incluida en las Zonas de Salud

Centre d'Especialitat	Centre de Salut	Departament	Zona	Seccions que conté*	Total	0-14 anys
Total València					810.064	109.624
El Grao	C.S Almàssera	05	02	DT 17 SC 1 (BA 4)	402	33
El Grao	C.S Museros	05	06	DT 17 SC 1 (BA 5)	62	4
El Grao	C.S. Benimaclet	05	09	DT 6 SC 16-22, 24 DT 14 SC 1-12,15-22,24	35.034	4.638
El Grao	C.S. Avda. Francia	05	10	DT 6 SC 1-9,12-15,26,27 DT 12 SC 1-3,5-9,18-24	39.983	5.334
El Grao	C.S. Serrería II	05	11	DT 12 SC 10-16,38,39,43 DT 13 SC 1-5,7-14,25,27,29,30	41.003	5.481
El Grao	C.S. República Argentina	05	12	DT 6 SC 11,23 DT 13 SC 15-24,26,28	17.979	2.225
El Grao	C.S. Trafalgar	05	13	DT 12 SC 25-37,40,41,42,44	29.578	5.009
El Grao	C.S. Malvarrosa	05	14	DT 11 SC 12,13,19,32-39,50,53	17.302	2.255
El Grao	C.S. Serrería I	05	15	DT 11 SC 1-6,8-11,15-18,21-24,26-31, 40-42,51,52,54	35.814	5.120
El Grao	C.S. Nazaret	05	16	DT 11 SC 44-48 DT 10 SC 42,54	8.036	1.151
Burjassot	C.S. Benimamet	06	03	DT 18 SC 1-10	14.183	2.065
Burjassot	C.S. Moncada	06	10	DT 17 SC 6	1.959	369
C/ Alboraya	C.S. Mislata	07	05	DT 7 SC 21	1.384	180
C/ Alboraya	Consultori Campanar	07	08	DT 4 SC 1-6,17-25	24.439	3.543
C/ Alboraya	C.S. Economista Gay	07	09	DT 4 SC 7-12,14-16 DT 5 SC 1-9,29,31-34,36,43	31.498	3.767
C/ Alboraya	C.S. Trinitat	07	10	DT 5 SC 10,11,13-19,21,22,25-28,37-42 DT 14 SC 13,14,23	32.981	4.106
C/ Alboraya	C.S. Benicalap I y II	07	11	DT 16 SC 1-6,8-29	44.015	6.453
C/ Alboraya	C.S. Salvador Allende	07	12	DT 15 SC 1-8,10-18,26,27,29,31,33-36	37.342	5.768
C/ Alboraya	C.S. Marco Merenciano	07	13	DT 15 SC 19-25,28,30,32 DT 17 SC 1(BA 1) ,2,3,7	19.915	2.805
Juan Llorens	C. S. Nápoles y Sicilia	09	10	DT 1 SC 1-3,5,7-14,17-20,22-26,28,30-34,36	25.788	2.769
Juan Llorens	C. S. Guillem de Castro	09	11	DT 3 SC 1-4,7,8,17-21,23-30,32,49,50,53	25.500	3.318
Juan Llorens	Consultori Gil y Morte	09	12	DT 3 SC 10,13-15,33-38,40,41,44,46-48,51, 52,55	24.671	2.967
Juan Llorens	C.S. Pintor Stolz	09	13	DT 7 SC 1-20,22-24,41	31.196	3.950
Juan Llorens	C.S. Fuensanta	09	14	DT 7 SC 25-27,29-37,39,40,42	18.345	2.464
Monteolivete	C.S. Ruzafa	10	09	DT 2 SC 1,3,8-10,13-16,18-26,30-33,36,43,44	25.884	3.073
Monteolivete	C.S. Luis Oliag	10	10	DT 2 SC 4,6,35,37,39-42,45-47,50-55,57	18.224	2.562
Monteolivete	C.S. Padre Jofre	10	11	DT 8 SC 1-18,33,40 DT 9 SC 1-5,7-10,12,41	41.495	5.336
Monteolivete	C.S. Plaza Segovia	10	12	DT 8 SC 19-32,34-39,41,42 DT 9 SC 13-26,28,29,40,42	58.260	8.126
Monteolivete	C.S. Ingeniero J.Benlloch	10	13	DT 10 SC 13-19,21-29,32,33,35,38,39,43, 46-51	39.897	5.652
Monteolivete	C.S. Fuente de San luís	10	14	DT 10 SC 1-12,30,31,34,36,37,40,41,44,45, 52,53	34.230	4.558
Monteolivete	C.S. San Marcelino	10	15	DT 9 SC 30-39 DT 19 SC 11-14	18.510	2.375
Monteolivete	C.S. Castellar-Oliveral	10	16	DT 19 SC 1-9,15,16	15.155	2.168

Nota: DT (districte), BA (barri), SC (secció)

Nota: Població a 01/01/2008 aprovada al Ple de l'Ajuntament de València el 28 de març de 2008

* Algunes de les àrees i zones de salut inclouen altres municipis diferents a València (Ordre de 27 de desembre de 1993, de la Conselleria de Sanitat i Consum, per la que es delimita el mapa sanitari de la Comunitat Valenciana).

2. EVOLUCIÓ DE LA POBLACIÓ

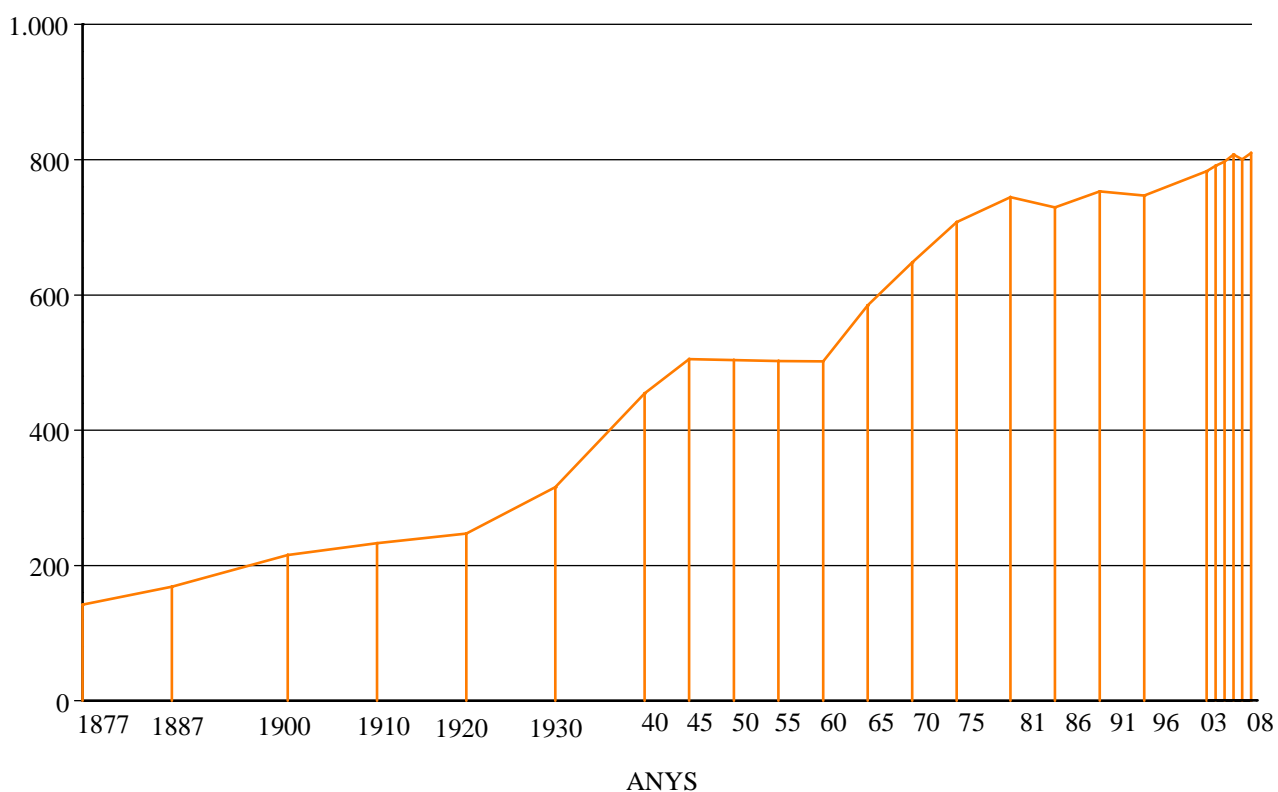
2.1 Evolució de la població de la ciutat de València

2.1 Evolución de la población de la ciudad de Valencia

Any	Població de Dret	Població de Fet
1857	-	106.435
1877	142.063	143.861
1887	168.740	170.763
1900	215.687	213.550
1910	233.018	233.348
1920	247.281	251.258
1930	315.816	320.195
1940	454.654	450.756
1945	505.181	507.015
1950	503.886	509.075
1955	502.489	511.440
1960	501.777	505.066
1965	584.631	584.672
1970	648.003	653.690
1975	707.915	714.086
1981	744.748	751.734
1986	729.419	738.575
1991	752.909	777.427
1996	746.683	764.924
2002	764.010	-
2003	782.846	-
2004	790.754	-
2005	797.291	-
2006	807.396	-
2007	800.666	-
2008	810.064	-

EVOLUCIÓ DE LA POBLACIÓ DE LA CIUTAT DE VALÈNCIA

MILERS



2.2 Evolució de la població de la ciutat de València, l'Horta i la Comunitat Valenciana

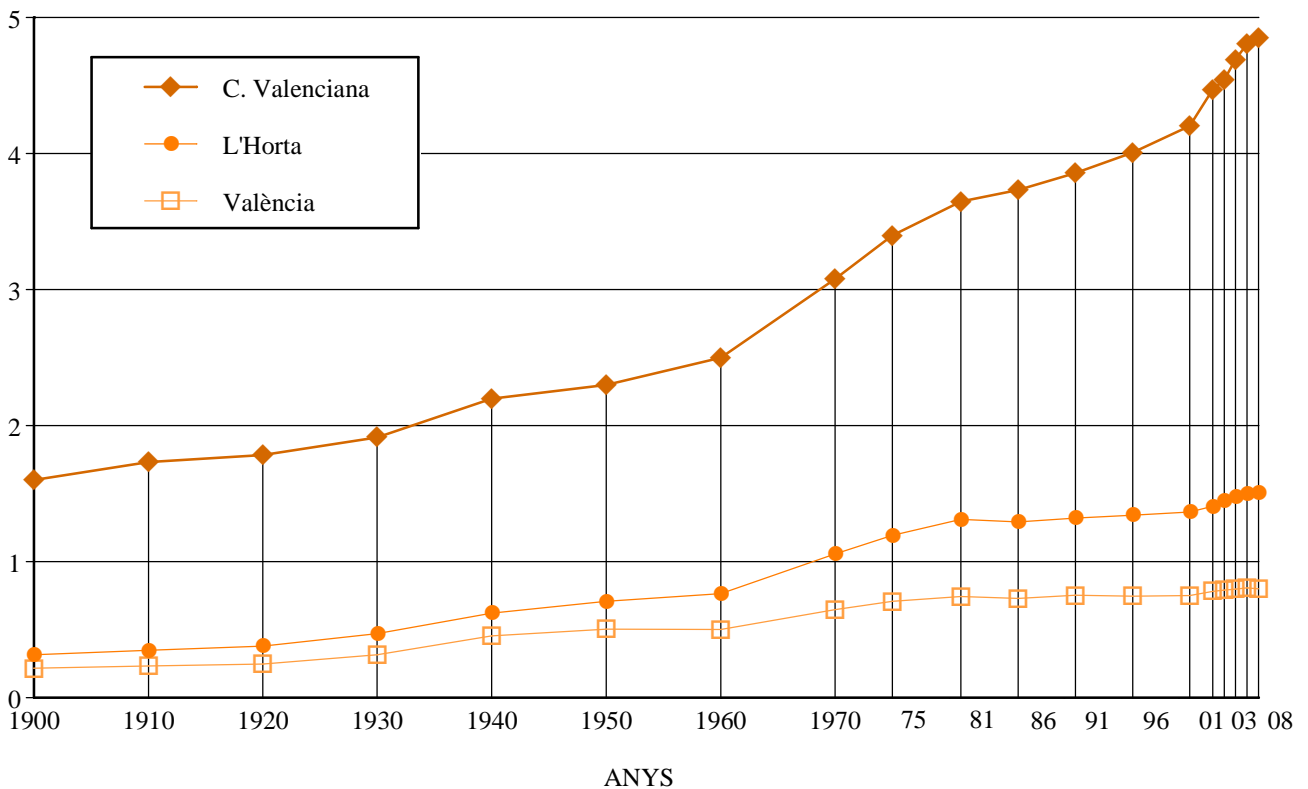
2.2 Evolución de la población de la ciudad de Valencia, l'Horta y la Comunidad Valenciana

	(a) València	(b) L'Horta	(c) Comunitat Valenciana	València	L'Horta	Comunitat Valenciana	(a)/(b)	(a)/(c)
1900	215.687	314.516	1.599.530	100	100	100	68,6%	13,5%
1910	233.018	348.190	1.733.282	108	111	108	66,9%	13,4%
1920	247.281	379.247	1.785.227	115	121	112	65,2%	13,9%
1930	315.816	471.265	1.914.546	146	150	120	67,0%	16,5%
1940	454.654	621.523	2.197.765	211	198	137	73,2%	20,7%
1950	503.886	708.210	2.299.254	234	225	144	71,1%	21,9%
1960	501.777	764.082	2.498.905	233	243	156	65,7%	20,1%
1970	648.003	1.056.257	3.078.095	300	336	192	61,3%	21,1%
1975	707.915	1.193.048	3.397.314	328	379	212	59,3%	20,8%
1981	744.748	1.309.751	3.646.778	345	416	228	56,9%	20,4%
1986	729.419	1.293.219	3.732.682	338	411	233	56,4%	19,5%
1991	752.909	1.321.197	3.857.234	349	420	241	57,0%	19,5%
1996	746.683	1.342.440	4.009.329	346	427	250	55,6%	18,6%
2001	750.476	1.364.595*	4.202.608*	348	434	263	55,0%	17,9%
2002	764.010	1.373.469*	4.326.708*	354	437	270	55,6%	17,7%
2003	782.846	1.406.967*	4.470.885*	363	447	280	55,6%	17,5%
2004	790.754	1.446.307*	4.543.304*	367	460	284	54,7%	17,4%
2005	797.291	1.478.928*	4.692.449*	370	470	293	53,9%	17,0%
2006	807.396	1.500.037*	4.806.908*	374	477	301	53,8%	16,8%
2007	800.666	1.507.108*	4.885.025*	371	479	305	53,1%	16,4%
2008	810.064	-	-	376	-	-	-	-

*Font: Servidor Web de l'INE: "www.ine.es"

**EVOLUCIÓ DE LA POBLACIÓ DE VALÈNCIA,
L'HORTA I LA COMUNITAT VALENCIANA**

MILIONS



2.3 Evolució de la població de les Juntres Municipals

2.3 Evolución de la población de las Juntas Municipales

	1981	1991	1996	2001	2006(1)	2007(1)	2008(1)	Increment 07/08
València	744.748	752.909	746.683	750.476	807.396	800.666	810.064	1,2%
Ciutat Vella	35.415	27.010	24.027	24.167	25.546	25.368	25.788	1,7%
Russafa	134.777	127.656	126.496	126.737	135.219	133.610	134.523	0,7%
Abastos	118.804	109.329	104.001	101.815	101.267	100.253	101.096	0,8%
Patraix	88.005	102.598	104.777	107.294	118.733	117.554	118.265	0,6%
Trànsits	150.686	158.929	157.744	158.168	173.740	173.205	175.878	1,5%
Exposició	73.621	79.874	80.009	80.605	88.249	87.647	89.199	1,8%
Marítim	143.440	147.513	149.629	151.690	164.642	163.029	165.315	1,4%

(1) Estes dades corresponen a la nova divisió territorial aprovada en el Ple de l'Ajuntament del 31-1-2003.

2.4 Evolució de la població dels Districtes

2.4 Evolución de la población de los Distritos

	1981	1991	1996	2001	2006(1)	2007(1)	2008(1)	Increment 07/08	Anualitzat 03/08
València	744.748	752.909	746.683	750.476	807.396	800.666	810.064	1,2%	0,7%
1. Ciutat Vella	35.415	27.010	24.027	24.167	25.546	25.368	25.788	1,7%	0,6%
2. l'Eixample	55.078	46.885	45.082	43.198	45.131	44.127	44.108	0,0%	-0,4%
3. Extramurs	57.701	52.448	49.670	48.773	50.686	50.076	50.171	0,2%	-0,1%
4. Campanar	24.348	31.178	30.220	28.967	34.708	34.763	35.374	1,8%	2,6%
5. la Saïdia	48.931	48.824	46.830	47.538	50.191	49.320	49.489	0,3%	-0,2%
6. el Pla del Real	29.804	31.545	30.401	30.376	31.616	31.369	31.547	0,6%	0,0%
7. l'Olivereta	55.427	51.468	48.905	47.862	50.581	50.177	50.925	1,5%	0,7%
8. Patraix	43.151	51.415	54.648	57.197	59.441	58.401	58.645	0,4%	-0,2%
9. Jesús	44.854	51.183	50.129	50.097	53.819	53.693	54.177	0,9%	0,9%
10. Quatre Carreres	67.406	68.269	67.917	69.164	75.274	74.556	75.260	0,9%	0,4%
11. Poblat Marítims	60.484	58.643	58.824	58.376	59.489	58.859	60.019	2,0%	0,5%
12. Camins al Grau	48.035	48.047	49.151	52.402	63.372	63.367	64.619	2,0%	2,2%
13. Algirós	34.921	40.823	41.654	40.912	41.781	40.803	40.677	-0,3%	-0,6%
14. Benimaclet	23.512	27.891	29.253	29.924	31.062	30.448	30.789	1,1%	-0,4%
15. Rascanya	43.120	44.117	43.758	43.427	51.860	51.933	53.187	2,4%	2,9%
16. Benicalap	36.138	36.941	38.749	39.465	42.607	42.843	44.015	2,7%	1,7%
17. Pobles del Nord	6.476	6.074	6.218	6.540	6.104	6.271	6.493	3,5%	2,8%
18. Pobles de l'Oest	11.978	12.233	12.324	12.536	13.841	13.905	14.183	2,0%	2,2%
19. Pobles del Sud	17.969	17.915	18.923	19.555	20.287	20.387	20.598	1,0%	0,7%

(1) Estes dades corresponen a la nova divisió territorial aprovada en el Ple de l'Ajuntament del 31-1-2003.

2.5 Evolució de la població dels Barris

2.5 Evolución de la población de los Barrios

	1981	1991	1996	2001	2006(1)	2007(1)	2008(1)	Increment 07/08	Anualitzat 03/08
València	744.748	752.909	746.683	750.476	807.396	800.666	810.064	1,2%	0,1%
1. CIUTAT VELLA									
1. la Seu	3.736	2.589	2.514	2.517	2.731	2.789	2.882	3,3%	1,9%
2. la Xerea	5.300	4.057	3.861	3.789	3.884	3.839	3.899	1,6%	-0,2%
3. el Carme	8.792	6.338	5.401	5.615	6.017	6.074	6.155	1,3%	1,1%
4. el Pilar	5.574	4.430	3.861	3.740	3.986	3.912	4.016	2,7%	1,1%
5. el Mercat	4.467	3.297	2.858	3.033	3.263	3.266	3.322	1,7%	0,5%
6. Sant Francesc	7.881	6.299	5.532	5.473	5.665	5.488	5.514	0,5%	-0,3%
2. L'EIXAMPLE									
1. Russafa	29.564	25.357	24.380	23.570	25.599	24.937	25.062	0,5%	-0,3%
2. el Pla del Remei	9.664	8.100	7.700	7.354	7.107	7.071	6.991	-1,1%	-0,7%
3. Gran Via	15.846	13.428	13.002	12.274	12.425	12.119	12.055	-0,5%	-0,6%
3. EXTRAMURS									
1. el Botànic	7.993	6.897	6.168	6.150	6.526	6.499	6.591	1,4%	1,0%
2. la Roqueta	6.174	4.477	4.130	4.167	4.768	4.668	4.647	-0,4%	0,1%
3. la Petxina	18.225	16.284	15.391	15.054	15.554	15.479	15.482	0,0%	-0,2%
4. Arrancapins	25.476	24.790	23.981	23.402	23.838	23.430	23.451	0,1%	-0,3%
4. CAMPANAR									
1. Campanar	8.112	12.449	13.141	12.610	12.448	12.149	12.116	-0,3%	-0,9%
2. les Tendetes	4.897	6.176	5.673	5.456	5.715	5.600	5.650	0,9%	-0,2%
3. el Calvari	7.089	6.215	5.448	5.043	5.270	5.174	5.285	2,1%	0,5%
4. Sant Pau	4.306	6.338	5.958	5.858	11.275	11.840	12.323	4,1%	12,1%
5. LA SAÏDIA									
1. Marxalenes	12.126	12.323	11.782	11.382	11.648	11.423	11.493	0,6%	-0,3%
2. Morvedre	11.869	10.455	9.773	10.028	10.651	10.535	10.608	0,7%	-0,1%
3. Trinitat	10.142	9.277	8.533	8.201	8.410	8.256	8.231	-0,3%	-0,8%
4. Tormos	7.411	7.657	7.815	8.172	9.135	8.960	9.070	1,2%	0,6%
5. Sant Antoni	7.604	9.112	8.927	9.755	10.347	10.146	10.087	-0,6%	-0,3%
6. EL PLA DEL REAL									
1. Exposició	7.044	7.334	7.117	7.183	6.984	6.945	6.908	-0,5%	-0,8%
2. Mestalla	10.924	13.407	13.449	13.522	15.014	14.917	15.157	1,6%	0,7%
3. Jaume Roig	8.541	7.795	7.128	6.981	6.951	6.832	6.787	-0,7%	-0,8%
4. Ciutat Universitària	3.394	3.009	2.707	2.690	2.667	2.675	2.695	0,7%	0,1%
7. L'OLIVERETA									
1. Nou Moles	28.912	27.622	26.511	25.815	27.234	26.874	27.331	1,7%	0,5%
2. Soternes	5.428	4.970	4.701	4.700	5.212	5.132	5.249	2,3%	1,1%
3. Tres Forques	13.384	10.598	9.342	8.384	9.303	9.331	9.415	0,9%	0,9%
4. la Font Santa	5.294	4.387	4.007	4.169	3.655	3.669	3.723	1,5%	0,5%
5. la Llum	2.479	3.891	4.344	4.794	5.177	5.171	5.207	0,7%	0,7%
8. PATRAIX									
1. Patraix	23.281	23.289	23.678	24.373	26.032	25.429	25.594	0,6%	-0,1%
2. Sant Isidre	5.186	7.439	9.199	9.734	10.127	10.002	9.968	-0,3%	0,1%
3. Vara de Quart	7.514	11.254	11.881	11.713	11.176	10.916	10.820	-0,9%	-1,5%
4. Safranar	4.626	6.699	6.962	8.240	8.691	8.641	8.773	1,5%	0,3%
5. Favara	2.644	2.734	2.928	3.137	3.415	3.413	3.490	2,3%	1,4%
9. JESÚS									
1. la Raiosa	14.884	14.532	13.696	13.877	15.789	15.718	15.901	1,2%	1,5%
2. l'Hort de Senabre	13.218	16.384	16.938	17.085	17.740	17.662	17.727	0,4%	0,1%
3. la Creu Coberta	3.989	7.044	6.767	6.405	6.505	6.485	6.467	-0,3%	-0,1%
4. Sant Marcel·lí	10.406	10.555	10.154	10.106	10.326	10.274	10.386	1,1%	0,5%
5. Camí Real	2.458	2.668	2.574	2.624	3.459	3.554	3.696	4,0%	7,5%

	1981	1991	1996	2001	2006(1)	2007(1)	2008(1)	Increment 07/08	Anualitzat 03/08
10. QUATRE CARRERES									
1. Mont-Olivet	21.754	20.594	19.537	19.191	20.135	19.969	20.321	1,8%	0,4%
2. en Corts	11.803	11.382	11.242	11.018	12.335	12.229	12.392	1,3%	1,2%
3. Malilla	13.442	15.648	16.976	17.816	22.975	22.762	22.909	0,6%	0,4%
4. Fonteta de Sant Lluís	3.299	3.120	3.030	3.055	3.073	3.086	3.111	0,8%	0,2%
5. na Rovella	12.989	11.423	10.447	9.505	9.050	8.825	8.800	-0,3%	-1,0%
6. la Punta	4.280	6.102	6.685	8.579	2.183	2.123	2.066	-2,7%	-2,5%
7 Ciutat Arts i les Ciències		-	-	-	5.523	5.562	5.661	1,8%	2,6%
11. POBLATS MARÍTIMS									
1. el Grau	7.669	8.046	8.041	8.563	9.513	9.396	9.578	1,9%	1,1%
2. el Cabanyal-Canyamelar	26.162	22.125	21.326	20.807	20.769	20.515	20.879	1,8%	0,1%
3. la Malva-rosa	12.335	13.544	13.492	13.458	14.216	14.044	14.171	0,9%	0,2%
4. Beteró	5.377	6.996	8.282	8.190	8.516	8.430	8.488	0,7%	0,4%
5. Natzaret	7.869	6.749	6.466	6.073	6.475	6.474	6.903	6,6%	1,9%
6. les Moreres	1.383	1.183	1.217	1.285	-	-	-	-	-
12. CAMINS AL GRAU									
1. Aiora	22.476	22.523	22.836	23.347	26.049	25.594	25.948	1,4%	1,0%
2. Albors	8.597	8.868	9.107	8.957	9.289	9.001	9.093	1,0%	-0,6%
3. la Creu del Grau	12.562	12.494	12.416	13.617	15.137	15.019	15.230	1,4%	0,9%
4. Camí Fondo	3.647	3.356	3.649	3.949	4.644	4.608	4.626	0,4%	1,9%
5. Penya-roja	861	806	1.143	2.532	8.253	9.145	9.722	6,3%	16,9%
13. ALGIRÓS									
1. l'Illa Perduda	9.146	9.388	9.508	9.392	9.718	9.553	9.418	-1,4%	-0,3%
2. Ciutat Jardí	11.024	14.754	14.597	14.058	13.850	13.433	13.362	-0,5%	-1,2%
3. l'Amistat	8.429	7.918	7.845	7.599	8.151	8.017	8.121	1,3%	0,2%
4. la Bega Baixa	4.918	5.940	6.317	6.332	6.352	6.226	6.216	-0,2%	-0,3%
5. la Carrasca	1.389	2.823	3.387	3.531	3.710	3.574	3.560	-0,4%	-1,1%
14. BENIMACLET									
1. Benimaclet	20.889	23.401	24.151	24.303	25.171	24.673	24.998	1,3%	-0,3%
2. Camí de Vera	2.494	4.490	5.102	5.621	5.891	5.775	5.791	0,3%	-0,7%
15. RASCANYA									
1. Orriols	18.224	17.726	16.638	16.086	17.835	17.528	18.009	2,7%	1,8%
2. Torrefiel	22.802	23.679	23.403	23.122	26.289	26.103	26.324	0,8%	0,9%
3. Sant Llorenç	2.181	2.712	3.717	4.219	7.736	8.302	8.854	6,6%	17,4%
16. BENICALAP									
1. Benicalap	29.908	30.872	32.366	33.120	36.055	36.317	37.410	3,0%	1,8%
2. Ciutat Fallera	6.389	6.069	6.383	6.345	6.552	6.526	6.605	1,2%	1,1%
17. POBLES DEL NORD									
1. Benifaraig	1.022	953	948	938	945	964	997	3,4%	0,7%
2. Poble Nou	1.401	1.357	1.502	1.978	1.049	1.027	1.027	0,0%	0,5%
3. Carpesa	1.416	1.363	1.329	1.268	1.254	1.268	1.283	1,2%	0,0%
4. Cases de Bàrcena	596	490	460	429	396	397	402	1,3%	-0,9%
5. Mauella	104	69	73	65	59	60	62	3,3%	1,4%
6. Massarrojos	1.176	1.086	1.139	1.109	1.628	1.787	1.959	9,6%	12,5%
7. Borbotó	757	756	767	753	773	768	763	-0,7%	0,2%
18. POBLES DE L'OEST									
1. Benimàmet	11.813	11.706	11.776	12.016	13.074	13.113	13.331	1,7%	1,8%
2. Beniferri	200	527	548	520	767	792	852	7,6%	11,7%
19. POBLES DEL SUD									
1. el Forn d'Alcedo	1.568	1.319	1.303	1.323	1.362	1.330	1.348	1,4%	-0,1%
2. el Castellar-l'Oliverar	6.813	6.907	6.979	6.895	7.027	7.046	7.085	0,6%	0,4%
3. Pinedo	1.882	2.159	2.450	2.453	2.514	2.515	2.605	3,6%	0,7%
4. el Saler	712	713	1.005	1.375	1.527	1.637	1.690	3,2%	3,6%
5. el Palmar	925	900	895	860	782	786	788	0,3%	-1,1%
6. el Perellonet	472	504	865	1.469	1.602	1.613	1.639	1,6%	1,1%
7. la Torre	5.425	5.255	5.186	4.967	5.067	5.051	5.032	-0,4%	0,4%
8. Faitanar	243	158	240	213	406	409	411	0,5%	4,1%

(1) Estes dades corresponen a la nova divisió territorial aprovada en el Ple de l'Ajuntament del 31-1-2003.

3. CLASSIFICACIONES DE LA POBLACIÓ DEL CONJUNT DE LA CIUTAT

3.1 Població segons sexe i edat any a any

3.1 Población según sexo y edad año a año

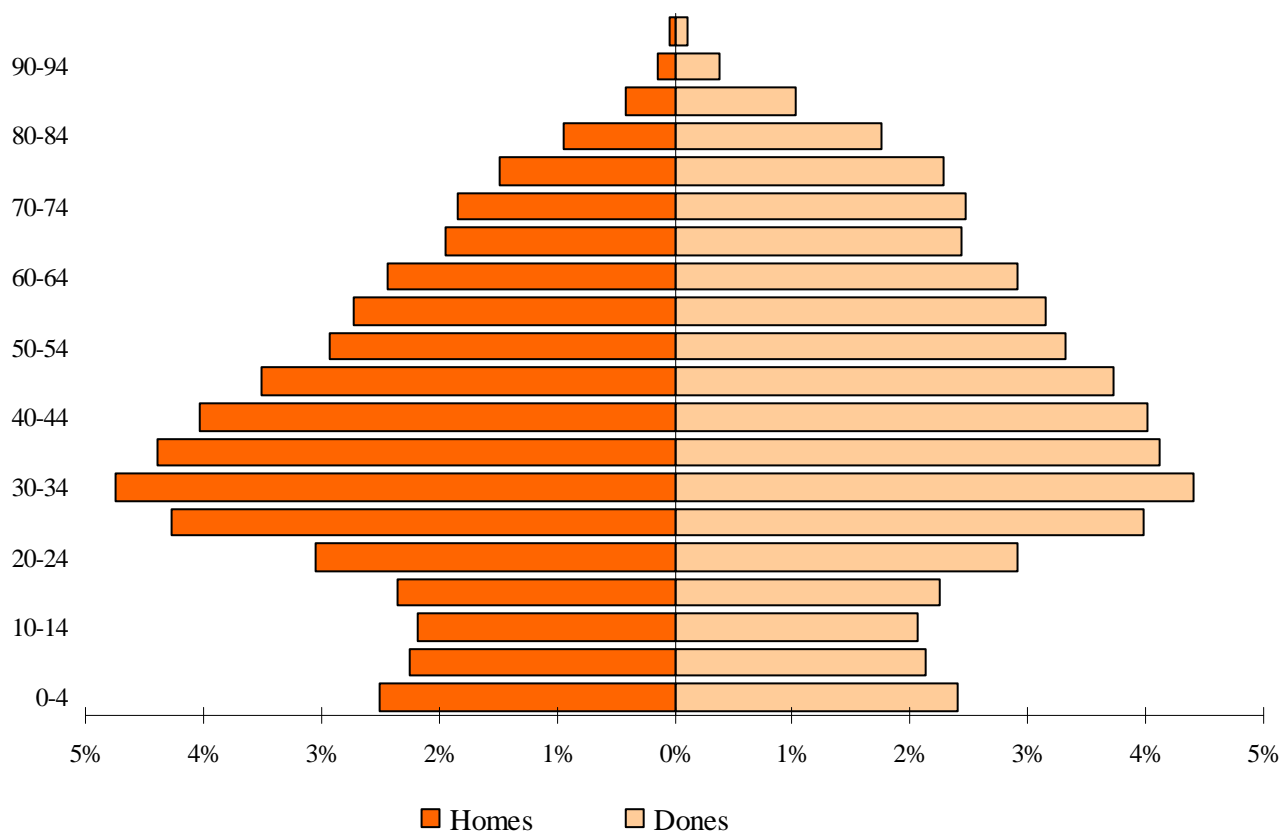
	Total	Homes	Dones
Total	810.064	390.152	419.912
0	8.111	4.202	3.909
1	8.071	4.145	3.926
2	8.109	4.077	4.032
3	7.875	4.017	3.858
4	7.612	3.811	3.801
5	7.324	3.795	3.529
6	7.231	3.691	3.540
7	7.195	3.722	3.473
8	7.039	3.572	3.467
9	6.664	3.426	3.238
10	6.845	3.526	3.319
11	6.760	3.500	3.260
12	6.770	3.386	3.384
13	6.830	3.517	3.313
14	7.188	3.718	3.470
15	7.305	3.733	3.572
16	7.170	3.706	3.464
17	7.352	3.733	3.619
18	7.626	3.902	3.724
19	7.778	3.961	3.817
20	8.472	4.392	4.080
21	8.947	4.518	4.429
22	9.587	4.899	4.688
23	10.304	5.186	5.118
24	10.946	5.641	5.305
25	12.057	6.193	5.864
26	12.683	6.503	6.180
27	13.431	6.895	6.536
28	14.050	7.264	6.786
29	14.607	7.751	6.856
30	14.974	7.806	7.168
31	14.851	7.610	7.241
32	15.015	7.837	7.178
33	14.995	7.789	7.206
34	14.238	7.356	6.882
35	14.139	7.396	6.743
36	13.957	7.185	6.772
37	13.759	7.217	6.542
38	13.571	6.979	6.592
39	13.493	6.841	6.652
40	13.527	6.843	6.684
41	13.307	6.692	6.615
42	12.962	6.510	6.452
43	13.065	6.461	6.604
44	12.434	6.224	6.210
45	12.247	6.071	6.176
46	11.602	5.604	5.998
47	11.739	5.680	6.059
48	11.722	5.665	6.057
49	11.288	5.426	5.862

	Total	Homes	Dones
50	11.162	5.326	5.836
51	10.302	4.881	5.421
52	10.039	4.813	5.226
53	9.481	4.283	5.198
54	9.595	4.426	5.169
55	9.875	4.581	5.294
56	9.236	4.231	5.005
57	9.278	4.352	4.926
58	9.587	4.455	5.132
59	9.662	4.510	5.152
60	9.043	4.127	4.916
61	8.805	4.016	4.789
62	8.898	4.087	4.811
63	8.379	3.795	4.584
64	8.136	3.690	4.446
65	7.174	3.254	3.920
66	6.884	3.157	3.727
67	9.148	4.028	5.120
68	5.446	2.353	3.093
69	6.731	2.907	3.824
70	7.221	3.136	4.085
71	6.935	3.050	3.885
72	6.937	2.961	3.976
73	6.999	2.947	4.052
74	6.844	2.834	4.010
75	6.593	2.731	3.862
76	6.283	2.495	3.788
77	6.205	2.404	3.801
78	5.846	2.317	3.529
79	5.654	2.092	3.562
80	4.991	1.782	3.209
81	4.865	1.738	3.127
82	4.364	1.484	2.880
83	3.950	1.379	2.571
84	3.647	1.204	2.443
85	3.282	978	2.304
86	2.732	827	1.905
87	2.339	660	1.679
88	1.760	489	1.271
89	1.545	421	1.124
90	1.251	330	921
91	957	252	705
92	805	213	592
93	675	176	499
94	500	130	370
95	345	82	263
96	249	53	196
97	213	49	164
98	123	32	91
99	91	26	65
100 i més	178	34	144

3.2 Població segons sexe i edat en grups de cinc anys

3.2 Población según sexo y edad en grupos de cinco años

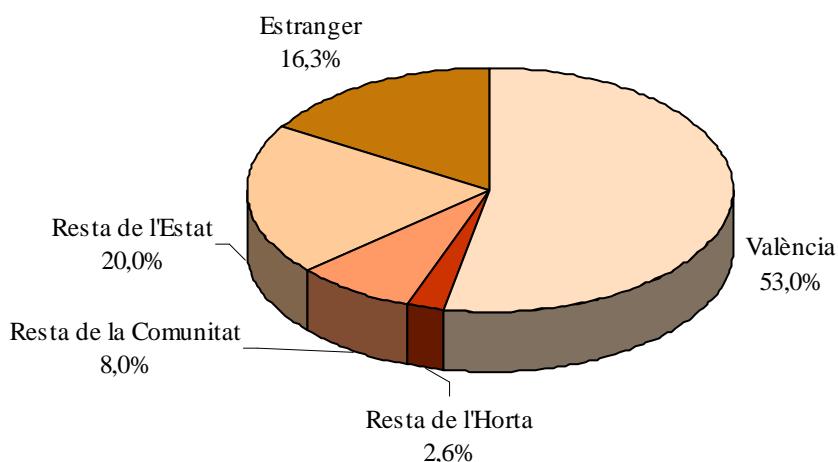
	Total		Homes		Dones	
Total	810.064	100,0%	390.152	48,2%	419.912	51,8%
0-4	39.778	4,9%	20.252	2,5%	19.526	2,4%
5-9	35.453	4,4%	18.206	2,2%	17.247	2,1%
10-14	34.393	4,2%	17.647	2,2%	16.746	2,1%
15-19	37.231	4,6%	19.035	2,3%	18.196	2,2%
20-24	48.256	6,0%	24.636	3,0%	23.620	2,9%
25-29	66.828	8,2%	34.606	4,3%	32.222	4,0%
30-34	74.073	9,1%	38.398	4,7%	35.675	4,4%
35-39	68.919	8,5%	35.618	4,4%	33.301	4,1%
40-44	65.295	8,1%	32.730	4,0%	32.565	4,0%
45-49	58.598	7,2%	28.446	3,5%	30.152	3,7%
50-54	50.579	6,2%	23.729	2,9%	26.850	3,3%
55-59	47.638	5,9%	22.129	2,7%	25.509	3,1%
60-64	43.261	5,3%	19.715	2,4%	23.546	2,9%
65-69	35.383	4,4%	15.699	1,9%	19.684	2,4%
70-74	34.936	4,3%	14.928	1,8%	20.008	2,5%
75-79	30.581	3,8%	12.039	1,5%	18.542	2,3%
80-84	21.817	2,7%	7.587	0,9%	14.230	1,8%
85-89	11.658	1,4%	3.375	0,4%	8.283	1,0%
90-94	4.188	0,5%	1.101	0,1%	3.087	0,4%
95 i més	1.199	0,1%	276	0,0%	923	0,1%

POBLACIÓ SEGONS EDAT I SEXE

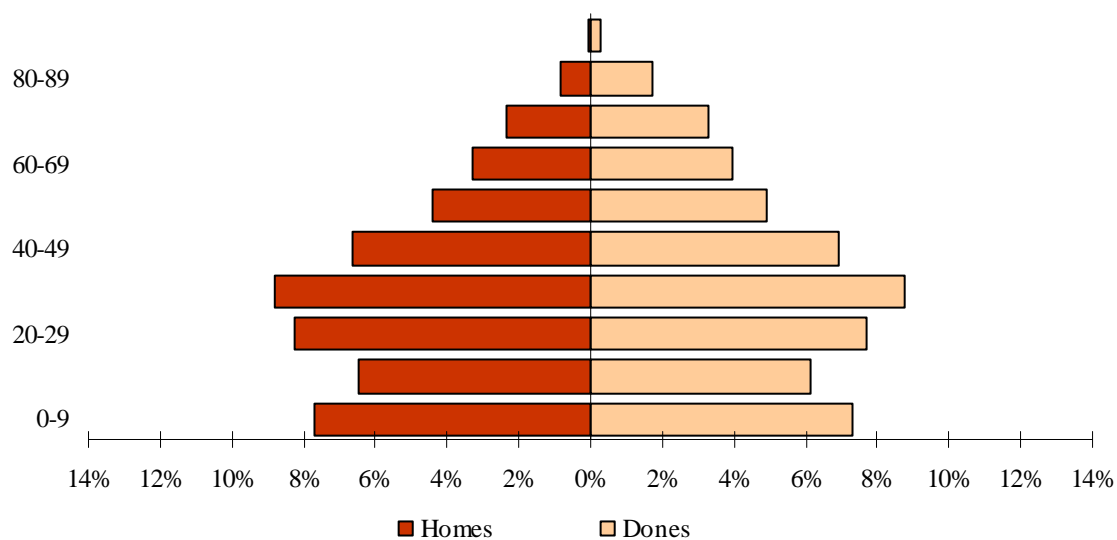
3.3 Població segons lloc de naixement, edat i sexe

3.3 Población según lugar de nacimiento, edad y sexo

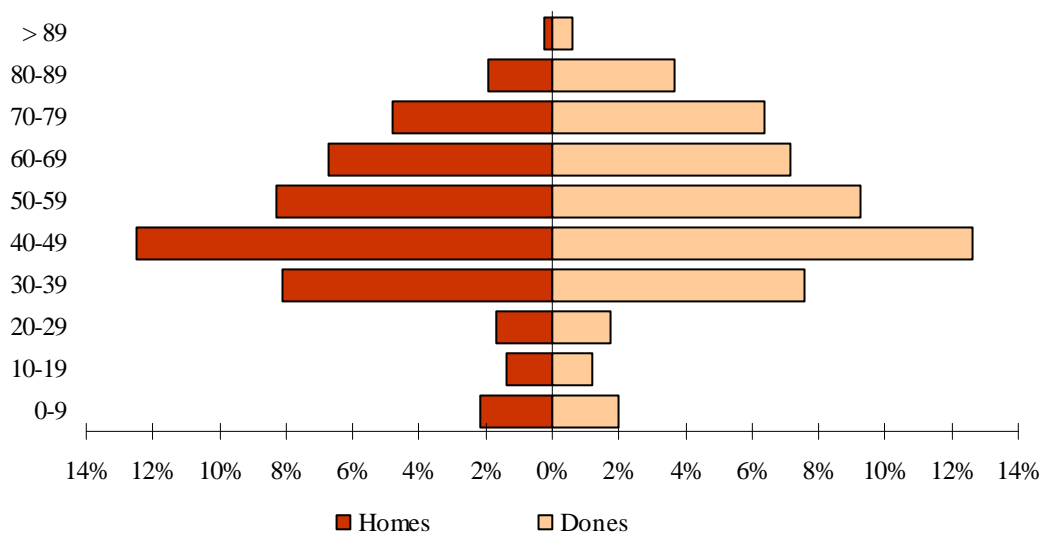
	Total	0-9	10-19	20-29	30-39	40-49	50-59	60-69	70-79	80-89	90 i més
Total	810.064	75.231	71.624	115.084	142.992	123.893	98.217	78.644	65.517	33.475	5.387
Homes	390.152	38.458	36.682	59.242	74.016	61.176	45.858	35.414	26.967	10.962	1.377
Dones	419.912	36.773	34.942	55.842	68.976	62.717	52.359	43.230	38.550	22.513	4.010
València											
Total	429.382	64.639	54.258	68.513	75.415	58.391	40.017	31.217	24.194	11.110	1.628
Homes	210.290	33.149	27.865	35.485	37.809	28.579	19.017	14.184	10.163	3.682	357
Dones	219.092	31.490	26.393	33.028	37.606	29.812	21.000	17.033	14.031	7.428	1.271
Resta de l'Horta											
Total	21.123	883	540	717	3.315	5.304	3.706	2.931	2.369	1.180	178
Homes	10.115	463	292	354	1.714	2.645	1.752	1.420	1.021	408	46
Dones	11.008	420	248	363	1.601	2.659	1.954	1.511	1.348	772	132
Resta de la Comunitat											
Total	65.009	1.003	1.257	3.188	7.534	10.489	12.497	11.317	10.425	6.156	1.143
Homes	28.272	521	649	1.506	3.522	4.896	5.692	5.004	4.208	1.987	287
Dones	36.737	482	608	1.682	4.012	5.593	6.805	6.313	6.217	4.169	856
Resta de l'Estat											
Total	162.220	2.078	2.892	7.740	16.968	26.714	32.488	29.694	26.931	14.380	2.335
Homes	72.004	1.090	1.495	3.777	8.433	12.776	14.887	13.295	10.914	4.674	663
Dones	90.216	988	1.397	3.963	8.535	13.938	17.601	16.399	16.017	9.706	1.672
Estranger											
Total	132.330	6.628	12.677	34.926	39.760	22.995	9.509	3.485	1.598	649	103
Homes	69.471	3.235	6.381	18.120	22.538	12.280	4.510	1.511	661	211	24
Dones	62.859	3.393	6.296	16.806	17.222	10.715	4.999	1.974	937	438	79

POBLACIÓ SEGONS LLOC DE NAIXEMENT

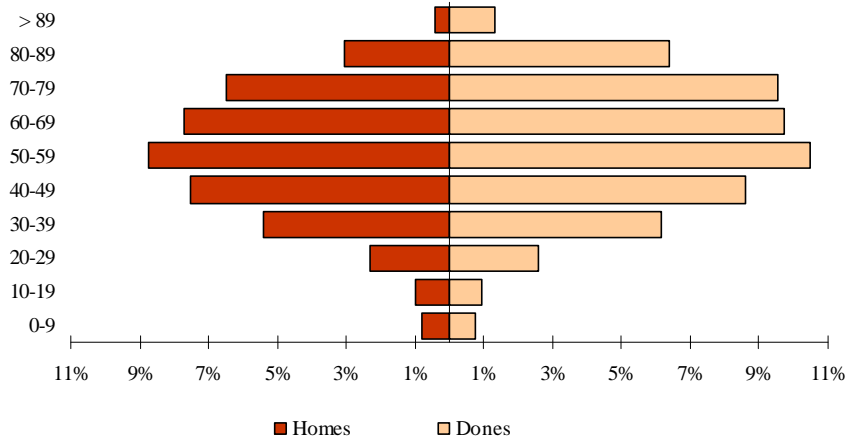
NASCUTS A LA CIUTAT DE VALÈNCIA



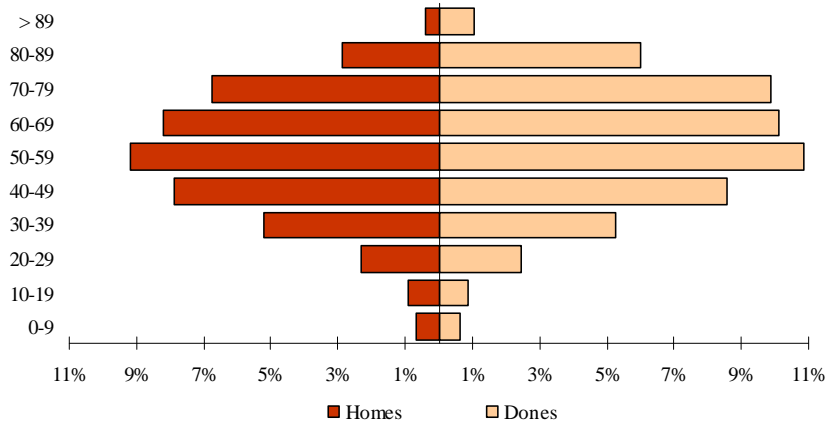
NASCUTS A LA RESTA DE L'HORTA



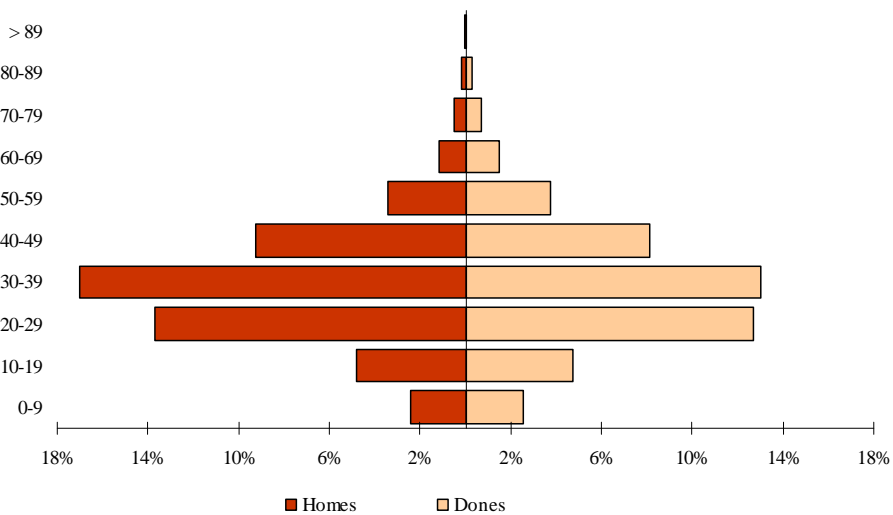
NASCUTS A LA RESTA DE LA COMUNITAT



NASCUTS A LA RESTA DE L'ESTAT



NASCUTS A L'ESTRANGER



3.4 Població nascuda a la resta de l'Horta segons el municipi de naixement i edat. Total

3.4 Población nacida en el resto de l'Horta según el municipio de nacimiento y edad. Total

	Total	0-9	10-19	20-29	30-39	40-49	50-59	60-69	70-79	80-89	90 i més
Total	21.123	883	540	717	3.315	5.304	3.706	2.931	2.369	1.180	178
Alaquàs	394	32	9	8	36	105	83	43	51	26	1
Albal	247	29	3	1	23	41	60	36	33	19	2
Albalat dels Sorells	172	2	4	4	28	36	34	27	19	18	0
Alboraya	720	59	12	8	48	128	137	130	132	58	8
Albuixech	131	1	3	2	16	17	23	34	23	11	1
Alcàsser	201	8	2	2	21	39	37	45	27	16	4
Aldaia	513	23	15	9	78	174	99	57	37	15	6
Alfagar	448	35	15	9	86	61	82	71	59	24	6
Alfara del Patriarca	218	6	2	0	14	43	50	35	46	19	3
Almàssera	221	5	2	6	24	45	45	42	35	15	2
Benetússer	521	25	19	15	87	140	69	68	65	29	4
Beniparrell	29	0	0	1	6	7	2	5	3	4	1
Bonrepòs i Mirambell	122	1	0	1	12	24	20	33	21	7	3
Burjassot	2.164	96	46	35	232	489	462	348	298	140	18
Catarroja	718	18	9	11	95	129	154	147	94	51	10
Emperador	17	0	0	2	1	3	0	5	5	1	0
Foios	270	9	7	5	29	55	66	50	33	13	3
Godella	488	11	12	7	25	78	91	102	101	55	6
Llocnou de la Corona	13	2	0	0	0	0	5	3	3	0	0
Manises	683	15	19	12	86	207	136	104	68	29	7
Massalfassar	51	1	3	1	5	10	10	11	8	1	1
Massamagrell	325	14	8	3	34	81	77	49	27	28	4
Massanassa	329	8	5	8	40	52	69	58	59	22	8
Meliana	364	5	5	1	46	76	67	72	58	31	3
Mislata	1.288	87	63	25	128	277	270	179	179	74	6
Moncada	605	22	21	7	57	175	108	92	76	39	8
Museros	106	10	1	3	7	17	23	20	15	10	0
Païporta	418	24	8	14	75	87	70	66	43	29	2
Paterna	1.241	75	36	28	127	319	262	178	136	73	7
Picanya	254	6	8	3	15	79	70	36	26	9	2
Picassent	526	27	8	11	69	116	88	91	62	47	7
la Pobla de Farnals	87	8	4	3	13	18	12	14	8	5	2
Puçol	308	10	7	19	38	66	58	55	28	22	5
Puig	149	7	12	2	11	26	24	28	25	12	2
Quart de Poblet	3.287	19	82	362	1.274	1.259	139	74	49	27	2
Rafelbunyol	154	8	1	4	15	20	39	26	24	12	5
Rocafort	199	9	14	9	16	34	42	33	23	18	1
Sedaví	306	12	7	5	42	67	49	52	41	28	3
Silla	295	5	6	5	38	52	66	50	51	18	4
Tavernes Blanques	343	23	9	5	46	68	52	59	61	19	1
Torrent	1.332	74	36	31	166	333	278	197	130	71	16
Vinalesa	175	10	1	3	15	17	37	44	30	16	2
Xirivella	691	42	16	27	91	234	141	62	57	19	2

3.4 Població nascuda a la resta de l'Horta segons el municipi de naixement i edat. Homes

3.4 Población nacida en el resto de l'Horta según el municipio de nacimiento y edad. Hombres

	Total	0-9	10-19	20-29	30-39	40-49	50-59	60-69	70-79	80-89	90 i més
Total	10.115	463	292	354	1.714	2.645	1.752	1.420	1.021	408	46
Alaquàs	200	18	5	3	22	51	45	23	22	11	0
Albal	113	20	3	1	15	21	20	17	10	6	0
Albalat dels Sorells	80	2	1	1	13	13	18	15	10	7	0
Alboraya	334	32	7	4	26	67	65	57	49	25	2
Albuixech	64	1	1	1	8	11	12	20	7	3	0
Alcàsser	91	6	1	2	10	12	19	23	12	5	1
Aldaia	268	10	10	5	44	89	54	32	17	4	3
Alfafar	221	20	8	3	47	25	34	40	33	9	2
Alfara del Patriarca	95	5	0	0	7	18	17	17	22	8	1
Almàssera	100	1	1	3	11	22	17	19	19	6	1
Benetússer	238	13	11	7	47	60	37	31	25	6	1
Beniparrell	8	0	0	0	2	3	0	1	1	1	0
Bonrepòs i Mirambell	52	0	0	1	6	10	11	8	13	2	1
Burjassot	1.067	50	26	16	127	251	221	169	146	54	7
Catarroja	321	5	4	7	45	65	78	64	36	16	1
Emperador	12	0	0	1	0	3	0	4	4	0	0
Foios	116	5	3	4	16	21	30	18	14	4	1
Godella	234	8	8	3	19	38	52	47	42	17	0
Llocnou de la Corona	8	2	0	0	0	0	3	1	2	0	0
Manises	307	7	7	3	49	103	57	44	23	12	2
Massalfassar	27	1	3	1	1	5	4	6	6	0	0
Massamagrell	123	4	5	0	3	36	26	30	10	9	0
Massanassa	159	5	3	5	20	28	25	27	33	10	3
Meliana	158	2	4	1	24	37	24	27	28	11	0
Mislata	604	44	35	14	61	148	129	86	61	25	1
Moncada	276	4	10	3	27	78	57	47	35	13	2
Museros	57	5	1	2	4	10	13	11	6	5	0
Paiporta	219	14	5	8	39	45	36	39	21	11	1
Paterna	617	49	13	12	79	160	130	85	63	24	2
Picanya	120	3	3	2	6	44	31	15	13	2	1
Picassent	218	14	4	2	30	52	32	45	24	14	1
la Pobla de Farnals	49	6	1	2	10	12	8	5	3	2	0
Puçol	130	7	5	2	15	32	27	26	9	6	1
Puig	75	3	8	1	5	14	11	16	13	4	0
Quart de Poblet	1.665	6	45	188	656	642	68	33	20	7	0
Rafelbunyol	68	5	0	1	10	8	20	11	9	2	2
Rocafort	91	3	8	5	6	15	21	18	11	4	0
Sedaví	153	4	4	2	26	34	21	31	16	12	3
Silla	134	2	2	4	16	24	37	21	22	4	2
Tavernes Blanques	159	12	4	1	25	30	24	30	28	5	0
Torrent	659	40	22	17	83	175	137	108	50	25	2
Vinalesa	68	3	0	1	7	7	11	22	9	8	0
Xirivella	357	22	11	15	47	126	70	31	24	9	2

3.4 Població nascuda a la resta de l'Horta segons el municipi de naixement i edat. Dones

3.4 Población nacida en el resto de l'Horta según el municipio de nacimiento y edad. Mujeres

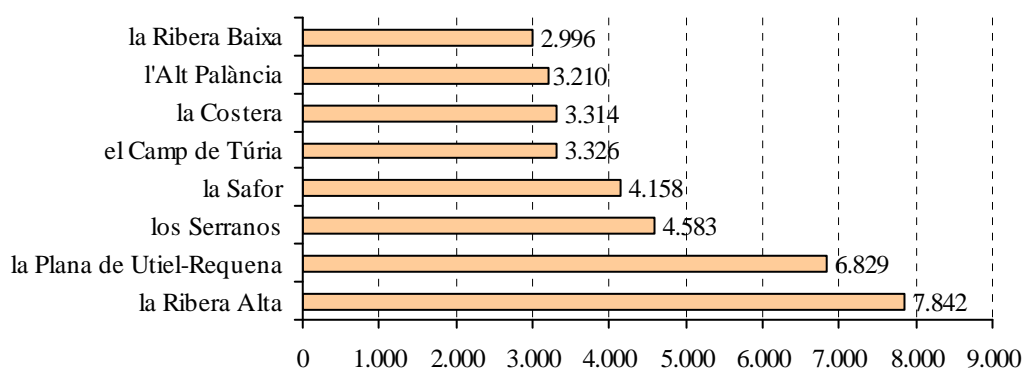
	Total	0-9	10-19	20-29	30-39	40-49	50-59	60-69	70-79	80-89	90 i més
Total	11.008	420	248	363	1.601	2.659	1.954	1.511	1.348	772	132
Alaquàs	194	14	4	5	14	54	38	20	29	15	1
Albal	134	9	0	0	8	20	40	19	23	13	2
Albalat dels Sorells	92	0	3	3	15	23	16	12	9	11	0
Alboraya	386	27	5	4	22	61	72	73	83	33	6
Albuixech	67	0	2	1	8	6	11	14	16	8	1
Alcàsser	110	2	1	0	11	27	18	22	15	11	3
Aldaia	245	13	5	4	34	85	45	25	20	11	3
Alfafar	227	15	7	6	39	36	48	31	26	15	4
Alfara del Patriarca	123	1	2	0	7	25	33	18	24	11	2
Almàssera	121	4	1	3	13	23	28	23	16	9	1
Benetússer	283	12	8	8	40	80	32	37	40	23	3
Beniparrell	21	0	0	1	4	4	2	4	2	3	1
Bonrepòs i Mirambell	70	1	0	0	6	14	9	25	8	5	2
Burjassot	1.097	46	20	19	105	238	241	179	152	86	11
Catarroja	397	13	5	4	50	64	76	83	58	35	9
Emperador	5	0	0	1	1	0	0	1	1	1	0
Foios	154	4	4	1	13	34	36	32	19	9	2
Godella	254	3	4	4	6	40	39	55	59	38	6
Llocnou de la Corona	5	0	0	0	0	0	2	2	1	0	0
Manises	376	8	12	9	37	104	79	60	45	17	5
Massalfassar	24	0	0	0	4	5	6	5	2	1	1
Massamagrell	202	10	3	3	31	45	51	19	17	19	4
Massanassa	170	3	2	3	20	24	44	31	26	12	5
Meliana	206	3	1	0	22	39	43	45	30	20	3
Mislata	684	43	28	11	67	129	141	93	118	49	5
Moncada	329	18	11	4	30	97	51	45	41	26	6
Museros	49	5	0	1	3	7	10	9	9	5	0
Paiporta	199	10	3	6	36	42	34	27	22	18	1
Paterna	624	26	23	16	48	159	132	93	73	49	5
Picanya	134	3	5	1	9	35	39	21	13	7	1
Picassent	308	13	4	9	39	64	56	46	38	33	6
la Pobla de Farnals	38	2	3	1	3	6	4	9	5	3	2
Puçol	178	3	2	17	23	34	31	29	19	16	4
Puig	74	4	4	1	6	12	13	12	12	8	2
Quart de Poblet	1.622	13	37	174	618	617	71	41	29	20	2
Rafelbunyol	86	3	1	3	5	12	19	15	15	10	3
Rocafort	108	6	6	4	10	19	21	15	12	14	1
Sedaví	153	8	3	3	16	33	28	21	25	16	0
Silla	161	3	4	1	22	28	29	29	29	14	2
Tavernes Blanques	184	11	5	4	21	38	28	29	33	14	1
Torrent	673	34	14	14	83	158	141	89	80	46	14
Vinalesa	107	7	1	2	8	10	26	22	21	8	2
Xirivella	334	20	5	12	44	108	71	31	33	10	0

3.5 Població nascuda a la resta de la Comunitat segons la comarca de naixement i edat. Total

3.5 Población nacida en el resto de la Comunidad según la comarca de nacimiento y edad. Total

	Total	0-9	10-19	20-29	30-39	40-49	50-59	60-69	70-79	80-89	90 i més
Total	65.009	1.003	1.257	3.188	7.534	10.489	12.497	11.317	10.425	6.156	1.143
els Ports	151	1	1	2	3	26	32	26	33	22	5
l'Alt Maestrat	164	1	1	0	3	20	42	30	43	17	7
el Baix Maestrat	643	16	15	43	95	120	89	85	100	70	10
l'Alcalatén	151	0	2	8	3	26	26	34	28	18	6
la Plana Alta	2.689	70	129	328	649	456	329	275	260	166	27
la Plana Baixa	1.727	32	20	49	162	358	375	278	269	153	31
El Alto Palancia	3.210	13	16	88	242	495	705	581	596	399	75
El Alto Mijares	361	2	3	1	4	68	68	76	87	42	10
El Rincón de Ademuz	868	2	5	5	10	110	216	212	186	110	12
Los Serranos	4.583	20	22	49	196	677	1.072	948	928	564	107
el Camp de Túria	3.326	126	62	93	222	514	665	712	547	328	57
el Camp de Morvedre	2.569	59	107	174	288	520	478	316	403	197	27
La Plana de Utiel-Requena	6.829	47	47	238	538	1.069	1.393	1.365	1.319	685	128
La Hoya de Buñol	2.122	27	20	45	162	357	412	386	427	249	37
El Valle de Cofrentes-Ayora	2.061	6	7	33	76	212	499	454	450	290	34
La Ribera Alta	7.842	103	114	353	973	1.245	1.602	1.480	1.180	669	123
la Ribera Baixa	2.996	62	49	103	386	497	615	544	435	244	61
la Canal de Navarrés	1.492	10	15	18	116	284	339	305	250	138	17
la Costera	3.314	38	78	166	469	497	612	594	493	310	57
la Vall d'Albaida	2.752	23	47	142	369	441	491	469	458	256	56
la Safor	4.158	67	115	310	742	749	768	581	481	288	57
el Comtat	786	4	9	28	76	136	147	138	134	94	20
l'Alcoià	1.970	18	36	178	319	317	349	301	247	177	28
l'Alt Vinalopó	567	6	4	7	43	71	99	106	134	74	23
el Vinalopó Mitjà	657	5	15	23	95	131	109	94	94	78	13
la Marina Alta	2.153	63	70	132	280	312	318	378	329	213	58
la Marina Baixa	581	27	44	43	96	89	75	68	73	52	14
l'Alacantí	2.821	104	155	409	704	466	316	264	237	141	25
el Baix Vinalopó	582	22	31	84	106	95	91	67	50	28	8
el Baix Segura	884	29	18	36	107	131	165	150	154	84	10

**NASCUTS A LA RESTA DE LA COMUNITAT SEGONS
LA COMARCA DE NAIXEMENT**



3.5 Població nascuda a la resta de la Comunitat segons la comarca de naixement i edat. Homes

3.5 Población nacida en el resto de la Comunidad según la comarca de nacimiento y edad. Hombres

	Total	0-9	10-19	20-29	30-39	40-49	50-59	60-69	70-79	80-89	90 i més
Total	28.272	521	649	1.506	3.522	4.896	5.692	5.004	4.208	1.987	287
els Ports	61	0	1	1	2	12	17	12	10	6	0
l'Alt Maestrat	71	1	0	0	1	12	18	14	18	5	2
el Baix Maestrat	270	10	6	19	42	52	37	38	40	22	4
l'Alcalatén	66	0	0	4	2	13	11	18	11	6	1
la Plana Alta	1.179	40	67	141	305	217	145	114	95	49	6
la Plana Baixa	822	21	13	28	72	190	163	150	132	45	8
El Alto Palancia	1.378	5	7	40	108	228	324	275	243	126	22
El Alto Mijares	163	1	2	1	2	34	33	31	43	13	3
El Rincón de Ademuz	370	0	1	2	4	50	107	86	81	35	4
Los Serranos	2.014	13	10	22	91	330	507	420	398	198	25
el Camp de Túria	1.478	55	31	49	114	231	325	326	213	118	16
el Camp de Morvedre	1.070	25	56	80	129	264	183	123	143	63	4
La Plana de Utiel-Requena	2.960	22	26	115	223	502	660	589	539	250	34
La Hoya de Buñol	870	14	12	21	74	171	182	160	163	68	5
El Valle de Cofrentes-Ayora	843	6	5	14	34	92	197	203	190	90	12
La Ribera Alta	3.343	63	60	161	468	533	741	624	473	186	34
la Ribera Baixa	1.279	32	18	51	182	229	282	237	163	72	13
la Canal de Navarrés	674	4	9	7	57	124	161	146	106	55	5
la Costera	1.445	18	44	78	216	224	281	260	194	116	14
la Vall d'Albaida	1.226	13	29	72	158	216	231	216	190	87	14
la Safor	1.760	30	62	158	346	343	321	249	168	72	11
el Comtat	345	1	3	16	31	63	70	61	62	36	2
l'Alcoià	878	12	21	87	161	155	163	126	94	51	8
l'Alt Vinalopó	229	3	1	2	17	31	43	54	47	26	5
el Vinalopó Mitjà	286	2	9	10	46	53	54	43	38	27	4
la Marina Alta	904	31	37	54	129	136	141	183	119	64	10
la Marina Baixa	265	14	18	21	47	43	37	32	29	18	6
l'Alacantí	1.326	58	80	191	343	245	130	118	111	45	5
el Baix Vinalopó	278	9	11	45	57	43	46	30	23	8	6
el Baix Segura	419	18	10	16	61	60	82	66	72	30	4

3.5 Població nascuda a la resta de la Comunitat segons la comarca de naixement i edat. Dones

3.5 Población nacida en el resto de la Comunidad según la comarca de nacimiento y edad. Mujeres

	Total	0-9	10-19	20-29	30-39	40-49	50-59	60-69	70-79	80-89	90 i més
Total	36.737	482	608	1.682	4.012	5.593	6.805	6.313	6.217	4.169	856
els Ports	90	1	0	1	1	14	15	14	23	16	5
l'Alt Maestrat	93	0	1	0	2	8	24	16	25	12	5
el Baix Maestrat	373	6	9	24	53	68	52	47	60	48	6
l'Alcalatén	85	0	2	4	1	13	15	16	17	12	5
la Plana Alta	1.510	30	62	187	344	239	184	161	165	117	21
la Plana Baixa	905	11	7	21	90	168	212	128	137	108	23
El Alto Palancia	1.832	8	9	48	134	267	381	306	353	273	53
El Alto Mijares	198	1	1	0	2	34	35	45	44	29	7
El Rincón de Ademuz	498	2	4	3	6	60	109	126	105	75	8
Los Serranos	2.569	7	12	27	105	347	565	528	530	366	82
el Camp de Túria	1.848	71	31	44	108	283	340	386	334	210	41
el Camp de Morvedre	1.499	34	51	94	159	256	295	193	260	134	23
La Plana de Utiel-Requena	3.869	25	21	123	315	567	733	776	780	435	94
La Hoya de Buñol	1.252	13	8	24	88	186	230	226	264	181	32
El Valle de Cofrentes-Ayora	1.218	0	2	19	42	120	302	251	260	200	22
La Ribera Alta	4.499	40	54	192	505	712	861	856	707	483	89
la Ribera Baixa	1.717	30	31	52	204	268	333	307	272	172	48
la Canal de Navarrés	818	6	6	11	59	160	178	159	144	83	12
la Costera	1.869	20	34	88	253	273	331	334	299	194	43
la Vall d'Albaida	1.526	10	18	70	211	225	260	253	268	169	42
la Safor	2.398	37	53	152	396	406	447	332	313	216	46
el Comtat	441	3	6	12	45	73	77	77	72	58	18
l'Alcoià	1.092	6	15	91	158	162	186	175	153	126	20
l'Alt Vinalopó	338	3	3	5	26	40	56	52	87	48	18
el Vinalopó Mitjà	371	3	6	13	49	78	55	51	56	51	9
la Marina Alta	1.249	32	33	78	151	176	177	195	210	149	48
la Marina Baixa	316	13	26	22	49	46	38	36	44	34	8
l'Alacantí	1.495	46	75	218	361	221	186	146	126	96	20
el Baix Vinalopó	304	13	20	39	49	52	45	37	27	20	2
el Baix Segura	465	11	8	20	46	71	83	84	82	54	6

3.6 Població nascuda a la resta de l'Estat segons la comunitat de naixement i edat. Total

3.6 Población nacida en el resto del Estado según la comunidad de nacimiento y edad. Total

	Total	0-9	10-19	20-29	30-39	40-49	50-59	60-69	70-79	80-89	90 i més
Total	162.220	2.078	2.892	7.740	16.968	26.714	32.488	29.694	26.931	14.380	2.335
Andalusia	29.176	215	428	984	2.227	4.941	6.722	5.703	5.123	2.480	353
Aragó	14.282	79	180	460	1.016	1.951	2.745	2.617	2.949	1.887	398
Astúries	1.995	31	52	177	323	383	358	272	205	169	25
Balears	1.568	100	136	225	340	253	177	140	117	67	13
Canàries	1.220	81	85	171	264	203	164	125	79	36	12
Cantàbria	1.126	23	20	88	186	186	190	168	136	116	13
Castella-la Manxa	56.120	186	356	1.356	3.465	8.754	12.767	12.141	10.876	5.422	797
Castella i Lleó	11.526	118	182	570	1.269	1.924	2.393	2.258	1.649	949	214
Catalunya	9.076	306	393	968	1.962	1.668	1.083	920	1.012	657	107
Extremadura	5.871	20	46	164	387	1.027	1.468	1.270	977	450	62
Galícia	3.651	60	77	263	507	548	707	704	469	258	58
Madrid	13.545	604	625	1.415	3.008	2.602	1.628	1.392	1.425	751	95
Múrcia	6.293	133	145	419	770	890	1.052	1.023	1.098	666	97
Navarra	1.052	41	38	71	169	167	123	178	139	103	23
País Basc	3.067	40	85	291	791	699	398	293	261	179	30
La Rioja	725	12	10	56	84	100	133	146	100	61	23
Ceuta i Melilla	1.854	29	34	61	162	397	371	341	315	129	15
Antics territoris espanyols	73	0	0	1	38	21	9	3	1	0	0

3.6 Població nascuda a la resta de l'Estat segons la comunitat de naixement i edat. Homes

3.6 Población nacida en el resto del Estado según la comunidad de nacimiento y edad. Hombres

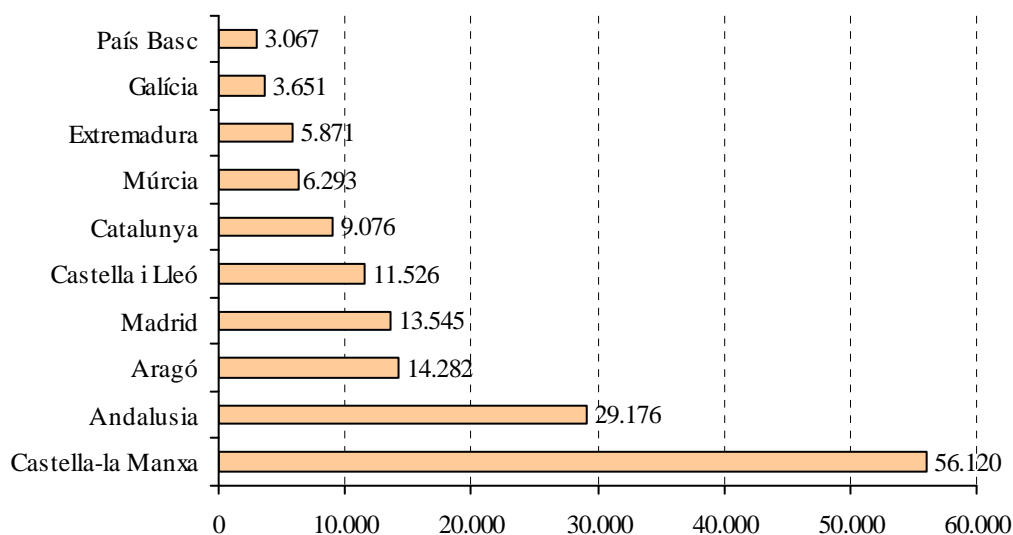
	Total	0-9	10-19	20-29	30-39	40-49	50-59	60-69	70-79	80-89	90 i més
Total	72.004	1.090	1.495	3.777	8.433	12.776	14.887	13.295	10.914	4.674	663
Andalusia	12.972	104	217	465	1.119	2.401	3.192	2.595	2.019	754	106
Aragó	5.941	41	86	212	481	932	1.172	1.164	1.169	584	100
Astúries	930	15	29	81	181	197	171	123	79	50	4
Balears	672	42	63	102	156	118	71	49	49	19	3
Canàries	581	47	53	83	146	94	70	48	28	11	1
Cantàbria	497	14	12	53	102	85	88	70	40	31	2
Castella-la Manxa	24.530	96	199	645	1.596	4.046	5.878	5.513	4.500	1.826	231
Castella i Lleó	5.092	70	91	277	626	910	1.007	1.007	669	357	78
Catalunya	4.207	176	200	488	1.000	817	504	394	404	203	21
Extremadura	2.694	12	27	86	188	493	715	584	407	164	18
Galícia	1.655	32	40	134	262	272	304	298	201	87	25
Madrid	6.358	302	322	722	1.549	1.272	759	590	584	236	22
Múrcia	2.792	62	70	201	384	450	493	453	440	210	29
Navarra	438	25	16	28	76	81	44	76	53	29	10
País Basc	1.426	27	49	139	419	337	172	120	105	52	6
La Rioja	347	6	7	28	48	52	65	66	46	23	6
Ceuta i Melilla	834	19	14	32	81	210	175	143	121	38	1
Antics territoris espanyols	38	0	0	1	19	9	7	2	0	0	0

3.6 Població nascuda a la resta de l'Estat segons la comunitat de naixement i edat. Dones

3.6 Población nacida en el resto del Estado según la comunidad de nacimiento y edad. Mujeres

	Total	0-9	10-19	20-29	30-39	40-49	50-59	60-69	70-79	80-89	90 i més
Total	90.216	988	1.397	3.963	8.535	13.938	17.601	16.399	16.017	9.706	1.672
Andalusia	16.204	111	211	519	1108	2540	3530	3108	3104	1726	247
Aragó	8.341	38	94	248	535	1019	1573	1453	1780	1303	298
Astúries	1.065	16	23	96	142	186	187	149	126	119	21
Balears	896	58	73	123	184	135	106	91	68	48	10
Canàries	639	34	32	88	118	109	94	77	51	25	11
Cantàbria	629	9	8	35	84	101	102	98	96	85	11
Castella-la Manxa	31.590	90	157	711	1869	4708	6889	6628	6376	3596	566
Castella i Lleó	6.434	48	91	293	643	1014	1386	1251	980	592	136
Catalunya	4.869	130	193	480	962	851	579	526	608	454	86
Extremadura	3.177	8	19	78	199	534	753	686	570	286	44
Galícia	1.996	28	37	129	245	276	403	406	268	171	33
Madrid	7.187	302	303	693	1459	1330	869	802	841	515	73
Múrcia	3.501	71	75	218	386	440	559	570	658	456	68
Navarra	614	16	22	43	93	86	79	102	86	74	13
País Basc	1.641	13	36	152	372	362	226	173	156	127	24
La Rioja	378	6	3	28	36	48	68	80	54	38	17
Ceuta i Melilla	1.020	10	20	29	81	187	196	198	194	91	14
Antics territoris espanyols	35	0	0	0	19	12	2	1	1	0	0

**NASCUTS A LA RESTA DEL'ESTAT SEGONS
LA COMUNITAT AUTÒNOMA DE NAIXEMENT**



3.7 Població nascuda a la resta de l'Estat segons la província de naixement i edat. Total

3.7 Población nacida en el resto del Estado según la provincia de nacimiento y edad. Total

	Total	0-9	10-19	20-29	30-39	40-49	50-59	60-69	70-79	80-89	90 i més
Total	162.220	2.078	2.892	7.740	16.968	26.714	32.488	29.694	26.931	14.380	2.335
01. Àlaba	362	9	12	38	74	67	51	45	33	25	8
02. Albacete	19.052	73	140	529	1.228	2.635	4.128	4.258	3.841	1.951	269
04. Almeria	1.717	32	38	53	148	182	333	327	341	224	39
05. Àvila	773	6	11	22	43	122	165	187	130	72	15
06. Badajoz	4.038	13	31	97	227	704	1.046	871	696	311	42
07. Balears	1.568	100	136	225	340	253	177	140	117	67	13
08. Barcelona	6.746	241	299	731	1.571	1.293	712	653	719	457	70
09. Burgos	1.600	11	17	87	194	237	322	290	237	166	39
10. Càceres	1.833	7	15	67	160	323	422	399	281	139	20
11. Cadis	2.521	26	66	154	290	505	584	386	336	147	27
13. Ciudad Real	9.636	29	60	211	644	1.925	2.457	1.802	1.642	755	111
14. Còrdova	5.577	11	47	112	316	930	1.288	1.181	1.074	554	64
15. la Corunya	1.403	23	28	104	224	221	244	278	183	82	16
16. Conca	23.577	58	121	517	1.403	3.669	5.369	5.308	4.583	2.234	315
17. Girona	500	16	22	51	120	75	64	60	49	33	10
18. Granada	3.264	26	65	143	282	560	740	612	527	268	41
19. Guadalajara	1.813	6	17	29	39	192	368	390	417	285	70
20. Guipúscoa	1.011	7	29	91	256	235	133	100	89	64	7
21. Huelva	727	10	8	25	60	144	162	145	107	57	9
22. Osca	763	5	19	37	95	152	150	98	101	95	11
23. Jaén	9.431	27	53	197	511	1.666	2.388	1.959	1.757	769	104
24. Lleó	2.195	22	39	127	258	437	533	384	260	108	27
25. Lleida	572	16	18	55	60	95	118	67	72	59	12
26. La Rioja	725	12	10	56	84	100	133	146	100	61	23
27. Lugo	558	4	8	31	32	70	135	125	82	55	16
28. Madrid	13.545	604	625	1.415	3.008	2.602	1.628	1.392	1.425	751	95
29. Màlaga	2.442	43	51	123	229	300	458	478	481	234	45
30. Múrcia	6.293	133	145	419	770	890	1.052	1.023	1.098	666	97
31. Navarra	1.052	41	38	71	169	167	123	178	139	103	23
32. Orense	684	6	9	36	67	86	147	139	110	71	13
33. Astúries	1.995	31	52	177	323	383	358	272	205	169	25
34. Palència	727	1	5	26	69	116	153	143	130	76	8
35. Las Palmas	642	45	58	102	153	87	81	64	36	13	3
36. Pontevedra	1.006	27	32	92	184	171	181	162	94	50	13
37. Salamanca	1.812	25	23	106	236	324	362	349	211	144	32
38. Sta. Cruz de Tenerife	578	36	27	69	111	116	83	61	43	23	9
39. Cantàbria	1.126	23	20	88	186	186	190	168	136	116	13
40. Segòvia	723	14	14	30	60	126	143	169	94	53	20
41. Sevilla	3.497	40	100	177	391	654	769	615	500	227	24
42. Sòria	981	4	11	26	64	142	194	206	179	124	31
43. Tarragona	1.258	33	54	131	211	205	189	140	172	108	15
44. Terol	10.145	28	60	212	470	1.209	2.036	1.946	2.370	1.500	314
45. Toledo	2.042	20	18	70	151	333	445	383	393	197	32
47. Valladolid	1.514	23	50	108	260	209	266	245	197	126	30
48. Biscaia	1.694	24	44	162	461	397	214	148	139	90	15
49. Zamora	1.201	12	12	38	85	211	255	285	211	80	12
50. Saragossa	3.374	46	101	211	451	590	559	573	478	292	73
51. Ceuta	647	12	8	20	67	134	129	136	98	41	2
52. Melilla	1.207	17	26	41	95	263	242	205	217	88	13
53. Antics territoris espanyols	73	0	0	1	38	21	9	3	1	0	0

3.7 Població nascuda a la resta de l'Estat segons la província de naixement i edat. Homes

3.7 Población nacida en el resto del Estado según la provincia de nacimiento y edad. Hombres

	Total	0-9	10-19	20-29	30-39	40-49	50-59	60-69	70-79	80-89	90 i més
Total	72.004	1.090	1.495	3.777	8.433	12.776	14.887	13.295	10.914	4.674	663
01. Àlaba	173	8	8	14	43	34	20	14	20	9	3
02. Albacete	8.276	39	76	258	548	1.230	1.916	1.934	1.578	625	72
04. Almeria	742	19	17	22	72	84	171	143	139	66	9
05. Àvila	326	4	7	11	23	44	70	74	57	31	5
06. Badajoz	1.823	8	19	53	106	342	497	400	287	100	11
07. Balears	672	42	63	102	156	118	71	49	49	19	3
08. Barcelona	3.177	142	147	375	812	640	336	271	284	151	19
09. Burgos	664	7	9	45	100	118	123	117	85	51	9
10. Càceres	871	4	8	33	82	151	218	184	120	64	7
11. Cadis	1.136	12	37	76	141	239	283	176	117	48	7
13. Ciudad Real	4.321	15	36	105	314	901	1.171	822	670	255	32
14. Còrdova	2.487	5	23	51	162	449	590	558	441	190	18
15. la Corunya	662	15	14	55	114	113	109	116	86	33	7
16. Conca	10.245	29	65	234	641	1.661	2.431	2.400	1.904	776	104
17. Girona	208	7	11	21	58	37	27	22	18	7	0
18. Granada	1.504	16	30	70	148	265	373	283	228	74	17
19. Guadalajara	791	2	14	13	16	99	158	186	187	103	13
20. Guipúscoa	469	5	16	52	132	107	61	43	34	19	0
21. Huelva	324	3	4	13	26	81	74	63	47	10	3
22. Osca	312	3	8	17	51	74	67	34	33	22	3
23. Jaén	4.186	11	36	89	266	825	1.143	868	682	233	33
24. Lleó	995	15	25	62	120	217	209	190	108	42	7
25. Lleida	258	9	11	32	27	50	52	32	31	13	1
26. La Rioja	347	6	7	28	48	52	65	66	46	23	6
27. Lugo	246	2	2	15	14	42	55	55	33	22	6
28. Madrid	6.358	302	322	722	1.549	1.272	759	590	584	236	22
29. Màlaga	1.039	18	25	61	100	128	222	218	179	74	14
30. Múrcia	2.792	62	70	201	384	450	493	453	440	210	29
31. Navarra	438	25	16	28	76	81	44	76	53	29	10
32. Orense	288	2	6	15	34	41	58	65	40	23	4
33. Astúries	930	15	29	81	181	197	171	123	79	50	4
34. Palència	328	0	2	9	37	57	73	62	44	39	5
35. Las Palmas	303	31	38	52	79	35	33	18	14	3	0
36. Pontevedra	459	13	18	49	100	76	82	62	42	9	8
37. Salamanca	784	15	10	48	116	137	155	149	89	52	13
38. Sta. Cruz de Tenerife	278	16	15	31	67	59	37	30	14	8	1
39. Cantàbria	497	14	12	53	102	85	88	70	40	31	2
40. Segòvia	317	6	8	15	26	59	63	80	36	19	5
41. Sevilla	1.554	20	45	83	204	330	336	286	186	59	5
42. Sòria	465	3	5	12	28	79	95	97	83	49	14
43. Tarragona	564	18	31	60	103	90	89	69	71	32	1
44. Terol	4.195	17	30	96	222	580	864	888	936	487	75
45. Toledo	897	11	8	35	77	155	202	171	161	67	10
47. Valladolid	677	12	21	52	130	105	109	116	80	42	10
48. Biscaia	784	14	25	73	244	196	91	63	51	24	3
49. Zamora	536	8	4	23	46	94	110	122	87	32	10
50. Saragossa	1.434	21	48	99	208	278	241	242	200	75	22
51. Ceuta	309	8	2	9	38	68	66	68	35	14	1
52. Melilla	525	11	12	23	43	142	109	75	86	24	0
53. Antics territoris espanyols	38	0	0	1	19	9	7	2	0	0	0

3.7 Població nascuda a la resta de l'Estat segons la província de naixement i edat. Dones

3.7 Población nacida en el resto del Estado según la provincia de nacimiento y edad. Mujeres

	Total	0-9	10-19	20-29	30-39	40-49	50-59	60-69	70-79	80-89	90 i més
Total	90.216	988	1.397	3.963	8.535	13.938	17.601	16.399	16.017	9.706	1.672
01. Àlaba	189	1	4	24	31	33	31	31	13	16	5
02. Albacete	10.776	34	64	271	680	1.405	2.212	2.324	2.263	1.326	197
04. Almeria	975	13	21	31	76	98	162	184	202	158	30
05. Àvila	447	2	4	11	20	78	95	113	73	41	10
06. Badajoz	2.215	5	12	44	121	362	549	471	409	211	31
07. Balears	896	58	73	123	184	135	106	91	68	48	10
08. Barcelona	3.569	99	152	356	759	653	376	382	435	306	51
09. Burgos	936	4	8	42	94	119	199	173	152	115	30
10. Càceres	962	3	7	34	78	172	204	215	161	75	13
11. Cadis	1.385	14	29	78	149	266	301	210	219	99	20
13. Ciudad Real	5.315	14	24	106	330	1.024	1.286	980	972	500	79
14. Còrdova	3.090	6	24	61	154	481	698	623	633	364	46
15. la Corunya	741	8	14	49	110	108	135	162	97	49	9
16. Conca	13.332	29	56	283	762	2.008	2.938	2.908	2.679	1.458	211
17. Girona	292	9	11	30	62	38	37	38	31	26	10
18. Granada	1.760	10	35	73	134	295	367	329	299	194	24
19. Guadalajara	1.022	4	3	16	23	93	210	204	230	182	57
20. Guipúscoa	542	2	13	39	124	128	72	57	55	45	7
21. Huelva	403	7	4	12	34	63	88	82	60	47	6
22. Osca	451	2	11	20	44	78	83	64	68	73	8
23. Jaén	5.245	16	17	108	245	841	1.245	1.091	1.075	536	71
24. Lleó	1.200	7	14	65	138	220	324	194	152	66	20
25. Lleida	314	7	7	23	33	45	66	35	41	46	11
26. La Rioja	378	6	3	28	36	48	68	80	54	38	17
27. Lugo	312	2	6	16	18	28	80	70	49	33	10
28. Madrid	7.187	302	303	693	1.459	1.330	869	802	841	515	73
29. Màlaga	1.403	25	26	62	129	172	236	260	302	160	31
30. Múrcia	3.501	71	75	218	386	440	559	570	658	456	68
31. Navarra	614	16	22	43	93	86	79	102	86	74	13
32. Orense	396	4	3	21	33	45	89	74	70	48	9
33. Astúries	1.065	16	23	96	142	186	187	149	126	119	21
34. Palència	399	1	3	17	32	59	80	81	86	37	3
35. Las Palmas	339	14	20	50	74	52	48	46	22	10	3
36. Pontevedra	547	14	14	43	84	95	99	100	52	41	5
37. Salamanca	1.028	10	13	58	120	187	207	200	122	92	19
38. Sta. Cruz de Tenerife	300	20	12	38	44	57	46	31	29	15	8
39. Cantàbria	629	9	8	35	84	101	102	98	96	85	11
40. Segòvia	406	8	6	15	34	67	80	89	58	34	15
41. Sevilla	1.943	20	55	94	187	324	433	329	314	168	19
42. Sòria	516	1	6	14	36	63	99	109	96	75	17
43. Tarragona	694	15	23	71	108	115	100	71	101	76	14
44. Terol	5.950	11	30	116	248	629	1.172	1.058	1.434	1.013	239
45. Toledo	1.145	9	10	35	74	178	243	212	232	130	22
47. Valladolid	837	11	29	56	130	104	157	129	117	84	20
48. Biscaia	910	10	19	89	217	201	123	85	88	66	12
49. Zamora	665	4	8	15	39	117	145	163	124	48	2
50. Saragossa	1.940	25	53	112	243	312	318	331	278	217	51
51. Ceuta	338	4	6	11	29	66	63	68	63	27	1
52. Melilla	682	6	14	18	52	121	133	130	131	64	13
53. Antics territoris espanyols	35	0	0	0	19	12	2	1	1	0	0

3.8 Població nascuda a l'estranger segons el país de naixement i edat. Total

3.8 Población nacida en el extranjero según el país de nacimiento y edad. Total

	Total	0-9	10-19	20-29	30-39	40-49	50-59	60-69	70-79	80-89	90 i més
Total	132.330	6.628	12.677	34.926	39.760	22.995	9.509	3.485	1.598	649	103
EUROPA											
Bèlgica	492	18	26	102	171	113	26	13	14	7	2
Bulgària	3.350	166	273	799	1.048	610	355	80	18	1	0
França	5.621	152	151	837	1.631	1.929	282	216	211	192	20
Itàlia	2.562	111	119	753	860	346	155	129	68	20	1
Països Baixos	540	37	32	108	184	112	31	25	8	3	0
Polònia	1.035	36	65	387	304	144	86	11	2	0	0
Portugal	951	65	57	209	239	164	106	57	35	14	5
Regne Unit	1.631	83	60	288	547	400	122	84	34	12	1
Alemanya	2.488	92	115	360	840	741	131	144	53	9	3
Romania	9.375	574	893	3.538	2.682	1.127	478	68	13	2	0
Suïssa	803	26	48	98	349	245	16	12	6	2	1
Ucraïna	1.937	90	247	363	530	439	225	36	5	2	0
Lituània	259	7	14	105	69	45	17	0	1	1	0
Armènia	885	24	118	243	178	190	96	22	13	1	0
Rússia	941	88	123	221	241	136	86	26	11	7	2
Altres	2.178	98	114	732	683	306	138	76	25	6	0
ÀFRICA											
Algèria	2.140	43	71	400	885	426	148	64	64	33	6
Camerun	261	12	10	105	102	30	2	0	0	0	0
Ghana	462	2	29	164	198	55	13	1	0	0	0
Guinea	512	19	55	146	179	73	22	11	7	0	0
Guinea Equatorial	1.432	63	205	323	321	255	138	82	41	4	0
Mali	995	1	17	562	350	61	4	0	0	0	0
El Marroc	4.677	81	213	1.034	1.144	787	695	349	282	89	3
Nigèria	2.599	76	33	961	1.244	256	25	2	2	0	0
Senegal	1.463	3	33	406	520	310	163	23	5	0	0
Altres	980	36	37	256	370	197	49	26	7	2	0
AMÈRICA DEL NORD											
Estats Units d'Amèrica	720	111	86	129	173	97	66	28	14	16	0
Mèxic	835	51	62	233	257	127	62	17	18	6	2
Canadà	136	4	9	31	47	25	7	8	4	1	0
AMÈRICA CENTRAL											
Cuba	1.829	31	137	243	522	411	207	147	78	37	16
Hondures	795	41	70	320	225	97	34	5	3	0	0
República Dominicana	852	26	112	212	223	155	90	24	6	4	0
Altres	737	43	70	214	182	114	68	32	11	3	0
AMÈRICA DEL SUD											
Argentina	8.003	442	758	1.863	2.125	1.103	1.031	416	168	73	24
Bolívia	15.455	1.131	1.617	5.249	4.558	2.104	632	132	27	4	1
Brasil	3.146	160	270	1.028	886	539	194	27	27	14	1
Colòmbia	11.436	440	1.673	2.571	3.296	2.252	877	239	68	14	6
Xile	1.151	61	79	276	308	191	135	68	20	11	2
Equador	17.053	992	2.925	3.959	5.124	2.819	997	200	31	6	0
Paraguai	1.397	54	114	533	365	219	83	23	5	0	1
Perú	1.726	58	134	368	522	336	152	104	40	11	1
Uruguai	2.815	196	315	586	763	445	293	138	65	12	2
Veneçuela	2.829	167	334	754	699	556	250	42	19	7	1
Altres	10	0	0	1	5	1	0	3	0	0	0
ÀSIA											
Xina	3.734	381	405	859	1.077	689	230	60	22	11	0
Índia	1.463	33	81	462	544	249	76	14	3	1	0
Pakistan	3.428	69	113	1.128	1.414	523	153	23	5	0	0
Síria	332	8	20	39	72	80	52	52	7	2	0
Altres	1.473	50	97	318	365	290	192	119	31	9	2
OCEANIA											
Nova Zelanda	283	61	24	26	99	52	15	6	0	0	0
Altres	123	15	14	24	40	24	4	1	1	0	0

3.8 Població nascuda a l'estranger segons el país de naixement i edat. Homes

3.8 Población nacida en el extranjero según el país de nacimiento y edad. Hombres

	Total	0-9	10-19	20-29	30-39	40-49	50-59	60-69	70-79	80-89	90 i més
Total	69.471	3.235	6.381	18.120	22.538	12.280	4.510	1.511	661	211	24
EUROPA											
Bèlgica	252	10	14	59	87	60	8	5	7	2	0
Bulgària	1.790	81	132	405	631	337	170	27	6	1	0
França	2.674	75	76	396	867	948	104	68	80	55	5
Itàlia	1.688	49	49	459	611	273	113	83	43	8	0
Països Baixos	285	20	12	47	105	70	14	11	5	1	0
Polònia	502	21	26	161	147	103	41	2	1	0	0
Portugal	529	28	25	100	163	99	56	32	20	5	1
Regne Unit	896	54	32	125	290	246	75	45	22	6	1
Alemanya	1.229	45	63	135	445	387	73	59	21	1	0
Romania	4.844	295	424	1.740	1.546	580	230	24	4	1	0
Suïssa	397	19	25	46	176	114	10	2	4	1	0
Ucraïna	903	51	140	175	256	190	81	9	1	0	0
Lituània	124	5	9	47	38	20	5	0	0	0	0
Armènia	492	12	63	144	114	93	48	11	6	1	0
Rússia	332	50	67	67	68	42	26	6	2	3	1
Altres	1.088	52	52	316	377	174	68	35	10	4	0
ÀFRICA											
Algèria	1.607	25	35	271	758	352	87	31	32	14	2
Camerun	192	10	8	71	81	21	1	0	0	0	0
Ghana	416	0	25	153	181	44	12	1	0	0	0
Guinea	324	10	22	91	132	47	15	3	4	0	0
Guinea Equatorial	519	29	84	99	118	96	46	31	15	1	0
Mali	982	0	16	553	349	61	3	0	0	0	0
El Marroc	2.680	41	112	667	769	459	336	152	117	27	0
Nigèria	1.740	41	18	503	932	229	15	1	1	0	0
Senegal	1.384	2	31	383	481	300	159	23	5	0	0
Altres	704	14	22	180	276	153	39	13	6	1	0
AMÈRICA DEL NORD											
Estats Units d'Amèrica	357	53	38	58	91	55	33	13	10	6	0
Mèxic	373	25	27	109	107	68	23	6	6	2	0
Canadà	66	2	6	16	19	14	3	2	3	1	0
AMÈRICA CENTRAL											
Cuba	862	18	70	101	255	230	96	52	23	12	5
Hondures	238	23	31	93	56	27	5	2	1	0	0
República Dominicana	325	11	53	98	80	50	26	6	1	0	0
Altres	339	21	33	101	90	43	27	16	6	2	0
AMÈRICA DEL SUD											
Argentina	4.161	235	385	992	1.189	594	487	191	61	23	4
Bolívia	6.796	546	792	2.235	2.081	875	220	38	8	1	0
Brasil	1.308	67	134	446	358	217	72	5	9	0	0
Colòmbia	5.183	212	829	1.215	1.497	1.022	311	73	20	2	2
Xile	587	35	39	141	167	105	60	28	8	3	1
Equador	8.344	510	1.480	1.836	2.578	1.381	474	73	8	4	0
Paraguai	536	23	38	195	156	79	33	9	3	0	0
Perú	845	34	61	176	255	178	64	59	17	1	0
Uruguai	1.458	105	170	305	427	234	135	54	25	3	0
Veneçuela	1.359	105	193	359	353	228	98	12	7	4	0
Altres	3	0	0	0	1	1	0	1	0	0	0
ÀSIA											
Xina	1.939	57	224	495	585	393	136	31	10	8	0
Índia	1.264	13	53	415	494	215	62	10	1	1	0
Pakistan	3.211	40	72	1.083	1.350	502	144	17	3	0	0
Síria	244	5	8	25	52	61	39	49	5	0	0
Altres	861	23	48	198	211	161	113	86	13	6	2
OCEANIA											
Nova Zelanda	164	27	8	16	63	35	11	4	0	0	0
Altres	75	6	7	19	25	14	3	0	1	0	0

3.8 Població nascuda a l'estranger segons el país de naixement i edat. Dones

3.8 Población nacida en el extranjero según el país de nacimiento y edad. Mujeres

	Total	0-9	10-19	20-29	30-39	40-49	50-59	60-69	70-79	80-89	90 i més
Total	62.859	3.393	6.296	16.806	17.222	10.715	4.999	1.974	937	438	79
EUROPA											
Bèlgica	240	8	12	43	84	53	18	8	7	5	2
Bulgària	1.560	85	141	394	417	273	185	53	12	0	0
França	2.947	77	75	441	764	981	178	148	131	137	15
Itàlia	874	62	70	294	249	73	42	46	25	12	1
Països Baixos	255	17	20	61	79	42	17	14	3	2	0
Polònia	533	15	39	226	157	41	45	9	1	0	0
Portugal	422	37	32	109	76	65	50	25	15	9	4
Regne Unit	735	29	28	163	257	154	47	39	12	6	0
Alemanya	1.259	47	52	225	395	354	58	85	32	8	3
Romania	4.531	279	469	1.798	1.136	547	248	44	9	1	0
Suïssa	406	7	23	52	173	131	6	10	2	1	1
Ucraïna	1.034	39	107	188	274	249	144	27	4	2	0
Lituània	135	2	5	58	31	25	12	0	1	1	0
Armènia	393	12	55	99	64	97	48	11	7	0	0
Rússia	609	38	56	154	173	94	60	20	9	4	1
Altres	1.090	46	62	416	306	132	70	41	15	2	0
ÀFRICA											
Algèria	533	18	36	129	127	74	61	33	32	19	4
Camerun	69	2	2	34	21	9	1	0	0	0	0
Ghana	46	2	4	11	17	11	1	0	0	0	0
Guinea	188	9	33	55	47	26	7	8	3	0	0
Guinea Equatorial	913	34	121	224	203	159	92	51	26	3	0
Mali	13	1	1	9	1	0	1	0	0	0	0
El Marroc	1.997	40	101	367	375	328	359	197	165	62	3
Nigèria	859	35	15	458	312	27	10	1	1	0	0
Senegal	79	1	2	23	39	10	4	0	0	0	0
Altres	276	22	15	76	94	44	10	13	1	1	0
AMÈRICA DEL NORD											
Estats Units d'Amèrica	363	58	48	71	82	42	33	15	4	10	0
Mèxic	462	26	35	124	150	59	39	11	12	4	2
Canadà	70	2	3	15	28	11	4	6	1	0	0
AMÈRICA CENTRAL											
Cuba	967	13	67	142	267	181	111	95	55	25	11
Hondures	557	18	39	227	169	70	29	3	2	0	0
República Dominicana	527	15	59	114	143	105	64	18	5	4	0
Altres	398	22	37	113	92	71	41	16	5	1	0
AMÈRICA DEL SUD											
Argentina	3.842	207	373	871	936	509	544	225	107	50	20
Bolívia	8.659	585	825	3.014	2.477	1.229	412	94	19	3	1
Brasil	1.838	93	136	582	528	322	122	22	18	14	1
Colòmbia	6.253	228	844	1.356	1.799	1.230	566	166	48	12	4
Xile	564	26	40	135	141	86	75	40	12	8	1
Equador	8.709	482	1.445	2.123	2.546	1.438	523	127	23	2	0
Paraguai	861	31	76	338	209	140	50	14	2	0	1
Perú	881	24	73	192	267	158	88	45	23	10	1
Uruguai	1.357	91	145	281	336	211	158	84	40	9	2
Veneçuela	1.470	62	141	395	346	328	152	30	12	3	1
Altres	7	0	0	1	4	0	0	2	0	0	0
ÀSIA											
Xina	1.795	324	181	364	492	296	94	29	12	3	0
Índia	199	20	28	47	50	34	14	4	2	0	0
Pakistan	217	29	41	45	64	21	9	6	2	0	0
Síria	88	3	12	14	20	19	13	3	2	2	0
Altres	612	27	49	120	154	129	79	33	18	3	0
OCEANIA											
Nova Zelanda	119	34	16	10	36	17	4	2	0	0	0
Altres	48	9	7	5	15	10	1	1	0	0	0

3.9 Estrangers segons sexe i edat any a any

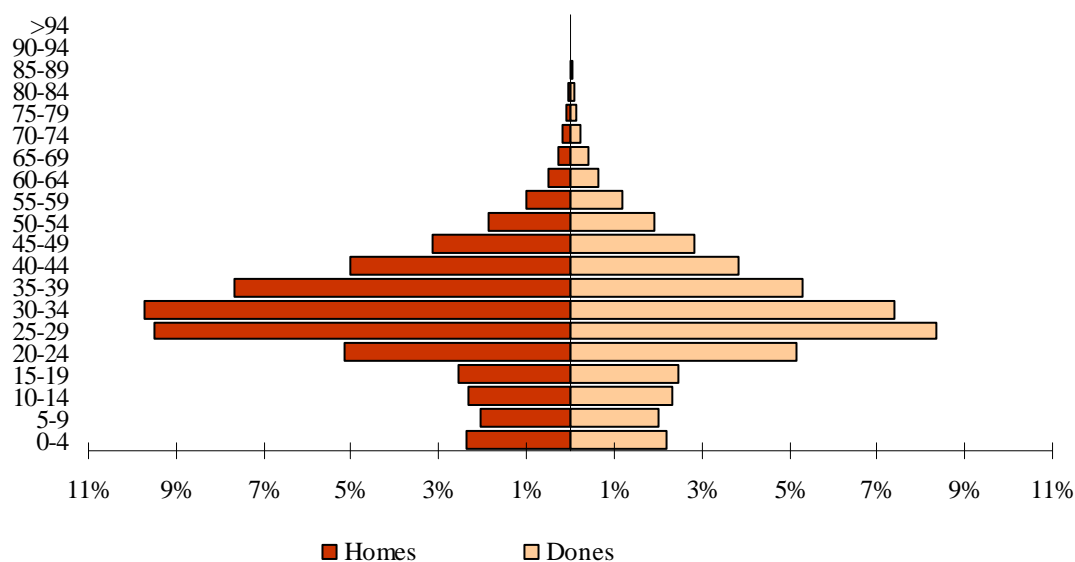
3.9 Extranjeros según sexo y edad año a año

	Total	Homes	Dones		Total	Homes	Dones
Total	116.453	62.341	54.112				
0	1.625	857	768	48	1.293	701	592
1	1.292	671	621	49	1.195	585	610
2	876	448	428	50	1.053	519	534
3	757	384	373	51	960	474	486
4	730	386	344	52	854	450	404
5	777	419	358	53	782	358	424
6	851	422	429	54	746	364	382
7	970	486	484	55	625	295	330
8	1.075	526	549	56	558	248	310
9	1.067	564	503	57	520	247	273
10	1.036	501	535	58	440	203	237
11	1.142	580	562	59	399	168	231
12	1.110	554	556	60	343	152	191
13	1.086	561	525	61	270	109	161
14	1.051	541	510	62	278	131	147
15	1.022	495	527	63	221	95	126
16	1.054	558	496	64	219	84	135
17	1.087	566	521	65	185	81	104
18	1.285	668	617	66	181	76	105
19	1.418	689	729	67	148	63	85
20	1.750	861	889	68	146	55	91
21	2.010	1.000	1.010	69	129	60	69
22	2.336	1.171	1.165	70	125	62	63
23	2.706	1.315	1.391	71	118	58	60
24	3.161	1.634	1.527	72	102	43	59
25	3.736	1.914	1.822	73	93	46	47
26	3.947	2.040	1.907	74	70	26	44
27	4.175	2.173	2.002	75	70	30	40
28	4.457	2.423	2.034	76	63	20	43
29	4.462	2.518	1.944	77	59	33	26
30	4.377	2.433	1.944	78	66	23	43
31	4.125	2.258	1.867	79	48	19	29
32	3.993	2.277	1.716	80	42	20	22
33	3.929	2.326	1.603	81	39	15	24
34	3.479	2.014	1.465	82	36	14	22
35	3.287	1.978	1.309	83	23	9	14
36	3.094	1.828	1.266	84	24	12	12
37	3.142	1.919	1.223	85	21	10	11
38	2.849	1.671	1.178	86	19	6	13
39	2.707	1.537	1.170	87	18	3	15
40	2.407	1.373	1.034	88	10	2	8
41	2.298	1.318	980	89	9	3	6
42	2.006	1.160	846	90	9	2	7
43	1.858	1.006	852	91	6	1	5
44	1.730	967	763	92	4	1	3
45	1.698	935	763	93	2	0	2
46	1.398	732	666	94	3	1	2
47	1.391	703	688	95 i més	10	4	6

3.10 Estrangers segons sexe i edat en grups de cinc anys

3.10 Extranjeros según sexo y edad en grupos de cinco años

	Total	%	Homes	%	Dones	%
Total	116.453	100,0	62.341	53,5	54.112	46,5
0- 4	5.280	4,5	2.746	2,4	2.534	2,2
5-9	4.740	4,1	2.417	2,1	2.323	2,0
10-14	5.425	4,7	2.737	2,4	2.688	2,3
15-19	5.866	5,0	2.976	2,6	2.890	2,5
20-24	11.963	10,3	5.981	5,1	5.982	5,1
25-29	20.777	17,8	11.068	9,5	9.709	8,3
30-34	19.903	17,1	11.308	9,7	8.595	7,4
35-39	15.079	12,9	8.933	7,7	6.146	5,3
40-44	10.299	8,8	5.824	5,0	4.475	3,8
45-49	6.975	6,0	3.656	3,1	3.319	2,9
50-54	4.395	3,8	2.165	1,9	2.230	1,9
55-59	2.542	2,2	1.161	1,0	1.381	1,2
60-64	1.331	1,1	571	0,5	760	0,7
65-69	789	0,7	335	0,3	454	0,4
70-74	508	0,4	235	0,2	273	0,2
75-79	306	0,3	125	0,1	181	0,2
80-84	164	0,1	70	0,1	94	0,1
85-89	77	0,1	24	0,0	53	0,0
90-94	24	0,0	5	0,0	19	0,0
95 i més	10	0,0	4	0,0	6	0,0

ESTRANGERS SEGONS EDAT I SEXE

3.11 Estrangers segons nacionalitat i edat. Total

3.11 Extranjeros según nacionalidad y edad. Total

	Total	0-15	16-19	20-29	30-39	40-49	50-59	60-69	70-79	80-89	90 i més
Total	116.453	16.467	4.844	32.740	34.982	17.274	6.937	2.120	814	241	34
RESTA UE (27)	28.532	3.328	987	8.551	8.253	4.048	2.063	810	339	132	21
Bèlgica	279	22	5	76	88	42	19	11	9	5	2
Bulgària	3.439	429	122	795	1.040	606	352	78	16	1	0
França	2.422	230	41	716	632	339	183	127	90	59	5
Irlanda	210	22	2	47	83	31	15	8	1	1	0
Itàlia	5.312	599	173	1.411	1.625	697	446	230	96	29	6
Països Baixos	495	42	11	115	148	98	44	22	12	3	0
Polònia	1.057	109	31	388	303	138	76	10	1	0	1
Portugal	1.008	133	26	251	286	168	82	37	13	8	4
Regne Unit	1.452	116	19	292	471	313	118	75	33	14	1
Alemanya	1.607	154	42	338	445	302	154	119	46	5	2
Romania	9.708	1.347	482	3.533	2.668	1.123	474	66	13	2	0
Lituània	276	29	7	106	69	45	18	0	1	1	0
República Txeca	245	9	4	130	70	21	11	0	0	0	0
Altres països	1.022	87	22	353	325	125	71	27	8	4	0
RESTA D'EUROPA	4.455	574	238	1.013	1.160	881	439	102	39	8	1
Ucraïna	1.898	227	105	350	514	437	224	34	5	2	0
Moldàvia	196	22	11	68	45	39	11	0	0	0	0
Armènia	913	137	51	240	174	183	92	23	12	1	0
Rússia	824	118	56	210	225	124	59	17	10	4	1
Altres països	624	70	15	145	202	98	53	28	12	1	0
ÀFRICA	13.616	1.646	404	4.239	4.947	1.706	471	130	68	5	0
Algèria	2.040	296	28	394	865	355	74	16	11	1	0
Camerun	274	40	6	100	100	27	1	0	0	0	0
Ghana	467	19	27	164	198	52	7	0	0	0	0
Guinea	480	69	30	142	160	51	15	7	6	0	0
Guinea Equatorial	1.054	228	108	279	206	105	62	37	26	3	0
Mali	1.008	15	16	563	349	61	4	0	0	0	0
El Marroc	3.172	424	124	1.018	1.023	388	134	42	18	1	0
Nigèria	2.884	393	20	957	1.234	254	24	1	1	0	0
Senegal	1.435	59	26	402	518	280	125	20	5	0	0
Altres països	802	103	19	220	294	133	25	7	1	0	0
AMÈRICA DEL NORD	1.162	160	23	291	364	161	78	33	29	21	2
Estats Units d'Amèrica	516	83	13	87	136	84	52	21	19	19	2
Mèxic	573	67	7	187	216	63	21	6	5	1	0
Altres països	73	10	3	17	12	14	5	6	5	1	0
AMÈRICA CENTRAL	3.004	284	125	846	917	497	211	82	34	7	1
Cuba	1.184	77	47	195	398	250	125	63	25	3	1
Hondures	777	90	28	315	221	88	31	2	2	0	0
República Dominicana	550	73	35	157	151	87	32	10	3	2	0
Altres països	493	44	15	179	147	72	23	7	4	2	0
AMÈRICA DEL SUD	55.531	9.224	2.686	15.020	15.930	8.318	3.184	841	263	57	8
Argentina	4.001	609	139	895	1.162	529	415	164	65	21	2
Bolívia	15.849	2.642	640	5.216	4.524	2.068	608	123	25	3	0
Brasil	2.528	314	113	893	743	322	116	19	8	0	0
Colòmbia	10.218	1.454	598	2.380	2.966	1.895	694	169	53	6	3
Xile	823	92	25	219	250	141	61	23	9	3	0
Equador	16.214	3.329	941	3.784	4.602	2.482	864	180	26	6	0
Paraguai	1.354	141	52	518	352	207	64	17	3	0	0
Perú	1.228	124	41	300	398	205	86	39	28	6	1
Uruguai	1.731	282	75	350	496	260	156	71	32	8	1
Veneçuela	1.582	237	62	465	436	209	120	34	14	4	1
Altres països	3	0	0	0	1	0	0	2	0	0	0
ÀSIA	9.804	1.152	374	2.743	3.293	1.599	474	115	42	11	1
Xina	3.805	724	235	852	1.050	665	205	49	16	9	0
Índia	1.429	97	38	464	531	230	51	13	4	1	0
Pakistan	3.396	193	54	1.121	1.379	496	134	15	4	0	0
Altres països	1.174	138	47	306	333	208	84	38	18	1	1
OCEANIA I ALTRES	349	99	7	37	118	64	17	7	0	0	0
Nova Zelanda	286	86	6	24	97	53	14	6	0	0	0
Altres	63	13	1	13	21	11	3	1	0	0	0

3.11 Estrangers segons nacionalitat i edat. Homes

3.11 Extranjeros según nacionalidad y edad. Hombres

	Total	0-15	16-19	20-29	30-39	40-49	50-59	60-69	70-79	80-89	90 i més
Total	62.341	8.395	2.481	17.049	20.241	9.480	3.326	906	360	94	9
RESTA UE (27)	15.378	1.688	477	4.232	4.894	2.392	1.079	384	175	51	6
Bèlgica	151	16	3	43	49	21	7	6	3	3	0
Bulgària	1.839	216	62	402	624	335	169	26	4	1	0
França	1.235	120	24	341	364	188	84	54	40	18	2
Irlanda	130	13	1	21	54	23	10	6	1	1	0
Itàlia	3.189	299	87	827	1.071	480	246	108	56	14	1
Països Baixos	271	25	3	50	86	60	24	13	8	2	0
Polònia	516	54	11	163	148	99	38	2	0	0	1
Portugal	591	67	11	129	192	106	52	22	8	3	1
Regne Unit	842	72	11	136	260	211	79	46	20	6	1
Alemanya	839	70	24	128	255	177	89	67	28	1	0
Romania	5.017	680	227	1.738	1.536	578	230	23	4	1	0
Lituània	132	14	6	48	39	20	5	0	0	0	0
República Txeca	132	5	1	61	46	13	6	0	0	0	0
Altres països	494	37	6	145	170	81	40	11	3	1	0
RESTA D'EUROPA	2.093	309	134	468	557	392	174	39	16	4	0
Ucraïna	888	118	67	173	250	190	79	9	1	1	0
Moldàvia	92	8	5	30	22	21	6	0	0	0	0
Armènia	502	76	22	141	110	90	46	11	5	1	0
Rússia	285	70	29	61	59	43	17	3	2	1	0
Altres països	326	37	11	63	116	48	26	16	8	1	0
ÀFRICA	9.692	829	242	2.913	3.909	1.374	324	68	31	2	0
Algèria	1.558	146	19	267	742	309	54	12	8	1	0
Camerun	193	24	5	67	79	18	0	0	0	0	0
Ghana	416	9	24	153	181	43	6	0	0	0	0
Guinea	314	31	14	91	125	38	11	1	3	0	0
Guinea Equatorial	385	111	38	85	80	41	14	9	6	1	0
Mali	986	6	15	553	348	61	3	0	0	0	0
El Marroc	2.000	200	76	654	714	252	74	22	8	0	0
Nigèria	1.896	216	13	500	925	228	14	0	0	0	0
Senegal	1.340	32	25	380	481	273	124	20	5	0	0
Altres països	604	54	13	163	234	111	24	4	1	0	0
AMÈRICA DEL NORD	561	83	10	131	166	88	32	19	18	13	1
Estats Units d'Amèrica	259	39	6	36	69	47	23	14	13	11	1
Mèxic	264	38	2	88	92	32	7	2	2	1	0
Altres països	38	6	2	7	5	9	2	3	3	1	0
AMÈRICA CENTRAL	1.258	150	54	331	397	222	71	22	10	1	0
Cuba	557	39	20	79	206	140	49	17	7	0	0
Hondures	232	48	10	90	55	24	4	0	1	0	0
República Dominicana	243	40	18	76	62	31	12	4	0	0	0
Altres països	226	23	6	86	74	27	6	1	2	1	0
AMÈRICA DEL SUD	25.952	4.667	1.337	6.761	7.665	3.793	1.308	312	92	16	1
Argentina	2.076	328	71	454	634	279	194	85	25	6	0
Bolívia	6.992	1.304	296	2.223	2.065	855	207	33	8	1	0
Brasil	1.038	154	58	373	285	119	42	4	3	0	0
Colòmbia	4.699	729	300	1.128	1.363	859	253	49	16	1	1
Xile	417	51	11	113	131	77	21	10	2	1	0
Equador	8.006	1.693	487	1.756	2.346	1.224	424	67	5	4	0
Paraguai	508	57	13	186	149	77	21	4	1	0	0
Perú	596	66	18	140	197	105	38	18	13	1	0
Uruguai	895	150	43	173	286	133	68	28	13	1	0
Veneçuela	723	135	40	215	208	65	40	13	6	1	0
Altres països	2	0	0	0	1	0	0	1	0	0	0
ÀSIA	7.207	627	224	2.186	2.582	1.178	326	58	18	7	1
Xina	2.136	403	125	491	573	385	122	24	7	6	0
Índia	1.235	49	33	416	485	202	39	8	2	1	0
Pakistan	3.157	103	42	1.079	1.318	476	126	11	2	0	0
Altres països	679	72	24	200	206	115	39	15	7	0	1
OCEANIA I ALTRES	200	42	3	27	71	41	12	4	0	0	0
Nova Zelanda	162	36	3	15	60	34	10	4	0	0	0
Altres	38	6	0	12	11	7	2	0	0	0	0

3.11 Estrangers segons nacionalitat i edat. Dones

3.11 Extranjeros según nacionalidad y edad. Mujeres

	Total	0-15	16-19	20-29	30-39	40-49	50-59	60-69	70-79	80-89	90 i més
Total	54.112	8.072	2.363	15.691	14.741	7.794	3.611	1.214	454	147	25
RESTA UE (27)	13.154	1.640	510	4.319	3.359	1.656	984	426	164	81	15
Bèlgica	128	6	2	33	39	21	12	5	6	2	2
Bulgària	1.600	213	60	393	416	271	183	52	12	0	0
França	1.187	110	17	375	268	151	99	73	50	41	3
Irlanda	80	9	1	26	29	8	5	2	0	0	0
Itàlia	2.123	300	86	584	554	217	200	122	40	15	5
Països Baixos	224	17	8	65	62	38	20	9	4	1	0
Polònia	541	55	20	225	155	39	38	8	1	0	0
Portugal	417	66	15	122	94	62	30	15	5	5	3
Regne Unit	610	44	8	156	211	102	39	29	13	8	0
Alemanya	768	84	18	210	190	125	65	52	18	4	2
Romania	4.691	667	255	1.795	1.132	545	244	43	9	1	0
Lituània	144	15	1	58	30	25	13	0	1	1	0
República Txeca	113	4	3	69	24	8	5	0	0	0	0
Altres països	528	50	16	208	155	44	31	16	5	3	0
RESTA D'EUROPA	2.362	265	104	545	603	489	265	63	23	4	1
Ucraïna	1.010	109	38	177	264	247	145	25	4	1	0
Moldàvia	104	14	6	38	23	18	5	0	0	0	0
Armènia	411	61	29	99	64	93	46	12	7	0	0
Rússia	539	48	27	149	166	81	42	14	8	3	1
Altres països	298	33	4	82	86	50	27	12	4	0	0
ÀFRICA	3.924	817	162	1.326	1.038	332	147	62	37	3	0
Algèria	482	150	9	127	123	46	20	4	3	0	0
Camerun	81	16	1	33	21	9	1	0	0	0	0
Ghana	51	10	3	11	17	9	1	0	0	0	0
Guinea	166	38	16	51	35	13	4	6	3	0	0
Guinea Equatorial	669	117	70	194	126	64	48	28	20	2	0
Mali	22	9	1	10	1	0	1	0	0	0	0
El Marroc	1.172	224	48	364	309	136	60	20	10	1	0
Nigèria	988	177	7	457	309	26	10	1	1	0	0
Senegal	95	27	1	22	37	7	1	0	0	0	0
Altres països	198	49	6	57	60	22	1	3	0	0	0
AMÈRICA DEL NORD	601	77	13	160	198	73	46	14	11	8	1
Estats Units d'Amèrica	257	44	7	51	67	37	29	7	6	8	1
Mèxic	309	29	5	99	124	31	14	4	3	0	0
Altres països	35	4	1	10	7	5	3	3	2	0	0
AMÈRICA CENTRAL	1.746	134	71	515	520	275	140	60	24	6	1
Cuba	627	38	27	116	192	110	76	46	18	3	1
Hondures	545	42	18	225	166	64	27	2	1	0	0
República Dominicana	307	33	17	81	89	56	20	6	3	2	0
Altres països	267	21	9	93	73	45	17	6	2	1	0
AMÈRICA DEL SUD	29.579	4.557	1.349	8.259	8.265	4.525	1.876	529	171	41	7
Argentina	1.925	281	68	441	528	250	221	79	40	15	2
Bolívia	8.857	1.338	344	2.993	2.459	1.213	401	90	17	2	0
Brasil	1.490	160	55	520	458	203	74	15	5	0	0
Colòmbia	5.519	725	298	1.252	1.603	1.036	441	120	37	5	2
Xile	406	41	14	106	119	64	40	13	7	2	0
Equador	8.208	1.636	454	2.028	2.256	1.258	440	113	21	2	0
Paraguai	846	84	39	332	203	130	43	13	2	0	0
Perú	632	58	23	160	201	100	48	21	15	5	1
Uruguai	836	132	32	177	210	127	88	43	19	7	1
Veneçuela	859	102	22	250	228	144	80	21	8	3	1
Altres països	1	0	0	0	0	0	0	1	0	0	0
ÀSIA	2.597	525	150	557	711	421	148	57	24	4	0
Xina	1.669	321	110	361	477	280	83	25	9	3	0
Índia	194	48	5	48	46	28	12	5	2	0	0
Pakistan	239	90	12	42	61	20	8	4	2	0	0
Altres països	495	66	23	106	127	93	45	23	11	1	0
OCEANIA I ALTRES	149	57	4	10	47	23	5	3	0	0	0
Nova Zelanda	124	50	3	9	37	19	4	2	0	0	0
Altres	25	7	1	1	10	4	1	1	0	0	0

3.12 Població segons nacionalitat i lloc de naixement

3.12 Población según nacionalidad y lugar de nacimiento

Nacionalitat	Total	Nascuts a Espanya	Nascuts fora d'Espanya	
			Al seu país de nacionalitat	A un altre país diferent
Epanyols	693.611	672.681	-	20.930
Estrangers	116.453	5.053	106.905	4.495
RESTA UE (27)	28.532	1.337	23.252	3.943
Bèlgica	279	20	222	37
Bulgària	3.439	143	3.291	5
França	2.422	162	1.997	263
Itàlia	5.312	197	2.398	2.717
Països Baixos	495	25	352	118
Polònia	1.057	42	1.008	7
Portugal	1.008	54	809	145
Regne Unit	1.452	64	1.235	153
Alemanya	1.607	120	1.180	307
Romania	9.708	444	9.246	18
Lituània	276	15	257	4
RESTA D'EUROPA	4.455	184	4.190	81
Ucraïna	1.898	69	1.808	21
Armènia	913	49	858	6
Rússia	824	28	775	21
ÀFRICA	13.616	1.100	12.440	76
Algèria	2.040	216	1.818	6
Ghana	467	16	447	4
Guinea	480	39	431	10
Guinea Equatorial	1.054	96	950	8
Mali	1.008	13	993	2
El Marroc	3.172	275	2.881	16
Nigèria	2.884	301	2.571	12
Senegal	1.435	50	1.384	1
AMÈRICA DEL NORD	1.162	41	1.016	105
Estats Units d'Amèrica	516	27	407	82
Mèxic	573	11	558	4
AMÈRICA CENTRAL	3.004	56	2.936	12
Cuba	1.184	11	1.167	6
Hondures	777	14	763	0
República Dominicana	550	17	531	2
AMÈRICA DEL SUD	55.531	1.649	53.720	162
Argentina	4.001	64	3.891	46
Bolívia	15.849	577	15.267	5
Brasil	2.528	51	2.475	2
Colòmbia	10.218	242	9.960	16
Xile	823	14	798	11
Equador	16.214	552	15.648	14
Paraguai	1.354	38	1.314	2
Perú	1.228	24	1.198	6
Uruguai	1.731	40	1.684	7
Veneçuela	1.582	47	1.482	53
ÀSIA	9.804	676	9.026	102
Xina	3.805	474	3.309	22
Índia	1.429	45	1.374	10
Pakistan	3.396	78	3.312	6
OCEANIA I ALTRES	349	10	325	14
Nova Zelanda	286	8	268	10

3.13 Població segons país de naixement i nacionalitat

3.13 Población según país de nacimiento y nacionalidad

País de naixement	Total	Espanyols	Estrangers segons nacionalitat	
			La del país de naixement	D'altre país diferent
Espanya	677.734	672.681	-	5.053
Fora d'Espanya	132.330	20.930	106.905	4.495
RESTA D'EUROPA	35.048	7.159	27.442	447
Bèlgica	492	250	222	20
Bulgària	3.350	47	3.291	12
França	5.621	3.568	1.997	56
Itàlia	2.562	129	2.398	35
Països Baixos	540	171	352	17
Polònia	1.035	19	1.008	8
Portugal	951	131	809	11
Regne Unit	1.631	368	1.235	28
Alemanya	2.488	1.255	1.180	53
Romania	9.375	116	9.246	13
Suïssa	803	659	110	34
Ucraïna	1.937	97	1.808	32
Armènia	885	10	858	17
Rússia	941	131	775	35
ÀFRICA	15.521	2.777	12.440	304
Algèria	2.140	254	1.818	68
Ghana	462	9	447	6
Guinea	512	69	431	12
Guinea Equatorial	1.432	470	950	12
Mali	995	2	993	0
Marroc	4.677	1.732	2.881	64
Nigèria	2.599	15	2.571	13
Senegal	1.463	72	1.384	7
AMÈRICA DEL NORD	1.691	591	1.016	84
Estats Units d'Amèrica	720	275	407	38
Mèxic	835	251	558	26
AMÈRICA CENTRAL	4.213	1.152	2.936	125
Cuba	1.829	596	1.167	66
Hondures	795	31	763	1
República Dominicana	852	290	531	31
AMÈRICA DEL SUD	65.021	8.021	53.720	3.280
Argentina	8.003	2.232	3.891	1.880
Bolívia	15.455	139	15.267	49
Brasil	3.146	570	2.475	101
Colòmbia	11.436	1.268	9.960	208
Xile	1.151	241	798	112
Equador	17.053	1.344	15.648	61
Paraguai	1.397	57	1.314	26
Perú	1.726	431	1.198	97
Uruguai	2.815	602	1.684	529
Veneçuela	2.829	1.136	1.482	211
ÀSIA	10.430	1.183	9.026	221
Xina	3.734	408	3.309	17
Índia	1.463	62	1.374	27
Pakistan	3.428	66	3.312	50
OCEANIA I ALTRES	406	47	325	34
Nova Zelanda	283	1	268	14

3.14 Població que viu en col·lectius segons sexe i edat any a any

3.14 Población que vive en colectivos según sexo y edad año a año

	Total	Homes	Dones
Total	3.665	1.524	2.141
0	27	14	13
1	16	7	9
2	14	9	5
3	11	7	4
4	7	4	3
5	17	12	5
6	10	5	5
7	10	7	3
8	5	4	1
9	10	6	4
10	10	4	6
11	5	3	2
12	11	9	2
13	7	5	2
14	9	3	6
15	20	15	5
16	11	6	5
17	15	8	7
18	17	12	5
19	19	9	10
20	34	20	14
21	38	17	21
22	42	18	24
23	37	15	22
24	48	31	17
25	45	27	18
26	52	33	19
27	45	27	18
28	46	28	18
29	63	40	23
30	42	22	20
31	46	27	19
32	44	24	20
33	50	22	28
34	52	24	28
35	46	26	20
36	41	24	17
37	41	25	16
38	49	27	22
39	40	20	20
40	42	23	19
41	42	28	14
42	36	24	12
43	46	27	19
44	40	23	17
45	41	25	16
46	45	27	18
47	41	27	14
48	35	20	15
49	27	15	12

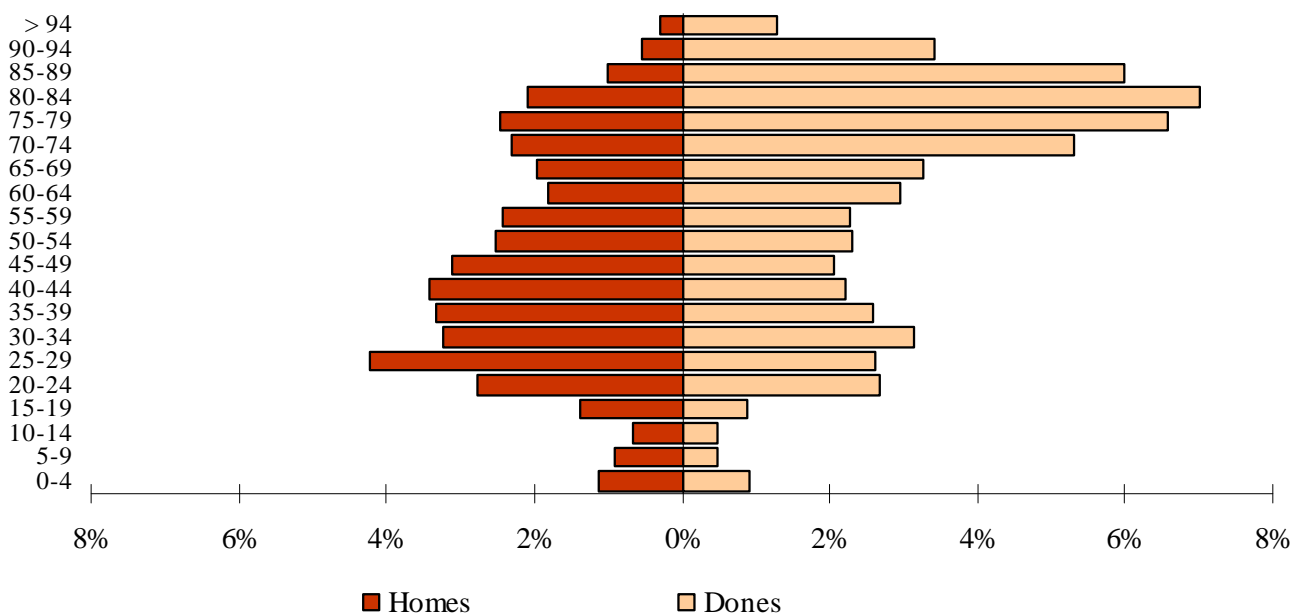
	Total	Homes	Dones
50	45	30	15
51	35	19	16
52	36	18	18
53	31	13	18
54	30	13	17
55	39	21	18
56	30	15	15
57	33	17	16
58	28	14	14
59	42	22	20
60	30	12	18
61	43	13	30
62	43	16	27
63	29	16	13
64	29	9	20
65	32	13	19
66	38	17	21
67	58	22	36
68	29	11	18
69	35	9	26
70	43	17	26
71	52	17	35
72	42	12	30
73	77	21	56
74	66	18	48
75	54	8	46
76	65	21	44
77	61	17	44
78	85	27	58
79	66	17	49
80	80	23	57
81	74	21	53
82	59	13	46
83	52	6	46
84	68	13	55
85	63	7	56
86	53	10	43
87	61	6	55
88	45	7	38
89	34	7	27
90	43	5	38
91	24	2	22
92	33	3	30
93	24	7	17
94	21	3	18
95	12		12
96	14	2	12
97	8	1	7
98	8	2	6
99	5	2	3
100 i més	11	4	7

3.15 Població que viu en col·lectius segons sexe i edat en grups de cinc anys

3.15 Población que vive en colectivos según sexo y edad en grupos de cinco años

	Total	%	Homes	%	Dones	%
Total	3.665	100,00	1.524	100,00	2.141	100,00
0- 4	75	2,0%	41	2,7%	34	0,9%
5- 9	52	1,4%	34	2,2%	18	0,5%
10-14	42	1,1%	24	1,6%	18	0,5%
15-19	82	2,2%	50	3,3%	32	0,9%
20-24	199	5,4%	101	6,6%	98	2,7%
25-29	251	6,8%	155	10,2%	96	2,6%
30-34	234	6,4%	119	7,8%	115	3,1%
35-39	217	5,9%	122	8,0%	95	2,6%
40-44	206	5,6%	125	8,2%	81	2,2%
45-49	189	5,2%	114	7,5%	75	2,0%
50-54	177	4,8%	93	6,1%	84	2,3%
55-59	172	4,7%	89	5,8%	83	2,3%
60-64	174	4,7%	66	4,3%	108	2,9%
65-69	192	5,2%	72	4,7%	120	3,3%
70-74	280	7,6%	85	5,6%	195	5,3%
75-79	331	9,0%	90	5,9%	241	6,6%
80-84	333	9,1%	76	5,0%	257	7,0%
85-89	256	7,0%	37	2,4%	219	6,0%
90-94	145	4,0%	20	1,3%	125	3,4%
95 i més	58	1,6%	11	0,7%	47	1,3%

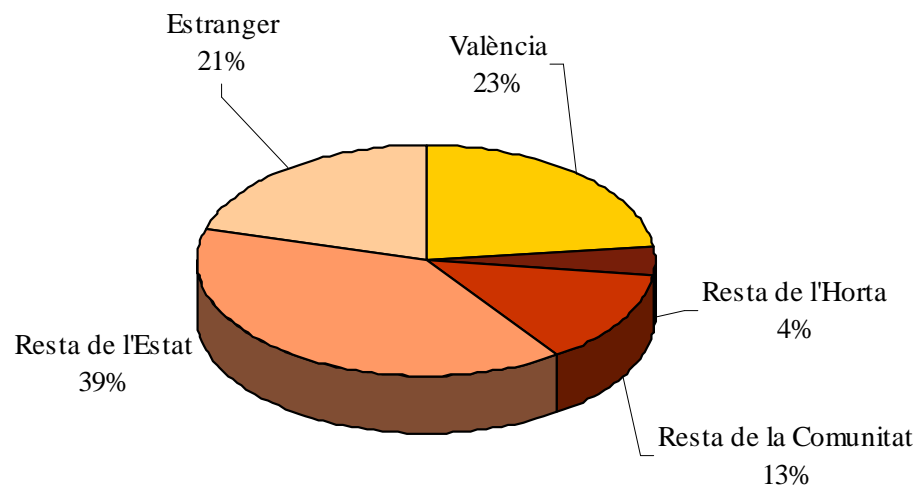
POBLACIÓ QUE VIU EN COL·LECTIUS SEGONS EDAT I SEXE



3.16 Població que viu en col·lectius segons lloc de naixement, edat i sexe

3.16 Población que vive en colectivos según lugar de nacimiento, edad y sexo

	Total	0-15	16-19	20-29	30-39	40-49	50-59	60-69	70-79	80-89	90 i més
Total	3.665	189	62	450	451	395	349	366	611	589	203
Homes	1.524	114	35	256	241	239	182	138	175	113	31
Dones	2.141	75	27	194	210	156	167	228	436	476	172
VALÈNCIA											
Total	785	116	18	53	72	65	67	56	112	146	80
Homes	308	67	6	26	30	39	35	25	40	24	16
Dones	477	49	12	27	42	26	32	31	72	122	64
RESTA DE L'HORTA											
Total	127	8	0	3	8	14	15	8	39	24	8
Homes	49	3	0	3	4	10	5	4	15	4	1
Dones	78	5	0	0	4	4	10	4	24	20	7
RESTA DE LA COMUNITAT											
Total	484	10	4	10	25	38	48	59	125	130	35
Homes	169	8	2	5	9	25	23	21	41	31	4
Dones	315	2	2	5	16	13	25	38	84	99	31
RESTA DE L'ESTAT											
Total	1.335	15	6	56	79	130	150	221	325	277	76
Homes	443	10	3	24	37	76	82	77	75	50	9
Dones	892	5	3	32	42	54	68	144	250	227	67
ESTRANGER											
Total	934	40	34	328	267	148	69	22	10	12	4
Homes	555	26	24	198	161	89	37	11	4	4	1
Dones	379	14	10	130	106	59	32	11	6	8	3

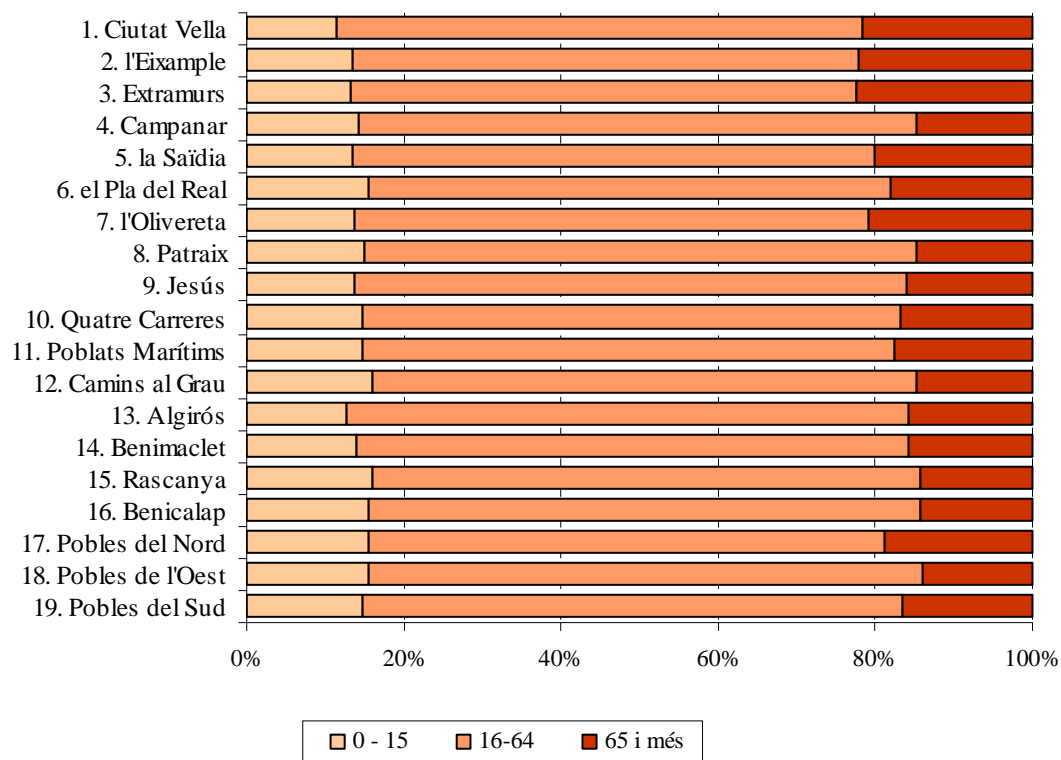
POBLACIÓ QUE VIU EN COL·LECTIUS SEGONS LLOC DE NAIXEMENT

4. CLASSIFICACIONS DE LA POBLACIÓ DELS DISTRICTES

4.1 Població segons edat en tres grups. Total

4.1 Población según edad en tres grupos. Total

	Total	0-15	16-64	65 i més
Valencia	810.064	116.929	553.373	139.762
1. Ciutat Vella	25.788	2.922	17.269	5.597
2. l'Eixample	44.108	5.960	28.372	9.776
3. Extramurs	50.171	6.663	32.242	11.266
4. Campanar	35.374	5.020	25.159	5.195
5. la Saïdia	49.489	6.657	32.908	9.924
6. el Pla del Real	31.547	4.910	20.950	5.687
7. l'Olivereta	50.925	7.039	33.324	10.562
8. Patraix	58.645	8.803	41.167	8.675
9. Jesús	54.177	7.466	37.968	8.743
10. Quatre Carreres	75.260	11.060	51.554	12.646
11. Poblat Marítims	60.019	8.904	40.612	10.503
12. Camins al Grau	64.619	10.393	44.765	9.461
13. Algirós	40.677	5.219	29.019	6.439
14. Benimaclet	30.789	4.275	21.677	4.837
15. Rascanya	53.187	8.537	37.019	7.631
16. Benicalap	44.015	6.866	30.914	6.235
17. Pobles del Nord	6.493	1.004	4.272	1.217
18. Pobles de l'Oest	14.183	2.187	10.014	1.982
19. Pobles del Sud	20.598	3.044	14.168	3.386

POBLACIÓ SEGONS EDAT EN TRES GRUPS

4.1 Població segons edat en tres grups. Homes

4.1 Población según edad en tres grupos. Hombres

	Total	0-15	16-64	65 i més
Homes	390.152	59.838	275.309	55.055
1. Ciutat Vella	12.217	1.521	8.693	2.003
2. l'Eixample	20.233	3.057	13.748	3.428
3. extramurs	22.898	3.358	15.485	4.055
4. Campanar	16.999	2.502	12.354	2.143
5. la Saïdia	23.301	3.437	16.051	3.813
6. el Pla del Real	14.662	2.426	9.942	2.294
7. l'Olivereta	24.207	3.533	16.602	4.072
8. Patraix	28.256	4.520	20.229	3.507
9. Jesús	26.567	3.799	19.211	3.557
10. Quatre Carreres	36.559	5.656	25.832	5.071
11. Poblat Marítims	29.364	4.579	20.674	4.111
12. Camins al Grau	31.713	5.366	22.588	3.759
13. Algirós	19.605	2.721	14.265	2.619
14. Benimaclet	14.707	2.154	10.581	1.972
15. Rascanya	26.502	4.380	18.909	3.213
16. Benicalap	21.921	3.600	15.723	2.598
17. Pobles del Nord	3.123	529	2.111	483
18. Pobles de l'Oest	7.036	1.141	5.057	838
19. Pobles del Sud	10.282	1.559	7.254	1.469

4.1 Població segons edat en tres grups. Dones

4.1 Población según edad en tres grupos. Mujeres

	Total	0-15	16-64	65 i més
Dones	419.912	57.091	278.064	84.757
1. Ciutat Vella	13.571	1.401	8.576	3.594
2. l'Eixample	23.875	2.903	14.624	6.348
3. Extramurs	27.273	3.305	16.757	7.211
4. Campanar	18.375	2.518	12.805	3.052
5. la Saïdia	26.188	3.220	16.857	6.111
6. el Pla del Real	16.885	2.484	11.008	3.393
7. l'Olivereta	26.718	3.506	16.722	6.490
8. Patraix	30.389	4.283	20.938	5.168
9. Jesús	27.610	3.667	18.757	5.186
10. Quatre Carreres	38.701	5.404	25.722	7.575
11. Poblat Marítims	30.655	4.325	19.938	6.392
12. Camins al Grau	32.906	5.027	22.177	5.702
13. Algirós	21.072	2.498	14.754	3.820
14. Benimaclet	16.082	2.121	11.096	2.865
15. Rascanya	26.685	4.157	18.110	4.418
16. Benicalap	22.094	3.266	15.191	3.637
17. Pobles del Nord	3.370	475	2.161	734
18. Pobles de l'Oest	7.147	1.046	4.957	1.144
19. Pobles del Sud	10.316	1.485	6.914	1.917

4.2 Població segons edat en grups de cinc anys. Total

4.2 Población según edad en grupos de cinco años. Total

	Total	0-4	5-9	10-14	15-19	20-24	25-29	30-34	35-39	40-44	45-49
València	810.064	39.778	35.453	34.393	37.231	48.256	66.828	74.073	68.919	65.295	58.598
1. Ciutat Vella	25.788	1.116	858	795	855	1.330	2.105	2.578	2.381	2.012	1.720
2. l'Eixample	44.108	2.120	1.852	1.663	1.688	2.319	3.055	3.767	3.692	3.593	3.097
3. Extramurs	50.171	2.241	2.074	1.970	1.982	2.622	3.593	4.086	4.216	3.856	3.610
4. Campanar	35.374	1.832	1.444	1.392	1.753	2.276	3.007	3.319	2.921	2.603	2.532
5. la Saïdia	49.489	2.160	1.978	2.091	2.202	2.917	4.052	4.396	4.008	3.809	3.434
6. el Pla del Real	31.547	1.599	1.530	1.462	1.549	1.876	2.573	2.645	2.385	2.237	2.139
7. l'Olivereta	50.925	2.384	2.109	2.101	2.212	2.876	4.054	4.466	4.304	4.135	3.633
8. Patraix	58.645	2.763	2.799	2.674	2.935	3.470	4.602	4.980	4.907	5.166	4.738
9. Jesús	54.177	2.469	2.151	2.319	2.580	3.450	4.701	5.302	4.459	4.395	4.014
10. Quatre Carreres	75.260	3.791	3.395	3.203	3.357	4.457	6.054	7.150	6.768	6.257	5.260
11. Poblat Marítims	60.019	3.015	2.701	2.631	2.752	3.748	5.093	5.377	4.955	4.825	4.336
12. Camins al Grau	64.619	3.775	3.277	2.784	2.840	3.634	5.176	6.250	6.506	5.714	4.766
13. Algirós	40.677	1.573	1.532	1.726	2.090	2.723	3.874	3.533	2.764	2.932	3.150
14. Benimaclet	30.789	1.255	1.281	1.412	1.636	2.087	2.901	2.615	2.205	2.308	2.394
15. Rascanya	53.187	3.144	2.483	2.422	2.605	3.298	4.715	5.626	4.876	4.448	3.592
16. Benicalap	44.015	2.381	2.133	1.939	2.118	2.679	3.957	4.363	4.059	3.753	3.048
17. Pobles del Nord	6.493	358	296	276	342	337	441	507	536	545	489
18. Pobles de l'Oest	14.183	782	680	603	692	899	1.265	1.416	1.315	1.084	1.043
19. Pobles del Sud	20.598	1.020	880	930	1.043	1.258	1.610	1.697	1.662	1.623	1.603

	50-54	55-59	60-64	65-69	70-74	75-79	80-84	85-89	90-94	95 i més
València	50.579	47.638	43.261	35.383	34.936	30.581	21.817	11.658	4.188	1.199
1. Ciutat Vella	1.526	1.484	1.431	1.182	1.179	1.277	953	637	284	85
2. l'Eixample	2.644	2.464	2.378	2.129	2.186	2.122	1.775	980	433	151
3. Extramurs	3.140	2.800	2.715	2.458	2.571	2.548	1.976	1.135	453	125
4. Campanar	2.554	2.381	2.165	1.516	1.285	1.052	741	421	134	46
5. la Saïdia	2.926	2.810	2.782	2.461	2.378	2.192	1.592	864	326	111
6. el Pla del Real	1.924	1.965	1.976	1.583	1.435	1.113	839	478	191	48
7. l'Olivereta	2.734	2.716	2.639	2.506	2.686	2.493	1.653	862	290	72
8. Patraix	4.050	3.841	3.045	2.245	2.172	1.908	1.376	708	212	54
9. Jesús	3.551	3.318	2.725	2.319	2.231	1.947	1.285	688	202	71
10. Quatre Carreres	4.393	4.287	4.242	3.509	3.291	2.689	1.770	963	326	98
11. Poblat Marítims	3.788	3.372	2.923	2.481	2.710	2.398	1.747	792	299	76
12. Camins al Grau	3.890	3.449	3.097	2.573	2.397	1.991	1.432	754	252	62
13. Algirós	2.880	2.961	2.500	1.726	1.640	1.379	947	534	176	37
14. Benimaclet	2.206	2.033	1.619	1.290	1.248	1.029	701	416	119	34
15. Rascanya	3.022	2.718	2.607	2.055	2.118	1.709	1.049	496	161	43
16. Benicalap	2.622	2.497	2.231	1.692	1.677	1.315	933	410	167	41
17. Pobles del Nord	420	381	348	265	304	269	190	145	38	6
18. Pobles de l'Oest	885	782	755	490	577	413	305	134	50	13
19. Pobles del Sud	1.424	1.379	1.083	903	851	737	553	241	75	26

4.2 Població segons edat en grups de cinc anys. Homes

4.2 Población según edad en grupos de cinco años. Hombres

	Total	0-4	5-9	10-14	15-19	20-24	25-29	30-34	35-39	40-44	45-49
Homes	390.152	20.252	18.206	17.647	19.035	24.636	34.606	38.398	35.618	32.730	28.446
1. Ciutat Vella	12.217	574	449	423	427	635	1.074	1.338	1.272	1.063	850
2. l'Eixample	20.233	1.095	933	857	864	1.175	1.539	1.913	1.869	1.742	1.506
3. Extramurs	22.898	1.127	1.035	1.006	1.010	1.335	1.815	2.062	2.033	1.915	1.728
4. Campanar	16.999	908	706	710	885	1.180	1.585	1.692	1.479	1.248	1.173
5. la Saïdia	23.301	1.128	992	1.102	1.125	1.444	2.056	2.219	2.073	1.885	1.628
6. el Pla del Real	14.662	757	771	739	789	935	1.261	1.342	1.175	1.050	981
7. l'Olivereta	24.207	1.204	1.064	1.043	1.140	1.406	2.130	2.362	2.258	2.101	1.752
8. Patraix	28.256	1.389	1.507	1.328	1.524	1.790	2.340	2.515	2.466	2.528	2.309
9. Jesús	26.567	1.242	1.060	1.209	1.373	1.785	2.539	2.790	2.326	2.191	1.949
10. Quatre Carreres	36.559	1.968	1.722	1.645	1.717	2.282	3.093	3.760	3.570	3.086	2.627
11. Poblat Marítims	29.364	1.528	1.427	1.342	1.359	1.944	2.718	2.854	2.626	2.507	2.127
12. Camins al Grau	31.713	1.965	1.694	1.412	1.457	1.907	2.709	3.189	3.393	2.987	2.348
13. Algirós	19.605	845	785	884	1.081	1.409	2.025	1.848	1.406	1.393	1.485
14. Benimaclet	14.707	609	642	744	837	1.056	1.464	1.326	1.160	1.096	1.102
15. Rascanya	26.502	1.552	1.318	1.266	1.317	1.716	2.468	2.990	2.579	2.333	1.803
16. Benicalap	21.921	1.241	1.140	1.004	1.085	1.365	2.055	2.298	2.157	1.958	1.503
17. Pobles del Nord	3.123	179	159	153	173	166	227	260	259	273	231
18. Pobles de l'Oest	7.036	403	361	314	328	447	660	748	689	556	534
19. Pobles del Sud	10.282	538	441	466	544	659	848	892	828	818	810

	50-54	55-59	60-64	65-69	70-74	75-79	80-84	85-89	90-94	95 i més
Homes	23.729	22.129	19.715	15.699	14.928	12.039	7.587	3.375	1.101	276
1. Ciutat Vella	741	716	652	520	451	484	305	162	65	16
2. l'Eixample	1.169	1.150	993	911	848	763	541	244	98	23
3. Extramurs	1.408	1.226	1.143	1.003	1.026	920	646	303	128	29
4. Campanar	1.156	1.114	1.020	716	564	429	266	120	39	9
5. la Saïdia	1.381	1.243	1.212	1.074	1.004	822	570	231	85	27
6. el Pla del Real	845	870	853	709	625	453	302	142	51	12
7. l'Olivereta	1.298	1.222	1.155	1.049	1.124	971	579	253	72	24
8. Patraix	1.815	1.814	1.424	1.041	942	727	498	224	61	14
9. Jesús	1.735	1.584	1.227	1.054	1.040	757	444	182	62	18
10. Quatre Carreres	2.056	1.985	1.977	1.541	1.426	1.082	618	290	89	25
11. Poblat Marítims	1.884	1.623	1.314	1.092	1.139	959	610	225	69	17
12. Camins al Grau	1.845	1.624	1.424	1.128	1.028	818	484	231	52	18
13. Algirós	1.270	1.330	1.225	765	720	574	332	174	50	4
14. Benimaclet	1.030	934	735	589	527	437	253	127	34	5
15. Rascanya	1.462	1.256	1.229	923	945	713	407	161	56	8
16. Benicalap	1.275	1.196	1.046	785	717	548	352	135	47	14
17. Pobles del Nord	211	181	168	138	142	105	53	38	6	1
18. Pobles de l'Oest	417	375	366	225	275	163	110	46	14	5
19. Pobles del Sud	731	686	552	436	385	314	217	87	23	7

4.2 Població segons edat en grups de cinc anys. Dones

4.2 Población según edad en grupos de cinco años. Mujeres

	Total	0-4	5-9	10-14	15-19	20-24	25-29	30-34	35-39	40-44	45-49
Dones	419.912	19.526	17.247	16.746	18.196	23.620	32.222	35.675	33.301	32.565	30.152
1. Ciutat Vella	13.571	542	409	372	428	695	1.031	1.240	1.109	949	870
2. l'Eixample	23.875	1.025	919	806	824	1.144	1.516	1.854	1.823	1.851	1.591
3. Extramurs	27.273	1.114	1.039	964	972	1.287	1.778	2.024	2.183	1.941	1.882
4. Campanar	18.375	924	738	682	868	1.096	1.422	1.627	1.442	1.355	1.359
5. la Saïdia	26.188	1.032	986	989	1.077	1.473	1.996	2.177	1.935	1.924	1.806
6. el Pla del Real	16.885	842	759	723	760	941	1.312	1.303	1.210	1.187	1.158
7. l'Olivereta	26.718	1.180	1.045	1.058	1.072	1.470	1.924	2.104	2.046	2.034	1.881
8. Patraix	30.389	1.374	1.292	1.346	1.411	1.680	2.262	2.465	2.441	2.638	2.429
9. Jesús	27.610	1.227	1.091	1.110	1.207	1.665	2.162	2.512	2.133	2.204	2.065
10. Quatre Carreres	38.701	1.823	1.673	1.558	1.640	2.175	2.961	3.390	3.198	3.171	2.633
11. Poblat Marítims	30.655	1.487	1.274	1.289	1.393	1.804	2.375	2.523	2.329	2.318	2.209
12. Camins al Grau	32.906	1.810	1.583	1.372	1.383	1.727	2.467	3.061	3.113	2.727	2.418
13. Algirós	21.072	728	747	842	1.009	1.314	1.849	1.685	1.358	1.539	1.665
14. Benimaclet	16.082	646	639	668	799	1.031	1.437	1.289	1.045	1.212	1.292
15. Rascanya	26.685	1.592	1.165	1.156	1.288	1.582	2.247	2.636	2.297	2.115	1.789
16. Benicalap	22.094	1.140	993	935	1.033	1.314	1.902	2.065	1.902	1.795	1.545
17. Pobles del Nord	3.370	179	137	123	169	171	214	247	277	272	258
18. Pobles de l'Oest	7.147	379	319	289	364	452	605	668	626	528	509
19. Pobles del Sud	10.316	482	439	464	499	599	762	805	834	805	793

	50-54	55-59	60-64	65-69	70-74	75-79	80-84	85-89	90-94	95 i més
Dones	26.850	25.509	23.546	19.684	20.008	18.542	14.230	8.283	3.087	923
1. Ciutat Vella	785	768	779	662	728	793	648	475	219	69
2. l'Eixample	1.475	1.314	1.385	1.218	1.338	1.359	1.234	736	335	128
3. Extramurs	1.732	1.574	1.572	1.455	1.545	1.628	1.330	832	325	96
4. Campanar	1.398	1.267	1.145	800	721	623	475	301	95	37
5. la Saïdia	1.545	1.567	1.570	1.387	1.374	1.370	1.022	633	241	84
6. el Pla del Real	1.079	1.095	1.123	874	810	660	537	336	140	36
7. l'Olivereta	1.436	1.494	1.484	1.457	1.562	1.522	1.074	609	218	48
8. Patraix	2.235	2.027	1.621	1.204	1.230	1.181	878	484	151	40
9. Jesús	1.816	1.734	1.498	1.265	1.191	1.190	841	506	140	53
10. Quatre Carreres	2.337	2.302	2.265	1.968	1.865	1.607	1.152	673	237	73
11. Poblat Marítims	1.904	1.749	1.609	1.389	1.571	1.439	1.137	567	230	59
12. Camins al Grau	2.045	1.825	1.673	1.445	1.369	1.173	948	523	200	44
13. Algirós	1.610	1.631	1.275	961	920	805	615	360	126	33
14. Benimaclet	1.176	1.099	884	701	721	592	448	289	85	29
15. Rascanya	1.560	1.462	1.378	1.132	1.173	996	642	335	105	35
16. Benicalap	1.347	1.301	1.185	907	960	767	581	275	120	27
17. Pobles del Nord	209	200	180	127	162	164	137	107	32	5
18. Pobles de l'Oest	468	407	389	265	302	250	195	88	36	8
19. Pobles del Sud	693	693	531	467	466	423	336	154	52	19

4.3 Població de menys de 20 anys segons edat. Total

4.3 Población de menos de 20 años según edad. Total

	Total	0	1	2	3	4	5	6	7	8	9
València	146.855	8.111	8.071	8.109	7.875	7.612	7.324	7.231	7.195	7.039	6.664
1. Ciutat Vella	3.624	252	242	208	200	214	187	174	180	168	149
2. l'Eixample	7.323	397	423	432	463	405	371	415	368	346	352
3. Extramurs	8.267	442	417	466	444	472	468	419	410	405	372
4. Campanar	6.421	395	393	361	370	313	302	303	284	289	266
5. la Saïdia	8.431	430	421	442	453	414	413	403	396	365	401
6. el Pla del Real	6.140	324	301	300	333	341	312	345	312	282	279
7. l'Olivereta	8.806	507	494	477	479	427	429	433	426	433	388
8. Patraix	11.171	549	548	589	511	566	549	569	572	584	525
9. Jesús	9.519	489	523	523	484	450	443	417	458	419	414
10. Quatre Carreres	13.746	810	766	788	745	682	685	689	677	685	659
11. Poblat Marítims	11.099	623	660	570	574	588	540	566	566	555	474
12. Camins al Grau	12.676	752	774	763	736	750	725	686	648	630	588
13. Algirós	6.921	277	325	323	320	328	301	301	323	313	294
14. Benimaclet	5.584	252	253	246	269	235	247	230	264	254	286
15. Rascanya	10.654	728	631	673	563	549	504	485	489	526	479
16. Benicalap	8.571	458	459	516	479	469	420	461	422	425	405
17. Pobles del Nord	1.272	68	69	66	79	76	61	55	63	66	51
18. Pobles de l'Oest	2.757	172	154	168	154	134	167	134	153	125	101
19. Pobles del Sud	3.873	186	218	198	219	199	200	146	184	169	181

	10	11	12	13	14	15	16	17	18	19
València	6.845	6.760	6.770	6.830	7.188	7.305	7.170	7.352	7.626	7.778
1. Ciutat Vella	178	156	154	137	170	153	167	174	177	184
2. l'Eixample	361	293	360	320	329	325	334	311	352	366
3. Extramurs	395	381	395	385	414	378	394	378	412	420
4. Campanar	276	269	271	281	295	352	329	337	353	382
5. la Saïdia	377	416	390	452	456	428	420	454	447	453
6. el Pla del Real	296	316	282	275	293	319	299	313	308	310
7. l'Olivereta	409	421	427	398	446	445	442	449	420	456
8. Patraix	554	544	539	504	533	567	591	535	609	633
9. Jesús	441	441	495	459	483	527	474	499	530	550
10. Quatre Carreres	652	641	601	624	685	671	630	694	649	713
11. Poblat Marítims	524	524	486	523	574	557	493	559	602	541
12. Camins al Grau	552	558	539	546	589	557	537	576	568	602
13. Algirós	351	308	343	372	352	388	395	434	431	442
14. Benimaclet	282	262	274	312	282	327	313	302	361	333
15. Rascanya	475	529	438	488	492	488	530	489	555	543
16. Benicalap	370	365	418	379	407	413	427	423	433	422
17. Pobles del Nord	64	59	51	46	56	74	71	64	62	71
18. Pobles de l'Oest	110	112	124	127	130	122	131	153	154	132
19. Pobles del Sud	178	165	183	202	202	214	193	208	203	225

4.3 Població de menys de 20 anys segons edat. Homes

4.3 Población de menos de 20 años según edad. Hombres

	Total	0	1	2	3	4	5	6	7	8	9
Homes	75.140	4.202	4.145	4.077	4.017	3.811	3.795	3.691	3.722	3.572	3.426
1. Ciutat Vella	1.873	133	117	116	95	113	101	93	96	86	73
2. l'Eixample	3.749	201	222	232	232	208	209	209	173	177	165
3. Extramurs	4.178	219	218	234	229	227	235	234	186	195	185
4. Campanar	3.209	199	186	172	198	153	151	149	133	138	135
5. la Saïdia	4.347	237	217	220	234	220	222	188	197	185	200
6. el Pla del Real	3.056	169	138	150	164	136	148	180	165	153	125
7. l'Olivereta	4.451	267	245	225	245	222	205	228	213	211	207
8. Patraix	5.748	278	288	289	253	281	284	306	327	300	290
9. Jesús	4.884	254	254	263	232	239	227	220	228	182	203
10. Quatre Carreres	7.052	424	407	399	381	357	356	340	356	359	311
11. Poblat Marítims	5.656	313	357	297	292	269	290	294	304	287	252
12. Camins al Grau	6.528	399	401	398	386	381	384	330	327	330	323
13. Algirós	3.595	154	190	168	173	160	157	144	183	149	152
14. Benimaclet	2.832	123	119	123	124	120	121	112	140	127	142
15. Rascanya	5.453	362	299	325	296	270	263	260	257	272	266
16. Benicalap	4.470	237	251	259	248	246	231	244	234	220	211
17. Pobles del Nord	664	34	31	25	48	41	32	27	31	42	27
18. Pobles de l'Oest	1.406	90	89	82	69	73	80	72	80	74	55
19. Pobles del Sud	1.989	109	116	100	118	95	99	61	92	85	104

	10	11	12	13	14	15	16	17	18	19
Homes	3.526	3.500	3.386	3.517	3.718	3.733	3.706	3.733	3.902	3.961
1. Ciutat Vella	92	92	73	80	86	75	89	86	93	84
2. l'Eixample	174	157	175	165	186	172	176	138	190	188
3. Extramurs	199	196	193	201	217	190	201	198	198	223
4. Campanar	148	142	139	131	150	178	154	178	176	199
5. la Saïdia	197	207	203	263	232	215	211	220	255	224
6. el Pla del Real	145	168	124	149	153	159	144	166	156	164
7. l'Olivereta	208	208	204	206	217	222	222	251	228	217
8. Patraix	279	274	269	250	256	296	312	295	308	313
9. Jesús	244	216	262	234	253	288	261	250	276	298
10. Quatre Carreres	334	324	307	321	359	321	325	359	349	363
11. Poblat Marítims	272	255	251	268	296	282	247	267	302	261
12. Camins al Grau	281	298	248	273	312	295	282	307	271	302
13. Algirós	185	161	174	183	181	207	210	227	219	218
14. Benimaclet	144	146	134	162	158	159	163	148	184	183
15. Rascanya	251	285	233	248	249	244	291	241	274	267
16. Benicalap	196	187	224	193	204	215	222	211	212	225
17. Pobles del Nord	33	39	36	20	25	38	33	31	29	42
18. Pobles de l'Oest	57	62	51	73	71	63	60	60	78	67
19. Pobles del Sud	87	83	86	97	113	114	103	100	104	123

4.3 Població de menys de 20 anys segons edat. Dones

4.3 Población de menos de 20 años según edad. Mujeres

	Total	0	1	2	3	4	5	6	7	8	9
Dones	71.715	3.909	3.926	4.032	3.858	3.801	3.529	3.540	3.473	3.467	3.238
1. Ciutat Vella	1.751	119	125	92	105	101	86	81	84	82	76
2. l'Eixample	3.574	196	201	200	231	197	162	206	195	169	187
3. Extramurs	4.089	223	199	232	215	245	233	185	224	210	187
4. Campanar	3.212	196	207	189	172	160	151	154	151	151	131
5. la Saïdia	4.084	193	204	222	219	194	191	215	199	180	201
6. el Pla del Real	3.084	155	163	150	169	205	164	165	147	129	154
7. l'Olivereta	4.355	240	249	252	234	205	224	205	213	222	181
8. Patraix	5.423	271	260	300	258	285	265	263	245	284	235
9. Jesús	4.635	235	269	260	252	211	216	197	230	237	211
10. Quatre Carreres	6.694	386	359	389	364	325	329	349	321	326	348
11. Poblat Marítims	5.443	310	303	273	282	319	250	272	262	268	222
12. Camins al Grau	6.148	353	373	365	350	369	341	356	321	300	265
13. Algirós	3.326	123	135	155	147	168	144	157	140	164	142
14. Benimaclet	2.752	129	134	123	145	115	126	118	124	127	144
15. Rascanya	5.201	366	332	348	267	279	241	225	232	254	213
16. Benicalap	4.101	221	208	257	231	223	189	217	188	205	194
17. Pobles del Nord	608	34	38	41	31	35	29	28	32	24	24
18. Pobles de l'Oest	1.351	82	65	86	85	61	87	62	73	51	46
19. Pobles del Sud	1.884	77	102	98	101	104	101	85	92	84	77

	10	11	12	13	14	15	16	17	18	19
Dones	3.319	3.260	3.384	3.313	3.470	3.572	3.464	3.619	3.724	3.817
1. Ciutat Vella	86	64	81	57	84	78	78	88	84	100
2. l'Eixample	187	136	185	155	143	153	158	173	162	178
3. Extramurs	196	185	202	184	197	188	193	180	214	197
4. Campanar	128	127	132	150	145	174	175	159	177	183
5. la Saïdia	180	209	187	189	224	213	209	234	192	229
6. el Pla del Real	151	148	158	126	140	160	155	147	152	146
7. l'Olivereta	201	213	223	192	229	223	220	198	192	239
8. Patraix	275	270	270	254	277	271	279	240	301	320
9. Jesús	197	225	233	225	230	239	213	249	254	252
10. Quatre Carreres	318	317	294	303	326	350	305	335	300	350
11. Poblat Marítims	252	269	235	255	278	275	246	292	300	280
12. Camins al Grau	271	260	291	273	277	262	255	269	297	300
13. Algirós	166	147	169	189	171	181	185	207	212	224
14. Benimaclet	138	116	140	150	124	168	150	154	177	150
15. Rascanya	224	244	205	240	243	244	239	248	281	276
16. Benicalap	174	178	194	186	203	198	205	212	221	197
17. Pobles del Nord	31	20	15	26	31	36	38	33	33	29
18. Pobles de l'Oest	53	50	73	54	59	59	71	93	76	65
19. Pobles del Sud	91	82	97	105	89	100	90	108	99	102

4.4 Població segons lloc de naixement. Total

4.4 Población según lugar de nacimiento. Total

	Total	València	Resta de l'Horta	Resta de la Comunitat	Resta de l'Estat	Estranger
València	810.064	429.382	21.123	65.009	162.220	132.330
1. Ciutat Vella	25.788	13.637	969	3.048	4.121	4.013
2. l'Eixample	44.108	25.265	1.162	4.693	6.523	6.465
3. Extramurs	50.171	27.945	1.753	5.551	7.762	7.160
4. Campanar	35.374	17.782	965	3.241	7.946	5.440
5. la Saïdia	49.489	24.632	1.372	4.554	9.993	8.938
6. el Pla del Real	31.547	16.939	880	3.581	6.450	3.697
7. l'Olivereta	50.925	24.035	1.553	3.800	11.506	10.031
8. Patraix	58.645	32.374	1.660	4.850	12.579	7.182
9. Jesús	54.177	27.797	1.366	4.195	11.876	8.943
10. Quatre Carreres	75.260	41.346	1.525	5.069	14.141	13.179
11. Poblat Marítims	60.019	36.787	977	2.772	10.309	9.174
12. Camins al Grau	64.619	32.642	1.244	4.562	13.731	12.440
13. Algirós	40.677	20.803	760	3.928	8.961	6.225
14. Benimaclet	30.789	14.961	793	3.006	7.141	4.888
15. Rascanya	53.187	25.170	1.170	3.318	11.801	11.728
16. Benicalap	44.015	21.469	1.068	2.913	10.804	7.761
17. Pobles del Nord	6.493	4.288	537	281	802	585
18. Pobles de l'Oest	14.183	7.848	685	676	2.865	2.109
19. Pobles del Sud	20.598	13.662	684	971	2.909	2.372

4.4 Població segons lloc de naixement. Homes

4.4 Población según lugar de nacimiento. Hombres

	Total	València	Resta de l'Horta	Resta de la Comunitat	Resta de l'Estat	Estranger
Homes	390.152	210.290	10.115	28.272	72.004	69.471
1. Ciutat Vella	12.217	6.513	419	1.379	1.822	2.084
2. l'Eixample	20.233	11.789	512	1.899	2.757	3.276
3. Extramurs	22.898	12.973	781	2.285	3.291	3.568
4. Campanar	16.999	8.759	449	1.473	3.627	2.691
5. la Saïdia	23.301	11.863	639	1.934	4.273	4.592
6. el Pla del Real	14.662	8.079	414	1.563	2.803	1.803
7. l'Olivereta	24.207	11.799	731	1.577	4.960	5.140
8. Patraix	28.256	16.033	818	2.084	5.649	3.672
9. Jesús	26.567	13.860	659	1.791	5.344	4.913
10. Quatre Carreres	36.559	20.390	769	2.278	6.301	6.821
11. Poblat Marítims	29.364	18.001	489	1.225	4.566	5.083
12. Camins al Grau	31.713	16.236	633	2.042	6.084	6.718
13. Algirós	19.605	10.349	375	1.747	3.903	3.231
14. Benimaclet	14.707	7.351	376	1.317	3.132	2.531
15. Rascanya	26.502	12.594	596	1.504	5.353	6.455
16. Benicalap	21.921	10.871	533	1.293	5.051	4.173
17. Pobles del Nord	3.123	2.076	247	131	357	312
18. Pobles de l'Oest	7.036	3.928	345	303	1.315	1.145
19. Pobles del Sud	10.282	6.826	330	447	1.416	1.263

4.4 Població segons lloc de naixement. Dones

4.4 Población según lugar de nacimiento. Mujeres

	Total	València	Resta de l'Horta	Resta de la Comunitat	Resta de l'Estat	Estranger
Dones	419.912	219.092	11.008	36.737	90.216	62.859
1. Ciutat Vella	13.571	7.124	550	1.669	2.299	1.929
2. l'Eixample	23.875	13.476	650	2.794	3.766	3.189
3. Extramurs	27.273	14.972	972	3.266	4.471	3.592
4. Campanar	18.375	9.023	516	1.768	4.319	2.749
5. la Saïdia	26.188	12.769	733	2.620	5.720	4.346
6. el Pla del Real	16.885	8.860	466	2.018	3.647	1.894
7. l'Olivereta	26.718	12.236	822	2.223	6.546	4.891
8. Patraix	30.389	16.341	842	2.766	6.930	3.510
9. Jesús	27.610	13.937	707	2.404	6.532	4.030
10. Quatre Carreres	38.701	20.956	756	2.791	7.840	6.358
11. Poblat Marítims	30.655	18.786	488	1.547	5.743	4.091
12. Camins al Grau	32.906	16.406	611	2.520	7.647	5.722
13. Algirós	21.072	10.454	385	2.181	5.058	2.994
14. Benimaclet	16.082	7.610	417	1.689	4.009	2.357
15. Rascanya	26.685	12.576	574	1.814	6.448	5.273
16. Benicalap	22.094	10.598	535	1.620	5.753	3.588
17. Pobles del Nord	3.370	2.212	290	150	445	273
18. Pobles de l'Oest	7.147	3.920	340	373	1.550	964
19. Pobles del Sud	10.316	6.836	354	524	1.493	1.109

4.5 Població nascuda a la resta de la Comunitat per comarques principals

4.5 Población nacida en el resto de la Comunidad por comarcas principales

	Total	La Ribera	La Plana de l'Alta Requena	Los Serranos	La Safor	Camp de Túria	La Costera	L'Alt Palància	La Ribera Baixa	L'Alacantí	La Vall d'Albaida	Resta de la Comunitat
València	65.009	7.842	6.829	4.583	4.158	3.326	3.314	3.210	2.996	2.821	2.752	23.178
1. Ciutat Vella	3.048	459	150	102	276	150	165	102	186	120	191	1.147
2. l'Eixample	4.693	728	342	117	349	178	291	135	303	226	250	1.774
3. Extramurs	5.551	835	403	235	465	292	327	171	318	229	306	1.970
4. Campanar	3.241	331	317	403	183	223	135	140	108	146	113	1.142
5. la Saïdia	4.554	452	397	555	232	353	164	307	159	177	195	1.563
6. el Pla del Real	3.581	499	186	109	402	128	171	125	166	190	171	1.434
7. l'Olivereta	3.800	380	694	284	184	199	158	141	148	122	148	1.342
8. Patraix	4.850	626	733	288	249	207	253	196	186	212	198	1.702
9. Jesús	4.195	540	612	254	178	167	342	170	198	145	183	1.406
10. Quatre Carreres	5.069	722	545	230	287	228	354	265	295	223	242	1.678
11. Poblat Marítims	2.772	335	217	158	172	204	111	161	138	154	89	1.033
12. Camins al Grau	4.562	543	476	233	312	186	234	289	207	240	172	1.670
13. Algirós	3.928	445	382	147	316	137	183	223	134	182	169	1.610
14. Benimaclet	3.006	273	290	191	212	133	147	244	89	149	119	1.159
15. Rascanya	3.318	231	500	379	152	194	118	298	99	130	89	1.128
16. Benicalap	2.913	218	358	681	102	208	87	171	99	100	71	818
17. Pobles del Nord	281	25	24	30	20	35	9	11	9	10	8	100
18. Pobles de l'Oest	676	51	105	141	21	53	18	20	31	22	13	201
19. Pobles del Sud	971	149	98	46	46	51	47	41	123	44	25	301

4.6 Població nascuda a la resta de l'Estat per comunitats principals

4.6 Población nacida en el resto del Estado por comunidades principales

	Total	Castella-la Manxa	Andalusia	Aragó	Madrid	Castella i Lleó	Catalunya
València	162.220	56.120	29.176	14.282	13.545	11.526	9.076
1. Ciutat Vella	4.121	891	585	390	523	349	348
2. l'Eixample	6.523	1.325	862	646	884	602	618
3. Extramurs	7.762	1.837	1.020	833	976	692	709
4. Campanar	7.946	2.589	1.189	767	813	710	484
5. la Saïdia	9.993	3.632	1.512	1.160	746	775	601
6. el Pla del Real	6.450	1.204	849	677	1.027	623	490
7. l'Olivereta	11.506	4.937	1.916	996	749	713	544
8. Patraix	12.579	4.825	2.200	1.028	969	924	691
9. Jesús	11.876	5.005	2.155	847	700	799	606
10. Quatre Carreres	14.141	4.471	2.873	1.295	1.127	1.047	784
11. Poblat Marítims	10.309	3.069	2.787	593	845	571	500
12. Camins al Grau	13.731	4.322	2.667	1.236	1.195	1.001	699
13. Algirós	8.961	2.671	1.500	957	786	713	488
14. Benimaclet	7.141	2.532	1.056	819	565	521	375
15. Rascanya	11.801	5.176	2.193	964	672	691	460
16. Benicalap	10.804	5.208	2.164	713	564	457	388
17. Pobles del Nord	802	277	169	49	74	38	54
18. Pobles de l'Oest	2.865	1.168	760	131	137	121	115
19. Pobles del Sud	2.909	981	719	181	193	179	122

	Múrcia	Extremadura	Galícia	País Base	Astúries	Ceuta i Melilla	Resta de l'Estat
València	6.293	5.871	3.651	3.067	1.995	1.854	5.764
1. Ciutat Vella	249	107	126	143	86	49	275
2. l'Eixample	364	145	214	219	149	89	406
3. Extramurs	373	191	230	228	161	81	431
4. Campanar	303	238	188	172	115	68	310
5. la Saïdia	392	282	190	163	109	99	332
6. el Pla del Real	360	174	220	238	133	87	368
7. l'Olivereta	425	346	197	150	93	105	335
8. Patraix	483	434	230	169	126	120	380
9. Jesús	427	415	198	170	107	119	328
10. Quatre Carreres	559	537	309	289	157	213	480
11. Poblat Marítims	330	455	320	203	124	166	346
12. Camins al Grau	531	564	360	289	194	162	511
13. Algirós	399	371	278	199	139	127	333
14. Benimaclet	292	286	175	147	63	80	230
15. Rascanya	312	561	174	119	92	104	283
16. Benicalap	306	368	129	88	71	111	237
17. Pobles del Nord	20	34	21	19	10	9	28
18. Pobles de l'Oest	69	199	27	28	19	16	75
19. Pobles del Sud	99	164	65	34	47	49	76

4.7 Població nascuda a la resta de l'Estat per províncies principals

4.7 Población nacida en el resto del Estado por provincias principales

	Total	Conca	Albacete	Madrid	Terol	Ciudad Real	Jaén
València	162.220	23.577	19.052	13.545	10.145	9.636	9.431
1. Ciutat Vella	4.121	325	326	523	230	146	130
2. l'Eixample	6.523	466	551	884	358	173	173
3. Extramurs	7.762	749	662	976	521	239	254
4. Campanar	7.946	1.157	845	813	530	385	389
5. la Saïdia	9.993	1.606	1.265	746	899	509	592
6. el Pla del Real	6.450	417	473	1.027	377	169	170
7. l'Olivereta	11.506	2.426	1.636	749	745	577	652
8. Patraix	12.579	2.302	1.570	969	769	696	718
9. Jesús	11.876	1.857	1.861	700	618	999	738
10. Quatre Carreres	14.141	1.603	1.791	1.127	913	755	841
11. Poblat Marítims	10.309	1.040	946	845	413	876	838
12. Camins al Grau	13.731	1.613	1.468	1.195	882	918	763
13. Algirós	8.961	1.041	928	786	674	513	483
14. Benimaclet	7.141	1.187	720	565	630	397	405
15. Rascanya	11.801	2.519	1.643	672	770	692	865
16. Benicalap	10.804	2.328	1.519	564	564	1.091	847
17. Pobles del Nord	802	120	84	74	35	59	67
18. Pobles de l'Oest	2.865	488	425	137	94	212	310
19. Pobles del Sud	2.909	333	339	193	123	230	196

	Barcelona	Múrcia	Còrdova	Badajoz	Sevilla	Saragossa	Resta de l'Estat
València	6.746	6.293	5.577	4.038	3.497	3.374	47.309
1. Ciutat Vella	253	249	79	60	92	138	1.570
2. l'Eixample	449	364	128	89	128	239	2.521
3. Extramurs	527	373	148	117	151	269	2.776
4. Campanar	363	303	184	136	139	185	2.517
5. la Saïdia	452	392	238	174	178	209	2.733
6. el Pla del Real	371	360	136	112	121	248	2.469
7. l'Olivereta	405	425	368	224	182	189	2.928
8. Patraix	541	483	391	259	235	217	3.429
9. Jesús	461	427	427	244	234	185	3.125
10. Quatre Carreres	572	559	620	360	363	307	4.330
11. Poblat Marítims	384	330	704	346	331	150	3.106
12. Camins al Grau	491	531	653	426	306	293	4.192
13. Algirós	331	399	283	272	169	232	2.850
14. Benimaclet	273	292	141	203	135	137	2.056
15. Rascanya	345	312	408	438	253	168	2.716
16. Benicalap	306	306	349	282	260	126	2.262
17. Pobles del Nord	44	20	29	25	29	11	205
18. Pobles de l'Oest	91	69	127	170	71	30	641
19. Pobles del Sud	87	99	164	101	120	41	883

4.8 Població nascuda a l'estranger segons el país de naixement

4.8 Población nacida en el extranjero según el país de nacimiento

	Total	Equador	Bolívia	Colòmbia	Romania	Argentina	França
València	132.330	17.053	15.455	11.436	9.375	8.003	5.621
1. Ciutat Vella	4.013	122	326	177	234	357	296
2. l'Eixample	6.465	667	1.017	381	252	422	346
3. Extramurs	7.160	591	1.489	485	390	522	339
4. Campanar	5.440	556	431	594	322	425	204
5. la Saïdia	8.938	1.454	1.272	732	621	587	316
6. el Pla del Real	3.697	166	281	345	246	372	173
7. l'Olivereta	10.031	1.595	1.428	820	691	548	319
8. Patraix	7.182	738	734	616	438	501	344
9. Jesús	8.943	1.243	1.047	853	566	387	322
10. Quatre Carreres	13.179	2.296	1.611	1.142	860	679	529
11. Poblat Marítims	9.174	578	756	754	1.283	512	470
12. Camins al Grau	12.440	961	885	1.448	973	841	557
13. Algirós	6.225	278	641	766	305	506	329
14. Benimaclet	4.888	553	534	421	288	465	233
15. Rascanya	11.728	3.334	1.638	762	623	339	337
16. Benicalap	7.761	1.331	980	765	468	338	247
17. Pobles del Nord	585	87	33	27	46	26	32
18. Pobles de l'Oest	2.109	224	192	196	290	91	85
19. Pobles del Sud	2.372	279	160	152	479	85	143

	El Marroc	Xina	Pakistan	Bulgària	Brasil	Veneçuela	Altres Països
València	4.677	3.734	3.428	3.350	3.146	2.829	44.223
1. Ciutat Vella	130	93	36	103	111	78	1.950
2. l'Eixample	300	320	61	162	175	90	2.272
3. Extramurs	210	265	48	142	199	137	2.343
4. Campanar	179	194	35	137	137	181	2.045
5. la Saïdia	263	200	66	274	150	206	2.797
6. el Pla del Real	179	109	89	67	103	90	1.477
7. l'Olivereta	335	263	376	251	210	147	3.048
8. Patraix	219	237	175	200	218	186	2.576
9. Jesús	258	213	568	226	253	165	2.842
10. Quatre Carreres	460	448	320	421	402	263	3.748
11. Poblat Marítims	359	136	248	324	225	202	3.327
12. Camins al Grau	404	398	545	334	306	356	4.432
13. Algirós	399	268	190	140	183	193	2.027
14. Benimaclet	190	217	41	67	120	103	1.656
15. Rascanya	325	168	266	148	149	206	3.433
16. Benicalap	237	165	277	193	107	128	2.525
17. Pobles del Nord	20	4	12	4	18	4	272
18. Pobles de l'Oest	115	26	11	74	27	39	739
19. Pobles del Sud	95	10	64	83	53	55	714

4.9 Població estrangera segons edat en 3 grups. Total

4.9 Población extranjera según edad en 3 grupos. Total

	Total	0-15	16-64	65 i més
Valencia	116.453	16.467	98.108	1.878
1. Ciutat Vella	3.490	293	3.128	69
2. l'Eixample	5.695	629	4.943	123
3. Extramurs	6.176	737	5.316	123
4. Campanar	4.572	660	3.806	106
5. la Saïdia	8.035	1.194	6.732	109
6. el Pla del Real	3.020	312	2.602	106
7. l'Olivereta	9.080	1.468	7.501	111
8. Patraix	5.830	820	4.896	114
9. Jesús	7.950	1.097	6.756	97
10. Quatre Carreres	11.607	1.689	9.742	176
11. Poblat Marítims	8.128	1.137	6.838	153
12. Camins al Grau	10.859	1.598	9.075	186
13. Algirós	5.182	610	4.475	97
14. Benimaclet	4.279	610	3.598	71
15. Rascanya	10.959	1.811	9.051	97
16. Benicalap	7.071	1.067	5.922	82
17. Pobles del Nord	493	96	385	12
18. Pobles de l'Oest	1.901	310	1.577	14
19. Pobles del Sud	2.126	329	1.765	32

4.9 Població estrangera segons edat en 3 grups. Homes

4.9 Población extranjera según edad en 3 grupos. Hombres

	Total	0-15	16-64	65 i més
València	62.341	8.395	53.148	798
1. Ciutat Vella	1.853	147	1.667	39
2. l'Eixample	2.962	312	2.593	57
3. Extramurs	3.139	374	2.704	61
4. Campanar	2.303	324	1.936	43
5. la Saïdia	4.200	633	3.519	48
6. el Pla del Real	1.518	168	1.299	51
7. l'Olivereta	4.750	754	3.952	44
8. Patraix	3.040	410	2.583	47
9. Jesús	4.447	538	3.867	42
10. Quatre Carreres	6.131	827	5.229	75
11. Poblat Marítims	4.587	570	3.951	66
12. Camins al Grau	5.978	829	5.076	73
13. Algirós	2.741	300	2.402	39
14. Benimaclet	2.242	314	1.900	28
15. Rascanya	6.113	972	5.103	38
16. Benicalap	3.858	540	3.295	23
17. Pobles del Nord	268	54	210	4
18. Pobles de l'Oest	1.052	159	887	6
19. Pobles del Sud	1.159	170	975	14

4.9 Població estrangera segons edat en 3 grups. Dones

4.9 Población extranjera según edad en 3 grupos. Mujeres

	Total	0-15	16-64	65 i més
València	54.112	8.072	44.960	1.080
1. Ciutat Vella	1.637	146	1.461	30
2. l'Eixample	2.733	317	2.350	66
3. Extramurs	3.037	363	2.612	62
4. Campanar	2.269	336	1.870	63
5. la Saïdia	3.835	561	3.213	61
6. el Pla del Real	1.502	144	1.303	55
7. l'Olivereta	4.330	714	3.549	67
8. Patraix	2.790	410	2.313	67
9. Jesús	3.503	559	2.889	55
10. Quatre Carreres	5.476	862	4.513	101
11. Poblat Marítims	3.541	567	2.887	87
12. Camins al Grau	4.881	769	3.999	113
13. Algirós	2.441	310	2.073	58
14. Benimaclet	2.037	296	1.698	43
15. Rascanya	4.846	839	3.948	59
16. Benicalap	3.213	527	2.627	59
17. Pobles del Nord	225	42	175	8
18. Pobles de l'Oest	849	151	690	8
19. Pobles del Sud	967	159	790	18

4.10 Població estrangera segons nacionalitat, per continents. Total

4.10 Población extranjera según nacionalidad, por continentes. Total

	Total	U.E. (27)	Resta Europa	Àfrica	Amèrica del Nord	Amèrica Central	Amèrica del Sud	Àsia	Oceania i Altres
València	116.453	28.532	4.455	13.616	1.162	3.004	55.531	9.804	349
1. Ciutat Vella	3.490	1.493	112	430	112	133	1.017	165	28
2. l'Eixample	5.695	1.633	138	585	97	117	2.618	478	29
3. Extramurs	6.176	1.619	188	439	87	159	3.263	418	3
4. Campanar	4.572	1.137	299	534	47	141	2.094	319	1
5. la Saïdia	8.035	1.890	472	727	48	294	4.165	434	5
6. el Pla del Real	3.020	1.110	114	198	73	115	1.145	263	2
7. l'Olivereta	9.080	1.715	446	1.091	51	198	4.790	788	1
8. Patraix	5.830	1.313	343	615	53	126	2.830	549	1
9. Jesús	7.950	1.398	296	1.120	32	266	3.874	963	1
10. Quatre Carreres	11.607	2.561	228	1.279	71	379	6.062	1.020	7
11. Poblat Marítims	8.128	2.870	342	1.012	70	221	3.076	537	0
12. Camins al Grau	10.859	2.982	313	1.108	146	214	4.435	1.395	266
13. Algirós	5.182	1.427	136	557	80	113	2.250	618	1
14. Benimaclet	4.279	1.051	124	477	95	119	2.088	322	3
15. Rascanya	10.959	1.531	403	1.787	36	196	6.394	611	1
16. Benicalap	7.071	1.171	271	991	41	129	3.709	759	0
17. Pobles del Nord	493	162	40	80	3	10	174	24	0
18. Pobles de l'Oest	1.901	555	145	300	6	39	801	55	0
19. Pobles del Sud	2.126	914	45	286	14	35	746	86	0

4.10 Població estrangera segons nacionalitat, per continents. Homes

4.10 Población extranjera según nacionalidad, por continentes. Hombres

	Total	U.E. (27)	Resta Europa	Àfrica	Amèrica del Nord	Amèrica Central	Amèrica del Sud	Àsia	Oceania i Altres
València	62.341	15.378	2.093	9.692	561	1.258	25.952	7.207	200
1. Ciutat Vella	1.853	783	43	353	59	52	437	107	19
2. l'Eixample	2.962	857	67	456	51	49	1.172	295	15
3. Extramurs	3.139	896	76	342	42	57	1.452	271	3
4. Campanar	2.303	609	141	365	21	61	913	192	1
5. la Saïdia	4.200	1.018	241	508	22	123	1.978	307	3
6. el Pla del Real	1.518	589	50	124	35	42	483	193	2
7. l'Olivereta	4.750	899	208	709	19	75	2.251	588	1
8. Patraix	3.040	712	167	402	14	51	1.284	410	0
9. Jesús	4.447	738	145	802	17	128	1.815	802	0
10. Quatre Carreres	6.131	1.394	88	934	35	157	2.796	722	5
11. Poblat Marítims	4.587	1.622	161	746	33	110	1.480	435	0
12. Camins al Grau	5.978	1.652	145	758	75	90	2.081	1.030	147
13. Algirós	2.741	725	54	414	46	35	1.047	419	1
14. Benimaclet	2.242	533	58	338	49	51	990	221	2
15. Rascanya	6.113	835	209	1.291	15	83	3.204	475	1
16. Benicalap	3.858	605	115	702	18	60	1.756	602	0
17. Pobles del Nord	268	88	25	50	1	6	77	21	0
18. Pobles de l'Oest	1.052	322	80	202	4	13	392	39	0
19. Pobles del Sud	1.159	501	20	196	5	15	344	78	0

4.10 Població estrangera segons nacionalitat, per continents. Dones

4.10 Población extranjera según nacionalidad, por continentes. Mujeres

	Total	U.E. (27)	Resta Europa	Àfrica	Amèrica del Nord	Amèrica Central	Amèrica del Sud	Àsia	Oceania i Altres
València	54.112	13.154	2.362	3.924	601	1.746	29.579	2.597	149
1. Ciutat Vella	1.637	710	69	77	53	81	580	58	9
2. l'Eixample	2.733	776	71	129	46	68	1.446	183	14
3. Extramurs	3.037	723	112	97	45	102	1.811	147	0
4. Campanar	2.269	528	158	169	26	80	1.181	127	0
5. la Saïdia	3.835	872	231	219	26	171	2.187	127	2
6. el Pla del Real	1.502	521	64	74	38	73	662	70	0
7. l'Olivereta	4.330	816	238	382	32	123	2.539	200	0
8. Patraix	2.790	601	176	213	39	75	1.546	139	1
9. Jesús	3.503	660	151	318	15	138	2.059	161	1
10. Quatre Carreres	5.476	1.167	140	345	36	222	3.266	298	2
11. Poblat Marítims	3.541	1.248	181	266	37	111	1.596	102	0
12. Camins al Grau	4.881	1.330	168	350	71	124	2.354	365	119
13. Algirós	2.441	702	82	143	34	78	1.203	199	0
14. Benimaclet	2.037	518	66	139	46	68	1.098	101	1
15. Rascanya	4.846	696	194	496	21	113	3.190	136	0
16. Benicalap	3.213	566	156	289	23	69	1.953	157	0
17. Pobles del Nord	225	74	15	30	2	4	97	3	0
18. Pobles de l'Oest	849	233	65	98	2	26	409	16	0
19. Pobles del Sud	967	413	25	90	9	20	402	8	0

4.11 Població estrangera segons nacionalitat, per països. Total

4.11 Población extranjera según nacionalidad, por países. Total

	Total	Equador	Bolívia	Colòmbia	Romania	Itàlia
València	116.453	16.214	15.849	10.218	9.708	5.312
1. Ciutat Vella	3.490	115	328	147	237	372
2. l'Eixample	5.695	644	1.041	327	250	297
3. Extramurs	6.176	559	1.520	414	388	382
4. Campanar	4.572	522	440	537	323	242
5. la Saïdia	8.035	1.377	1.289	660	651	349
6. el Pla del Real	3.020	143	284	285	247	330
7. l'Olivereta	9.080	1.528	1.485	738	732	259
8. Patraix	5.830	690	753	510	449	246
9. Jesús	7.950	1.196	1.076	775	587	183
10. Quatre Carreres	11.607	2.152	1.658	1.042	895	449
11. Poblat Marítims	8.128	540	774	709	1.353	381
12. Camins al Grau	10.859	875	905	1.324	1.014	622
13. Algirós	5.182	244	649	652	309	410
14. Benimaclet	4.279	550	535	356	305	284
15. Rascanya	10.959	3.216	1.717	713	647	225
16. Benicalap	7.071	1.299	1.003	704	490	156
17. Pobles del Nord	493	76	33	23	46	25
18. Pobles de l'Oest	1.901	213	199	163	297	43
19. Pobles del Sud	2.126	275	160	139	488	57

	Argentina	Xina	Bulgària	Pakistan	El Marroc	Nigèria	Brasil	Altres Països
València	4.001	3.805	3.439	3.396	3.172	2.884	2.528	35.927
1. Ciutat Vella	156	86	99	34	75	29	90	1.722
2. l'Eixample	219	333	163	56	210	18	148	1.989
3. Extramurs	260	237	148	46	108	62	157	1.895
4. Campanar	215	198	140	36	100	147	103	1.569
5. la Saïdia	306	209	281	71	198	147	111	2.386
6. el Pla del Real	169	103	66	87	97	20	76	1.113
7. l'Olivereta	293	283	264	374	232	281	196	2.415
8. Patraix	263	226	198	178	118	186	161	1.852
9. Jesús	194	217	237	571	181	170	206	2.357
10. Quatre Carreres	303	474	433	314	285	207	348	3.047
11. Poblat Marítims	270	139	344	247	254	207	188	2.722
12. Camins al Grau	430	416	340	533	279	284	229	3.608
13. Algirós	218	275	137	187	302	60	152	1.587
14. Benimaclet	237	226	67	39	137	54	86	1.403
15. Rascanya	182	165	156	265	258	547	119	2.749
16. Benicalap	187	180	202	270	166	253	89	2.072
17. Pobles del Nord	10	2	4	13	11	15	17	218
18. Pobles de l'Oest	49	30	76	11	94	112	16	598
19. Pobles del Sud	40	6	84	64	67	85	36	625

4.11 Població estrangera segons nacionalitat, per països. Homes

4.11 Población extranjera según nacionalidad, por países. Hombres

	Total	Equador	Bolívia	Colòmbia	Romania	Itàlia
València	62.341	8.006	6.992	4.699	5.017	3.189
1. Ciutat Vella	1.853	49	108	68	109	218
2. l'Eixample	2.962	304	437	141	110	180
3. Extramurs	3.139	253	657	174	188	238
4. Campanar	2.303	230	171	240	167	143
5. la Saïdia	4.200	678	606	305	341	199
6. el Pla del Real	1.518	59	98	128	110	207
7. l'Olivereta	4.750	740	665	335	369	143
8. Patraix	3.040	333	320	229	238	142
9. Jesús	4.447	615	471	346	297	114
10. Quatre Carreres	6.131	1.028	737	486	452	276
11. Poblat Marítims	4.587	267	346	367	766	239
12. Camins al Grau	5.978	440	395	597	523	380
13. Algirós	2.741	121	296	292	151	236
14. Benimaclet	2.242	283	223	178	155	169
15. Rascanya	6.113	1.679	819	327	338	138
16. Benicalap	3.858	633	474	334	251	95
17. Pobles del Nord	268	33	16	13	24	14
18. Pobles de l'Oest	1.052	114	92	78	165	25
19. Pobles del Sud	1.159	147	61	61	263	33

	Argentina	Xina	Bulgària	Pakistan	El Marroc	Nigèria	Brasil	Altres Països
València	2.076	2.136	1.839	3.157	2.000	1.896	1.038	20.296
1. Ciutat Vella	92	47	41	34	44	14	44	985
2. l'Eixample	127	187	85	48	131	10	62	1.140
3. Extramurs	139	134	83	37	67	49	69	1.051
4. Campanar	108	104	79	32	63	97	31	838
5. la Saïdia	153	123	156	64	130	98	38	1.309
6. el Pla del Real	88	64	39	84	56	11	27	547
7. l'Olivereta	153	151	135	342	143	172	95	1.307
8. Patraix	124	132	104	160	61	126	60	1.011
9. Jesús	93	111	129	556	105	109	84	1.417
10. Quatre Carreres	157	266	242	277	177	146	146	1.741
11. Poblat Marítims	143	82	181	234	165	130	88	1.579
12. Camins al Grau	221	233	184	505	162	170	83	2.085
13. Algirós	109	145	72	173	222	41	71	812
14. Benimaclet	122	146	32	35	73	38	34	754
15. Rascanya	104	88	91	244	174	365	49	1.697
16. Benicalap	90	99	102	251	111	179	30	1.209
17. Pobles del Nord	5	1	2	11	8	10	6	125
18. Pobles de l'Oest	27	18	38	11	66	79	10	329
19. Pobles del Sud	21	5	44	59	42	52	11	360

4.11 Població estrangera segons nacionalitat, per països. Dones

4.11 Población extranjera según nacionalidad, por países. Mujeres

	Total	Equador	Bolívia	Colòmbia	Romania	Itàlia
València	54.112	8.208	8.857	5.519	4.691	2.123
1. Ciutat Vella	1.637	66	220	79	128	154
2. l'Eixample	2.733	340	604	186	140	117
3. Extramurs	3.037	306	863	240	200	144
4. Campanar	2.269	292	269	297	156	99
5. la Saïdia	3.835	699	683	355	310	150
6. el Pla del Real	1.502	84	186	157	137	123
7. l'Olivereta	4.330	788	820	403	363	116
8. Patraix	2.790	357	433	281	211	104
9. Jesús	3.503	581	605	429	290	69
10. Quatre Carreres	5.476	1.124	921	556	443	173
11. Poblat Marítims	3.541	273	428	342	587	142
12. Camins al Grau	4.881	435	510	727	491	242
13. Algirós	2.441	123	353	360	158	174
14. Benimaclet	2.037	267	312	178	150	115
15. Rascanya	4.846	1.537	898	386	309	87
16. Benicalap	3.213	666	529	370	239	61
17. Pobles del Nord	225	43	17	10	22	11
18. Pobles de l'Oest	849	99	107	85	132	18
19. Pobles del Sud	967	128	99	78	225	24

	Argentina	Xina	Bulgària	Pakistan	El Marroc	Nigèria	Brasil	Altres Països
València	1.925	1.669	1.600	239	1.172	988	1.490	15.606
1. Ciutat Vella	64	39	58		31	15	46	736
2. l'Eixample	92	146	78	8	79	8	86	848
3. Extramurs	121	103	65	9	41	13	88	841
4. Campanar	107	94	61	4	37	50	72	731
5. la Saïdia	153	86	125	7	68	49	73	1.076
6. el Pla del Real	81	39	27	3	41	9	49	564
7. l'Olivereta	140	132	129	32	89	109	101	1.108
8. Patraix	139	94	94	18	57	60	101	841
9. Jesús	101	106	108	15	76	61	122	940
10. Quatre Carreres	146	208	191	37	108	61	202	1.303
11. Poblat Marítims	127	57	163	13	89	77	100	1.138
12. Camins al Grau	209	183	156	28	117	114	146	1.522
13. Algirós	109	130	65	14	80	19	81	773
14. Benimaclet	115	80	35	4	64	16	52	647
15. Rascanya	78	77	65	21	84	182	70	1.051
16. Benicalap	97	81	100	19	55	74	59	861
17. Pobles del Nord	5	1	2	2	3	5	11	93
18. Pobles de l'Oest	22	12	38		28	33	6	268
19. Pobles del Sud	19	1	40	5	25	33	25	265

4.12 Població que viu en col·lectius segons edat. Total

4.12 Población que vive en colectivos según edad. Total

	Total	0-15	16-64	65 i més
València	3.665	189	1.881	1.595
1. Ciutat Vella	802	39	414	349
2. l'Eixample	206	0	137	69
3. Extramurs	408	12	275	121
4. Campanar	219	54	115	50
5. la Saïdia	580	11	201	368
6. el Pla del Real	111	0	62	49
7. l'Olivereta	294	38	96	160
8. Patraix	65	2	48	15
9. Jesús	12	0	2	10
10. Quatre Carreres	49	2	19	28
11. Poblat Marítims	338	13	234	91
12. Camins al Grau	139	1	65	73
13. Algirós	58	3	47	8
14. Benimaclet	108	1	82	25
15. Rascanya	56	2	28	26
16. Benicalap	34	0	6	28
17. Pobles del Nord	81	0	5	76
18. Pobles de l'Oest	49	0	13	36
19. Pobles del Sud	56	11	32	13

4.12 Població que viu en col·lectius segons edat. Homes i dones

4.12 Población que vive en colectivos según edad. Hombres y mujeres

	Homes				Dones			
	Total	0-15	16-64	65 i més	Total	0-15	16-64	65 i més
València	1.524	114	1.019	391	2.141	75	862	1.204
1. Ciutat Vella	320	21	195	104	482	18	219	245
2. l'Eixample	122	0	93	29	84	0	44	40
3. Extramurs	242	7	189	46	166	5	86	75
4. Campanar	107	35	49	23	112	19	66	27
5. la Saïdia	206	8	95	103	374	3	106	265
6. el Pla del Real	49	0	35	14	62	0	27	35
7. l'Olivereta	52	22	25	5	242	16	71	155
8. Patraix	36	1	31	4	29	1	17	11
9. Jesús	6	0	1	5	6	0	1	5
10. Quatre Carreres	23	1	10	12	26	1	9	16
11. Poblat Marítims	210	10	182	18	128	3	52	73
12. Camins al Grau	28	0	27	1	111	1	38	72
13. Algirós	43	3	33	7	15	0	14	1
14. Benimaclet	20	0	19	1	88	1	63	24
15. Rascanya	20	1	17	2	36	1	11	24
16. Benicalap	5	0	2	3	29	0	4	25
17. Pobles del Nord	11	0	1	10	70	0	4	66
18. Pobles de l'Oest	0	0	0	0	49	0	13	36
19. Pobles del Sud	24	5	15	4	32	6	17	9

5. CLASSIFICACIONS DE LA POBLACIÓ DELS BARRIS

5.1 Població segons edat en 3 grups. Total

5.1 Población según edad en 3 grupos. Total

	Total	0-15	16-64	65 i més
València	810.064	116.929	553.373	139.762
1. CIUTAT VELLA				
1. la Seu	2.882	358	1.947	577
2. la Xerea	3.899	479	2.556	864
3. el Carme	6.155	644	4.207	1.304
4. el Pilar	4.016	449	2.743	824
5. el Mercat	3.322	353	2.299	670
6. Sant Francesc	5.514	639	3.517	1.358
2. L'EIXAMPLE				
1. Russafa	25.062	3.226	16.503	5.333
2. el Pla del Remei	6.991	908	4.428	1.655
3. Gran Via	12.055	1.826	7.441	2.788
3. EXTRAMURS				
1. el Botànic	6.591	816	4.319	1.456
2. la Roqueta	4.647	539	3.071	1.037
3. la Petxina	15.482	2.239	9.752	3.491
4. Arrancapins	23.451	3.069	15.100	5.282
4. CAMPANAR				
1. Campanar	12.116	1.456	8.815	1.845
2. les Tendetes	5.650	648	3.967	1.035
3. el Calvari	5.285	575	3.358	1.352
4. Sant Pau	12.323	2.341	9.019	963
5. LA SAÏDIA				
1. Marxalenes	11.493	1.394	7.723	2.376
2. Morvedre	10.608	1.420	6.787	2.401
3. Trinitat	8.231	923	5.380	1.928
4. Tormos	9.070	1.433	6.102	1.535
5. Sant Antoni	10.087	1.487	6.916	1.684
6. EL PLA DEL REAL				
1. Exposició	6.908	1.064	4.518	1.326
2. Mestalla	15.157	2.361	10.234	2.562
3. Jaume Roig	6.787	1.066	4.383	1.338
4. Ciutat Universitària	2.695	419	1.815	461
7. L'OLIVERETA				
1. Nou Moles	27.331	3.685	17.790	5.856
2. Soternes	5.249	725	3.556	968
3. Tres Forques	9.415	1.154	5.893	2.368
4. la Font Santa	3.723	573	2.513	637
5. la Llum	5.207	902	3.572	733
8. PATRAIX				
1. Patraix	25.594	3.610	17.091	4.893
2. Sant Isidre	9.968	1.844	7.308	816
3. Vara de Quart	10.820	1.348	7.977	1.495
4. Safranar	8.773	1.491	6.304	978
5. Favara	3.490	510	2.487	493
9. JESÚS				
1. la Raiosa	15.901	2.072	10.796	3.033
2. l'Hort de Senabre	17.727	2.561	12.511	2.655
3. la Creu Coberta	6.467	891	4.692	884
4. Sant Marcel·lí	10.386	1.364	7.175	1.847
5. Camí Real	3.696	578	2.794	324

	Total	0-15	16-64	65 i més
10. QUATRE CARRERES				
1. Mont-Olivet	20.321	2.492	13.318	4.511
2. en Corts	12.392	1.754	8.276	2.362
3. Malilla	22.909	3.584	16.503	2.822
4. la Fonteta Sant Lluís	3.111	491	2.107	513
5. na Rovella	8.800	1.255	5.977	1.568
6. la Punta	2.066	287	1.280	499
7. Ciutat de les Arts i les Ciències	5.661	1.197	4.093	371
11. POBLATS MARÍTIMS				
1. el Grau	9.578	1.460	6.784	1.334
2. el Cabanyal-el Canyamelar	20.879	2.901	13.371	4.607
3. la Malva-rosa	14.171	2.045	9.867	2.259
4. Beteró	8.488	1.462	5.907	1.119
5. Natzaret	6.903	1.036	4.683	1.184
12. CAMINS AL GRAU				
1. Aiora	25.948	3.885	17.813	4.250
2. Albors	9.093	1.243	6.151	1.699
3. la Creu del Grau	15.230	2.278	10.696	2.256
4. Camí Fondo	4.626	688	3.224	714
5. Penya-roja	9.722	2.299	6.881	542
13. ALGIRÓS				
1. l'Illa Perduda	9.418	1.326	6.457	1.635
2. Ciutat Jardí	13.362	1.473	9.998	1.891
3. l'Amistat	8.121	943	5.676	1.502
4. la Bega Baixa	6.216	910	4.284	1.022
5. la Carrasca	3.560	567	2.604	389
14. BENIMACLET				
1. Benimaclet	24.998	3.355	17.359	4.284
2. Camí de Vera	5.791	920	4.318	553
15. RASCANYA				
1. els Orriols	18.009	2.680	12.194	3.135
2. Torrefiel	26.324	3.908	18.476	3.940
3. Sant Llorenç	8.854	1.949	6.349	556
16. BENICALAP				
1. Benicalap	37.410	5.780	26.255	5.375
2. Ciutat Fallera	6.605	1.086	4.659	860
17. POBLES DEL NORD				
1. Benifaraig	997	141	646	210
2. Poble Nou	1.027	138	695	194
3. Carpesa	1.283	175	870	238
4. Cases de Bàrcena	402	37	285	80
5. Mauella	62	4	32	26
6. Massarrojos	1.959	391	1.265	303
7. Borbotó	763	118	479	166
18. POBLES DE L'OEST				
1. Benimàmet	13.331	2.034	9.368	1.929
2. Beniferri	852	153	646	53
19. POBLES DEL SUD				
1. el Forn d'Alcedo	1.348	193	904	251
2. el Castellar-l'Oliverar	7.085	1.054	4.733	1.298
3. Pinedo	2.605	400	1.739	466
4. el Saler	1.690	325	1.199	166
5. el Palmar	788	87	492	209
6. el Perellonet	1.639	274	1.182	183
7. la Torre	5.032	652	3.637	743
8. Faitanar	411	59	282	70

5.1 Població segons edat en 3 grups. Homes

5.1 Población según edad en 3 grupos. Hombres

	Total	0-15	16-64	65 i més
València	390.152	59.838	275.309	55.005
1. CIUTAT VELLA				
1. la Seu	1.360	175	973	212
2. la Xerea	1.824	247	1.268	309
3. el Carme	2.957	323	2.191	443
4. el Pilar	1.965	240	1.402	323
5. el Mercat	1.593	194	1.157	242
6. Sant Francesc	2.518	342	1.702	474
2. L'EIXAMPLE				
1. Russafa	11.642	1.609	8.161	1.872
2. el Pla del Remei	3.142	470	2.050	622
3. Gran Via	5.449	978	3.537	934
3. EXTRAMURS				
1. el Botànic	3.139	408	2.189	542
2. la Roqueta	2.115	268	1.497	350
3. la Petxina	7.026	1.141	4.651	1.234
4. Arrancapins	10.618	1.541	7.148	1.929
4. CAMPANAR				
1. Campanar	5.778	741	4.261	776
2. les Tendetes	2.613	311	1.894	408
3. el Calvari	2.531	301	1.705	525
4. Sant Pau	6.077	1.149	4.494	434
5. LA SAÏDIA				
1. Marxalenes	5.353	703	3.712	938
2. Morvedre	4.900	737	3.312	851
3. Trinitat	3.763	467	2.561	735
4. Tormos	4.464	778	3.083	603
5. Sant Antoni	4.821	752	3.383	686
6. EL PLA DEL REAL				
1. Exposició	3.188	530	2.129	529
2. Mestalla	7.092	1.173	4.881	1.038
3. Jaume Roig	3.158	515	2.090	553
4. Ciutat Universitària	1.224	208	842	174
7. L'OLIVERETA				
1. Nou Moles	12.851	1.854	8.714	2.283
2. Soternes	2.525	351	1.788	386
3. Tres Forques	4.468	586	3.037	845
4. la Font Santa	1.833	278	1.315	240
5. la Llum	2.530	464	1.748	318
8. PATRAIX				
1. Patraix	12.028	1.865	8.242	1.921
2. Sant Isidre	5.018	956	3.731	331
3. Vara de Quart	5.180	684	3.854	642
4. Safranar	4.245	744	3.091	410
5. Favara	1.785	271	1.311	203
9. JESÚS				
1. la Raiosa	7.669	1.049	5.442	1.178
2. l'Hort de Senabre	8.733	1.314	6.306	1.113
3. la Creu Coberta	3.132	452	2.324	356
4. Sant Marcel·lí	5.109	685	3.647	777
5. Camí Real	1.924	299	1.492	133

	Total	0-15	16-64	65 i més
10. QUATRE CARRERES				
1. Mont-Olivet	9.598	1.275	6.576	1.747
2. en Corts	6.016	935	4.138	943
3. Malilla	11.185	1.828	8.173	1.184
4. la Fonteta Sant Lluís	1.523	226	1.082	215
5. na Rovella	4.433	663	3.151	619
6. la Punta	1.010	130	671	209
7. Ciutat de les Arts i les Ciències	2.794	599	2.041	154
11. POBLATS MARÍTIMS				
1. el Grau	4.785	759	3.503	523
2. el Cabanyal-el Canyamellar	9.931	1.494	6.718	1.719
3. la Malva-rosa	6.933	1.054	4.947	932
4. Beteró	4.143	730	2.958	455
5. Natzaret	3.572	542	2.548	482
12. CAMINS AL GRAU				
1. Aiora	12.741	2.021	9.020	1.700
2. Albors	4.253	605	3.020	628
3. la Creu del Grau	7.539	1.223	5.433	883
4. Camí Fondo	2.225	340	1.603	282
5. Penya-roja	4.955	1.177	3.512	266
13. ALGIRÓS				
1. l'Illa Perduda	4.488	721	3.129	638
2. Ciutat Jardí	6.400	785	4.807	808
3. l'Amistat	3.987	476	2.924	587
4. la Bega Baixa	2.973	468	2.079	426
5. la Carrasca	1.757	271	1.326	160
14. BENIMACLET				
1. Benimaclet	11.898	1.681	8.484	1.733
2. Camí de Vera	2.809	473	2.097	239
15. RASCANYA				
1. els Orriols	9.128	1.366	6.483	1.279
2. Torrefiel	13.005	2.007	9.314	1.684
3. Sant Llorenç	4.369	1.007	3.112	250
16. BENICALAP				
1. Benicalap	18.589	3.025	13.330	2.234
2. Ciutat Fallera	3.332	575	2.393	364
17. POBLES DEL NORD				
1. Benifaraig	466	70	318	78
2. Poble Nou	515	73	362	80
3. Carpesa	613	94	417	102
4. Cases de Bàrcena	201	19	152	30
5. Mauella	34	3	16	15
6. Massarrojos	911	200	609	102
7. Borbotó	383	70	237	76
18. POBLES DE L'OEST				
1. Benimàmet	6.610	1.064	4.734	812
2. Beniferri	426	77	323	26
19. POBLES DEL SUD				
1. el Forn d'Alcedo	679	104	474	101
2. el Castellar-l'Oliverar	3.477	520	2.377	580
3. Pinedo	1.269	200	863	206
4. el Saler	891	172	642	77
5. el Palmar	377	41	241	95
6. el Perellonet	840	146	607	87
7. la Torre	2.538	344	1.899	295
8. Faitanar	211	32	151	28

5.1 Població segons edat en 3 grups. Dones

5.1 Población según edad en 3 grupos. Mujeres

	Total	0-15	16-64	65 i més
València	419.912	57.091	278.064	84.757
1. CIUTAT VELLA				
1. la Seu	1.522	183	974	365
2. la Xerea	2.075	232	1.288	555
3. el Carme	3.198	321	2.016	861
4. el Pilar	2.051	209	1.341	501
5. el Mercat	1.729	159	1.142	428
6. Sant Francesc	2.996	297	1.815	884
2. L'EIXAMPLE				
1. Russafa	13.420	1.617	8.342	3.461
2. el Pla del Remei	3.849	438	2.378	1.033
3. Gran Via	6.606	848	3.904	1.854
3. EXTRAMURS				
1. el Botànic	3.452	408	2.130	914
2. la Roqueta	2.532	271	1.574	687
3. la Petxina	8.456	1.098	5.101	2.257
4. Arrancapins	12.833	1.528	7.952	3.353
4. CAMPANAR				
1. Campanar	6.338	715	4.554	1.069
2. les Tendetes	3.037	337	2.073	627
3. el Calvari	2.754	274	1.653	827
4. Sant Pau	6.246	1.192	4.525	529
5. LA SAÏDIA				
1. Marxalenes	6.140	691	4.011	1.438
2. Morvedre	5.708	683	3.475	1.550
3. Trinitat	4.468	456	2.819	1.193
4. Tormos	4.606	655	3.019	932
5. Sant Antoni	5.266	735	3.533	998
6. EL PLA DEL REAL				
1. Exposició	3.720	534	2.389	797
2. Mestalla	8.065	1.188	5.353	1.524
3. Jaume Roig	3.629	551	2.293	785
4. Ciutat Universitària	1.471	211	973	287
7. L'OLIVERETA				
1. Nou Moles	14.480	1.831	9.076	3.573
2. Soternes	2.724	374	1.768	582
3. Tres Forques	4.947	568	2.856	1.523
4. la Fontana	1.890	295	1.198	397
5. la Llum	2.677	438	1.824	415
8. PATRAIX				
1. Patraix	13.566	1.745	8.849	2.972
2. Sant Isidre	4.950	888	3.577	485
3. Vara de Quart	5.640	664	4.123	853
4. Safranar	4.528	747	3.213	568
5. Favara	1.705	239	1.176	290
9. JESÚS				
1. la Raiosa	8.232	1.023	5.354	1.855
2. l'Hort de Senabre	8.994	1.247	6.205	1.542
3. la Creu Coberta	3.335	439	2.368	528
4. Sant Marcel·lí	5.277	679	3.528	1.070
5. Camí Real	1.772	279	1.302	191

	Total	0-15	16-64	65 i més
10. QUATRE CARRERES				
1. Mont-Olivet	10.723	1.217	6.742	2.764
2. en Corts	6.376	819	4.138	1.419
3. Malilla	11.724	1.756	8.330	1.638
4. la Fonteta Sant Lluís	1.588	265	1.025	298
5. na Rovella	4.367	592	2.826	949
6. la Punta	1.056	157	609	290
7. Ciutat de les Arts i les Ciències	2.867	598	2.052	217
11. POBLATS MARÍTIMS				
1. el Grau	4.793	701	3.281	811
2. el Cabanyal-el Canyamelar	10.948	1.407	6.653	2.888
3. la Malva-rosa	7.238	991	4.920	1.327
4. Beteró	4.345	732	2.949	664
5. Natzaret	3.331	494	2.135	702
12. CAMINS AL GRAU				
1. Aiora	13.207	1.864	8.793	2.550
2. Albors	4.840	638	3.131	1.071
3. la Creu del Grau	7.691	1.055	5.263	1.373
4. Camí Fondo	2.401	348	1.621	432
5. Penya-roja	4.767	1.122	3.369	276
13. ALGIRÓS				
1. l'Illa Perduda	4.930	605	3.328	997
2. Ciutat Jardí	6.962	688	5.191	1.083
3. l'Amistat	4.134	467	2.752	915
4. la Bega Baixa	3.243	442	2.205	596
5. la Carrasca	1.803	296	1.278	229
14. BENIMACLET				
1. Benimaclet	13.100	1.674	8.875	2.551
2. Camí de Vera	2.982	447	2.221	314
15. RASCANYA				
1. els Orriols	8.881	1.314	5.711	1.856
2. Torrefiel	13.319	1.901	9.162	2.256
3. Sant Llorenç	4.485	942	3.237	306
16. BENICALAP				
1. Benicalap	18.821	2.755	12.925	3.141
2. Ciutat Fallera	3.273	511	2.266	496
17. POBLES DEL NORD				
1. Benifaraig	531	71	328	132
2. Poble Nou	512	65	333	114
3. Carpesa	670	81	453	136
4. Cases de Bàrcena	201	18	133	50
5. Mauella	28	1	16	11
6. Massarrojos	1.048	191	656	201
7. Borbotó	380	48	242	90
18. POBLES DE L'OEST				
1. Benimàmet	6.721	970	4.634	1.117
2. Beniferri	426	76	323	27
19. POBLES DEL SUD				
1. el Forn d'Alcedo	669	89	430	150
2. el Castellar-l'Oliverar	3.608	534	2.356	718
3. Pinedo	1.336	200	876	260
4. el Saler	799	153	557	89
5. el Palmar	411	46	251	114
6. el Perellonet	799	128	575	96
7. la Torre	2.494	308	1.738	448
8. Faitanar	200	27	131	42

5.2 Població segons edat en grups de 5 anys. Total

5.2 Población según edad en grupos de 5 años. Total

	Total	0-4	5-9	10-14	15-19	20-24	25-29	30-34	35-39	40-44
València	810.064	39.778	35.453	34.393	37.231	48.256	66.828	74.073	68.919	65.295
1. CIUTAT VELLA										
1. la Seu	2.882	134	119	88	78	122	224	277	290	257
2. la Xerea	3.899	163	154	136	156	225	316	321	307	282
3. el Carme	6.155	269	179	170	170	260	548	747	647	495
4. el Pilar	4.016	168	122	122	151	208	345	436	375	337
5. el Mercat	3.322	134	100	100	95	214	274	348	335	270
6. Sant Francesc	5.514	248	184	179	205	301	398	449	427	371
2. L'EIXAMPLE										
1. Russafa	25.062	1.211	942	900	874	1.268	1.903	2.448	2.335	2.140
2. el Pla del Remei	6.991	273	302	265	326	434	439	471	444	481
3. Gran Via	12.055	636	608	498	488	617	713	848	913	972
3. EXTRAMURS										
1. el Botànic	6.591	278	256	234	218	324	512	637	629	527
2. la Roqueta	4.647	216	158	137	160	242	373	449	422	357
3. la Petxina	15.482	715	719	685	624	813	1.087	1.126	1.303	1.227
4. Arrancapins	23.451	1.032	941	914	980	1.243	1.621	1.874	1.862	1.745
4. CAMPANAR										
1. Campanar	12.116	428	399	488	691	927	1.112	946	689	743
2. les Tendetes	5.650	189	190	212	282	374	507	490	390	412
3. el Calvari	5.285	201	165	168	215	300	481	436	438	377
4. Sant Pau	12.323	1.014	690	524	565	675	907	1.447	1.404	1.071
5. LA SAÏDIA										
1. Marxalenes	11.493	436	404	460	522	711	973	1.019	888	809
2. Morvedre	10.608	464	417	445	455	586	772	897	906	846
3. Trinitat	8.231	286	297	289	302	460	735	764	636	520
4. Tormos	9.070	492	423	427	405	535	741	889	815	814
5. Sant Antoni	10.087	482	437	470	518	625	831	827	763	820
6. EL PLA DEL REAL										
1. Exposició	6.908	329	312	353	317	393	567	534	490	480
2. Mestalla	15.157	786	714	712	765	912	1.246	1.333	1.217	1.120
3. Jaume Roig	6.787	342	361	291	348	397	548	529	461	470
4. Ciutat Universitària	2.695	142	143	106	119	174	212	249	217	167
7. L'OLIVERETA										
1. Nou Moles	27.331	1.187	1.117	1.148	1.172	1.530	2.071	2.348	2.290	2.266
2. Soternes	5.249	280	204	194	225	292	439	548	476	403
3. Tres Forques	9.415	404	342	340	344	480	837	822	809	691
4. la Font Santa	3.723	199	193	148	182	241	338	329	319	318
5. la Llum	5.207	314	253	271	289	333	369	419	410	457
8. PATRAIX										
1. Patraix	25.594	1.170	1.138	1.074	1.185	1.346	1.893	2.117	2.170	2.210
2. Sant Isidre	9.968	565	607	568	516	538	830	987	939	1.033
3. Vara de Quart	10.820	318	439	470	647	828	954	727	604	780
4. Safranar	8.773	536	452	418	440	557	627	780	831	792
5. Favara	3.490	174	163	144	147	201	298	369	363	351
9. JESÚS										
1. la Raiosa	15.901	730	613	611	612	913	1.397	1.679	1.483	1.298
2. l'Hort de Senabre	17.727	829	721	810	947	1.152	1.473	1.597	1.349	1.470
3. la Creu Coberta	6.467	237	237	340	406	508	540	510	424	541
4. Sant Marcel·lí	10.386	428	430	414	455	684	896	896	807	795
5. Camí Real	3.696	245	150	144	160	193	395	620	396	291

	45-49	50-54	55-59	60-64	65-69	70-74	75-79	80-84	85-89	90 i més
València	58.598	50.579	47.638	43.261	35.383	34.936	30.581	21.817	11.658	5.387
1. CIUTAT VELLA										
1. la Seu	210	192	167	147	103	118	154	109	58	35
2. la Xerea	275	226	237	237	190	170	200	124	105	75
3. el Carme	393	355	315	303	275	289	304	224	136	76
4. el Pilar	287	213	219	209	195	199	173	133	81	43
5. el Mercat	210	210	187	175	129	124	167	127	86	37
6. Sant Francesc	345	330	359	360	290	279	279	236	171	103
2. L'EIXAMPLE										
1. Russafa	1.785	1.464	1.257	1.202	1.169	1.189	1.194	992	514	275
2. el Pla del Remei	462	469	487	483	383	395	339	274	155	109
3. Gran Via	850	711	720	693	577	602	589	509	311	200
3. EXTRAMURS										
1. el Botànic	471	342	346	361	325	326	311	255	151	88
2. la Roqueta	321	278	267	230	192	218	248	205	105	69
3. la Petxina	1.158	972	804	758	747	852	784	601	349	158
4. Arrancapins	1.660	1.548	1.383	1.366	1.194	1.175	1.205	915	530	263
4. CAMPANAR										
1. Campanar	964	1.023	997	864	545	440	358	263	172	67
2. les Tendetes	389	402	396	382	276	229	218	164	94	54
3. el Calvari	355	298	233	266	323	391	310	196	98	34
4. Sant Pau	824	831	755	653	372	225	166	118	57	25
5. LA SAÏDIA										
1. Marxalenes	727	685	750	733	624	611	506	361	196	78
2. Morvedre	761	577	537	544	522	512	542	434	232	159
3. Trinitat	516	492	484	522	451	442	431	325	180	99
4. Tormos	663	481	419	431	396	407	331	228	128	45
5. Sant Antoni	767	691	620	552	468	406	382	244	128	56
6. EL PLA DEL REAL										
1. Exposició	461	377	483	486	378	330	267	185	110	56
2. Mestalla	1.127	991	867	805	695	681	528	363	203	92
3. Jaume Roig	386	413	424	479	384	308	245	210	120	71
4. Ciutat Universitària	165	143	191	206	126	116	73	81	45	20
7. L'OLIVERETA										
1. Nou Moles	1.990	1.461	1.460	1.435	1.504	1.506	1.346	836	463	201
2. Soternes	365	236	298	321	245	273	233	140	47	30
3. Tres Forques	580	464	462	472	424	571	588	448	245	92
4. la Font Santa	246	205	189	179	134	139	170	115	58	21
5. la Llum	452	368	307	232	199	197	156	114	49	18
8. PATRAIX										
1. Patraix	2.018	1.535	1.439	1.406	1.185	1.188	1.124	801	414	181
2. Sant Isidre	778	689	681	421	223	219	177	119	63	15
3. Vara de Quart	972	984	969	633	441	375	295	230	115	39
4. Safranar	707	653	567	435	265	254	203	157	78	21
5. Favara	263	189	185	150	131	136	109	69	38	10
9. JESÚS										
1. la Raiosa	1.076	837	819	800	802	794	661	430	236	110
2. l'Hort de Senabre	1.407	1.238	1.145	934	737	696	592	355	197	78
3. la Creu Coberta	571	543	435	291	243	214	182	131	79	35
4. Sant Marcel·lí	721	737	721	555	454	452	444	315	139	43
5. Camí Real	239	196	198	145	83	75	68	54	37	7

	Total	0-4	5-9	10-14	15-19	20-24	25-29	30-34	35-39	40-44
10. QUATRE CARRERES										
1. Mont-Olivet	20.321	808	738	778	842	1.214	1.666	1.875	1.706	1.544
2. en Corts	12.392	604	536	514	530	715	992	1.155	1.134	1.074
3. Malilla	22.909	1.280	1.108	996	1.021	1.401	1.906	2.326	2.050	1.860
4. la Fonteta Sant Lluís	3.111	165	155	137	142	172	241	291	284	242
5. na Rovella	8.800	411	390	372	446	561	726	851	764	695
6. la Punta	2.066	96	82	83	112	119	136	129	166	161
7. Ciutat de les Arts i les Ciències	5.661	427	386	323	264	275	387	523	664	681
11. POBLATS MARÍTIMS										
1. el Grau	9.578	510	432	437	434	582	819	985	961	862
2. el Cabanyal-el Canyamelar	20.879	1.019	895	811	872	1.163	1.685	1.840	1.707	1.651
3. la Malva-rosa	14.171	689	618	589	712	975	1.259	1.241	1.095	977
4. Beteró	8.488	423	457	495	428	528	669	658	626	806
5. Natzaret	6.903	374	299	299	306	500	661	653	566	529
12. CAMINS AL GRAU										
1. Aiora	25.948	1.318	1.208	1.139	1.135	1.502	2.182	2.488	2.417	2.287
2. Albors	9.093	339	433	390	415	499	785	796	707	710
3. la Creu del Grau	15.230	833	711	601	696	918	1.262	1.451	1.620	1.325
4. Camí Fondo	4.626	225	227	189	200	290	370	439	435	373
5. Penya-roja	9.722	1.060	698	465	394	425	577	1.076	1.327	1.019
13. ALGIRÓS										
1. l'Illa Perduda	9.418	443	379	416	472	511	752	824	713	718
2. Ciutat Jardí	13.362	412	429	513	680	1.012	1.431	1.134	795	869
3. l'Amistat	8.121	309	255	311	358	571	865	779	619	585
4. la Bega Baixa	6.216	256	277	308	351	379	531	528	402	458
5. la Carrasca	3.560	153	192	178	229	250	295	268	235	302
14. BENIMACLET										
1. Benimaclet	24.998	1.029	994	1.074	1.278	1.660	2.363	2.220	1.828	1.855
2. Camí de Vera	5.791	226	287	338	358	427	538	395	377	453
15. RASCANYA										
1. els Orriols	18.009	945	789	775	867	1.218	1.823	1.806	1.588	1.397
2. Torrefiel	26.324	1.398	1.108	1.161	1.333	1.677	2.286	2.641	2.260	2.106
3. Sant Llorenç	8.854	801	586	486	405	403	606	1.179	1.028	945
16. BENICALAP										
1. Benicalap	37.410	2.020	1.764	1.635	1.797	2.237	3.297	3.758	3.418	3.205
2. Ciutat Fallera	6.605	361	369	304	321	442	660	605	641	548
17. POBLES DEL NORD										
1. Benifaraig	997	49	42	43	44	57	75	78	74	71
2. Poble Nou	1.027	43	37	42	65	63	87	83	78	83
3. Carpesa	1.283	54	56	51	75	69	85	93	91	85
4. Cases de Bàrcena	402	17	5	11	20	23	38	40	35	38
5. Mauella	62	2	1	1	2	1	1	3	7	4
6. Massarrojos	1.959	149	117	103	97	84	98	164	193	211
7. Borbotó	763	44	38	25	39	40	57	46	58	53
18. POBLES DE L'OEST										
1. Benimàmet	13.331	729	631	563	644	837	1.207	1.359	1.224	1.010
2. Beniferri	852	53	49	40	48	62	58	57	91	74
19. POBLES DEL SUD										
1. el Forn d'Alcedo	1.348	74	49	58	68	68	99	125	113	113
2. el Castellar-l'Oliverar	7.085	354	315	314	337	417	550	597	570	512
3. Pinedo	2.605	112	114	142	143	169	177	175	190	237
4. el Saler	1.690	123	89	91	86	93	106	116	186	154
5. el Palmar	788	27	23	29	45	48	60	46	49	56
6. el Perellonet	1.639	81	93	80	91	95	82	103	125	158
7. la Torre	5.032	221	183	201	257	347	493	480	396	365
8. Faitanar	411	28	14	15	16	21	43	55	33	28

	45-49	50-54	55-59	60-64	65-69	70-74	75-79	80-84	85-89	90 i més
10. QUATRE CARRERES										
1. Mont-Olivet	1.368	1.075	1.029	1.167	1.171	1.114	999	644	410	173
2. en Corts	851	648	597	680	634	609	497	350	190	82
3. Malilla	1.633	1.531	1.631	1.344	836	733	564	395	199	95
4. la Fonteta Sant Lluís	188	171	211	199	135	123	107	81	42	25
5. na Rovella	563	459	461	533	499	465	350	162	66	26
6. la Punta	147	122	98	116	105	144	109	91	35	15
7. Ciutat de les Arts i les Ciències	510	387	260	203	129	103	63	47	21	8
11. POBLATS MARÍTIMS										
1. el Grau	683	648	495	396	332	386	288	188	84	56
2. el Cabanyal-el Canyamellar	1.383	1.101	1.084	1.061	1.047	1.142	1.059	809	371	179
3. la Malva-rosa	1.082	1.054	868	753	524	609	538	361	167	60
4. Beteró	736	605	567	371	297	281	240	196	75	30
5. Natzaret	452	380	358	342	281	292	273	193	95	50
12. CAMINS AL GRAU										
1. Aiora	1.875	1.585	1.365	1.197	1.063	1.129	961	672	299	126
2. Albors	658	588	552	522	425	410	359	258	181	66
3. la Creu del Grau	1.102	903	788	764	684	550	421	329	192	80
4. Camí Fondo	372	289	255	248	165	195	151	121	54	28
5. Penya-roja	759	525	489	366	236	113	99	52	28	14
13. ALGIRÓS										
1. l'Illa Perduda	740	638	642	535	364	428	394	260	145	44
2. Ciutat Jardí	1.034	1.047	1.168	947	599	482	361	239	152	58
3. l'Amistat	541	513	477	436	377	389	330	225	125	56
4. la Bega Baixa	505	406	411	382	273	230	221	168	88	42
5. la Carrasca	330	276	263	200	113	111	73	55	24	13
14. BENIMACLET										
1. Benimaclet	1.833	1.645	1.558	1.377	1.124	1.098	921	633	368	140
2. Camí de Vera	561	561	475	242	166	150	108	68	48	13
15. RASCANYA										
1. els Orriols	1.121	896	832	817	779	923	723	437	189	84
2. Torrefiel	1.817	1.623	1.500	1.474	1.055	1.056	895	558	267	109
3. Sant Llorenç	654	503	386	316	221	139	91	54	40	11
16. BENICALAP										
1. Benicalap	2.641	2.229	2.130	1.904	1.445	1.446	1.152	802	352	178
2. Ciutat Fallera	407	393	367	327	247	231	163	131	58	30
17. POBLES DEL NORD										
1. Benifaraig	83	76	54	41	43	61	52	32	21	1
2. Poble Nou	58	64	65	65	48	49	39	31	22	5
3. Carpesa	104	110	103	69	58	67	49	36	22	6
4. Cases de Bàrcena	24	15	27	29	15	20	23	12	8	2
5. Mauella	5		4	5	4	8	6	2	4	2
6. Massarrojos	156	118	76	90	50	62	69	55	44	23
7. Borbotó	59	37	52	49	47	37	31	22	24	5
18. POBLES DE L'OEST										
1. Benimàmet	951	814	716	717	477	561	400	297	132	62
2. Beniferri	92	71	66	38	13	16	13	8	2	1
19. POBLES DEL SUD										
1. el Forn d'Alcedo	95	93	79	63	59	61	55	48	24	4
2. el Castellar-l'Oliverar	556	476	419	370	320	313	292	229	104	40
3. Pinedo	206	155	176	143	128	123	100	81	26	8
4. el Saler	142	130	119	89	57	49	29	22	5	4
5. el Palmar	51	43	46	56	67	55	56	18	5	8
6. el Perellonet	184	143	136	85	62	49	31	28	10	3
7. la Torre	346	362	377	261	190	181	157	121	65	29
8. Faitanar	23	22	27	16	20	20	17	6	2	5

5.2 Població segons edat en grups de 5 anys. Homes

5.2 Población según edad en grupos de 5 años. Hombres

	Total	0-4	5-9	10-14	15-19	20-24	25-29	30-34	35-39	40-44
València	390.152	20.252	18.206	17.647	19.035	24.636	34.606	38.398	35.618	32.730
1. CIUTAT VELLA										
1. la Seu	1.360	74	58	34	33	59	107	141	151	140
2. la Xerea	1.824	88	73	76	75	108	166	166	163	142
3. el Carme	2.957	126	101	81	95	137	288	396	354	269
4. el Pilar	1.965	78	64	77	79	96	185	235	201	174
5. el Mercat	1.593	67	55	63	42	95	134	174	190	143
6. Sant Francesc	2.518	141	98	92	103	140	194	226	213	195
2. L'EIXAMPLE										
1. Russafa	11.642	608	456	462	444	641	974	1.272	1.203	1.067
2. el Pla del Remei	3.142	152	155	126	164	211	207	233	217	211
3. Gran Via	5.449	335	322	269	256	323	358	408	449	464
3. EXTRAMURS										
1. el Botànic	3.139	140	131	110	117	171	265	338	331	269
2. la Roqueta	2.115	107	80	66	88	107	190	224	193	204
3. la Petxina	7.026	362	370	344	311	418	537	567	624	612
4. Arrancapins	10.618	518	454	486	494	639	823	933	885	830
4. CAMPANAR										
1. Campanar	5.778	221	201	242	349	474	597	495	342	334
2. les Tendetes	2.613	91	81	115	141	191	268	237	197	199
3. el Calvari	2.531	117	76	85	113	147	261	244	233	186
4. Sant Pau	6.077	479	348	268	282	368	459	716	707	529
5. LA SAÏDIA										
1. Marxalenes	5.353	210	195	255	250	332	487	519	454	394
2. Morvedre	4.900	254	221	221	240	302	364	459	473	419
3. Trinitat	3.763	151	145	148	146	225	388	389	322	243
4. Tormos	4.464	275	216	232	226	280	389	442	430	428
5. Sant Antoni	4.821	238	215	246	263	305	428	410	394	401
6. EL PLA DEL REAL										
1. Exposició	3.188	145	162	187	164	208	267	276	233	228
2. Mestalla	7.092	390	355	356	391	447	603	660	622	530
3. Jaume Roig	3.158	153	181	147	177	196	291	285	214	218
4. Ciutat Universitària	1.224	69	73	49	57	84	100	121	106	74
7. L'OLIVERETA										
1. Nou Moles	12.851	602	557	576	618	740	1.084	1.237	1.168	1.143
2. Soternes	2.525	139	106	89	108	132	223	290	264	207
3. Tres Forques	4.468	203	174	169	181	241	449	449	447	362
4. la Font Santa	1.833	91	93	80	83	125	185	187	176	172
5. la Llum	2.530	169	134	129	150	168	189	199	203	217
8. PATRAIX										
1. Patraix	12.028	607	617	530	606	664	959	1.058	1.086	1.055
2. Sant Isidre	5.018	299	327	273	288	297	428	499	482	529
3. Vara de Quart	5.180	148	231	240	319	417	493	373	293	357
4. Safranar	4.245	239	242	218	234	292	300	381	412	391
5. Favara	1.785	96	90	67	77	120	160	204	193	196
9. JESÚS										
1. la Raiosa	7.669	355	320	306	313	472	770	908	764	668
2. l'Hort de Senabre	8.733	415	352	432	517	589	797	832	706	732
3. la Creu Coberta	3.132	121	114	175	208	260	286	248	210	252
4. Sant Marcel·lí	5.109	220	206	218	240	363	484	469	407	391
5. Camí Real	1.924	131	68	78	95	101	202	333	239	148

	45-49	50-54	55-59	60-64	65-69	70-74	75-79	80-84	85-89	90 i més
València	28.446	23.729	22.129	19.715	15.699	14.928	12.039	7.587	3.375	1.377
1. CIUTAT VELLA										
1. la Seu	97	98	85	71	50	40	65	36	16	5
2. la Xerea	137	108	101	112	87	66	76	39	21	20
3. el Carme	200	179	154	134	113	108	104	74	30	14
4. el Pilar	142	105	106	100	94	85	73	40	23	8
5. el Mercat	111	99	98	80	54	49	63	43	22	11
6. Sant Francesc	163	152	172	155	122	103	103	73	50	23
2. L'EIXAMPLE										
1. Russafa	886	647	603	507	499	456	435	300	122	60
2. el Pla del Remei	207	210	230	197	165	171	124	92	50	20
3. Gran Via	413	312	317	289	247	221	204	149	72	41
3. EXTRAMURS										
1. el Botànic	237	178	154	156	144	132	114	87	43	22
2. la Roqueta	151	127	127	101	73	85	83	61	29	19
3. la Petxina	539	427	349	332	276	359	283	192	80	44
4. Arrancapins	801	676	596	554	510	450	440	306	151	72
4. CAMPANAR										
1. Campanar	439	460	448	400	263	193	151	92	56	21
2. les Tendetes	150	183	173	179	124	100	87	64	20	13
3. el Calvari	174	137	112	121	127	168	123	71	28	8
4. Sant Pau	410	376	381	320	202	103	68	39	16	6
5. LA SAÏDIA										
1. Marxalenes	342	325	333	319	273	246	206	128	60	25
2. Morvedre	351	289	223	233	209	205	194	148	54	41
3. Trinitat	235	217	208	211	206	198	151	115	42	23
4. Tormos	324	228	191	200	175	173	121	86	39	9
5. Sant Antoni	376	322	288	249	211	182	150	93	36	14
6. EL PLA DEL REAL										
1. Exposició	203	151	222	213	176	134	119	60	26	14
2. Mestalla	516	446	399	339	305	296	208	139	64	26
3. Jaume Roig	186	183	173	201	176	147	97	80	35	18
4. Ciutat Universitària	76	65	76	100	52	48	29	23	17	5
7. L'OLIVERETA										
1. Nou Moles	928	685	618	612	641	633	524	288	139	58
2. Soternes	189	102	144	146	96	118	101	51	12	8
3. Tres Forques	286	234	223	205	159	231	214	151	67	23
4. la Font Santa	123	112	82	84	60	54	62	46	16	2
5. la Llum	226	165	155	108	93	88	70	43	19	5
8. PATRAIX										
1. Patraix	974	707	624	620	540	484	423	292	135	47
2. Sant Isidre	404	299	348	214	108	90	72	37	19	5
3. Vara de Quart	446	423	491	307	216	174	117	85	37	13
4. Safranar	340	308	265	213	120	129	75	61	20	5
5. Favara	145	78	86	70	57	65	40	23	13	5
9. JESÚS										
1. la Raiosa	530	390	369	326	336	353	257	146	61	25
2. l'Hort de Senabre	669	623	533	423	339	340	231	127	51	25
3. la Creu Coberta	266	261	235	140	116	94	71	41	22	12
4. Sant Marcel·lí	366	360	345	263	225	215	169	117	38	13
5. Camí Real	118	101	102	75	38	38	29	13	10	5

	Total	0-4	5-9	10-14	15-19	20-24	25-29	30-34	35-39	40-44
10. QUATRE CARRERES										
1. Mont-Olivet	9.598	423	377	392	430	622	871	987	912	746
2. en Corts	6.016	320	279	278	272	362	499	641	578	536
3. Malilla	11.185	680	559	500	508	722	950	1.186	1.072	884
4. la Fonteta Sant Lluís	1.523	79	70	59	73	84	130	150	152	126
5. na Rovella	4.433	216	211	196	237	299	390	492	440	375
6. la Punta	1.010	39	36	46	59	56	71	65	83	89
7. Ciutat de les Arts i les Ciències	2.794	211	190	174	138	137	182	239	333	330
11. POBLATS MARÍTIMS										
1. el Grau	4.785	283	219	218	211	305	434	536	500	477
2. el Cabanyal-el Canyamelar	9.931	523	470	410	429	607	889	949	889	853
3. la Malva-rosa	6.933	320	342	316	359	502	670	646	555	507
4. Beteró	4.143	211	232	242	213	274	345	353	342	366
5. Natzaret	3.572	191	164	156	147	256	380	370	340	304
12. CAMINS AL GRAU										
1. Aiora	12.741	702	638	566	586	787	1.176	1.300	1.245	1.166
2. Albors	4.253	176	205	184	217	249	407	406	356	356
3. la Creu del Grau	7.539	438	383	331	338	492	659	767	861	716
4. Camí Fondo	2.225	108	114	94	99	148	176	223	239	209
5. Penya-roja	4.955	541	354	237	217	231	291	493	692	540
13. ALGIRÓS										
1. l'Illa Perduda	4.488	247	203	224	250	249	382	415	339	334
2. Ciutat Jardí	6.400	222	232	265	337	513	741	581	410	409
3. l'Amistat	3.987	159	130	148	191	305	455	439	340	290
4. la Bega Baixa	2.973	139	135	160	177	197	280	264	203	217
5. la Carrasca	1.757	78	85	87	126	145	167	149	114	143
14. BENIMACLET										
1. Benimaclet	11.898	501	495	561	656	846	1.185	1.134	976	895
2. Camí de Vera	2.809	108	147	183	181	210	279	192	184	201
15. RASCANYA										
1. els Orriols	9.128	448	443	387	450	652	995	1.039	892	747
2. Torrefiel	13.005	696	579	615	663	852	1.193	1.394	1.185	1.110
3. Sant Llorenç	4.369	408	296	264	204	212	280	557	502	476
16. BENICALAP										
1. Benicalap	18.589	1.053	941	844	930	1.138	1.681	1.988	1.819	1.654
2. Ciutat Fallera	3.332	188	199	160	155	227	374	310	338	304
17. POBLES DEL NORD										
1. Benifaraig	466	26	17	22	25	28	41	44	33	34
2. Poble Nou	515	24	17	22	38	37	44	43	43	40
3. Carpesa	613	25	32	31	32	37	45	52	41	37
4. Cases de Bàrcena	201	9	3	6	9	10	25	17	26	20
5. Mauella	34	1	1	1	1			2	4	2
6. Massarrojos	911	70	65	55	48	33	44	81	85	110
7. Borbotó	383	24	24	16	20	21	28	21	27	30
18. POBLES DE L'OEST										
1. Benimàmet	6.610	380	337	292	307	418	628	720	641	524
2. Beniferri	426	23	24	22	21	29	32	28	48	32
19. POBLES DEL SUD										
1. el Forn d'Alcedo	679	43	25	30	40	33	50	71	59	58
2. el Castellar-l'Oliverar	3.477	178	165	141	175	222	280	315	266	263
3. Pinedo	1.269	50	53	77	69	83	97	86	94	113
4. el Saler	891	66	45	52	45	50	57	60	98	76
5. el Palmar	377	16	8	15	20	20	25	24	22	32
6. el Perellonet	840	50	37	49	47	56	38	46	65	76
7. la Torre	2.538	118	100	96	140	184	279	262	209	184
8. Faitanar	211	17	8	6	8	11	22	28	15	16

	45-49	50-54	55-59	60-64	65-69	70-74	75-79	80-84	85-89	90 i més
10. QUATRE CARRERES										
1. Mont-Olivet	656	499	438	498	500	503	394	206	106	38
2. en Corts	449	291	279	289	280	261	198	123	59	22
3. Malilla	779	696	776	689	383	327	234	149	58	33
4. la Fonteta Sant Lluís	97	89	91	108	70	48	47	26	15	9
5. na Rovella	299	217	215	227	203	183	134	65	29	5
6. la Punta	81	62	49	65	39	60	52	36	17	5
7. Ciutat de les Arts i les Ciències	266	202	137	101	66	44	23	13	6	2
11. POBLATS MARÍTIMS										
1. el Grau	338	308	262	171	142	163	117	63	29	9
2. el Cabanyal-el Canyamelar	697	554	502	440	465	457	405	255	98	39
3. la Malva-rosa	480	530	422	352	229	280	227	126	54	16
4. Beteró	358	300	270	182	124	120	103	82	19	7
5. Natzaret	254	192	167	169	132	119	107	84	25	15
12. CAMINS AL GRAU										
1. Aiora	927	755	645	548	460	498	381	238	92	31
2. Albors	329	269	252	219	175	165	140	80	51	17
3. la Creu del Grau	532	434	356	349	297	224	177	109	62	14
4. Camí Fondo	174	119	125	115	67	86	68	40	17	4
5. Penya-roja	386	268	246	193	129	55	52	17	9	4
13. ALGIRÓS										
1. l'Illa Perduda	350	296	290	271	153	175	160	90	50	10
2. Ciutat Jardí	472	419	525	466	281	237	156	80	40	14
3. l'Amistat	271	248	214	210	153	163	140	74	41	16
4. la Bega Baixa	231	185	180	179	127	99	89	67	32	12
5. la Carrasca	161	122	121	99	51	46	29	21	11	2
14. BENIMACLET										
1. Benimaclet	844	761	689	622	518	461	389	220	111	34
2. Camí de Vera	258	269	245	113	71	66	48	33	16	5
15. RASCANYA										
1. els Orriols	601	448	375	372	328	399	303	173	55	21
2. Torrefiel	875	769	694	696	493	482	371	212	88	38
3. Sant Llorenç	327	245	187	161	102	64	39	22	18	5
16. BENICALAP										
1. Benicalap	1.301	1.081	1.020	905	665	620	474	309	113	53
2. Ciutat Fallera	202	194	176	141	120	97	74	43	22	8
17. POBLES DEL NORD										
1. Benifaraig	33	39	26	20	19	26	18	11	4	0
2. Poble Nou	32	32	29	34	21	25	17	8	7	2
3. Carpesa	42	54	53	30	31	29	20	11	10	1
4. Cases de Bàrcena	10	10	10	16	6	11	7	5	1	0
5. Mauella	3		3	1	4	5	3		2	1
6. Massarrojos	78	60	37	43	28	26	28	11	6	3
7. Borbotó	33	16	23	24	29	20	12	7	8	0
18. POBLES DE L'OEST										
1. Benimàmet	489	379	340	343	217	267	155	108	46	19
2. Beniferri	45	38	35	23	8	8	8	2		0
19. POBLES DEL SUD										
1. el Forn d'Alcedo	46	53	35	35	24	27	20	19	10	1
2. el Castellar-l'Oliverar	274	225	220	173	153	150	124	95	44	14
3. Pinedo	103	88	83	67	66	54	52	25	5	4
4. el Saler	75	71	61	58	32	20	14	10	1	0
5. el Palmar	27	24	22	27	36	24	25	8		2
6. el Perellonet	88	84	64	53	24	27	14	16	5	1
7. la Torre	181	172	187	131	94	73	58	41	21	8
8. Faitanar	16	14	14	8	7	10	7	3	1	0

5.2 Població segons edat en grups de 5 anys. Dones

5.2 Población según edad en grupos de 5 años. Mujeres

	Total	0-4	5-9	10-14	15-19	20-24	25-29	30-34	35-39	40-44
València	419.912	19.526	17.247	16.746	18.196	23.620	32.222	35.675	33.301	32.565
1. CIUTAT VELLA										
1. la Seu	1.522	60	61	54	45	63	117	136	139	117
2. la Xerea	2.075	75	81	60	81	117	150	155	144	140
3. el Carme	3.198	143	78	89	75	123	260	351	293	226
4. el Pilar	2.051	90	58	45	72	112	160	201	174	163
5. el Mercat	1.729	67	45	37	53	119	140	174	145	127
6. Sant Francesc	2.996	107	86	87	102	161	204	223	214	176
2. L'EIXAMPLE										
1. Russafa	13.420	603	486	438	430	627	929	1.176	1.132	1.073
2. el Pla del Remei	3.849	121	147	139	162	223	232	238	227	270
3. Gran Via	6.606	301	286	229	232	294	355	440	464	508
3. EXTRAMURS										
1. el Botànic	3.452	138	125	124	101	153	247	299	298	258
2. la Roqueta	2.532	109	78	71	72	135	183	225	229	153
3. la Petxina	8.456	353	349	341	313	395	550	559	679	615
4. Arrancapins	12.833	514	487	428	486	604	798	941	977	915
4. CAMPANAR										
1. Campanar	6.338	207	198	246	342	453	515	451	347	409
2. les Tendetes	3.037	98	109	97	141	183	239	253	193	213
3. el Calvari	2.754	84	89	83	102	153	220	192	205	191
4. Sant Pau	6.246	535	342	256	283	307	448	731	697	542
5. LA SAÏDIA										
1. Marxalenes	6.140	226	209	205	272	379	486	500	434	415
2. Morvedre	5.708	210	196	224	215	284	408	438	433	427
3. Trinitat	4.468	135	152	141	156	235	347	375	314	277
4. Tormos	4.606	217	207	195	179	255	352	447	385	386
5. Sant Antoni	5.266	244	222	224	255	320	403	417	369	419
6. EL PLA DEL REAL										
1. Exposició	3.720	184	150	166	153	185	300	258	257	252
2. Mestalla	8.065	396	359	356	374	465	643	673	595	590
3. Jaume Roig	3.629	189	180	144	171	201	257	244	247	252
4. Ciutat Universitària	1.471	73	70	57	62	90	112	128	111	93
7. L'OLIVERETA										
1. Nou Moles	14.480	585	560	572	554	790	987	1.111	1.122	1.123
2. Soternes	2.724	141	98	105	117	160	216	258	212	196
3. Tres Forques	4.947	201	168	171	163	239	388	373	362	329
4. la Font Santa	1.890	108	100	68	99	116	153	142	143	146
5. la Llum	2.677	145	119	142	139	165	180	220	207	240
8. PATRAIX										
1. Patraix	13.566	563	521	544	579	682	934	1.059	1.084	1.155
2. Sant Isidre	4.950	266	280	295	228	241	402	488	457	504
3. Vara de Quart	5.640	170	208	230	328	411	461	354	311	423
4. Safranar	4.528	297	210	200	206	265	327	399	419	401
5. Favara	1.705	78	73	77	70	81	138	165	170	155
9. JESÚS										
1. la Raiosa	8.232	375	293	305	299	441	627	771	719	630
2. l'Hort de Senabre	8.994	414	369	378	430	563	676	765	643	738
3. la Creu Coberta	3.335	116	123	165	198	248	254	262	214	289
4. Sant Marcel·lí	5.277	208	224	196	215	321	412	427	400	404
5. Camí Real	1.772	114	82	66	65	92	193	287	157	143

	45-49	50-54	55-59	60-64	65-69	70-74	75-79	80-84	85-89	90 i més
València	30.152	26.850	25.509	23.546	19.684	20.008	18.542	14.230	8.283	4.010
1. CIUTAT VELLA										
1. la Seu	113	94	82	76	53	78	89	73	42	30
2. la Xerea	138	118	136	125	103	104	124	85	84	55
3. el Carme	193	176	161	169	162	181	200	150	106	62
4. el Pilar	145	108	113	109	101	114	100	93	58	35
5. el Mercat	99	111	89	95	75	75	104	84	64	26
6. Sant Francesc	182	178	187	205	168	176	176	163	121	80
2. L'EIXAMPLE										
1. Russafa	899	817	654	695	670	733	759	692	392	215
2. el Pla del Remei	255	259	257	286	218	224	215	182	105	89
3. Gran Via	437	399	403	404	330	381	385	360	239	159
3. EXTRAMURS										
1. el Botànic	234	164	192	205	181	194	197	168	108	66
2. la Roqueta	170	151	140	129	119	133	165	144	76	50
3. la Petxina	619	545	455	426	471	493	501	409	269	114
4. Arrancapins	859	872	787	812	684	725	765	609	379	191
4. CAMPANAR										
1. Campanar	525	563	549	464	282	247	207	171	116	46
2. les Tendetes	239	219	223	203	152	129	131	100	74	41
3. el Calvari	181	161	121	145	196	223	187	125	70	26
4. Sant Pau	414	455	374	333	170	122	98	79	41	19
5. LA SAÏDIA										
1. Marxalenes	385	360	417	414	351	365	300	233	136	53
2. Morvedre	410	288	314	311	313	307	348	286	178	118
3. Trinitat	281	275	276	311	245	244	280	210	138	76
4. Tormos	339	253	228	231	221	234	210	142	89	36
5. Sant Antoni	391	369	332	303	257	224	232	151	92	42
6. EL PLA DEL REAL										
1. Exposició	258	226	261	273	202	196	148	125	84	42
2. Mestalla	611	545	468	466	390	385	320	224	139	66
3. Jaume Roig	200	230	251	278	208	161	148	130	85	53
4. Ciutat Universitària	89	78	115	106	74	68	44	58	28	15
7. L'OLIVERETA										
1. Nou Moles	1.062	776	842	823	863	873	822	548	324	143
2. Soternes	176	134	154	175	149	155	132	89	35	22
3. Tres Forques	294	230	239	267	265	340	374	297	178	69
4. la Fontanta	123	93	107	95	74	85	108	69	42	19
5. la Llum	226	203	152	124	106	109	86	71	30	13
8. PATRAIX										
1. Patraix	1.044	828	815	786	645	704	701	509	279	134
2. Sant Isidre	374	390	333	207	115	129	105	82	44	10
3. Vara de Quart	526	561	478	326	225	201	178	145	78	26
4. Safranar	367	345	302	222	145	125	128	96	58	16
5. Favara	118	111	99	80	74	71	69	46	25	5
9. JESÚS										
1. la Raiosa	546	447	450	474	466	441	404	284	175	85
2. l'Hort de Senabre	738	615	612	511	398	356	361	228	146	53
3. la Creu Coberta	305	282	200	151	127	120	111	90	57	23
4. Sant Marcel·lí	355	377	376	292	229	237	275	198	101	30
5. Camí Real	121	95	96	70	45	37	39	41	27	2

	Total	0-4	5-9	10-14	15-19	20-24	25-29	30-34	35-39	40-44
10. QUATRE CARRERES										
1. Mont-Olivet	10.723	385	361	386	412	592	795	888	794	798
2. en Corts	6.376	284	257	236	258	353	493	514	556	538
3. Malilla	11.724	600	549	496	513	679	956	1.140	978	976
4. la Fonteta Sant Lluís	1.588	86	85	78	69	88	111	141	132	116
5. na Rovella	4.367	195	179	176	209	262	336	359	324	320
6. la Punta	1.056	57	46	37	53	63	65	64	83	72
7. Ciutat de les Arts i les Ciències	2.867	216	196	149	126	138	205	284	331	351
11. POBLATS MARÍTIMS										
1. el Grau	4.793	227	213	219	223	277	385	449	461	385
2. el Cabanyal-el Canyamelar	10.948	496	425	401	443	556	796	891	818	798
3. la Malva-rosa	7.238	369	276	273	353	473	589	595	540	470
4. Beteró	4.345	212	225	253	215	254	324	305	284	440
5. Natzaret	3.331	183	135	143	159	244	281	283	226	225
12. CAMINS AL GRAU										
1. Aiora	13.207	616	570	573	549	715	1.006	1.188	1.172	1.121
2. Albors	4.840	163	228	206	198	250	378	390	351	354
3. la Creu del Grau	7.691	395	328	270	358	426	603	684	759	609
4. Camí Fondo	2.401	117	113	95	101	142	194	216	196	164
5. Penya-roja	4.767	519	344	228	177	194	286	583	635	479
13. ALGIRÓS										
1. l'Illa Perduda	4.930	196	176	192	222	262	370	409	374	384
2. Ciutat Jardí	6.962	190	197	248	343	499	690	553	385	460
3. l'Amistat	4.134	150	125	163	167	266	410	340	279	295
4. la Bega Baixa	3.243	117	142	148	174	182	251	264	199	241
5. la Carrasca	1.803	75	107	91	103	105	128	119	121	159
14. BENIMACLET										
1. Benimaclet	13.100	528	499	513	622	814	1.178	1.086	852	960
2. Camí de Vera	2.982	118	140	155	177	217	259	203	193	252
15. RASCANYA										
1. els Orriols	8.881	497	346	388	417	566	828	767	696	650
2. Torrefiel	13.319	702	529	546	670	825	1.093	1.247	1.075	996
3. Sant Llorenç	4.485	393	290	222	201	191	326	622	526	469
16. BENICALAP										
1. Benicalap	18.821	967	823	791	867	1.099	1.616	1.770	1.599	1.551
2. Ciutat Fallera	3.273	173	170	144	166	215	286	295	303	244
17. POBLES DEL NORD										
1. Benifaraig	531	23	25	21	19	29	34	34	41	37
2. Poble Nou	512	19	20	20	27	26	43	40	35	43
3. Carpesa	670	29	24	20	43	32	40	41	50	48
4. Cases de Bàrcena	201	8	2	5	11	13	13	23	9	18
5. Mauella	28	1			1	1	1	1	3	2
6. Massarrojos	1.048	79	52	48	49	51	54	83	108	101
7. Borbotó	380	20	14	9	19	19	29	25	31	23
18. POBLES DE L'OEST										
1. Benimàmet	6.721	349	294	271	337	419	579	639	583	486
2. Beniferri	426	30	25	18	27	33	26	29	43	42
19. POBLES DEL SUD										
1. el Forn d'Alcedo	669	31	24	28	28	35	49	54	54	55
2. el Castellar-l'Oliverar	3.608	176	150	173	162	195	270	282	304	249
3. Pinedo	1.336	62	61	65	74	86	80	89	96	124
4. el Saler	799	57	44	39	41	43	49	56	88	78
5. el Palmar	411	11	15	14	25	28	35	22	27	24
6. el Perellonet	799	31	56	31	44	39	44	57	60	82
7. la Torre	2.494	103	83	105	117	163	214	218	187	181
8. Faitanar	200	11	6	9	8	10	21	27	18	12

	45-49	50-54	55-59	60-64	65-69	70-74	75-79	80-84	85-89	90 i més
10. QUATRE CARRERES										
1. Mont-Olivet	712	576	591	669	671	611	605	438	304	135
2. en Corts	402	357	318	391	354	348	299	227	131	60
3. Malilla	854	835	855	655	453	406	330	246	141	62
4. la Fonteta Sant Lluís	91	82	120	91	65	75	60	55	27	16
5. na Rovella	264	242	246	306	296	282	216	97	37	21
6. la Punta	66	60	49	51	66	84	57	55	18	10
7. Ciutat de les Arts i les Ciències	244	185	123	102	63	59	40	34	15	6
11. POBLATS MARÍTIMS										
1. el Grau	345	340	233	225	190	223	171	125	55	47
2. el Cabanyal-el Canyamelar	686	547	582	621	582	685	654	554	273	140
3. la Malva-rosa	602	524	446	401	295	329	311	235	113	44
4. Beteró	378	305	297	189	173	161	137	114	56	23
5. Natzaret	198	188	191	173	149	173	166	109	70	35
12. CAMINS AL GRAU										
1. Aiora	948	830	720	649	603	631	580	434	207	95
2. Albors	329	319	300	303	250	245	219	178	130	49
3. la Creu del Grau	570	469	432	415	387	326	244	220	130	66
4. Camí Fondo	198	170	130	133	98	109	83	81	37	24
5. Penya-roja	373	257	243	173	107	58	47	35	19	10
13. ALGIRÓS										
1. l'Illa Perduda	390	342	352	264	211	253	234	170	95	34
2. Ciutat Jardí	562	628	643	481	318	245	205	159	112	44
3. l'Amistat	270	265	263	226	224	226	190	151	84	40
4. la Bega Baixa	274	221	231	203	146	131	132	101	56	30
5. la Carrasca	169	154	142	101	62	65	44	34	13	11
14. BENIMACLET										
1. Benimaclet	989	884	869	755	606	637	532	413	257	106
2. Camí de Vera	303	292	230	129	95	84	60	35	32	8
15. RASCANYA										
1. els Orriols	520	448	457	445	451	524	420	264	134	63
2. Torrefiel	942	854	806	778	562	574	524	346	179	71
3. Sant Llorenç	327	258	199	155	119	75	52	32	22	6
16. BENICALAP										
1. Benicalap	1.340	1.148	1.110	999	780	826	678	493	239	125
2. Ciutat Fallera	205	199	191	186	127	134	89	88	36	22
17. POBLES DEL NORD										
1. Benifaraig	50	37	28	21	24	35	34	21	17	1
2. Poble Nou	26	32	36	31	27	24	22	23	15	3
3. Carpesa	62	56	50	39	27	38	29	25	12	5
4. Cases de Bàrcena	14	5	17	13	9	9	16	7	7	2
5. Mauella	2		1	4		3	3	2	2	1
6. Massarrojos	78	58	39	47	22	36	41	44	38	20
7. Borbotó	26	21	29	25	18	17	19	15	16	5
18. POBLES DE L'OEST										
1. Benimàmet	462	435	376	374	260	294	245	189	86	43
2. Beniferri	47	33	31	15	5	8	5	6	2	1
19. POBLES DEL SUD										
1. el Forn d'Alcedo	49	40	44	28	35	34	35	29	14	3
2. el Castellar-l'Oliverar	282	251	199	197	167	163	168	134	60	26
3. Pinedo	103	67	93	76	62	69	48	56	21	4
4. el Saler	67	59	58	31	25	29	15	12	4	4
5. el Palmar	24	19	24	29	31	31	31	10	5	6
6. el Perellonet	96	59	72	32	38	22	17	12	5	2
7. la Torre	165	190	190	130	96	108	99	80	44	21
8. Faitanar	7	8	13	8	13	10	10	3	1	5

5.3 Població de menys de 20 anys segons edat. Total

5.3 Población de menos de 20 años según edad. Total

	Total	0	1	2	3	4	5	6	7	8	9
València	146.855	8.111	8.071	8.109	7.875	7.612	7.324	7.231	7.195	7.039	6.664
1. CIUTAT VELLA											
1. la Seu	419	24	19	28	25	38	22	22	30	27	18
2. la Xerea	609	31	47	27	30	28	37	26	33	25	33
3. el Carme	788	75	60	42	48	44	45	36	30	34	34
4. el Pilar	563	33	39	31	36	29	27	29	20	26	20
5. el Mercat	429	31	23	29	20	31	16	20	28	24	12
6. Sant Francesc	816	58	54	51	41	44	40	41	39	32	32
2. L'EIXAMPLE											
1. Russafa	3.927	259	242	254	238	218	193	205	191	185	168
2. el Pla del Remei	1.166	48	59	59	60	47	54	62	50	66	70
3. Gran Via	2.230	90	122	119	165	140	124	148	127	95	114
3. EXTRAMURS											
1. el Botànic	986	57	54	62	55	50	57	48	46	58	47
2. la Roqueta	671	49	40	47	40	40	27	35	30	32	34
3. la Petxina	2.743	134	144	142	146	149	160	149	138	145	127
4. Arrancapins	3.867	202	179	215	203	233	224	187	196	170	164
4. CAMPANAR											
1. Campanar	2.006	87	90	84	88	79	85	79	81	70	84
2. les Tendetes	873	40	43	34	40	32	39	35	39	40	37
3. el Calvari	749	46	42	40	38	35	38	31	26	38	32
4. Sant Pau	2.793	222	218	203	204	167	140	158	138	141	113
5. LA SAÏDIA											
1. Marxalenes	1.822	89	81	97	87	82	90	73	89	67	85
2. Morvedre	1.781	84	105	84	106	85	91	84	89	78	75
3. Trinitat	1.174	56	54	66	64	46	57	67	45	58	70
4. Tormos	1.747	88	89	104	104	107	92	84	87	89	71
5. Sant Antoni	1.907	113	92	91	92	94	83	95	86	73	100
6. EL PLA DEL REAL											
1. Exposició	1.311	61	58	59	74	77	54	77	70	59	52
2. Mestalla	2.977	165	161	142	159	159	154	161	139	120	140
3. Jaume Roig	1.342	65	59	69	74	75	64	75	79	77	66
4. Ciutat Universitària	510	33	23	30	26	30	40	32	24	26	21
7. L'OLIVERETA											
1. Nou Moles	4.624	243	268	248	226	202	210	221	231	234	221
2. Soternes	903	55	61	63	54	47	49	41	45	37	32
3. Tres Forques	1.430	91	81	71	86	75	74	75	64	70	59
4. la Font Santa	722	43	31	37	40	48	40	53	34	38	28
5. la Llum	1.127	75	53	58	73	55	56	43	52	54	48
8. PATRAIX											
1. Patraix	4.567	239	205	259	229	238	233	229	217	240	219
2. Sant Isidre	2.256	116	117	107	109	116	97	134	124	145	107
3. Vara de Quart	1.874	68	67	69	60	54	87	82	93	77	100
4. Safranar	1.846	98	121	115	84	118	95	94	108	93	62
5. Favara	628	28	38	39	29	40	37	30	30	29	37
9. JESÚS											
1. la Raiosa	2.566	150	166	146	136	132	129	128	131	113	112
2. l'Hort de Senabre	3.307	149	177	180	168	155	142	139	155	139	146
3. la Creu Coberta	1.220	51	46	47	47	46	44	42	43	56	52
4. Sant Marcel·lí	1.727	75	79	103	91	80	96	73	99	84	78
5. Camí Real	699	64	55	47	42	37	32	35	30	27	26

	10	11	12	13	14	15	16	17	18	19
València	6.845	6.760	6.770	6.830	7.188	7.305	7.170	7.352	7.626	7.778
1. CIUTAT VELLA										
1. la Seu	18	20	20	9	21	17	17	16	12	16
2. la Xerea	38	20	26	28	24	26	27	30	36	37
3. el Carme	34	41	33	29	33	26	41	32	26	45
4. el Pilar	24	23	23	20	32	37	24	29	33	28
5. el Mercat	19	17	20	22	22	19	14	23	23	16
6. Sant Francesc	45	35	32	29	38	28	44	44	47	42
2. L'EIXAMPLE										
1. Russafa	203	148	186	166	197	173	176	156	194	175
2. el Pla del Remei	62	49	64	55	35	68	63	55	70	70
3. Gran Via	96	96	110	99	97	84	95	100	88	121
3. EXTRAMURS										
1. el Botànic	49	49	45	45	46	48	39	36	51	44
2. la Roqueta	26	25	25	34	27	28	32	32	36	32
3. la Petxina	135	126	137	138	149	120	131	125	120	128
4. Arrancapins	185	181	188	168	192	182	192	185	205	216
4. CAMPANAR										
1. Campanar	103	90	96	106	93	141	127	123	145	155
2. les Tendetes	34	44	37	43	54	57	53	52	63	57
3. el Calvari	34	27	33	34	40	41	42	40	44	48
4. Sant Pau	105	108	105	98	108	113	107	122	101	122
5. LA SAÏDIA										
1. Marxalenes	87	97	70	113	93	94	92	113	117	106
2. Morvedre	76	81	97	87	104	94	93	79	95	94
3. Trinitat	48	57	57	64	63	51	62	66	59	64
4. Tormos	81	90	74	85	97	91	84	81	67	82
5. Sant Antoni	85	91	92	103	99	98	89	115	109	107
6. EL PLA DEL REAL										
1. Exposició	81	71	65	67	69	70	55	55	63	74
2. Mestalla	146	163	139	123	141	149	150	165	156	145
3. Jaume Roig	52	59	61	58	61	72	74	67	67	68
4. Ciutat Universitària	17	23	17	27	22	28	20	26	22	23
7. L'OLIVERETA										
1. Nou Moles	227	220	253	215	233	233	236	248	218	237
2. Soternes	35	47	28	44	40	47	45	45	45	43
3. Tres Forques	73	80	48	62	77	68	59	65	72	80
4. la Fontanta	27	24	38	24	35	33	41	33	36	39
5. la Llum	47	50	60	53	61	64	61	58	49	57
8. PATRAIX										
1. Patraix	222	223	213	192	224	228	233	227	254	243
2. Sant Isidre	120	120	111	114	103	104	106	92	106	108
3. Vara de Quart	94	87	95	96	98	121	136	103	132	155
4. Safranar	89	79	88	75	87	85	94	84	83	94
5. Favara	29	35	32	27	21	29	22	29	34	33
9. JESÚS										
1. la Raiosa	121	110	138	123	119	118	112	114	125	143
2. l'Hort de Senabre	150	161	172	160	167	201	174	186	200	186
3. la Creu Coberta	67	61	64	66	82	77	75	86	82	86
4. Sant Marcel·lí	71	86	91	86	80	92	83	89	90	101
5. Camí Real	32	23	30	24	35	39	30	24	33	34

	Total	0	1	2	3	4	5	6	7	8	9
10. QUATRE CARRERES											
1. Mont-Olivet	3.166	195	148	170	155	140	147	164	134	136	157
2. en Corts	2.184	124	112	131	118	119	114	94	109	110	109
3. Malilla	4.405	284	265	269	227	235	228	241	220	229	190
4. la Fonteta Sant Lluís	599	33	37	32	36	27	30	29	37	28	31
5. na Rovella	1.619	79	89	82	88	73	65	67	85	86	87
6. la Punta	373	18	16	18	30	14	13	13	15	26	15
7. Ciutat de les Arts i les Ciències	1.400	77	99	86	91	74	88	81	77	70	70
11. POBLATS MARÍTIMS											
1. el Grau	1.813	102	122	99	93	94	84	98	81	90	79
2. el Cabanyal-el Canyamellar	3.597	206	232	187	203	191	185	188	207	171	144
3. la Malva-rosa	2.608	132	141	139	136	141	134	137	112	131	104
4. Beteró	1.803	88	88	75	80	92	75	87	102	100	93
5. Natzaret	1.278	95	77	70	62	70	62	56	64	63	54
12. CAMINS AL GRAU											
1. Aiora	4.800	269	275	260	264	250	260	244	248	241	215
2. Albors	1.577	70	65	66	65	73	75	84	91	94	89
3. la Creu del Grau	2.841	164	177	158	160	174	169	166	135	128	113
4. Camí Fondo	841	46	43	48	50	38	39	49	45	38	56
5. Penya-roja	2.617	203	214	231	197	215	182	143	129	129	115
13. ALGIRÓS											
1. l'Illa Perduda	1.710	93	88	87	90	85	84	80	82	63	70
2. Ciutat Jardí	2.034	65	88	90	85	84	79	80	87	100	83
3. l'Amistat	1.233	60	68	55	59	67	55	50	57	49	44
4. la Bega Baixa	1.192	38	47	52	62	57	45	56	59	60	57
5. la Carrasca	752	21	34	39	24	35	38	35	38	41	40
14. BENIMACLET											
1. Benimaclet	4.375	214	203	206	218	188	189	173	207	200	225
2. Camí de Vera	1.209	38	50	40	51	47	58	57	57	54	61
15. RASCANYA											
1. els Orriols	3.376	221	201	203	177	143	179	145	137	183	145
2. Torreïel	5.000	328	250	296	253	271	215	224	219	216	234
3. Sant Llorenç	2.278	179	180	174	133	135	110	116	133	127	100
16. BENICALAP											
1. Benicalap	7.216	393	395	433	397	402	345	400	342	339	338
2. Ciutat Fallera	1.355	65	64	83	82	67	75	61	80	86	67
17. POBLES DEL NORD											
1. Benifaraig	178	7	10	9	12	11	6	11	9	7	9
2. Poble Nou	187	6	10	7	10	10	5	3	9	11	9
3. Carpesa	236	14	7	8	10	15	14	13	10	11	8
4. Cases de Bàrcena	53	2	4	2	6	3	0	0	2	2	1
5. Mauella	6	0	0	1	0	1	0	1	0	0	0
6. Massarrojos	466	33	30	31	31	24	23	16	30	28	20
7. Borbotó	146	6	8	8	10	12	13	11	3	7	4
18. POBLES DE L'OEST											
1. Benimàmet	2.567	159	141	159	144	126	149	125	142	116	99
2. Beniferri	190	13	13	9	10	8	18	9	11	9	2
19. POBLES DEL SUD											
1. el Forn d'Alcedo	249	18	8	18	16	14	17	3	11	8	10
2. el Castellar-l'Oliverar	1.320	58	83	64	71	78	67	46	72	65	65
3. Pinedo	511	31	18	18	25	20	22	24	22	16	30
4. el Saler	389	10	23	22	40	28	16	22	18	19	14
5. el Palmar	124	5	7	5	6	4	6	4	4	4	5
6. el Perellonet	345	14	16	16	20	15	27	14	19	19	14
7. la Torre	862	44	54	48	38	37	42	31	33	34	43
8. Faitanar	73	6	9	7	3	3	3	2	5	4	0

	10	11	12	13	14	15	16	17	18	19
10. QUATRE CARRERES										
1. Mont-Olivet	143	144	165	160	166	168	162	176	163	173
2. en Corts	114	97	79	112	112	100	95	123	97	115
3. Malilla	198	211	195	189	203	200	179	212	214	216
4. la Fonteta Sant Lluís	23	30	28	28	28	34	25	24	18	41
5. na Rovella	84	72	64	68	84	82	81	91	87	105
6. la Punta	17	18	13	19	16	26	27	18	23	18
7. Ciutat de les Arts i les Ciències	73	69	57	48	76	61	61	50	47	45
11. POBLATS MARÍTIMS										
1. el Grau	87	83	92	77	98	81	83	87	97	86
2. el Cabanyal-el Canyamellar	158	181	144	164	164	176	180	160	177	179
3. la Malva-rosa	124	107	101	112	145	149	104	157	166	136
4. Beteró	92	95	99	100	109	87	72	90	91	88
5. Natzaret	63	58	50	70	58	64	54	65	71	52
12. CAMINS AL GRAU										
1. Aiora	220	240	212	236	231	220	217	235	226	237
2. Albors	75	63	74	84	94	81	82	74	85	93
3. la Creu del Grau	119	125	119	119	119	133	129	144	144	146
4. Camí Fondo	33	37	36	41	42	47	28	44	33	48
5. Penya-roja	105	93	98	66	103	76	81	79	80	78
13. ALGIRÓS										
1. l'Illa Perduda	87	78	74	93	84	88	95	99	101	89
2. Ciutat Jardí	84	101	99	105	124	119	122	143	137	159
3. l'Amistat	71	44	71	74	51	68	59	67	82	82
4. la Bega Baixa	69	51	66	58	64	69	69	75	62	76
5. la Carrasca	40	34	33	42	29	44	50	50	49	36
14. BENIMACLET										
1. Benimaclet	201	202	207	251	213	258	228	243	289	260
2. Camí de Vera	81	60	67	61	69	69	85	59	72	73
15. RASCANYA										
1. els Orriols	145	168	134	168	160	171	174	161	187	174
2. Torrefiel	220	251	221	224	245	241	278	246	292	276
3. Sant Llorenç	110	110	83	96	87	76	78	82	76	93
16. BENICALAP										
1. Benicalap	316	312	352	307	348	361	367	358	352	359
2. Ciutat Fallera	54	53	66	72	59	52	60	65	81	63
17. POBLES DEL NORD										
1. Benifaraig	7	6	9	9	12	7	7	12	11	7
2. Poble Nou	10	9	5	7	11	16	11	11	11	16
3. Carpesa	12	14	12	8	5	14	20	11	12	18
4. Cases de Bàrcena	3	3	0	1	4	4	4	7	2	3
5. Mauella	1	0	0	0	0	0	1	1	0	0
6. Massarrojos	28	20	22	16	17	22	23	14	20	18
7. Borbotó	3	7	3	5	7	11	5	8	6	9
18. POBLES DE L'OEST										
1. Benimàmet	103	104	115	120	121	111	124	142	142	125
2. Beniferri	7	8	9	7	9	11	7	11	12	7
19. POBLES DEL SUD										
1. el Forn d'Alcedo	12	12	8	11	15	12	13	15	18	10
2. el Castellar-l'Oliverar	61	56	71	64	62	71	66	73	63	64
3. Pinedo	23	25	25	32	37	32	23	35	23	30
4. el Saler	15	18	18	21	19	22	18	14	10	22
5. el Palmar	2	4	7	6	10	8	10	10	12	5
6. el Perellonet	18	13	11	21	17	20	14	15	16	26
7. la Torre	43	36	38	44	40	47	45	42	58	65
8. Faitanar	4	1	5	3	2	2	4	4	3	3

5.3 Població de menys de 20 anys segons edat. Homes

5.3 Población de menos de 20 años según edad. Hombres

	Total	0	1	2	3	4	5	6	7	8	9
València	75.140	4.202	4.145	4.077	4.017	3.811	3.795	3.691	3.722	3.572	3.426
1. CIUTAT VELLA											
1. la Seu	199	13	7	18	15	21	13	12	13	11	9
2. la Xerea	312	21	23	19	10	15	19	9	16	9	20
3. el Carme	403	36	25	22	23	20	24	21	19	21	16
4. el Pilar	298	14	19	17	15	13	17	16	10	14	7
5. el Mercat	227	16	10	12	10	19	8	11	16	12	8
6. Sant Francesc	434	33	33	28	22	25	20	24	22	19	13
2. L'EIXAMPLE											
1. Russafa	1.970	135	128	128	111	106	111	91	81	93	80
2. el Pla del Remei	597	21	33	33	39	26	27	36	24	40	28
3. Gran Via	1.182	45	61	71	82	76	71	82	68	44	57
3. EXTRAMURS											
1. el Botànic	498	24	33	30	26	27	30	28	20	28	25
2. la Roqueta	341	24	21	25	19	18	16	17	13	15	19
3. la Petxina	1.387	66	73	67	83	73	81	85	64	74	66
4. Arrancapins	1.952	105	91	112	101	109	108	104	89	78	75
4. CAMPANAR											
1. Campanar	1.013	48	47	39	49	38	44	33	44	37	43
2. les Tendetes	428	15	20	20	20	16	16	18	21	13	13
3. el Calvari	391	25	26	20	24	22	18	16	12	16	14
4. Sant Pau	1.377	111	93	93	105	77	73	82	56	72	65
5. LA SAÏDIA											
1. Marxalenes	910	48	39	41	41	41	54	36	39	29	37
2. Morvedre	936	51	56	44	55	48	46	38	46	47	44
3. Trinitat	590	31	37	30	28	25	28	26	27	31	33
4. Tormos	949	51	41	62	59	62	51	41	44	47	33
5. Sant Antoni	962	56	44	43	51	44	43	47	41	31	53
6. EL PLA DEL REAL											
1. Exposició	658	32	19	27	37	30	31	38	37	30	26
2. Mestalla	1.492	86	80	70	82	72	62	81	77	76	59
3. Jaume Roig	658	33	27	34	34	25	38	40	36	35	32
4. Ciutat Universitària	248	18	12	19	11	9	17	21	15	12	8
7. L'OLIVERETA											
1. Nou Moles	2.353	125	140	121	114	102	100	121	108	114	114
2. Soternes	442	33	26	27	28	25	26	22	20	20	18
3. Tres Forques	727	46	39	32	41	45	40	32	33	37	32
4. la Font Santa	347	21	15	16	19	20	13	29	20	16	15
5. la Llum	582	42	25	29	43	30	26	24	32	24	28
8. PATRAIX											
1. Patraix	2.360	122	107	139	118	121	123	122	124	122	126
2. Sant Isidre	1.187	69	64	48	56	62	47	70	81	73	56
3. Vara de Quart	938	31	33	28	28	28	48	41	49	40	53
4. Safranar	933	43	59	54	35	48	47	58	52	50	35
5. Favara	330	13	25	20	16	22	19	15	21	15	20
9. JESÚS											
1. la Raiosa	1.294	74	77	74	66	64	73	70	62	51	64
2. l'Hort de Senabre	1.716	76	87	83	83	86	79	64	76	65	68
3. la Creu Coberta	618	28	26	21	21	25	17	27	24	21	25
4. Sant Marcel·lí	884	42	40	55	44	39	44	39	52	37	34
5. Camí Real	372	34	24	30	18	25	14	20	14	8	12

	10	11	12	13	14	15	16	17	18	19
València	3.526	3.500	3.386	3.517	3.718	3.733	3.706	3.733	3.902	3.961
1. CIUTAT VELLA										
1. la Seu	4	14	9	2	5	9	6	6	7	5
2. la Xerea	21	10	11	17	17	10	15	15	17	18
3. el Carme	20	23	15	13	10	15	23	17	16	24
4. el Pilar	13	18	13	14	19	21	15	12	19	12
5. el Mercat	12	9	9	16	17	9	5	13	9	6
6. Sant Francesc	22	18	16	18	18	11	25	23	25	19
2. L'EIXAMPLE										
1. Russafa	104	75	94	74	115	83	92	71	99	99
2. el Pla del Remei	30	27	28	28	13	37	37	21	38	31
3. Gran Via	40	55	53	63	58	52	47	46	53	58
3. EXTRAMURS										
1. el Botànic	24	21	20	21	24	27	18	20	31	21
2. la Roqueta	15	8	6	19	18	15	21	15	19	18
3. la Petxina	66	65	70	70	73	65	64	65	51	66
4. Arrancapins	94	102	97	91	102	83	98	98	97	118
4. CAMPANAR										
1. Campanar	55	47	44	51	45	77	60	60	73	79
2. les Tendetes	18	25	20	22	30	24	22	27	34	34
3. el Calvari	19	14	18	15	19	23	26	21	21	22
4. Sant Pau	56	56	57	43	56	54	46	70	48	64
5. LA SAÏDIA										
1. Marxalenes	46	50	39	66	54	43	37	60	61	49
2. Morvedre	40	38	46	47	50	41	50	39	59	51
3. Trinitat	23	27	37	36	25	23	30	33	31	29
4. Tormos	41	49	36	52	54	55	45	38	43	45
5. Sant Antoni	47	43	45	62	49	53	49	50	61	50
6. EL PLA DEL REAL										
1. Exposició	39	46	35	36	31	36	26	28	36	38
2. Mestalla	72	86	56	69	73	72	75	84	82	78
3. Jaume Roig	26	23	28	31	39	34	34	43	28	38
4. Ciutat Universitària	8	13	5	13	10	17	9	11	10	10
7. L'OLIVERETA										
1. Nou Moles	112	116	122	110	116	119	118	139	124	118
2. Soternes	16	19	12	22	20	17	25	20	26	20
3. Tres Forques	45	39	22	26	37	40	33	40	33	35
4. la Fontana	15	13	19	18	15	14	19	17	17	16
5. la Llum	20	21	29	30	29	32	27	35	28	28
8. PATRAIX										
1. Patraix	103	108	105	109	105	111	124	123	129	119
2. Sant Isidre	60	60	57	46	50	57	63	55	53	60
3. Vara de Quart	53	49	47	46	45	65	67	51	65	71
4. Safranar	47	40	47	37	47	45	51	49	43	46
5. Favara	16	17	13	12	9	18	7	17	18	17
9. JESÚS										
1. la Raiosa	65	44	78	61	58	68	53	57	61	74
2. l'Hort de Senabre	83	86	88	87	88	115	104	90	107	101
3. la Creu Coberta	36	33	30	33	43	42	36	44	38	48
4. Sant Marcel·lí	41	40	50	44	43	41	48	47	46	58
5. Camí Real	19	13	16	9	21	22	20	12	24	17

	Total	0	1	2	3	4	5	6	7	8	9
10. QUATRE CARRERES											
1. Mont-Olivet	1.622	105	79	89	79	71	80	82	65	71	79
2. en Corts	1.149	59	62	69	68	62	63	49	55	64	48
3. Malilla	2.247	145	149	138	120	128	118	118	121	115	87
4. la Fonteta Sant Lluís	281	15	17	16	20	11	14	10	17	13	16
5. na Rovella	860	48	47	44	38	39	30	39	52	46	44
6. la Punta	180	8	9	4	10	8	9	1	10	12	4
7. Ciutat de les Arts i les Ciències	713	44	44	39	46	38	42	41	36	38	33
11. POBLATS MARÍTIMS											
1. el Grau	931	57	69	53	50	54	47	41	46	49	36
2. el Cabanyal-el Canyamellar	1.832	110	125	94	108	86	95	103	107	93	72
3. la Malva-rosa	1.337	58	68	69	63	62	78	73	65	64	62
4. Beteró	898	45	47	39	40	40	39	47	51	44	51
5. Natzaret	658	43	48	42	31	27	31	30	35	37	31
12. CAMINS AL GRAU											
1. Aiora	2.492	150	144	134	140	134	141	113	140	131	113
2. Albors	782	34	33	33	38	38	34	36	35	46	54
3. la Creu del Grau	1.490	88	91	75	93	91	93	87	62	73	68
4. Camí Fondo	415	25	23	25	20	15	20	14	29	22	29
5. Penya-roja	1.349	102	110	131	95	103	96	80	61	58	59
13. ALGIRÓS											
1. l'Illa Perduda	924	56	51	44	50	46	47	41	50	33	32
2. Ciutat Jardí	1.056	36	55	43	47	41	46	41	55	49	41
3. l'Amistat	628	34	34	26	32	33	23	24	32	22	29
4. la Bega Baixa	611	20	31	33	29	26	24	22	31	27	31
5. la Carrasca	376	8	19	22	15	14	17	16	15	18	19
14. BENIMACLET											
1. Benimaclet	2.213	109	92	109	99	92	99	85	110	95	106
2. Camí de Vera	619	14	27	14	25	28	22	27	30	32	36
15. RASCANYA											
1. els Orriols	1.728	95	97	94	96	66	102	75	77	103	86
2. Torreïel	2.553	173	118	143	127	135	100	120	113	111	135
3. Sant Llorenç	1.172	94	84	88	73	69	61	65	67	58	45
16. BENICALAP											
1. Benicalap	3.768	198	217	213	214	211	186	207	197	175	176
2. Ciutat Fallera	702	39	34	46	34	35	45	37	37	45	35
17. POBLES DEL NORD											
1. Benifaraig	90	3	4	4	10	5	1	5	3	4	4
2. Poble Nou	101	4	4	4	6	6	2	1	4	5	5
3. Carpesa	120	5	3	2	7	8	8	6	6	8	4
4. Cases de Bàrcena	27	1	3	0	3	2	0	0	1	2	0
5. Mauella	4	0	0	0	0	1	0	1	0	0	0
6. Massarrojos	238	18	14	13	15	10	13	8	15	18	11
7. Borbotó	84	3	3	2	7	9	8	6	2	5	3
18. POBLES DE L'OEST											
1. Benimàmet	1.316	86	80	77	67	70	72	66	75	70	54
2. Beniferri	90	4	9	5	2	3	8	6	5	4	1
19. POBLES DEL SUD											
1. el Forn d'Alcedo	138	8	6	9	12	8	9	1	5	3	7
2. el Castellar-l'Oliverar	659	33	42	32	39	32	37	18	36	37	37
3. Pinedo	249	18	7	5	10	10	7	10	10	10	16
4. el Saler	208	7	13	11	19	16	10	12	5	11	7
5. el Palmar	59	3	5	2	5	1	1	1	2	3	1
6. el Perellonet	183	8	12	13	9	8	11	6	8	6	6
7. la Torre	454	28	28	23	22	17	23	11	22	14	30
8. Faitanar	39	4	3	5	2	3	1	2	4	1	0

	10	11	12	13	14	15	16	17	18	19
10. QUATRE CARRERES										
1. Mont-Olivet	74	65	89	76	88	83	80	85	96	86
2. en Corts	61	45	42	67	63	58	49	64	52	49
3. Malilla	96	104	92	99	109	89	92	102	110	115
4. la Fonteta Sant Lluís	11	15	7	13	13	18	10	13	8	24
5. na Rovella	49	42	37	29	39	40	43	55	47	52
6. la Punta	9	14	6	9	8	9	14	14	11	11
7. Ciutat de les Arts i les Ciències	34	39	34	28	39	24	37	26	25	26
11. POBLATS MARÍTIMS										
1. el Grau	42	44	46	35	51	39	43	33	48	48
2. el Cabanyal-el Canyamelar	89	82	68	82	89	91	89	78	82	89
3. la Malva-rosa	64	50	64	63	75	76	51	83	92	57
4. Beteró	50	46	45	50	51	45	38	46	42	42
5. Natzaret	27	33	28	38	30	31	26	27	38	25
12. CAMINS AL GRAU										
1. Aiora	108	126	90	121	121	115	112	140	100	119
2. Albors	35	39	29	37	44	40	43	36	51	47
3. la Creu del Grau	69	68	63	60	71	71	62	74	65	66
4. Camí Fondo	15	16	22	18	23	24	19	15	14	27
5. Penya-roja	54	49	44	37	53	45	46	42	41	43
13. ALGIRÓS										
1. l'Illa Perduda	47	45	34	52	46	47	54	51	53	45
2. Ciutat Jardí	42	56	57	54	56	66	55	74	66	76
3. l'Amistat	31	22	30	38	27	39	37	35	40	40
4. la Bega Baixa	42	27	36	24	31	34	37	39	30	37
5. la Carrasca	23	11	17	15	21	21	27	28	30	20
14. BENIMACLET										
1. Benimaclet	104	106	101	128	122	124	112	124	152	144
2. Camí de Vera	40	40	33	34	36	35	51	24	32	39
15. RASCANYA										
1. els Orriols	75	83	66	82	81	88	91	85	94	92
2. Torrefiel	119	139	120	115	122	117	155	118	139	134
3. Sant Llorenç	57	63	47	51	46	39	45	38	41	41
16. BENICALAP										
1. Benicalap	166	159	191	153	175	187	191	181	173	198
2. Ciutat Fallera	30	28	33	40	29	28	31	30	39	27
17. POBLES DEL NORD										
1. Benifaraig	1	4	7	3	7	5	2	10	4	4
2. Poble Nou	5	5	4	3	5	10	7	4	5	12
3. Carpesa	5	9	9	3	5	6	8	3	7	8
4. Cases de Bàrcena	1	2	0	1	2	1	2	3	2	1
5. Mauella	1	0	0	0	0	0	0	1	0	0
6. Massarrojos	17	13	15	7	3	10	13	6	8	11
7. Borbotó	3	6	1	3	3	6	1	4	3	6
18. POBLES DE L'OEST										
1. Benimàmet	53	57	48	67	67	55	57	55	75	65
2. Beniferri	4	5	3	6	4	8	3	5	3	2
19. POBLES DEL SUD										
1. el Forn d'Alcedo	5	7	4	7	7	6	6	13	10	5
2. el Castellar-l'Oliverar	24	24	31	26	36	36	33	41	29	36
3. Pinedo	13	12	12	20	20	20	12	11	14	12
4. el Saler	10	10	11	10	11	9	11	6	6	13
5. el Palmar	2	1	4	2	6	2	7	3	5	3
6. el Perellonet	11	8	7	11	12	10	8	4	8	17
7. la Torre	20	20	16	19	21	30	24	21	30	35
8. Faitanar	2	1	1	2	0	1	2	1	2	2

5.3 Població de menys de 20 anys segons edat. Dones

5.3 Población de menos de 20 años según edad. Mujeres

	Total	0	1	2	3	4	5	6	7	8	9
València	71.715	3.909	3.926	4.032	3.858	3.801	3.529	3.540	3.473	3.467	3.238
1. CIUTAT VELLA											
1. la Seu	220	11	12	10	10	17	9	10	17	16	9
2. la Xerea	297	10	24	8	20	13	18	17	17	16	13
3. el Carme	385	39	35	20	25	24	21	15	11	13	18
4. el Pilar	265	19	20	14	21	16	10	13	10	12	13
5. el Mercat	202	15	13	17	10	12	8	9	12	12	4
6. Sant Francesc	382	25	21	23	19	19	20	17	17	13	19
2. L'EIXAMPLE											
1. Russafa	1.957	124	114	126	127	112	82	114	110	92	88
2. el Pla del Remei	569	27	26	26	21	21	27	26	26	26	42
3. Gran Via	1.048	45	61	48	83	64	53	66	59	51	57
3. EXTRAMURS											
1. el Botànic	488	33	21	32	29	23	27	20	26	30	22
2. la Roqueta	330	25	19	22	21	22	11	18	17	17	15
3. la Petxina	1.356	68	71	75	63	76	79	64	74	71	61
4. Arrancapins	1.915	97	88	103	102	124	116	83	107	92	89
4. CAMPANAR											
1. Campanar	993	39	43	45	39	41	41	46	37	33	41
2. les Tendetes	445	25	23	14	20	16	23	17	18	27	24
3. el Calvari	358	21	16	20	14	13	20	15	14	22	18
4. Sant Pau	1.416	111	125	110	99	90	67	76	82	69	48
5. LA SAÏDIA											
1. Marxalenes	912	41	42	56	46	41	36	37	50	38	48
2. Morvedre	845	33	49	40	51	37	45	46	43	31	31
3. Trinitat	584	25	17	36	36	21	29	41	18	27	37
4. Tormos	798	37	48	42	45	45	41	43	43	42	38
5. Sant Antoni	945	57	48	48	41	50	40	48	45	42	47
6. EL PLA DEL REAL											
1. Exposició	653	29	39	32	37	47	23	39	33	29	26
2. Mestalla	1.485	79	81	72	77	87	92	80	62	44	81
3. Jaume Roig	684	32	32	35	40	50	26	35	43	42	34
4. Ciutat Universitària	262	15	11	11	15	21	23	11	9	14	13
7. L'OLIVERETA											
1. Nou Moles	2.271	118	128	127	112	100	110	100	123	120	107
2. Soternes	461	22	35	36	26	22	23	19	25	17	14
3. Tres Forques	703	45	42	39	45	30	34	43	31	33	27
4. la Font Santa	375	22	16	21	21	28	27	24	14	22	13
5. la Llum	545	33	28	29	30	25	30	19	20	30	20
8. PATRAIX											
1. Patraix	2.207	117	98	120	111	117	110	107	93	118	93
2. Sant Isidre	1.069	47	53	59	53	54	50	64	43	72	51
3. Vara de Quart	936	37	34	41	32	26	39	41	44	37	47
4. Safranar	913	55	62	61	49	70	48	36	56	43	27
5. Favara	298	15	13	19	13	18	18	15	9	14	17
9. JESÚS											
1. la Raiosa	1.272	76	89	72	70	68	56	58	69	62	48
2. l'Hort de Senabre	1.591	73	90	97	85	69	63	75	79	74	78
3. la Creu Coberta	602	23	20	26	26	21	27	15	19	35	27
4. Sant Marcel·lí	843	33	39	48	47	41	52	34	47	47	44
5. Camí Real	327	30	31	17	24	12	18	15	16	19	14

	10	11	12	13	14	15	16	17	18	19
València	3.319	3.260	3.384	3.313	3.470	3.572	3.464	3.619	3.724	3.817
1. CIUTAT VELLA										
1. la Seu	14	6	11	7	16	8	11	10	5	11
2. la Xerea	17	10	15	11	7	16	12	15	19	19
3. el Carme	14	18	18	16	23	11	18	15	10	21
4. el Pilar	11	5	10	6	13	16	9	17	14	16
5. el Mercat	7	8	11	6	5	10	9	10	14	10
6. Sant Francesc	23	17	16	11	20	17	19	21	22	23
2. L'EIXAMPLE										
1. Russafa	99	73	92	92	82	90	84	85	95	76
2. el Pla del Remei	32	22	36	27	22	31	26	34	32	39
3. Gran Via	56	41	57	36	39	32	48	54	35	63
3. EXTRAMURS										
1. el Botànic	25	28	25	24	22	21	21	16	20	23
2. la Roqueta	11	17	19	15	9	13	11	17	17	14
3. la Petxina	69	61	67	68	76	55	67	60	69	62
4. Arrancapins	91	79	91	77	90	99	94	87	108	98
4. CAMPANAR										
1. Campanar	48	43	52	55	48	64	67	63	72	76
2. les Tendetes	16	19	17	21	24	33	31	25	29	23
3. el Calvari	15	13	15	19	21	18	16	19	23	26
4. Sant Pau	49	52	48	55	52	59	61	52	53	58
5. LA SAÏDIA										
1. Marxalenes	41	47	31	47	39	51	55	53	56	57
2. Morvedre	36	43	51	40	54	53	43	40	36	43
3. Trinitat	25	30	20	28	38	28	32	33	28	35
4. Tormos	40	41	38	33	43	36	39	43	24	37
5. Sant Antoni	38	48	47	41	50	45	40	65	48	57
6. EL PLA DEL REAL										
1. Exposició	42	25	30	31	38	34	29	27	27	36
2. Mestalla	74	77	83	54	68	77	75	81	74	67
3. Jaume Roig	26	36	33	27	22	38	40	24	39	30
4. Ciutat Universitària	9	10	12	14	12	11	11	15	12	13
7. L'OLIVERETA										
1. Nou Moles	115	104	131	105	117	114	118	109	94	119
2. Soternes	19	28	16	22	20	30	20	25	19	23
3. Tres Forques	28	41	26	36	40	28	26	25	39	45
4. la Fontana	12	11	19	6	20	19	22	16	19	23
5. la Llum	27	29	31	23	32	32	34	23	21	29
8. PATRAIX										
1. Patraix	119	115	108	83	119	117	109	104	125	124
2. Sant Isidre	60	60	54	68	53	47	43	37	53	48
3. Vara de Quart	41	38	48	50	53	56	69	52	67	84
4. Safranar	42	39	41	38	40	40	43	35	40	48
5. Favara	13	18	19	15	12	11	15	12	16	16
9. JESÚS										
1. la Raiosa	56	66	60	62	61	50	59	57	64	69
2. l'Hort de Senabre	67	75	84	73	79	86	70	96	93	85
3. la Creu Coberta	31	28	34	33	39	35	39	42	44	38
4. Sant Marcel·lí	30	46	41	42	37	51	35	42	44	43
5. Camí Real	13	10	14	15	14	17	10	12	9	17

	Total	0	1	2	3	4	5	6	7	8	9
10. QUATRE CARRERES											
1. Mont-Olivet	1.544	90	69	81	76	69	67	82	69	65	78
2. en Corts	1.035	65	50	62	50	57	51	45	54	46	61
3. Malilla	2.158	139	116	131	107	107	110	123	99	114	103
4. la Fonteta Sant Lluís	318	18	20	16	16	16	16	19	20	15	15
5. na Rovella	759	31	42	38	50	34	35	28	33	40	43
6. la Punta	193	10	7	14	20	6	4	12	5	14	11
7. Ciutat de les Arts i les Ciències	687	33	55	47	45	36	46	40	41	32	37
11. POBLATS MARÍTIMS											
1. el Grau	882	45	53	46	43	40	37	57	35	41	43
2. el Cabanyal-el Canyamellar	1.765	96	107	93	95	105	90	85	100	78	72
3. la Malva-rosa	1.271	74	73	70	73	79	56	64	47	67	42
4. Beteró	905	43	41	36	40	52	36	40	51	56	42
5. Natzaret	620	52	29	28	31	43	31	26	29	26	23
12. CAMINS AL GRAU											
1. Aiora	2.308	119	131	126	124	116	119	131	108	110	102
2. Albors	795	36	32	33	27	35	41	48	56	48	35
3. la Creu del Grau	1.351	76	86	83	67	83	76	79	73	55	45
4. Camí Fondo	426	21	20	23	30	23	19	35	16	16	27
5. Penya-roja	1.268	101	104	100	102	112	86	63	68	71	56
13. ALGIRÓS											
1. l'Illa Perduda	786	37	37	43	40	39	37	39	32	30	38
2. Ciutat Jardí	978	29	33	47	38	43	33	39	32	51	42
3. l'Amistat	605	26	34	29	27	34	32	26	25	27	15
4. la Bega Baixa	581	18	16	19	33	31	21	34	28	33	26
5. la Carrasca	376	13	15	17	9	21	21	19	23	23	21
14. BENIMACLET											
1. Benimaclet	2.162	105	111	97	119	96	90	88	97	105	119
2. Camí de Vera	590	24	23	26	26	19	36	30	27	22	25
15. RASCANYA											
1. els Orriols	1.648	126	104	109	81	77	77	70	60	80	59
2. Torreïel	2.447	155	132	153	126	136	115	104	106	105	99
3. Sant Llorenç	1.106	85	96	86	60	66	49	51	66	69	55
16. BENICALAP											
1. Benicalap	3.448	195	178	220	183	191	159	193	145	164	162
2. Ciutat Fallera	653	26	30	37	48	32	30	24	43	41	32
17. POBLES DEL NORD											
1. Benifaraig	88	4	6	5	2	6	5	6	6	3	5
2. Poble Nou	86	2	6	3	4	4	3	2	5	6	4
3. Carpesa	116	9	4	6	3	7	6	7	4	3	4
4. Cases de Bàrcena	26	1	1	2	3	1	0	0	1	0	1
5. Mauella	2	0	0	1	0	0	0	0	0	0	0
6. Massarrojos	228	15	16	18	16	14	10	8	15	10	9
7. Borbotó	62	3	5	6	3	3	5	5	1	2	1
18. POBLES DE L'OEST											
1. Benimàmet	1.251	73	61	82	77	56	77	59	67	46	45
2. Beniferri	100	9	4	4	8	5	10	3	6	5	1
19. POBLES DEL SUD											
1. el Forn d'Alcedo	111	10	2	9	4	6	8	2	6	5	3
2. el Castellar-l'Oliverar	661	25	41	32	32	46	30	28	36	28	28
3. Pinedo	262	13	11	13	15	10	15	14	12	6	14
4. el Saler	181	3	10	11	21	12	6	10	13	8	7
5. el Palmar	65	2	2	3	1	3	5	3	2	1	4
6. el Perellonet	162	6	4	3	11	7	16	8	11	13	8
7. la Torre	408	16	26	25	16	20	19	20	11	20	13
8. Faitanar	34	2	6	2	1	0	2	0	1	3	0

	10	11	12	13	14	15	16	17	18	19
10. QUATRE CARRERES										
1. Mont-Olivet	69	79	76	84	78	85	82	91	67	87
2. en Corts	53	52	37	45	49	42	46	59	45	66
3. Malilla	102	107	103	90	94	111	87	110	104	101
4. la Fonteta Sant Lluís	12	15	21	15	15	16	15	11	10	17
5. na Rovella	35	30	27	39	45	42	38	36	40	53
6. la Punta	8	4	7	10	8	17	13	4	12	7
7. Ciutat de les Arts i les Ciències	39	30	23	20	37	37	24	24	22	19
11. POBLATS MARÍTIMS										
1. el Grau	45	39	46	42	47	42	40	54	49	38
2. el Cabanyal-el Canyamellar	69	99	76	82	75	85	91	82	95	90
3. la Malva-rosa	60	57	37	49	70	73	53	74	74	79
4. Beteró	42	49	54	50	58	42	34	44	49	46
5. Natzaret	36	25	22	32	28	33	28	38	33	27
12. CAMINS AL GRAU										
1. Aiora	112	114	122	115	110	105	105	95	126	118
2. Albors	40	24	45	47	50	41	39	38	34	46
3. la Creu del Grau	50	57	56	59	48	62	67	70	79	80
4. Camí Fondo	18	21	14	23	19	23	9	29	19	21
5. Penya-roja	51	44	54	29	50	31	35	37	39	35
13. ALGIRÓS										
1. l'Illa Perduda	40	33	40	41	38	41	41	48	48	44
2. Ciutat Jardí	42	45	42	51	68	53	67	69	71	83
3. l'Amistat	40	22	41	36	24	29	22	32	42	42
4. la Bega Baixa	27	24	30	34	33	35	32	36	32	39
5. la Carrasca	17	23	16	27	8	23	23	22	19	16
14. BENIMACLET										
1. Benimaclet	97	96	106	123	91	134	116	119	137	116
2. Camí de Vera	41	20	34	27	33	34	34	35	40	34
15. RASCANYA										
1. els Orriols	70	85	68	86	79	83	83	76	93	82
2. Torreïel	101	112	101	109	123	124	123	128	153	142
3. Sant Llorenç	53	47	36	45	41	37	33	44	35	52
16. BENICALAP										
1. Benicalap	150	153	161	154	173	174	176	177	179	161
2. Ciutat Fallera	24	25	33	32	30	24	29	35	42	36
17. POBLES DEL NORD										
1. Benifaraig	6	2	2	6	5	2	5	2	7	3
2. Poble Nou	5	4	1	4	6	6	4	7	6	4
3. Carpesa	7	5	3	5	0	8	12	8	5	10
4. Cases de Bàrcena	2	1	0	0	2	3	2	4	0	2
5. Mauella	0	0	0	0	0	0	1	0	0	0
6. Massarrojos	11	7	7	9	14	12	10	8	12	7
7. Borbotó	0	1	2	2	4	5	4	4	3	3
18. POBLES DE L'OEST										
1. Benimàmet	50	47	67	53	54	56	67	87	67	60
2. Beniferri	3	3	6	1	5	3	4	6	9	5
19. POBLES DEL SUD										
1. el Forn d'Alcedo	7	5	4	4	8	6	7	2	8	5
2. el Castellar-l'Oliverar	37	32	40	38	26	35	33	32	34	28
3. Pinedo	10	13	13	12	17	12	11	24	9	18
4. el Saler	5	8	7	11	8	13	7	8	4	9
5. el Palmar	0	3	3	4	4	6	3	7	7	2
6. el Perellonet	7	5	4	10	5	10	6	11	8	9
7. la Torre	23	16	22	25	19	17	21	21	28	30
8. Faitanar	2	0	4	1	2	1	2	3	1	1

5.4 Població segons lloc de naixement. Total

5.4 Población según lugar de nacimiento. Total

	Total	València	Resta de l'Horta	Resta de la Comunitat	Resta de l'Estat	Estranger
València	810.064	429.382	21.123	65.009	162.220	132.330
1. CIUTAT VELLA						
1. la Seu	2.882	1.386	110	364	479	543
2. la Xerea	3.899	2.109	156	417	661	556
3. el Carme	6.155	3.356	202	690	946	961
4. el Pilar	4.016	1.909	143	451	776	737
5. el Mercat	3.322	1.687	118	412	537	568
6. Sant Francesc	5.514	3.190	240	714	722	648
2. L'EIXAMPLE						
1. Russafa	25.062	13.234	634	2.633	3.648	4.913
2. el Pla del Remei	6.991	4.517	232	768	1.044	430
3. Gran Via	12.055	7.514	296	1.292	1.831	1.122
3. EXTRAMURS						
1. el Botànic	6.591	3.617	225	676	996	1.077
2. la Roqueta	4.647	2.202	183	599	615	1.048
3. la Petxina	15.482	8.829	482	1.571	2.492	2.108
4. Arrancapins	23.451	13.297	863	2.705	3.659	2.927
4. CAMPANAR						
1. Campanar	12.116	6.627	342	1.228	2.508	1.411
2. les Tendetes	5.650	2.588	144	533	1.159	1.226
3. el Calvari	5.285	2.008	118	438	1.363	1.358
4. Sant Pau	12.323	6.559	361	1.042	2.916	1.445
5. LA SAÏDIA						
1. Marxalenes	11.493	5.405	271	1.067	2.465	2.285
2. Morvedre	10.608	5.546	326	986	1.792	1.958
3. Trinitat	8.231	3.738	246	950	1.811	1.486
4. Tormos	9.070	4.407	245	597	1.957	1.864
5. Sant Antoni	10.087	5.536	284	954	1.968	1.345
6. EL PLA DEL REAL						
1. Exposició	6.908	3.974	208	914	1.238	574
2. Mestalla	15.157	7.502	458	1.662	3.290	2.245
3. Jaume Roig	6.787	3.959	149	676	1.366	637
4. Ciutat Universitària	2.695	1.504	65	329	556	241
7. L'OLIVERETA						
1. Nou Moles	27.331	13.078	769	2.177	5.941	5.366
2. Soternes	5.249	2.322	204	426	1.252	1.045
3. Tres Forques	9.415	4.155	267	689	2.186	2.118
4. la Font Santa	3.723	1.867	88	169	756	843
5. la Llum	5.207	2.613	225	339	1.371	659
8. PATRAIX						
1. Patraix	25.594	13.722	706	2.396	5.057	3.713
2. Sant Isidre	9.968	5.874	287	672	2.156	979
3. Vara de Quart	10.820	5.838	337	858	2.772	1.015
4. Safranar	8.773	5.168	242	701	1.925	737
5. Favara	3.490	1.772	88	223	669	738
9. JESÚS						
1. la Raiosa	15.901	7.659	394	1.490	2.982	3.376
2. l'Hort de Senabre	17.727	9.486	455	1.249	3.999	2.538
3. la Creu Coberta	6.467	3.295	167	542	1.436	1.027
4. Sant Marcel·lí	10.386	5.260	252	667	2.725	1.482
5. Camí Real	3.696	2.097	98	247	734	520

	Total	València	Resta de l'Horta	Resta de la Comunitat	Resta de l'Estat	Estranger
10. QUATRE CARRERES						
1. Mont-Olivet	20.321	10.742	370	1.517	3.496	4.196
2. en Corts	12.392	6.408	248	850	2.024	2.862
3. Malilla	22.909	13.124	502	1.516	4.725	3.042
4. la Fonteta Sant Lluís	3.111	1.960	64	134	505	448
5. na Rovella	8.800	4.619	189	509	2.017	1.466
6. la Punta	2.066	1.498	22	53	300	193
7. Ciutat de les Arts i les Ciències	5.661	2.995	130	490	1.074	972
11. POBLATS MARÍTIMS						
1. el Grau	9.578	5.459	151	477	1.712	1.779
2. el Cabanyal-el Canyamellar	20.879	13.833	339	1.002	2.758	2.947
3. la Malva-rosa	14.171	8.608	255	581	2.867	1.860
4. Beteró	8.488	5.130	152	510	1.630	1.066
5. Natzaret	6.903	3.757	80	202	1.342	1.522
12. CAMINS AL GRAU						
1. Aiora	25.948	13.527	476	1.666	5.381	4.898
2. Albors	9.093	4.576	184	766	2.017	1.550
3. la Creu del Grau	15.230	7.235	228	864	3.615	3.288
4. Camí Fondo	4.626	2.256	74	389	926	981
5. Penya-roja	9.722	5.048	282	877	1.792	1.723
13. ALGIRÓS						
1. l'Illa Perduda	9.418	5.531	166	669	2.038	1.014
2. Ciutat Jardí	13.362	6.569	230	1.377	3.061	2.125
3. l'Amistat	8.121	3.538	131	784	1.761	1.907
4. la Bega Baixa	6.216	3.310	159	700	1.345	702
5. la Carrasca	3.560	1.855	74	398	756	477
14. BENIMACLET						
1. Benimaclet	24.998	11.740	630	2.488	5.802	4.338
2. Camí de Vera	5.791	3.221	163	518	1.339	550
15. RASCANYA						
1. els Orriols	18.009	7.393	347	1.032	3.743	5.494
2. Torreïel	26.324	12.764	565	1.492	6.189	5.314
3. Sant Llorenç	8.854	5.013	258	794	1.869	920
16. BENICALAP						
1. Benicalap	37.410	18.594	939	2.507	9.122	6.248
2. Ciutat Fallera	6.605	2.875	129	406	1.682	1.513
17. POBLES DEL NORD						
1. Benifaraig	997	767	87	50	51	42
2. Poble Nou	1.027	558	46	36	167	220
3. Carpesa	1.283	873	85	49	191	85
4. Cases de Bàrcena	402	216	57	9	76	44
5. Mauella	62	31	16	1	10	4
6. Massarrojos	1.959	1.228	194	118	265	154
7. Borbotó	763	615	52	18	42	36
18. POBLES DE L'OEST						
1. Benimàmet	13.331	7.391	649	615	2.686	1.990
2. Beniferri	852	457	36	61	179	119
19. POBLES DEL SUD						
1. el Forn d'Alcedo	1.348	863	41	65	236	143
2. el Castellar-l'Oliverar	7.085	5.430	191	217	698	549
3. Pinedo	2.605	1.893	58	78	306	270
4. el Saler	1.690	976	64	96	246	308
5. el Palmar	788	714	1	10	23	40
6. el Perellonet	1.639	980	114	185	264	96
7. la Torre	5.032	2.574	200	292	1.058	908
8. Faitanar	411	232	15	28	78	58

5.4 Població segons lloc de naixement. Homes

5.4 Población según lugar de nacimiento. Hombres

	Total	València	Resta de l'Horta	Resta de la Comunitat	Resta de l'Estat	Estranger
València	390.152	210.290	10.115	28.272	72.004	69.471
1. CIUTAT VELLA						
1. la Seu	1.360	662	44	173	223	258
2. la Xerea	1.824	997	56	175	294	302
3. el Carme	2.957	1.609	99	296	412	541
4. el Pilar	1.965	923	75	219	358	390
5. el Mercat	1.593	804	45	209	243	292
6. Sant Francesc	2.518	1.518	100	307	292	301
2. L'EIXAMPLE						
1. Russafa	11.642	6.111	279	1.092	1.568	2.592
2. el Pla del Remei	3.142	2.090	115	299	452	186
3. Gran Via	5.449	3.588	118	508	737	498
3. EXTRAMURS						
1. el Botànic	3.139	1.669	97	292	469	612
2. la Roqueta	2.115	983	76	252	279	525
3. la Petxina	7.026	4.125	214	642	1.022	1.023
4. Arrancapins	10.618	6.196	394	1.099	1.521	1.408
4. CAMPANAR						
1. Campanar	5.778	3.245	154	550	1.156	673
2. les Tendetes	2.613	1.257	72	219	479	586
3. el Calvari	2.531	991	62	192	567	719
4. Sant Pau	6.077	3.266	161	512	1.425	713
5. LA SAÏDIA						
1. Marxalenes	5.353	2.520	125	460	1.047	1.201
2. Morvedre	4.900	2.672	138	409	708	973
3. Trinitat	3.763	1.793	117	382	742	729
4. Tormos	4.464	2.200	124	259	890	991
5. Sant Antoni	4.821	2.678	135	424	886	698
6. EL PLA DEL REAL						
1. Exposició	3.188	1.887	97	389	542	273
2. Mestalla	7.092	3.589	214	725	1.439	1.125
3. Jaume Roig	3.158	1.894	74	308	586	296
4. Ciutat Universitària	1.224	709	29	141	236	109
7. L'OLIVERETA						
1. Nou Moles	12.851	6.361	368	898	2.538	2.686
2. Soternes	2.525	1.128	85	175	578	559
3. Tres Forques	4.468	2.046	125	277	894	1.126
4. la Font Santa	1.833	919	39	72	330	473
5. la Llum	2.530	1.345	114	155	620	296
8. PATRAIX						
1. Patraix	12.028	6.657	336	999	2.181	1.855
2. Sant Isidre	5.018	3.041	156	308	998	515
3. Vara de Quart	5.180	2.826	173	402	1.273	506
4. Safranar	4.245	2.610	108	280	877	370
5. Favara	1.785	899	45	95	320	426
9. JESÚS						
1. la Raiosa	7.669	3.729	184	598	1.280	1.878
2. l'Hort de Senabre	8.733	4.762	227	535	1.801	1.408
3. la Creu Coberta	3.132	1.629	70	247	645	541
4. Sant Marcel·lí	5.109	2.653	132	298	1.249	777
5. Camí Real	1.924	1.087	46	113	369	309

	Total	València	Resta de l'Horta	Resta de la Comunitat	Resta de l'Estat	Estranger
10. QUATRE CARRERES						
1. Mont-Olivet	9.598	5.129	185	646	1.479	2.159
2. en Corts	6.016	3.094	128	363	888	1.543
3. Malilla	11.185	6.523	247	722	2.142	1.551
4. la Fonteta Sant Lluís	1.523	963	28	58	252	222
5. na Rovella	4.433	2.453	100	231	859	790
6. la Punta	1.010	726	9	27	144	104
7. Ciutat de les Arts i les Ciències	2.794	1.502	72	231	537	452
11. POBLATS MARÍTIMS						
1. el Grau	4.785	2.702	82	220	791	990
2. el Cabanyal-el Canyamellar	9.931	6.572	180	411	1.177	1.591
3. la Malva-rosa	6.933	4.317	111	262	1.260	983
4. Beteró	4.143	2.538	80	231	729	565
5. Natzaret	3.572	1.872	36	101	609	954
12. CAMINS AL GRAU						
1. Aiora	12.741	6.679	240	730	2.362	2.730
2. Albors	4.253	2.221	81	334	861	756
3. la Creu del Grau	7.539	3.684	117	368	1.584	1.786
4. Camí Fondo	2.225	1.071	42	187	404	521
5. Penya-roja	4.955	2.581	153	423	873	925
13. ALGIRÓS						
1. l'Illa Perduda	4.488	2.761	85	289	846	507
2. Ciutat Jardí	6.400	3.286	106	614	1.364	1.030
3. l'Amistat	3.987	1.734	66	348	754	1.085
4. la Bega Baixa	2.973	1.616	81	315	598	363
5. la Carrasca	1.757	952	37	181	341	246
14. BENIMACLET						
1. Benimaclet	11.898	5.752	295	1.074	2.536	2.241
2. Camí de Vera	2.809	1.599	81	243	596	290
15. RASCANYA						
1. els Orriols	9.128	3.700	173	440	1.664	3.151
2. Torreïel	13.005	6.388	289	678	2.803	2.847
3. Sant Llorenç	4.369	2.506	134	386	886	457
16. BENICALAP						
1. Benicalap	18.589	9.365	460	1.121	4.293	3.350
2. Ciutat Fallera	3.332	1.506	73	172	758	823
17. POBLES DEL NORD						
1. Benifaraig	466	364	40	22	21	19
2. Poble Nou	515	289	19	13	76	118
3. Carpesa	613	423	34	27	82	47
4. Cases de Bàrcena	201	115	25	4	31	26
5. Mauella	34	17	10	0	5	2
6. Massarrojos	911	556	99	55	119	82
7. Borbotó	383	312	20	10	23	18
18. POBLES DE L'OEST						
1. Benimàmet	6.610	3.709	325	267	1.224	1.085
2. Beniferri	426	219	20	36	91	60
19. POBLES DEL SUD						
1. el Forn d'Alcedo	679	457	22	30	106	64
2. el Castellar-l'Oliverar	3.477	2.684	76	90	334	293
3. Pinedo	1.269	926	22	40	148	133
4. el Saler	891	526	39	45	124	157
5. el Palmar	377	339	0	5	15	18
6. el Perellonet	840	491	68	93	139	49
7. la Torre	2.538	1.288	94	130	505	521
8. Faitanar	211	115	9	14	45	28

5.4 Població segons lloc de naixement. Dones

5.4 Población según lugar de nacimiento. Mujeres

	Total	València	Resta de l'Horta	Resta de la Comunitat	Resta de l'Estat	Estranger
València	419.912	219.092	11.008	36.737	90.216	62.859
1. CIUTAT VELLA						
1. la Seu	1.522	724	66	191	256	285
2. la Xerea	2.075	1.112	100	242	367	254
3. el Carme	3.198	1.747	103	394	534	420
4. el Pilar	2.051	986	68	232	418	347
5. el Mercat	1.729	883	73	203	294	276
6. Sant Francesc	2.996	1.672	140	407	430	347
2. L'EIXAMPLE						
1. Russafa	13.420	7.123	355	1.541	2080	2321
2. el Pla del Remei	3.849	2.427	117	469	592	244
3. Gran Via	6.606	3.926	178	784	1094	624
3. EXTRAMURS						
1. el Botànic	3.452	1.948	128	384	527	465
2. la Roqueta	2.532	1.219	107	347	336	523
3. la Petxina	8.456	4.704	268	929	1470	1085
4. Arrancapins	12.833	7.101	469	1.606	2138	1519
4. CAMPANAR						
1. Campanar	6.338	3.382	188	678	1352	738
2. les Tendetes	3.037	1.331	72	314	680	640
3. el Calvari	2.754	1.017	56	246	796	639
4. Sant Pau	6.246	3.293	200	530	1491	732
5. LA SAÏDIA						
1. Marxalenes	6.140	2.885	146	607	1418	1084
2. Morvedre	5.708	2.874	188	577	1084	985
3. Trinitat	4.468	1.945	129	568	1069	757
4. Tormos	4.606	2.207	121	338	1067	873
5. Sant Antoni	5.266	2.858	149	530	1082	647
6. EL PLA DEL REAL						
1. Exposició	3.720	2.087	111	525	696	301
2. Mestalla	8.065	3.913	244	937	1851	1120
3. Jaume Roig	3.629	2.065	75	368	780	341
4. Ciutat Universitària	1.471	795	36	188	320	132
7. L'OLIVERETA						
1. Nou Moles	14.480	6.717	401	1.279	3403	2680
2. Soternes	2.724	1.194	119	251	674	486
3. Tres Forques	4.947	2.109	142	412	1292	992
4. la Font Santa	1.890	948	49	97	426	370
5. la Llum	2.677	1.268	111	184	751	363
8. PATRAIX						
1. Patraix	13.566	7.065	370	1.397	2876	1858
2. Sant Isidre	4.950	2.833	131	364	1158	464
3. Vara de Quart	5.640	3.012	164	456	1499	509
4. Safranar	4.528	2.558	134	421	1048	367
5. Favara	1.705	873	43	128	349	312
9. JESÚS						
1. la Raiosa	8.232	3.930	210	892	1702	1498
2. l'Hort de Senabre	8.994	4.724	228	714	2198	1130
3. la Creu Coberta	3.335	1.666	97	295	791	486
4. Sant Marcel·lí	5.277	2.607	120	369	1476	705
5. Camí Real	1.772	1.010	52	134	365	211

	Total	València	Resta de l'Horta	Resta de la Comunitat	Resta de l'Estat	Estranger
10. QUATRE CARRERES						
1. Mont-Olivet	10.723	5.613	185	871	2017	2037
2. en Corts	6.376	3.314	120	487	1136	1319
3. Malilla	11.724	6.601	255	794	2583	1491
4. la Fonteta Sant Lluís	1.588	997	36	76	253	226
5. na Rovella	4.367	2.166	89	278	1158	676
6. la Punta	1.056	772	13	26	156	89
7. Ciutat de les Arts i les Ciències	2.867	1.493	58	259	537	520
11. POBLATS MARÍTIMS						
1. el Grau	4.793	2.757	69	257	921	789
2. el Cabanyal-el Canyamellar	10.948	7.261	159	591	1581	1356
3. la Malva-rosa	7.238	4.291	144	319	1607	877
4. Beteró	4.345	2.592	72	279	901	501
5. Natzaret	3.331	1.885	44	101	733	568
12. CAMINS AL GRAU						
1. Aiora	13.207	6.848	236	936	3019	2168
2. Albors	4.840	2.355	103	432	1156	794
3. la Creu del Grau	7.691	3.551	111	496	2031	1502
4. Camí Fondo	2.401	1.185	32	202	522	460
5. Penya-roja	4.767	2.467	129	454	919	798
13. ALGIRÓS						
1. l'Illa Perduda	4.930	2.770	81	380	1192	507
2. Ciutat Jardí	6.962	3.283	124	763	1697	1095
3. l'Amistat	4.134	1.804	65	436	1007	822
4. la Bega Baixa	3.243	1.694	78	385	747	339
5. la Carrasca	1.803	903	37	217	415	231
14. BENIMACLET						
1. Benimaclet	13.100	5.988	335	1.414	3266	2097
2. Camí de Vera	2.982	1.622	82	275	743	260
15. RASCANYA						
1. els Orriols	8.881	3.693	174	592	2079	2343
2. Torrefiel	13.319	6.376	276	814	3386	2467
3. Sant Llorenç	4.485	2.507	124	408	983	463
16. BENICALAP						
1. Benicalap	18.821	9.229	479	1.386	4829	2898
2. Ciutat Fallera	3.273	1.369	56	234	924	690
17. POBLES DEL NORD						
1. Benifaraig	531	403	47	28	30	23
2. Poble Nou	512	269	27	23	91	102
3. Carpesa	670	450	51	22	109	38
4. Cases de Bàrcena	201	101	32	5	45	18
5. Mauella	28	14	6	1	5	2
6. Massarrojos	1.048	672	95	63	146	72
7. Borbotó	380	303	32	8	19	18
18. POBLES DE L'OEST						
1. Benimàmet	6.721	3.682	324	348	1462	905
2. Beniferri	426	238	16	25	88	59
19. POBLES DEL SUD						
1. el Forn d'Alcedo	669	406	19	35	130	79
2. el Castellar-l'Oliverar	3.608	2.746	115	127	364	256
3. Pinedo	1.336	967	36	38	158	137
4. el Saler	799	450	25	51	122	151
5. el Palmar	411	375	1	5	8	22
6. el Perellonet	799	489	46	92	125	47
7. la Torre	2.494	1.286	106	162	553	387
8. Faitanar	200	117	6	14	33	30

5.5 Població nascuda a la resta de la Comunitat per comarques principals.

5.5 Población nacida en el resto de la Comunidad por comarcas principales.

	Total	la Ribera Alta	la Plana de Utiel - Requena	los Serranos	la Safor	el Camp de Túria	la Costera	l'Alt Palància	la Ribera Baixa	l'Alacantí	la Vall d'Albaida	Resta de la Comunitat
València	65.009	7.842	6.829	4.583	4.158	3.326	3.314	3.210	2.996	2.821	2.752	23.178
1. CIUTAT VELLA												
1. la Seu	364	53	15	19	42	15	15	4	20	16	24	141
2. la Xerea	417	47	23	4	36	30	30	13	22	16	29	167
3. el Carme	690	100	32	26	48	37	41	42	38	33	44	249
4. el Pilar	451	65	26	21	46	18	25	19	27	14	30	160
5. el Mercat	412	56	21	17	39	17	17	9	30	18	31	157
6. Sant Francesc	714	138	33	15	65	33	37	15	49	23	33	273
2. L'EIXAMPLE												
1. Russafa	2.633	404	230	93	175	99	171	84	160	126	155	936
2. el Pla del Remei	768	126	28	13	75	33	55	18	45	38	42	295
3. Gran Via	1.292	198	84	11	99	46	65	33	98	62	53	543
3. EXTRAMURS												
1. el Botànic	676	90	51	49	53	40	22	25	38	34	45	229
2. la Roqueta	599	86	47	24	46	31	39	24	27	21	29	225
3. la Petxina	1.571	194	111	81	150	89	78	67	69	57	76	599
4. Arrancapins	2.705	465	194	81	216	132	188	55	184	117	156	917
4. CAMPANAR												
1. Campanar	1.228	124	101	150	68	93	57	51	38	47	46	453
2. les Tendetes	533	63	50	69	31	35	22	34	17	17	18	177
3. el Calvari	438	38	66	80	8	27	14	21	11	22	13	138
4. Sant Pau	1.042	106	100	104	76	68	42	34	42	60	36	374
5. LA SAÏDIA												
1. Marxalenes	1.067	99	110	207	41	90	34	60	42	44	36	304
2. Morvedre	986	103	72	101	47	92	26	62	40	28	49	366
3. Trinitat	950	94	75	62	70	60	47	69	27	44	49	353
4. Tormos	597	61	42	91	23	50	16	55	18	25	21	195
5. Sant Antoni	954	95	98	94	51	61	41	61	32	36	40	345
6. EL PLA DEL REAL												
1. Exposició	914	141	34	30	127	42	37	23	38	48	42	352
2. Mestalla	1.662	220	104	62	154	59	86	71	83	83	83	657
3. Jaume Roig	676	97	25	13	96	19	33	18	27	34	29	285
4. Ciutat Universitària	329	41	23	4	25	8	15	13	18	25	17	140
7. L'OLIVERETA												
1. Nou Moles	2.177	238	324	188	115	105	92	94	83	66	88	784
2. Soternes	426	41	85	27	22	29	12	14	18	16	25	137
3. Tres Forques	689	66	157	38	24	33	36	21	24	23	25	242
4. la Font Santa	169	16	32	7	6	14	6	8	8	7	2	63
5. la Llum	339	19	96	24	17	18	12	4	15	10	8	116
8. PATRAIX												
1. Patraix	2.396	338	295	128	151	109	134	93	90	110	109	839
2. Sant Isidre	672	64	110	44	25	34	37	28	36	31	24	239
3. Vara de Quart	858	105	173	65	29	25	37	39	30	32	38	285
4. Safranar	701	82	119	44	27	29	32	29	23	30	21	265
5. Favara	223	37	36	7	17	10	13	7	7	9	6	74
9. JESÚS												
1. la Raiosa	1.490	225	180	75	74	59	139	61	67	55	69	486
2. l'Hort de Senabre	1.249	140	206	102	42	38	79	51	56	45	43	447
3. la Creu Coberta	542	74	75	26	23	21	53	24	31	14	30	171
4. Sant Marcel·lí	667	66	109	34	23	37	60	26	31	22	28	231
5. Camí Real	247	35	42	17	16	12	11	8	13	9	13	71

(Continuació)

	Total	la Ribera Alta	la Plana de Utiel - Requena	los Serranos	la Safor	el Camp de Túria	la Costera	l'Alt Palància	la Ribera Baixa	l'Alacantí	la Vall d'Albaida	Resta de la Comunitat
10. QUATRE CARRERES												
1. Mont-Olivet	1.517	205	135	51	94	76	90	76	76	66	89	559
2. en Corts	850	135	100	39	59	37	58	41	49	37	35	260
3. Malilla	1.516	204	194	81	58	60	121	98	80	67	58	495
4. Fonteta de Sant Lluís	134	10	32	10	6	8	5	7	6	3	7	40
5. na Rovella	509	77	60	31	19	27	40	21	40	17	25	152
6. la Punta	53	3	2	7	2	5	2	2	4	3	5	18
7. Ciutat Arts i Ciències	490	88	22	11	49	15	38	20	40	30	23	154
11. POBLATS MARÍTIMS												
1. el Grau	477	50	41	17	19	31	19	34	23	33	18	192
2. Cabanyal-Canyamelar	1.002	116	48	64	78	85	34	74	58	35	24	386
3. la Malva-rosa	581	77	58	40	27	53	28	26	25	40	17	190
4. Beteró	510	68	51	26	39	22	20	21	26	29	23	185
5. Natzaret	202	24	19	11	9	13	10	6	6	17	7	80
12. CAMINS AL GRAU												
1. Aiora	1.666	181	214	90	94	77	65	130	70	68	51	626
2. Albors	766	72	60	47	45	42	50	66	25	38	29	292
3. la Creu del Grau	864	88	103	49	66	27	55	34	42	43	40	317
4. Camí Fondo	389	39	49	16	30	15	26	19	27	26	16	126
5. Penya-roja	877	163	50	31	77	25	38	40	43	65	36	309
13. ALGIRÓS												
1. l'Illa Perduda	669	78	69	35	44	40	35	53	23	24	24	244
2. Ciutat Jardí	1.377	171	144	44	101	42	52	64	55	76	67	561
3. l'Amistat	784	71	82	35	80	29	52	45	19	25	36	310
4. la Bega Baixa	700	91	55	28	49	15	32	35	25	35	24	311
5. la Carrasca	398	34	32	5	42	11	12	26	12	22	18	184
14. BENIMACLET												
1. Benimaclet	2.488	234	246	159	175	105	127	191	73	123	95	960
2. Camí de Vera	518	39	44	32	37	28	20	53	16	26	24	199
15. RASCANYA												
1. Orriols	1.032	70	218	124	27	64	25	90	42	36	22	314
2. Torrefiel	1.492	95	213	203	48	98	52	168	28	50	38	499
3. Sant Llorenç	794	66	69	52	77	32	41	40	29	44	29	315
16. BENICALAP												
1. Benicalap	2.507	181	291	598	88	190	63	155	93	82	59	707
2. Ciutat Fallera	406	37	67	83	14	18	24	16	6	18	12	111
17. POBLES DEL NORD												
1. Benifaraig	50	6	8	5	1	5	1	1	3	1	4	15
2. Poble Nou	36	3	6	7	0	4	0	2	0	1	0	13
3. Carpesa	49	9	3	7	2	10	3	5	0	1	0	9
4. Cases Bàrcena	9	1	0	1	1	0	0	0	0	0	0	6
5. Mauella	1	0	0	0	0	0	0	0	0	0	0	1
6. Massarrojos	118	4	4	8	15	13	5	2	5	7	4	51
7. Borbotó	18	2	3	2	1	3	0	1	1	0	0	5
18. POBLES DE L'OEST												
1. Benimàmet	615	47	97	134	19	51	17	17	28	22	11	172
2. Beniferri	61	4	8	7	2	2	1	3	3	1	2	29
19. POBLES DEL SUD												
1. el Forn d'Alcedo	65	7	4	1	4	3	4	6	3	2	5	26
2. el Castellar-l'Oliverar	217	38	14	11	17	12	10	12	20	10	9	64
3. Pinedo	78	12	4	5	4	7	1	5	6	9	1	25
4. el Saler	96	12	19	1	4	3	6	5	7	5	4	30
5. el Palmar	10	1	1	1	1	1	1	1	6	1	1	2
6. el Perellonet	185	41	12	5	5	12	11	1	71	3	1	23
7. la Torre	292	33	44	22	12	12	16	10	9	11	3	120
8. Faitanar	28	6	1	1	1	2	1	1	1	4	2	11

5.6 Població nascuda a la resta de l'Estat per comunitats principals

5.6 Población nacida en el resto del Estado por comunidades principales

	Total	Andalusia	Aragó	Madrid	Castella - la Manxa	Castella i Lleó	Cata- lunya	Múrcia	Extrema- dura	Reste de l'Estat
València	162.220	29.176	14.282	13.545	56.120	11.526	9.076	6.293	5.871	16.331
1. CIUTAT VELLA										
1. la Seu	479	65	47	50	100	47	42	39	11	78
2. la Xerea	661	99	50	109	122	41	55	37	19	129
3. el Carme	946	120	100	96	257	75	76	43	25	154
4. el Pilar	776	135	65	97	175	74	59	45	29	97
5. el Mercat	537	75	50	66	112	45	56	37	11	85
6. Sant Francesc	722	91	78	105	125	67	60	48	12	136
2. L'EIXAMPLE										
1. Russafa	3.648	522	338	480	840	325	326	182	85	550
2. el Pla del Remei	1.044	108	100	166	181	90	107	65	20	207
3. Gran Via	1.831	232	208	238	304	187	185	117	40	320
3. EXTRAMURS										
1. el Botànic	996	135	102	127	226	72	90	50	26	168
2. la Roqueta	615	88	59	74	129	50	73	24	17	101
3. la Petxina	2.492	332	313	329	545	202	226	118	58	369
4. Arrancapins	3.659	465	359	446	937	368	320	181	90	493
4. CAMPANAR										
1. Campanar	2.508	365	258	211	800	257	151	110	93	263
2. les Tendetes	1.159	180	131	103	395	112	58	28	30	122
3. el Calvari	1.363	246	115	75	616	56	45	48	57	105
4. Sant Pau	2.916	398	263	424	778	285	230	117	58	363
5. LA SAÏDIA										
1. Marxalenes	2.465	397	283	132	1.078	162	115	67	58	173
2. Morvedre	1.792	279	214	146	560	167	117	67	37	205
3. Trinitat	1.811	210	262	170	550	174	115	97	48	185
4. Tormos	1.957	345	190	125	814	116	112	55	69	131
5. Sant Antoni	1.968	281	211	173	630	156	142	106	70	199
6. EL PLA DEL REAL										
1. Exposició	1.238	144	110	209	229	134	97	85	29	201
2. Mestalla	3.290	479	363	444	696	305	217	179	104	503
3. Jaume Roig	1.366	167	140	268	192	130	119	75	32	243
4. Ciutat Universitària	556	59	64	106	87	54	57	21	9	99
7. L'OLIVERETA										
1. Nou Moles	5.941	855	566	413	2.538	397	313	209	194	456
2. Soternes	1.252	166	111	72	577	100	65	37	34	90
3. Tres Forques	2.186	468	171	142	875	126	74	79	71	180
4. la Font Santa	756	210	56	41	270	28	38	48	16	49
5. la Llum	1.371	217	92	81	677	62	54	52	31	105
8. PATRAIX										
1. Patraix	5.057	805	464	439	1.776	407	327	230	160	449
2. Sant Isidre	2.156	465	127	136	897	117	117	70	74	153
3. Vara de Quart	2.772	516	221	201	1.115	207	114	96	100	202
4. Safranar	1.925	322	168	139	754	147	100	64	70	161
5. Favara	669	92	48	54	283	46	33	23	30	60
9. JESÚS										
1. la Raiosa	2.982	483	298	224	1.013	240	188	158	77	301
2. l'Hort de Senabre	3.999	692	286	221	1.753	270	212	117	152	296
3. la Creu Coberta	1.436	256	83	96	620	100	62	42	55	122
4. Sant Marcel·lí	2.725	565	136	105	1.332	143	105	93	98	148
5. Camí Real	734	159	44	54	287	46	39	17	33	55

	Total	Andalusia	Aragó	Madrid	Castella - la Manxa	Castella i Lleó	Cata- lunya	Múrcia	Extrema- dura	Reste de l'Estat
10. QUATRE CARRERES										
1. Mont-Olivet	3.496	602	401	324	1.060	249	218	144	120	378
2. en Corts	2.024	383	210	164	615	150	138	108	63	193
3. Malilla	4.725	936	474	311	1.614	366	238	165	167	454
4. Fonteta de Sant Lluís	505	120	21	19	212	25	26	15	29	38
5. na Rovella	2.017	556	93	113	673	129	74	79	106	194
6. la Punta	300	138	10	13	82	5	7	4	13	28
7. Ciutat Arts i Ciències	1.074	138	86	183	215	123	83	44	39	163
11. POBLATS MARÍTIMS										
1. el Grau	1.712	406	113	158	449	97	97	60	59	273
2. Cabanyal-Canyamelar	2.758	697	174	272	732	161	159	108	113	342
3. la Malva-rosa	2.867	777	139	208	1.007	164	96	68	184	224
4. Beteró	1.630	375	114	144	514	111	84	54	50	184
5. Natzaret	1.342	532	53	63	367	38	64	40	49	136
12. CAMINS AL GRAU										
1. Aiora	5.381	1.126	475	387	1.832	362	238	177	244	540
2. Albors	2.017	367	238	185	546	174	128	77	79	223
3. la Creu del Grau	3.615	763	238	238	1.341	239	150	131	167	348
4. Camí Fondo	926	168	114	75	264	71	46	50	30	108
5. Penya-roja	1.792	243	171	310	339	155	137	96	44	297
13. ALGIRÓS										
1. l'Illa Perduda	2.038	406	194	130	741	119	80	79	84	205
2. Ciutat Jardí	3.061	513	320	262	896	249	176	117	149	379
3. l'Amistat	1.761	297	207	147	579	129	84	80	75	163
4. la Bega Baixa	1.345	179	145	151	307	135	96	78	42	212
5. la Carrasca	756	105	91	96	148	81	52	45	21	117
14. BENIMACLET										
1. Benimaclet	5.802	847	670	489	2.031	428	323	230	215	569
2. Camí de Vera	1.339	209	149	76	501	93	52	62	71	126
15. RASCANYA										
1. Orriols	3.743	710	299	195	1.649	190	150	108	221	221
2. Torrefiel	6.189	1.227	474	268	2.914	349	217	134	258	348
3. Sant Llorenç	1.869	256	191	209	613	152	93	70	82	203
16. BENICALAP										
1. Benicalap	9.122	1.771	627	495	4.368	407	338	256	316	544
2. Ciutat Fallera	1.682	393	86	69	840	50	50	50	52	92
17. POBLES DEL NORD										
1. Benifaraig	51	7	3	5	15	2	7	4	0	8
2. Poble Nou	167	37	13	11	57	10	6	6	12	15
3. Carpesa	191	57	11	10	82	4	11	2	3	11
4. Cases Bàrcena	76	14	1	6	42	4	2	0	2	5
5. Mauella	10	4	0	1	5	0	0	0	0	0
6. Massarrojos	265	40	17	38	60	15	27	7	14	47
7. Borbotó	42	10	4	3	16	3	1	1	3	1
18. POBLES DE L'OEST										
1. Benimàmet	2.686	711	113	114	1.118	111	105	66	195	153
2. Beniferri	179	49	18	23	50	10	10	3	4	12
19. POBLES DEL SUD										
1. el Forn d'Alcedo	236	58	22	9	83	10	7	13	14	20
2. el Castellar-l'Oliverar	698	213	33	31	201	34	36	15	63	72
3. Pinedo	306	75	17	27	102	24	10	3	20	28
4. el Saler	246	38	17	43	62	21	16	8	6	35
5. el Palmar	23	13	0	3	4	2	0	1	0	0
6. el Perellonet	264	52	20	28	69	19	18	17	7	34
7. la Torre	1.058	257	65	44	433	62	34	39	52	72
8. Faitanar	78	13	7	8	27	7	1	3	2	10

5.7 Població nascuda a la resta de l'Estat per províncies principals

5.7 Población nacida en el resto del Estado por provincias principales

	Total	Conca	Albacete	Madrid	Terol	Ciudad Real	Jaén	Barce-lona	Múrcia	Còrdova	Resta de l'Estat
València	162.220	23.577	19.052	13.545	10.145	9.636	9.431	6.746	6.293	5.577	58.218
1. CIUTAT VELLA											
1. la Seu	479	31	38	50	26	18	19	29	39	7	222
2. la Xerea	661	40	57	109	30	15	17	37	37	11	308
3. el Carme	946	103	86	96	66	42	29	55	43	16	410
4. el Pilar	776	64	63	97	28	26	30	42	45	20	361
5. el Mercat	537	47	30	66	34	28	12	45	37	15	223
6. Sant Francesc	722	40	52	105	46	17	23	45	48	10	336
2. L'EIXAMPLE											
1. Russafa	3.648	292	356	480	197	111	117	247	182	95	1.571
2. el Pla del Remei	1.044	62	61	166	43	30	13	67	65	10	527
3. Gran Via	1.831	112	134	238	118	32	43	135	117	23	879
3. EXTRAMURS											
1. el Botànic	996	92	79	127	64	33	29	67	50	12	443
2. la Roqueta	615	59	50	74	38	11	20	52	24	15	272
3. la Petxina	2.492	210	190	329	186	78	98	164	118	37	1.082
4. Arrancapins	3.659	388	343	446	233	117	107	244	181	84	1.516
4. CAMPANAR											
1. Campanar	2.508	357	254	211	201	126	127	114	110	61	947
2. les Tendetes	1.159	163	143	103	104	47	72	42	28	31	426
3. el Calvari	1.363	283	215	75	84	94	72	39	48	36	417
4. Sant Pau	2.916	354	233	424	141	118	118	168	117	56	1.187
5. LA SAÏDIA											
1. Marxalenes	2.465	445	386	132	231	192	161	83	67	61	707
2. Morvedre	1.792	241	198	146	157	72	93	89	67	49	680
3. Trinitat	1.811	237	207	170	190	54	73	81	97	32	670
4. Tormos	1.957	410	258	125	164	101	169	93	55	46	536
5. Sant Antoni	1.968	273	216	173	157	90	96	106	106	50	701
6. EL PLA DEL REAL											
1. Exposició	1.238	68	106	209	51	33	19	79	85	25	563
2. Mestalla	3.290	263	245	444	221	101	108	157	179	77	1.495
3. Jaume Roig	1.366	59	82	268	67	23	30	95	75	17	650
4. Ciutat Universitària	556	27	40	106	38	12	13	40	21	17	242
7. L'OLIVERETA											
1. Nou Moles	5.941	1.261	846	413	431	278	277	239	209	188	1.799
2. Soternes	1.252	286	189	72	84	65	47	43	37	32	397
3. Tres Forques	2.186	391	295	142	112	127	171	56	79	71	742
4. la Font Santa	756	108	97	41	45	49	92	28	48	37	211
5. la Llum	1.371	380	209	81	73	58	65	39	52	40	374
8. PATRAIX											
1. Patraix	5.057	837	608	439	333	236	239	245	230	132	1.758
2. Sant Isidre	2.156	438	269	136	99	145	171	97	70	80	651
3. Vara de Quart	2.772	550	342	201	163	161	173	91	96	100	895
4. Safranar	1.925	362	245	139	133	106	108	78	64	66	624
5. Favara	669	115	106	54	41	48	27	30	23	13	212
9. JESÚS											
1. la Raiosa	2.982	363	428	224	192	147	157	137	158	82	1.094
2. l'Hort de Senabre	3.999	635	650	221	227	372	254	165	117	151	1.207
3. la Creu Coberta	1.436	224	221	96	57	142	77	45	42	46	486
4. Sant Marcel·lí	2.725	520	462	105	113	285	211	77	93	117	742
5. Camí Real	734	115	100	54	29	53	39	37	17	31	259

	Total	Conca Albacete	Madrid	Terol	Ciudad Real	Jaén	Barce-lona	Múrcia	Còrdova	Resta de l'Estat	
10. QUATRE CARRERES											
1. Mont-Olivet	3.496	382	441	324	289	155	162	144	119	1.313	
2. en Corts	2.024	230	252	164	147	91	104	101	108	736	
3. Malilla	4.725	558	645	311	355	286	278	170	165	1.747	
4. Fonteta de Sant Lluís	505	103	72	19	11	27	34	18	15	171	
5. na Rovella	2.017	225	253	113	52	152	155	57	79	812	
6. la Punta	300	27	35	13	6	17	64	6	4	101	
7. Ciutat Arts i Ciències	1.074	78	93	183	53	27	39	58	44	480	
11. POBLATS MARÍTIMS											
1. el Grau	1.712	168	149	158	78	106	119	75	60	94	705
2. Cabanyal-Canyamelar	2.758	257	232	272	121	171	185	124	108	150	1.138
3. la Malva-rosa	2.867	264	283	208	98	395	188	74	68	272	1.017
4. Beteró	1.630	202	167	144	77	114	107	59	54	84	622
5. Natzaret	1.342	149	115	63	39	90	239	52	40	104	451
12. CAMINS AL GRAU											
1. Aiora	5.381	713	582	387	351	417	361	161	177	255	1.977
2. Alborgs	2.017	201	210	185	170	84	104	95	77	63	828
3. la Creu del Grau	3.615	476	452	238	172	314	198	109	131	251	1.274
4. Camí Fondo	926	108	91	75	78	41	35	30	50	50	368
5. Penya-roja	1.792	115	133	310	111	62	65	96	96	34	770
13. ALGIRÓS											
1. l'Illa Perduda	2.038	278	231	130	143	186	149	50	79	80	712
2. Ciutat Jardí	3.061	360	328	262	225	151	170	120	117	84	1.244
3. l'Amistat	1.761	231	212	147	151	85	75	56	80	76	648
4. la Bega Baixa	1.345	107	114	151	100	60	56	64	78	28	587
5. la Carrasca	756	65	43	96	55	31	33	41	45	15	332
14. BENIMACLET											
1. Benimaclet	5.802	955	584	489	518	308	325	232	230	120	2.041
2. Camí de Vera	1.339	232	136	76	112	89	80	41	62	21	490
15. RASCANYA											
1. Orriols	3.743	821	535	195	251	186	256	108	108	141	1.142
2. Torrefiel	6.189	1.359	954	268	385	445	519	170	134	224	1.731
3. Sant Llorenç	1.869	339	154	209	134	61	90	67	70	43	702
16. BENICALAP											
1. Benicalap	9.122	1.959	1.284	495	496	897	689	269	256	283	2.494
2. Ciutat Fallera	1.682	369	235	69	68	194	158	37	50	66	436
17. POBLES DEL NORD											
1. Benifaraig	51	5	5	5	3	4	2	7	4	0	16
2. Poble Nou	167	24	23	11	9	8	11	3	6	6	66
3. Carpesa	191	34	22	10	6	20	29	9	2	9	50
4. Cases Bàrcena	76	20	7	6	1	14	10	0	0	1	17
5. Mauella	10	1	1	1	0	3	0	0	0	3	1
6. Massarrojos	265	30	19	38	12	8	10	24	7	8	109
7. Borbotó	42	6	7	3	4	2	5	1	1	2	11
18. POBLES DE L'OEST											
1. Benimàmet	2.686	463	409	114	84	205	295	85	66	119	846
2. Beniferri	179	25	16	23	10	7	15	6	3	8	66
19. POBLES DEL SUD											
1. el Forn d'Alcedo	236	16	43	9	20	17	19	4	13	19	76
2. el Castellar-l'Oliverar	698	67	58	31	31	65	43	28	15	52	308
3. Pinedo	306	31	36	27	10	18	24	8	3	8	141
4. el Saler	246	18	22	43	9	12	8	12	8	8	106
5. el Palmar	23	1	1	3	0	2	4	0	1	0	11
6. el Perellonet	264	28	21	28	12	17	17	13	17	5	106
7. la Torre	1.058	164	150	44	39	91	76	21	39	68	366
8. Faitanar	78	8	8	8	2	8	5	1	3	4	31

5.8 Població nascuda a l'estranger segons el continent de naixement

5.8 Población nacida en el extranjero según el continente de nacimiento

	Total	Europa	Àfrica	Amèrica del Nord	Amèrica Central	Amèrica del Sud	Àsia	Oceania
València	132.330	35.048	15.521	1.691	4.213	65.021	10.430	406
1. CIUTAT VELLA								
1. la Seu	543	236	53	29	29	177	6	13
2. la Xerea	556	187	111	19	23	189	15	12
3. el Carme	961	385	162	29	28	336	17	4
4. el Pilar	737	248	82	22	28	274	82	1
5. el Mercat	568	206	65	19	40	200	36	2
6. Sant Francesc	648	324	31	20	39	193	34	7
2. L'EIXAMPLE								
1. Russafa	4.913	1.269	605	77	124	2.389	439	10
2. el Pla del Remei	430	176	60	25	11	125	14	19
3. Gran Via	1.122	382	69	49	45	517	55	5
3. EXTRAMURS								
1. el Botànic	1.077	337	147	30	36	483	41	3
2. la Roqueta	1.048	208	57	13	33	598	136	3
3. la Petxina	2.108	508	199	50	86	1.156	107	2
4. Arrancapins	2.927	808	197	48	86	1.589	194	5
4. CAMPANAR								
1. Campanar	1.411	372	171	24	52	686	105	1
2. les Tendetes	1.226	408	99	6	43	651	19	0
3. el Calvari	1.358	280	239	2	59	694	84	0
4. Sant Pau	1.445	442	137	31	64	591	175	5
5. LA SAÏDIA								
1. Marxalenes	2.285	627	243	13	88	1.183	130	1
2. Morvedre	1.958	523	170	23	72	1.133	35	2
3. Trinitat	1.486	418	102	27	87	770	80	2
4. Tormos	1.864	421	180	12	76	1.048	127	0
5. Sant Antoni	1.345	364	118	10	65	703	84	1
6. EL PLA DEL REAL								
1. Exposició	574	172	60	32	28	256	24	2
2. Mestalla	2.245	710	168	67	107	976	215	2
3. Jaume Roig	637	207	48	33	21	271	57	0
4. Ciutat Universitària	241	72	31	5	13	98	22	0
7. L'OLIVERETA								
1. Nou Moles	5.366	1.157	522	53	118	3.101	415	0
2. Soternes	1.045	277	118	4	49	497	98	2
3. Tres Forques	2.118	516	357	17	56	1.044	126	2
4. la Font Santa	843	197	127	5	18	404	92	0
5. la Llum	659	166	81	12	22	304	74	0
8. PATRAIX								
1. Patraix	3.713	1.023	340	45	97	1.927	279	2
2. Sant Isidre	979	249	160	12	38	466	54	0
3. Vara de Quart	1.015	283	117	10	29	474	102	0
4. Safranar	737	199	102	12	27	342	55	0
5. Favara	738	198	59	8	30	323	120	0
9. JESÚS								
1. la Raiosa	3.376	618	332	14	149	1.841	422	0
2. l'Hort de Senabre	2.538	573	424	14	100	1.109	318	0
3. la Creu Coberta	1.027	200	154	8	45	544	76	0
4. Sant Marcel·lí	1.482	408	227	6	44	648	148	1
5. Camí Real	520	191	96	1	14	202	16	0

	Total	Europa	Àfrica	Amèrica del Nord	Amèrica Central	Amèrica del Sud	Àsia	Oceania
10. QUATRE CARRERES								
1. Mont-Olivet	4.196	886	386	30	140	2.478	273	3
2. en Corts	2.862	484	271	17	120	1.617	353	0
3. Malilla	3.042	751	440	18	133	1.508	192	0
4. Fonteta de Sant Lluís	448	132	85	0	17	201	12	1
5. na Rovella	1.466	300	256	6	33	721	150	0
6. la Punta	193	90	38	0	1	63	1	0
7. Ciutat Arts i Ciències	972	382	45	21	36	415	68	5
11. POBLATS MARÍTIMS								
1. el Grau	1.779	633	268	16	70	671	120	1
2. Cabanyal-Canyamelar	2.947	1.114	227	30	110	1.287	178	1
3. la Malva-rosa	1.860	741	240	17	42	724	96	0
4. Beteró	1.066	342	92	20	53	467	92	0
5. Natzaret	1.522	593	326	7	17	491	88	0
12. CAMINS AL GRAU								
1. Aiora	4.898	1.344	542	46	137	2.193	633	3
2. Albors	1.550	412	131	22	55	845	84	1
3. la Creu del Grau	3.288	827	426	24	56	1.458	491	6
4. Camí Fondo	981	236	101	8	24	498	114	0
5. Penya-roja	1.723	634	54	99	41	482	157	256
13. ALGIRÓS								
1. l'Illa Perduda	1.014	328	100	15	27	446	97	1
2. Ciutat Jardí	2.125	561	226	28	63	1.034	211	2
3. l'Amistat	1.907	430	211	18	41	957	250	0
4. la Bega Baixa	702	235	70	35	18	312	32	0
5. la Carrasca	477	133	80	12	27	158	67	0
14. BENIMACLET								
1. Benimaclet	4.338	979	484	107	142	2.303	319	4
2. Camí de Vera	550	197	61	8	14	231	35	4
15. RASCANYA								
1. Orriols	5.494	802	949	11	88	3.290	354	0
2. Torrefiel	5.314	966	763	19	146	3.196	219	5
3. Sant Llorenç	920	335	68	23	42	380	72	0
16. BENICALAP								
1. Benicalap	6.248	1.396	793	33	179	3.204	643	0
2. Ciutat Fallera	1.513	227	270	9	12	873	120	2
17. POBLES DEL NORD								
1. Benifaraig	42	16	3	0	1	22	0	0
2. Poble Nou	220	43	48	1	7	98	23	0
3. Carpesa	85	38	9	4	5	28	1	0
4. Cases Bàrcena	44	11	12	1	2	15	3	0
5. Mauella	4	3	0	0	0	1	0	0
6. Massarrojos	154	97	10	6	3	36	2	0
7. Borbotó	36	13	2	0	0	20	0	1
18. POBLES DE L'OEST								
1. Benimàmet	1.990	729	291	13	44	874	39	0
2. Beniferri	119	39	12	2	4	42	20	0
19. POBLES DEL SUD								
1. el Forn d'Alcedo	143	24	24	5	1	89	0	0
2. el Castellar-l'Oliverar	549	279	71	2	6	174	16	1
3. Pinedo	270	166	13	2	2	86	1	0
4. el Saler	308	223	14	9	4	57	1	0
5. el Palmar	40	20	0	0	8	12	0	0
6. el Perellonet	96	56	4	5	2	27	2	0
7. la Torre	908	217	184	6	20	408	73	0
8. Faitanar	58	39	1	0	1	17	0	0

5.9 Població estrangera segons edat en 3 grups. Total

5.9 Población extranjera según edad en 3 grupos. Total

	Total	0-15	16-64	65 i més
València	116.453	16.467	98.108	1.878
1. CIUTAT VELLA				
1. la Seu	481	47	420	14
2. la Xerea	488	37	443	8
3. el Carme	808	56	745	7
4. el Pilar	662	66	583	13
5. el Mercat	505	41	456	8
6. Sant Francesc	546	46	481	19
2. L'EIXAMPLE				
1. Russafa	4.474	514	3.894	66
2. el Pla del Remei	334	27	293	14
3. Gran Via	887	88	756	43
3. EXTRAMURS				
1. el Botànic	917	89	809	19
2. la Roqueta	973	114	847	12
3. la Petxina	1.801	242	1.518	41
4. Arrancapins	2.485	292	2.142	51
4. CAMPANAR				
1. Campanar	1.183	179	963	41
2. les Tendetes	1.055	148	896	11
3. el Calvari	1.231	177	1.037	17
4. Sant Pau	1.103	156	910	37
5. LA SAÏDIA				
1. Marxalenes	2.120	310	1.781	29
2. Morvedre	1.799	275	1.500	24
3. Trinitat	1.289	211	1.058	20
4. Tormos	1.707	253	1.433	21
5. Sant Antoni	1.120	145	960	15
6. EL PLA DEL REAL				
1. Exposició	442	45	375	22
2. Mestalla	1.934	229	1.659	46
3. Jaume Roig	451	28	389	34
4. Ciutat Universitària	193	10	179	4
7. L'OLIVERETA				
1. Nou Moles	4.828	778	3.978	72
2. Soternes	936	134	797	5
3. Tres Forques	1.958	325	1.614	19
4. la Font Santa	794	120	667	7
5. la Llum	564	111	445	8
8. PATRAIX				
1. Patraix	3.118	417	2.646	55
2. Sant Isidre	754	145	593	16
3. Vara de Quart	784	116	648	20
4. Safranar	525	58	453	14
5. Favara	649	84	556	9
9. JESÚS				
1. la Raiosa	3.052	380	2.636	36
2. l'Hort de Senabre	2.227	328	1.870	29
3. la Creu Coberta	940	131	792	17
4. Sant Marcel·lí	1.287	188	1.087	12
5. Camí Real	444	70	371	3

	Total	0-15	16-64	65 i més
10. QUATRE CARRERES				
1. Mont-Olivet	3.822	525	3.245	52
2. en Corts	2.584	369	2.181	34
3. Malilla	2.539	382	2.113	44
4. Fonteta de Sant Lluís	439	87	347	5
5. na Rovella	1.252	184	1.054	14
6. la Punta	176	36	135	5
7. Ciutat Arts i Ciències	795	106	667	22
11. POBLATS MARÍTIMS				
1. el Grau	1.558	198	1.334	26
2. Cabanyal-Canyamelar	2.628	385	2.201	42
3. la Malva-rosa	1.576	223	1.317	36
4. Beteró	884	118	735	31
5. Natzaret	1.482	213	1.251	18
12. CAMINS AL GRAU				
1. Aiora	4.354	628	3.648	78
2. Albors	1.323	195	1.100	28
3. la Creu del Grau	2.856	401	2.418	37
4. Camí Fondo	867	108	743	16
5. Penya-roja	1.459	266	1.166	27
13. ALGIRÓS				
1. l'Illa Perduda	803	137	652	14
2. Ciutat Jardí	1.719	187	1.494	38
3. l'Amistat	1.750	207	1.524	19
4. la Bega Baixa	549	48	489	12
5. la Carrasca	361	31	316	14
14. BENIMACLET				
1. Benimaclet	3.876	567	3.248	61
2. Camí de Vera	403	43	350	10
15. RASCANYA				
1. Orriols	5.338	884	4.423	31
2. Torreïel	4.950	837	4.073	40
3. Sant Llorenç	671	90	555	26
16. BENICALAP				
1. Benicalap	5.651	849	4.738	64
2. Ciutat Fallera	1.420	218	1.184	18
17. POBLES DEL NORD				
1. Benifaraig	34	10	20	4
2. Poble Nou	193	34	157	2
3. Carpesa	67	12	55	0
4. Cases Bàrcena	43	8	34	1
5. Mauella	2	0	2	0
6. Massarrojos	123	26	93	4
7. Borbotó	31	6	24	1
18. POBLES DE L'OEST				
1. Benimàmet	1.806	298	1.496	12
2. Beniferri	95	12	81	2
19. POBLES DEL SUD				
1. el Forn d'Alcedo	122	23	98	1
2. el Castellar-l'Oliverar	507	76	430	1
3. Pinedo	234	28	194	12
4. el Saler	255	44	206	5
5. el Palmar	38	8	30	
6. el Perellonet	70	9	57	4
7. la Torre	841	128	707	6
8. Faitanar	59	13	43	3

5.9 Població estrangera segons edat en 3 grups. Homes

5.9 Población extranjera según edad en 3 grupos. Hombres

	Total	0-15	16-64	65 i més
València	62.341	8.395	53.148	798
1. CIUTAT VELLA				
1. la Seu	227	15	206	6
2. la Xerea	279	21	251	7
3. el Carme	477	30	442	5
4. el Pilar	344	30	306	8
5. el Mercat	268	22	242	4
6. Sant Francesc	258	29	220	9
2. L'EIXAMPLE				
1. Russafa	2.390	259	2.102	29
2. el Pla del Remei	163	17	139	7
3. Gran Via	409	36	352	21
3. EXTRAMURS				
1. el Botànic	530	47	475	8
2. la Roqueta	494	58	429	7
3. la Petxina	904	118	765	21
4. Arrancapins	1.211	151	1.035	25
4. CAMPANAR				
1. Campanar	569	86	466	17
2. les Tendetes	515	69	442	4
3. el Calvari	667	96	566	5
4. Sant Pau	552	73	462	17
5. LA SAÏDIA				
1. Marxalenes	1.128	164	949	15
2. Morvedre	909	133	764	12
3. Trinitat	631	111	511	9
4. Tormos	936	142	786	8
5. Sant Antoni	596	83	509	4
6. EL PLA DEL REAL				
1. Exposició	215	22	182	11
2. Mestalla	985	127	835	23
3. Jaume Roig	230	12	203	15
4. Ciutat Universitària	88	7	79	2
7. L'OLIVERETA				
1. Nou Moles	2.478	407	2.044	27
2. Soternes	516	65	447	4
3. Tres Forques	1.051	169	875	7
4. la Font Santa	451	55	395	1
5. la Llum	254	58	191	5
8. PATRAIX				
1. Patraix	1.586	196	1.370	20
2. Sant Isidre	407	81	320	6
3. Vara de Quart	397	63	323	11
4. Safranar	265	24	234	7
5. Favara	385	46	336	3
9. JESÚS				
1. la Raiosa	1.720	196	1.513	11
2. l'Hort de Senabre	1.264	162	1.088	14
3. la Creu Coberta	518	60	449	9
4. Sant Marcel·lí	680	83	590	7
5. Camí Real	265	37	227	1

	Total	0-15	16-64	65 i més
10. QUATRE CARRERES				
1. Mont-Olivet	1.980	254	1.701	25
2. en Corts	1.411	187	1.208	16
3. Malilla	1.346	182	1.149	15
4. Fonteta de Sant Lluís	224	38	184	2
5. na Rovella	688	98	584	6
6. la Punta	97	17	79	1
7. Ciutat Arts i Ciències	385	51	324	10
11. POBLATS MARÍTIMS				
1. el Grau	893	108	775	10
2. Cabanyal-Canyamelar	1.433	184	1.232	17
3. la Malva-rosa	848	101	732	15
4. Beteró	479	63	402	14
5. Natzaret	934	114	810	10
12. CAMINS AL GRAU				
1. Aiora	2.480	333	2.119	28
2. Albors	654	88	556	10
3. la Creu del Grau	1.581	219	1.350	12
4. Camí Fondo	466	56	402	8
5. Penya-roja	797	133	649	15
13. ALGIRÓS				
1. l'Illa Perduda	398	70	323	5
2. Ciutat Jardí	861	103	743	15
3. l'Amistat	1.008	99	901	8
4. la Bega Baixa	291	19	267	5
5. la Carrasca	183	9	168	6
14. BENIMACLET				
1. Benimaclet	2.027	294	1.709	24
2. Camí de Vera	215	20	191	4
15. RASCANYA				
1. Orriols	3.078	469	2.596	13
2. Torrefiel	2.691	451	2.227	13
3. Sant Llorenç	344	52	280	12
16. BENICALAP				
1. Benicalap	3.085	426	2.637	22
2. Ciutat Fallera	773	114	658	1
17. POBLES DEL NORD				
1. Benifaraig	15	4	10	1
2. Poble Nou	106	15	90	1
3. Carpesa	40	8	32	0
4. Cases Bàrcena	25	6	19	0
5. Mauella	1	0	1	0
6. Massarrojos	65	18	46	1
7. Borbotó	16	3	12	1
18. POBLES DE L'OEST				
1. Benimàmet	1.000	153	842	5
2. Beniferri	52	6	45	1
19. POBLES DEL SUD				
1. el Forn d'Alcedo	58	10	47	1
2. el Castellar-l'Oliverar	278	36	242	0
3. Pinedo	114	9	100	5
4. el Saler	135	20	112	3
5. el Palmar	16	4	12	0
6. el Perellonet	38	5	31	2
7. la Torre	494	79	413	2
8. Faitanar	26	7	18	1

5.9 Població estrangera segons edat en 3 grups. Dones

5.9 Población extranjera según edad en 3 grupos. Mujeres

	Total	0-15	16-64	65 i més
València	54.112	8.072	44.960	1.080
1. CIUTAT VELLA				
1. la Seu	254	32	214	8
2. la Xerea	209	16	192	1
3. el Carme	331	26	303	2
4. el Pilar	318	36	277	5
5. el Mercat	237	19	214	4
6. Sant Francesc	288	17	261	10
2. L'EIXAMPLE				
1. Russafa	2.084	255	1.792	37
2. el Pla del Remei	171	10	154	7
3. Gran Via	478	52	404	22
3. EXTRAMURS				
1. el Botànic	387	42	334	11
2. la Roqueta	479	56	418	5
3. la Petxina	897	124	753	20
4. Arrancapins	1.274	141	1.107	26
4. CAMPANAR				
1. Campanar	614	93	497	24
2. les Tendetes	540	79	454	7
3. el Calvari	564	81	471	12
4. Sant Pau	551	83	448	20
5. LA SAÏDIA				
1. Marxalenes	992	146	832	14
2. Morvedre	890	142	736	12
3. Trinitat	658	100	547	11
4. Tormos	771	111	647	13
5. Sant Antoni	524	62	451	11
6. EL PLA DEL REAL				
1. Exposició	227	23	193	11
2. Mestalla	949	102	824	23
3. Jaume Roig	221	16	186	19
4. Ciutat Universitària	105	3	100	2
7. L'OLIVERETA				
1. Nou Moles	2.350	371	1.934	45
2. Soternes	420	69	350	1
3. Tres Forques	907	156	739	12
4. la Font Santa	343	65	272	6
5. la Llum	310	53	254	3
8. PATRAIX				
1. Patraix	1.532	221	1.276	35
2. Sant Isidre	347	64	273	10
3. Vara de Quart	387	53	325	9
4. Safranar	260	34	219	7
5. Favara	264	38	220	6
9. JESÚS				
1. la Raiosa	1.332	184	1.123	25
2. l'Hort de Senabre	963	166	782	15
3. la Creu Coberta	422	71	343	8
4. Sant Marcel·lí	607	105	497	5
5. Camí Real	179	33	144	2

	Total	0-15	16-64	65 i més
10. QUATRE CARRERES				
1. Mont-Olivet	1.842	271	1.544	27
2. en Corts	1.173	182	973	18
3. Malilla	1.193	200	964	29
4. Fonteta de Sant Lluís	215	49	163	3
5. na Rovella	564	86	470	8
6. la Punta	79	19	56	4
7. Ciutat Arts i Ciències	410	55	343	12
11. POBLATS MARÍTIMS				
1. el Grau	665	90	559	16
2. Cabanyal-Canyamelar	1.195	201	969	25
3. la Malva-rosa	728	122	585	21
4. Beteró	405	55	333	17
5. Natzaret	548	99	441	8
12. CAMINS AL GRAU				
1. Aiora	1.874	295	1.529	50
2. Albors	669	107	544	18
3. la Creu del Grau	1.275	182	1.068	25
4. Camí Fondo	401	52	341	8
5. Penya-roja	662	133	517	12
13. ALGIRÓS				
1. l'Illa Perduda	405	67	329	9
2. Ciutat Jardí	858	84	751	23
3. l'Amistat	742	108	623	11
4. la Bega Baixa	258	29	222	7
5. la Carrasca	178	22	148	8
14. BENIMACLET				
1. Benimaclet	1.849	273	1.539	37
2. Camí de Vera	188	23	159	6
15. RASCANYA				
1. Orriols	2.260	415	1.827	18
2. Torrefiel	2.259	386	1.846	27
3. Sant Llorenç	327	38	275	14
16. BENICALAP				
1. Benicalap	2.566	423	2.101	42
2. Ciutat Fallera	647	104	526	17
17. POBLES DEL NORD				
1. Benifaraig	19	6	10	3
2. Poble Nou	87	19	67	1
3. Carpesa	27	4	23	0
4. Cases Bàrcena	18	2	15	1
5. Mauella	1	0	1	0
6. Massarrojos	58	8	47	3
7. Borbotó	15	3	12	0
18. POBLES DE L'OEST				
1. Benimàmet	806	145	654	7
2. Beniferri	43	6	36	1
19. POBLES DEL SUD				
1. el Forn d'Alcedo	64	13	51	0
2. el Castellar-l'Oliverar	229	40	188	1
3. Pinedo	120	19	94	7
4. el Saler	120	24	94	2
5. el Palmar	22	4	18	0
6. el Perellonet	32	4	26	2
7. la Torre	347	49	294	4
8. Faitanar	33	6	25	2

5.10 Població estrangera segons nacionalitat, per continents. Total

5.10 Población extranjera según nacionalidad, por continentes. Total

	Total U.E. (27)	Resta Europa	Àfrica	Amèrica del Nord	Amèrica Central	Amèrica del Sud	Àsia	Oceania i altres	
València	116.453	28.532	4.455	13.616	1.162	3.004	55.531	9.804	349
1. CIUTAT VELLA									
1. la Seu	481	235	12	44	23	22	131	3	11
2. la Xerea	488	162	27	99	12	18	152	11	7
3. el Carme	808	348	26	140	25	14	245	8	2
4. el Pilar	662	244	12	66	21	19	219	80	1
5. el Mercat	505	206	11	63	14	36	142	31	2
6. Sant Francesc	546	298	24	18	17	24	128	32	5
2. L'EIXAMPLE									
1. Russafa	4.474	1.123	111	539	50	88	2.124	434	5
2. el Pla del Remei	334	155	10	31	22	5	86	7	18
3. Gran Via	887	355	17	15	25	24	408	37	6
3. EXTRAMURS									
1. el Botànic	917	297	24	124	18	25	395	34	0
2. la Roqueta	973	181	34	42	10	19	543	144	0
3. la Petxina	1.801	440	64	146	29	54	988	78	2
4. Arrancapins	2.485	701	66	127	30	61	1.337	162	1
4. CAMPANAR									
1. Campanar	1.183	347	42	135	16	31	519	92	1
2. les Tendetes	1.055	275	111	90	2	29	536	12	0
3. el Calvari	1.231	178	101	202	2	45	624	79	0
4. Sant Pau	1.103	337	45	107	27	36	415	136	0
5. LA SAÏDIA									
1. Marxalenes	2.120	501	126	224	10	59	1.062	137	1
2. Morvedre	1.799	433	106	151	14	56	1.009	30	0
3. Trinitat	1.289	355	84	90	16	66	607	68	3
4. Tormos	1.707	329	71	161	5	66	946	129	0
5. Sant Antoni	1.120	272	85	101	3	47	541	70	1
6. EL PLA DEL REAL									
1. Exposició	442	161	12	37	21	18	178	13	2
2. Mestalla	1.934	717	71	121	36	84	721	184	0
3. Jaume Roig	451	172	21	19	11	9	175	44	0
4. Ciutat Universitària	193	60	10	21	5	4	71	22	0
7. L'OLIVERETA									
1. Nou Moles	4.828	855	233	448	29	82	2.771	410	0
2. Soternes	936	205	43	113	2	42	435	96	0
3. Tres Forques	1.958	426	88	344	10	38	927	124	1
4. la Font Santa	794	126	53	129	3	17	374	92	0
5. la Llum	564	103	29	57	7	19	283	66	0
8. PATRAIX									
1. Patraix	3.118	731	220	265	23	55	1.576	247	1
2. Sant Isidre	754	154	30	142	7	18	353	50	0
3. Vara de Quart	784	175	46	88	9	17	362	87	0
4. Safranar	525	110	15	65	9	12	266	48	0
5. Favara	649	143	32	55	5	24	273	117	0
9. JESÚS									
1. la Raiosa	3.052	458	122	289	14	126	1.631	412	0
2. l'Hort de Senabre	2.227	362	93	389	8	62	990	323	0
3. la Creu Coberta	940	155	21	148	4	35	506	71	0
4. Sant Marcel·lí	1.287	298	31	209	5	32	568	143	1
5. Camí Real	444	125	29	85	1	11	179	14	0

	Total U.E. (27)	Resta Europa	Àfrica	Amèrica del Nord	Amèrica Central	Amèrica del Sud	Àsia	Oceania i altres	
10. QUATRE CARRERES									
1. Mont-Olivet	3.822	797	84	327	25	117	2.204	267	1
2. en Corts	2.584	414	24	241	12	99	1.439	354	1
3. Malilla	2.539	548	34	379	11	89	1.289	189	0
4. Fonteta de Sant Lluís	439	119	12	91	0	13	195	8	1
5. na Rovella	1.252	244	20	182	2	26	626	152	0
6. la Punta	176	79	5	35	0	1	55	1	0
7. Ciutat Arts i Ciències	795	360	49	24	21	34	254	49	4
11. POBLATS MARÍTIMS									
1. el Grau	1.558	537	37	236	11	49	582	106	0
2. Cabanyal-Canyamelar	2.628	977	99	186	25	91	1.088	162	0
3. la Malva-rosa	1.576	501	148	202	11	28	593	93	0
4. Beteró	884	320	16	63	17	40	344	84	0
5. Natzaret	1.482	535	42	325	6	13	469	92	0
12. CAMINS AL GRAU									
1. Aiora	4.354	1.128	137	491	34	101	1.863	598	2
2. Albors	1.323	385	19	101	13	40	678	86	1
3. la Creu del Grau	2.856	644	90	405	17	29	1.208	458	5
4. Camí Fondo	867	209	15	89	9	18	411	116	0
5. Penya-roja	1.459	616	52	22	73	26	275	137	258
13. ALGIRÓS									
1. l'Illa Perduda	803	226	39	73	13	20	338	94	0
2. Ciutat Jardí	1.719	496	43	178	17	36	751	197	1
3. l'Amistat	1.750	388	32	191	14	24	849	252	0
4. la Bega Baixa	549	206	20	47	25	12	214	25	0
5. la Carrasca	361	111	2	68	11	21	98	50	0
14. BENIMACLET									
1. Benimaclet	3.876	904	108	423	91	111	1.943	295	1
2. Camí de Vera	403	147	16	54	4	8	145	27	2
15. RASCANYA									
1. Orriols	5.338	622	169	974	8	67	3.156	342	0
2. Torrefiel	4.950	637	218	765	11	106	2.997	215	1
3. Sant Llorenç	671	272	16	48	17	23	241	54	0
16. BENICALAP									
1. Benicalap	5.651	1.005	230	728	31	122	2.894	641	0
2. Ciutat Fallera	1.420	166	41	263	10	7	815	118	0
17. POBLES DEL NORD									
1. Benifaraig	34	15	0	3	0	0	16	0	0
2. Poble Nou	193	32	8	46	0	4	82	21	0
3. Carpesa	67	13	18	7	1	3	25	0	0
4. Cases Bàrcena	43	9	1	14	1	3	12	3	0
5. Mauella	2	2	0	0	0	0	0	0	0
6. Massarrojos	123	84	9	8	1	0	21	0	0
7. Borbotó	31	7	4	2	0	0	18	0	0
18. POBLES DE L'OEST									
1. Benimàmet	1.806	520	143	291	4	38	776	34	0
2. Beniferri	95	35	2	9	2	1	25	21	0
19. POBLES DEL SUD									
1. el Forn d'Alcedo	122	19	3	23	3	0	74	0	0
2. el Castellar-l'Oliverar	507	255	7	69	1	2	160	13	0
3. Pinedo	234	160	3	7	2	2	60	0	0
4. el Saler	255	198	10	5	4	4	33	1	0
5. el Palmar	38	22	0	0	0	7	9	0	0
6. el Perellonet	70	46	0	1	2	2	18	1	0
7. la Torre	841	172	22	181	2	17	376	71	0
8. Faitanar	59	42	0	0	0	1	16	0	0

5.10 Població estrangera segons nacionalitat, per continents. Homes

5.10 Población extranjera según nacionalidad, por continentes. Hombres

	Total	U.E. (27)	Resta Europa	Àfrica	Amèrica del Nord	Amèrica Central	Amèrica del Sud	Àsia	Oceania i altres
València	62.341	15.378	2.093	9.692	561	1.258	25.952	7.207	200
1. CIUTAT VELLA									
1. la Seu	227	110	5	32	9	11	51	2	7
2. la Xerea	279	84	13	95	6	5	66	6	4
3. el Carme	477	199	9	126	16	6	115	5	1
4. el Pilar	344	119	3	38	12	5	108	58	1
5. el Mercat	268	114	4	52	8	15	56	17	2
6. Sant Francesc	258	157	9	10	8	10	41	19	4
2. L'EIXAMPLE									
1. Russafa	2.390	592	55	420	26	42	986	266	3
2. el Pla del Remei	163	86	4	28	13		21	3	8
3. Gran Via	409	179	8	8	12	7	165	26	4
3. EXTRAMURS									
1. el Botànic	530	184	10	115	11	12	169	29	0
2. la Roqueta	494	95	10	37	6	6	241	99	0
3. la Petxina	904	246	29	95	11	19	447	55	2
4. Arrancapins	1.211	371	27	95	14	20	595	88	1
4. CAMPANAR									
1. Campanar	569	186	18	89	5	11	210	49	1
2. les Tendetes	515	150	52	58	1	15	234	5	0
3. el Calvari	667	93	53	147	1	19	287	67	0
4. Sant Pau	552	180	18	71	14	16	182	71	0
5. LA SAÏDIA									
1. Marxalenes	1.128	281	65	141	4	30	508	98	1
2. Morvedre	909	242	62	107	8	22	452	16	0
3. Trinitat	631	176	44	62	6	26	273	43	1
4. Tormos	936	180	33	122	4	25	473	99	0
5. Sant Antoni	596	139	37	76	0	20	272	51	1
6. EL PLA DEL REAL									
1. Exposició	215	89	6	23	10	4	71	10	2
2. Mestalla	985	382	30	75	16	33	319	130	0
3. Jaume Roig	230	89	10	14	7	3	68	39	0
4. Ciutat Universitària	88	29	4	12	2	2	25	14	0
7. L'OLIVERETA									
1. Nou Moles	2.478	453	108	284	13	34	1.302	284	0
2. Soternes	516	117	20	81	1	12	204	81	0
3. Tres Forques	1.051	219	46	219	4	17	445	100	1
4. la Fontanta	451	64	22	93	0	5	185	82	0
5. la Llum	254	46	12	32	1	7	115	41	0
8. PATRAIX									
1. Patraix	1.586	384	111	169	6	26	709	181	0
2. Sant Isidre	407	88	15	92	2	6	172	32	0
3. Vara de Quart	397	97	18	57	2	5	165	53	0
4. Safranar	265	64	5	38	3	4	116	35	0
5. Favara	385	79	18	46	1	10	122	109	0
9. JESÚS									
1. la Raiosa	1.720	254	59	210	7	62	782	346	0
2. l'Hort de Senabre	1.264	175	45	265	4	28	474	273	0
3. la Creu Coberta	518	85	11	111	2	22	228	59	0
4. Sant Marcel·lí	680	150	15	143	3	11	245	113	0
5. Camí Real	265	74	15	73	1	5	86	11	0

	Total	U.E.(27)	Resta Europa	Àfrica	Amèrica del Nord	Amèrica Central	Amèrica del Sud	Àsia	Oceania i altres
10. QUATRE CARRERES									
1. Mont-Olivet	1.980	431	37	276	10	38	1.014	173	1
2. en Corts	1.411	243	11	155	5	50	697	250	0
3. Malilla	1.346	289	18	280	8	38	577	136	0
4. Fonteta de Sant Lluís	224	69	3	59	0	3	81	8	1
5. na Rovella	688	124	8	123	1	12	297	123	0
6. la Punta	97	45	3	23	0	0	25	1	0
7. Ciutat Arts i Ciències	385	193	8	18	11	16	105	31	3
11. POBLATS MARÍTIMS									
1. el Grau	893	296	15	183	5	23	293	78	0
2. Cabanyal-Canyamelar	1.433	561	45	135	9	42	507	134	0
3. la Malva-rosa	848	266	71	140	4	17	280	70	0
4. Beteró	479	180	6	36	9	24	158	66	0
5. Natzaret	934	319	24	252	6	4	242	87	0
12. CAMINS AL GRAU									
1. Aiora	2.480	627	62	359	18	35	899	478	2
2. Albors	654	198	8	56	4	16	314	57	1
3. la Creu del Grau	1.581	328	45	271	9	15	565	347	1
4. Camí Fondo	466	104	6	61	5	12	200	78	0
5. Penya-roja	797	395	24	11	39	12	103	70	143
13. ALGIRÓS									
1. l'Illa Perduda	398	120	10	45	7	6	152	58	0
2. Ciutat Jardí	861	226	20	133	14	9	346	112	1
3. l'Amistat	1.008	202	19	152	5	9	413	208	0
4. la Bega Baixa	291	114	4	40	15	4	102	12	0
5. la Carrasca	183	63	1	44	5	7	34	29	0
14. BENIMACLET									
1. Benimaclet	2.027	459	51	300	48	46	921	201	1
2. Camí de Vera	215	74	7	38	1	5	69	20	1
15. RASCANYA									
1. Orriols	3.078	335	88	743	4	29	1.581	298	0
2. Torrefiel	2.691	359	115	515	3	45	1.502	151	1
3. Sant Llorenç	344	141	6	33	8	9	121	26	0
16. BENICALAP									
1. Benicalap	3.085	521	98	518	13	58	1.367	510	0
2. Ciutat Fallera	773	84	17	184	5	2	389	92	0
17. POBLES DEL NORD									
1. Benifaraig	15	9	0	2	0	0	4	0	0
2. Poble Nou	106	14	3	26	0	3	42	18	0
3. Carpesa	40	8	12	5	1	1	13	0	0
4. Cases Bàrcena	25	4	1	9	0	2	6	3	0
5. Mauella	1	1	0	0	0	0	0	0	0
6. Massarrojos	65	47	7	6	0	0	5	0	0
7. Borbotó	16	5	2	2	0	0	7	0	0
18. POBLES DE L'OEST									
1. Benimàmet	1.000	298	79	197	3	13	382	28	0
2. Beniferri	52	24	1	5	1	0	10	11	0
19. POBLES DEL SUD									
1. el Forn d'Alcedo	58	12	0	14	0	0	32	0	0
2. el Castellar-l'Oliverar	278	142	3	47	1	2	71	12	0
3. Pinedo	114	91	0	4	1	1	17	0	0
4. el Saler	135	107	5	5	0	2	15	1	0
5. el Palmar	16	12	0	0	0	0	4	0	0
6. el Perellonet	38	28	0	0	1	0	8	1	0
7. la Torre	494	88	12	126	2	9	193	64	0
8. Faitanar	26	21	0	0	0	1	4	0	0

5.10 Població estrangera segons nacionalitat, per continents. Dones

5.10 Población extranjera según nacionalidad, por continentes. Mujeres

	Total	U.E. (27)	Resta Europa	Àfrica	Amèrica del Nord	Amèrica Central	Amèrica del Sud	Àsia	Oceania i altres
València	54.112	13.154	2.362	3.924	601	1.746	29.579	2.597	149
1. CIUTAT VELLA									
1. la Seu	254	125	7	12	14	11	80	1	4
2. la Xerea	209	78	14	4	6	13	86	5	3
3. el Carme	331	149	17	14	9	8	130	3	1
4. el Pilar	318	125	9	28	9	14	111	22	0
5. el Mercat	237	92	7	11	6	21	86	14	0
6. Sant Francesc	288	141	15	8	9	14	87	13	1
2. L'EIXAMPLE									
1. Russafa	2.084	531	56	119	24	46	1.138	168	2
2. el Pla del Remei	171	69	6	3	9	5	65	4	10
3. Gran Via	478	176	9	7	13	17	243	11	2
3. EXTRAMURS									
1. el Botànic	387	113	14	9	7	13	226	5	0
2. la Roqueta	479	86	24	5	4	13	302	45	0
3. la Petxina	897	194	35	51	18	35	541	23	0
4. Arrancapins	1.274	330	39	32	16	41	742	74	0
4. CAMPANAR									
1. Campanar	614	161	24	46	11	20	309	43	0
2. les Tendetes	540	125	59	32	1	14	302	7	0
3. el Calvari	564	85	48	55	1	26	337	12	0
4. Sant Pau	551	157	27	36	13	20	233	65	0
5. LA SAÏDIA									
1. Marxalenes	992	220	61	83	6	29	554	39	0
2. Morvedre	890	191	44	44	6	34	557	14	0
3. Trinitat	658	179	40	28	10	40	334	25	2
4. Tormos	771	149	38	39	1	41	473	30	0
5. Sant Antoni	524	133	48	25	3	27	269	19	0
6. EL PLA DEL REAL									
1. Exposició	227	72	6	14	11	14	107	3	0
2. Mestalla	949	335	41	46	20	51	402	54	0
3. Jaume Roig	221	83	11	5	4	6	107	5	0
4. Ciutat Universitària	105	31	6	9	3	2	46	8	0
7. L'OLIVERETA									
1. Nou Moles	2.350	402	125	164	16	48	1.469	126	0
2. Soternes	420	88	23	32	1	30	231	15	0
3. Tres Forques	907	207	42	125	6	21	482	24	0
4. la Fontsanta	343	62	31	36	3	12	189	10	0
5. la Llum	310	57	17	25	6	12	168	25	0
8. PATRAIX									
1. Patraix	1.532	347	109	96	17	29	867	66	1
2. Sant Isidre	347	66	15	50	5	12	181	18	0
3. Vara de Quart	387	78	28	31	7	12	197	34	0
4. Safranar	260	46	10	27	6	8	150	13	0
5. Favara	264	64	14	9	4	14	151	8	0
9. JESÚS									
1. la Raiosa	1.332	204	63	79	7	64	849	66	0
2. l'Hort de Senabre	963	187	48	124	4	34	516	50	0
3. la Creu Coberta	422	70	10	37	2	13	278	12	0
4. Sant Marcel·lí	607	148	16	66	2	21	323	30	1
5. Camí Real	179	51	14	12		6	93	3	0

	Total U.E. (27)	Resta Europa	Àfrica	Amèrica del Nord	Amèrica Central	Amèrica del Sud	Àsia	Oceania i altres	
10. QUATRE CARRERES									
1. Mont-Olivet	1.842	366	47	51	15	79	1.190	94	0
2. en Corts	1.173	171	13	86	7	49	742	104	1
3. Malilla	1.193	259	16	99	3	51	712	53	0
4. Fonteta de Sant Lluís	215	50	9	32	0	10	114	0	0
5. na Rovella	564	120	12	59	1	14	329	29	0
6. la Punta	79	34	2	12	0	1	30	0	0
7. Ciutat Arts i Ciències	410	167	41	6	10	18	149	18	1
11. POBLATS MARÍTIMS									
1. el Grau	665	241	22	53	6	26	289	28	0
2. Cabanyal-Canyamelar	1.195	416	54	51	16	49	581	28	0
3. la Malva-rosa	728	235	77	62	7	11	313	23	0
4. Beteró	405	140	10	27	8	16	186	18	0
5. Natzaret	548	216	18	73	0	9	227	5	0
12. CAMINS AL GRAU									
1. Aiora	1.874	501	75	132	16	66	964	120	0
2. Albors	669	187	11	45	9	24	364	29	0
3. la Creu del Grau	1.275	316	45	134	8	14	643	111	4
4. Camí Fondo	401	105	9	28	4	6	211	38	0
5. Penya-roja	662	221	28	11	34	14	172	67	115
13. ALGIRÓS									
1. l'Illa Perduda	405	106	29	28	6	14	186	36	0
2. Ciutat Jardí	858	270	23	45	3	27	405	85	0
3. l'Amistat	742	186	13	39	9	15	436	44	0
4. la Bega Baixa	258	92	16	7	10	8	112	13	0
5. la Carrasca	178	48	1	24	6	14	64	21	0
14. BENIMACLET									
1. Benimaclet	1.849	445	57	123	43	65	1.022	94	0
2. Camí de Vera	188	73	9	16	3	3	76	7	1
15. RASCANYA									
1. Orriols	2.260	287	81	231	4	38	1.575	44	0
2. Torrefiel	2.259	278	103	250	8	61	1.495	64	0
3. Sant Llorenç	327	131	10	15	9	14	120	28	0
16. BENICALAP									
1. Benicalap	2.566	484	132	210	18	64	1.527	131	0
2. Ciutat Fallera	647	82	24	79	5	5	426	26	0
17. POBLES DEL NORD									
1. Benifaraig	19	6	0	1	0	0	12	0	0
2. Poble Nou	87	18	5	20	0	1	40	3	0
3. Carpesa	27	5	6	2	0	2	12	0	0
4. Cases Bàrcena	18	5	0	5	1	1	6	0	0
5. Mauella	1	1	0	0	0	0	0	0	0
6. Massarrojos	58	37	2	2	1	0	16	0	0
7. Borbotó	15	2	2	0	0	0	11	0	0
18. POBLES DE L'OEST									
1. Benimàmet	806	222	64	94	1	25	394	6	0
2. Beniferri	43	11	1	4	1	1	15	10	0
19. POBLES DEL SUD									
1. el Forn d'Alcedo	64	7	3	9	3	0	42	0	0
2. el Castellar-l'Oliverar	229	113	4	22	0	0	89	1	0
3. Pinedo	120	69	3	3	1	1	43	0	0
4. el Saler	120	91	5	0	4	2	18	0	0
5. el Palmar	22	10	0	0	0	7	5	0	0
6. el Perellonet	32	18	0	1	1	2	10	0	0
7. la Torre	347	84	10	55	0	8	183	7	0
8. Faitanar	33	21	0	0	0	0	12	0	0

5.11 Nacionalitats estrangeres majoritàries en cada barri.

5.11 Nacionalidades extranjeras mayoritarias en cada barrio.

	Nacionalitat	%	Nacionalitat	%	Nacionalitat	%
València	Equador	13,9%	Bolívia	13,6%	Colòmbia	8,8%
					Romania	8,3%
1. CIUTAT VELLA						
1. la Seu	Itàlia	11,9%	França	10,6%	Bolívia	9,6%
2. la Xerea	Mali	15,8%	Bolívia	11,7%	Itàlia	8,0%
3. el Carme	Itàlia	11,5%	Bolívia	8,8%	Senegal	8,7%
4. el Pilar	Bolívia	13,0%	Itàlia	8,3%	Romania	6,5%
5. el Mercat	Itàlia	11,7%	Romania	8,5%	Argentina	6,3%
6. Sant Francesc	Itàlia	12,6%	Romania	9,2%	França	7,5%
					Bolívia	7,3%
2. L'EIXAMPLE						
1. Russafa	Bolívia	19,6%	Equador	12,4%	Xina	7,0%
2. el Pla del Remei	França	12,3%	Itàlia	9,9%	Bolívia	9,6%
3. Gran Via	Bolívia	15,1%	Equador	8,6%	Itàlia	8,5%
					França	7,4%
3. EXTRAMURS						
1. el Botànic	Bolívia	20,3%	Itàlia	7,2%	Colòmbia	6,1%
2. la Roqueta	Bolívia	33,5%	Xina	10,0%	Equador	9,0%
3. la Petxina	Bolívia	22,7%	Equador	11,0%	Colòmbia	8,1%
4. Arrancapins	Bolívia	24,1%	Equador	9,1%	Romania	7,2%
					Itàlia	6,4%
4. CAMPANAR						
1. Campanar	Colòmbia	12,8%	Romania	9,8%	Bolívia	9,0%
2. les Tendetes	Equador	19,3%	Bolívia	12,2%	Colòmbia	8,8%
3. el Calvari	Equador	16,3%	Colòmbia	13,6%	Bolívia	12,6%
4. Sant Pau	Colòmbia	11,3%	Xina	8,1%	Itàlia	7,6%
					Argentina	4,7%
5. LA SAÏDIA						
1. Marxalenes	Equador	18,5%	Bolívia	14,6%	Romania	11,9%
2. Morvedre	Bolívia	20,8%	Equador	16,8%	Colòmbia	7,2%
3. Trinitat	Equador	12,4%	Bolívia	10,6%	Colòmbia	10,5%
4. Tormos	Equador	19,5%	Bolívia	18,0%	Colòmbia	9,3%
5. Sant Antoni	Equador	17,0%	Bolívia	14,3%	Romania	8,5%
					Colòmbia	5,7%
6. EL PLA DEL REAL						
1. Exposició	Bolívia	12,2%	Itàlia	10,9%	Argentina	7,9%
2. Mestalla	Colòmbia	11,0%	Itàlia	10,5%	Romania	10,2%
3. Jaume Roig	Itàlia	12,6%	Colòmbia	9,8%	Bolívia	9,1%
4. Ciutat Universitària	Itàlia	11,4%	Argentina	10,9%	Xina	9,8%
					Colòmbia	6,2%
7. L'OLIVERETA						
1. Nou Moles	Bolívia	20,4%	Equador	18,4%	Colòmbia	7,4%
2. Soternes	Colòmbia	11,4%	Equador	11,0%	Romania	9,5%
3. Tres Forques	Equador	18,7%	Romania	13,0%	Bolívia	12,5%
4. la Font Santa	Equador	14,2%	Bolívia	14,1%	Pakistan	7,7%
5. la Llum	Colòmbia	13,8%	Equador	10,6%	Bolívia	10,6%
					Xina	9,4%
8. PATRAIX						
1. Patraix	Bolívia	14,3%	Equador	14,0%	Colòmbia	8,6%
2. Sant Isidre	Bolívia	11,3%	Equador	9,2%	Colòmbia	9,2%
3. Vara de Quart	Bolívia	12,9%	Colòmbia	11,0%	Xina	8,2%
4. Safranar	Colòmbia	9,0%	Bolívia	8,4%	Equador	7,2%
5. Favara	Equador	15,6%	Pakistan	14,8%	Bolívia	11,7%
					Romania	11,6%
9. JESÚS						
1. la Raiosa	Bolívia	18,6%	Equador	14,6%	Colòmbia	8,9%
2. l'Hort de Senabre	Equador	15,4%	Bolívia	12,7%	Pakistan	8,7%
3. la Creu Coberta	Equador	17,2%	Bolívia	13,6%	Colòmbia	11,2%
4. Sant Marcel·lí	Equador	15,1%	Colòmbia	11,0%	Romania	8,9%
5. Camí Real	Colòmbia	18,5%	Equador	11,5%	Romania	8,6%
					Bulgària	5,9%

	Nacionalitat	%	Nacionalitat	%	Nacionalitat	%
València	Itàlia	4,6%	Argentina	3,4%	Xina	3,3%
1. CIUTAT VELLA						
1. la Seu	Romania	5,0%	Alemanya	4,6%	Argentina	4,4%
2. la Xerea	França	5,5%	Romania	4,5%	Regne Unit	3,9%
3. el Carme	Argentina	5,8%	Equador	5,4%	França	5,2%
4. el Pilar	Xina	5,6%	Argentina	5,1%	Pakistan	4,4%
5. el Mercat	Colòmbia	5,0%	França	4,8%	Xina	4,6%
6. Sant Francesc	Alemanya	5,3%	Regne Unit	5,3%	Colòmbia	4,4%
2. L'EIXAMPLE						
1. Russafa	Romania	4,7%	El Marroc	4,5%	Itàlia	4,2%
2. el Pla del Remei	Alemanya	6,3%	Nova Zelanda	4,8%	Estats Units d'Amèrica	4,5%
3. Gran Via	Colòmbia	6,0%	Argentina	6,0%	Alemanya	5,7%
3. EXTRAMURS						
1. el Botànic	Equador	5,1%	Senegal	4,5%	Argentina	3,6%
2. la Roqueta	Itàlia	5,4%	Romania	4,0%	Índia	3,1%
3. la Petxina	Itàlia	5,7%	Argentina	4,2%	El Marroc	3,4%
4. Arrancapins	Colòmbia	6,4%	Argentina	4,9%	Xina	4,1%
4. CAMPANAR						
1. Campanar	Equador	7,3%	Itàlia	7,0%	Xina	6,5%
2. les Tendetes	Bulgària	6,4%	Ucraïna	5,7%	Argentina	4,5%
3. el Calvari	El Marroc	3,7%	Ucraïna	3,2%	Nigèria	2,9%
4. Sant Pau	Alemanya	4,6%	Bolívia	4,5%	Romania	4,5%
5. LA SAÏDIA						
1. Marxalenes	Xina	3,8%	Bulgària	3,2%	Argentina	3,1%
2. Morvedre	Itàlia	4,8%	Ucraïna	4,7%	Bulgària	4,3%
3. Trinitat	Argentina	6,4%	Romania	5,9%	Bulgària	3,5%
4. Tormos	Bulgària	3,2%	Argentina	3,1%	Itàlia	2,6%
5. Sant Antoni	Itàlia	5,5%	Ucraïna	5,0%	Argentina	4,1%
6. EL PLA DEL REAL						
1. Exposició	Alemanya	6,3%	Equador	5,9%	França	5,2%
2. Mestalla	Argentina	4,6%	França	4,4%	Equador	4,3%
3. Jaume Roig	Pakistan	6,2%	Equador	6,2%	Argentina	5,5%
4. Ciutat Universitària	Bolívia	6,2%	El Marroc	5,2%	Brasil	4,1%
7. L'OLIVERETA						
1. Nou Moles	Argentina	3,7%	Xina	3,7%	Pakistan	3,5%
2. Soternes	Pakistan	6,1%	Argentina	4,6%	Itàlia	3,6%
3. Tres Forques	Nigèria	5,0%	El Marroc	4,1%	Pakistan	4,0%
4. la Font Santa	Colòmbia	7,2%	Romania	6,9%	Armènia	3,9%
5. la Llum	Romania	4,6%	Argentina	4,4%	Nigèria	3,9%
8. PATRAIX						
1. Patraix	Argentina	4,5%	Itàlia	3,8%	Bulgària	3,7%
2. Sant Isidre	El Marroc	6,6%	Romania	6,2%	Itàlia	5,7%
3. Vara de Quart	Equador	5,7%	Itàlia	5,5%	Argentina	5,2%
4. Safranar	Itàlia	5,3%	Argentina	5,1%	Uruguai	5,0%
5. Favara	Colòmbia	6,0%	Bulgària	4,8%	Brasil	3,2%
9. JESÚS						
1. la Raiosa	Romania	6,6%	Xina	3,1%	Brasil	3,0%
2. l'Hort de Senabre	Romania	6,7%	Senegal	3,8%	Guinea Equatorial	3,3%
3. la Creu Coberta	Senegal	5,1%	Pakistan	5,0%	Brasil	3,1%
4. Sant Marcel·lí	Bulgària	7,1%	Bolívia	6,6%	Nigèria	4,3%
5. Camí Real	Mali	5,4%	Portugal	5,4%	Armènia	4,5%

	Nacionalitat	% Nacionalitat	% Nacionalitat	% Nacionalitat	% Nacionalitat	%
10. QUATRE CARRERES						
1. Mont-Olivet	Equador	22,2%	Bolívia	17,2%	Colòmbia	8,7%
2. en Corts	Equador	21,2%	Bolívia	15,4%	Colòmbia	9,0%
3. Malilla	Equador	14,9%	Bolívia	14,7%	Colòmbia	8,3%
4. Fonteta de Sant Lluís	Equador	13,0%	Colòmbia	11,4%	Bolívia	10,3%
5. na Rovella	Equador	22,8%	Bolívia	12,9%	Colòmbia	8,4%
6. la Punta	Romania	33,0%	Algèria	16,5%	Colòmbia	9,7%
7. Ciutat Arts i Ciències	Colòmbia	11,8%	Itàlia	11,8%	Romania	10,9%
11. POBLATS MARÍTIMS						
1. el Grau	Romania	18,4%	Equador	10,2%	Bolívia	9,1%
2. Cabanyal-Canyamelar	Romania	16,4%	Bolívia	11,5%	Colòmbia	8,9%
3. la Malva-rosa	Romania	12,3%	Colòmbia	10,7%	Equador	7,2%
4. Beteró	Romania	14,1%	Itàlia	10,4%	Colòmbia	10,3%
5. Natxaret	Romania	21,3%	Bolívia	15,5%	Bulgària	6,3%
12. CAMINS AL GRAU						
1. Aiora	Colòmbia	13,5%	Romania	11,2%	Bolívia	8,6%
2. Albors	Colòmbia	14,9%	Bolívia	11,3%	Equador	10,4%
3. la Creu del Grau	Colòmbia	12,0%	Romania	10,5%	Bolívia	9,9%
4. Camí Fondo	Colòmbia	14,0%	Equador	10,6%	Xina	8,8%
5. Penya-roja	Nova Zelanda	16,2%	Itàlia	13,3%	França	6,8%
13. ALGIRÓS						
1. l'Illa Perduda	Colòmbia	13,7%	Bolívia	9,6%	Itàlia	8,6%
2. Ciutat Jardí	Colòmbia	13,3%	Bolívia	10,5%	Itàlia	9,5%
3. l'Amistat	Bolívia	19,4%	Colòmbia	13,1%	Pakistan	8,0%
4. la Bega Baixa	Itàlia	12,0%	Colòmbia	11,7%	Brasil	7,5%
5. la Carrasca	El Marroc	13,0%	Itàlia	10,8%	Xina	6,6%
14. BENIMACLET						
1. Benimaclet	Equador	13,8%	Bolívia	13,3%	Colòmbia	7,9%
2. Camí de Vera	Colòmbia	12,7%	Romania	9,9%	Itàlia	6,9%
15. RASCANYA						
1. Orriols	Equador	30,2%	Bolívia	17,3%	Colòmbia	6,1%
2. Torrefiel	Equador	31,9%	Bolívia	15,4%	Romania	6,8%
3. Sant Llorenç	Colòmbia	9,5%	Itàlia	8,8%	Argentina	6,9%
16. BENICALAP						
1. Benicalap	Equador	17,8%	Bolívia	13,7%	Colòmbia	10,2%
2. Ciutat Fallera	Equador	20,5%	Bolívia	16,0%	Colòmbia	9,1%
17. POBLES DEL NORD						
1. Benifaraig	Bolívia	23,5%	Romania	20,6%	Itàlia	11,8%
2. Poble Nou	Equador	23,3%	Romania	7,8%	Bolívia	7,3%
3. Carpesa	Ucraïna	23,9%	Equador	19,4%	Brasil	7,5%
4. Cases Bàrcena	Algèria	27,9%	Itàlia	16,3%	Colòmbia	11,6%
5. Mauella	Romania	50,0%	Regne Unit	50,0%		0,0%
6. Massarrojos	Alemanya	17,9%	Regne Unit	11,4%	Romania	9,8%
7. Borbotó	Equador	35,5%	Romania	22,6%	Argentina	16,1%
18. POBLES DE L'OEST						
1. Benimàmet	Romania	15,6%	Equador	11,6%	Bolívia	10,9%
2. Beniferri	Romania	15,8%	Xina	13,7%	Bulgària	6,3%
19. POBLES DEL SUD						
1. el Forn d'Alcedo	Equador	28,7%	Bolívia	21,3%	Colòmbia	8,2%
2. el Castellar-l'Oliverar	Romania	35,5%	Equador	9,9%	Colòmbia	6,5%
3. Pinedo	Romania	36,3%	Bulgària	8,5%	Bolívia	7,3%
4. el Saler	Romania	32,2%	França	14,9%	Polònia	9,8%
5. el Palmar	Romania	47,4%	Colòmbia	10,5%	Hondures	10,5%
6. el Perellonet	Romania	24,3%	Colòmbia	12,9%	França	10,0%
7. la Torre	Equador	20,5%	Romania	11,5%	Bolívia	9,2%
8. Faitanar	Portugal	54,2%	Romania	8,5%	Equador	6,8%

	Nacionalitat	%	Nacionalitat	%	Nacionalitat	%
10. QUATRE CARRERES						
1. Mont-Olivet	Itàlia	4,1%	Xina	3,8%	Bulgària	3,5%
2. en Corts	Pakistan	6,2%	Xina	6,0%	Bulgària	4,2%
3. Malilla	Xina	4,3%	Brasil	4,3%	Itàlia	4,1%
4. Fonteta de Sant Lluís	Algèria	6,6%	Bulgària	6,4%	El Marroc	5,7%
5. na Rovella	Bulgària	5,4%	Índia	4,9%	Xina	3,5%
6. la Punta	Equador	8,0%	França	4,5%	Nigèria	3,4%
7. Ciutat Arts i Ciències	Argentina	4,4%	Veneçuela	3,8%	Cuba	3,8%
11. POBLATS MARÍTIMS						
1. el Grau	Bulgària	6,0%	El Marroc	3,5%	Algèria	3,1%
2. Cabanyal-Canyamelar	Itàlia	5,6%	Argentina	4,2%	Pakistan	3,9%
3. la Malva-rosa	Ucraïna	4,7%	Brasil	4,1%	Uruguai	4,0%
4. Beteró	Uruguai	5,1%	Argentina	5,0%	França	4,2%
5. Natzaret	Equador	5,1%	Mali	4,4%	Nigèria	4,3%
12. CAMINS AL GRAU						
1. Aiora	Pakistan	7,1%	Itàlia	4,4%	Argentina	3,9%
2. Albors	Itàlia	6,4%	Argentina	4,6%	Bulgària	4,5%
3. la Creu del Grau	Pakistan	6,3%	Nigèria	4,3%	Itàlia	3,9%
4. Camí Fondo	Romania	6,9%	Bulgària	5,1%	Itàlia	4,7%
5. Penya-roja	Xina	5,3%	Colòmbia	5,1%	Argentina	4,0%
13. ALGIRÓS						
1. l'Illa Perduda	Xina	5,1%	Argentina	4,7%	Equador	4,4%
2. Ciutat Jardí	El Marroc	7,3%	Argentina	5,1%	Romania	4,7%
3. l'Amistat	Equador	7,9%	Bulgària	5,3%	El Marroc	4,3%
4. la Bega Baixa	Alemanya	4,7%	Argentina	4,4%	El Marroc	4,4%
5. la Carrasca	Argentina	5,8%	Colòmbia	5,3%	Alemanya	5,0%
14. BENIMACLET						
1. Benimaclet	Itàlia	6,6%	Xina	5,6%	Argentina	5,5%
2. Camí de Vera	Argentina	6,0%	Bolívia	5,2%	Equador	4,0%
15. RASCANYA						
1. Orriols	Nigèria	5,0%	Algèria	3,3%	Pakistan	2,9%
2. Torrefiel	Nigèria	5,6%	Algèria	3,1%	Pakistan	2,2%
3. Sant Llorenç	Alemanya	6,1%	Xina	5,7%	França	5,5%
16. BENICALAP						
1. Benicalap	Pakistan	4,2%	Índia	3,3%	Bulgària	2,9%
2. Ciutat Fallera	Paraguai	7,1%	Romania	4,9%	Índia	4,1%
17. POBLES DEL NORD						
1. Benifaraig	El Marroc	8,8%	Brasil	5,9%	Paraguai	2,9%
2. Poble Nou	Algèria	7,3%	Nigèria	6,7%	Colòmbia	5,7%
3. Carpesa	Bolívia	6,0%	Bulgària	6,0%	Argentina	4,5%
4. Cases Bàrcena	Pakistan	7,0%	Cuba	7,0%	Equador	4,7%
5. Mauella		0,0%		0,0%		0,0%
6. Massarrojos	Itàlia	8,9%	Brasil	4,1%	El Marroc	4,1%
7. Borbotó	Colòmbia	3,2%	Brasil	3,2%	El Marroc	3,2%
18. POBLES DE L'OEST						
1. Benimàmet	Nigèria	6,1%	El Marroc	5,2%	Bulgària	3,9%
2. Beniferri	Líbia	5,3%	Polònia	5,3%	Índia	4,2%
19. POBLES DEL SUD						
1. el Forn d'Alcedo	Mali	4,9%	Bulgària	4,9%	Romania	3,3%
2. el Castellar-l'Oliverar	Bulgària	5,9%	Algèria	5,5%	El Marroc	4,9%
3. Pinedo	Itàlia	5,1%	Argentina	4,3%	Uruguai	3,8%
4. el Saler	Equador	3,5%	Alemanya	3,5%	Perú	3,1%
5. el Palmar	Argentina	5,3%	Portugal	5,3%	Itàlia	5,3%
6. el Perellonet	Itàlia	5,7%	Dinamarca	4,3%	Veneçuela	2,9%
7. la Torre	Pakistan	7,6%	Nigèria	7,6%	El Marroc	4,2%
8. Faitanar	França	6,8%	Bolívia	5,1%	Argentina	3,4%

5.12 Població que viu en col·lectius segons sexe

5.12 Población que vive en colectivos según sexo

	Total	Homes	Dones
València	3.665	1.524	2.141
1. CIUTAT VELLA			
1. la Seu	179	95	84
2. la Xerea	89	35	54
3. el Carme	147	37	110
4. el Pilar	282	98	184
5. el Mercat	74	49	25
6. Sant Francesc	31	6	25
2. L'EIXAMPLE			
1. Russafa	83	64	19
2. el Pla del Remei	84	49	35
3. Gran Via	39	9	30
3. EXTRAMURS			
1. el Botànic	201	163	38
2. la Roqueta	25	21	4
3. la Petxina	139	42	97
4. Arrancapins	43	16	27
4. CAMPANAR			
1. Campanar	94	46	48
2. les Tendetes	14	0	14
3. el Calvari	0	0	0
4. Sant Pau	111	61	50
5. LA SAÏDIA			
1. Marxalenes	5	0	5
2. Morvedre	399	87	312
3. Trinitat	62	8	54
4. Tormos	0	0	0
5. Sant Antoni	114	111	3
6. EL PLA DEL REAL			
1. Exposició	52	16	36
2. Mestalla	17	9	8
3. Jaume Roig	4	4	0
4. Ciutat Universitària	38	20	18
7. L'OLIVERETA			
1. Nou Moles	22	8	14
2. Soternes	28	7	21
3. Tres Forques	131	8	123
4. la Font Santa	23	7	16
5. la Llum	90	22	68
8. PATRAIX			
1. Patraix	50	22	28
2. Sant Isidre	0	0	0
3. Vara de Quart	7	7	0
4. Safranar	0	0	0
5. Favara	8	7	1
9. JESÚS			
1. la Raiosa	0	0	0
2. l'Hort de Senabre	0	0	0
3. la Creu Coberta	0	0	0
4. Sant Marcel·lí	12	6	6
5. Camí Real	0	0	0

	Total	Homes	Dones
10. QUATRE CARRERES			
1. Mont-Olivet	4	0	4
2. en Corts	0	0	0
3. Malilla	0	0	0
4. Fonteta de Sant Lluís	1	0	1
5. na Rovella	21	16	5
6. la Punta	10	2	8
7. Ciutat Arts i Ciències	13	5	8
11. POBLATS MARÍTIMS			
1. el Grau	3	3	0
2. Cabanyal-Canyamelar	115	20	95
3. la Malva-rosa	29	17	12
4. Beteró	11	5	6
5. Natzaret	180	165	15
12. CAMINS AL GRAU			
1. Aiora	42	23	19
2. Albors	96	4	92
3. la Creu del Grau	0	0	0
4. Camí Fondo	0	0	0
5. Penya-roja	1	1	0
13. ALGIRÓS			
1. l'Illa Perduda	0	0	0
2. Ciutat Jardí	0	0	0
3. l'Amistat	2	0	2
4. la Bega Baixa	36	30	6
5. la Carrasca	20	13	7
14. BENIMACLET			
1. Benimaclet	108	20	88
2. Camí de Vera	0	0	0
15. RASCANYA			
1. Orriols	56	20	36
2. Torrefiel	0	0	0
3. Sant Llorenç	0	0	0
16. BENICALAP			
1. Benicalap	34	5	29
2. Ciutat Fallera	0	0	0
17. POBLES DEL NORD			
1. Benifaraig	0	0	0
2. Poble Nou	0	0	0
3. Carpesa	0	0	0
4. Cases Bàrcena	0	0	0
5. Mauella	0	0	0
6. Massarrojos	81	11	70
7. Borbotó	0	0	0
18. POBLES DE L'OEST			
1. Benimàmet	49	0	49
2. Beniferri	0	0	0
19. POBLES DEL SUD			
1. el Forn d'Alcedo	0	0	0
2. el Castellar-l'Oliverar	5	0	5
3. Pinedo	31	14	17
4. el Saler	1	0	1
5. el Palmar	0	0	0
6. el Perellonet	19	10	9
7. la Torre	0	0	0
8. Faitanar	0	0	0

6. CLASSIFICACIONES DE LA POBLACIÓ PER SECCIONS CENSALS

6.1 Població segons edat en tres grups per sexe

6.1 Población según edad en tres grupos por sexo

	Seccions	Homes				Dones			
		Total	0-15	16-64	65 i més	Total	0-15	16-64	65 i més
Total		390.152	59.838	275.309	55.005	419.912	57.091	278.064	84.757
1. CIUTAT VELLA									
1. la Seu	1	392	57	282	53	427	55	282	90
	2	459	56	333	70	592	75	376	141
	3	509	62	358	89	503	53	316	134
2. la Xerea	5	495	70	349	76	607	67	393	147
	7	357	51	247	59	404	45	260	99
	8	505	63	383	59	516	66	316	134
	9	467	63	289	115	548	54	319	175
3. el Carme	10	465	57	336	72	537	54	360	123
	11	640	72	494	74	713	64	488	161
	12	385	30	305	50	370	44	251	75
	13	322	33	217	72	374	43	189	142
	14	407	40	315	52	406	37	249	120
	17	363	42	250	71	421	32	253	136
	18	375	49	274	52	377	47	226	104
4. el Pilar	19	846	99	642	105	878	102	599	177
	22	679	74	458	147	745	70	471	204
	23	440	67	302	71	428	37	271	120
5. el Mercat	24	449	58	322	69	542	53	347	142
	25	497	60	357	80	485	42	333	110
	26	647	76	478	93	702	64	462	176
6. Sant Francesc	28	425	55	312	58	475	48	290	137
	30	411	54	270	87	479	50	262	167
	31	387	51	261	75	457	57	284	116
	32	573	73	383	117	725	52	451	222
	34	722	109	476	137	860	90	528	242
2. L'EIXAMPLE									
1. Russafa	1	441	56	290	95	595	52	333	210
	3	449	51	322	76	523	49	326	148
	4	653	110	407	136	817	100	442	275
	6	613	100	393	120	740	98	417	225
	8	567	78	389	100	683	94	400	189
	9	464	65	330	69	560	61	365	134
	10	438	69	295	74	542	88	322	132
	13	602	69	441	92	720	80	462	178
	14	339	48	240	51	404	52	273	79
	15	583	70	455	58	630	79	413	138
	16	708	78	527	103	727	83	476	168
	18	348	45	238	65	398	39	270	89
	19	584	79	427	78	649	69	400	180
	20	538	93	381	64	552	78	374	100
	21	421	67	286	68	447	63	280	104
	22	568	90	352	126	702	85	408	209
	23	585	102	386	97	661	71	427	163
	24	357	53	229	75	449	55	258	136
	25	396	48	291	57	448	47	291	110
	26	480	63	350	67	547	53	364	130
	30	495	46	395	54	486	55	322	109
	31	558	68	412	78	605	81	382	142
	32	455	61	325	69	535	85	337	113

	Seccions	Total	Homes			Dones			
			0-15	16-64	65 i més	Total	0-15	16-64	65 i més
2. el Pla del Remei	33	704	103	465	136	845	87	538	220
	35	488	79	300	109	592	58	367	167
	36	322	45	224	53	412	44	268	100
	37	608	110	388	110	759	109	461	189
	39	292	45	173	74	352	40	221	91
	40	383	45	262	76	463	46	267	150
	41	345	43	238	64	426	54	256	116
3. Gran Via	42	477	82	306	89	608	83	352	173
	43	287	38	195	54	351	29	224	98
	44	329	53	228	48	395	35	262	98
	45	642	137	422	83	771	113	474	184
	46	435	87	257	91	505	54	310	141
	47	345	58	239	48	436	44	275	117
	50	539	92	363	84	636	79	388	169
	51	600	106	374	120	739	102	407	230
	53	408	81	265	62	493	86	280	127
	54	337	57	218	62	414	59	220	135
	55	601	103	385	113	713	97	389	227
	57	449	84	285	80	545	67	323	155
3. EXTRAMURS									
1. el Botànic	1	383	65	241	77	450	64	264	122
	2	706	100	485	121	819	101	511	207
	4	890	89	649	152	955	107	604	244
	7	548	50	392	106	536	54	324	158
	8	612	104	422	86	692	82	427	183
2. la Roqueta	10	834	105	618	111	930	90	602	238
	13	524	76	357	91	614	67	385	162
	14	305	32	198	75	401	47	231	123
	15	452	55	324	73	587	67	356	164
3. la Petxina	17	610	89	420	101	765	89	459	217
	18	375	73	237	65	472	48	287	137
	19	573	107	378	88	668	104	416	148
	20	655	120	442	93	783	129	466	188
	21	627	108	427	92	719	86	465	168
	23	615	82	411	122	772	82	429	261
	25	463	63	312	88	571	76	347	148
	26	611	82	407	122	677	92	406	179
	27	261	47	149	65	427	55	224	148
	28	885	157	558	170	966	142	606	218
	29	407	56	286	65	496	57	302	137
	30	516	102	342	72	571	82	378	111
	32	428	55	282	91	569	56	316	197
4. Arrancapins	33	417	56	270	91	528	67	314	147
	34	610	80	390	140	747	85	429	233
	35	805	116	565	124	917	105	622	190
	36	695	107	476	112	857	101	538	218
	37	556	80	368	108	683	79	420	184
	38	321	52	199	70	367	43	218	106
	40	423	64	279	80	528	69	312	147
	41	937	142	655	140	1.090	125	653	312
	44	716	111	493	112	868	99	553	216
	46	305	34	208	63	376	34	218	124

	Seccions	Total	Homes			Dones			
			0-15	16-64	65 i més	Total	0-15	16-64	65 i més
4. Arrancapins	47	761	95	543	123	846	93	567	186
(Continuació)	48	784	104	527	153	1.003	125	634	244
	49	505	80	329	96	643	80	397	166
	50	554	66	379	109	704	76	431	197
	51	480	78	309	93	570	86	355	129
	52	881	147	576	158	1.104	139	666	299
	53	467	78	323	66	554	74	349	131
	55	401	51	259	91	448	48	276	124
4. CAMPANAR									
1. Campanar	1	646	78	460	108	743	87	488	168
	2	367	43	258	66	422	49	269	104
	3	723	98	533	92	769	100	525	144
	4	421	43	294	84	483	40	322	121
	5	649	76	515	58	703	84	548	71
	6	756	105	578	73	810	75	647	88
	20	699	90	500	109	740	91	514	135
	21	925	137	697	91	1.000	117	769	114
	22	592	71	426	95	668	72	472	124
2. les Tendetes	7	669	82	496	91	806	90	533	183
	8	487	58	366	63	533	46	392	95
	9	526	64	366	96	610	68	411	131
	10	513	68	363	82	630	87	431	112
	11	418	39	303	76	458	46	306	106
3. el Calvari	12	855	101	614	140	840	96	510	234
	14	419	65	268	86	472	51	297	124
	15	591	64	387	140	658	60	397	201
	16	666	71	436	159	784	67	449	268
4. Sant Pau	17	1.085	156	840	89	1.111	155	849	107
	18	924	115	712	97	965	159	724	82
	19	1055	252	766	37	1100	275	767	58
	23	489	52	371	66	510	58	352	100
	24	898	200	648	50	892	186	643	63
	25	1.014	209	735	70	1.015	187	742	86
	26	612	165	422	25	653	172	448	33
5. LA SAÏDIA									
1. Marxalenes	1	566	71	395	100	679	68	451	160
	2	431	65	319	47	509	68	353	88
	3	400	52	263	85	429	43	264	122
	4	731	101	502	128	793	99	528	166
	5	627	90	448	89	707	66	475	166
	6	599	82	392	125	725	61	477	187
	7	520	57	354	109	621	71	364	186
	8	953	118	666	169	1065	122	689	254
	9	526	67	373	86	612	93	410	109
2. Morvedre	10	447	70	295	82	473	43	287	143
	11	567	74	386	107	653	70	381	202
	13	630	93	443	94	709	82	446	181
	14	411	71	281	59	457	73	279	105
	15	676	119	468	89	759	94	483	182
	16	549	100	368	81	604	85	387	132
	17	373	47	199	127	580	49	270	261
	18	333	35	227	71	401	48	239	114
	19	914	128	645	141	1.072	139	703	230

	Seccions	Total	Homes			Dones			
			0-15	16-64	65 i més	Total	0-15	16-64	65 i més
3. Trinitat	21	664	63	467	134	774	85	478	211
	22	768	96	490	182	933	83	542	308
	25	313	45	200	68	381	39	254	88
	26	711	105	471	135	836	87	503	246
	27	843	107	590	146	1.006	123	673	210
	28	464	51	343	70	538	39	369	130
4. Tormos	29	603	88	388	127	676	72	393	211
	31	628	125	426	77	593	103	386	104
	33	890	165	633	92	965	142	674	149
	34	785	117	522	146	786	97	448	241
	36	621	95	429	97	649	79	438	132
	43	937	188	685	64	937	162	680	95
	37	410	75	278	57	453	70	293	90
5. Sant Antoni	38	692	129	498	65	757	123	531	103
	39	834	131	550	153	908	116	608	184
	40	995	153	702	140	1.112	156	745	211
	41	1.113	158	831	124	1.202	165	844	193
	42	777	106	524	147	834	105	512	217
6. EL PLA DEL REAL									
1. Exposició	1	636	105	440	91	757	102	517	138
	2	794	141	532	121	892	119	576	197
	3	344	51	237	56	422	56	270	96
	4	354	58	223	73	410	56	244	110
	5	479	77	326	76	549	96	331	122
	6	581	98	371	112	690	105	451	134
2. Mestalla	7	585	99	400	86	681	109	427	145
	8	953	135	663	155	1.103	132	720	251
	9	766	120	511	135	869	99	543	227
	11	468	74	318	76	537	74	340	123
	12	505	67	356	82	595	80	394	121
	13	629	107	413	109	674	87	442	145
	14	786	131	547	108	846	164	544	138
	15	973	182	662	129	1.122	158	774	190
	26	813	153	573	87	962	165	690	107
	27	614	105	438	71	676	120	479	77
3. Jaume Roig	16	409	75	278	56	445	68	307	70
	17	463	74	294	95	571	86	347	138
	18	491	76	303	112	594	91	335	168
	19	539	71	367	101	596	85	378	133
	20	339	55	223	61	375	56	238	81
	21	497	100	336	61	524	93	348	83
4. Ciutat Universitària	22	420	64	289	67	524	72	340	112
	23	543	93	375	75	639	99	418	122
	24	681	115	467	99	832	112	555	165

	Seccions	Total	Homes			Dones			
			0-15	16-64	65 i més	Total	0-15	16-64	65 i més
7. L'OLIVERETA									
1. Nou Moles	1	600	81	427	92	686	95	451	140
	2	898	135	615	148	1.053	147	675	231
	3	723	113	508	102	822	90	554	178
	4	501	72	326	103	560	39	344	177
	5	446	54	318	74	475	66	308	101
	6	582	72	396	114	667	74	387	206
	7	580	76	393	111	599	56	368	175
	8	339	45	205	89	424	38	246	140
	9	531	77	347	107	639	52	372	215
	10	627	93	441	93	686	103	436	147
	11	345	42	223	80	386	45	200	141
	12	532	78	359	95	617	87	370	160
	13	358	56	222	80	377	45	198	134
	14	508	73	320	115	556	64	323	169
	15	522	83	346	93	547	82	342	123
	16	921	140	616	165	1.051	137	668	246
	17	1.009	134	720	155	1.162	165	757	240
	18	664	90	463	111	727	86	485	156
	19	778	130	523	125	846	154	531	161
	20	840	135	565	140	989	133	636	220
	41	547	75	381	91	611	73	425	113
2. Soternes	21	676	89	487	100	708	106	472	130
	22	788	107	568	113	846	110	572	164
	23	351	47	228	76	459	49	279	131
	24	710	108	505	97	711	109	445	157
3. Tres Forques	25	532	64	358	110	585	58	341	186
	26	514	69	363	82	526	83	301	142
	27	595	76	441	78	535	59	351	125
	29	987	137	653	197	1.096	136	646	314
	30	692	97	472	123	820	112	452	256
	31	601	67	388	146	625	62	345	218
	32	547	76	362	109	760	58	420	282
4. la Font Santa	36	818	136	580	102	899	145	565	189
	37	1.015	142	735	138	991	150	633	208
5. la Llum	39	719	107	534	78	755	130	529	96
	40	652	95	426	131	670	86	426	158
	42	1.159	262	788	109	1.252	222	869	161
8. PATRAIX									
1. Patraix	1	365	45	240	80	452	43	267	142
	2	410	61	276	73	466	63	289	114
	3	399	62	276	61	440	69	312	59
	4	889	130	623	136	968	145	611	212
	5	514	72	337	105	624	64	382	178
	6	545	67	377	101	623	77	407	139
	7	581	78	427	76	614	78	426	110
	8	389	56	251	82	509	29	329	151
	9	432	65	308	59	493	59	335	99
	10	975	164	670	141	1.126	188	693	245
	12	706	111	463	132	813	92	521	200
	13	1.176	230	823	123	1.235	178	889	168
	14	930	131	646	153	1.022	122	684	216

	Seccions	Total	Homes			Dones			
			0-15	16-64	65 i més	Total	0-15	16-64	65 i més
1. Patraix	15	488	53	347	88	582	58	369	155
(Continuació)	16	356	65	240	51	379	42	240	97
	17	399	51	260	88	488	58	296	134
	18	1.123	237	741	145	1.170	201	792	177
	33	830	107	582	141	981	114	630	237
	40	521	80	355	86	581	65	377	139
2. Sant Isidre	19	808	160	596	52	802	129	587	86
	20	945	201	696	48	906	175	662	69
	21	787	164	568	55	787	146	558	83
	34	778	129	599	50	769	139	551	79
	35	1.093	211	816	66	1.084	212	782	90
	39	607	91	456	60	602	87	437	78
3. Vara de Quart	22	640	93	434	113	741	89	494	158
	23	478	59	357	62	517	57	383	77
	24	712	131	515	66	745	117	556	72
	25	418	48	315	55	446	49	317	80
	26	750	84	524	142	823	82	554	187
	36	638	64	483	91	678	50	494	134
	37	763	74	619	70	863	92	677	94
	38	781	131	607	43	827	128	648	51
4. Safranar	27	660	96	475	89	681	101	461	119
	28	392	35	308	49	444	48	323	73
	29	467	61	355	51	486	65	358	63
	30	1.017	186	758	73	995	149	751	95
	41	625	92	442	91	708	86	499	123
	42	1.084	274	753	57	1.214	298	821	95
5. Favara	31	838	140	601	97	824	115	569	140
	32	947	131	710	106	881	124	607	150
9. JESÚS									
1. la Raiosa	1	607	82	442	83	757	100	511	146
	2	505	52	315	138	637	48	390	199
	3	541	60	388	93	650	64	409	177
	4	504	65	355	84	537	61	345	131
	5	1.046	168	755	123	1.006	136	658	212
	7	943	114	692	137	862	116	562	184
	8	500	56	366	78	554	55	362	137
	9	815	118	605	92	839	132	571	136
	10	795	102	540	153	896	89	560	247
	12	611	91	440	80	607	79	422	106
	41	802	141	544	117	887	143	564	180
2. l'Hort de Senabre	13	560	80	387	93	506	56	314	136
	14	331	40	216	75	361	30	220	111
	15	484	76	351	57	472	73	305	94
	16	745	77	563	105	787	82	523	182
	17	500	96	351	53	515	103	345	67
	18	816	126	597	93	874	147	613	114
	19	740	107	528	105	699	84	476	139
	20	879	121	684	74	931	144	691	96
	21	1.070	181	808	81	1.112	173	820	119
	22	669	94	468	107	702	65	504	133
	23	643	68	442	133	677	64	452	161
	24	551	105	365	81	579	86	383	110
	42	745	143	546	56	779	140	559	80
3. la Creu Coberta	25	724	108	533	83	745	94	538	113
	26	842	120	602	120	843	98	541	204

	Seccions	Total	Homes			Dones			
			0-15	16-64	65 i més	Total	0-15	16-64	65 i més
3. la Creu Coberta	28	987	129	777	81	1.093	151	831	111
(Continuació)	29	579	95	412	72	654	96	458	100
4. Sant Marcel·lí	30	1.037	160	744	133	1.021	136	684	201
	31	792	142	572	78	813	148	556	109
	32	496	67	345	84	493	72	318	103
	33	418	49	289	80	401	37	247	117
	34	411	51	273	87	481	68	267	146
	35	557	52	437	68	583	63	433	87
	36	441	51	345	45	420	37	336	47
	37	483	65	328	90	524	63	339	122
	40	474	48	314	112	541	55	348	138
5. Camí Real	38	981	140	774	67	845	112	640	93
	39	943	159	718	66	927	167	662	98
10. QUATRE CARRERES									
1. Mont-Olivet	1	895	111	629	155	1.061	120	646	295
	2	740	101	497	142	827	86	536	205
	3	1.015	157	721	137	992	119	664	209
	4	598	83	411	104	653	82	419	152
	5	695	84	414	197	832	84	503	245
	6	679	81	483	115	741	92	449	200
	7	1.054	165	763	126	1.159	163	784	212
	8	911	102	613	196	1.004	112	604	288
	9	580	70	390	120	634	55	381	198
	10	531	73	363	95	613	61	389	163
	11	442	53	281	108	510	54	297	159
	12	448	53	317	78	514	55	307	152
	44	645	96	464	85	700	94	474	132
	45	365	46	230	89	483	40	289	154
2. en Corts	13	785	138	544	103	780	121	489	170
	14	584	92	407	85	593	78	396	119
	15	482	66	336	80	550	60	365	125
	16	704	103	480	121	755	71	497	187
	17	586	84	384	118	650	87	392	171
	18	765	139	529	97	826	123	566	137
	19	771	128	530	113	814	117	522	175
	21	887	138	625	124	879	109	575	195
	46	452	47	303	102	529	53	336	140
3. Malilla	22	1.062	176	772	114	1.137	171	799	167
	23	684	92	517	75	726	101	526	99
	24	1.121	180	783	158	1.225	187	824	214
	25	486	89	368	29	491	64	386	41
	26	929	151	648	130	1.041	141	723	177
	27	493	57	359	77	563	64	391	108
	28	641	82	466	93	696	80	478	138
	29	1.018	178	777	63	1.023	160	767	96
	39	850	139	638	73	790	110	592	88
	43	469	47	373	49	445	43	335	67
	47	619	92	449	78	689	98	477	114
	48	738	147	542	49	738	140	536	62
	49	797	161	572	64	822	156	567	99
	50	578	83	414	81	623	86	436	101
	51	700	154	495	51	715	155	493	67
4. Fonteta de Sant Lluís	30	529	76	362	91	564	91	346	127
	31	994	150	720	124	1.024	174	679	171

	Seccions	Total	Homes			Dones			
			0-15	16-64	65 i més	Total	0-15	16-64	65 i més
5. na Rovella	32	918	138	642	138	885	111	573	201
	33	826	121	617	88	726	103	477	146
	34	893	136	634	123	886	124	569	193
	35	623	94	450	79	618	82	403	133
	36	543	90	382	71	560	83	365	112
	37	630	84	426	120	692	89	439	164
6. la Punta	41	447	37	280	130	486	57	251	178
	54	563	93	391	79	570	100	358	112
7. Ciutat de les Arts i les Ciències	40	805	159	596	50	824	160	602	62
	52	1.010	240	721	49	1.000	226	692	82
	53	979	200	724	55	1.043	212	758	73
11. POBLATS MARÍTIMS									
1. el Grau	1	704	119	529	56	648	108	446	94
	2	919	122	730	67	924	125	696	103
	3	547	61	430	56	491	69	340	82
	4	643	115	424	104	663	97	431	135
	5	870	154	603	113	900	125	584	191
	6	519	80	354	85	597	73	380	144
	54	583	108	433	42	570	104	404	62
2. el Cabanyal-el Canyamelar	8	316	37	217	62	335	36	221	78
	9	1.083	244	743	96	1.185	222	797	166
	10	368	60	260	48	393	47	256	90
	11	720	82	515	123	807	104	478	225
	12	407	43	274	90	429	42	239	148
	13	611	110	407	94	687	79	413	195
	15	415	61	267	87	509	51	301	157
	16	326	42	249	35	368	49	234	85
	17	416	64	277	75	476	70	284	122
	18	426	53	284	89	485	53	301	131
	19	445	62	283	100	552	50	299	203
	21	595	73	407	115	660	88	379	193
	22	511	92	339	80	576	82	334	160
	24	542	87	376	79	576	97	351	128
	26	460	60	305	95	459	51	269	139
	27	420	66	267	87	432	49	256	127
	28	327	44	207	76	380	52	227	101
	29	401	49	280	72	397	43	244	110
	30	653	99	431	123	721	95	439	187
	31	489	66	330	93	521	47	331	143
3. la Malva-rosa	32	652	134	460	58	650	138	424	88
	33	936	144	695	97	954	122	710	122
	34	849	108	602	139	939	111	639	189
	35	632	77	472	83	646	78	458	110
	36	513	83	349	81	511	73	327	111
	37	418	59	241	118	495	33	250	212
	38	705	109	504	92	731	98	481	152
	39	681	107	462	112	739	99	487	153
	50	718	100	527	91	742	80	546	116
	53	829	133	635	61	831	159	598	74
4. Beteró	40	625	123	448	54	671	115	481	75
	41	1179	192	864	123	1204	178	854	172
	42	721	117	447	157	767	126	414	227

	Seccions	Total	Homes			Dones			
			0-15	16-64	65 i més	Total	0-15	16-64	65 i més
4. Beteró	51	577	83	432	62	645	107	438	100
(Continuació)	52	1.041	215	767	59	1.058	206	762	90
5. Natzaret	44	741	105	567	69	549	86	364	99
	45	574	82	412	80	597	78	379	140
	46	774	115	519	140	759	114	478	167
	47	775	129	546	100	748	116	471	161
	48	708	111	504	93	678	100	443	135
12. CAMINS AL GRAU									
1. Aiora	1	653	74	452	127	690	67	409	214
	2	574	87	405	82	628	84	415	129
	3	860	132	622	106	888	107	577	204
	5	348	29	256	63	399	33	238	128
	6	573	73	361	139	678	67	419	192
	7	455	53	331	71	433	49	279	105
	8	737	125	508	104	782	107	548	127
	9	514	43	336	135	618	50	378	190
	10	771	89	538	144	809	101	493	215
	11	562	90	386	86	563	90	348	125
	12	882	157	627	98	886	137	584	165
	13	1.003	146	758	99	1.061	166	745	150
	14	847	160	593	94	840	148	549	143
	15	703	127	493	83	656	90	450	116
	16	816	184	579	53	802	166	563	73
	38	988	259	670	59	947	213	672	62
	39	768	106	577	85	846	118	610	118
	43	687	87	528	72	681	71	516	94
2. Albors	18	599	84	426	89	748	101	483	164
	19	611	86	449	76	660	68	451	141
	20	644	99	443	102	687	109	444	134
	21	334	42	224	68	367	40	216	111
	22	579	97	394	88	668	106	402	160
	23	616	69	457	90	724	86	442	196
	24	870	128	627	115	986	128	693	165
3. la Creu del Grau	25	1.241	250	925	66	1.227	236	892	99
	26	636	79	442	115	677	71	439	167
	27	770	133	573	64	733	104	495	134
	28	832	111	602	119	852	72	624	156
	29	689	95	489	105	627	91	402	134
	30	709	105	500	104	801	90	533	178
	31	741	142	527	72	719	98	494	127
	32	474	56	340	78	531	64	332	135
	33	633	83	447	103	681	74	460	147
	40	814	169	588	57	843	155	592	96
4. Camí Fondo	34	496	71	357	68	519	67	353	99
	35	473	64	319	90	552	71	346	135
	36	1.256	205	927	124	1.330	210	922	198
5. Penya-roja	37	954	209	670	75	914	185	645	84
	41	1.509	352	1.091	66	1.457	371	1.034	52
	42	1.013	229	743	41	899	199	669	31
	44	743	178	505	60	779	176	522	81
	45	736	209	503	24	718	191	499	28

	Seccions	Total	Homes			Dones			
			0-15	16-64	65 i més	Total	0-15	16-64	65 i més
13. ALGIRÓS									
1. l'Illa Perduda	1	1.002	177	705	120	1.012	114	721	177
	2	1.084	193	766	125	1.143	157	808	178
	3	463	69	345	49	544	67	395	82
	4	647	66	402	179	793	75	393	325
	5	775	138	563	74	835	122	607	106
	30	517	78	348	91	603	70	404	129
2. Ciutat Jardí	7	463	53	298	112	509	31	333	145
	8	697	76	528	93	782	73	585	124
	9	488	47	363	78	605	56	421	128
	10	740	105	542	93	786	105	555	126
	11	395	39	312	44	446	36	340	70
	12	1.014	138	771	105	1.132	122	869	141
	13	508	59	382	67	524	42	407	75
	14	909	105	719	85	921	91	726	104
	27	692	114	517	61	733	90	562	81
	29	494	49	375	70	524	42	393	89
3. l'Amistat	15	526	67	336	123	631	65	361	205
	16	1.195	134	965	96	983	139	648	196
	17	713	83	496	134	847	95	548	204
	19	537	77	381	79	590	64	425	101
	20	417	51	294	72	422	43	286	93
	21	599	64	452	83	661	61	484	116
4. la Bega Baixa	22	612	107	411	94	689	108	449	132
	23	862	136	611	115	924	131	624	169
	24	906	127	645	134	1.008	112	714	182
	26	593	98	412	83	622	91	418	113
5. la Carrasca	25	1.052	178	780	94	1.053	170	753	130
	28	705	93	546	66	750	126	525	99
14. BENIMACLET									
1. Benimaclet	1	1.042	165	772	105	1.105	152	830	123
	2	700	80	499	121	801	105	530	166
	3	416	47	284	85	473	45	290	138
	4	710	89	517	104	738	77	541	120
	5	489	54	347	88	609	63	374	172
	6	584	72	399	113	628	64	390	174
	7	502	67	344	91	562	74	343	145
	8	505	62	363	80	598	93	363	142
	9	511	66	376	69	604	73	427	104
	10	322	40	218	64	351	35	214	102
	11	454	46	348	60	475	57	332	86
	12	545	77	388	80	562	67	375	120
	13	788	114	547	127	855	115	551	189
	14	592	93	418	81	633	82	444	107
	15	574	85	409	80	630	74	438	118
	16	357	43	257	57	374	45	243	86
	17	477	62	342	73	503	69	328	106
	21	664	150	468	46	708	121	528	59
	22	498	76	356	66	557	70	392	95
	23	545	72	380	93	642	91	431	120
	24	623	121	452	50	692	102	511	79
2. Camí de Vera	18	785	103	597	85	839	98	621	120
	19	885	169	656	60	942	145	717	80
	20	1.139	201	844	94	1.201	204	883	114

	Seccions	Total	Homes			Dones			
			0-15	16-64	65 i més	Total	0-15	16-64	65 i més
15. RASCANYA									
1. Orriols	1	607	87	430	90	604	82	376	146
	2	532	67	381	84	453	49	294	110
	3	629	92	432	105	717	110	449	158
	4	532	83	375	74	581	97	360	124
	5	829	131	584	114	814	142	508	164
	6	929	132	684	113	817	110	562	145
	7	634	100	443	91	552	80	339	133
	8	770	102	583	85	656	115	406	135
	10	613	110	425	78	536	89	326	121
	11	625	89	455	81	597	103	382	112
	12	752	139	504	109	831	130	532	169
	13	612	85	438	89	623	85	431	107
	31	449	64	302	83	514	58	339	117
	36	615	85	447	83	586	64	407	115
2. Torrefiel	14	723	98	515	110	738	84	483	171
	15	746	123	517	106	725	101	493	131
	16	722	96	508	118	818	124	536	158
	17	790	100	579	111	711	105	478	128
	18	1.078	146	772	160	1.157	152	796	209
	19	571	75	413	83	573	65	394	114
	20	743	135	498	110	738	116	492	130
	21	1.038	163	751	124	1.026	150	706	170
	22	661	93	458	110	688	104	456	128
	23	823	133	593	97	829	119	600	110
	24	817	133	593	91	872	141	617	114
	25	710	123	517	70	751	112	521	118
	26	658	100	465	93	666	109	427	130
	27	453	72	336	45	494	66	313	115
	28	1.277	267	915	95	1.270	228	905	137
	30	785	76	610	99	821	78	638	105
	32	410	74	274	62	442	47	307	88
3. Sant Llorenç	29	564	88	439	37	629	114	469	46
	33	1.402	340	999	63	1.407	313	1.013	81
	34	1.324	313	918	93	1.364	269	977	118
	35	1.079	266	756	57	1.085	246	778	61
16. BENICALAP									
1. Benicalap	1	869	150	595	124	860	122	572	166
	2	970	156	669	145	1029	133	675	221
	3	998	166	703	129	1021	143	686	192
	4	405	60	271	74	427	60	258	109
	5	774	142	522	110	809	128	525	156
	6	981	109	697	175	951	102	602	247
	8	787	118	564	105	815	136	524	155
	9	648	104	458	86	593	91	372	130
	10	513	64	366	83	575	70	350	155
	11	667	108	472	87	648	89	433	126
	12	528	78	382	68	491	76	318	97
	13	649	79	449	121	698	81	428	189
	14	787	180	552	55	746	130	546	70
	15	760	81	576	103	813	102	583	128
	16	753	95	571	87	768	86	562	120
	17	1.049	207	800	42	1.039	195	783	61
	18	490	73	346	71	480	60	323	97
	19	1.169	233	856	80	1.171	203	865	103

	Seccions	Total	Homes			Dones				
			0-15	16-64	65 i més	Total	0-15	16-64	65 i més	
1. Benicalap	24	777	132	560	85	827	121	596	110	
(Continuació)	25	666	94	488	84	672	99	470	103	
	26	795	110	579	106	743	89	516	138	
	27	721	104	510	107	783	103	537	143	
	28	688	146	487	55	716	148	509	59	
	29	1.145	236	857	52	1.146	188	892	66	
2. Ciutat Fallera	20	803	141	586	76	858	114	600	144	
	21	770	98	547	125	754	95	509	150	
	22	538	88	365	85	552	81	371	100	
	23	1.221	248	895	78	1.109	221	786	102	
17. POBLES DEL NORD										
1. Benifaraig	1	466	70	318	78	531	71	328	132	
2. Poble Nou	2	515	73	362	80	512	65	333	114	
3. Carpesa	3	613	94	417	102	670	81	453	136	
4. Cases de Bàrcena	1	201	19	152	30	201	18	133	50	
5. Mauella	1	34	3	16	15	28	1	16	11	
6. Massarrojos	6	911	200	609	102	1.048	191	656	201	
7. Borbotó	7	383	70	237	76	380	48	242	90	
18. POBLES DE L'OEST										
1. Benimàmet	1	772	138	557	77	780	110	563	107	
	2	541	83	398	60	539	73	391	75	
	3	716	121	514	81	688	97	480	111	
	4	570	82	410	78	620	87	419	114	
	5	548	61	400	87	593	78	382	133	
	6	714	105	483	126	742	95	482	165	
	7	724	137	525	62	703	135	487	81	
	8	941	149	664	128	1.012	137	681	194	
	9	525	76	372	77	522	74	378	70	
	10	559	112	411	36	522	84	371	67	
2. Beniferri	4	426	77	323	26	426	76	323	27	
19. POBLES DEL SUD										
1. el Forn d'Alcedo	1	679	104	474	101	669	89	430	150	
2. el Castellar-l'Oliverar	2	382	45	258	79	412	52	267	93	
	3	832	134	558	140	839	134	541	164	
	4	583	94	401	88	608	91	394	123	
	5	1.122	184	745	193	1.163	179	749	235	
	15	558	63	415	80	586	78	405	103	
3. Pinedo	6	903	153	620	130	954	148	635	171	
	7	366	47	243	76	382	52	241	89	
4. el Saler	8	891	172	642	77	799	153	557	89	
5. el Palmar	9	377	41	241	95	411	46	251	114	
6. el Perellonet	16	840	146	607	87	799	128	575	96	
7. la Torre	11	448	66	324	58	450	53	267	130	
	12	400	47	301	52	380	55	236	89	
	13	835	118	615	102	808	110	580	118	
	14	855	113	659	83	856	90	655	111	
8. Faitanar	12	211	32	151	28	200	27	131	42	

6.2 Població segons nacionalitat per sexe

6.2 Población según nacionalidad por sexo

	Seccions	Homes			Dones		
		Total	Espanyols	Estrangers	Total	Espanyoles	Estrangeres
Total		390.152	327.811	62.341	419.912	365.800	54.112
1. CIUTAT VELLA							
1. la Seu	1	392	335	57	427	352	75
	2	459	365	94	592	474	118
	3	509	433	76	503	442	61
2. la Xerea	5	495	430	65	607	532	75
	7	357	314	43	404	356	48
	8	505	350	155	516	450	66
	9	467	451	16	548	528	20
3. el Carme	10	465	406	59	537	470	67
	11	640	529	111	713	623	90
	12	385	315	70	370	318	52
	13	322	301	21	374	354	20
	14	407	303	104	406	351	55
	17	363	334	29	421	394	27
	18	375	292	83	377	357	20
4. el Pilar	19	846	681	165	878	717	161
	22	679	590	89	745	666	79
	23	440	350	90	428	350	78
5. el Mercat	24	449	385	64	542	474	68
	25	497	411	86	485	435	50
	26	647	529	118	702	583	119
6. Sant Francesc	28	425	356	69	475	420	55
	30	411	383	28	479	435	44
	31	387	338	49	457	404	53
	32	573	535	38	725	675	50
	34	722	648	74	860	774	86
2. L'EIXAMPLE							
1. Russafa	1	441	388	53	595	559	36
	3	449	376	73	523	451	72
	4	653	573	80	817	718	99
	6	613	519	94	740	638	102
	8	567	475	92	683	605	78
	9	464	382	82	560	501	59
	10	438	381	57	542	474	68
	13	602	442	160	720	565	155
	14	339	292	47	404	352	52
	15	583	385	198	630	482	148
	16	708	564	144	727	628	99
	18	348	301	47	398	350	48
	19	584	408	176	649	523	126
	20	538	433	105	552	458	94
	21	421	319	102	447	361	86
	22	568	516	52	702	646	56
	23	585	495	90	661	589	72
	24	357	298	59	449	390	59
	25	396	275	121	448	341	107
	26	480	352	128	547	439	108
	30	495	307	188	486	369	117
	31	558	397	161	605	453	152
	32	455	374	81	535	444	91

	Seccions	Homes			Dones		
		Total	Espanyols	Estrangers	Total	Espanyoles	Estrangeres
2. el Pla del Remei	33	704	634	70	845	797	48
	35	488	474	14	592	575	17
	36	322	309	13	412	392	20
	37	608	579	29	759	726	33
	39	292	286	6	352	343	9
	40	383	368	15	463	437	26
	41	345	329	16	426	408	18
3. Gran Via	42	477	442	35	608	561	47
	43	287	275	12	351	338	13
	44	329	294	35	395	363	32
	45	642	598	44	771	719	52
	46	435	411	24	505	479	26
	47	345	313	32	436	403	33
	50	539	482	57	636	572	64
	51	600	536	64	739	671	68
	53	408	384	24	493	463	30
	54	337	319	18	414	388	26
	55	601	579	22	713	673	40
	57	449	407	42	545	498	47
3. EXTRAMURS							
1. el Botànic	1	383	347	36	450	412	38
	2	706	639	67	819	743	76
	4	890	693	197	955	807	148
	7	548	420	128	536	484	52
	8	612	510	102	692	619	73
2. la Roqueta	10	834	588	246	930	708	222
	13	524	384	140	614	474	140
	14	305	271	34	401	375	26
	15	452	378	74	587	496	91
3. la Petxina	17	610	527	83	765	684	81
	18	375	331	44	472	424	48
	19	573	464	109	668	568	100
	20	655	595	60	783	720	63
	21	627	477	150	719	580	139
	23	615	545	70	772	691	81
	25	463	415	48	571	513	58
	26	611	532	79	677	615	62
	27	261	244	17	427	398	29
	28	885	830	55	966	920	46
	29	407	338	69	496	441	55
	30	516	477	39	571	528	43
	32	428	347	81	569	477	92
4. Arrancapins	33	417	351	66	528	436	92
	34	610	560	50	747	692	55
	35	805	703	102	917	802	115
	36	695	616	79	857	765	92
	37	556	483	73	683	603	80
	38	321	295	26	367	342	25
	40	423	370	53	528	475	53
	41	937	801	136	1.090	962	128
	44	716	659	57	868	812	56
	46	305	266	39	376	329	47

	Seccions	Homes			Dones		
		Total	Espanyols	Estrangers	Total	Espanyoles	Estrangeres
4. Arrancapins	47	761	634	127	846	741	105
(Continuació)	48	784	723	61	1.003	933	70
	49	505	436	69	643	577	66
	50	554	502	52	704	652	52
	51	480	440	40	570	529	41
	52	881	788	93	1.104	1.000	104
	53	467	399	68	554	476	78
	55	401	381	20	448	433	15
4. CAMPANAR							
1. Campanar	1	646	563	83	743	650	93
	2	367	289	78	422	348	74
	3	723	666	57	769	718	51
	4	421	382	39	483	432	51
	5	649	615	34	703	657	46
	6	756	710	46	810	747	63
	20	699	616	83	740	660	80
	21	925	844	81	1.000	916	84
	22	592	524	68	668	596	72
2. les Tendetes	7	669	558	111	806	690	116
	8	487	349	138	533	411	122
	9	526	407	119	610	475	135
	10	513	448	65	630	543	87
	11	418	336	82	458	378	80
3. el Calvari	12	855	556	299	840	637	203
	14	419	341	78	472	393	79
	15	591	481	110	658	549	109
	16	666	486	180	784	611	173
4. Sant Pau	17	1.085	1.017	68	1.111	1.042	69
	18	924	835	89	965	871	94
	19	1.055	979	76	1.100	1.020	80
	23	489	406	83	510	454	56
	24	898	813	85	892	813	79
	25	1.014	928	86	1.015	927	88
	26	612	547	65	653	568	85
5. LA SAÏDIA							
1. Marxalenes	1	566	464	102	679	606	73
	2	431	301	130	509	395	114
	3	400	281	119	429	339	90
	4	731	578	153	793	676	117
	5	627	479	148	707	554	153
	6	599	524	75	725	638	87
	7	520	414	106	621	542	79
	8	953	806	147	1.065	940	125
	9	526	378	148	612	458	154
2. Morvedre	10	447	391	56	473	419	54
	11	567	426	141	653	539	114
	13	630	543	87	709	623	86
	14	411	288	123	457	345	112
	15	676	496	180	759	609	150
	16	549	457	92	604	521	83
	17	373	303	70	580	467	113
	18	333	281	52	401	334	67
	19	914	806	108	1.072	961	111

	Seccions	Homes			Dones			
		Total	Espanyols	Estrangers	Total	Espanyoles	Estrangeres	
3. Trinitat	21	664	476	188	774	594	180	
	22	768	627	141	933	785	148	
	25	313	277	36	381	334	47	
	26	711	615	96	836	741	95	
	27	843	707	136	1.006	863	143	
	28	464	430	34	538	493	45	
	4. Tormos	29	603	478	125	676	569	107
		31	628	436	192	593	455	138
33		890	776	114	965	854	111	
34		785	542	243	786	608	178	
36		621	478	143	649	515	134	
43		937	818	119	937	834	103	
37		410	334	76	453	397	56	
5. Sant Antoni		38	692	627	65	757	695	62
	39	834	718	116	908	797	111	
	40	995	896	99	1.112	1.028	84	
	41	1.113	958	155	1.202	1.083	119	
	42	777	692	85	834	742	92	
6. EL PLA DEL REAL								
1. Exposició	1	636	591	45	757	705	52	
	2	794	766	28	892	864	28	
	3	344	310	34	422	377	45	
	4	354	312	42	410	374	36	
	5	479	438	41	549	512	37	
	6	581	556	25	690	661	29	
2. Mestalla	7	585	539	46	681	644	37	
	8	953	872	81	1.103	1.025	78	
	9	766	565	201	869	701	168	
	11	468	303	165	537	381	156	
	12	505	431	74	595	507	88	
	13	629	540	89	674	598	76	
	14	786	687	99	846	756	90	
	15	973	858	115	1.122	993	129	
	26	813	755	58	962	902	60	
	27	614	557	57	676	609	67	
3. Jaume Roig	16	409	376	33	445	418	27	
	17	463	432	31	571	527	44	
	18	491	480	11	594	562	32	
	19	539	449	90	596	537	59	
	20	339	330	9	375	364	11	
	21	497	475	22	524	504	20	
	22	420	386	34	524	496	28	
4. Ciutat Universitària	23	543	517	26	639	604	35	
	24	681	619	62	832	762	70	

	Seccions	Homes			Dones		
		Total	Espanyols	Estrangers	Total	Espanyoles	Estrangeres
7. L'OLIVERETA							
1. Nou Moles	1	600	443	157	686	545	141
	2	898	699	199	1053	823	230
	3	723	619	104	822	685	137
	4	501	339	162	560	429	131
	5	446	336	110	475	374	101
	6	582	404	178	667	501	166
	7	580	454	126	599	509	90
	8	339	315	24	424	381	43
	9	531	429	102	639	544	95
	10	627	535	92	686	583	103
	11	345	267	78	386	319	67
	12	532	423	109	617	523	94
	13	358	303	55	377	343	34
	14	508	397	111	556	468	88
	15	522	415	107	547	452	95
	16	921	809	112	1.051	951	100
	17	1.009	822	187	1.162	985	177
	18	664	532	132	727	607	120
	19	778	673	105	846	744	102
	20	840	731	109	989	864	125
	41	547	428	119	611	500	111
2. Soternes	21	676	594	82	708	615	93
	22	788	634	154	846	739	107
	23	351	282	69	459	392	67
	24	710	499	211	711	558	153
3. Tres Forques	25	532	427	105	585	513	72
	26	514	357	157	526	411	115
	27	595	343	252	535	347	188
	29	987	750	237	1.096	869	227
	30	692	486	206	820	621	199
	31	601	531	70	625	562	63
	32	547	523	24	760	717	43
4. la Fontanta	36	818	647	171	899	766	133
	37	1.015	735	280	991	781	210
5. la Llum	39	719	666	53	755	701	54
	40	652	563	89	670	561	109
	42	1.159	1.047	112	1.252	1.105	147
8. PATRAIX							
1. Patraix	1	365	271	94	452	371	81
	2	410	370	40	466	426	40
	3	399	351	48	440	381	59
	4	889	732	157	968	855	113
	5	514	453	61	624	548	76
	6	545	499	46	623	559	64
	7	581	481	100	614	532	82
	8	389	336	53	509	458	51
	9	432	381	51	493	437	56
	10	975	787	188	1126	941	185
	12	706	623	83	813	712	101
	13	1.176	1.089	87	1.235	1.142	93
	14	930	829	101	1.022	917	105

	Seccions	Homes			Dones		
		Total	Espanyols	Estrangers	Total	Espanyoles	Estrangeres
1. Patraix	15	488	410	78	582	498	84
(Continuació)	16	356	289	67	379	329	50
	17	399	338	61	488	428	60
	18	1.123	1.025	98	1.170	1.105	65
	33	830	762	68	981	908	73
	40	521	416	105	581	487	94
2. Sant Isidre	19	808	790	18	802	774	28
	20	945	891	54	906	856	50
	21	787	709	78	787	725	62
	34	778	716	62	769	706	63
	35	1.093	987	106	1.084	1.007	77
	39	607	518	89	602	535	67
3. Vara de Quart	22	640	595	45	741	696	45
	23	478	432	46	517	482	35
	24	712	667	45	745	702	43
	25	418	362	56	446	379	67
	26	750	681	69	823	743	80
	36	638	597	41	678	650	28
	37	763	694	69	863	796	67
	38	781	755	26	827	805	22
4. Safranar	27	660	586	74	681	632	49
	28	392	362	30	444	412	32
	29	467	425	42	486	445	41
	30	1.017	964	53	995	934	61
	41	625	599	26	708	682	26
	42	1.084	1.044	40	1.214	1.163	51
5. Favara	31	838	697	141	824	723	101
	32	947	703	244	881	718	163
9. JESÚS							
1. la Raiosa	1	607	540	67	757	676	81
	2	505	435	70	637	554	83
	3	541	428	113	650	545	105
	4	504	394	110	537	463	74
	5	1.046	733	313	1.006	819	187
	7	943	628	315	862	705	157
	8	500	364	136	554	462	92
	9	815	671	144	839	727	112
	10	795	625	170	896	735	161
	12	611	455	156	607	465	142
	41	802	676	126	887	749	138
2. l'Hort de Senabre	13	560	361	199	506	401	105
	14	331	249	82	361	304	57
	15	484	379	105	472	413	59
	16	745	601	144	787	673	114
	17	500	454	46	515	476	39
	18	816	667	149	874	747	127
	19	740	604	136	699	621	78
	20	879	831	48	931	878	53
	21	1.070	1.008	62	1.112	1.051	61
	22	669	557	112	702	615	87
	23	643	565	78	677	609	68
	24	551	488	63	579	510	69
	42	745	705	40	779	733	46
3. la Creu Coberta	25	724	560	164	745	597	148
	26	842	572	270	843	667	176

	Seccions	Homes			Dones		
		Total	Espanyols	Estrangers	Total	Espanyoles	Estrangeres
3. la Creu Coberta	28	987	949	38	1.093	1.044	49
(Continuació)	29	579	533	46	654	605	49
4. Sant Marcel·lí	30	1.037	899	138	1.021	908	113
	31	792	745	47	813	756	57
	32	496	395	101	493	423	70
	33	418	304	114	401	334	67
	34	411	344	67	481	405	76
	35	557	520	37	583	543	40
	36	441	411	30	420	396	24
	37	483	388	95	524	439	85
	40	474	423	51	541	466	75
5. Camí Real	38	981	849	132	845	762	83
	39	943	810	133	927	831	96
10. QUATRE CARRERES							
1. Mont-Olivet	1	895	794	101	1.061	947	114
	2	740	601	139	827	676	151
	3	1.015	748	267	992	767	225
	4	598	475	123	653	553	100
	5	695	637	58	832	747	85
	6	679	421	258	741	535	206
	7	1.054	801	253	1.159	872	287
	8	911	732	179	1.004	844	160
	9	580	397	183	634	497	137
	10	531	449	82	613	537	76
	11	442	366	76	510	451	59
	12	448	342	106	514	434	80
	44	645	531	114	700	582	118
	45	365	324	41	483	439	44
2. en Corts	13	785	569	216	780	618	162
	14	584	465	119	593	508	85
	15	482	342	140	550	430	120
	16	704	517	187	755	600	155
	17	586	474	112	650	546	104
	18	765	660	105	826	708	118
	19	771	587	184	814	669	145
	21	887	612	275	879	668	211
	46	452	379	73	529	456	73
3. Malilla	22	1.062	927	135	1.137	1.004	133
	23	684	583	101	726	624	102
	24	1.121	946	175	1.225	1.034	191
	25	486	435	51	491	447	44
	26	929	835	94	1041	946	95
	27	493	450	43	563	531	32
	28	641	571	70	696	638	58
	29	1.018	877	141	1.023	903	120
	39	850	708	142	790	683	107
	43	469	397	72	445	402	43
	47	619	544	75	689	621	68
	48	738	678	60	738	694	44
	49	797	717	80	822	755	67
	50	578	520	58	623	574	49
	51	700	651	49	715	675	40
4. Fonteta de Sant Lluís	30	529	426	103	564	470	94
	31	994	873	121	1.024	903	121

	Seccions	Homes			Dones		
		Total	Espanyols	Estranger	Total	Espanyoles	Estrangeres
5. na Rovella	32	918	776	142	885	784	101
	33	826	656	170	726	607	119
	34	893	733	160	886	766	120
	35	623	524	99	618	526	92
	36	543	500	43	560	519	41
	37	630	556	74	692	601	91
6. la Punta	41	447	414	33	486	449	37
	54	563	499	64	570	528	42
7. Ciutat de les Arts i les Ciències	40	805	650	155	824	665	159
	52	1.010	928	82	1.000	921	79
	53	979	831	148	1.043	871	172
11. POBLATS MARÍTIMS							
1. el Grau	1	704	542	162	648	522	126
	2	919	742	177	924	791	133
	3	547	315	232	491	327	164
	4	643	562	81	663	603	60
	5	870	744	126	900	815	85
	6	519	459	60	597	545	52
	54	583	528	55	570	525	45
2. el Cabanyal-el Canyameral	8	316	291	25	335	311	24
	9	1.083	947	136	1.185	1.075	110
	10	368	308	60	393	334	59
	11	720	605	115	807	731	76
	12	407	340	67	429	397	32
	13	611	539	72	687	627	60
	15	415	357	58	509	461	48
	16	326	272	54	368	322	46
	17	416	348	68	476	405	71
	18	426	363	63	485	426	59
	19	445	403	42	552	500	52
	21	595	523	72	660	595	65
	22	511	369	142	576	445	131
	24	542	433	109	576	490	86
	26	460	390	70	459	421	38
	27	420	356	64	432	385	47
	28	327	285	42	380	335	45
	29	401	363	38	397	374	23
	30	653	574	79	721	654	67
	31	489	432	57	521	465	56
3. la Malva-rosa	32	652	521	131	650	551	99
	33	936	890	46	954	904	50
	34	849	740	109	939	845	94
	35	632	548	84	646	566	80
	36	513	426	87	511	446	65
	37	418	348	70	495	449	46
	38	705	609	96	731	647	84
	39	681	593	88	739	628	111
	50	718	649	69	742	688	54
	53	829	761	68	831	786	45
4. Beteró	40	625	543	82	671	604	67
	41	1.179	1.081	98	1.204	1.099	105
	42	721	628	93	767	680	87

	Seccions	Homes			Dones		
		Total	Espanyols	Estrangers	Total	Espanyoles	Estrangeres
4. Beteró	51	577	513	64	645	588	57
(Continuació)	52	1.041	899	142	1.058	969	89
5. Natzaret	44	741	413	328	549	427	122
	45	574	405	169	597	472	125
	46	774	606	168	759	640	119
	47	775	627	148	748	639	109
	48	708	587	121	678	605	73
12. CAMINS AL GRAU							
1. Aiora	1	653	424	229	690	553	137
	2	574	464	110	628	538	90
	3	860	664	196	888	753	135
	5	348	252	96	399	331	68
	6	573	488	85	678	592	86
	7	455	290	165	433	301	132
	8	737	606	131	782	698	84
	9	514	427	87	618	541	77
	10	771	602	169	809	709	100
	11	562	374	188	563	403	160
	12	882	676	206	886	733	153
	13	1.003	865	138	1.061	932	129
	14	847	666	181	840	709	131
	15	703	447	256	656	470	186
	16	816	751	65	802	745	57
	38	988	946	42	947	908	39
	39	768	709	59	846	799	47
	43	687	610	77	681	618	63
2. Albors	18	599	496	103	748	606	142
	19	611	490	121	660	553	107
	20	644	580	64	687	617	70
	21	334	265	69	367	317	50
	22	579	480	99	668	573	95
	23	616	546	70	724	655	69
	24	870	742	128	986	850	136
3. la Creu del Grau	25	1.241	1.057	184	1.227	1.083	144
	26	636	506	130	677	551	126
	27	770	419	351	733	474	259
	28	832	709	123	852	751	101
	29	689	454	235	627	461	166
	30	709	608	101	801	708	93
	31	741	561	180	719	579	140
	32	474	373	101	531	445	86
	33	633	540	93	681	588	93
	40	814	731	83	843	776	67
4. Camí Fondo	34	496	388	108	519	423	96
	35	473	374	99	552	458	94
	36	1.256	997	259	1.330	1.119	211
5. Penya-roja	37	954	808	146	914	803	111
	41	1.509	1.277	232	1.457	1.254	203
	42	1.013	803	210	899	736	163
	44	743	635	108	779	684	95
	45	736	635	101	718	628	90

	Seccions	Homes			Dones		
		Total	Espanyols	Estrangers	Total	Espanyoles	Estrangeres
13. ALGIRÓS							
1. l'Illa Perduda	1	1.002	887	115	1.012	913	99
	2	1.084	1.016	68	1.143	1.075	68
	3	463	432	31	544	485	59
	4	647	553	94	793	703	90
	5	775	719	56	835	772	63
	30	517	483	34	603	577	26
2. Ciutat Jardí	7	463	418	45	509	456	53
	8	697	606	91	782	714	68
	9	488	367	121	605	474	131
	10	740	722	18	786	768	18
	11	395	341	54	446	386	60
	12	1.014	868	146	1.132	986	146
	13	508	445	63	524	453	71
	14	909	702	207	921	736	185
	27	692	607	85	733	635	98
	29	494	463	31	524	496	28
3. l'Amistat	15	526	473	53	631	557	74
	16	1.195	584	611	983	632	351
	17	713	583	130	847	703	144
	19	537	448	89	590	519	71
	20	417	369	48	422	385	37
	21	599	522	77	661	596	65
4. la Bega Baixa	22	612	576	36	689	637	52
	23	862	779	83	924	851	73
	24	906	779	127	1.008	911	97
	26	593	548	45	622	586	36
5. la Carrasca	25	1.052	952	100	1.053	970	83
	28	705	622	83	750	655	95
14. BENIMACLET							
1. Benimaclet	1	1.042	948	94	1.105	1.005	100
	2	700	572	128	801	684	117
	3	416	291	125	473	360	113
	4	710	610	100	738	649	89
	5	489	358	131	609	525	84
	6	584	435	149	628	498	130
	7	502	402	100	562	465	97
	8	505	407	98	598	510	88
	9	511	432	79	604	526	78
	10	322	268	54	351	307	44
	11	454	381	73	475	415	60
	12	545	376	169	562	411	151
	13	788	627	161	855	688	167
	14	592	533	59	633	570	63
	15	574	455	119	630	532	98
	16	357	276	81	374	300	74
	17	477	334	143	503	401	102
	21	664	628	36	708	656	52
	22	498	473	25	557	527	30
	23	545	487	58	642	585	57
	24	623	578	45	692	637	55
2. Camí de Vera	18	785	714	71	839	791	48
	19	885	820	65	942	870	72
	20	1.139	1.060	79	1.201	1.133	68

	Seccions	Homes			Dones		
		Total	Espanyols	Estrangers	Total	Espanyoles	Estrangeres
15. RASCANYA							
1. Orriols	1	607	334	273	604	390	214
	2	532	362	170	453	354	99
	3	629	526	103	717	624	93
	4	532	439	93	581	503	78
	5	829	462	367	814	504	310
	6	929	569	360	817	587	230
	7	634	361	273	552	374	178
	8	770	355	415	656	367	289
	10	613	373	240	536	383	153
	11	625	361	264	597	368	229
	12	752	551	201	831	676	155
	13	612	490	122	623	535	88
	31	449	402	47	514	472	42
	36	615	465	150	586	484	102
2. Torrefiel	14	723	557	166	738	609	129
	15	746	584	162	725	600	125
	16	722	580	142	818	674	144
	17	790	527	263	711	545	166
	18	1.078	959	119	1.157	1.070	87
	19	571	469	102	573	479	94
	20	743	559	184	738	586	152
	21	1.038	813	225	1.026	832	194
	22	661	486	175	688	524	164
	23	823	720	103	829	738	91
	24	817	712	105	872	758	114
	25	710	478	232	751	565	186
	26	658	444	214	666	502	164
	27	453	289	164	494	363	131
	28	1.277	1.115	162	1.270	1.133	137
	30	785	722	63	821	737	84
	32	410	300	110	442	345	97
3. Sant Llorenç	29	564	525	39	629	595	34
	33	1.402	1.278	124	1.407	1.289	118
	34	1.324	1.190	134	1.364	1.234	130
	35	1.079	1.032	47	1.085	1.040	45
16. BENICALAP							
1. Benicalap	1	869	750	119	860	757	103
	2	970	789	181	1.029	871	158
	3	998	799	199	1.021	838	183
	4	405	299	106	427	349	78
	5	774	619	155	809	665	144
	6	981	675	306	951	742	209
	8	787	560	227	815	620	195
	9	648	416	232	593	425	168
	10	513	413	100	575	487	88
	11	667	543	124	648	553	95
	12	528	358	170	491	382	109
	13	649	487	162	698	554	144
	14	787	749	38	746	699	47
	15	760	714	46	813	773	40
	16	753	660	93	768	701	67
	17	1.049	957	92	1.039	954	85
	18	490	398	92	480	419	61
	19	1.169	1.046	123	1.171	1.036	135

	Seccions	Homes			Dones		
		Total	Espanyols	Estrangers	Total	Espanyoles	Estrangeres
1. Benicalap	24	777	722	55	827	765	62
(Continuació)	25	666	546	120	672	600	72
	26	795	670	125	743	660	83
	27	721	599	122	783	639	144
	28	688	641	47	716	671	45
	29	1.145	1.094	51	1.146	1.095	51
2. Ciutat Fallera	20	803	605	198	858	662	196
	21	770	573	197	754	597	157
	22	538	421	117	552	450	102
	23	1.221	960	261	1.109	917	192
17. POBLES DEL NORD							
1. Benifaraig	1	466	451	15	531	512	19
2. Poble Nou	2	515	409	106	512	425	87
3. Carpesa	3	613	573	40	670	643	27
4. Cases de Bàrcena	1	201	176	25	201	183	18
5. Mauella	1	34	33	1	28	27	1
6. Massarrojos	6	911	846	65	1.048	990	58
7. Borbotó	7	383	367	16	380	365	15
18. POBLES DE L'OEST							
1. Benimàmet	1	772	688	84	780	717	63
	2	541	475	66	539	480	59
	3	716	598	118	688	598	90
	4	570	492	78	620	553	67
	5	548	438	110	593	514	79
	6	714	520	194	742	572	170
	7	724	634	90	703	636	67
	8	941	808	133	1.012	895	117
	9	525	477	48	522	476	46
	10	559	480	79	522	474	48
2. Beniferri	4	426	374	52	426	383	43
19. POBLES DEL SUD							
1. el Forn d'Alcedo	1	679	621	58	669	605	64
2. el Castellar-l'Oliverar	2	382	349	33	412	378	34
	3	832	752	80	839	791	48
	4	583	535	48	608	567	41
	5	1.122	1.073	49	1.163	1.114	49
	15	558	490	68	586	529	57
3. Pinedo	6	903	814	89	954	875	79
	7	366	341	25	382	341	41
4. el Saler	8	891	756	135	799	679	120
5. el Palmar	9	377	361	16	411	389	22
6. el Perellonet	16	840	802	38	799	767	32
7. la Torre	11	448	324	124	450	373	77
	12	400	281	119	380	304	76
	13	835	702	133	808	713	95
	14	855	737	118	856	757	99
8. Faitanar	12	211	185	26	200	167	33

7. ESTRUCTURA I COMPOSICIÓ DELS FULLS FAMILIARS

7.1 Nombre de adreces, fulls padronals i persones

7.1 Número de direcciones, hojas padronales y personas

	Total adreces	Total Fulls	Total Persones	Fulls Familiars	Persones en Fulls Familiars	Fulls Col·lectius	Persones en Fulls Col·lectius
Total	305.934	321.766	810.064	321.524	806.399	242	3.665

7.2 Adreces segons nombre de fulls familiars

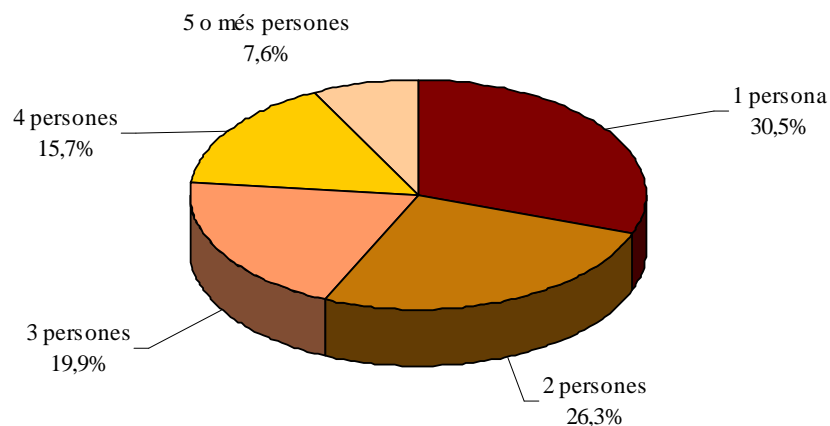
7.2 Direcciones según número de hojas familiares

	Adreces	%
Total	305.934	100,0
1 full	291.450	95,3
2 fulls	13.334	4,4
3 fulls	999	0,3
4 fulls	120	0,0
5 i més fulls	31	0,0

7.3 Nombre de fulls familiars segons grandària

7.3 Número de hojas familiares según tamaño

	Fulls familiars	%
Total	321.524	100,0
1 persona	98.074	30,5
2 persones	84.523	26,3
3 persones	63.902	19,9
4 persones	50.532	15,7
5 persones	14.383	4,5
6 persones	5.075	1,6
7 persones	2.166	0,7
8 persones	1.158	0,4
9 persones	644	0,2
10 o més persones	1.067	0,3

FULLS FAMILIARS SEGONS GRANDÀRIA

7.4.1 Nombre de fulls familiars i persones segons composició (I)

7.4.1 Número de hojas familiares y personas según composición (I)

	Fulls familiars	Persones	Mitjana de Persones per full
Total	321.524	806.399	2,51
Només membres de 16-24 anys	3.233	3.914	1,21
Només membres de 25-64 anys	110.692	189.025	1,71
Només membres de 65 i més anys	60.150	84.129	1,40
Només membres de 0-15 i de 16-24 anys	359	946	2,64
Només membres de 0-15 i de 25-64 anys	54.541	194.697	3,57
Només membres de 0-15 i de 65 i més anys	426	1.189	2,79
Només membres de 16-24 i de 25-64 anys	34.112	120.359	3,53
Només membres de 16-24 i de 65 i més anys	684	1.696	2,48
Només membres de 25-64 i 65 i més anys	31.793	86.445	2,72
Només membres de 0-15 i 16-24 i 25-64 anys	16.735	82.516	4,93
Només membres de 0-15 i 16-24 i 65 i més anys	71	268	3,77
Només membres de 0-15 i 25-64 i 65 i més anys	4.298	20.279	4,72
Només membres de 16-24 i 25-64 i 65 i més anys	3.344	14.218	4,25
Només membres de 0-15 i 16-24 i 25-64 i 65 i més anys	1.086	6.718	6,19

7.4.2 Nombre de fulls familiars i persones segons composició (II)

7.4.2 Número de hojas familiares y personas según composición (II)

	Fulls familiars	Persones	Mitjana de persones per full
Total	321.524	806.399	2,51
Alguna de 0-4	33.306	136.648	4,10
Alguna de 5-9	30.370	128.375	4,23
Alguna de 10-14	29.730	125.278	4,21
Alguna de 15-19	32.192	132.709	4,12
Alguna de 20-24	40.775	158.736	3,89
Alguna de 25-29	54.077	184.801	3,42
Alguna de 30-34	59.991	188.272	3,14
Alguna de 35-39	56.495	183.155	3,24
Alguna de 40-44	53.531	179.559	3,35
Alguna de 45-49	48.410	162.063	3,35
Alguna de 50-54	42.160	135.874	3,22
Alguna de 55-59	39.401	117.314	2,98
Alguna de 60-64	36.112	98.411	2,73
Alguna de 65-69	30.289	75.513	2,49
Alguna de 70-74	29.778	67.631	2,27
Alguna de 75-79	26.588	55.265	2,08
Alguna de 80 i més	33.648	65.391	1,94

7.4.3 Nombre de fulls familiars i persones segons composició (III)

7.4.3 Número de hojas familiares y personas según composición (III)

	Fulls familiars	Persones	Mitjana de persones per full	Homes	Dones
Total	321.524	806.399	2,51	388.628	417.771
Solament de 0-24	3.592	4.860	1,35	2.410	2.450
Solament de 25-64	110.692	189.025	1,71	98.797	90.228
Solament de 65 i més	60.150	84.129	1,40	30.177	53.952
Solament de 80 i més	22.650	30.465	1,35	9.507	20.958

7.5 Nombre de fulls familiars i persones segons nombre de menors de 18 anys

7.5 Número de hojas familiares y personas según número de menores de 18 años

	Fulls familiars	Persones	Mitjana de persones per full
Total	321.524	806.399	2,51
Cap menor	236.342	471.819	2,00
1 menor	48.533	165.206	3,40
2 menors	29.908	127.398	4,26
3 menors	5.105	28.650	5,61
4 menors	1.087	7.899	7,27
5 menors	319	2.810	8,81
6 o més menors	230	2.617	11,38

7.6 Nombre de fulls familiars segons menors de 16 anys que conviuen amb adults

7.6 Número de hojas familiares según menores de 16 años que conviven con adultos

	Total	Un Adult Home	Un Adult Dona	Dos o més Adults
Total	321.524	42.712	66.328	212.484
Cap menor de 16	244.008	40.698	58.198	145.112
Un menor de 16	45.866	1.489	5.545	38.832
Dos menors de 16	26.101	463	2.261	23.377
Tres o més menors de 16	5.549	62	324	5.163

7.7 Nombre de fulls familiars segons menors de 10 anys que conviuen amb adults

7.7 Número de hojas familiares según menores de 10 años que conviven con adultos

	Total	Un Adult Home	Un Adult Dona	Dos o més Adults
Total	321.524	42712	66328	212.484
Cap menor de 10	266.771	41220	60826	164.725
Un menor de 10	37.431	1199	4281	31.951
Dos menors de 10	14.932	271	1120	13.541
Tres o més menors de 10	2.390	22	101	2.267

7.8 Nombre de fulls familiars segons menors de 5 anys que conviuen amb adults

7.8 Número de hojas familiares según menores de 5 años que conviven con adultos

	Total	Un Adult Home	Un Adult Dona	Dos o més Adults
Total	321.524	42.712	66.328	212.484
Cap menor de 5	288.218	41.749	63.341	183.128
Un menor de 5	27.465	861	2.635	23.969
Dos menors de 5	5.365	94	341	4.930
Tres o més menors de 5	476	8	11	457

7.9 Nombre de fulls i persones per Juntas Municipals

7.9 Número de hojas y personas por Juntas Municipales

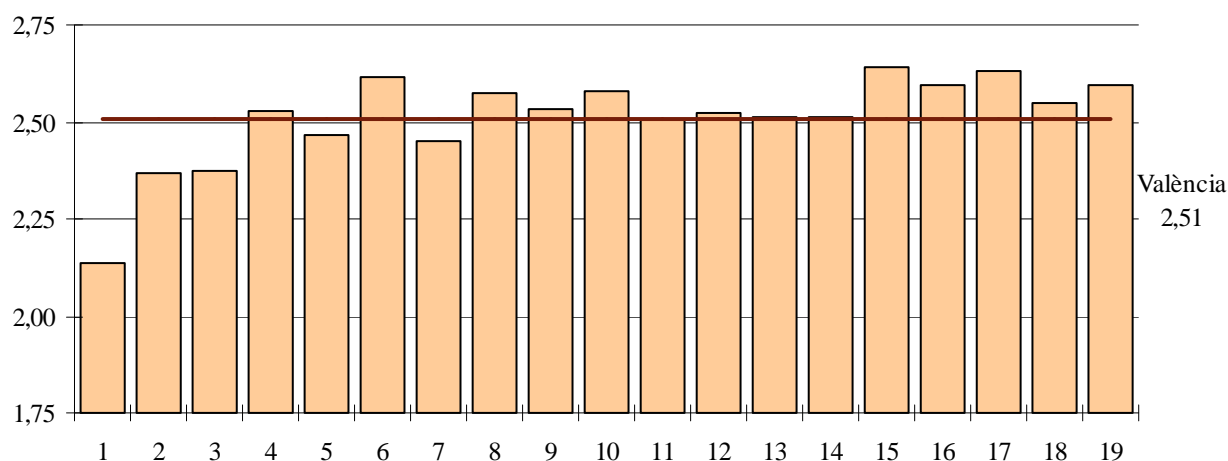
	Total fulls	Total persones	Fulls familiars	Persones en fulls familiars	Mitjana de persones en fulls familiars	Fulls col·lectius	Persones en fulls col·lectius
Total	321.766	810.064	321.524	806.399	2,51	242	3.665
Ciutat Vella	11.764	25.788	11.701	24.986	2,14	63	802
Russafa	53.476	134.523	53.440	134.212	2,51	36	311
Abastos	41.626	101.096	41.593	100.394	2,41	33	702
Patraix	46.281	118.265	46.272	118.188	2,55	9	77
Trànsits	68.653	175.878	68.610	174.915	2,55	43	963
Exposició	34.437	89.199	34.418	88.924	2,58	19	275
Marítim	65.529	165.315	65.490	164.780	2,52	39	535

7.10 Nombre de fulls i persones per Districtes

7.10 Número de hojas y personas por Distritos

	Total fulls	Total persones	Fulls familiars	Persones en fulls familiars	Mitjana de persones en fulls familiars	Fulls col·lectius	Persones en fulls col·lectius
València	321.766	810.064	321.524	806.399	2,51	242	3.665
1. Ciutat Vella	11.764	25.788	11.701	24.986	2,14	63	802
2. l'Eixample	18.560	44.108	18.541	43.902	2,37	19	206
3. Extramurs	20.969	50.171	20.949	49.763	2,38	20	408
4. Campanar	13.910	35.374	13.894	35.155	2,53	16	219
5. la Saldia	19.844	49.489	19.826	48.909	2,47	18	580
6. el Pla del Real	12.037	31.547	12.025	31.436	2,61	12	111
7. l'Olivereta	20.657	50.925	20.644	50.631	2,45	13	294
8. Patraix	22.746	58.645	22.738	58.580	2,58	8	65
9. Jesús	21.381	54.177	21.380	54.165	2,53	1	12
10. Quatre Carreres	29.148	75.260	29.138	75.211	2,58	10	49
11. Poblat Marítims	23.821	60.019	23.801	59.681	2,51	20	338
12. Camins al Grau	25.549	64.619	25.540	64.480	2,52	9	139
13. Algirós	16.159	40.677	16.149	40.619	2,52	10	58
14. Benimaclet	12.225	30.789	12.221	30.681	2,51	4	108
15. Rascanya	20.117	53.187	20.114	53.131	2,64	3	56
16. Benicalap	16.967	44.015	16.962	43.981	2,59	5	34
17. Pobles del Nord	2.441	6.493	2.439	6.412	2,63	2	81
18. Pobles de l'Oest	5.549	14.183	5.547	14.134	2,55	2	49
19. Pobles del Sud	7.922	20.598	7.915	20.542	2,60	7	56

**MITJANA DE PERSONES EN FULLS FAMILIARS
PER DISTRICTE**



7.11 Nombre de fulls i persones per Barris

7.11 Número de hojas y personas por Barrios

	Total fulls	Total persones	Fulls familiars	Persones en fulls familiars	Mitjana de persones en fulls familiars	Fulls col·lectius	Persones en fulls col·lectius
València	321.766	810.064	321.524	806.399	2,51	242	3.665
1. CIUTAT VELLA							
1. la Seu	1.326	2.882	1.312	2.703	2,06	14	179
2. la Xerea	1.654	3.899	1.641	3.810	2,32	13	89
3. el Carme	2.983	6.155	2.974	6.008	2,02	9	147
4. el Pilar	1.767	4.016	1.753	3.734	2,13	14	282
5. el Mercat	1.612	3.322	1.607	3.248	2,02	5	74
6. Sant Francesc	2.422	5.514	2.414	5.483	2,27	8	31
2. L'EIXAMPLE							
1. Russafa	11.010	25.062	11.002	24.979	2,27	8	83
2. Pla del Remei	2.692	6.991	2.684	6.907	2,57	8	84
3. Gran Via	4.858	12.055	4.855	12.016	2,47	3	39
3. EXTRAMURS							
1. el Botànic	2.915	6.591	2.911	6.390	2,20	4	201
2. la Roqueta	2.067	4.647	2.062	4.622	2,24	5	25
3. la Petxina	6.280	15.482	6.274	15.343	2,45	6	139
4. Arrancapins	9.707	23.451	9.702	23.408	2,41	5	43
4. CAMPANAR							
1. Campanar	4.610	12.116	4.601	12.022	2,61	9	94
2. les Tendetes	2.298	5.650	2.295	5.636	2,46	3	14
3. el Calvari	2.248	5.285	2.248	5.285	2,35	0	0
4. Sant Pau	4.754	12.323	4.750	12.212	2,57	4	111
5. LA SAÏDIA							
1. Marxalenes	4.666	11.493	4.665	11.488	2,46	1	5
2. Morvedre	4.192	10.608	4.187	10.209	2,44	5	399
3. Trinitat	3.539	8.231	3.533	8.169	2,31	6	62
4. Tormos	3.570	9.070	3.570	9.070	2,54	0	0
5. Sant Antoni	3.877	10.087	3.871	9.973	2,58	6	114
6. EL PLÀ DEL REAL							
1. Exposició	2.515	6.908	2.511	6.856	2,73	4	52
2. Mestalla	6.038	15.157	6.034	15.140	2,51	4	17
3. Jaume Roig	2.433	6.787	2.432	6.783	2,79	1	4
4. Ciutat Universitària	1.051	2.695	1.048	2.657	2,54	3	38
7. L'OLIVERETA							
1. Nou Moles	11.174	27.331	1.1171	27.309	2,44	3	22
2. Soternes	2.129	5.249	2.126	5.221	2,46	3	28
3. Tres Forques	3.958	9.415	3.955	9.284	2,35	3	131
4. Font Santa	1.433	3.723	1.430	3.700	2,59	3	23
5. la Llum	1.963	5.207	1.962	5.117	2,61	1	90
8. PATRAIX							
1. Patraix	10.420	25.594	10.414	25.544	2,45	6	50
2. Sant Isidre	3.690	9.968	3.690	9.968	2,70	0	0
3. Vara de Quart	4.007	10.820	4.006	10.813	2,70	1	7
4. Safranar	3.249	8.773	3.249	8.773	2,70	0	0
5. Favara	1.380	3.490	1.379	3.482	2,53	1	8
9. JESÚS							
1. la Raiosa	6.457	15.901	6.457	15.901	2,46	0	0
2. l'Hort de Senabre	6.768	17.727	6.768	17.727	2,62	0	0
3. la Creu Coberta	2.445	6.467	2.445	6.467	2,64	0	0
4. Sant Marcel·lí	4.151	10.386	4.150	10.374	2,50	1	12
5. Camí del Real	1.560	3.696	1.560	3.696	2,37	0	0

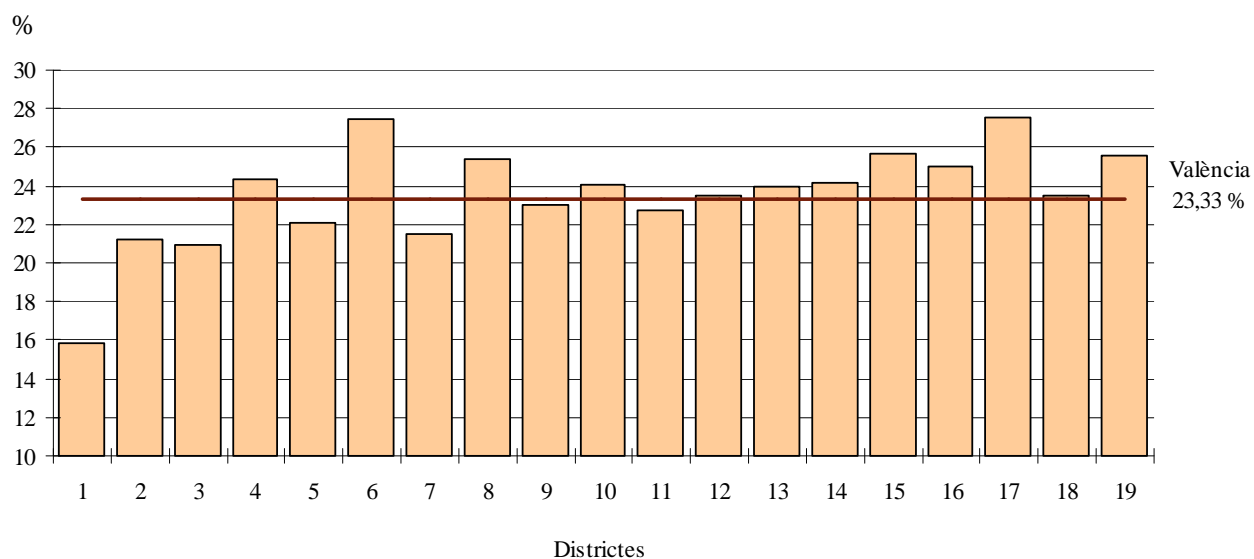
	Total adreces	Total persones	Fulls familiars	Persones en fulls familiars	Mitjana de persones en fulls familiars	Fulls col·lectius	Persones en fulls col·lectius
10. QUATRE CARRERES							
1. Mont-Olivet	8.265	20.321	8.264	20.317	2,46	1	4
2. en Corts	4.918	12.392	4.918	12.392	2,52	0	0
3. Malilla	8.637	22.909	8.637	22.909	2,65	0	0
4. Fonteta Sant Lluís	1.194	3.111	1.193	3.110	2,61	1	1
5. na Rovella	3.096	8.800	3.092	8.779	2,84	4	21
6. la Punta	772	2.066	769	2.056	2,67	3	10
7. Ciutat Arts i les Ciències	2.266	5.661	2.265	5.648	2,49	1	13
11. POBLATS MARÍTIMS							
1. el Grau	3.838	9.578	3.835	9.575	2,50	3	3
2. el Cabanyal- el Canyamellar	8.841	20.879	8.833	20.764	2,35	8	115
3. la Malva-rosa	5.507	14.171	5.503	14.142	2,57	4	29
4. Beteró	3.157	8.488	3.155	8.477	2,69	2	11
5. Natzaret	2.478	6.903	2.475	6.723	2,72	3	180
12. CAMINS AL GRAU							
1. Aiora	10.186	25.948	10.184	25.906	2,54	2	42
2. Albors	3.694	9.093	3.688	8.997	2,44	6	96
3. la Creu del Grau	6.018	15.230	6.018	15.230	2,53	0	0
4. Camí Fondo	1.859	4.626	1.859	4.626	2,49	0	0
5. Penya-Roja	3.792	9.722	3.791	9.721	2,56	1	1
13. ALGIRÒS							
1. l'Illa Perduda	3.738	9.418	3.738	9.418	2,52	0	0
2. Ciutat Jardí	5.376	13.362	5.376	13.362	2,49	0	0
3. l'Amistat	3.217	8.121	3.215	8.119	2,53	2	2
4. la Bega Baixa	2.419	6.216	2.415	6.180	2,56	4	36
5. la Carrasca	1.409	3.560	1.405	3.540	2,52	4	20
14. BENIMACLET							
1. Benimaclet	10.122	24.998	10.118	24.890	2,46	4	108
2. Camí de Vera	2.103	5.791	2.103	5.791	2,75	0	0
15. RASCANYA							
1. Orriols	6.801	18.009	6.798	17.953	2,64	3	56
2. Torrefiel	9.942	26.324	9.942	26.324	2,65	0	0
3. Sant Llorenç	3.374	8.854	3.374	8.854	2,62	0	0
16. BENICALAP							
1. Benicalap	14.552	37.410	14.547	37.376	2,57	5	34
2. Ciutat Fallera	2.415	6.605	2.415	6.605	2,73	0	0
17. POBLES DEL NORD							
1. Benifaraig	398	997	398	997	2,51	0	0
2. Poble Nou	367	1.027	367	1.027	2,80	0	0
3. Carpesa	482	1.283	482	1.283	2,66	0	0
4. Cases de Bàrcena	177	402	177	402	2,27	0	0
5. Mauella	31	62	31	62	2,00	0	0
6. Massarrojos	702	1.959	700	1.878	2,68	2	81
7. Borbotó	284	763	284	763	2,69	0	0
18. POBLES DE L'OEST							
1. Benimàmet	5.249	13.331	5.247	13.282	2,53	2	49
2. Beniferri	300	852	300	852	2,84	0	0
19. POBLES DEL SUD							
1. el Forn d'Alcedo	537	1.348	537	1.348	2,51	0	0
2. el Castellar-l'Oliverar	2.626	7.085	2.625	7.080	2,70	1	5
3. Pinedo	961	2.605	958	2.574	2,69	3	31
4. el Saler	687	1.690	686	1.689	2,46	1	1
5. el Palmar	268	788	268	788	2,94	0	0
6. el Perellonet	689	1.639	687	1.620	2,36	2	19
7. la Torre	1.974	5.032	1.974	5.032	2,55	0	0
8. Faitanar	180	411	180	411	2,28	0	0

7.12 Nombre de fulls familiars segons grandària per Districtes

7.12 Número de hojas familiares según tamaño por Distritos

	Total	1 Persona	2 Persones	3 Persones	4 Persones	5 Persones	6 Persones	7 o més Persones
València	321.524	98.074	84.523	63.902	50.532	14.383	5.075	5.035
1. Ciutat Vella	11.701	5.200	3.010	1.641	1.126	427	154	143
2. l'Eixample	18.541	6.893	4.706	3.013	2.376	928	321	304
3. Extramurs	20.949	7.416	5.543	3.602	2.843	935	308	302
4. Campanar	13.894	3.951	3.687	2.874	2.400	646	183	153
5. la Saïdia	19.826	6.305	5.381	3.762	2.840	871	333	334
6. el Pla del Real	12.025	3.616	2.958	2.152	1.997	807	284	211
7. l'Olivereta	20.644	6.610	5.673	3.925	2.887	896	295	358
8. Patraix	22.738	6.002	5.970	4.997	4.285	949	307	228
9. Jesús	21.380	6.064	5.757	4.634	3.432	877	302	314
10. Quatre Carreres	29.138	8.202	7.766	6.148	4.614	1.328	520	560
11. Poblats Marítims	23.801	7.399	6.254	4.747	3.656	925	383	437
12. Camins al Grau	25.540	7.599	6.606	5.329	4.110	1.130	389	377
13. Algirós	16.149	4.794	4.173	3.306	2.727	708	246	195
14. Benimaclet	12.221	3.745	3.073	2.453	2.062	545	172	171
15. Rascanya	20.114	5.448	5.249	4.251	3.336	993	382	455
16. Benicalap	16.962	4.577	4.529	3.612	3.018	681	264	281
17. Pobles del Nord	2.439	660	600	506	470	134	37	32
18. Pobles de l'Oest	5.547	1.506	1.479	1.257	943	217	66	79
19. Pobles del Sud	7.915	2.087	2.109	1.693	1.410	386	129	101

PERCENTATGE DE FULLS FAMILIARS AMB 4 I MÉS PERSONES RESPECTE DEL TOTAL DE FULLS FAMILIARS PER DISTRICTE



7.13 Nombre de fulls familiars segons grandària per Barris

7.13 Número de hojas familiares según tamaño por Barrios

	Total	1 Persona	2 Persones	3 Persones	4 Persones	5 Persones	6 Persones	7 o més Persones
València	321.524	98.074	84.523	63.902	50.532	14.383	5.075	5.035
1. CIUTAT VELLA								
1. la Seu	1.312	617	321	182	121	44	13	14
2. la Xerea	1.641	677	389	236	195	90	32	22
3. el Carme	2.974	1.386	809	410	237	66	37	29
4. el Pilar	1.753	803	437	231	179	58	15	30
5. el Mercat	1.607	775	399	220	131	47	18	17
6. Sant Francesc	2.414	942	655	362	263	122	39	31
2. L'EIXAMPLE								
1. Russafa	11.002	4.385	2.844	1.747	1.263	414	154	195
2. Pla del Remei	2.684	846	669	450	399	217	68	35
3. Gran Via	4.855	1.662	1.193	816	714	297	99	74
3. EXTRAMURS								
1. el Botànic	2.911	1.189	808	429	305	102	38	40
2. la Roqueta	2.062	859	540	297	225	72	24	45
3. la Petxina	6.274	2.120	1.614	1.123	904	299	109	105
4. Arrancapins	9.702	3.248	2.581	1.753	1.409	462	137	112
4. CAMPANAR								
1. Campanar	4.601	1.164	1.216	1.001	894	225	55	46
2. les Tendetes	2.295	705	645	458	311	100	43	33
3. el Calvari	2.248	769	684	373	251	95	38	38
4. Sant Pau	4.750	1.313	1.142	1.042	944	226	47	36
5. LA SAÏDIA								
1. Marxalenes	4.665	1.447	1.341	872	648	198	72	87
2. Morvedre	4.187	1.407	1.085	799	584	169	67	76
3. Trinitat	3.533	1.266	1.004	603	413	144	61	42
4. Tormos	3.570	1.062	951	720	547	152	69	69
5. Sant Antoni	3.871	1.123	1.000	768	648	208	64	60
6. EL PLÀ DEL REAL								
1. Exposició	2.511	694	616	447	429	185	81	59
2. Mestalla	6.034	1.941	1.513	1.076	971	333	121	79
3. Jaume Roig	2.432	657	562	437	427	230	63	56
4. Ciutat Universitària	1.048	324	267	192	170	59	19	17
7. L'OLIVERETA								
1. Nou Moles	11.171	3.574	3.110	2.149	1.536	452	148	202
2. Soternes	2.126	678	572	407	312	97	28	32
3. Tres Forques	3.955	1.389	1.135	708	430	163	61	69
4. Font Santa	1.430	447	354	265	215	86	27	36
5. la Llum	1.962	522	502	396	394	98	31	19
8. PATRAIX								
1. Patraix	10.414	3.201	2.828	2.054	1.644	429	147	111
2. Sant Isidre	3.690	815	911	887	843	168	38	28
3. Vara de Quart	4.006	855	1.058	973	849	169	66	36
4. Safranar	3.249	708	827	790	722	136	36	30
5. Favara	1.379	423	346	293	227	47	20	23
9. JESÚS								
1. la Raiosa	6.457	2.064	1.796	1.236	877	261	96	127
2. l'Hort de Senabre	6.768	1.719	1.750	1.600	1.205	310	93	91
3. la Creu Coberta	2.445	634	602	558	472	99	39	41
4. Sant Marcel·lí	4.150	1.143	1.165	924	670	153	57	38
5. Camí del Real	1.560	504	444	316	208	54	17	17

	1 Persona	2 Persones	3 Persones	4 Persones	5 Persones	6 Persones	7 Persones	8 o més Persones
10. QUATRE CARRERES								
1. Mont-Olivet	8.264	2.648	2.334	1.538	1.060	363	160	161
2. eEn Corts	4.918	1.528	1.345	939	685	225	88	108
3. Malilla	8.637	2.051	2.273	2.068	1.665	339	125	116
4. Fonteta Sant Lluís	1.193	308	318	274	196	63	20	14
5. na Rovella	3.092	733	801	675	471	208	84	120
6. la Punta	769	209	208	152	120	42	20	18
7. Ciutat Arts i les Ciències	2.265	725	487	502	417	88	23	23
11. POBLATS MARÍTIMS								
1. el Grau	3.835	1.232	981	778	577	131	59	77
2. el Cabanyal- el Canyamelar	8.833	3.164	2.415	1.570	1.099	296	140	149
3. la Malva-rosa	5.503	1.529	1.429	1.204	948	222	86	85
4. Beteró	3.155	798	771	711	638	143	44	50
5. Natzaret	2.475	676	658	484	394	133	54	76
12. CAMINS AL GRAU								
1. Aiora	10.184	2.898	2.735	2.186	1.611	443	156	155
2. Albors	3.688	1.181	986	714	542	159	56	50
3. la Creu del Grau	6.018	1.823	1.548	1.261	920	248	105	113
4. Camí Fondo	1.859	569	505	374	261	84	34	32
5. Penya-Roja	3.791	1.128	832	794	776	196	38	27
13. ALGIRÒS								
1. l'Illa Perduda	3.738	1.014	1.024	826	638	156	45	35
2. Ciutat Jardí	5.376	1.573	1.413	1.142	910	223	74	41
3. l'Amistat	3.215	1.046	820	596	476	140	64	73
4. la Bega Baixa	2.415	711	605	471	429	123	46	30
5. la Carrasca	1.405	450	311	271	274	66	17	16
14. BENIMACLET								
1. Benimaclet	10.118	3.291	2.575	1.948	1.566	445	146	147
2. Camí de Vera	2.103	454	498	505	496	100	26	24
15. RASCANYA								
1. Orriols	6.798	2.053	1.758	1.271	955	370	169	222
2. Torrefiel	9.942	2.532	2.687	2.187	1.688	468	179	201
3. Sant Llorenç	3.374	863	804	793	693	155	34	32
16. BENICALAP								
1. Benicalap	14.547	3.965	3.936	3.065	2.594	556	210	221
2. Ciutat Fallera	2.415	612	593	547	424	125	54	60
17. POBLES DEL NORD								
1. Benifaraig	398	111	103	92	70	14	4	4
2. Poble Nou	367	94	100	73	56	16	12	16
3. Carpesa	482	115	128	108	88	34	4	5
4. Cases de Bàrcena	177	68	43	33	23	4	5	1
5. Mauella	31	14	8	6	1	2	0	0
6. Massarrojos	700	191	141	145	163	49	7	4
7. Borbotó	284	67	77	49	69	15	5	2
18. POBLES DE L'OEST								
1. Benimàmet	5.247	1.448	1.411	1.179	872	200	63	74
2. Beniferri	300	58	68	78	71	17	3	5
19. POBLES DEL SUD								
1. el Forn d'Alcedo	537	139	162	106	96	24	7	3
2. el Castellar-l'Oliverar	2.625	607	671	617	512	135	52	31
3. Pinedo	958	225	249	210	198	48	17	11
4. el Saler	686	229	173	117	109	37	11	10
5. el Palmar	268	52	64	50	72	17	9	4
6. el Perellonet	687	241	189	107	107	29	5	9
7. la Torre	1.974	527	551	451	297	91	27	30
8. Faitanar	180	67	50	35	19	5	1	3

7.14.1 Nombre de fulls familiars segons composició (I) per Districtes

7.14.1 Número de hojas familiares según composición (I) por Distritos

	Total	Algú de 0-15	Algú de 16-24	Algú de 25-64	Algú de 65 i més	Algú de 80 i més
València	321.524	77.516	59.624	256.601	101.852	33.648
1. Ciutat Vella	11.701	1.843	1.472	9.086	4.017	1.600
2. l'Eixample	18.541	3.775	2.716	13.980	7.309	2.957
3. Extramurs	20.949	4.286	3.140	15.662	8.280	3.222
4. Campanar	13.894	3.324	2.802	11.574	3.773	1.165
5. la Saïdia	19.826	4.475	3.541	15.204	7.060	2.372
6. el Pla del Real	12.025	2.915	2.255	9.541	4.152	1.355
7. l'Olivereta	20.644	4.685	3.569	15.672	7.632	2.467
8. Patraix	22.738	5.996	4.525	18.838	6.318	2.054
9. Jesús	21.380	5.247	4.261	17.269	6.366	1.994
10. Quatre Carreres	29.138	7.358	5.473	23.509	9.232	2.786
11. Poblat Marítims	23.801	5.803	4.534	18.611	7.788	2.532
12. Camins al Grau	25.540	6.932	4.592	21.051	6.936	2.188
13. Algirós	16.149	3.527	3.383	13.193	4.704	1.471
14. Benimaclet	12.221	2.815	2.597	9.920	3.544	1.105
15. Rascanya	20.114	5.596	4.104	16.507	5.552	1.544
16. Benicalap	16.962	4.722	3.421	13.997	4.513	1.348
17. Pobles del Nord	2.439	658	462	1.970	817	283
18. Pobles de l'Oest	5.547	1.499	1.164	4.616	1.430	426
19. Pobles del Sud	7.915	2.060	1.613	6.401	2.429	779

7.14.2 Nombre de fulls familiars segons composició (II) per Districtes

7.14.2 Número de hojas familiares según composición (II) por Distritos

	Total	Solament de 0-24	Solament de 65 i més	Solament de 80 i més
València	321.524	3.592	60.150	22.650
1. Ciutat Vella	11.701	141	2.426	1.073
2. l'Eixample	18.541	154	4.317	2.001
3. Extramurs	20.949	191	4.980	2.193
4. Campanar	13.894	144	2.129	770
5. la Saïdia	19.826	195	4.330	1.652
6. el Pla del Real	12.025	178	2.253	901
7. l'Olivereta	20.644	207	4.688	1.685
8. Patraix	22.738	189	3.653	1.297
9. Jesús	21.380	222	3.830	1.360
10. Quatre Carreres	29.138	250	5.272	1.832
11. Poblat Marítims	23.801	290	4.795	1.785
12. Camins al Grau	25.540	302	4.107	1.515
13. Algirós	16.149	293	2.613	921
14. Benimaclet	12.221	227	2.039	690
15. Rascanya	20.114	235	3.312	1.068
16. Benicalap	16.962	207	2.704	937
17. Pobles del Nord	2.439	20	441	173
18. Pobles de l'Oest	5.547	76	843	287
19. Pobles del Sud	7.915	71	1.418	510

7.15.1 Nombre de fulls familiars segons composició (I) per Barris

7.15.1 Número de hojas familiares según composición (I) por Barrios

	Total	Algú de 0-15	Algú de 16-24	Algú de 25-64	Algú de 65 i més	Algú de 80 i més
València	321.524	77.516	59.624	256.601	101.852	33.648
1. CIUTAT VELLA						
1. la Seu	1.312	220	140	1.041	397	164
2. la Xerea	1.641	292	248	1.253	626	250
3. el Carme	2.974	445	320	2.361	912	341
4. el Pilar	1.753	276	220	1.389	547	181
5. el Mercat	1.607	225	208	1.263	513	221
6. Sant Francesc	2.414	385	336	1.779	1.022	443
2. L'EIXAMPLE						
1. Russafa	11.002	2.161	1.484	8.355	4.010	1.584
2. el Pla del Remei	2.684	529	478	2.001	1.204	480
3. Gran Via	4.855	1.085	754	3.624	2.095	893
3. EXTRAMURS						
1. el Botànic	2.911	522	354	2.182	1.069	428
2. la Roqueta	2.062	353	288	1.542	778	339
3. la Petxina	6.274	1.401	969	4.661	2.534	963
4. Arrancapins	9.702	2.010	1.529	7.277	3.899	1.492
4. CAMPANAR						
1. Campanar	4.601	958	1.118	3.826	1.321	421
2. les Tendetes	2.295	460	459	1.811	763	278
3. el Calvari	2.248	411	372	1.584	979	294
4. Sant Pau	4.750	1.495	853	4.353	710	172
5. LA SAÏDIA						
1. Marxalenes	4.665	960	874	3.502	1.745	555
2. Morvedre	4.187	955	703	3.176	1.558	564
3. Trinitat	3.533	619	542	2.590	1.392	513
4. Tormos	3.570	978	648	2.833	1.129	361
5. Sant Antoni	3.871	963	774	3.103	1.236	379
6. EL PLA DEL REAL						
1. Exposició	2.511	616	467	1.969	945	295
2. Mestalla	6.034	1.469	1.135	4.840	1.884	585
3. Jaume Roig	2.432	585	467	1.881	974	353
4. Ciutat Universitària	1.048	245	186	851	349	122
7. L'OLIVERETA						
1. Nou Moles	11.171	2.459	1.880	8.434	4.251	1.317
2. Soternes	2.126	501	368	1.651	705	191
3. Tres Forques	3.955	770	592	2.841	1.677	632
4. la Fontanta	1.430	370	308	1.121	481	173
5. la Llum	1.962	585	421	1.625	518	154
8. PATRAIX						
1. Patraix	10.414	2.436	1.785	8.142	3.588	1.222
2. Sant Isidre	3.690	1.261	751	3.332	605	174
3. Vara de Quart	4.006	933	1.043	3.360	1.072	338
4. Safranar	3.249	1.007	701	2.850	693	220
5. Favara	1.379	359	245	1.154	360	100
9. JESÚS						
1. la Raiosa	6.457	1.422	1.065	5.015	2.223	697
2. l'Hort de Senabre	6.768	1.827	1.500	5.563	1.917	559
3. la Creu Coberta	2.445	619	623	2.023	647	213
4. Sant Marcel·lí	4.150	969	830	3.269	1.339	437
5. Camí Real	1.560	410	243	1.399	240	88

	Total	Algú de 0-15	Algú de 16-24	Algú de 25-64	Algú de 65 i més	Algú de 80 i més
10. QUATRE CARRERES						
1. Mont-Olivet	8.264	1.677	1.401	6.135	3.300	1.090
2. en Corts	4.918	1.170	879	3.818	1.724	548
3. Malilla	8.637	2.448	1.736	7.407	2.064	611
4. Fonteta Sant Lluís	1.193	322	231	960	378	131
5. na Rovella	3.092	792	693	2.532	1.144	219
6. la Punta	769	184	155	560	348	122
7. Ciutat Arts i les Ciències	2.265	765	378	2.097	274	65
11. POBLATS MARÍTIMS						
1. el Grau	3.835	967	695	3.171	991	292
2. el Cabanyal-el Canyamelar	8.833	1.889	1.425	6.488	3.436	1.170
3. la Malva-rosa	5.503	1.377	1.202	4.386	1.651	511
4. Beteró	3.155	932	689	2.663	835	266
5. Natzaret	2.475	638	523	1.903	875	293
12. CAMINS AL GRAU						
1. Aiora	10.184	2.647	1.883	8.135	3.091	967
2. Albors	3.688	820	660	2.888	1.224	421
3. la Creu del Grau	6.018	1.570	1.133	4.947	1.693	544
4. Camí Fondo	1.859	455	341	1.518	515	170
5. Penya-roja	3.791	1.440	575	3.563	413	86
13. ALGIRÓS						
1. l'Illa Perduda	3.738	915	718	2.998	1.189	395
2. Ciutat Jardí	5.376	1.033	1.214	4.481	1.384	387
3. l'Amistat	3.215	635	628	2.492	1.095	355
4. la Bega Baixa	2.415	578	493	1.996	735	250
5. la Carrasca	1.405	366	330	1.226	301	84
14. BENIMACLET						
1. Benimaclet	10.118	2.190	2.042	8.066	3.135	991
2. Camí de Vera	2.103	625	555	1.854	409	114
15. RASCANYA						
1. Orriols	6.798	1.710	1.416	5.246	2.287	626
2. Torrefiel	9.942	2.634	2.118	8.116	2.854	828
3. Sant Llorenç	3.374	1.252	570	3.145	411	90
16. BENICALAP						
1. Benicalap	14.547	3.997	2.888	11.993	3.868	1.155
2. Ciutat Fallera	2.415	725	533	2.004	645	193
17. POBLES DEL NORD						
1. Benifaraig	398	101	80	309	141	45
2. Poble Nou	367	85	80	291	143	49
3. Carpesa	482	122	97	389	169	58
4. Cases de Bàrcena	177	27	31	139	59	20
5. Mauella	31	4	2	19	21	7
6. Massarrojos	700	238	118	606	166	61
7. Borbotó	284	81	54	217	118	43
18. POBLES DE L'OEST						
1. Benimàmet	5.247	1.394	1.090	4.338	1.389	415
2. Beniferri	300	105	74	278	41	11
19. POBLES DEL SUD						
1. el Forn d'Alcedo	537	132	95	410	177	63
2. el Castellar-l'Oliverar	2.625	719	537	2.054	920	324
3. Pinedo	958	272	221	747	332	101
4. el Saler	686	209	123	605	126	29
5. el Palmar	268	61	61	194	142	31
6. el Perellonet	687	170	118	611	125	35
7. la Torre	1.974	460	433	1.632	559	184
8. Faitanar	180	37	25	148	48	12

7.15.2 Nombre de fulls familiars segons composició (II) per Barris

7.15.2 Número de hojas familiares según composición (II) por Barrios

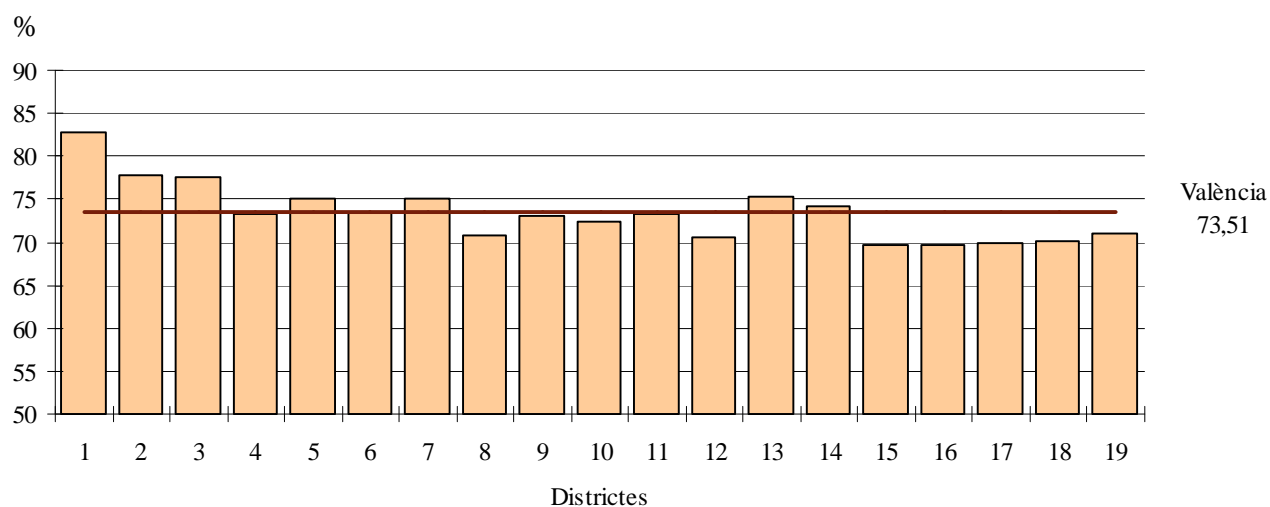
	Total	Solament de 0-24	Solament de 65 i més	Solament de 80 i més
Valencia	321.524	3.592	60.150	22.650
1. CIUTAT VELLA				
1. la Seu	1.312	13	256	109
2. la Xerea	1.641	22	359	162
3. el Carme	2.974	27	576	235
4. el Pilar	1.753	24	333	120
5. el Mercat	1.607	24	314	149
6. Sant Francesc	2.414	31	588	298
2. L'EIXAMPLE				
1. Russafa	11.002	101	2.500	1.102
2. el Pla del Remei	2.684	25	648	302
3. Gran Via	4.855	28	1.169	597
3. EXTRAMURS				
1. el Botànic	2.911	38	677	303
2. la Roqueta	2.062	11	494	233
3. la Petxina	6.274	56	1.529	644
4. Arrançapins	9.702	86	2.280	1.013
4. CAMPANAR				
1. Campanar	4.601	57	701	264
2. les Tendetes	2.295	24	451	193
3. el Calvari	2.248	27	625	214
4. Sant Pau	4.750	36	352	99
5. LA SAÏDIA				
1. Marxalenes	4.665	45	1.100	410
2. Morvedre	4.187	36	952	386
3. Trinitat	3.533	37	882	360
4. Tormos	3.570	36	689	249
5. Sant Antoni	3.871	41	707	247
6. EL PLA DEL REAL				
1. Exposició	2.511	33	500	197
2. Mestalla	6.034	98	1.067	395
3. Jaume Roig	2.432	21	519	234
4. Ciutat Universitària	1.048	26	167	75
7. L'OLIVERETA				
1. Nou Moles	11.171	103	2.594	902
2. Soternes	2.126	22	443	124
3. Tres Forques	3.955	44	1.051	449
4. la Font Santa	1.430	20	284	119
5. la Llum	1.962	18	316	91
8. PATRAIX				
1. Patraix	10.414	78	2.163	812
2. Sant Isidre	3.690	31	320	99
3. Vara de Quart	4.006	44	589	196
4. Safranar	3.249	19	375	124
5. Favara	1.379	17	206	66
9. JESÚS				
1. la Raiosa	6.457	62	1.365	495
2. l'Hort de Senabre	6.768	73	1.109	355
3. la Creu Coberta	2.445	25	388	138
4. Sant Marcel·lí	4.150	48	823	314
5. Camí Real	1.560	14	145	58

	Total	Solament de 0-24	Solament de 65 i més	Solament de 80 i més
10. QUATRE CARRERES				
1. Mont-Olivet	8.264	70	2.021	752
2. en Corts	4.918	37	1.043	385
3. Malilla	8.637	75	1.135	385
4. Fonteta Sant Lluís	1.193	10	221	73
5. na Rovella	3.092	26	513	126
6. la Punta	769	8	196	79
7. Ciutat de les Arts i les Ciències	2.265	24	143	32
11. POBLATS MARÍTIMS				
1. el Grau	3.835	56	595	200
2. el Cabanyal-el Canyamelar	8.833	99	2.194	873
3. la Malva-rosa	5.503	66	1.036	355
4. Beteró	3.155	37	449	154
5. Natzaret	2.475	32	521	203
12. CAMINS AL GRAU				
1. Aiora	10.184	117	1.897	700
2. Albors	3.688	52	731	292
3. la Creu del Grau	6.018	71	983	362
4. Camí Fondo	1.859	19	316	123
5. Penya-roja	3.791	43	180	38
13. ALGIRÓS				
1. l'Illa Perduda	3.738	41	685	250
2. Ciutat Jardí	5.376	123	756	229
3. l'Amistat	3.215	58	657	255
4. la Bega Baixa	2.415	42	371	144
5. la Carrasca	1.405	29	144	43
14. BENIMACLET				
1. Benimaclet	10.118	200	1.821	631
2. Camí de Vera	2.103	27	218	59
15. RASCANYA				
1. Orriols	6.798	82	1.441	464
2. Torreïel	9.942	123	1.674	555
3. Sant Llorenç	3.374	30	197	49
16. BENICALAP				
1. Benicalap	14.547	171	2.335	796
2. Ciutat Fallera	2.415	36	369	141
17. POBLES DEL NORD				
1. Benifaraig	398	3	84	31
2. Poble Nou	367	2	71	27
3. Carpesa	482	3	89	30
4. Cases de Bàrcena	177	4	34	11
5. Mauella	31	0	12	5
6. Massarrojos	700	3	91	40
7. Borbotó	284	5	60	29
18. POBLES DE L'OEST				
1. Benimàmet	5.247	75	822	280
2. Beniferri	300	1	21	7
19. POBLES DEL SUD				
1. el Forn d'Alcedo	537	6	120	48
2. el Castellar-l'Oliverar	2.625	17	549	221
3. Pinedo	958	13	191	68
4. el Saler	686	6	73	13
5. el Palmar	268	0	73	18
6. el Perellonet	687	5	69	20
7. la Torre	1.974	24	313	115
8. Faitanar	180	0	30	7

7.16 Nombre de fulls familiars segons nombre de menors de 18 anys per Districtes

7.16 Número de hojas familiares según número de menores de 18 años por Distritos

	Total	Cap menor	1 menor	2 menors	3 menors	4 menors	5 menors	6 o més menors
València	321.524	236.342	48.533	29.908	5.105	1.087	319	230
1. Ciutat Vella	11.701	9.691	1.112	680	162	38	8	10
2. l'Eixample	18.541	14.441	2.172	1.469	371	66	18	4
3. Extramurs	20.949	16.246	2.562	1.709	328	82	14	8
4. Campanar	13.894	10.181	2.178	1.259	218	36	12	10
5. la Saïdia	19.826	14.907	2.845	1.714	260	61	27	12
6. el Pla del Real	12.025	8.852	1.470	1.226	356	88	23	10
7. l'Olivereta	20.644	15.493	2.960	1.810	277	71	17	16
8. Patraix	22.738	16.111	3.801	2.471	288	41	17	9
9. Jesús	21.380	15.618	3.496	1.956	253	31	17	9
10. Quatre Carreres	29.138	21.060	4.692	2.739	467	130	31	19
11. Poblats Marítims	23.801	17.452	3.670	2.164	342	88	33	52
12. Camins al Grau	25.540	18.038	4.247	2.678	471	68	22	16
13. Algirós	16.149	12.148	2.321	1.408	209	42	15	6
14. Benimaclet	12.221	9.071	1.775	1.102	218	34	12	9
15. Rascanya	20.114	14.005	3.491	2.061	397	100	33	27
16. Benicalap	16.962	11.809	2.998	1.848	234	56	10	7
17. Pobles del Nord	2.439	1.703	412	262	48	11	3	0
18. Pobles de l'Oest	5.547	3.887	1.008	536	88	20	5	3
19. Pobles del Sud	7.915	5.629	1.323	816	118	24	2	3

PERCENTATGE DE FULLS FAMILIARS SENSE CAP MENOR

7.17 Nombre de fulls familiars segons nombre de menors de 18 anys per Barris

7.17 Número de hojas familiares según número de menores de 18 años por Barrios

	Total	Cap menor	1 menor	2 menors	3 menors	4 menors	5 menors	6 ó més menors
València	321.524	236.342	48.533	29.908	5.105	1.087	319	230
1. CIUTAT VELLA								
1. la Seu	1.312	1.075	127	86	18	5	0	1
2. la Xerea	1.641	1.323	162	113	33	5	3	2
3. el Carme	2.974	2.493	299	152	18	10	2	0
4. el Pilar	1.753	1.449	176	94	28	3	0	3
5. el Mercat	1.607	1.364	143	76	15	4	1	4
6. Sant Francesc	2.414	1.987	205	159	50	11	2	0
2. L'EIXAMPLE								
1. Russafa	11.002	8.679	1.339	792	152	28	9	3
2. el Pla del Remei	2.684	2.099	269	213	82	20	1	0
3. Gran Via	4.855	3.663	564	464	137	18	8	1
3. EXTRAMURS								
1. el Botànic	2.911	2.347	318	192	37	15	0	2
2. la Roqueta	2.062	1.663	234	132	28	4	1	0
3. la Petxina	6.274	4.751	804	549	123	35	7	5
4. Arrancapins	9.702	7.485	1.206	836	140	28	6	1
4. CAMPANAR								
1. Campanar	4.601	3.485	681	364	51	11	4	5
2. les Tendetes	2.295	1.782	323	151	32	4	2	1
3. el Calvari	2.248	1.797	289	129	27	3	2	1
4. Sant Pau	4.750	3.117	885	615	108	18	4	3
5. LA SAÏDIA								
1. Marxalenes	4.665	3.619	598	370	59	12	6	1
2. Morvedre	4.187	3.132	628	357	51	11	3	5
3. Trinitat	3.533	2.850	403	218	45	11	5	1
4. Tormos	3.570	2.514	609	379	48	15	4	1
5. Sant Antoni	3.871	2.792	607	390	57	12	9	4
6. EL PLA DEL REAL								
1. Exposició	2.511	1.861	285	255	74	27	5	4
2. Mestalla	6.034	4.420	813	606	149	32	10	4
3. Jaume Roig	2.432	1.787	250	265	102	24	2	2
4. Ciutat Universitària	1.048	784	122	100	31	5	6	0
7. L'OLIVERETA								
1. Nou Moles	11.171	8.458	1.545	971	141	33	14	9
2. Soternes	2.126	1.577	330	177	39	2	0	1
3. Tres Forques	3.955	3.113	515	260	38	25	1	3
4. la Font Santa	1.430	1.020	235	139	25	6	2	3
5. la Llum	1.962	1.325	335	263	34	5	0	0
8. PATRAIX								
1. Patraix	10.414	7.726	1.530	994	128	24	9	3
2. Sant Isidre	3.690	2.326	761	545	51	4	1	2
3. Vara de Quart	4.006	2.931	633	390	40	7	4	1
4. Safranar	3.249	2.133	645	407	57	3	1	3
5. Favara	1.379	995	232	135	12	3	2	0
9. JESÚS								
1. la Raiosa	6.457	4.923	906	526	83	9	6	4
2. l'Hort de Senabre	6.768	4.759	1.222	683	88	11	5	0
3. la Creu Coberta	2.445	1.728	439	237	32	5	2	2
4. Sant Marcel·lí	4.150	3.092	639	379	33	2	3	2
5. Camí Real	1.560	1.116	290	131	17	4	1	1

	Total	Cap menor	1 menor	2 menors	3 menors	4 menors	5 menors	6 ó més menors
10. QUATRE CARRERES								
1. Mont-Olivet	8.264	6.408	1.106	585	119	37	7	2
2. en Corts	4.918	3.637	754	414	80	22	7	4
3. Malilla	8.637	5.965	1.550	980	114	23	2	3
4. la Fonteta Sant Lluís	1.193	842	205	120	16	6	2	2
5. na Rovella	3.092	2.209	520	248	76	29	7	3
6. la Punta	769	558	127	66	9	4	1	4
7. Ciutat Arts i les Ciències	2.265	1.441	430	326	53	9	5	1
11. POBLATS MARÍTIMS								
1. el Grau	3.835	2.771	628	368	42	10	5	11
2. Cabanyal-Canyamelar	8.833	6.769	1.206	679	122	30	12	15
3. la Malva-rosa	5.503	3.988	914	489	73	22	8	9
4. Beteró	3.155	2.138	542	400	54	10	2	9
5. Natzaret	2.475	1.786	380	228	51	16	6	8
12. CAMINS AL GRAU								
1. Aiora	10.184	7.292	1.718	986	139	31	8	10
2. Albors	3.688	2.801	481	315	82	6	2	1
3. la Creu del Grau	6.018	4.304	1.018	588	85	16	5	2
4. Camí Fondo	1.859	1.363	283	173	33	3	4	0
5. Penya-roja	3.791	2.278	747	616	132	12	3	3
13. ALGIRÓS								
1. l'Illa Perduda	3.738	2.715	601	369	40	7	4	2
2. Ciutat Jardí	5.376	4.177	730	410	50	7	2	0
3. l'Amistat	3.215	2.507	425	228	38	13	3	1
4. la Bega Baixa	2.415	1.765	343	240	49	12	3	3
5. la Carrasca	1.405	984	222	161	32	3	3	0
14. BENIMACLET								
1. Benimaclet	10.118	7.677	1.375	832	184	31	10	9
2. Camí de Vera	2.103	1.394	400	270	34	3	2	0
15. RASCANYA								
1. Orriols	6.798	4.927	1.063	598	135	49	13	13
2. Torreïel	9.942	7.038	1.708	963	176	35	12	10
3. Sant Llorenç	3.374	2.040	720	500	86	16	8	4
16. BENICALAP								
1. Benicalap	14.547	10.181	2.547	1.580	181	44	8	6
2. Ciutat Fallera	2.415	1.628	451	268	53	12	2	1
17. POBLES DEL NORD								
1. Benifaraig	398	283	75	36	3	1	0	0
2. Poble Nou	367	271	50	35	5	5	1	0
3. Carpesa	482	342	88	42	7	2	1	0
4. Cases de Bàrcena	177	143	22	10	2	0	0	0
5. Mauella	31	26	4	1	0	0	0	0
6. Massarrojos	700	444	118	108	27	2	1	0
7. Borbotó	284	194	55	30	4	1	0	0
18. POBLES DE L'OEST								
1. Benimàmet	5.247	3.703	937	500	80	19	5	3
2. Beniferri	300	184	71	36	8	1	0	0
19. POBLES DEL SUD								
1. el Forn d'Alcedo	537	388	84	58	7	0	0	0
2. el Castellar-l'Oliverar	2.625	1.819	465	303	31	6	1	0
3. Pinedo	958	654	178	107	17	2	0	0
4. el Saler	686	464	113	87	18	4	0	0
5. el Palmar	268	195	42	29	1	1	0	0
6. el Perellonet	687	500	104	63	15	3	1	1
7. la Torre	1.974	1.470	314	156	25	8	0	1
8. Faitanar	180	139	23	13	4	0	0	1