

@ @

Característiques de la població de la ciutat de València.

@ @

Padró Municipal d'habitants
a 01/01/2007

@

*Publicació
electrònica*



@ @

AJUNTAMENT DE VALENCIA

AJUNTAMENT DE VALÈNCIA
ÀREA DE MODERNITZACIÓ DE L'ADMINISTRACIÓ, DESCENTRALITZACIÓ I PARTICIPACIÓ
SERVICI D'INFORMACIÓ AL CIUTADÀ

ELABORACIÓ: Oficina d'Estadística
Oficina d'Estudis
Francisco Martínez Ruiz
Tomás Morales Lorente
Carmiña Moya Equiza
María Rodríguez Ciria

Becaris de la Universitat de València
Emilia López Iñesta
Sira Martínez Ruiz
Leticia Pastor Rodríguez

ÍNDIX	<u>Pàg.</u>	ÍNDICE	<u>Pág.</u>
CONCEPTES I DEFINICIONS	7	CONCEPTOS Y DEFINICIONES	7
1. POBLACIÓ A 1-1-2007		1. POBLACIÓN A 1-1-2007	
1.1 Població a les Juntes Municipals per sexe	11	1.1 Población en las Juntas Municipales por sexo	11
1.2 Població als Districtes per sexe	12	1.2 Población en los Distritos por sexo	12
1.3 Població als Barris per sexe	13	1.3 Población en los Barrios por sexo	13
1.4 Població a les Seccions Censals per sexe	15	1.4 Población en las Secciones Censales por sexo	15
1.5 Població per Codis Postals i sexe	27	1.5 Población por Códigos Postales y sexo	27
1.6 Població de la ciutat de València per oficines del SERVEF, edat i sexe	27	1.6 Población de la ciudad de Valencia por oficinas del SERVEF, edad y sexo	27
1.7 Població per Centres Municipals de Servicis Socials i sexe	27	1.7 Población por Centros Municipales de Servicios Sociales y sexo	27
1.8 Població del municipi de València inclosa a les Zones de Salut	28	1.8 Población del municipio de Valencia incluida en las Zonas de Salud	28
2. EVOLUCIÓ DE LA POBLACIÓ		2. EVOLUCIÓN DE LA POBLACIÓN	
2.1 Evolució de la població de la ciutat de València	31	2.1 Evolución de la población de la ciudad de Valencia	31
2.2 Evolució de la població de la ciutat de València, l'Horta i la Comunitat Valenciana	32	2.2 Evolución de la población de la ciudad de Valencia, L'Horta y la Comunidad Valenciana	32
2.3 Evolució de la població de les Juntes Municipals	33	2.3 Evolución de la población de las Juntas Municipales	33
2.4 Evolució de la població dels Districtes	33	2.4 Evolución de la población de los Distritos	33
2.5 Evolució de la població dels Barris	34	2.5 Evolución de la población de los Barrios	34
3. CLASSIFICACIONS DE LA POBLACIÓ DEL CONJUNT DE LA CIUTAT		3. CLASIFICACIONES DE LA POBLACIÓN DEL CONJUNTO DE LA CIUDAD	
3.1 Població segons edat any a any i sexe	39	3.1 Población según edad año a año y sexo	39
3.2 Població segons edat i sexe en grups de cinc anys	40	3.2 Población según edad y sexo en grupos de cinco años	40
3.3 Població segons lloc de naixement, edat i sexe ..	41	3.3 Pob. según lugar de nacimiento, edad y sexo	41
3.4 Població nascuda a la resta de L'Horta segons el municipi de naixement i edat		3.4 Población nacida en el resto de L'Horta según el municipio de nacimiento y edad	
Total	44	Total	44
Homes	45	Hombres	45
Dones	46	Mujeres	46
3.5 Població nascuda a la resta de la Comunitat segons la comarca de naixement i edat		3.5 Población nacida en el resto de la Comunidad según la comarca de nacimiento y edad	
Total	47	Total	47
Homes	48	Hombres	48
Dones	49	Mujeres	49
3.6 Població nascuda a la resta de l'Estat segons la comunitat de naixement i edat		3.6 Población nacida en el resto del Estado según la comunidad del nacimiento y edad	
Total	50	Total	50
Homes	50	Hombres	50
Dones	51	Mujeres	51
3.7 Població nascuda a la resta de l'Estat segons la província de naixement i edat		3.7 Población nacida en el resto del Estado según la provincia de nacimiento y edad	
Total	52	Total	52
Homes	53	Hombres	53
Dones	54	Mujeres	54
3.8 Població nascuda a l'estranger segons el país de naixement i edat		3.8 Población nacida en el extranjero según el país de nacimiento y edad	
Total	55	Total	55
Homes	56	Hombres	56
Dones	57	Mujeres	57
3.9 Estrangers segons sexe i edat any a any	58	3.9 Extranjeros según sexo y edad año a año	58
3.10 Estrangers segons edat i sexe en grups de cinc anys	59	3.10 Extranjeros según sexo y edad en grupos de cinco años	59

3.11 Estrangers segons nacionalitat i edat		3.11 Extranjeros según nacionalidad y edad	
Total	60	Total	60
Homes	61	Hombres	61
Dones	62	Mujeres	62
3.12 Població segons nacionalitat i lloc de naixement	63	3.12 Población según nacionalidad y lugar de nacimiento	63
3.13 Població segons país de naixement i nacionalitat	64	3.13 Población según país de nacimiento y nacionalidad	64
3.14 Població que viu en col·lectius segons sexe i edat any a any	65	3.14 Población que vive en colectivos según sexo y edad año a año	65
3.15 Població que viu en col·lectius segons sexe i edat en grups de cinc anys	66	3.15 Población que vive en colectivos según sexo y edad en grupos de cinco años	66
3.16 Població que viu en col·lectius segons lloc de naixement, edat i sexe	67	3.16 Población que vive en colectivos según lugar de nacimiento, edad y sexo	67
4. CLASSIFICACIONS DE LA POBLACIÓ DELS DISTRICTES		4. CLASIFICACIONES DE LA POBLACIÓN DE LOS DISTRITOS	
4.1 Població segons edat en tres grups		4.1 Población según edad en tres grupos	
Total	71	Total	71
Homes	72	Hombres	72
Dones	72	Mujeres	72
4.2 Població segons edat en grups de cinc anys		4.2 Población según edad en grupos de cinco años	
Total	73	Total	73
Homes	74	Hombres	74
Dones	75	Mujeres	75
4.3 Població de menys de 20 anys segons edat		4.3 Población de menos de 20 años según edad	
Total	76	Total	76
Homes	77	Hombres	77
Dones	78	Mujeres	78
4.4 Població segons lloc de naixement		4.4 Población según lugar de nacimiento	
Total	79	Total	79
Homes	79	Hombres	79
Dones	80	Mujeres	80
4.5 Població nascuda a la resta de la Comunitat per comarques principals	80	4.5 Población nacida en el resto de la Comunidad por comarcas principales	80
4.6 Població nascuda a la resta de l'Estat per comunitats principals	81	4.6 Población nacida en el resto del Estado por comunidades principales	81
4.7 Població nascuda a la resta de l'Estat per províncies principals	82	4.7 Población nacida en el resto del Estado por provincias principales	82
4.8 Població nascuda a l'estranger segons el país de naixement	83	4.8 Población nacida en el extranjero según el país de nacimiento	83
4.9 Població estrangera segons edat en 3 grups		4.9 Población extranjera según edad en 3 grupos	
Total	84	Total	84
Homes	84	Hombres	84
Dones	85	Mujeres	85
4.10 Població estrangera segons nacionalitat, per continents		4.10 Población extranjera según nacionalidad, por continentes	
Total	85	Total	85
Homes	86	Hombres	86
Dones	86	Mujeres	86
4.11 Població estrangera segons nacionalitat, per països		4.11 Población extranjera según nacionalidad, por países	
Total	87	Total	87
Homes	88	Hombres	88
Dones	89	Mujeres	89
4.12 Població que viu en col·lectius segon edat		4.12 Población que vive en colectivos según edad	
Total	90	Total	90
Homes i dones	90	Hombres y mujeres	90

5. CLASSIFICACIONS DE LA POBLACIÓ DELS BARRIS

5.1 Població segons edat en 3 grups	
Total	93
Homes	95
Dones	97
5.2 Població segons edat en grups de cinc anys	
Total	99
Homes	103
Dones	107
5.3 Població de menys de 20 anys segons edat	
Total	111
Homes	115
Dones	119
5.4 Població segons lloc de naixement	
Total	123
Homes	125
Dones	127
5.5 Població nascuda a la resta de la Comunitat per comarques principals.....	129
5.6 Població nascuda a la resta de l'Estat per comunitats principals.....	131
5.7 Població nascuda a la resta de l'Estat per províncies principals	133
5.8 Població nascuda a l'estranger segons continent de naixement	135
5.9 Població estrangera segons edat en 3 grups	
Total	137
Homes	139
Dones	141
5.10 Població estrangera segons nacionalitat, per continents	
Total	143
Homes	145
Dones	147
5.11 Nacionalitats estrangeres majoritàries a cada barri	149
5.12 Població que viu en col·lectius segons sexe.....	153

6. CLASSIFICACIONS DE LA POBLACIÓ PER SECCIONS CENSALS

6.1 Població segons edat en tres grups i sexe	157
---	-----

7. ESTRUCTURA I COMPOSICIÓ DELS FULLS FAMILIARS

7.1 Nombre de adreces, fulls padronals i persones.....	171
7.2 Nombre de fulls familiars per adreça	171
7.3 Nombre de fulls familiars segons grandària	171
7.4.1 Nombre de fulls familiars i persones segons composició (I)	172
7.4.2 Nombre de fulls familiars i persones segons composició (II)	172
7.4.3 Nombre de fulls familiars i persones segons composició (III).....	172
7.5 Nombre de fulls familiars i persones segons nombre de menors de 18 anys	173
7.6 Nombre de fulls familiars segons menors de 16 anys que conviuen amb adults.....	173
7.7 Nombre de fulls familiars segons menors de 10 anys que conviuen amb adults.....	173
7.8 Nombre de fulls familiars segons menors de 5 anys que conviuen amb adults.....	173

5. CLASIFICACIONES DE LA POBLACIÓN DE LOS BARRIOS

5.1 Población según edad en 3 grupos	
Total.....	93
Hombres.....	95
Mujeres	97
5.2 Población según edad en grupos de cinco años	
Total.....	99
Hombres.....	103
Mujeres	107
5.3 Población de menos de 20 años según edad	
Total.....	111
Hombres.....	115
Mujeres	119
5.4 Población según lugar de nacimiento	
Total.....	123
Hombres.....	125
Mujeres	127
5.5 Población nacida en el resto de la Comunidad por comarcas principales.....	129
5.6 Población nacida en el resto del Estado por comunidades principales	131
5.7 Población nacida en el resto del Estado por provincias principales	133
5.8 Población nacida en el extranjero según continente de nacimiento	135
5.9 Población extranjera según edad en 3 grupos	
Total.....	137
Hombres.....	139
Mujeres	141
5.10 Población extranjera según nacionalidad, por continentes	
Total.....	143
Hombres.....	145
Mujeres	147
5.11 Nacionalidades extranjeras mayoritarias en cada barrio	149
5.12 Población que vive en colectivos según sexo.....	153

6. CLASIFICACIONES DE LA POBLACIÓN POR SECCIONES CENSALES

6.1 Población según edad en tres grupos y sexo.....	157
---	-----

7. ESTRUCTURA Y COMPOSICIÓN DE LAS HOJAS FAMILIARES

7.1 Número de direcciones, hojas padronales y personas	171
7.2 Número de hojas familiares por dirección	171
7.3 Número de hojas familiares según tamaño.....	171
7.4.1 Número de hojas familiares y personas según composición (I)	172
7.4.2 Número de hojas familiares y personas según composición (II).....	172
7.4.3 Número de hojas familiares y personas según composición (III).....	172
7.5 Número de hojas familiares y personas según número de menores de 18 años	173
7.6 Número de hojas familiares según menores de 16 años que conviven con adultos.....	173
7.7 Número de hojas familiares según menores de 10 años que conviven con adultos.....	173
7.8 Número de hojas familiares según menores de 5 años que conviven con adultos.....	173

7.9 Nombre de fulls i persones per Juntas Municipals.....	173
7.10 Nombre de fulls i persones per Districtes.....	174
7.11 Nombre de fulls i persones per Barris	175
7.12 Nombre de fulls familiars segons grandària per Districte.....	177
7.13 Nombre de fulls familiars segons grandària per Barris.....	178
7.14.1 Nombre de fulls familiars segons composició (I) per Districte.....	180
7.14.2 Nombre de fulls familiars segons composició (II) per Districte	180
7.15.1 Nombre de fulls familiars segons composició (I) per Barri	181
7.15.2 Nombre de fulls familiars segons composició (II) per Barri.....	183
7.16 Nombre de fulls familiars segons nombre de menors de 18 anys per Districte	185
7.17 Nombre de fulls familiars segons nombre de menors de 18 anys per Barri.....	186

7.9 Número de hojas y personas por Juntas Municipales.....	173
7.10 Número de hojas y personas por Distritos.....	174
7.11 Número de hojas y personas por Barrios.....	175
7.12 Número de hojas familiares según tamaño por Distrito	177
7.13 Número de hojas familiares según tamaño por Barrio	178
7.14.1 Número de hojas familiares según composición (I) por Distrito.....	180
7.14.2 Número de hojas familiares según composición (II) por Distrito	180
7.15.1 Número de hojas familiares según composición (I) por Barrio.....	181
7.15.2 Número de hojas familiares según composición (II) por Barrio	183
7.16 Número de hojas familiares según número de menores de 18 años por Distrito.....	185
7.17 Número de hojas familiares según número de menores de 18 años por Barrio.....	186

CONCEPTES I DEFINICIONS

ÀMBIT GEOGRÀFIC

És tot el terme municipal de la ciutat de València.

Nota: En esta publicació s'utilitza la delimitació territorial dels districtes i barris aprovada al Ple de l'Ajuntament de València a 31 de gener de 2003.

ÀMBIT POBLACIONAL

És el conjunt de persones que tenen la seua residència habitual a la ciutat de València, o que vivint a diversos municipis, és a València on habiten més temps a l'any.

ÀMBIT TEMPORAL

El fitxer del Padró Municipal d'habitants a 1 de gener de 2007, i a eixa data fan referència les característiques de cada habitant. Esta població va ser aprovada al Ple de l'Ajuntament de 30 de març de 2007.

CARACTERÍSTIQUES TABULADES

Tipus d'habitatge.

Domicili.

Sexe.

Data de naixement.

Lloc de naixement.

Nacionalitat.

TIPUS D'HABITATGE

Cada full padronal recull tots els residents a un habitatge, que pot ser de dos tipus: **familiar** i **col·lectiu**.

DOMICILI

La població es classifica segons el **districte**, **barri** o **secció** on es trobe el seu habitatge. Aquesta és la mínima desagregació territorial considerada en la present publicació.

SEXE

Es classifica en homes i dones.

EDAT

Edat, en anys complets, el dia 1 de gener de 2007.

LLOC DE NAIXEMENT

Es tabula el **municipi** de naixement per als nascuts a la comarca de L'Horta; la **comarca** per als nascuts a la resta de la Comunitat Valenciana; la **província** i la **comunitat autònoma** per als nascuts a la resta d'Espanya i el **país** de naixement i el **continent** per als nascuts a l'estranger.

NACIONALITAT

En cas de doble nacionalitat, serà espanyola si alguna ho és, si no, es considera aquella que el mateix empadronat considera més significativa. Les classificacions són segons **país** i **continent**.

CONCEPTOS Y DEFINICIONES

ÁMBITO GEOGRÁFICO

Es todo el término municipal de la ciudad de Valencia.

Nota: En esta publicación se utiliza la delimitación territorial de los distritos y barrios aprobada en el Pleno del Ayuntamiento de Valencia a 31 de enero de 2003.

AMBITO POBLACIONAL

Es el conjunto de personas que tienen su residencia habitual en la ciudad de Valencia, o que viviendo en varios municipios, es en Valencia donde habitan durante más tiempo al año.

ÁMBITO TEMPORAL

El fichero del Padrón Municipal de habitantes a 1 de enero de 2007, fecha a la que van referidas las características de cada habitante. Esta población fue aprobada en el Pleno del Ayuntamiento de 30 de marzo de 2007.

CARACTERÍSTICAS TABULADAS

Tipo de vivienda.

Domicilio.

Sexo.

Fecha de nacimiento.

Lugar de nacimiento.

Nacionalidad.

TIPO DE VIVIENDA

Cada hoja padronal recoge a todos los residentes en una vivienda, esta puede ser de dos tipos: **familiar** y **colectiva**.

DOMICILIO

La población se la clasifica según el **distrito**, **barrio** o **sección** donde se encuentre su vivienda. Esta es la mínima desagregación territorial considerada en esta publicación.

SEXO

Se clasifica como varones o mujeres.

EDAD

Edad, en años cumplidos, el día 1 de enero de 2007.

LUGAR DE NACIMIENTO

Se tabula el **municipio** de nacimiento para los nacidos en la comarca de L'Horta; la **comarca** para los nacidos en el resto de la Comunidad Valenciana; la **provincia** y la **comunidad autónoma** para los nacidos en el resto de España y el **país** de nacimiento y **continente** para los nacidos en el extranjero.

NACIONALIDAD

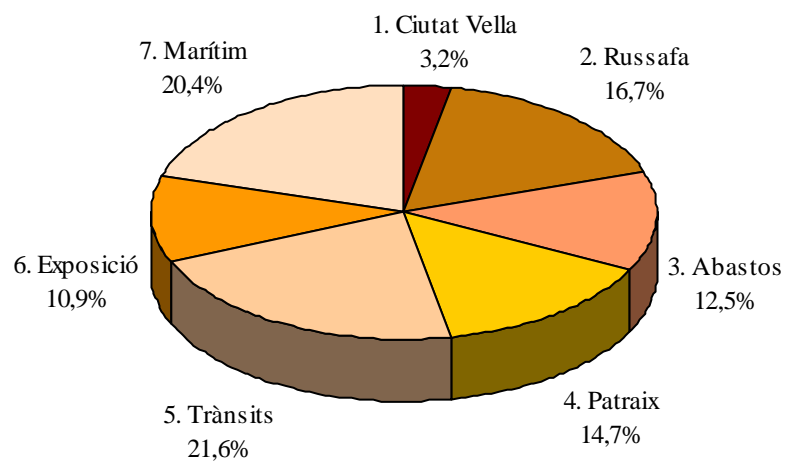
En caso de doble nacionalidad, española si alguna de ellas lo es, si no se considera aquella que el propio empadronado considera más significativa. Las clasificaciones son según **país** y **continente**.

1. POBLACIÓ A 1-1-2007

1.1 Població a les Junes Municipals per sexe

1.1 Población en las Juntas Municipales por sexo

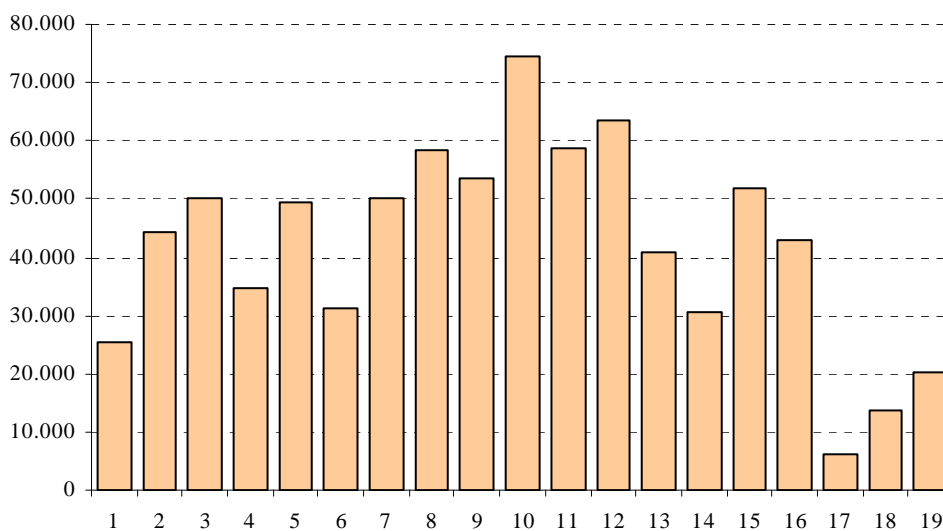
	Total	Homes	Dones
Total	800.666	385.399	415.267
1. Ciutat Vella	25.368	12.046	13.322
2. Russafa	133.610	63.861	69.749
3. Abastos	100.253	46.690	53.563
4. Patraix	117.554	57.238	60.316
5. Trànsits	173.205	84.010	89.195
6. Exposició	87.647	42.108	45.539
7. Marítim	163.029	79.446	83.583

POBLACIÓ A LES JUNTES MUNICIPALS A 01-01-2007

1.2 Població als Districtes per sexe

1.2 Población en los Distritos por sexo

	Total	Homes	Dones
Total	800.666	385.399	415.267
1. Ciutat Vella	25.368	12.046	13.322
2. L'Eixample	44.127	20.251	23.876
3. Extramurs	50.076	22.799	27.277
4. Campanar	34.763	16.697	18.066
5. La Saïdia	49.320	23.205	26.115
6. El Pla del Real	31.369	14.566	16.803
7. L'Olivereta	50.177	23.891	26.286
8. Patraix	58.401	28.172	30.229
9. Jesús	53.693	26.327	27.366
10. Quatre Carreres	74.556	36.246	38.310
11. Poblat Marítims	58.859	28.668	30.191
12. Camins al Grau	63.367	31.091	32.276
13. Algirós	40.803	19.687	21.116
14. Benimaçlet	30.448	14.584	15.864
15. Rascanya	51.933	25.878	26.055
16. Benicalap	42.843	21.305	21.538
17. Pobles del Nord	6.271	3.005	3.266
18. Pobles de l'Oest	13.905	6.878	7.027
19. Pobles del Sud	20.387	10.103	10.284

POBLACIÓ ALS DISTRICTES A 01-01-2007

1.3 Població als Barris per sexe

1.3 Población en los Barrios por sexo

	Total	Homes	Dones
Total	800.666	385.399	415.267
1. CIUTAT VELLA			
1. La Seu	2.789	1.316	1.473
2. La Xerea	3.839	1.786	2.053
3. El Carme	6.074	2.947	3.127
4. El Pilar	3.912	1.904	2.008
5. El Mercat	3.266	1.578	1.688
6. Sant Francesc	5.488	2.515	2.973
2. L'EIXAMPLE			
1. Russafa	24.937	11.592	13.345
2. El Pla del Remei	7.071	3.188	3.883
3. Gran Via	12.119	5.471	6.648
3. EXTRAMURS			
1. El Botànic	6.499	3.076	3.423
2. La Roqueta	4.668	2.136	2.532
3. La Petxina	15.479	6.973	8.506
4. Arrancapins	23.430	10.614	12.816
4. CAMPANAR			
1. Campanar	12.149	5.798	6.351
2. Les Tendetes	5.600	2.589	3.011
3. El Calvari	5.174	2.460	2.714
4. Sant Pau	11.840	5.850	5.990
5. LA SAÏDIA			
1. Marxalenes	11.423	5.297	6.126
2. Morvedre	10.535	4.865	5.670
3. Trinitat	8.256	3.795	4.461
4. Tormos	8.960	4.391	4.569
5. Sant Antoni	10.146	4.857	5.289
6. EL PLA DEL REAL			
1. Exposició	6.945	3.203	3.742
2. Mestalla	14.917	6.968	7.949
3. Jaume Roig	6.832	3.179	3.653
4. Ciutat Universitària	2.675	1.216	1.459
7. L'OLIVERETA			
1. Nou Moles	26.874	12.679	14.195
2. Soternes	5.132	2.474	2.658
3. Tres Forques	9.331	4.410	4.921
4. La Font Santa	3.669	1.789	1.880
5. La Llum	5.171	2.539	2.632
8. PATRAIX			
1. Patraix	25.429	11.927	13.502
2. Sant Isidre	10.002	5.024	4.978
3. Vara de Quart	10.916	5.291	5.625
4. Safranar	8.641	4.190	4.451
5. Favara	3.413	1.740	1.673
9. JESÚS			
1. La Raiosa	15.718	7.580	8.138
2. L'Hort de Senabre	17.662	8.702	8.960
3. La Creu Coberta	6.485	3.147	3.338
4. Sant Marcel·lí	10.274	5.052	5.222
5. Camí Real	3.554	1.846	1.708

	Total	Homes	Dones
10. QUATRE CARRERES			
1. Mont-Olivet	19.969	9.400	10.569
2. En Corts	12.229	5.974	6.255
3. Malilla	22.762	11.116	11.646
4. Fonteta Sant Lluís	3.086	1.530	1.556
5. Na Rovella	8.825	4.434	4.391
6. La Punta	2.123	1.033	1.090
7. Ciutat de les Arts i de les Ciències	5.562	2.759	2.803
11. POBLATS MARÍTIMS			
1. El Grau	9.396	4.703	4.693
2. El Cabanyal-El Canyamellar	20.515	9.672	10.843
3. La Malva-rosa	14.044	6.912	7.132
4. Beteró	8.430	4.118	4.312
5. Natzaret	6.474	3.263	3.211
12. CAMINS AL GRAU			
1. Aiora	25.594	12.559	13.035
2. Albors	9.001	4.219	4.782
3. La Creu del Grau	15.019	7.411	7.608
4. Camí Fondo	4.608	2.247	2.361
5. Penya-roja	9.145	4.655	4.490
13. ALGIRÓS			
1. L'Illa Perduda	9.553	4.574	4.979
2. Ciutat Jardí	13.433	6.445	6.988
3. L'Amistat	8.017	3.903	4.114
4. La Bega Baixa	6.226	2.992	3.234
5. La Carrasca	3.574	1.773	1.801
14. BENIMACLET			
1. Benimaclet	24.673	11.778	12.895
2. Camí de Vera	5.775	2.806	2.969
15. RASCANYA			
1. Orriols	17.528	8.855	8.673
2. Torrefiel	26.103	12.920	13.183
3. Sant Llorenç	8.302	4.103	4.199
16. BENICALAP			
1. Benicalap	36.317	17.991	18.326
2. Ciutat Fallera	6.526	3.314	3.212
17. POBLES DEL NORD			
1. Benifaraig	964	452	512
2. Poble Nou	1.027	507	520
3. Carpesa	1.268	609	659
4. Cases de Bàrcena	397	204	193
5. Mauella	60	32	28
6. Massarrojos	1.787	817	970
7. Borbotó	768	384	384
18. POBLES DE L'OEST			
1. Benimàmet	13.113	6.481	6.632
2. Beniferri	792	397	395
19. POBLES DEL SUD			
1. El Forn d'Alcedo	1.330	671	659
2. El Castellar-l'Oliverar	7.046	3.432	3.614
3. Pinedo	2.515	1.219	1.296
4. El Saler	1.637	850	787
5. El Palmar	786	372	414
6. El Perellonet	1.613	820	793
7. La Torre	5.051	2.529	2.522
8. Faitanar	409	210	199

1.4 Població a les Seccions Censals per sexe

1.4 Población en las Secciones Censales por sexo

	Seccions	Total	Homes	Dones
Total		800.666	385.399	415.267
1. CIUTAT VELLA				
1. La Seu	1	811	387	424
	2	999	441	558
	3	979	488	491
2. La Xerea	5	1.095	493	602
	7	744	344	400
	8	984	486	498
	9	1.016	463	553
3. El Carme	10	972	451	521
	11	1.347	641	706
	12	723	376	347
	13	706	333	373
	14	761	390	371
	17	788	374	414
	18	777	382	395
4. El Pilar	19	1.677	830	847
	22	1.402	665	737
	23	833	409	424
5. El Mercat	24	984	459	525
	25	977	497	480
	26	1.305	622	683
6. Sant Francesc	28	900	424	476
	30	884	409	475
	31	836	389	447
	32	1.299	581	718
	34	1.569	712	857
2. L'EIXAMPLE				
1. Russafa	1	1.056	449	607
	3	974	451	523
	4	1.452	636	816
	6	1.335	605	730
	8	1.204	547	657
	9	981	456	525
	10	965	433	532
	13	1.288	582	706
	14	710	315	395
	15	1.212	590	622
	16	1.355	657	698
	18	735	348	387
	19	1.258	597	661
	20	1.102	540	562
	21	909	441	468
	22	1.244	556	688
	23	1.285	601	684
	24	821	368	453
	25	834	379	455
	26	1.040	480	560
	30	1.034	540	494
	31	1.153	565	588
	32	990	456	534

	Seccions	Total	Homes	Dones
2. El Pla del Remei	33	1.558	706	852
	35	1.097	502	595
	36	758	342	416
	37	1.362	605	757
	39	648	286	362
	40	874	392	482
	41	774	355	419
3. Gran Via	42	1.058	468	590
	43	668	304	364
	44	731	338	393
	45	1.424	640	784
	46	937	433	504
	47	827	369	458
	50	1.156	521	635
	51	635	282	353
	52	714	318	396
	53	906	413	493
	54	738	336	402
	55	1.316	595	721
	57	1.009	454	555
3. EXTRAMURS				
1. El Botànic	1	827	381	446
	2	1.510	704	806
	4	1.797	870	927
	7	1.073	532	541
	8	1.292	589	703
2. La Roqueta	10	1.786	847	939
	13	1.152	534	618
	14	692	303	389
	15	1.038	452	586
3. La Petxina	17	1.393	615	778
	18	843	364	479
	19	1.162	531	631
	20	1.423	651	772
	21	1.366	624	742
	23	719	309	410
	24	691	301	390
	25	1.034	460	574
	26	1.273	607	666
	27	684	262	422
	28	1.891	904	987
	29	959	425	534
	30	1.056	497	559
	32	985	423	562

	Seccions	Total	Homes	Dones
4. Arrancapins	33	944	425	519
	34	1.357	614	743
	35	1.700	795	905
	36	1.561	704	857
	37	1.219	549	670
	38	693	328	365
	40	952	419	533
	41	2.027	931	1.096
	44	1.602	726	876
	46	658	292	366
	47	1.620	763	857
	48	1.782	779	1.003
	49	1.129	497	632
	50	1.349	582	767
	51	1.068	485	583
	52	1.927	866	1.061
	53	972	453	519
	55	870	406	464
4. CAMPANAR				
1. Campanar	1	1.389	645	744
	2	782	364	418
	3	1.480	720	760
	4	916	430	486
	5	1.345	652	693
	6	1.604	773	831
	20	1.464	714	750
	21	1.895	900	995
	22	1.274	600	674
2. Les Tendetes	7	1.465	668	797
	8	1.013	485	528
	9	1.082	492	590
	10	1.146	529	617
	11	894	415	479
3. El Calvari	12	1.676	838	838
	14	883	407	476
	15	1.201	564	637
	16	1.414	651	763
4. Sant Pau	17	2.058	1.008	1.050
	18	1.826	889	937
	19	2.080	1.035	1.045
	23	1.008	500	508
	24	2.890	1.426	1.464
	25	1.978	992	986
5. LA SAÏDIA				
1. Marxalenes	1	1.255	575	680
	2	911	415	496
	3	841	404	437
	4	1.530	734	796
	5	1.302	600	702
	6	1.313	585	728
	7	1.119	497	622
	8	2.031	959	1.072
	9	1.121	528	593

	Seccions	Total	Homes	Dones
2. Morvedre	10	894	428	466
	11	1.208	557	651
	13	1.328	635	693
	14	803	372	431
	15	1.413	663	750
	16	1.142	543	599
	17	989	392	597
	18	750	351	399
	19	2.008	924	1.084
3. Trinitat	21	1.434	664	770
	22	1.699	778	921
	25	692	318	374
	26	1.539	720	819
	27	1.870	844	1.026
	28	1.022	471	551
4. Tormos	29	1.306	619	687
	31	1.183	605	578
	33	1.848	884	964
	34	1.506	752	754
	36	1.252	606	646
	43	1.865	925	940
5. Sant Antoni	37	840	401	439
	38	1.430	673	757
	39	1.791	875	916
	40	2.139	1.010	1.129
	41	2.320	1.107	1.213
	42	1.626	791	835
6. EL PLA DEL REAL				
1. Exposició	1	1.356	621	735
	2	1.695	792	903
	3	786	350	436
	4	772	354	418
	5	1.050	492	558
	6	1.286	594	692
2. Mestalla	7	1.235	574	661
	8	2.050	942	1.108
	9	1.622	759	863
	11	985	454	531
	12	1.035	476	559
	13	1.259	599	660
	14	1.618	778	840
	15	2.064	959	1.105
	26	1.769	816	953
	27	1.280	611	669
3. Jaume Roig	16	837	406	431
	17	1.057	474	583
	18	1.098	493	605
	19	1.145	547	598
	20	717	332	385
	21	1.029	505	524
4. Ciutat Universitària	22	949	422	527
	23	1.184	554	630
	24	1.491	662	829

	Seccions	Total	Homes	Dones
7. L'OLIVERETA				
1. Nou Moles	1	1.229	577	652
	2	1.933	906	1.027
	3	1.561	733	828
	4	1.055	487	568
	5	827	403	424
	6	1.158	525	633
	7	1.203	575	628
	8	761	347	414
	9	1.156	519	637
	10	1.333	633	700
	11	710	333	377
	12	1.098	509	589
	13	723	343	380
	14	1.077	531	546
	15	1.023	510	513
	16	1.985	939	1.046
	17	2.121	991	1.130
	18	1.371	653	718
	19	1.612	778	834
	20	1.809	851	958
	41	1.129	536	593
2. Soternes	21	1.363	661	702
	22	1.557	758	799
	23	812	360	452
	24	1.400	695	705
3. Tres Forques	25	1.113	525	588
	26	994	487	507
	27	1.082	555	527
	29	2.080	988	1.092
	30	736	332	404
	31	1.252	606	646
	32	1.321	552	769
	33	753	365	388
4. La Font Santa	36	1.686	805	881
	37	1.983	984	999
5. La Llum	39	1.483	728	755
	40	1.315	644	671
	42	2.373	1.167	1.206
8. PATRAIX				
1. Patraix	1	786	345	441
	2	884	425	459
	3	847	409	438
	4	1.864	885	979
	5	1.116	501	615
	6	1.169	535	634
	7	1.203	581	622
	8	909	394	515
	9	918	425	493
	10	764	338	426
	11	1.252	600	652
	12	1.531	717	814
	13	2.397	1.168	1.229

	Seccions	Total	Homes	Dones
1. Patraix	14	1.941	924	1.017
(Continuació)	15	1.039	477	562
	16	749	354	395
	17	875	400	475
	18	2.289	1.107	1.182
	33	1.794	825	969
	40	1.102	517	585
2. Sant Isidre	19	1.610	815	795
	20	1.917	982	935
	21	1.544	770	774
	34	1.580	794	786
	35	2.104	1.047	1.057
	39	1.247	616	631
3. Vara de Quart	22	1.417	666	751
	23	1.004	486	518
	24	1.434	703	731
	25	856	421	435
	26	1.604	767	837
	36	1.365	675	690
	37	1.606	780	826
	38	1.630	793	837
4. Safranar	27	1.263	609	654
	28	856	394	462
	29	958	474	484
	30	1.987	1.010	977
	41	1.381	659	722
	42	2.196	1.044	1.152
5. Favara	31	1.631	821	810
	32	1.782	919	863
9. JESÚS				
1. La Raiosa	1	1.386	633	753
	2	1.098	483	615
	3	1.178	535	643
	4	1.014	485	529
	5	2.018	1.018	1.000
	7	1.862	980	882
	8	1.081	511	570
	9	1.607	786	821
	10	1.679	781	898
	12	1.140	580	560
	41	1.655	788	867
2. L'Hort de Senabre	13	997	514	483
	14	729	353	376
	15	963	493	470
	16	1.527	729	798
	17	1.015	505	510
	18	1.692	828	864
	19	1.424	719	705
	20	1.828	898	930
	21	2.139	1.048	1.091
	22	1.370	669	701
	23	1.325	647	678
	24	1.115	537	578
	42	1.538	762	776

	Seccions	Total	Homes	Dones
3. La Creu Coberta	25	1.458	718	740
	26	1.674	836	838
	28	2.111	1.009	1.102
	29	1.242	584	658
4. Sant Marcel·lí	30	2.051	1.028	1.023
	31	1.582	783	799
	32	997	487	510
	33	752	386	366
	34	880	409	471
	35	1.147	561	586
	36	862	438	424
	37	1.008	489	519
	40	995	471	524
5. Camí Real	38	1.711	921	790
	39	1.843	925	918
10. QUATRE CARRERES				
1. Mont-Olivet	1	1.932	873	1.059
	2	1.549	738	811
	3	1.939	981	958
	4	1.217	580	637
	5	1.514	689	825
	6	1.391	652	739
	7	2.130	1.018	1.112
	8	1.874	887	987
	9	1.241	591	650
	10	1.139	527	612
	11	958	447	511
	12	910	413	497
	44	1.324	638	686
	45	851	366	485
2. En Corts	13	1.500	764	736
	14	1.208	591	617
	15	1.021	480	541
	16	1.408	680	728
	17	1.254	603	651
	18	1.563	760	803
	19	1.563	766	797
	21	1.732	869	863
	46	980	461	519
3. Malilla	22	2.152	1.048	1.104
	23	1.411	675	736
	24	2.295	1.086	1.209
	25	961	472	489
	26	1.993	942	1.051
	27	1.058	490	568
	28	1.367	653	714
	29	1.976	991	985
	39	1.591	840	751
	43	944	482	462
	47	1.289	626	663
	48	1.489	745	744
	49	1.594	789	805
	50	1.214	580	634
	51	1.428	697	731

	Seccions	Total	Homes	Dones
4. Fonteta de Sant Lluís	30	1.088	528	560
	31	1.998	1.002	996
5. Na Rovella	32	1.788	908	880
	33	1.545	806	739
	34	657	328	329
	35	1.251	632	619
	36	1.123	549	574
	37	1.335	648	687
	38	1.126	563	563
6. La Punta	41	960	461	499
	54	1.163	572	591
7. Ciutat de les Arts i de les Ciències	40	1.602	810	792
	52	1.993	1.001	992
	53	1.967	948	1.019
11. POBLATS MARITIMS				
1. El Grau	1	1.396	737	659
	2	1.634	812	822
	3	1.056	563	493
	4	1.279	635	644
	5	1.781	871	910
	6	1.098	509	589
	54	1.152	576	576
2. El Cabanyal-el Canyamellar	8	640	310	330
	9	2.172	1.035	1.137
	10	725	350	375
	11	1.505	701	804
	12	837	410	427
	13	1.299	601	698
	15	928	411	517
	16	660	304	356
	17	854	398	456
	18	899	404	495
	19	1.000	444	556
	21	1.261	598	663
	22	1.045	487	558
	24	1.142	552	590
	26	924	463	461
	27	847	415	432
	28	699	330	369
	29	802	391	411
	30	1.312	609	703
	31	964	459	505
3. La Malva-rosa	32	1.262	637	625
	33	1.867	942	925
	34	1.818	867	951
	35	1.291	647	644
	36	996	496	500
	37	916	422	494
	38	1.415	710	705
	39	1.406	670	736
	50	1.462	716	746
	53	1.611	805	806

	Seccions	Total	Homes	Dones
4. Beteró	40	1.284	618	666
	41	2.397	1.190	1.207
	42	1.462	718	744
	51	1.218	569	649
	52	2.069	1.023	1.046
5. Natzaret	44	1.036	544	492
	45	1.115	541	574
	46	1.442	721	721
	47	1.530	780	750
	48	1.351	677	674
12. CAMINS AL GRAU				
1. Aiora	1	1.351	638	713
	2	1.223	598	625
	3	1.743	858	885
	5	744	341	403
	6	1.251	579	672
	7	876	439	437
	8	1.492	730	762
	9	1.086	490	596
	10	1.550	754	796
	11	1.055	507	548
	12	1.722	853	869
	13	2.064	1.011	1.053
	14	1.646	829	817
	15	1.320	685	635
	16	1.552	790	762
	38	1.951	1.001	950
	39	1.603	764	839
43	1.365	692	673	
2. Albors	18	1.275	569	706
	19	1.250	591	659
	20	1.328	650	678
	21	688	324	364
	22	1.229	569	660
	23	1.336	631	705
	24	1.895	885	1.010
3. La Creu del Grau	25	2.437	1.211	1.226
	26	1.291	628	663
	27	1.518	780	738
	28	1.686	831	855
	29	1.280	685	595
	30	1.516	709	807
	31	1.384	701	683
	32	1.015	470	545
	33	1.233	588	645
4. Camí Fondo	40	1.659	808	851
	34	1.025	502	523
	35	1.031	492	539
5. Penya-roja	36	2.552	1.253	1.299
	37	1.822	934	888
	41	2.821	1.431	1.390
	42	3.018	1.569	1.449
	44	1.484	721	763

	Seccions	Total	Homes	Dones
13. ALGIRÓS				
1. L'Illa Perduda	1	2.064	1.027	1.037
	2	2.226	1.096	1.130
	3	1.040	481	559
	4	1.472	665	807
	5	1.612	776	836
	30	1.139	529	610
2. Ciutat Jardí	7	956	455	501
	8	1.459	691	768
	9	1.091	492	599
	10	1.591	768	823
	11	842	400	442
	12	2.173	1.042	1.131
	13	1.028	509	519
	14	1.861	923	938
	27	1.392	659	733
	29	1.040	506	534
3. L'Amistat	15	1.164	534	630
	16	2.058	1.108	950
	17	1.546	713	833
	19	1.146	537	609
	20	855	416	439
	21	1.248	595	653
4. La Bega Baixa	22	1.298	625	673
	23	1.796	865	931
	24	1.918	906	1.012
	26	1.214	596	618
5. La Carrasca	25	2.104	1.059	1.045
	28	1.470	714	756
14. BENIMACLET				
1. Benimaclet	1	2.124	1.042	1.082
	2	1.503	705	798
	3	861	395	466
	4	1.437	706	731
	5	1.105	489	616
	6	1.167	563	604
	7	1.037	485	552
	8	1.061	497	564
	9	1.074	496	578
	10	697	334	363
	11	916	451	465
	12	1.062	509	553
	13	1.646	804	842
	14	1.230	587	643
	15	1.186	571	615
	16	710	349	361
	17	953	459	494
	21	1.375	672	703
	22	1.047	502	545
	23	1.177	545	632
24	1.305	617	688	
2. Camí de Vera	18	1.633	797	836
	19	1.829	889	940
	20	2.313	1.120	1.193

	Seccions	Total	Homes	Dones	
15. RASCANYA					
1. Orriols	1	1.195	607	588	
	2	994	548	446	
	3	1.333	621	712	
	4	1.127	543	584	
	5	1.557	798	759	
	6	1.666	859	807	
	7	1.132	593	539	
	8	1.255	664	591	
	10	1.119	588	531	
	11	1.221	626	595	
	12	1.560	737	823	
	13	1.194	597	597	
	31	947	451	496	
	36	1.228	623	605	
	2. Torrefiel	14	1.498	744	754
		15	1.443	727	716
		16	1.495	691	804
17		1.452	749	703	
18		2.233	1.081	1.152	
19		1.127	572	555	
20		1.447	736	711	
21		2.056	1.025	1.031	
22		1.343	670	673	
23		1.667	826	841	
24		1.680	812	868	
25		1.438	713	725	
26		1.319	679	640	
27		901	435	466	
28		2.510	1.244	1.266	
30		1.666	821	845	
32		828	395	433	
3. Sant Llorenç	29	1.211	576	635	
	33	2.612	1.311	1.301	
	34	2.485	1.229	1.256	
	35	1.994	987	1.007	
16. BENICALAP					
1. Benicalap	1	1.696	851	845	
	2	2.007	972	1.035	
	3	1.958	965	993	
	4	797	386	411	
	5	1.550	753	797	
	6	1.813	900	913	
	8	1.601	779	822	
	9	1.195	612	583	
	10	1.091	537	554	
	11	1.294	654	640	
	12	963	489	474	
	13	1.303	617	686	
	14	1.543	798	745	
	15	1.620	789	831	
	16	1.570	788	782	
	17	2.025	1.000	1.025	

	Seccions	Total	Homes	Dones
1. Benicalap	18	952	468	484
(Continuació)	19	2.298	1.155	1.143
	24	1.584	771	813
	25	1.312	655	657
	26	1.525	789	736
	27	1.461	690	771
	28	1.379	679	700
	29	1.780	894	886
2. Ciutat Fallera	20	1.647	811	836
	21	1.496	744	752
	22	1.091	548	543
	23	2.292	1.211	1.081
17. POBLES DEL NORD				
1. Benifaraig	1	964	452	512
2. Poble Nou	2	1.027	507	520
3. Carpesa	3	1.268	609	659
4. Cases de Bàrcena	1	397	204	193
5. Mauella	1	60	32	28
6. Massarrojos	6	1.787	817	970
7. Borbotó	7	768	384	384
18. POBLES DE L'OEST				
1. Benimàmet	1	1.498	736	762
	2	1.048	518	530
	3	1.382	699	683
	4	1.190	570	620
	5	1.183	567	616
	6	1.396	681	715
	7	1.391	709	682
	8	1.922	928	994
	9	1.019	510	509
	10	1.084	563	521
2. Beniferri	4	792	397	395
19. POBLES DEL SUD				
1. El Forn d'Alcedo	1	1.330	671	659
2. El Castellar-l'Oliverar	2	784	376	408
	3	1.662	811	851
	4	1.206	583	623
	5	2.270	1.120	1.150
	15	1.124	542	582
3. Pinedo	6	1.771	854	917
	7	744	365	379
4. El Saler	8	1.637	850	787
5. El Palmar	9	786	372	414
6. El Perellonet	16	1.613	820	793
7. La Torre	11	919	457	462
	12	822	421	401
	13	1.621	818	803
	14	1.689	833	856
8. Faitanar	12	409	210	199

1.5 Població per Codis Postals i sexe

1.5 Población por Códigos Postales y sexo

	Total	Homes	Dones		Total	Homes	Dones
Total	800.666	385.399	415.267				
46001	9.875	4.767	5.108	46016	2.997	1.437	1.560
46002	3.681	1.703	1.978	46017	46.470	22.978	23.492
46003	11.342	5.384	5.958	46018	54.094	25.442	28.652
46004	8.318	3.706	4.612	46019	42.737	21.383	21.354
46005	19.868	8.989	10.879	46020	33.905	16.293	17.612
46006	51.938	24.693	27.245	46021	37.271	17.763	19.508
46007	45.596	21.484	24.112	46022	57.475	27.960	29.515
46008	30.162	13.696	16.466	46023	30.101	14.925	15.176
46009	50.589	23.885	26.704	46024	12.823	6.495	6.328
46010	27.299	12.563	14.736	46025	34.620	17.266	17.354
46011	38.709	18.594	20.115	46026	24.013	11.792	12.221
46012	6.934	3.443	3.491	46035	13.127	6.486	6.641
46013	22.027	10.940	11.087	46112	1.747	799	948
46014	41.355	20.269	21.086	46131	376	196	180
46015	41.157	20.036	21.121	46135	60	32	28

1.6 Població de la ciutat de València per oficines del SERVEF, edat i sexe

1.6 Población de la ciudad de Valencia por oficinas del SERVEF, edad y sexo

	Total			Homes			Dones		
	0-15	16-64	65 i més	0-15	16-64	65 i més	0-15	16-64	65 i més
Total	114.528	547.407	138.731	58.623	272.321	54.455	55.905	275.086	84.276
Av. Port	12.536	55.820	13.274	6.473	28.344	5.195	6.063	27.476	8.079
Joan Llorens	17.499	83.881	24.034	8.869	41.086	9.220	8.630	42.795	14.814
Vila Barberà	15.239	77.931	20.762	7.846	38.788	7.999	7.393	39.143	12.763
Lluís Oliag	17.805	84.075	22.902	9.113	41.901	8.844	8.692	42.174	14.058
Arts Gràfiques	17.518	83.972	20.564	8.937	41.125	8.230	8.581	42.847	12.334
Alfambra*	13.055	65.373	17.408	6.643	32.192	6.727	6.412	33.181	10.681
Av. Cid*	6.353	29.635	5.366	3.226	14.847	2.195	3.127	14.788	3.171
Felip Rinaldi*	12.513	57.216	12.372	6.474	29.228	5.183	6.039	27.988	7.189
Burjassot*	1.967	9.209	1.951	1.019	4.645	822	948	4.564	1.129
Meliana*	43	295	98	23	165	40	20	130	58

*Oficines del SERVEF que també donen cobertura a població d'altres municipis.

1.7 Població per Centres Municipals de Servicis Socials i sexe

1.7 Población por Centros Municipales de Servicios Sociales y sexo

Àmbit d'actuació . Barris	Total	Homes	Dones	
Total	800.666	385.399	415.267	
Benimaclet	5.3, 6.1, 6.2, 6.3, 6.4, 13.4, 13.5, 14.1, 14.2	79.873	37.710	42.163
Campanar	4.1, 4.2, 4.3, 4.4, 16.1, 16.2, 18.1, 18.2	91.511	44.880	46.631
Ciutat Vella	1.1, 1.2, 1.3, 1.4, 1.5, 1.6, 2.1, 2.2, 2.3, 3.2	74.163	34.433	39.730
Sant Marcel·lí	8.5, 9.1, 9.2, 9.3, 9.4, 9.5, 19.7, 19.8	62.566	30.806	31.760
Fontsanta	7.3, 7.4, 7.5, 8.1, 8.2, 8.3, 8.4	73.159	35.170	37.989
Malva-rosa	11.2, 11.3, 11.4, 13.1, 13.2	65.975	31.721	34.254
Natzaret	10.7, 11.1, 11.5, 19.3, 19.4, 19.5, 19.6	27.983	13.986	13.997
Olivereta	3.1, 3.3, 3.4, 7.1, 7.2	77.414	35.816	41.598
Quatre Carreres	10.1, 10.2, 10.3, 10.4, 10.5, 10.6, 19.1, 19.2	77.370	37.590	39.780
Salvador Allende	5.1, 5.2, 5.4, 5.5, 15.1, 15.2, 15.3, 17.1, 17.2, 17.3, 17.4, 17.5, 17.6, 17.7	99.268	48.293	50.975
Trafalgar	12.1, 12.2, 12.3, 12.4, 12.5, 13.3	71.384	34.994	36.390

1.8 Població del municipi de València inclosa a les Zones de Salut

1.8 Población del municipio de Valencia incluida en las Zonas de Salud

Centre d'Especialitat	Centre de Salut	Departament	Zona	Seccions que conté*	Total	0-14 anys
Total València					800.666	107.575
C.Esp.El Grao	C.S Almàssera	05	02	DT 17 SC 1 (BA 4)	397	35
C.Esp.El Grao	C.S Museros	05	06	DT 17 SC 1 (BA 5)	60	3
C.Esp.El Grao	C.S. Benimaclet	05	09	DT 6 SC 16-22, 24 DT 14 SC 1-12,15-22,24	34.718	4.680
C.Esp.El Grao	C.S. Salvador Pau	05	10	DT 6 SC 1-9,12-15,26,27 DT 12 SC 1-3,5-9,18-24	39.644	5.364
C.Esp.El Grao	C.S. Serrería II	05	11	DT 12 SC 10-16,38,39,43 DT 13 SC 1-5,7-14,25,27,29,30	40.918	5.496
C.Esp.El Grao	C.S.República Argentina	05	12	DT 6 SC 11,23 DT 13 SC 15-24,26,28	17.882	2.253
C.Esp.El Grao	C.S. Trafalgar	05	13	DT 12 SC 25-37,40,41,42,44	28.772	4.812
C.Esp.El Grao	C.S. Malvarrosa	05	14	DT 11 SC 12,13,19,32-39,50,53	17.180	2.235
C.Esp.El Grao	C.S. Serrería I	05	15	DT 11 SC 1-6,8-11,15-18,21-24,26-31, 40-42,51,52,54	35.205	4.972
C.Esp.El Grao	C.S. Nazaret	05	16	DT 11 SC 44-48 DT 10 SC 42,54	7.637	1.067
C.Esp. Burjassot	C.S. Benimamet	06	03	DT 18 SC 1-10	13.905	1.977
C.Esp. Burjassot	C.S. Moncada	06	10	DT 17 SC 6	1.787	315
C.Esp. Sueca	C.S. Mislata	07	05	DT 7 SC 21	1.363	172
C.Esp. Sueca	Consultorio Campanar	07	08	DT 4 SC 1-6,17-25	23.989	3.410
C.Esp. Sueca	C.S. Economista Gay	07	09	DT 4 SC 7-12,14-16 DT 5 SC 1-9,29,31-34,36,43	31.157	3.728
C.Esp. Sueca	C.S. Trinitat	07	10	DT 5 SC 10,11,13-19,21,22,25-28,37-42 DT 14 SC 13,14,23	32.990	4.149
C.Esp. Sueca	C.S. Benicalap I y II	07	11	DT 16 SC 1-6,8-29	42.843	6.221
C.Esp. Sueca	C.S. Salvador Allende	07	12	DT 15 SC 1-8,10-18,26,27,29,31,33-36	36.171	5.358
C.Esp. Sueca	C.S. Marco Merenciano	07	13	DT 15 SC 19-25,28,30,32 DT 17 SC 1(BA 1) ,2,3,7	19.789	2.725
C.Esp. Juan Llorens	Cons. Napoles y Sicilia	09	10	DT 1 SC 1-3,5,7-14,17-20,22-26,28,30-34,36	25.368	2.619
C.Esp. Juan Llorens	C. S. Guillem de Castro	09	11	DT 3 SC 1-4,7,8,17-21,23-30,32,49,50,53	25.428	3.300
C.Esp. Juan Llorens	Consultorio Gil y Morte	09	12	DT 3 SC 10,13-15,33-38,40,41,44,46-48,51, 52,55	24.648	2.904
C.Esp. Juan Llorens	C.S. Pintor Stolz	09	13	DT 7 SC 1-20,22-24,41	30.643	3.781
C.Esp. Juan Llorens	C.S. Fuensanta	09	14	DT 7 SC 25-27,29-37,39,40,42	18.171	2.416
C.Esp. Monteolivete	C.S. Ruzafa	10	09	DT 2 SC 1,3,8-10,13-16,18-26,30-33,36,43,44	25.865	2.998
C.Esp. Monteolivete	Consultorio Luis Oliag	10	10	DT 2 SC 4,6,35,37,39-42,45-47,50-55,57	18.262	2.570
C.Esp. Monteolivete	C.S. Padre Jofre	10	11	DT 8 SC 1-18,33,40 DT 9 SC 1-5,7-10,12,41	41.147	5.255
C.Esp. Monteolivete	C.S. Plaza Segovia	10	12	DT 8 SC 19-32,34-39,41,42 DT 9 SC 13-26,28,29,40,42	58.114	8.230
C.Esp. Monteolivete	C.S. Ingeniero J.Benlloch	10	13	DT 10 SC 13-19,21-29,32,33,35,38,39,43, 46-51	40.701	5.659
C.Esp. Monteolivete	C.S. Fuente de San Luís	10	14	DT 10 SC 1-12,30,31,34,36,37,40,41,44,45, 52,53	32.692	4.349
C.Esp. Monteolivete	C.S. San Marcelino	10	15	DT 9 SC 30-39 DT 19 SC 11-14	18.293	2.368
C.Esp. Monteolivete	C.S. Castellar-Oliveral	10	16	DT 19 SC 1-9,15,16	14.927	2.154

Nota: DT (districte), BA (barri), SC (secció)

Nota: Població a 01/01/2007 aprovada al Ple del Ajuntament de València el 30 de març de 2007

* Algunes de les àrees i zones de salut inclouen altres municipis diferents a València (Ordre de 27 de desembre de 1993, de la Conselleria de Sanitat i Consum, per la que es delimita el mapa sanitari de la Comunitat Valenciana).

2. EVOLUCIÓ DE LA POBLACIÓ

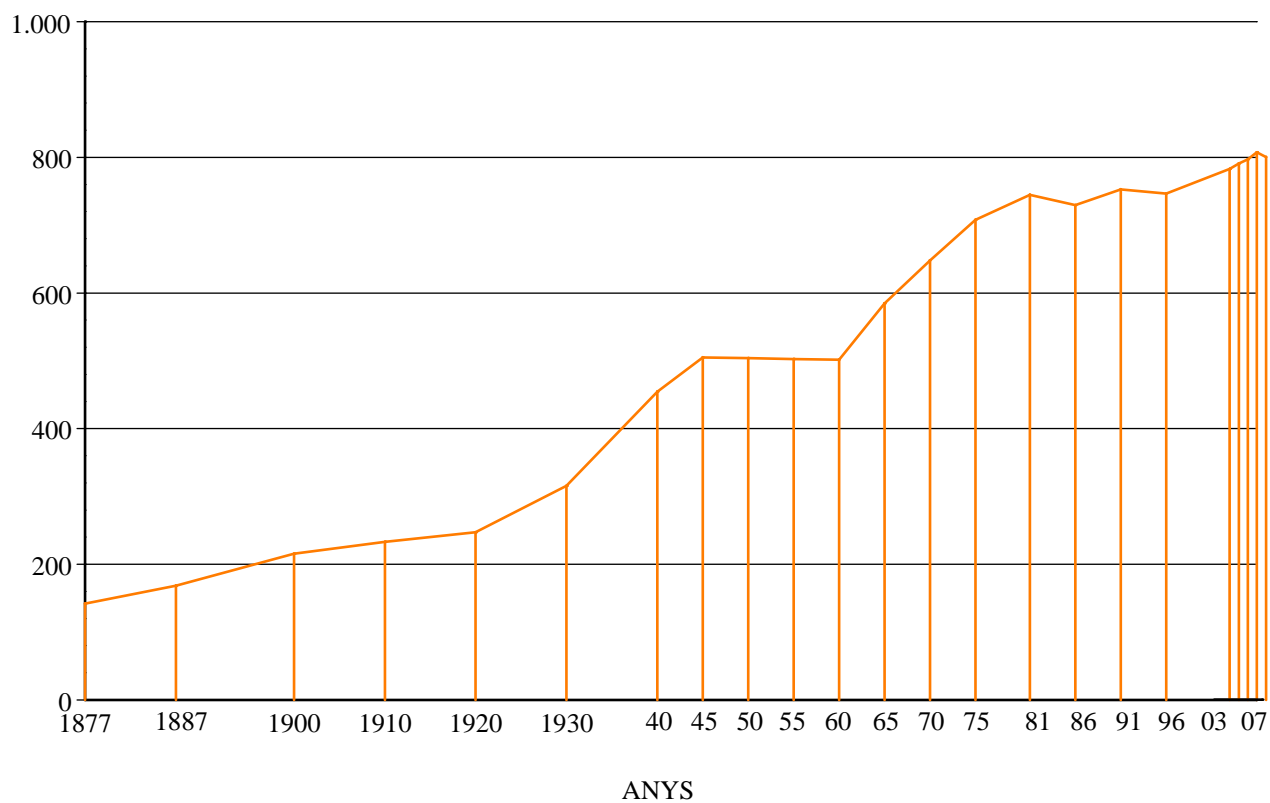
2.1 Evolució de la població de la ciutat de València

2.1 Evolución de la población de la ciudad de Valencia

Any	Població de Dret	Població de Fet
1857	-	106.435
1877	142.063	143.861
1887	168.740	170.763
1900	215.687	213.550
1910	233.018	233.348
1920	247.281	251.258
1930	315.816	320.195
1940	454.654	450.756
1945	505.181	507.015
1950	503.886	509.075
1955	502.489	511.440
1960	501.777	505.066
1965	584.631	584.672
1970	648.003	653.690
1975	707.915	714.086
1981	744.748	751.734
1986	729.419	738.575
1991	752.909	777.427
1996	746.683	764.924
2002	764.010	-
2003	782.846	-
2004	790.754	-
2005	797.291	-
2006	807.396	-
2007	800.666	-

EVOLUCIÓ DE LA POBLACIÓ DE LA CIUTAT DE VALÈNCIA

MILERS



2.2 Evolució de la població de la ciutat de València, l'Horta i la Comunitat Valenciana

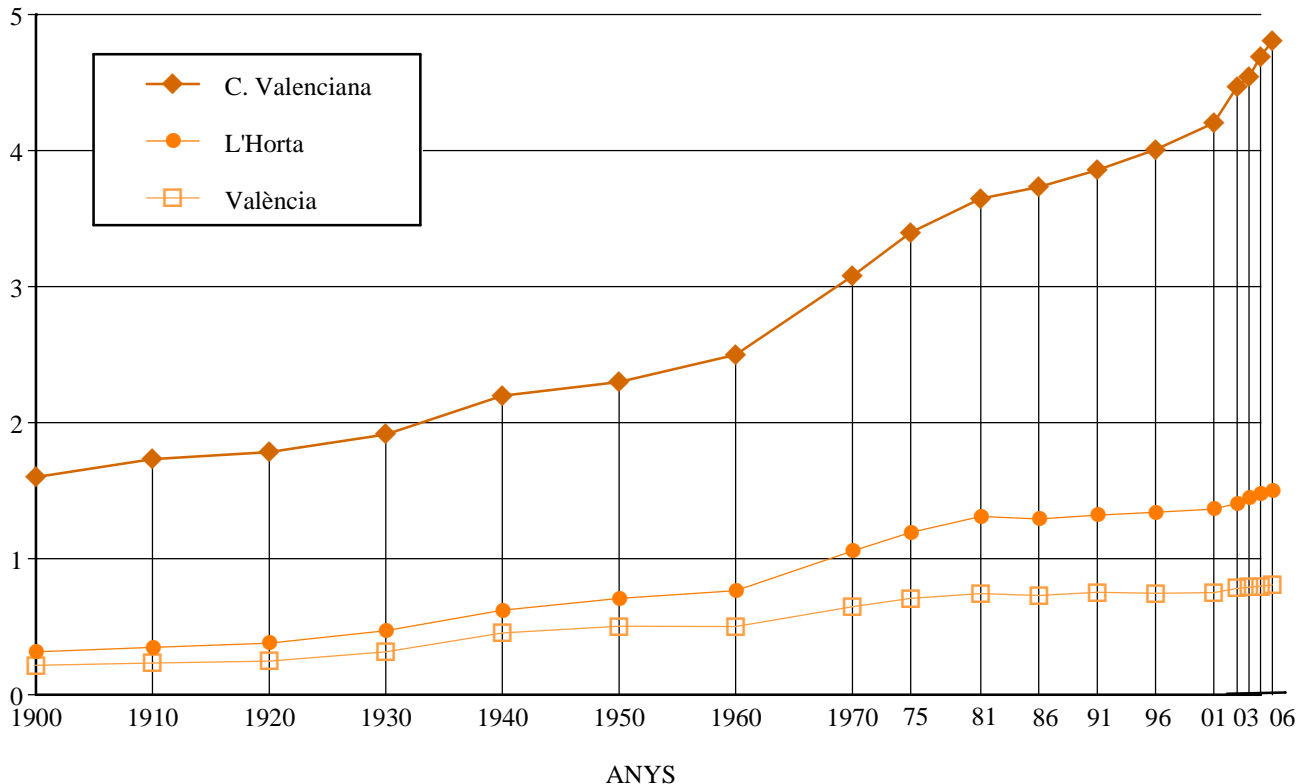
2.2 Evolución de la población de la ciudad de Valencia, l'Horta y la Comunidad Valenciana

	(a) València	(b) L'Horta	(c) Comunitat Valenciana	València	L'Horta	Comunitat Valenciana	(a)/(b)	(a)/(c)
1900	215.687	314.516	1.599.530	100	100	100	68,6%	13,5%
1910	233.018	348.190	1.733.282	108	111	108	66,9%	13,4%
1920	247.281	379.247	1.785.227	115	121	112	65,2%	13,9%
1930	315.816	471.265	1.914.546	146	150	120	67,0%	16,5%
1940	454.654	621.523	2.197.765	211	198	137	73,2%	20,7%
1950	503.886	708.210	2.299.254	234	225	144	71,1%	21,9%
1960	501.777	764.082	2.498.905	233	243	156	65,7%	20,1%
1970	648.003	1.056.257	3.078.095	300	336	192	61,3%	21,1%
1975	707.915	1.193.048	3.397.314	328	379	212	59,3%	20,8%
1981	744.748	1.309.751	3.646.778	345	416	228	56,9%	20,4%
1986	729.419	1.293.219	3.732.682	338	411	233	56,4%	19,5%
1991	752.909	1.321.197	3.857.234	349	420	241	57,0%	19,5%
1996	746.683	1.342.440	4.009.329	346	427	250	55,6%	18,6%
2001	750.476	1.364.595*	4.202.608*	348	434	263	55,0%	17,9%
2002	764.010	1.373.469*	4.326.708*	354	437	270	55,6%	17,7%
2003	782.846	1.406.967*	4.470.885*	363	447	280	55,6%	17,5%
2004	790.754	1.446.307*	4.543.304*	367	460	284	54,7%	17,4%
2005	797.291	1.478.928*	4.692.449*	370	470	293	53,9%	17,0%
2006	807.396	1.500.037*	4.806.908*	374	477	301	53,8%	16,8%
2007	800.666	-	-	371	-	-	-	-

*Font: Servidor Web de l'INE: "www.ine.es"

**EVOLUCIÓ DE LA POBLACIÓ DE VALÈNCIA,
L'HORTA I LA COMUNITAT VALENCIANA**

MILIONS



2.3 Evolució de la població de les Junes Municipals

2.3 Evolución de la población de las Juntas Municipales

	1981	1991	1996	2001	2005(1)	2006(1)	2007(1)
València	744.748	752.909	746.683	750.476	797.291	807.396	800.666
Ciutat Vella	35.415	27.010	24.027	24.167	25.184	25.546	25.368
Russafa	134.777	127.656	126.496	126.737	134.117	135.219	133.610
Abastos	118.804	109.329	104.001	101.815	100.264	101.267	100.253
Patraix	88.005	102.598	104.777	107.294	117.451	118.733	117.554
Trànsits	150.686	158.929	157.744	158.168	170.526	173.740	173.205
Exposició	73.621	79.874	80.009	80.605	86.848	88.249	87.647
Marítim	143.440	147.513	149.629	151.690	162.901	164.642	163.029

(1) Estes dades corresponen a la nova divisió territorial aprovada en el Ple de l'Ajuntament del 31-1-2003.

2.4 Evolució de la població dels Districtes

2.4 Evolución de la población de los Distritos

	1981	1991	1996	2001	2005(1)	2006(1)	2007(1)	Increment 06/07	Anualitzat 81/07 (2)
València	744.748	752.909	746.683	750.476	797.291	807.396	800.666	-0,8%	0,3%
1. Ciutat Vella	35.415	27.010	24.027	24.167	25.184	25.546	25.368	-0,7%	-1,1%
2. L'Eixample	55.078	46.885	45.082	43.198	45.110	45.131	44.127	-2,2%	-0,8%
3. Extramurs	57.701	52.448	49.670	48.773	50.540	50.686	50.076	-1,2%	-0,5%
4. Campanar	24.348	31.178	30.220	28.967	33.869	34.708	34.763	0,2%	1,7%
5. La Saïdia	48.931	48.824	46.830	47.538	49.783	50.191	49.320	-1,7%	0,0%
6. El Pla del Real	29.804	31.545	30.401	30.376	31.522	31.616	31.369	-0,8%	0,2%
7. L'Olivereta	55.427	51.468	48.905	47.862	49.724	50.581	50.177	-0,8%	-0,4%
8. Patraix	43.151	51.415	54.648	57.197	59.275	59.441	58.401	-1,7%	1,4%
9. Jesús	44.854	51.183	50.129	50.097	52.800	53.819	53.693	-0,2%	0,8%
10. Quatre Carreres	67.406	68.269	67.917	69.164	74.305	75.274	74.556	-1,0%	-
11. Poblat Marítims	60.484	58.643	58.824	58.376	59.274	59.489	58.859	-1,1%	-
12. Camins al Grau	48.035	48.047	49.151	52.402	61.815	63.372	63.367	0,0%	1,3%
13. Algirós	34.921	40.823	41.654	40.912	41.812	41.781	40.803	-2,3%	0,7%
14. Benimaclet	23.512	27.891	29.253	29.924	31.053	31.062	30.448	-2,0%	1,2%
15. Rascanya	43.120	44.117	43.758	43.427	50.150	51.860	51.933	0,1%	-
16. Benicalap	36.138	36.941	38.749	39.465	41.585	42.607	42.843	0,6%	-
17. Pobles del Nord	6.476	6.074	6.218	6.540	5.909	6.104	6.271	2,7%	-
18. Pobles de l'Oest	11.978	12.233	12.324	12.536	13.503	13.841	13.905	0,5%	0,6%
19. Pobles del Sud	17.969	17.915	18.923	19.555	20.078	20.287	20.387	0,5%	0,5%

(1) Estes dades corresponen a la nova divisió territorial aprovada en el Ple de l'Ajuntament del 31-1-2003.

(2) Càlculs realitzats únicament sobre aquells districtes que no han canviat la seua delimitació territorial entre estos dos períodes.

2.5 Evolució de la població dels Barris

2.5 Evolución de la población de los Barrios

	1981	1991	1996	2001	2005(1)	2006(1)	2007(1)	Increment 06/07	Anualitzat 81/07 (2)
València	744.748	752.909	746.683	750.476	797.291	807.396	800.666	-0,8%	0,3%
1. CIUTAT VELLA									
1. La Seu	3.736	2.589	2.514	2.517	2.691	2.731	2.789	2,1%	-1,0%
2. La Xerea	5.300	4.057	3.861	3.789	3.863	3.884	3.839	-1,2%	-1,1%
3. El Carme	8.792	6.338	5.401	5.615	5.859	6.017	6.074	0,9%	-1,2%
4. El Pilar	5.574	4.430	3.861	3.740	3.917	3.986	3.912	-1,9%	-1,1%
5. El Mercat	4.467	3.297	2.858	3.033	3.273	3.263	3.266	0,1%	-1,0%
6. Sant Francesc	7.881	6.299	5.532	5.473	5.581	5.665	5.488	-3,1%	-1,2%
2. L'EIXAMPLE									
1. Russafa	29.564	25.357	24.380	23.570	25.390	25.599	24.937	-2,6%	-0,6%
2. El Pla del Remei	9.664	8.100	7.700	7.354	7.169	7.107	7.071	-0,5%	-1,0%
3. Gran Via	15.846	13.428	13.002	12.274	12.551	12.425	12.119	-2,5%	-0,9%
3. EXTRAMURS									
1. El Botànic	7.993	6.897	6.168	6.150	6.420	6.526	6.499	-0,4%	-0,7%
2. La Roqueta	6.174	4.477	4.130	4.167	4.720	4.768	4.668	-2,1%	-0,9%
3. La Petxina	18.225	16.284	15.391	15.054	15.597	15.554	15.479	-0,5%	-0,6%
4. Arrancapins	25.476	24.790	23.981	23.402	23.803	23.838	23.430	-1,7%	-0,3%
4. CAMPANAR									
1. Campanar	8.112	12.449	13.141	12.610	12.456	12.448	12.149	-2,4%	1,9%
2. Les Tendetes	4.897	6.176	5.673	5.456	5.628	5.715	5.600	-2,0%	0,6%
3. El Calvari	7.089	6.215	5.448	5.043	5.203	5.270	5.174	-1,8%	-1,0%
4. Sant Pau	4.306	6.338	5.958	5.858	10.582	11.275	11.840	5,0%	6,7%
5. LA SAÏDIA									
1. Marxalenes	12.126	12.323	11.782	11.382	11.503	11.648	11.423	-1,9%	-0,2%
2. Morvedre	11.869	10.455	9.773	10.028	10.569	10.651	10.535	-1,1%	-0,4%
3. Trinitat	10.142	9.277	8.533	8.201	8.453	8.410	8.256	-1,8%	-0,7%
4. Tormos	7.411	7.657	7.815	8.172	8.983	9.135	8.960	-1,9%	0,8%
5. Sant Antoni	7.604	9.112	8.927	9.755	10.275	10.347	10.146	-1,9%	1,3%
6. EL PLA DEL REAL									
1. Exposició	7.044	7.334	7.117	7.183	6.994	6.984	6.945	-0,6%	-0,1%
2. Mestalla	10.924	13.407	13.449	13.522	14.893	15.014	14.917	-0,6%	1,4%
3. Jaume Roig	8.541	7.795	7.128	6.981	6.976	6.951	6.832	-1,7%	-0,8%
4. Ciutat Universitària	3.394	3.009	2.707	2.690	2.659	2.667	2.675	0,3%	-0,8%
7. L'OLIVERETA									
1. Nou Moles	28.912	27.622	26.511	25.815	26.827	27.234	26.874	-1,3%	-0,3%
2. Soternes	5.428	4.970	4.701	4.700	5.129	5.212	5.132	-1,5%	-0,2%
3. Tres Forques	13.384	10.598	9.342	8.384	9.095	9.303	9.331	0,3%	-
4. La Font Santa	5.294	4.387	4.007	4.169	3.614	3.655	3.669	0,4%	-
5. La Llum	2.479	3.891	4.344	4.794	5.059	5.177	5.171	-0,1%	4,2%
8. PATRAIX									
1. Patraix	23.281	23.289	23.678	24.373	25.810	26.032	25.429	-2,3%	0,4%
2. Sant Isidre	5.186	7.439	9.199	9.734	10.066	10.127	10.002	-1,2%	3,6%
3. Vara de Quart	7.514	11.254	11.881	11.713	11.335	11.176	10.916	-2,3%	1,7%
4. Safranar	4.626	6.699	6.962	8.240	8.724	8.691	8.641	-0,6%	3,3%
5. Favara	2.644	2.734	2.928	3.137	3.340	3.415	3.413	-0,1%	1,1%
9. JESÚS									
1. La Raiosa	14.884	14.532	13.696	13.877	15.323	15.789	15.718	-0,4%	0,2%
2. L'Hort de Senabre	13.218	16.384	16.938	17.085	17.531	17.740	17.662	-0,4%	1,3%
3. La Creu Coberta	3.989	7.044	6.767	6.405	6.456	6.505	6.485	-0,3%	2,4%
4. Sant Marcel·lí	10.406	10.555	10.154	10.106	10.252	10.326	10.274	-0,5%	0,0%
5. Camí Real	2.458	2.668	2.574	2.624	3.238	3.459	3.554	2,7%	1,7%

	1981	1991	1996	2001	2005(1)	2006(1)	2007(1)	Increment 06/07	Anualitzat 81/07 (2)
10. QUATRE CARRERES									
1. Mont-Olivet	21.754	20.594	19.537	19.191	19.876	20.135	19.969	-0,8%	-0,3%
2. En Corts	11.803	11.382	11.242	11.018	11.973	12.335	12.229	-0,9%	0,1%
3. Malilla	13.442	15.648	16.976	17.816	22.733	22.975	22.762	-0,9%	-
4. Fonteta de Sant Lluís	3.299	3.120	3.030	3.055	3.044	3.073	3.086	0,4%	-0,2%
5. Na Rovella	12.989	11.423	10.447	9.505	9.042	9.050	8.825	-2,5%	-1,2%
6. La Punta	4.280	6.102	6.685	8.579	2.204	2.183	2.123	-2,7%	-
7 Ciutat Arts i les Ciències		-	-	-	5.433	5.523	5.562	0,7%	-
11. POBLATS MARÍTIMS									
1. El Grau	7.669	8.046	8.041	8.563	9.460	9.513	9.396	-1,2%	0,9%
2. El Cabanyal-Canyamelar	26.162	22.125	21.326	20.807	20.815	20.769	20.515	-1,2%	-0,8%
3. La Malva-rosa	12.335	13.544	13.492	13.458	14.146	14.216	14.044	-1,2%	0,5%
4. Beteró	5.377	6.996	8.282	8.190	8.493	8.516	8.430	-1,0%	2,2%
5. Natzaret	7.869	6.749	6.466	6.073	6.360	6.475	6.474	0,0%	-
6. Les Moreres	1.383	1.183	1.217	1.285	-	-	-	-	-
12. CAMINS AL GRAU									
1. Aiora	22.476	22.523	22.836	23.347	25.605	26.049	25.594	-1,7%	0,5%
2. Albors	8.597	8.868	9.107	8.957	9.266	9.289	9.001	-3,1%	0,2%
3. La Creu del Grau	12.562	12.494	12.416	13.617	15.043	15.137	15.019	-0,8%	0,8%
4. Camí Fondo	3.647	3.356	3.649	3.949	4.563	4.644	4.608	-0,8%	1,0%
5. Penya-roja	861	806	1.143	2.532	7.338	8.253	9.145	10,8%	37,0%
13. ALGIRÓS									
1. L'Illa Perduda	9.146	9.388	9.508	9.392	9.743	9.718	9.553	-1,7%	0,2%
2. Ciutat Jardí	11.024	14.754	14.597	14.058	13.998	13.850	13.433	-3,0%	0,8%
3. L'Amistat	8.429	7.918	7.845	7.599	8.019	8.151	8.017	-1,6%	-0,2%
4. La Bega Baixa	4.918	5.940	6.317	6.332	6.333	6.352	6.226	-2,0%	1,0%
5. La Carrasca	1.389	2.823	3.387	3.531	3.719	3.710	3.574	-3,7%	6,1%
14. BENIMACLET									
1. Benimaclet	20.889	23.401	24.151	24.303	25.118	25.171	24.673	-2,0%	0,7%
2. Camí de Vera	2.494	4.490	5.102	5.621	5.935	5.891	5.775	-2,0%	5,1%
15. RASCANYA									
1. Orriols	18.224	17.726	16.638	16.086	17.372	17.835	17.528	-1,7%	-
2. Torreïel	22.802	23.679	23.403	23.122	25.877	26.289	26.103	-0,7%	-
3. Sant Llorenç	2.181	2.712	3.717	4.219	6.901	7.736	8.302	7,3%	10,8%
16. BENICALAP									
1. Benicalap	29.908	30.872	32.366	33.120	35.172	36.055	36.317	0,7%	-
2. Ciutat Fallera	6.389	6.069	6.383	6.345	6.413	6.552	6.526	-0,4%	-
17. POBLES DEL NORD									
1. Benifaraig	1.022	953	948	938	944	945	964	2,0%	-0,2%
2. Poble Nou	1.401	1.357	1.502	1.978	1.049	1.049	1.027	-2,1%	-
3. Carpesa	1.416	1.363	1.329	1.268	1.251	1.254	1.268	1,1%	-0,4%
4. Cases de Bàrcena	596	490	460	429	407	396	397	0,3%	-1,3%
5. Mauella	104	69	73	65	56	59	60	1,7%	-1,6%
6. Massarrojos	1.176	1.086	1.139	1.109	1.449	1.628	1.787	9,8%	2,0%
7. Borbotó	757	756	767	753	753	773	768	-0,6%	0,1%
18. POBLES DE L'OEST									
1. Benimàmet	11.813	11.706	11.776	12.016	12.802	13.074	13.113	0,3%	0,4%
2. Beniferri	200	527	548	520	701	767	792	3,3%	11,4%
19. POBLES DEL SUD									
1. El Forn d'Alcedo	1.568	1.319	1.303	1.323	1.373	1.362	1.330	-2,3%	-0,6%
2. El Castellar-l'Oliverar	6.813	6.907	6.979	6.895	7.001	7.027	7.046	0,3%	0,1%
3. Pinedo	1.882	2.159	2.450	2.453	2.544	2.514	2.515	0,0%	1,3%
4. El Saler	712	713	1.005	1.375	1.463	1.527	1.637	7,2%	5,0%
5. El Palmar	925	900	895	860	776	782	786	0,5%	-0,6%
6. El Perellonet	472	504	865	1.469	1.545	1.602	1.613	0,7%	9,3%
7. La Torre	5.425	5.255	5.186	4.967	4.992	5.067	5.051	-0,3%	-0,3%
8. Faitanar	243	158	240	213	384	406	409	0,7%	2,6%

(1) Estes dades corresponen a la nova divisió territorial aprovada en el Ple de l'Ajuntament del 31-1-2003.

(2) Càlculs realitzats únicament sobre aquells barris que no han canviat la seua delimitació territorial entre estos dos períodes.

3. CLASSIFICACIONES DE LA POBLACIÓ DEL CONJUNT DE LA CIUTAT

3.1 Població segons sexe i edat any a any

3.1 Población según sexo y edad año a año

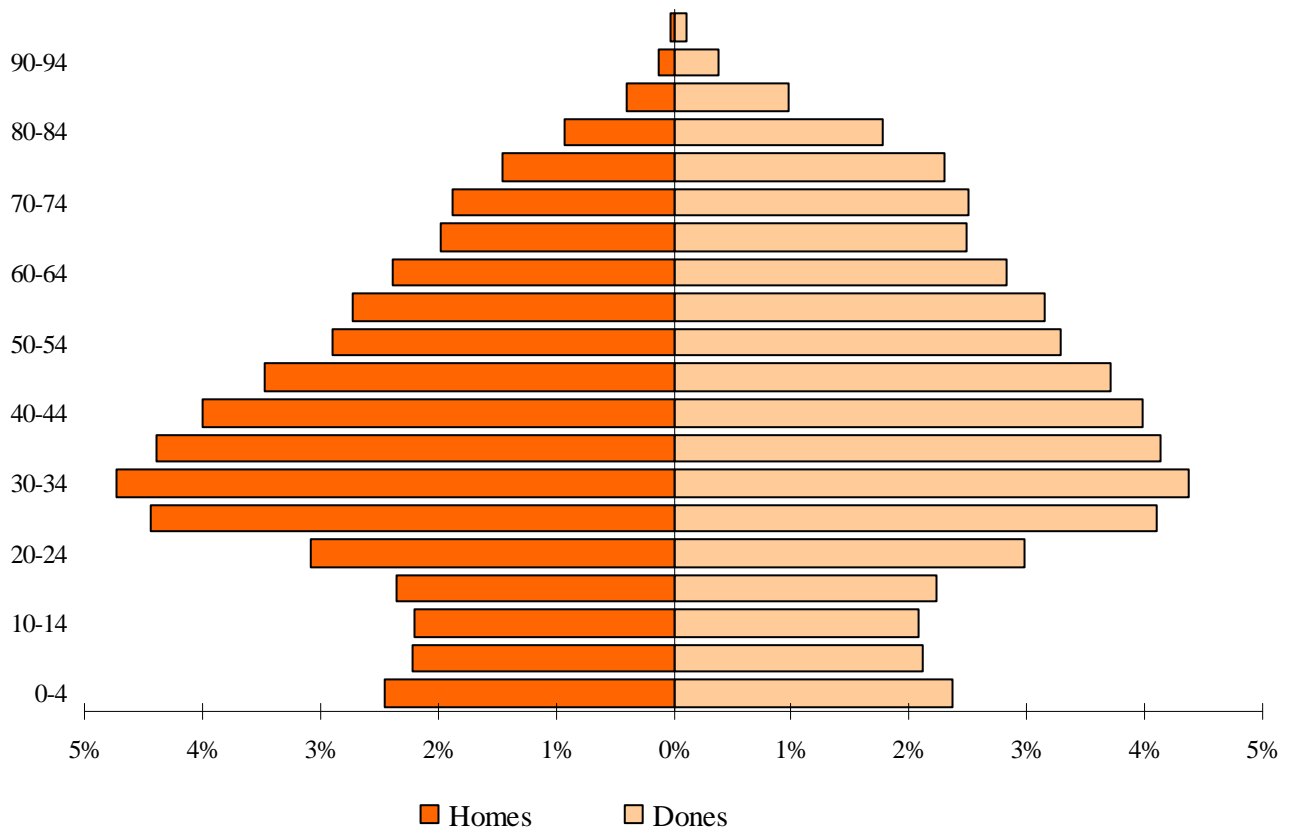
	Total	Homes	Dones		Total	Homes	Dones
Total	800.666	385.399	415.267	50	10.390	4.968	5.422
0	7.844	4.033	3.811	51	10.102	4.841	5.261
1	8.106	4.082	4.024	52	9.492	4.295	5.197
2	7.772	3.953	3.819	53	9.633	4.446	5.187
3	7.546	3.771	3.775	54	9.919	4.641	5.278
4	7.314	3.795	3.519	55	9.276	4.247	5.029
5	7.171	3.662	3.509	56	9.329	4.394	4.935
6	7.153	3.709	3.444	57	9.632	4.487	5.145
7	6.977	3.533	3.444	58	9.764	4.562	5.202
8	6.605	3.399	3.206	59	9.128	4.184	4.944
9	6.776	3.493	3.283	60	8.844	4.061	4.783
10	6.667	3.475	3.192	61	8.925	4.106	4.819
11	6.655	3.333	3.322	62	8.455	3.851	4.604
12	6.698	3.442	3.256	63	8.203	3.747	4.456
13	7.111	3.677	3.434	64	7.200	3.290	3.910
14	7.180	3.690	3.490	65	6.877	3.170	3.707
15	6.953	3.576	3.377	66	9.276	4.113	5.163
16	7.170	3.639	3.531	67	5.498	2.388	3.110
17	7.336	3.727	3.609	68	6.857	2.972	3.885
18	7.297	3.733	3.564	69	7.268	3.175	4.093
19	7.920	4.136	3.784	70	7.128	3.171	3.957
20	8.406	4.229	4.177	71	7.066	3.036	4.030
21	8.959	4.591	4.368	72	7.125	3.026	4.099
22	9.658	4.858	4.800	73	7.025	2.937	4.088
23	10.271	5.256	5.015	74	6.763	2.855	3.908
24	11.311	5.749	5.562	75	6.482	2.623	3.859
25	12.205	6.269	5.936	76	6.416	2.526	3.890
26	13.049	6.658	6.391	77	6.067	2.415	3.652
27	13.774	7.191	6.583	78	5.920	2.210	3.710
28	14.335	7.545	6.790	79	5.209	1.915	3.294
29	14.961	7.856	7.105	80	5.177	1.889	3.288
30	14.736	7.537	7.199	81	4.709	1.623	3.086
31	14.970	7.804	7.166	82	4.245	1.498	2.747
32	14.782	7.694	7.088	83	3.953	1.338	2.615
33	14.299	7.433	6.866	84	3.587	1.085	2.502
34	14.069	7.348	6.721	85	3.054	941	2.113
35	13.917	7.195	6.722	86	2.592	753	1.839
36	13.593	7.111	6.482	87	2.013	574	1.439
37	13.733	7.129	6.604	88	1.778	494	1.284
38	13.404	6.813	6.591	89	1.480	402	1.078
39	13.522	6.858	6.664	90	1.155	305	850
40	13.177	6.612	6.565	91	984	259	725
41	13.052	6.608	6.444	92	833	223	610
42	13.017	6.461	6.556	93	641	164	477
43	12.408	6.226	6.182	94	444	114	330
44	12.220	6.070	6.150	95	315	68	247
45	11.635	5.676	5.959	96	289	73	216
46	11.762	5.714	6.048	97	161	44	117
47	11.741	5.720	6.021	98	119	33	86
48	11.289	5.446	5.843	99	67	13	54
49	11.137	5.309	5.828	100 i més	158	30	128

3.2 Població segons edat i sexe en grups de cinc anys

3.2 Población según edad y sexo en grupos de cinco años

	Total		Homes		Dones	
Total	800.666	100,0%	385.399	100,0%	415.267	100,0%
0-4	38.582	4,8%	19.634	5,1%	18.948	4,6%
5-9	34.682	4,3%	17.796	4,6%	16.886	4,1%
10-14	34.311	4,3%	17.617	4,6%	16.694	4,0%
15-19	36.676	4,6%	18.811	4,9%	17.865	4,3%
20-24	48.605	6,1%	24.683	6,4%	23.922	5,8%
25-29	68.324	8,5%	35.519	9,2%	32.805	7,9%
30-34	72.856	9,1%	37.816	9,8%	35.040	8,4%
35-39	68.169	8,5%	35.106	9,1%	33.063	8,0%
40-44	63.874	8,0%	31.977	8,3%	31.897	7,7%
45-49	57.564	7,2%	27.865	7,2%	29.699	7,2%
50-54	49.536	6,2%	23.191	6,0%	26.345	6,3%
55-59	47.129	5,9%	21.874	5,7%	25.255	6,1%
60-64	41.627	5,2%	19.055	4,9%	22.572	5,4%
65-69	35.776	4,5%	15.818	4,1%	19.958	4,8%
70-74	35.107	4,4%	15.025	3,9%	20.082	4,8%
75-79	30.094	3,8%	11.689	3,0%	18.405	4,4%
80-84	21.671	2,7%	7.433	1,9%	14.238	3,4%
85-89	10.917	1,4%	3.164	0,8%	7.753	1,9%
90-94	4.057	0,5%	1.065	0,3%	2.992	0,7%
95 i més	1.109	0,1%	261	0,1%	848	0,2%

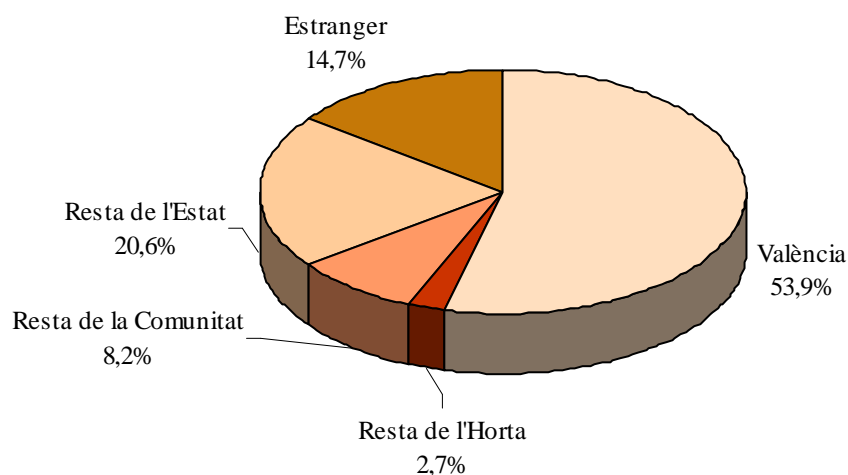
POBLACIÓ SEGONS EDAT I SEXE



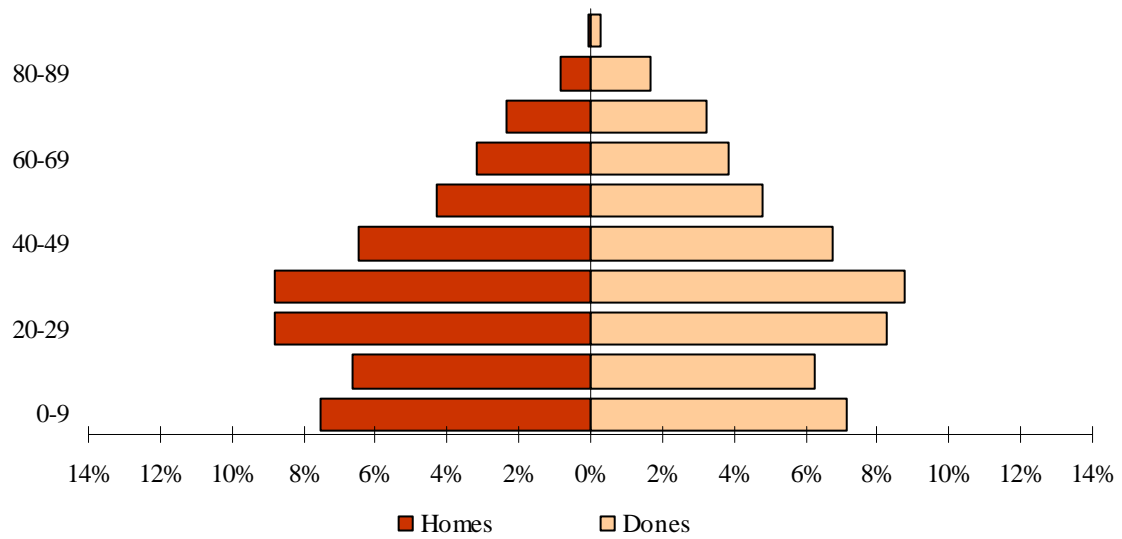
3.3 Població segons lloc de naixement, edat i sexe

3.3 Población según lugar de nacimiento, edad y sexo

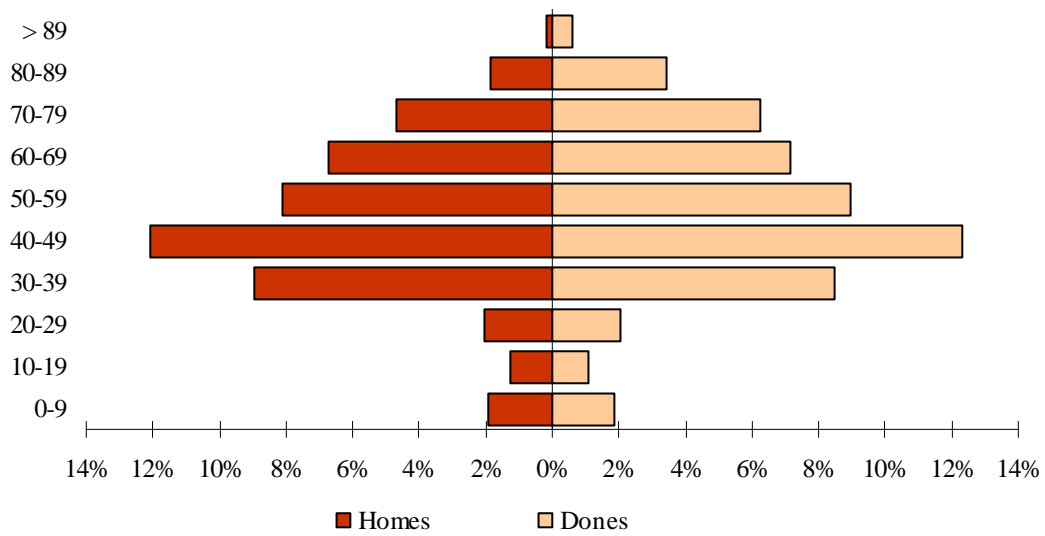
	Total	0-9	10-19	20-29	30-39	40-49	50-59	60-69	70-79	80-89	90 i més
Total	800.666	73.264	70.987	116.929	141.025	121.438	96.665	77.403	65.201	32.588	5.166
Homes	385.399	37.430	36.428	60.202	72.922	59.842	45.065	34.873	26.714	10.597	1.326
Dones	415.267	35.834	34.559	56.727	68.103	61.596	51.600	42.530	38.487	21.991	3.840
València											
Total	431.257	63.099	55.382	73.541	75.918	57.155	39.266	30.348	24.191	10.789	1.568
Homes	211.388	32.381	28.527	37.980	38.040	28.011	18.633	13.790	10.125	3.561	340
Dones	219.869	30.718	26.855	35.561	37.878	29.144	20.633	16.558	14.066	7.228	1.228
Resta de l'Horta											
Total	21.328	807	494	872	3.716	5.214	3.628	2.962	2.330	1.133	172
Homes	10.211	408	268	436	1.910	2.582	1.724	1.440	1.002	397	44
Dones	11.117	399	226	436	1.806	2.632	1.904	1.522	1.328	736	128
Resta de la Comunitat											
Total	65.794	944	1.312	3.332	7.885	10.715	12.700	11.469	10.259	6.080	1.098
Homes	28.621	504	681	1.533	3.751	4.950	5.806	5.071	4.119	1.934	272
Dones	37.173	440	631	1.799	4.134	5.765	6.894	6.398	6.140	4.146	826
Resta de l'Estat											
Total	164.977	2.015	3.022	8.317	17.940	28.186	32.811	29.555	26.918	13.979	2.234
Homes	73.272	1.055	1.567	4.068	8.853	13.484	15.002	13.229	10.849	4.518	647
Dones	91.705	960	1.455	4.249	9.087	14.702	17.809	16.326	16.069	9.461	1.587
Estranger											
Total	117.310	6.399	10.777	30.867	35.566	20.168	8.260	3.069	1.503	607	94
Homes	61.907	3.082	5.385	16.185	20.368	10.815	3.900	1.343	619	187	23
Dones	55.403	3.317	5.392	14.682	15.198	9.353	4.360	1.726	884	420	71

POBLACIÓ SEGONS LLOC DE NAIXEMENT

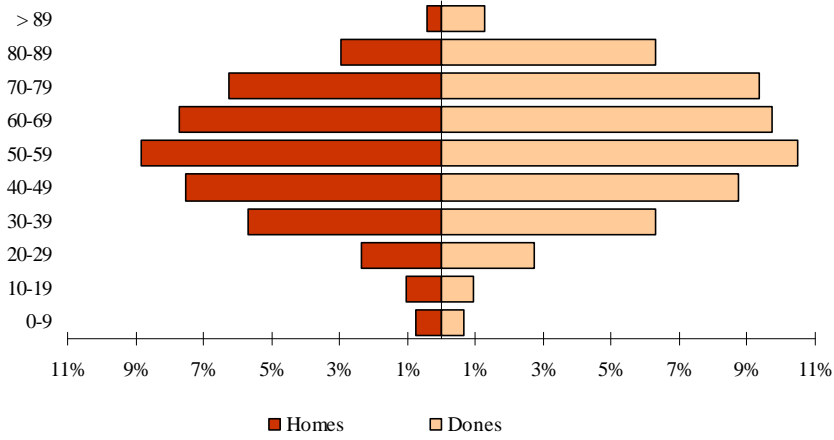
NASCUTS A LA CIUTAT DE VALÈNCIA



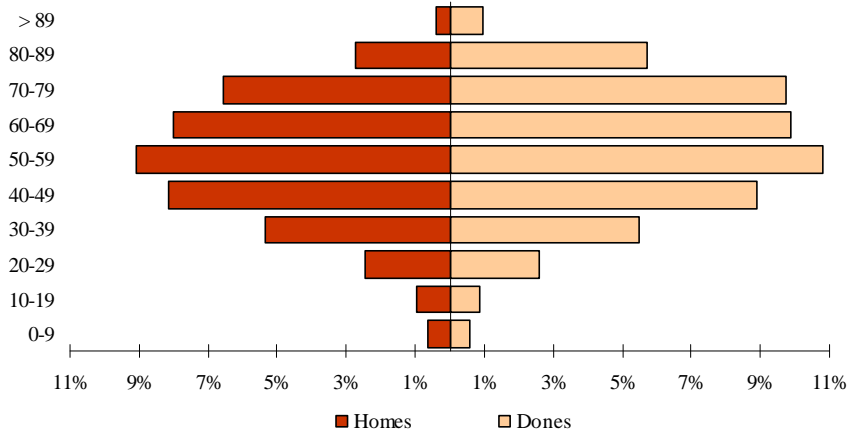
NASCUTS A LA RESTA DE L'HORTA



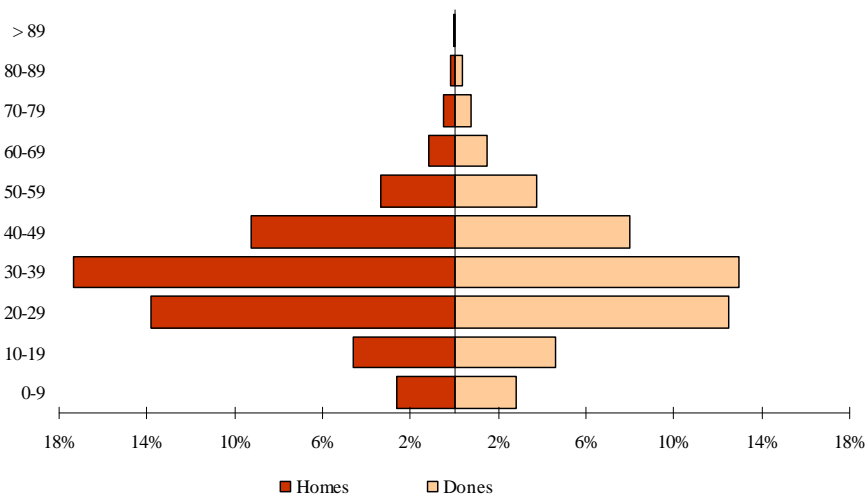
NASCUTS A LA RESTA DE LA COMUNITAT



NASCUTS A LA RESTA DE L'ESTAT



NASCUTS A L'ESTRANGER



3.4 Població nascuda a la resta de l'Horta segons el municipi de naixement i edat. Total

3.4 Población nacida en el resto de l'Horta según el municipio de nacimiento y edad. Total

	Total	0-9	10-19	20-29	30-39	40-49	50-59	60-69	70-79	80-89	90 i més
Total	21.328	807	494	872	3.716	5.214	3.628	2.962	2.330	1.133	172
Alaquàs	392	27	8	7	41	117	75	42	52	21	2
Albal	243	27	3	1	25	41	56	41	30	17	2
Albalat dels Sorells	166	3	3	3	27	39	32	26	16	16	1
Alboraya	725	54	6	8	52	134	135	131	136	61	8
Albuixech	131	1	1	2	19	14	25	36	22	9	2
Alcàsser	207	10	1	4	25	35	37	45	30	18	2
Aldaia	520	20	14	9	98	173	94	54	38	14	6
Alfafar	449	36	10	16	84	59	89	67	56	27	5
Alfara del Patriarca	221	4	2	0	17	48	47	39	43	18	3
Almàssera	227	4	1	7	25	47	47	44	36	14	2
Benetússer	517	19	16	21	91	138	69	67	69	22	5
Beniparrell	28	0	0	1	7	5	2	5	3	5	0
Bonrepòs i Mirambell	126	1	1	2	14	27	19	32	19	8	3
Burjassot	2.175	87	36	40	263	505	439	361	302	127	15
Catarroja	717	15	10	14	103	123	155	151	86	50	10
Emperador	18	0	0	2	2	3	1	4	5	1	0
Foios	268	7	4	4	33	51	65	49	35	17	3
Godella	505	10	11	6	33	82	91	113	100	54	5
Llocnou de la Corona	14	2	0	0	1	0	5	3	3	0	0
Manises	698	12	18	16	101	217	136	105	57	31	5
Massalfassar	54	3	1	2	8	8	12	11	6	1	2
Massamagrell	332	16	4	8	41	79	74	48	30	28	4
Massanassa	328	5	6	9	41	54	69	60	55	25	4
Meliana	365	7	3	2	57	65	77	67	59	25	3
Mislata	1.299	84	62	26	162	267	264	193	172	64	5
Moncada	610	22	16	8	76	171	105	97	71	36	8
Museros	109	8	2	4	6	19	28	16	15	11	0
Paiporta	424	17	9	17	92	74	74	64	43	32	2
Paterna	1.252	77	30	29	141	336	254	175	132	70	8
Picanya	261	7	7	4	22	80	69	35	24	11	2
Picassent	528	17	13	10	81	115	88	88	63	44	9
La Pobla de Farnals	89	12	0	6	13	16	14	12	9	4	3
Puçol	323	11	7	21	52	56	59	57	26	28	6
El Puig	147	10	8	1	12	26	25	30	23	11	1
Quart de Poblet	3.366	16	104	456	1.367	1.167	102	71	51	29	3
Rafelbunyol	153	7	1	4	17	20	41	23	25	10	5
Rocafort	208	15	9	11	16	40	41	32	22	22	0
Sedaví	310	12	6	4	45	69	50	51	43	26	4
Silla	296	7	3	7	40	53	61	58	46	19	2
Tavernes Blanques	349	18	12	7	47	67	59	56	64	18	1
Torrent	1.324	61	28	43	190	321	277	203	125	60	16
Vinalesa	173	9	0	3	18	19	41	37	28	16	2
Xirivella	681	27	18	27	111	234	125	63	60	13	3

3.4 Població nascuda a la resta de l'Horta segons el municipi de naixement i edat. Homes

3.4 Población nacida en el resto de l'Horta según el municipio de nacimiento y edad. Hombres

	Total	0-9	10-19	20-29	30-39	40-49	50-59	60-69	70-79	80-89	90 i més
Total	10.211	408	268	436	1.910	2.582	1.724	1.440	1.002	397	44
Alaquàs	200	13	5	4	26	62	36	24	21	9	0
Albal	109	20	2	1	16	15	21	19	10	5	0
Albalat dels Sorells	76	2	0	1	11	14	19	13	9	7	0
Alboraya	334	30	4	4	27	69	66	56	50	25	3
Albuixech	63	0	1	1	8	11	13	20	6	3	0
Alcàsser	96	8	0	4	11	9	20	22	14	7	1
Aldaia	270	8	9	7	54	88	50	30	18	3	3
Alfafar	219	15	5	6	43	27	41	36	32	13	1
Alfara del Patriarca	96	3	0	0	9	18	19	17	21	8	1
Almàssera	105	1	1	3	11	24	19	22	17	6	1
Benetússer	235	9	8	10	49	57	37	29	28	6	2
Beniparell	7	0	0	0	2	2	0	1	1	1	0
Bonrepòs i Mirambell	55	0	0	2	5	12	9	11	11	4	1
Burjassot	1.077	45	22	19	140	251	215	187	144	48	6
Catarroja	322	3	5	6	53	59	80	64	36	14	2
Emperador	12	0	0	1	0	3	1	3	4	0	0
Foios	113	2	2	3	17	20	30	19	12	7	1
Godella	245	8	5	3	24	40	49	55	43	17	1
Llocnou de la Corona	9	2	0	0	1	0	3	1	2	0	0
Manises	318	5	7	4	55	111	55	48	22	10	1
Massalfassar	29	3	1	1	4	3	5	6	5	0	1
Massamagrell	127	6	2	0	9	33	27	28	11	11	0
Massanassa	155	4	4	5	19	28	25	30	29	9	2
Meliana	160	3	3	2	26	33	26	27	31	9	0
Mislata	612	42	35	14	84	140	124	89	62	22	0
Moncada	276	5	7	3	37	78	52	47	32	14	1
Museros	57	4	1	3	3	11	15	9	6	5	0
Paiporta	223	8	6	10	51	38	37	36	21	15	1
Paterna	612	46	12	14	84	164	125	83	60	22	2
Picanya	123	4	2	3	11	43	29	14	13	3	1
Picassent	215	7	7	2	34	47	37	44	22	13	2
La Pobla de Farnals	49	8	0	4	10	9	9	4	3	2	0
Puçol	137	8	5	3	22	27	28	27	8	8	1
El Puig	75	4	5	1	7	14	12	16	13	3	0
Quart de Poblet	1.708	4	57	239	700	602	50	31	19	6	0
Rafelbunyol	68	5	0	1	12	7	17	13	9	2	2
Rocafort	95	7	5	5	8	17	20	18	10	5	0
Sedaví	158	5	3	2	28	36	24	27	20	10	3
Silla	136	4	1	5	19	25	34	25	18	4	1
Tavernes Blanques	167	11	6	1	24	33	28	30	28	6	0
Torrent	650	31	18	22	92	167	139	110	48	22	1
Vinalesa	67	3	0	1	9	6	14	17	9	8	0
Xirivella	351	12	12	16	55	129	64	32	24	5	2

3.4 Població nascuda a la resta de l'Horta segons el municipi de naixement i edat. Dones

3.4 Población nacida en el resto de l'Horta según el municipio de nacimiento y edad. Mujeres

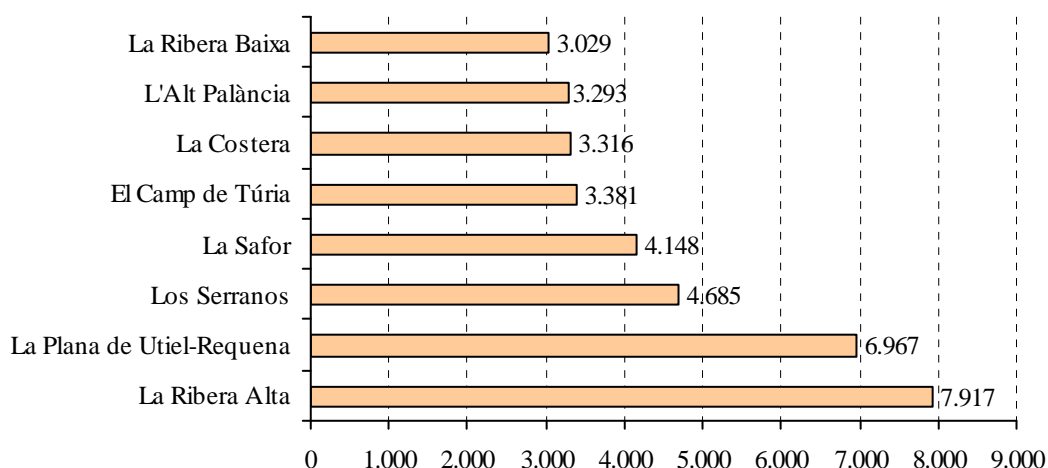
	Total	0-9	10-19	20-29	30-39	40-49	50-59	60-69	70-79	80-89	90 i més
Total	11.117	399	226	436	1.806	2.632	1.904	1.522	1.328	736	128
Alaquàs	192	14	3	3	15	55	39	18	31	12	2
Albal	134	7	1	0	9	26	35	22	20	12	2
Albalat dels Sorells	90	1	3	2	16	25	13	13	7	9	1
Alboraya	391	24	2	4	25	65	69	75	86	36	5
Albuixech	68	1	0	1	11	3	12	16	16	6	2
Alcàsser	111	2	1	0	14	26	17	23	16	11	1
Aldaia	250	12	5	2	44	85	44	24	20	11	3
Alfafar	230	21	5	10	41	32	48	31	24	14	4
Alfara del Patriarca	125	1	2	0	8	30	28	22	22	10	2
Almàssera	122	3	0	4	14	23	28	22	19	8	1
Benetússer	282	10	8	11	42	81	32	38	41	16	3
Beniparell	21	0	0	1	5	3	2	4	2	4	0
Bonrepòs i Mirambell	71	1	1	0	9	15	10	21	8	4	2
Burjassot	1.098	42	14	21	123	254	224	174	158	79	9
Catarroja	395	12	5	8	50	64	75	87	50	36	8
Emperador	6	0	0	1	2	0	0	1	1	1	0
Foios	155	5	2	1	16	31	35	30	23	10	2
Godella	260	2	6	3	9	42	42	58	57	37	4
Llocnou de la Corona	5	0	0	0	0	0	2	2	1	0	0
Manises	380	7	11	12	46	106	81	57	35	21	4
Massalfassar	25	0	0	1	4	5	7	5	1	1	1
Massamagrell	205	10	2	8	32	46	47	20	19	17	4
Massanassa	173	1	2	4	22	26	44	30	26	16	2
Meliana	205	4	0	0	31	32	51	40	28	16	3
Mislata	687	42	27	12	78	127	140	104	110	42	5
Moncada	334	17	9	5	39	93	53	50	39	22	7
Museros	52	4	1	1	3	8	13	7	9	6	0
Paiporta	201	9	3	7	41	36	37	28	22	17	1
Paterna	640	31	18	15	57	172	129	92	72	48	6
Picanya	138	3	5	1	11	37	40	21	11	8	1
Picassent	313	10	6	8	47	68	51	44	41	31	7
La Pobla de Farnals	40	4	0	2	3	7	5	8	6	2	3
Puçol	186	3	2	18	30	29	31	30	18	20	5
El Puig	72	6	3	0	5	12	13	14	10	8	1
Quart de Poblet	1.658	12	47	217	667	565	52	40	32	23	3
Rafelbunyol	85	2	1	3	5	13	24	10	16	8	3
Rocafort	113	8	4	6	8	23	21	14	12	17	0
Sedaví	152	7	3	2	17	33	26	24	23	16	1
Silla	160	3	2	2	21	28	27	33	28	15	1
Tavernes Blanques	182	7	6	6	23	34	31	26	36	12	1
Torrent	674	30	10	21	98	154	138	93	77	38	15
Vinalesa	106	6	0	2	9	13	27	20	19	8	2
Xirivella	330	15	6	11	56	105	61	31	36	8	1

3.5 Població nascuda a la resta de la Comunitat segons la comarca de naixement i edat. Total

3.5 Población nacida en el resto de la Comunidad según la comarca de nacimiento y edad. Total

	Total	0-9	10-19	20-29	30-39	40-49	50-59	60-69	70-79	80-89	90 i més
Total	65.794	944	1.312	3.332	7.885	10.715	12.700	11.469	10.259	6.080	1.098
Els Ports	161	1	1	3	4	29	32	30	33	23	5
L'Alt Maestrat	169	1	1	0	3	22	44	33	42	15	8
El Baix Maestrat	654	18	14	40	114	111	89	85	98	76	9
L'Alcalatén	152	1	1	8	3	26	29	33	29	16	6
La Plana Alta	2.698	68	139	357	643	432	332	269	266	169	23
La Plana Baixa	1.755	31	21	48	192	360	375	281	260	158	29
L'Alt Palància	3.293	15	18	90	278	516	745	564	589	406	72
El Alto Mijares	365	3	2	2	3	69	76	76	82	42	10
Racó d'Ademús	879	2	5	5	15	126	223	197	182	113	11
Los Serranos	4.685	16	20	56	230	741	1.085	981	885	565	106
El Camp de Túria	3.381	115	63	95	247	526	681	759	514	316	65
El Camp de Morvedre	2.614	59	122	171	321	524	472	317	418	176	34
La Plana de Utiel-Requena	6.967	40	51	263	553	1.102	1.440	1.387	1.317	699	115
La Hoya de Bunyol	2.172	25	20	52	167	388	401	406	425	244	44
La Vall d'Aiora	2.072	2	6	27	85	236	500	470	435	276	35
La Ribera Alta	7.917	84	118	370	1.028	1.272	1.641	1.471	1.151	661	121
La Ribera Baixa	3.029	57	42	127	398	502	627	555	427	237	57
La Canal de Navarrés	1.504	10	16	19	127	295	329	319	250	121	18
La Costera	3.316	42	80	167	474	490	621	618	473	299	52
La Vall d'Albaida	2.768	26	46	139	372	458	501	471	451	252	52
La Safor	4.148	59	122	359	731	741	759	582	474	273	48
El Comtat	791	4	5	30	81	131	152	138	141	86	23
L'Alcoià	2.011	19	50	185	316	337	365	279	258	176	26
L'Alt Vinalopó	572	3	3	6	45	74	103	108	129	81	20
El Vinalopó Mitjà	678	6	18	22	116	125	109	89	109	73	11
La Marina Alta	2.176	60	66	125	292	319	322	393	311	233	55
La Marina Baixa	584	30	42	44	107	83	76	73	70	50	9
L'Alacantí	2.831	99	177	419	712	442	320	266	240	135	21
El Baix Vinalopó	552	19	26	73	108	98	86	63	46	27	6
El Baix Segura	900	29	17	30	120	140	165	156	154	82	7

**NASCUTS A LA RESTA DE LA COMUNITAT SEGONS
LA COMARCA DE NAIXEMENT**



3.5 Població nascuda a la resta de la Comunitat segons la comarca de naixement i edat. Homes

3.5 Población nacida en el resto de la Comunidad según la comarca de nacimiento y edad. Hombres

	Total	0-9	10-19	20-29	30-39	40-49	50-59	60-69	70-79	80-89	90 i més
Total	28.621	504	681	1.533	3.751	4.950	5.806	5.071	4.119	1.934	272
Els Ports	65	0	1	2	3	13	17	12	12	5	0
L'Alt Maestrat	74	1	0	0	1	12	20	15	17	5	3
El Baix Maestrat	266	9	5	17	51	41	40	39	37	26	1
L'Alcalatén	67	0	0	4	1	14	10	20	11	6	1
La Plana Alta	1.173	41	71	142	315	208	141	115	92	43	5
La Plana Baixa	836	20	14	29	91	186	166	154	122	47	7
L'Alt Palància	1.415	5	7	43	123	241	345	270	234	127	20
El Alto Mijares	164	2	1	1	2	34	34	36	40	11	3
Racó d'Ademús	378	0	1	2	5	60	113	77	80	36	4
Los Serranos	2.079	10	11	26	109	361	520	438	377	203	24
El Camp de Túria	1.491	52	32	46	125	240	328	342	197	110	19
El Camp de Morvedre	1.095	27	66	67	153	257	187	120	152	58	8
La Plana de Utiel-Requena	3.021	18	31	123	238	513	689	587	544	251	27
La Hoya de Buñol	883	18	13	23	77	176	184	162	159	64	7
La Vall d'Aiora	843	1	5	11	36	101	194	213	176	93	13
La Ribera Alta	3.396	53	61	177	505	538	753	613	471	190	35
La Ribera Baixa	1.298	32	16	60	197	221	288	245	160	64	15
La Canal de Navarrés	680	4	10	9	64	128	157	152	103	47	6
La Costera	1.438	19	48	81	212	222	280	273	183	109	11
La Vall d'Albaida	1.222	12	28	66	165	220	235	215	187	82	12
La Safor	1.758	29	62	171	354	331	321	254	162	65	9
El Comtat	344	1	1	15	36	57	74	61	66	30	3
L'Alcoià	892	15	25	90	162	156	178	111	97	50	8
L'Alt Vinalopó	233	2	1	2	14	33	48	54	48	25	6
El Vinalopó Mitjà	301	2	9	12	55	54	55	41	44	24	5
La Marina Alta	916	30	38	45	130	147	143	194	114	69	6
La Marina Baixa	272	17	17	20	56	42	36	34	29	17	4
L'Alacantí	1.331	57	88	197	352	226	134	121	112	41	3
El Baix Vinalopó	266	7	11	39	55	49	39	32	22	7	5
El Baix Segura	424	20	8	13	64	69	77	71	71	29	2

3.5 Població nascuda a la resta de la Comunitat segons la comarca de naixement i edat. Dones

3.5 Población nacida en el resto de la Comunidad según la comarca de nacimiento y edad. Mujeres

	Total	0-9	10-19	20-29	30-39	40-49	50-59	60-69	70-79	80-89	90 i més
Total	37.173	440	631	1.799	4.134	5.765	6.894	6.398	6.140	4.146	826
Els Ports	96	1	0	1	1	16	15	18	21	18	5
L'Alt Maestrat	95	0	1	0	2	10	24	18	25	10	5
El Baix Maestrat	388	9	9	23	63	70	49	46	61	50	8
L'Alcalatén	85	1	1	4	2	12	19	13	18	10	5
La Plana Alta	1.525	27	68	215	328	224	191	154	174	126	18
La Plana Baixa	919	11	7	19	101	174	209	127	138	111	22
L'Alt Palància	1.878	10	11	47	155	275	400	294	355	279	52
El Alto Mijares	201	1	1	1	1	35	42	40	42	31	7
Racó d'Ademús	501	2	4	3	10	66	110	120	102	77	7
Los Serranos	2.606	6	9	30	121	380	565	543	508	362	82
El Camp de Túria	1.890	63	31	49	122	286	353	417	317	206	46
El Camp de Morvedre	1.519	32	56	104	168	267	285	197	266	118	26
La Plana de Utiel-Requena	3.946	22	20	140	315	589	751	800	773	448	88
La Hoya de Buñol	1.289	7	7	29	90	212	217	244	266	180	37
La Vall d'Aiora	1.229	1	1	16	49	135	306	257	259	183	22
La Ribera Alta	4.521	31	57	193	523	734	888	858	680	471	86
La Ribera Baixa	1.731	25	26	67	201	281	339	310	267	173	42
La Canal de Navarrés	824	6	6	10	63	167	172	167	147	74	12
La Costera	1.878	23	32	86	262	268	341	345	290	190	41
La Vall d'Albaida	1.546	14	18	73	207	238	266	256	264	170	40
La Safor	2.390	30	60	188	377	410	438	328	312	208	39
El Comtat	447	3	4	15	45	74	78	77	75	56	20
L'Alcoià	1.119	4	25	95	154	181	187	168	161	126	18
L'Alt Vinalopó	339	1	2	4	31	41	55	54	81	56	14
El Vinalopó Mitjà	377	4	9	10	61	71	54	48	65	49	6
La Marina Alta	1.260	30	28	80	162	172	179	199	197	164	49
La Marina Baixa	312	13	25	24	51	41	40	39	41	33	5
L'Alacantí	1.500	42	89	222	360	216	186	145	128	94	18
El Baix Vinalopó	286	12	15	34	53	49	47	31	24	20	1
El Baix Segura	476	9	9	17	56	71	88	85	83	53	5

3.6 Població nascuda a la resta de l'Estat segons la comunitat de naixement i edat. Total

3.6 Población nacida en el resto del Estado según la comunidad de nacimiento y edad. Total

	Total	0-9	10-19	20-29	30-39	40-49	50-59	60-69	70-79	80-89	90 i més
Total	164.902	2.015	3.022	8.316	17.902	28.162	32.801	29.554	26.917	13.979	2.234
Andalusia	29.919	214	466	1.014	2.461	5.328	6.835	5.643	5.212	2.390	356
Aragó	14.602	84	186	526	1.109	2.083	2.812	2.575	3.010	1.850	367
Astúries	2.004	32	50	182	319	397	364	243	236	157	24
Balears	1.564	105	136	216	352	250	177	135	113	65	15
Canàries	1.169	68	77	167	256	194	157	127	75	36	12
Cantàbria	1.124	22	23	96	183	187	194	164	132	112	11
Castella-la Manxa	57.201	195	379	1.456	3.807	9.552	12.939	12.245	10.632	5.234	762
Castella i Lleó	11.646	108	188	584	1.351	2.026	2.436	2.166	1.627	961	199
Catalunya	9.166	294	400	1.058	2.038	1.591	1.078	945	1.005	645	112
Extremadura	5.970	22	53	180	431	1.105	1.484	1.270	932	431	62
Galícia	3.743	54	91	294	523	571	726	695	476	266	47
Madrid	13.639	549	649	1.582	3.034	2.609	1.534	1.359	1.511	726	86
Múrcia	6.390	138	145	425	809	914	1.056	1.048	1.115	641	99
Navarra	1.054	38	39	75	167	167	121	179	145	105	18
País Basc	3.080	45	87	338	793	665	389	291	274	171	27
La Rioja	730	12	15	54	88	100	136	137	106	59	23
Ceuta i Melilla	1.901	35	38	69	181	423	363	332	316	130	14
Antics territoris	75	0	0	1	38	24	10	1	1	0	0

3.6 Població nascuda a la resta de l'Estat segons la comunitat de naixement i edat. Homes

3.6 Población nacida en el resto del Estado según la comunidad de nacimiento y edad. Hombres

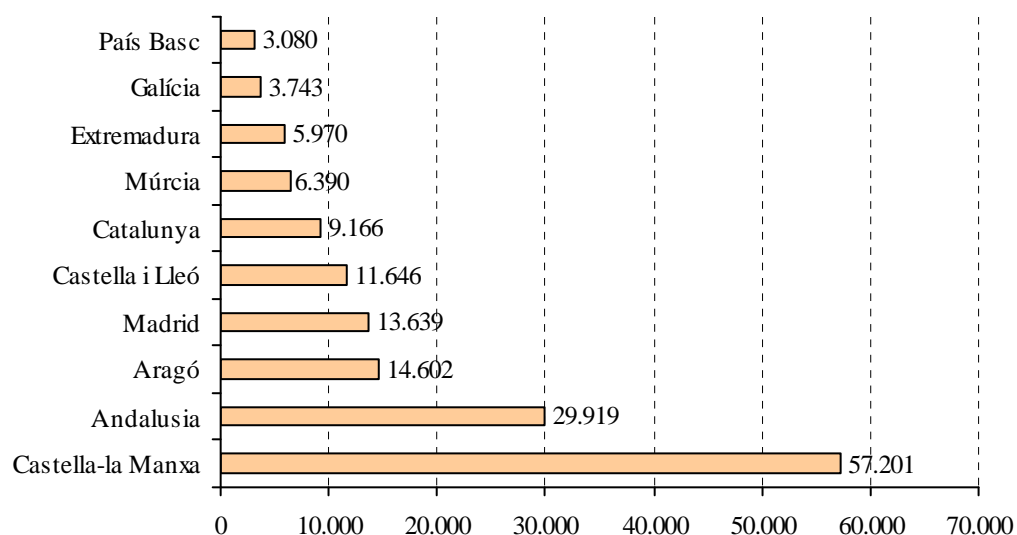
	Total	0-9	10-19	20-29	30-39	40-49	50-59	60-69	70-79	80-89	90 i més
Total	73.236	1.055	1.567	4.067	8.835	13.474	14.995	13.229	10.849	4.518	647
Andalusia	13.331	107	221	493	1.220	2.609	3.235	2.557	2.059	734	96
Aragó	6.083	45	85	250	533	966	1.217	1.129	1.188	568	102
Astúries	928	15	27	85	179	206	170	111	85	46	4
Balears	689	49	65	105	167	116	69	48	50	18	2
Canàries	557	42	47	84	137	91	68	47	28	11	2
Cantàbria	493	12	14	54	94	92	87	68	38	32	2
Castella-la Manxa	25.031	110	213	687	1.750	4.436	5.964	5.548	4.350	1.735	238
Castella i Lleó	5.142	62	92	284	671	943	1.041	965	661	355	68
Catalunya	4.241	160	212	543	1.012	786	504	406	393	200	25
Extremadura	2.746	14	31	97	208	530	714	585	394	155	18
Galícia	1.703	28	50	150	264	281	309	302	211	88	20
Madrid	6.399	273	343	775	1.571	1.296	691	595	606	225	24
Múrcia	2.841	67	69	201	405	457	482	471	460	200	29
Navarra	439	21	19	33	75	81	39	79	52	34	6
País Basc	1.416	27	54	162	408	316	168	115	110	51	5
La Rioja	341	6	7	29	44	52	69	61	46	23	4
Ceuta i Melilla	856	17	18	35	97	216	168	142	118	43	2
Antics territoris	36	0	0	1	18	10	7	0	0	0	0

3.6 Població nascuda a la resta de l'Estat segons la comunitat de naixement i edat. Dones

3.6 Población nacida en el resto del Estado según la comunidad de nacimiento y edad. Mujeres

	Total	0-9	10-19	20-29	30-39	40-49	50-59	60-69	70-79	80-89	90 i més
Total	91.666	960	1.455	4.249	9.067	14.688	17.806	16.325	16.068	9.461	1.587
Andalusia	16.588	107	245	521	1.241	2.719	3.600	3.086	3.153	1.656	260
Aragó	8.519	39	101	276	576	1.117	1.595	1.446	1.822	1.282	265
Astúries	1.076	17	23	97	140	191	194	132	151	111	20
Balears	875	56	71	111	185	134	108	87	63	47	13
Canàries	612	26	30	83	119	103	89	80	47	25	10
Cantàbria	631	10	9	42	89	95	107	96	94	80	9
Castella-la Manxa	32.170	85	166	769	2.057	5.116	6.975	6.697	6.282	3.499	524
Castella i Lleó	6.504	46	96	300	680	1.083	1.395	1.201	966	606	131
Catalunya	4.925	134	188	515	1.026	805	574	539	612	445	87
Extremadura	3.224	8	22	83	223	575	770	685	538	276	44
Galícia	2.040	26	41	144	259	290	417	393	265	178	27
Madrid	7.240	276	306	807	1.463	1.313	843	764	905	501	62
Múrcia	3.549	71	76	224	404	457	574	577	655	441	70
Navarra	615	17	20	42	92	86	82	100	93	71	12
País Basc	1.664	18	33	176	385	349	221	176	164	120	22
La Rioja	389	6	8	25	44	48	67	76	60	36	19
Ceuta i Melilla	1.045	18	20	34	84	207	195	190	198	87	12
Antics territoris	39	0	0	0	20	14	3	1	1	0	0

**NASCUTS A LA RESTA DEL'ESTAT SEGONS
LA COMUNITAT AUTÒNOMA DE NAIXEMENT**



3.7 Població nascuda a la resta de l'Estat segons la província de naixement i edat. Total

3.7 Población nacida en el resto del Estado según la provincia de nacimiento y edad. Total

	Total	0-9	10-19	20-29	30-39	40-49	50-59	60-69	70-79	80-89	90 i més
Total	164.902	2.015	3.022	8.316	17.902	28.162	32.801	29.554	26.917	13.979	2.234
Àlaba	365	8	11	40	80	70	44	44	36	24	8
Albacete	19.520	82	135	571	1.334	2.891	4.206	4.372	3.802	1.860	267
Almeria	1.801	31	40	61	154	200	350	337	350	238	40
Àvila	781	4	12	19	49	124	175	179	138	69	12
Badajoz	4.124	15	33	109	257	774	1.050	882	665	296	43
Balears	1.564	105	136	216	352	250	177	135	113	65	15
Barcelona	6.812	225	302	809	1.629	1.232	711	666	722	448	68
Burgos	1.632	12	22	84	209	258	322	287	235	164	39
Càceres	1.846	7	20	71	174	331	434	388	267	135	19
Cadis	2.602	33	75	157	311	552	582	359	348	157	28
Ciudad Real	9.848	24	73	234	714	2.116	2.430	1.818	1.582	751	106
Còrdova	5.745	18	49	128	367	1.003	1.332	1.132	1.142	514	60
La Corunya	1.438	20	38	113	235	231	256	264	190	82	9
Conca	23.917	62	134	547	1.555	3.993	5.477	5.274	4.436	2.138	301
Girona	504	15	23	62	119	70	63	64	41	37	10
Granada	3.317	22	68	146	296	606	737	605	522	273	42
Guadalajara	1.852	5	20	25	53	211	367	402	421	289	59
Guipúscoa	1.021	10	30	107	256	228	135	99	92	58	6
Huelva	739	4	10	26	74	138	166	147	107	56	11
Osca	788	9	19	46	95	169	148	87	111	90	14
Jaén	9.637	24	56	186	599	1.801	2.420	1.981	1.746	720	104
Lleó	2.200	26	35	129	263	469	529	359	252	113	25
Lleida	583	18	18	51	69	98	121	63	73	56	16
La Rioja	730	12	15	54	88	100	136	137	106	59	23
Lugo	576	3	8	33	38	74	136	127	79	60	18
Madrid	13.639	549	649	1.582	3.034	2.609	1.534	1.359	1.511	726	86
Màlaga	2.518	39	57	139	245	323	491	466	498	218	42
Múrcia	6.390	138	145	425	809	914	1.056	1.048	1.115	641	99
Navarra	1.054	38	39	75	167	167	121	179	145	105	18
Orense	699	6	8	42	66	98	147	144	107	74	7
Astúries	2.004	32	50	182	319	397	364	243	236	157	24
Palència	736	1	7	32	70	115	153	138	138	71	11
Les Palmes	611	41	51	98	138	89	76	64	36	14	4
Pontevedra	1.030	25	37	106	184	168	187	160	100	50	13
Salamanca	1.819	23	24	110	260	335	367	328	195	148	29
Sta. Cruz de Tenerife	558	27	26	69	118	105	81	63	39	22	8
Cantàbria	1.124	22	23	96	183	187	194	164	132	112	11
Segòvia	735	7	16	29	72	126	151	164	94	56	20
Sevilla	3.560	43	111	171	415	705	757	616	499	214	29
Sòria	1.006	3	14	29	64	156	201	193	187	132	27
Tarragona	1.267	36	57	136	221	191	183	152	169	104	18
Terol	10.382	28	65	239	530	1.326	2.084	1.936	2.420	1.469	285
Toledo	2.064	22	17	79	151	341	459	379	391	196	29
Valladolid	1.527	24	45	118	268	217	274	236	195	126	24
Biscaia	1.694	27	46	191	457	367	210	148	146	89	13
Zamora	1.210	8	13	34	96	226	264	282	193	82	12
Saragossa	3.432	47	102	241	484	588	580	552	479	291	68
Ceuta	659	19	12	19	70	143	133	129	96	36	2
Melilla	1.242	16	26	50	111	280	230	203	220	94	12
Antics Territoris	75	0	0	1	38	24	10	1	1	0	0

3.7 Població nascuda a la resta de l'Estat segons la província de naixement i edat. Homes

3.7 Población nacida en el resto del Estado según la provincia de nacimiento y edad. Hombres

	Total	0-9	10-19	20-29	30-39	40-49	50-59	60-69	70-79	80-89	90 i més
Total	73.236	1.055	1.567	4.067	8.835	13.474	14.995	13.229	10.849	4.518	647
Àlaba	174	6	8	19	46	31	17	16	20	8	3
Albacete	8.494	42	78	276	604	1.344	1.961	1.974	1.548	588	79
Almeria	779	17	18	28	76	95	179	147	139	70	10
Àvila	329	2	7	10	24	45	74	76	60	27	4
Badajoz	1.875	10	20	63	124	374	501	400	275	96	12
Balears	689	49	65	105	167	116	69	48	50	18	2
Barcelona	3.207	125	154	422	819	622	333	276	284	154	18
Burgos	680	7	11	43	109	123	127	116	82	51	11
Càceres	871	4	11	34	84	156	213	185	119	59	6
Cadis	1.184	18	41	77	145	266	284	166	127	51	9
Ciudad Real	4.427	16	44	116	339	1.009	1.156	834	635	243	35
Còrdova	2.563	9	22	62	179	484	621	522	478	168	18
La Corunya	681	12	20	64	113	121	113	111	93	29	5
Conca	10.398	34	73	240	705	1.821	2.480	2.381	1.825	735	104
Girona	212	5	13	30	56	32	28	24	14	8	2
Granada	1.533	13	29	80	152	298	357	282	218	87	17
Guadalajara	803	2	13	13	23	106	156	193	182	103	12
Guipúscoa	471	6	16	61	132	107	59	39	32	18	1
Huelva	326	2	4	11	34	79	68	69	48	9	2
Osca	316	4	7	24	51	79	65	27	32	22	5
Jaén	4.279	10	33	85	308	896	1.143	882	673	227	22
Lleó	982	17	21	61	119	224	213	173	106	41	7
Lleida	261	8	13	27	32	49	56	30	33	10	3
La Rioja	341	6	7	29	44	52	69	61	46	23	4
Lugo	253	2	2	16	17	43	53	58	32	25	5
Madrid	6.399	273	343	775	1.571	1.296	691	595	606	225	24
Màlaga	1.082	17	27	71	108	145	242	207	187	64	14
Múrcia	2.841	67	69	201	405	457	482	471	460	200	29
Navarra	439	21	19	33	75	81	39	79	52	34	6
Orense	305	2	6	19	36	47	61	68	42	23	1
Astúries	928	15	27	85	179	206	170	111	85	46	4
Palència	331	0	2	13	39	56	73	60	51	31	6
Les Palmes	282	29	32	50	68	32	33	20	14	4	0
Pontevedra	464	12	22	51	98	70	82	65	44	11	9
Salamanca	785	14	10	50	135	139	152	142	84	50	9
Sta. Cruz de Tenerife	275	13	15	34	69	59	35	27	14	7	2
Cantàbria	493	12	14	54	94	92	87	68	38	32	2
Segòvia	325	2	9	16	28	63	68	79	33	23	4
Sevilla	1.585	21	47	79	218	346	341	282	189	58	4
Sòria	481	3	8	13	28	82	99	92	89	54	13
Tarragona	561	22	32	64	105	83	87	76	62	28	2
Terol	4.302	18	26	112	260	619	893	878	954	466	76
Toledo	909	16	5	42	79	156	211	166	160	66	8
Valladolid	686	12	19	57	138	110	114	109	75	45	7
Biscaia	771	15	30	82	230	178	92	60	58	25	1
Zamora	543	5	5	21	51	101	121	118	81	33	7
Saragossa	1.465	23	52	114	222	268	259	224	202	80	21
Ceuta	311	7	5	9	42	69	69	65	29	15	1
Melilla	545	10	13	26	55	147	99	77	89	28	1
Antics Territoris	36	0	0	1	18	10	7	0	0	0	0

3.7 Població nascuda a la resta de l'Estat segons la província de naixement i edat. Dones

3.7 Población nacida en el resto del Estado según la provincia de nacimiento y edad. Mujeres

	Total	0-9	10-19	20-29	30-39	40-49	50-59	60-69	70-79	80-89	90 i més
Total	91.666	960	1.455	4.249	9.067	14.688	17.806	16.325	16.068	9.461	1.587
Àlaba	191	2	3	21	34	39	27	28	16	16	5
Albacete	11.026	40	57	295	730	1.547	2.245	2.398	2.254	1.272	188
Almeria	1.022	14	22	33	78	105	171	190	211	168	30
Àvila	452	2	5	9	25	79	101	103	78	42	8
Badajoz	2.249	5	13	46	133	400	549	482	390	200	31
Balears	875	56	71	111	185	134	108	87	63	47	13
Barcelona	3.605	100	148	387	810	610	378	390	438	294	50
Burgos	952	5	11	41	100	135	195	171	153	113	28
Càceres	975	3	9	37	90	175	221	203	148	76	13
Cadis	1.418	15	34	80	166	286	298	193	221	106	19
Ciudad Real	5.421	8	29	118	375	1.107	1.274	984	947	508	71
Còrdova	3.182	9	27	66	188	519	711	610	664	346	42
La Corunya	757	8	18	49	122	110	143	153	97	53	4
Conca	13.519	28	61	307	850	2.172	2.997	2.893	2.611	1.403	197
Girona	292	10	10	32	63	38	35	40	27	29	8
Granada	1.784	9	39	66	144	308	380	323	304	186	25
Guadalajara	1.049	3	7	12	30	105	211	209	239	186	47
Guipúscoa	550	4	14	46	124	121	76	60	60	40	5
Huelva	413	2	6	15	40	59	98	78	59	47	9
Osca	472	5	12	22	44	90	83	60	79	68	9
Jaén	5.358	14	23	101	291	905	1.277	1.099	1.073	493	82
Lleó	1.218	9	14	68	144	245	316	186	146	72	18
Lleida	322	10	5	24	37	49	65	33	40	46	13
La Rioja	389	6	8	25	44	48	67	76	60	36	19
Lugo	323	1	6	17	21	31	83	69	47	35	13
Madrid	7.240	276	306	807	1.463	1.313	843	764	905	501	62
Màlaga	1.436	22	30	68	137	178	249	259	311	154	28
Múrcia	3.549	71	76	224	404	457	574	577	655	441	70
Navarra	615	17	20	42	92	86	82	100	93	71	12
Orense	394	4	2	23	30	51	86	76	65	51	6
Astúries	1.076	17	23	97	140	191	194	132	151	111	20
Palència	405	1	5	19	31	59	80	78	87	40	5
Les Palmes	329	12	19	48	70	57	43	44	22	10	4
Pontevedra	566	13	15	55	86	98	105	95	56	39	4
Salamanca	1.034	9	14	60	125	196	215	186	111	98	20
Sta. Cruz de Tenerife	283	14	11	35	49	46	46	36	25	15	6
Cantàbria	631	10	9	42	89	95	107	96	94	80	9
Segòvia	410	5	7	13	44	63	83	85	61	33	16
Sevilla	1.975	22	64	92	197	359	416	334	310	156	25
Sòria	525	0	6	16	36	74	102	101	98	78	14
Tarragona	706	14	25	72	116	108	96	76	107	76	16
Terol	6.080	10	39	127	270	707	1.191	1.058	1.466	1.003	209
Toledo	1.155	6	12	37	72	185	248	213	231	130	21
Valladolid	841	12	26	61	130	107	160	127	120	81	17
Biscaia	923	12	16	109	227	189	118	88	88	64	12
Zamora	667	3	8	13	45	125	143	164	112	49	5
Saragossa	1.967	24	50	127	262	320	321	328	277	211	47
Ceuta	348	12	7	10	28	74	64	64	67	21	1
Melilla	697	6	13	24	56	133	131	126	131	66	11
Antics Territoris	39	0	0	0	20	14	3	1	1	0	0

3.8 Població nascuda a l'estranger segons el país de naixement i edat. Total

3.8 Población nacida en el extranjero según el país de nacimiento y edad. Total

	Total	0-9	10-19	20-29	30-39	40-49	50-59	60-69	70-79	80-89	90 i més
Total	117.385	6.399	10.777	30.868	35.604	20.192	8.270	3.070	1.504	607	94
EUROPA											
Bèlgica	461	15	27	80	185	95	24	12	14	6	3
Bulgària	2.712	164	233	690	842	469	260	41	12	1	0
França	5.362	140	144	684	1.767	1.713	272	199	233	194	16
Itàlia	1.912	101	92	417	679	290	139	119	57	17	1
Països Baixos	482	29	27	84	198	87	29	17	8	3	0
Polònia	778	36	50	284	232	102	64	9	1	0	0
Portugal	806	47	38	164	203	151	104	50	36	9	4
Regne Unit	1.470	79	56	245	518	336	116	79	29	9	3
Alemanya	2.307	90	106	307	859	628	122	142	41	8	4
Romania	6.395	396	627	2.436	1.896	688	305	36	10	1	0
Suïssa	794	23	49	104	376	207	15	11	5	3	1
Ucraïna	1.825	84	218	385	481	424	205	25	2	1	0
Lituània	222	7	14	99	57	31	11	1	1	1	0
Armènia	819	31	103	214	180	179	81	17	14	0	0
Rússia	879	80	119	214	207	131	85	23	11	6	3
Altres	1.804	79	100	572	590	244	123	66	24	6	0
ÀFRICA											
Algèria	2.125	47	52	389	926	384	154	75	61	31	6
Ghana	433	2	41	142	193	45	9	1	0	0	0
Guinea Conakry	481	18	64	141	162	55	18	15	8	0	0
Guinea Equatorial	1.335	59	191	281	330	239	124	75	32	4	0
Mali	856	0	10	527	280	37	2	0	0	0	0
Marroc	4.547	79	185	1.038	1.088	780	667	355	270	81	4
Nigèria	2.396	55	29	991	1.081	214	22	3	1	0	0
Senegal	1.186	5	26	233	440	323	135	21	3	0	0
Altres	1.097	40	44	320	416	196	52	20	7	2	0
AMÈRICA DEL NORD											
Canadà	113	2	6	28	42	18	6	7	3	1	0
Estats Units	682	105	84	129	158	98	58	21	13	15	1
Mèxic	784	47	63	214	238	129	50	20	14	7	2
AMÈRICA CENTRAL											
Cuba	1.711	32	124	233	524	361	184	128	74	38	13
Hondures	414	31	56	138	114	48	18	5	4	0	0
República Dominicana	706	18	99	165	195	125	74	22	4	4	0
Altres	588	44	53	158	134	93	64	29	11	2	0
AMÈRICA DEL SUD											
Argentina	7.667	487	736	1.793	1.962	1.081	980	373	168	67	20
Bolívia	12.596	1.093	1.309	4.363	3.593	1.657	462	96	18	4	1
Brasil	2.503	120	213	830	694	442	140	26	25	12	1
Colòmbia	10.430	495	1.342	2.449	3.053	2.049	739	214	66	18	5
Xile	1.052	67	68	229	291	183	127	54	24	8	1
Ecuador	16.464	1.163	2.587	4.263	4.813	2.572	858	171	30	7	0
Paraguai	966	28	62	355	251	176	76	16	1	0	1
Perú	1.539	45	114	335	467	294	151	90	33	10	0
Uruguai	2.590	209	265	555	686	419	260	133	54	8	1
Veneçuela	2.504	144	309	652	610	531	205	31	16	5	1
Altres	5	0	0	1	1	1	1	1	0	0	0
ÀSIA											
Xina	3.362	323	362	794	978	626	199	48	23	8	1
Filipines	222	2	10	30	39	63	46	17	10	5	0
Índia	1.295	19	37	448	496	224	61	7	3	0	0
Pakistan	3.760	76	105	1.302	1.533	580	144	17	3	0	0
Síria	322	8	20	43	66	76	57	44	7	1	0
Altres	1.153	52	76	264	301	208	146	83	18	4	1
OCEANIA											
Nova Zelanda	273	62	21	34	96	45	12	3	0	0	0
Altres	125	21	11	21	45	21	4	1	1	0	0

3.8 Població nascuda a l'estranger segons el país de naixement i edat. Homes

3.8 Población nacida en el extranjero según el país de nacimiento y edad. Hombres

	Total	0-9	10-19	20-29	30-39	40-49	50-59	60-69	70-79	80-89	90 i més
Total	61.943	3.082	5.385	16.186	20.386	10.825	3.907	1.343	619	187	23
EUROPA											
Bèlgica	230	10	14	44	89	53	6	5	6	2	1
Bulgària	1.429	75	118	341	504	241	129	15	5	1	0
França	2.542	71	68	340	913	843	94	67	93	48	5
Itàlia	1.286	42	41	265	491	228	98	81	34	6	0
Països Baixos	258	13	11	47	108	55	13	5	5	1	0
Polònia	379	21	21	121	115	73	26	2	0	0	0
Portugal	440	20	13	76	143	86	51	27	20	3	1
Regne Unit	809	50	32	108	276	209	69	39	21	3	2
Alemanya	1.140	43	57	124	453	322	65	58	16	2	0
Romania	3.156	195	285	1.156	1.044	322	138	12	3	1	0
Suïssa	386	14	26	50	184	96	8	2	4	2	0
Ucraïna	855	49	126	182	232	186	74	6	0	0	0
Lituània	111	7	8	48	30	16	2	0	0	0	0
Armènia	463	14	57	131	111	93	43	9	5	0	0
Rússia	320	46	63	68	63	42	27	6	2	2	1
Altres	907	38	45	255	335	132	60	29	9	4	0
ÀFRICA											
Algèria	1.629	23	29	286	803	311	98	33	32	12	2
Ghana	393	0	39	130	178	37	8	1	0	0	0
Guinea Conakry	294	9	27	89	116	31	12	6	4	0	0
Guinea Equatorial	478	29	75	82	121	86	43	30	11	1	0
Mali	845	0	9	519	279	37	1	0	0	0	0
Marroc	2.647	37	100	692	745	453	321	163	113	23	0
Nigèria	1.590	29	14	492	853	186	14	1	1	0	0
Senegal	1.118	3	23	219	405	313	132	20	3	0	0
Altres	786	21	24	213	318	152	39	12	6	1	0
AMÈRICA DEL NORD											
Canadà	54	1	3	14	18	11	2	2	2	1	0
Estats Units	340	51	41	64	81	54	26	10	9	4	0
Mèxic	345	26	28	91	102	67	17	6	5	3	0
AMÈRICA CENTRAL											
Cuba	818	16	68	99	268	198	84	47	21	13	4
Hondures	131	16	28	41	29	11	3	2	1	0	0
República Dominicana	266	7	49	81	66	36	21	5	1	0	0
Altres	272	21	32	72	64	32	30	15	6	0	0
AMÈRICA DEL SUD											
Argentina	3.999	259	379	963	1.107	592	445	168	60	22	4
Bolívia	5.418	503	602	1.817	1.631	664	165	28	7	1	0
Brasil	1.035	57	101	366	272	179	46	6	7	1	0
Colòmbia	4.678	237	650	1.107	1.415	923	253	68	19	5	1
Xile	539	42	33	110	157	103	58	24	9	2	1
Ecuador	8.050	584	1.295	1.999	2.434	1.268	392	64	8	6	0
Paraguai	380	10	27	131	105	66	34	6	1	0	0
Perú	741	20	52	163	208	169	64	50	14	1	0
Uruguai	1.350	115	137	293	385	218	129	54	17	2	0
Veneçuela	1.213	89	171	312	315	226	84	8	5	3	0
Altres	1	0	0	0	0	1	0	0	0	0	0
ÀSIA											
Xina	1.784	44	212	451	547	375	113	23	14	5	0
Filipines	72	0	3	14	14	21	12	4	1	3	0
Índia	1.173	10	24	417	466	200	50	5	1	0	0
Pakistan	3.558	45	68	1.266	1.472	560	132	13	2	0	0
Síria	235	6	7	28	47	61	42	40	4	0	0
Altres	728	26	38	170	169	132	114	64	11	3	1
OCEANIA											
Nova Zelanda	161	29	8	22	60	31	9	2	0	0	0
Altres	75	9	4	16	27	14	4	0	1	0	0

3.8 Població nascuda a l'estranger segons el país de naixement i edat. Dones

3.8 Población nacida en el extranjero según el país de nacimiento y edad. Mujeres

	Total	0-9	10-19	20-29	30-39	40-49	50-59	60-69	70-79	80-89	90 i més
Total	55.442	3.317	5.392	14.682	15.218	9.367	4.363	1.727	885	420	71
EUROPA											
Bèlgica	231	5	13	36	96	42	18	7	8	4	2
Bulgària	1.283	89	115	349	338	228	131	26	7	0	0
França	2.820	69	76	344	854	870	178	132	140	146	11
Itàlia	626	59	51	152	188	62	41	38	23	11	1
Països Baixos	224	16	16	37	90	32	16	12	3	2	0
Polònia	399	15	29	163	117	29	38	7	1	0	0
Portugal	366	27	25	88	60	65	53	23	16	6	3
Regne Unit	661	29	24	137	242	127	47	40	8	6	1
Alemanya	1.167	47	49	183	406	306	57	84	25	6	4
Romania	3.239	201	342	1.280	852	366	167	24	7	0	0
Suïssa	408	9	23	54	192	111	7	9	1	1	1
Ucraïna	970	35	92	203	249	238	131	19	2	1	0
Lituània	111	0	6	51	27	15	9	1	1	1	0
Armènia	356	17	46	83	69	86	38	8	9	0	0
Rússia	559	34	56	146	144	89	58	17	9	4	2
Altres	897	41	55	317	255	112	63	37	15	2	0
ÀFRICA											
Algèria	496	24	23	103	123	73	56	42	29	19	4
Ghana	40	2	2	12	15	8	1	0	0	0	0
Guinea Conakry	187	9	37	52	46	24	6	9	4	0	0
Guinea Equatorial	857	30	116	199	209	153	81	45	21	3	0
Mali	11	0	1	8	1	0	1	0	0	0	0
Marroc	1.900	42	85	346	343	327	346	192	157	58	4
Nigèria	806	26	15	499	228	28	8	2	0	0	0
Senegal	68	2	3	14	35	10	3	1	0	0	0
Altres	311	19	20	107	98	44	13	8	1	1	0
AMÈRICA DEL NORD											
Canadà	59	1	3	14	24	7	4	5	1	0	0
Estats Units	342	54	43	65	77	44	32	11	4	11	1
Mèxic	439	21	35	123	136	62	33	14	9	4	2
AMÈRICA CENTRAL											
Cuba	893	16	56	134	256	163	100	81	53	25	9
Hondures	283	15	28	97	85	37	15	3	3	0	0
República Dominicana	440	11	50	84	129	89	53	17	3	4	0
Altres	316	23	21	86	70	61	34	14	5	2	0
AMÈRICA DEL SUD											
Argentina	3.668	228	357	830	855	489	535	205	108	45	16
Bolívia	7.178	590	707	2.546	1.962	993	297	68	11	3	1
Brasil	1.468	63	112	464	422	263	94	20	18	11	1
Colòmbia	5.752	258	692	1.342	1.638	1.126	486	146	47	13	4
Xile	513	25	35	119	134	80	69	30	15	6	0
Ecuador	8.414	579	1.292	2.264	2.379	1.304	466	107	22	1	0
Paraguai	586	18	35	224	146	110	42	10	0	0	1
Perú	798	25	62	172	259	125	87	40	19	9	0
Uruguai	1.240	94	128	262	301	201	131	79	37	6	1
Veneçuela	1.291	55	138	340	295	305	121	23	11	2	1
Altres	4	0	0	1	1	0	1	1	0	0	0
ÀSIA											
Xina	1.578	279	150	343	431	251	86	25	9	3	1
Filipines	150	2	7	16	25	42	34	13	9	2	0
Índia	122	9	13	31	30	24	11	2	2	0	0
Pakistan	202	31	37	36	61	20	12	4	1	0	0
Síria	87	2	13	15	19	15	15	4	3	1	0
Altres	425	26	38	94	132	76	32	19	7	1	0
OCEANIA											
Nova Zelanda	112	33	13	12	36	14	3	1	0	0	0
Altres	50	12	7	5	18	7	0	1	0	0	0

3.9 Estrangers segons sexe i edat any a any

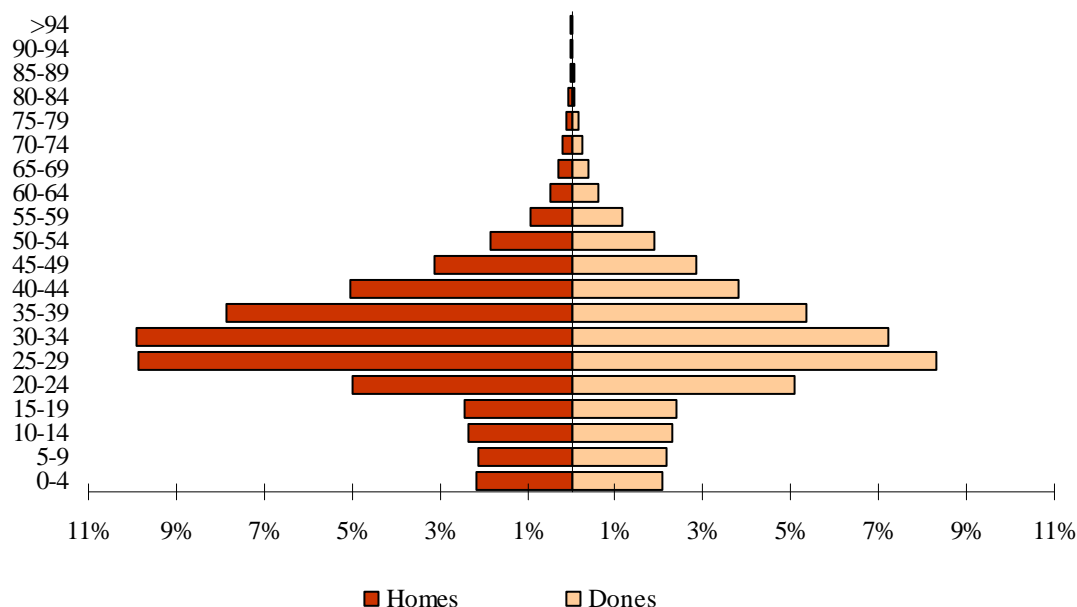
3.9 Extranjeros según sexo y edad año a año

	Total	Homes	Dones		Total	Homes	Dones
Total	102.166	54.977	47.189				
0	1.340	694	646	48	1.156	584	572
1	1.016	506	510	49	978	483	495
2	669	329	340	50	942	485	457
3	633	338	295	51	836	426	410
4	667	359	308	52	724	340	384
5	732	361	371	53	708	336	372
6	855	425	430	54	644	314	330
7	937	448	489	55	522	234	288
8	959	505	454	56	498	237	261
9	914	439	475	57	435	191	244
10	1.019	527	492	58	390	164	226
11	980	493	487	59	327	149	178
12	910	463	447	60	270	113	157
13	925	471	454	61	245	114	131
14	881	431	450	62	213	96	117
15	871	447	424	63	220	88	132
16	889	463	426	64	177	83	94
17	976	492	484	65	171	70	101
18	981	470	511	66	142	61	81
19	1.208	598	610	67	141	54	87
20	1.428	691	737	68	130	64	66
21	1.630	821	809	69	114	53	61
22	1.994	966	1.028	70	118	55	63
23	2.416	1.209	1.207	71	105	45	60
24	2.851	1.424	1.427	72	88	42	46
25	3.254	1.713	1.541	73	70	27	43
26	3.542	1.819	1.723	74	63	33	30
27	3.872	2.140	1.732	75	58	15	43
28	3.860	2.124	1.736	76	64	32	32
29	4.043	2.284	1.759	77	67	25	42
30	3.734	2.015	1.719	78	54	19	35
31	3.738	2.124	1.614	79	44	23	21
32	3.573	2.128	1.445	80	45	19	26
33	3.387	2.011	1.376	81	34	14	20
34	3.067	1.828	1.239	82	22	7	15
35	2.933	1.753	1.180	83	24	11	13
36	2.881	1.754	1.127	84	20	10	10
37	2.872	1.740	1.132	85	21	7	14
38	2.511	1.457	1.054	86	19	3	16
39	2.275	1.316	959	87	11	3	8
40	2.099	1.192	907	88	9	4	5
41	1.977	1.183	794	89	10	3	7
42	1.756	971	785	90	6	1	5
43	1.610	917	693	91	4	1	3
44	1.610	890	720	92	2	0	2
45	1.382	747	635	93	4	1	3
46	1.321	683	638	94	5	2	3
47	1.230	674	556	95 i més	8	3	5

3.10 Estrangers segons edat i sexe en grups de cinc anys

3.10 Extranjeros según edad y sexo en grupos de cinco años

	Total	%	Homes	%	Dones	%
Total	102.166	100,0%	54.977	100,0%	47.189	100,0%
0- 4	4.325	4,2%	2.226	4,0%	2.099	4,4%
5-9	4.397	4,3%	2.178	4,0%	2.219	4,7%
10-14	4.715	4,6%	2.385	4,3%	2.330	4,9%
15-19	4.925	4,8%	2.470	4,5%	2.455	5,2%
20-24	10.319	10,1%	5.111	9,3%	5.208	11,0%
25-29	18.571	18,2%	10.080	18,3%	8.491	18,0%
30-34	17.499	17,1%	10.106	18,4%	7.393	15,7%
35-39	13.472	13,2%	8.020	14,6%	5.452	11,6%
40-44	9.052	8,9%	5.153	9,4%	3.899	8,3%
45-49	6.067	5,9%	3.171	5,8%	2.896	6,1%
50-54	3.854	3,8%	1.901	3,5%	1.953	4,1%
55-59	2.172	2,1%	975	1,8%	1.197	2,5%
60-64	1.125	1,1%	494	0,9%	631	1,3%
65-69	698	0,7%	302	0,5%	396	0,8%
70-74	444	0,4%	202	0,4%	242	0,5%
75-79	287	0,3%	114	0,2%	173	0,4%
80-84	145	0,1%	61	0,1%	84	0,2%
85-89	70	0,1%	20	0,0%	50	0,1%
90-94	21	0,0%	5	0,0%	16	0,0%
95 i més	8	0,0%	3	0,0%	5	0,0%

ESTRANGERS SEGONS EDAT I SEXE

3.11 Estrangers segons nacionalitat i edat. Total**3.11 Extranjeros según nacionalidad y edad. Total**

	Total	0-15	16-19	20-29	30-39	40-49	50-59	60-69	70-79	80-89	90 i més
Total	102.166	14.308	4.054	28.890	30.971	15.119	6.026	1.823	731	215	29
U.E. (27)	22.110	2.635	726	6.289	6.556	3.109	1.686	671	301	116	21
Bèlgica	252	22	4	53	93	40	17	7	9	5	2
Bulgària	2.752	359	101	684	834	465	259	38	11	1	0
França	2.050	189	35	537	564	289	170	120	89	53	4
Irlanda	176	16	1	36	76	27	12	6	1	1	0
Itàlia	4.432	566	147	1.026	1.337	618	421	206	82	25	4
Països Baixos	407	35	4	85	135	77	39	17	12	3	0
Polònia	788	91	22	285	228	99	54	7	1	0	1
Portugal	826	103	22	195	235	143	77	30	12	6	3
Regne Unit	1.269	98	18	238	423	262	115	70	28	12	5
Alemanya	1.357	131	27	274	366	263	140	112	37	5	2
Romania	6.582	918	322	2.429	1.881	682	303	36	10	1	0
Lituània	238	27	6	101	57	31	13	1	1	1	0
Altres	981	80	17	346	327	113	66	21	8	3	0
RESTA D'EUROPA	4.132	526	211	989	1.052	827	402	82	37	5	1
Ucraïna	1.801	220	78	377	472	420	207	24	2	1	0
Moldàvia	182	26	11	60	43	32	9	1	0	0	0
Armènia	833	113	52	211	176	169	80	18	14	0	0
Rússia	765	111	55	201	189	121	59	15	10	3	1
Altres	551	56	15	140	172	85	47	24	11	1	0
ÀFRICA	12.424	1.394	358	3.953	4.555	1.522	441	135	61	5	0
Algèria	2.000	255	20	386	906	312	85	28	7	1	0
Camerun	212	30	3	77	83	17	1	0	1	0	0
Ghana	443	19	39	144	192	42	7	0	0	0	0
Guinea Conakry	443	57	37	141	143	36	11	11	7	0	0
Guinea Equatorial	992	231	91	241	215	101	52	37	21	3	0
Mali	868	13	9	528	279	37	2	0	0	0	0
Marroc	2.984	371	105	1.015	949	357	131	33	22	1	0
Nigèria	2.609	282	20	990	1.080	214	21	2	0	0	0
Senegal	1.159	52	20	230	440	289	105	20	3	0	0
Altres	714	84	14	201	268	117	26	4	0	0	0
AMÈRICA DEL NORD	1.105	149	27	275	337	169	66	34	28	20	0
Estats Units	496	80	15	87	124	87	43	21	21	18	0
Mèxic	552	63	11	175	205	68	18	7	4	1	0
Altres	57	6	1	13	8	14	5	6	3	1	0
AMÈRICA CENTRAL	2.312	223	112	565	766	364	175	74	26	6	1
Cuba	1.129	77	42	192	417	214	111	56	17	2	1
Hondures	396	65	24	135	110	41	15	3	3	0	0
República Dominicana	435	46	34	118	136	60	28	9	2	2	0
Altres	352	35	12	120	103	49	21	6	4	2	0
AMÈRICA DEL SUD	50.185	8.231	2.293	13.958	14.334	7.524	2.814	732	238	56	5
Argentina	3.840	576	141	851	1.099	511	424	150	67	20	1
Bolívia	12.818	2.156	566	4.339	3.573	1.632	447	86	16	3	0
Brasil	1.955	240	77	721	578	235	80	16	8	0	0
Colòmbia	9.590	1.298	470	2.304	2.853	1.825	622	153	52	10	3
Xile	740	86	22	181	239	126	54	20	10	2	0
Equador	16.315	3.279	835	4.179	4.588	2.439	796	164	28	7	0
Paraguai	901	65	22	341	243	161	58	11	0	0	0
Perú	1.082	87	37	281	355	175	82	36	24	5	0
Uruguai	1.586	248	62	352	445	239	141	71	22	6	0
Veneçuela	1.357	196	61	409	361	181	110	24	11	3	1
Altres	1	0	0	0	0	0	0	1	0	0	0
ÀSIA	9.551	1.045	326	2.814	3.254	1.545	428	91	40	7	1
Xina	3.464	670	211	785	959	601	177	36	18	6	1
Índia	1.265	50	17	450	490	207	40	8	3	0	0
Pakistan	3.722	178	56	1.292	1.503	553	128	9	3	0	0
Síria	168	29	5	39	47	29	11	3	5	0	0
Altres	932	118	37	248	255	155	72	35	11	1	0
OCEANIA I ALTRES	347	105	1	47	117	59	14	4	0	0	0
Nova Zelanda	276	89	1	33	93	46	11	3	0	0	0
Altres	70	15	0	14	24	13	3	1	0	0	0

3.11 Estrangers segons nacionalitat i edat. Homes**3.11 Extranjeros según nacionalidad y edad. Hombres**

	Total	0-15	16-19	20-29	30-39	40-49	50-59	60-69	70-79	80-89	90 i més
Total	54.977	7.236	2.023	15.191	18.126	8.324	2.876	796	316	81	8
U.E. (27)	11.810	1.323	342	3.093	3.861	1.802	860	330	149	43	7
Bèlgica	135	17	3	29	50	22	4	4	3	3	0
Bulgària	1.456	184	51	337	498	240	128	13	4	1	0
França	1.043	97	20	269	318	156	77	53	36	15	2
Irlanda	113	9	1	17	53	20	8	3	1	1	0
Itàlia	2.678	288	73	617	895	419	224	107	43	11	1
Països Baixos	226	20	1	46	72	48	21	8	8	2	0
Polònia	390	50	7	123	113	72	23	1	0	0	1
Portugal	478	48	8	98	162	88	45	18	8	2	1
Regne Unit	739	60	13	109	237	181	74	40	19	4	2
Alemanya	708	55	16	111	212	150	77	63	22	2	0
Romania	3.246	447	139	1.153	1.033	321	137	12	3	1	0
Lituània	121	16	5	50	31	16	3	0	0	0	0
Altres	477	32	5	134	187	69	39	8	2	1	0
RESTA D'EUROPA	1.976	289	118	477	509	372	162	33	14	2	0
Ucraïna	847	118	54	181	229	185	73	6	0	1	0
Moldàvia	83	10	6	26	20	16	5	0	0	0	0
Armènia	469	60	26	128	109	89	43	9	5	0	0
Rússia	277	71	23	61	55	44	18	3	2	0	0
Altres	300	30	9	81	96	38	23	15	7	1	0
ÀFRICA	8.819	673	213	2.662	3.640	1.220	306	74	29	2	0
Algèria	1.557	114	13	284	785	270	67	17	6	1	0
Camerun	147	16	3	53	63	11	0	0	1	0	0
Ghana	395	7	38	132	177	35	6	0	0	0	0
Guinea Conakry	282	27	18	89	109	24	8	4	3	0	0
Guinea Equatorial	347	101	34	67	80	36	12	11	5	1	0
Mali	848	5	8	519	278	37	1	0	0	0	0
Marroc	1.930	179	60	678	672	239	72	19	11	0	0
Nigèria	1.701	149	12	489	852	186	13	0	0	0	0
Senegal	1.079	31	18	216	406	282	104	19	3	0	0
Altres	533	44	9	135	218	100	23	4	0	0	0
AMÈRICA DEL NORD	535	79	11	126	157	87	26	18	19	12	0
Estats Units	256	40	8	45	63	45	17	13	15	10	0
Mèxic	244	36	3	74	88	32	6	2	2	1	0
Altres	35	3	0	7	6	10	3	3	2	1	0
AMÈRICA CENTRAL	1.024	119	60	233	357	159	65	25	6	0	0
Cuba	544	39	22	75	224	117	45	19	3	0	0
Hondures	125	34	11	39	27	10	2	1	1	0	0
República Dominicana	195	25	20	63	55	18	10	4	0	0	0
Altres	160	21	7	56	51	14	8	1	2	0	0
AMÈRICA DEL SUD	23.362	4.129	1.084	6.259	6.911	3.455	1.154	272	79	18	1
Argentina	1.992	303	80	425	610	280	190	73	25	6	0
Bolívia	5.534	1.034	234	1.805	1.622	652	158	22	6	1	0
Brasil	797	122	37	308	214	82	28	3	3	0	0
Colòmbia	4.329	637	225	1.046	1.315	824	215	49	14	3	1
Xile	385	50	11	88	128	71	23	11	3	0	0
Equador	8.019	1.662	411	1.961	2.335	1.206	371	61	6	6	0
Paraguai	341	29	5	121	100	61	23	2	0	0	0
Perú	505	37	14	135	158	99	36	15	10	1	0
Uruguai	825	138	31	178	252	120	71	26	8	1	0
Veneçuela	635	117	36	192	177	60	39	10	4	0	0
Altres	0	0	0	0	0	0	0	0	0	0	0
ÀSIA	7.249	576	194	2.309	2.622	1.190	292	42	20	4	0
Xina	1.967	365	117	447	539	366	102	17	11	3	0
Índia	1.150	30	15	418	463	187	31	5	1	0	0
Pakistan	3.504	101	41	1.258	1.444	534	117	7	2	0	0
Síria	103	18	0	26	34	20	3	0	2	0	0
Altres	525	62	21	160	142	83	39	13	4	1	0
OCEANIA I ALTRES	202	48	1	32	69	39	11	2	0	0	0
Nova Zelanda	162	42	1	22	56	31	8	2	0	0	0
Altres	39	5	0	10	13	8	3	0	0	0	0

3.11 Estrangers segons nacionalitat i edat. Dones

3.11 Extranjeros según nacionalidad y edad. Dones

	Total	0-15	16-19	20-29	30-39	40-49	50-59	60-69	70-79	80-89	90 i més
Total	47.189	7.072	2.031	13.699	12.845	6.795	3.150	1.027	415	134	21
U.E. (27)	10.300	1.312	384	3.196	2.695	1.307	826	341	152	73	14
Bèlgica	117	5	1	24	43	18	13	3	6	2	2
Bulgària	1.296	175	50	347	336	225	131	25	7	0	0
França	1.007	92	15	268	246	133	93	67	53	38	2
Irlanda	63	7	0	19	23	7	4	3	0	0	0
Itàlia	1.754	278	74	409	442	199	197	99	39	14	3
Països Baixos	181	15	3	39	63	29	18	9	4	1	0
Polònia	398	41	15	162	115	27	31	6	1	0	0
Portugal	348	55	14	97	73	55	32	12	4	4	2
Regne Unit	530	38	5	129	186	81	41	30	9	8	3
Alemanya	649	76	11	163	154	113	63	49	15	3	2
Romania	3.336	471	183	1.276	848	361	166	24	7	0	0
Lituània	117	11	1	51	26	15	10	1	1	1	0
Altres	504	48	12	212	140	44	27	13	6	2	0
RESTA D'EUROPA	2.156	237	93	512	543	455	240	49	23	3	1
Ucraïna	954	102	24	196	243	235	134	18	2	0	0
Moldàvia	99	16	5	34	23	16	4	1	0	0	0
Armènia	364	53	26	83	67	80	37	9	9	0	0
Rússia	488	40	32	140	134	77	41	12	8	3	1
Altres	251	26	6	59	76	47	24	9	4	0	0
ÀFRICA	3.605	721	145	1.291	915	302	135	61	32	3	0
Algèria	443	141	7	102	121	42	18	11	1	0	0
Camerun	65	14	0	24	20	6	1	0	0	0	0
Ghana	48	12	1	12	15	7	1	0	0	0	0
Guinea Conakry	161	30	19	52	34	12	3	7	4	0	0
Guinea Equatorial	645	130	57	174	135	65	40	26	16	2	0
Mali	20	8	1	9	1	0	1	0	0	0	0
Marroc	1.054	192	45	337	277	118	59	14	11	1	0
Nigèria	908	133	8	501	228	28	8	2	0	0	0
Senegal	80	21	2	14	34	7	1	1	0	0	0
Altres	181	40	5	66	50	17	3	0	0	0	0
AMÈRICA DEL NORD	570	70	16	149	180	82	40	16	9	8	0
Estats Units	240	40	7	42	61	42	26	8	6	8	0
Mèxic	308	27	8	101	117	36	12	5	2	0	0
Altres	22	3	1	6	2	4	2	3	1	0	0
AMÈRICA CENTRAL	1.288	104	52	332	409	205	110	49	20	6	1
Cuba	585	38	20	117	193	97	66	37	14	2	1
Hondures	271	31	13	96	83	31	13	2	2	0	0
República Dominicana	240	21	14	55	81	42	18	5	2	2	0
Altres	192	14	5	64	52	35	13	5	2	2	0
AMÈRICA DEL SUD	26.823	4.102	1.209	7.699	7.423	4.069	1.660	460	159	38	4
Argentina	1.848	273	61	426	489	231	234	77	42	14	1
Bolívia	7.284	1.122	332	2.534	1.951	980	289	64	10	2	0
Brasil	1.158	118	40	413	364	153	52	13	5	0	0
Colòmbia	5.261	661	245	1.258	1.538	1.001	407	104	38	7	2
Xile	355	36	11	93	111	55	31	9	7	2	0
Equador	8.296	1.617	424	2.218	2.253	1.233	425	103	22	1	0
Paraguai	560	36	17	220	143	100	35	9	0	0	0
Perú	577	50	23	146	197	76	46	21	14	4	0
Uruguai	761	110	31	174	193	119	70	45	14	5	0
Veneçuela	722	79	25	217	184	121	71	14	7	3	1
Altres	1	0	0	0	0	0	0	1	0	0	0
ÀSIA	2.302	469	132	505	632	355	136	49	20	3	1
Xina	1497	305	94	338	420	235	75	19	7	3	1
Índia	115	20	2	32	27	20	9	3	2	0	0
Pakistan	218	77	15	34	59	19	11	2	1	0	0
Síria	65	11	5	13	13	9	8	3	3	0	0
Altres	407	56	16	88	113	72	33	22	7	0	0
OCEANIA I ALTRES	145	57	0	15	48	20	3	2	0	0	0
Nova Zelanda	114	47	0	11	37	15	3	1	0	0	0
Altres	31	10	0	4	11	5	0	1	0	0	0

3.12 Població segons nacionalitat i lloc de naixement

3.12 Población según nacionalidad y lugar de nacimiento

Nacionalitat	Total	Nascuts a Espanya	Nascuts fora d'Espanya	
			Al seu país de nacionalitat	A un altre país diferent
Epanyols	698.500	679.424	-	19.076
Estrangers	102.166	3.932	94.160	4.074
RESTA UE (27)	22.110	1.047	17.525	3.538
Bèlgica	252	19	196	37
Bulgaria	2.752	97	2.651	4
França	2.050	141	1.690	219
Itàlia	4.432	168	1.752	2.512
Països Baixos	407	26	293	88
Polònia	788	30	751	7
Portugal	826	48	669	109
Regne Unit	1.269	53	1.072	144
Alemanya	1.357	109	990	258
Romania	6.582	299	6.276	7
Lituània	238	12	220	6
RESTA D'EUROPA	4.132	154	3.900	78
Ucraïna	1.801	65	1.714	22
Armènia	833	33	793	7
Rússia	765	23	721	21
ÀFRICA	12.424	892	11.456	76
Algèria	2.000	182	1.811	7
Ghana	443	16	421	6
Guinea Conakry	443	28	404	11
Guinea Equatorial	992	95	884	13
Mali	868	11	855	2
Marroc	2.984	231	2.740	13
Nigèria	2.609	217	2.381	11
Senegal	1.159	42	1.116	1
AMÈRICA DEL NORD	1.105	39	964	102
Estats Units	496	25	392	79
Mèxic	552	10	535	7
AMÈRICA CENTRAL	2.312	36	2.268	8
Cuba	1.129	11	1.113	5
Hondures	396	7	389	0
República Dominicana	435	9	424	2
AMÈRICA DEL SUD	50.185	1.146	48.887	152
Argentina	3.840	50	3.742	48
Bolívia	12.818	350	12.462	6
Brasil	1.955	40	1.912	3
Colòmbia	9.590	183	9.394	13
Xile	740	10	719	11
Equador	16.315	420	15.882	13
Paraguai	901	15	884	2
Perú	1.082	11	1.067	4
Uruguai	1.586	28	1.552	6
Veneçuela	1.357	39	1.272	46
ÀSIA	9.551	608	8.837	106
Xina	3.464	433	3.005	26
Índia	1.265	34	1.222	9
Pakistan	3.722	62	3.654	6
OCEANIA I ALTRES	347	10	323	14
Nova Zelanda	276	8	260	8

3.13 Població segons país de naixement i nacionalitat

3.13 Población según país de nacimiento y nacionalidad

País de naixement	Total	Espanyols	Extrangers segons nacionalitat	
			La del país de naixement	D'altre país diferent
Espanya	683.356	679.424	-	3.932
Fora d'Espanya	117.310	19.076	94.160	4.074
RESTA D'EUROPA	29.028	7.194	21.425	409
Bèlgica	461	252	196	13
Bulgaria	2.712	48	2.651	13
França	5.362	3.620	1.690	52
Itàlia	1.912	123	1.752	37
Països Baixos	482	173	293	16
Polònia	778	19	751	8
Portugal	806	131	669	6
Regne Unit	1.470	374	1.072	24
Alemanya	2.307	1.264	990	53
Romania	6.395	107	6.276	12
Suïssa	794	670	94	30
Ucraïna	1.825	81	1.714	30
Armènia	819	8	793	18
Rússia	879	119	721	39
ÀFRICA	14.456	2.727	11.456	273
Algèria	2.125	256	1.811	58
Ghana	433	8	421	4
Guinea Conakry	481	60	404	17
Guinea Equatorial	1.335	436	884	15
Mali	856	1	855	0
Marroc	4.547	1.745	2.740	62
Nigèria	2.396	8	2.381	7
Senegal	1.186	65	1.116	5
AMÈRICA DEL NORD	1.579	554	964	61
Estats Units d'Amèrica	682	266	392	24
Mèxic	784	226	535	23
AMÈRICA CENTRAL	3.419	1.048	2.268	103
Cuba	1.711	541	1.113	57
Honduras	414	24	389	1
República Dominicana	706	260	424	22
AMÈRICA DEL SUD	58.316	6.433	48.887	2.996
Argentina	7.667	2.137	3.742	1.788
Bolívia	12.596	104	12.462	30
Brasil	2.503	535	1.912	56
Colòmbia	10.430	865	9.394	171
Xile	1.052	227	719	106
Equador	16.464	527	15.882	55
Paraguai	966	58	884	24
Perú	1.539	385	1.067	87
Uruguai	2.590	538	1.552	500
Veneçuela	2.504	1.056	1.272	176
ÀSIA	10.114	1.074	8.837	203
Xina	3.362	342	3.005	15
Índia	1.295	56	1.222	17
Pakistan	3.760	55	3.654	51
OCEANIA I ALTRES	398	46	323	29
Nova Zelanda	273	1	260	12

3.14 Població que viu en col·lectius segons sexe i edat any a any

3.14 Población que vive en colectivos según sexo y edad año a año

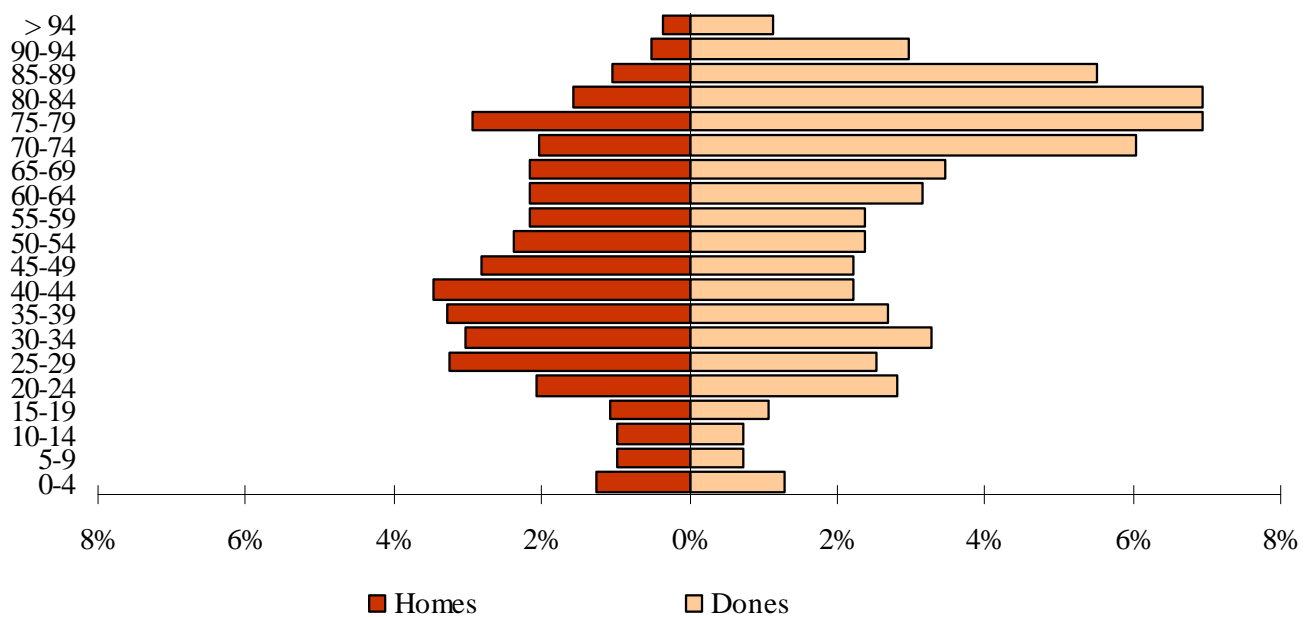
	Total	Homes	Dones
Total	3.680	1.452	2.228
0	20	8	12
1	24	10	14
2	21	12	9
3	11	5	6
4	18	11	7
5	10	7	3
6	19	11	8
7	8	8	0
8	11	4	7
9	15	6	9
10	12	6	6
11	9	7	2
12	14	9	5
13	11	3	8
14	17	11	6
15	12	4	8
16	13	7	6
17	10	8	2
18	18	7	11
19	27	14	13
20	38	17	21
21	38	10	28
22	23	3	20
23	40	24	16
24	40	22	18
25	45	28	17
26	39	20	19
27	39	24	15
28	51	29	22
29	39	19	20
30	47	23	24
31	41	20	21
32	49	21	28
33	51	22	29
34	44	25	19
35	51	27	24
36	35	19	16
37	51	29	22
38	39	21	18
39	44	25	19
40	48	29	19
41	44	29	15
42	46	24	22
43	33	18	15
44	38	27	11
45	47	25	22
46	37	20	17
47	38	17	21
48	25	15	10
49	39	27	12

	Total	Homes	Dones
50	30	15	15
51	36	17	19
52	32	15	17
53	36	18	18
54	40	22	18
55	32	17	15
56	31	17	14
57	29	14	15
58	44	21	23
59	31	10	21
60	47	16	31
61	42	17	25
62	35	18	17
63	33	12	21
64	38	16	22
65	38	21	17
66	56	22	34
67	29	9	20
68	37	8	29
69	47	19	28
70	49	14	35
71	43	12	31
72	80	20	60
73	69	18	51
74	56	11	45
75	71	27	44
76	59	17	42
77	82	27	55
78	73	17	56
79	78	20	58
80	78	21	57
81	60	12	48
82	52	4	48
83	64	14	50
84	60	7	53
85	52	10	42
86	60	7	53
87	46	8	38
88	34	7	27
89	49	6	43
90	29	2	27
91	35	2	33
92	24	9	15
93	23	4	19
94	17	2	15
95	15	3	12
96	12	2	10
97	11	2	9
98	5	2	3
99	3	0	3
100 i més	9	4	5

3.15 Població que viu en col·lectius segons edat i sexe en grups de cinc anys

3.15 Población que vive en colectivos según edad y sexo en grupos de cinco años

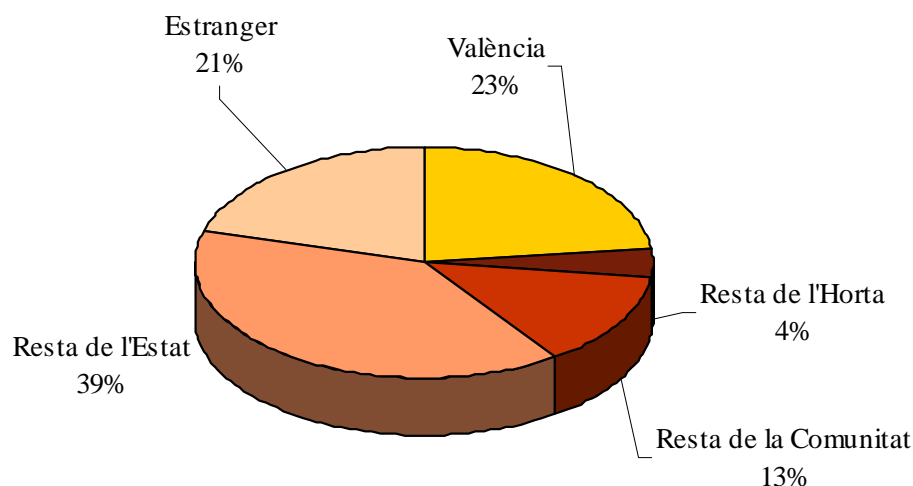
	Total	%	Homes	%	Dones	%
Total	3.680	100,0%	1.452	100,0%	2.228	100,0%
0- 4	94	2,6%	46	3,2%	48	1,3%
5- 9	63	1,7%	36	2,5%	27	0,7%
10-14	63	1,7%	36	2,5%	27	0,7%
15-19	80	2,2%	40	2,8%	40	1,1%
20-24	179	4,9%	76	5,2%	103	2,8%
25-29	213	5,8%	120	8,3%	93	2,5%
30-34	232	6,3%	111	7,6%	121	3,3%
35-39	220	6,0%	121	8,3%	99	2,7%
40-44	209	5,7%	127	8,7%	82	2,2%
45-49	186	5,1%	104	7,2%	82	2,2%
50-54	174	4,7%	87	6,0%	87	2,4%
55-59	167	4,5%	79	5,4%	88	2,4%
60-64	195	5,3%	79	5,4%	116	3,2%
65-69	207	5,6%	79	5,4%	128	3,5%
70-74	297	8,1%	75	5,2%	222	6,0%
75-79	363	9,9%	108	7,4%	255	6,9%
80-84	314	8,5%	58	4,0%	256	7,0%
85-89	241	6,5%	38	2,6%	203	5,5%
90-94	128	3,5%	19	1,3%	109	3,0%
95 i més	55	1,5%	13	0,9%	42	1,1%

POBLACIÓ QUE VIU EN COL·LECTIUS SEGONS EDAT I SEXE

3.16 Població que viu en col·lectius segons lloc de naixement, edat i sexe

3.16 Población que vive en colectivos según lugar de nacimiento, edad y sexo

	Total	0-15	16-19	20-29	30-39	40-49	50-59	60-69	70-79	80-89	90 i més
Total	3.680	232	68	392	452	395	341	402	660	555	183
Homes	1.452	122	36	196	232	231	166	158	183	96	32
Dones	2.228	110	32	196	220	164	175	244	477	459	151
VALÈNCIA											
Total	848	134	17	50	77	81	59	63	133	157	77
Homes	332	73	9	26	33	50	25	27	48	25	16
Dones	516	61	8	24	44	31	34	36	85	132	61
RESTA DE L'HORTA											
Total	140	9	0	6	9	14	17	10	45	24	6
Homes	52	2	0	6	4	9	6	4	16	4	1
Dones	88	7	0	0	5	5	11	6	29	20	5
RESTA DE LA COMUNITAT											
Total	493	11	6	16	35	28	52	69	131	114	31
Homes	173	8	1	8	18	16	25	30	37	27	3
Dones	320	3	5	8	17	12	27	39	94	87	28
RESTA DE L'ESTAT											
Total	1.446	40	12	80	117	147	157	237	345	245	66
Homes	498	17	6	34	60	89	81	86	80	35	12
Dones	946	23	6	46	57	58	76	151	265	210	54
ESTRANGER											
Total	753	38	33	240	214	125	56	23	6	15	3
Homes	395	22	20	122	117	67	29	11	2	5	0
Dones	358	16	13	118	97	58	27	12	4	10	3

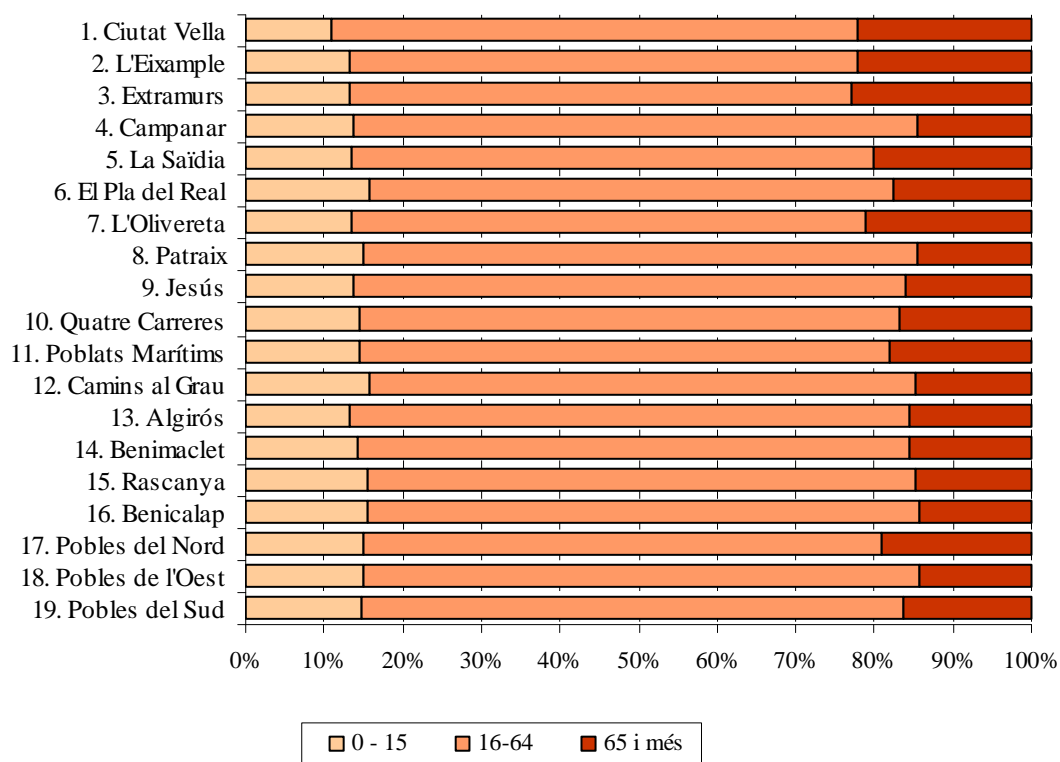
POBLACIÓ QUE VIU EN COL·LECTIUS SEGONS LLOC DE NAIXEMENT

4. CLASSIFICACIONS DE LA POBLACIÓ DELS DISTRICTES

4.1 Població segons edat en tres grups. Total

4.1 Población según edad en tres grupos. Total

	Total	0-15	16-64	65 i més
Valencia	800.666	114.528	547.407	138.731
1. Ciutat Vella	25.368	2.788	16.986	5.594
2. L'Eixample	44.127	5.889	28.415	9.823
3. Extramurs	50.076	6.587	32.068	11.421
4. Campanar	34.763	4.820	24.918	5.025
5. La Saïdia	49.320	6.670	32.751	9.899
6. El Pla del Real	31.369	4.910	20.915	5.544
7. L'Olivereta	50.177	6.800	32.842	10.535
8. Patraix	58.401	8.780	41.108	8.513
9. Jesús	53.693	7.444	37.599	8.650
10. Quatre Carreres	74.556	10.810	51.210	12.536
11. Poblat Marítims	58.859	8.553	39.731	10.575
12. Camins al Grau	63.367	10.063	43.968	9.336
13. Algirós	40.803	5.350	29.126	6.327
14. Benimaclet	30.448	4.304	21.409	4.735
15. Rascanya	51.933	8.076	36.245	7.612
16. Benicalap	42.843	6.638	30.124	6.081
17. Pobles del Nord	6.271	942	4.128	1.201
18. Pobles de l'Oest	13.905	2.100	9.806	1.999
19. Pobles del Sud	20.387	3.004	14.058	3.325

POBLACIÓ SEGONS EDAT EN TRES GRUPS

4.1 Població segons edat en tres grups. Homes

4.1 Población según edad en tres grupos. Hombres

	Total	0-15	16-64	65 i més
Homes	385.399	58.623	272.321	54.455
1. Ciutat Vella	12.046	1.457	8.591	1.998
2. L'Eixample	20.251	3.039	13.776	3.436
3. Extramurs	22.799	3.321	15.384	4.094
4. Campanar	16.697	2.386	12.252	2.059
5. La Saïdia	23.205	3.417	15.977	3.811
6. El Pla del Real	14.566	2.412	9.921	2.233
7. L'Olivereta	23.891	3.417	16.428	4.046
8. Patraix	28.172	4.517	20.223	3.432
9. Jesús	26.327	3.798	19.018	3.511
10. Quatre Carreres	36.246	5.530	25.702	5.014
11. Poblat Marítims	28.668	4.402	20.145	4.121
12. Camins al Grau	31.091	5.220	22.164	3.707
13. Algirós	19.687	2.795	14.314	2.578
14. Benimaclet	14.584	2.173	10.503	1.908
15. Rascanya	25.878	4.169	18.501	3.208
16. Benicalap	21.305	3.464	15.301	2.540
17. Pobles del Nord	3.005	504	2.029	472
18. Pobles de l'Oest	6.878	1.086	4.945	847
19. Pobles del Sud	10.103	1.516	7.147	1.440

4.1 Població segons edat en tres grups. Dones

4.1 Población según edad en tres grupos. Mujeres

	Total	0-15	16-64	65 i més
Dones	415.267	55.905	275.086	84.276
1. Ciutat Vella	13.322	1.331	8.395	3.596
2. L'Eixample	23.876	2.850	14.639	6.387
3. Extramurs	27.277	3.266	16.684	7.327
4. Campanar	18.066	2.434	12.666	2.966
5. La Saïdia	26.115	3.253	16.774	6.088
6. El Pla del Real	16.803	2.498	10.994	3.311
7. L'Olivereta	26.286	3.383	16.414	6.489
8. Patraix	30.229	4.263	20.885	5.081
9. Jesús	27.366	3.646	18.581	5.139
10. Quatre Carreres	38.310	5.280	25.508	7.522
11. Poblat Marítims	30.191	4.151	19.586	6.454
12. Camins al Grau	32.276	4.843	21.804	5.629
13. Algirós	21.116	2.555	14.812	3.749
14. Benimaclet	15.864	2.131	10.906	2.827
15. Rascanya	26.055	3.907	17.744	4.404
16. Benicalap	21.538	3.174	14.823	3.541
17. Pobles del Nord	3.266	438	2.099	729
18. Pobles de l'Oest	7.027	1.014	4.861	1.152
19. Pobles del Sud	10.284	1.488	6.911	1.885

4.2 Població segons edat en grups de cinc anys. Total

4.2 Población según edad en grupos de cinco años. Total

	Total	0-4	5-9	10-14	15-19	20-24	25-29	30-34	35-39	40-44	45-49
València	800.666	38.582	34.682	34.311	36.676	48.605	68.324	72.856	68.169	63.874	57.564
1. Ciutat Vella	25.368	1.024	832	763	853	1.323	2.118	2.548	2.312	1.953	1.634
2. L'Eixample	44.127	2.061	1.899	1.608	1.705	2.289	3.188	3.834	3.660	3.579	3.056
3. Extramurs	50.076	2.215	2.039	1.950	2.031	2.518	3.796	4.087	4.160	3.794	3.593
4. Campanar	34.763	1.706	1.355	1.440	1.781	2.334	3.038	3.280	2.830	2.430	2.605
5. La Saïdia	49.320	2.140	1.994	2.128	2.190	2.908	4.146	4.382	4.007	3.781	3.394
6. El Pla del Real	31.369	1.554	1.559	1.501	1.494	1.901	2.670	2.569	2.390	2.272	2.066
7. L'Olivereta	50.177	2.286	2.017	2.066	2.149	2.861	4.022	4.451	4.243	4.117	3.460
8. Patraix	58.401	2.744	2.802	2.657	2.908	3.637	4.827	4.927	5.067	5.067	4.653
9. Jesús	53.693	2.469	2.147	2.375	2.577	3.386	4.852	5.139	4.339	4.439	4.050
10. Quatre Carreres	74.556	3.706	3.317	3.181	3.340	4.524	6.261	7.140	6.685	6.015	5.138
11. Poblat Marítims	58.859	2.841	2.629	2.608	2.716	3.702	5.035	5.210	4.828	4.634	4.256
12. Camins al Grau	63.367	3.776	3.034	2.743	2.762	3.659	5.252	6.313	6.379	5.406	4.609
13. Algirós	40.803	1.588	1.609	1.766	2.031	2.889	4.017	3.423	2.785	3.041	3.195
14. Benimaclet	30.448	1.243	1.313	1.443	1.585	2.145	2.823	2.504	2.220	2.335	2.392
15. Rascanya	51.933	2.878	2.358	2.327	2.503	3.330	4.882	5.414	4.811	4.216	3.480
16. Benicalap	42.843	2.272	2.036	1.913	2.027	2.655	3.977	4.152	4.048	3.623	2.879
17. Pobles del Nord	6.271	320	279	274	313	343	459	468	494	533	469
18. Pobles de l'Oest	13.905	754	622	601	685	918	1.282	1.378	1.257	1.049	1.038
19. Pobles del Sud	20.387	1.005	841	967	1.026	1.283	1.679	1.637	1.654	1.590	1.597

	50-54	55-59	60-64	65-69	70-74	75-79	80-84	85-89	90-94	95 i més
València	49.536	47.129	41.627	35.776	35.107	30.094	21.671	10.917	4.057	1.109
1. Ciutat Vella	1.521	1.498	1.395	1.139	1.253	1.262	980	609	266	85
2. L'Eixample	2.630	2.438	2.357	2.077	2.294	2.160	1.746	989	415	142
3. Extramurs	3.049	2.825	2.598	2.541	2.686	2.529	2.013	1.069	463	120
4. Campanar	2.516	2.367	2.056	1.445	1.242	1.054	719	394	141	30
5. La Saïdia	2.835	2.827	2.689	2.559	2.385	2.182	1.542	843	300	88
6. El Pla del Real	1.932	1.994	1.923	1.540	1.408	1.094	838	438	180	46
7. L'Olivereta	2.695	2.630	2.645	2.570	2.725	2.467	1.619	782	296	76
8. Patraix	4.062	3.645	2.892	2.196	2.176	1.890	1.365	626	215	45
9. Jesús	3.402	3.253	2.615	2.342	2.211	1.881	1.325	634	191	66
10. Quatre Carreres	4.287	4.337	4.089	3.608	3.282	2.604	1.742	890	319	91
11. Poblat Marítims	3.709	3.287	2.829	2.641	2.731	2.350	1.746	751	279	77
12. Camins al Grau	3.755	3.334	3.009	2.584	2.391	1.943	1.422	706	237	53
13. Algirós	2.863	3.024	2.245	1.731	1.635	1.349	943	485	153	31
14. Benimaclet	2.173	1.978	1.559	1.252	1.269	987	697	380	115	35
15. Rascanya	2.906	2.732	2.484	2.187	2.063	1.651	1.047	455	158	51
16. Benicalap	2.579	2.435	2.166	1.683	1.626	1.286	898	390	162	36
17. Pobles del Nord	408	369	341	276	294	273	191	127	37	3
18. Pobles de l'Oest	831	800	691	522	587	402	295	126	55	12
19. Pobles del Sud	1.383	1.356	1.044	883	849	730	543	223	75	22

4.2 Població segons edat en grups de cinc anys. Homes

4.2 Población según edad en grupos de cinco años. Hombres

	Total	0-4	5-9	10-14	15-19	20-24	25-29	30-34	35-39	40-44	45-49
Homes	385.399	19.634	17.796	17.617	18.811	24.683	35.519	37.816	35.106	31.977	27.865
1. Ciutat Vella	12.046	522	435	404	438	642	1.111	1.347	1.230	1.043	792
2. L'Eixample	20.251	1.082	932	855	871	1.185	1.617	1.922	1.846	1.757	1.457
3. Extramurs	22.799	1.128	1.014	988	1.044	1.255	1.944	2.055	2.056	1.837	1.729
4. Campanar	16.697	840	677	722	902	1.211	1.573	1.677	1.414	1.181	1.219
5. La Saïdia	23.205	1.102	998	1.113	1.106	1.399	2.154	2.263	2.018	1.848	1.640
6. El Pla del Real	14.566	715	796	754	771	946	1.323	1.307	1.159	1.046	971
7. L'Olivereta	23.891	1.132	1.042	1.028	1.103	1.405	2.131	2.381	2.214	2.113	1.672
8. Patraix	28.172	1.393	1.488	1.335	1.520	1.877	2.490	2.450	2.548	2.499	2.208
9. Jesús	26.327	1.230	1.079	1.243	1.353	1.750	2.590	2.720	2.228	2.247	1.936
10. Quatre Carreres	36.246	1.933	1.670	1.621	1.727	2.298	3.221	3.726	3.526	3.016	2.560
11. Poblat Marítims	28.668	1.464	1.377	1.323	1.349	1.922	2.629	2.786	2.569	2.370	2.074
12. Camins al Grau	31.091	1.995	1.562	1.394	1.423	1.887	2.765	3.228	3.313	2.812	2.275
13. Algirós	19.687	834	838	919	1.059	1.444	2.095	1.799	1.437	1.452	1.480
14. Benimaclet	14.584	608	663	746	829	1.067	1.466	1.280	1.134	1.099	1.124
15. Rascanya	25.878	1.436	1.240	1.211	1.271	1.727	2.549	2.890	2.552	2.186	1.754
16. Benicalap	21.305	1.177	1.080	996	1.029	1.384	2.083	2.183	2.136	1.873	1.425
17. Pobles del Nord	3.005	167	154	151	155	165	234	232	242	269	224
18. Pobles de l'Oest	6.878	375	340	315	323	461	666	722	651	543	515
19. Pobles del Sud	10.103	501	411	499	538	658	878	848	833	786	810

	50-54	55-59	60-64	65-69	70-74	75-79	80-84	85-89	90-94	95 i més
Homes	23.191	21.874	19.055	15.818	15.025	11.689	7.433	3.164	1.065	261
1. Ciutat Vella	750	706	628	505	493	462	297	165	56	20
2. L'Eixample	1.188	1.115	988	893	883	782	517	251	91	19
3. Extramurs	1.343	1.217	1.095	1.040	1.072	902	655	281	119	25
4. Campanar	1.114	1.121	987	670	548	432	252	118	31	8
5. La Saïdia	1.330	1.223	1.200	1.116	999	826	527	244	79	20
6. El Pla del Real	837	871	837	703	622	426	297	123	52	10
7. L'Olivereta	1.268	1.196	1.160	1.048	1.162	938	565	232	78	23
8. Patraix	1.842	1.758	1.332	1.004	926	742	491	188	66	15
9. Jesús	1.685	1.562	1.193	1.066	1.012	730	453	175	58	17
10. Quatre Carreres	2.015	1.993	1.926	1.597	1.429	1.009	592	273	86	28
11. Poblat Marítims	1.851	1.565	1.268	1.161	1.173	902	606	204	58	17
12. Camins al Grau	1.775	1.568	1.387	1.134	1.022	793	479	203	62	14
13. Algirós	1.237	1.417	1.098	751	740	535	344	164	42	2
14. Benimaclet	1.010	917	733	548	561	412	232	109	39	7
15. Rascanya	1.395	1.276	1.183	984	906	698	409	145	52	14
16. Benicalap	1.232	1.142	1.025	787	690	537	331	130	54	11
17. Pobles del Nord	202	170	168	136	138	100	56	35	6	1
18. Pobles de l'Oest	415	377	328	246	275	151	116	40	15	4
19. Pobles del Sud	702	680	519	429	374	312	214	84	21	6

4.2 Població segons edat en grups de cinc anys. Dones

4.2 Población según edad en grupos de cinco años. Mujeres

	Total	0-4	5-9	10-14	15-19	20-24	25-29	30-34	35-39	40-44	45-49
Dones	415.267	18.948	16.886	16.694	17.865	23.922	32.805	35.040	33.063	31.897	29.699
1. Ciutat Vella	13.322	502	397	359	415	681	1.007	1.201	1.082	910	842
2. L'Eixample	23.876	979	967	753	834	1.104	1.571	1.912	1.814	1.822	1.599
3. Extramurs	27.277	1.087	1.025	962	987	1.263	1.852	2.032	2.104	1.957	1.864
4. Campanar	18.066	866	678	718	879	1.123	1.465	1.603	1.416	1.249	1.386
5. La Saïdia	26.115	1.038	996	1.015	1.084	1.509	1.992	2.119	1.989	1.933	1.754
6. El Pla del Real	16.803	839	763	747	723	955	1.347	1.262	1.231	1.226	1.095
7. L'Olivereta	26.286	1.154	975	1.038	1.046	1.456	1.891	2.070	2.029	2.004	1.788
8. Patraix	30.229	1.351	1.314	1.322	1.388	1.760	2.337	2.477	2.519	2.568	2.445
9. Jesús	27.366	1.239	1.068	1.132	1.224	1.636	2.262	2.419	2.111	2.192	2.114
10. Quatre Carreres	38.310	1.773	1.647	1.560	1.613	2.226	3.040	3.414	3.159	2.999	2.578
11. Poblat Marítims	30.191	1.377	1.252	1.285	1.367	1.780	2.406	2.424	2.259	2.264	2.182
12. Camins al Grau	32.276	1.781	1.472	1.349	1.339	1.772	2.487	3.085	3.066	2.594	2.334
13. Algirós	21.116	754	771	847	972	1.445	1.922	1.624	1.348	1.589	1.715
14. Benimaclet	15.864	635	650	697	756	1.078	1.357	1.224	1.086	1.236	1.268
15. Rascanya	26.055	1.442	1.118	1.116	1.232	1.603	2.333	2.524	2.259	2.030	1.726
16. Benicalap	21.538	1.095	956	917	998	1.271	1.894	1.969	1.912	1.750	1.454
17. Pobles del Nord	3.266	153	125	123	158	178	225	236	252	264	245
18. Pobles de l'Oest	7.027	379	282	286	362	457	616	656	606	506	523
19. Pobles del Sud	10.284	504	430	468	488	625	801	789	821	804	787

	50-54	55-59	60-64	65-69	70-74	75-79	80-84	85-89	90-94	95 i més
Dones	26.345	25.255	22.572	19.958	20.082	18.405	14.238	7.753	2.992	848
1. Ciutat Vella	771	792	767	634	760	800	683	444	210	65
2. L'Eixample	1.442	1.323	1.369	1.184	1.411	1.378	1.229	738	324	123
3. Extramurs	1.706	1.608	1.503	1.501	1.614	1.627	1.358	788	344	95
4. Campanar	1.402	1.246	1.069	775	694	622	467	276	110	22
5. La Saïdia	1.505	1.604	1.489	1.443	1.386	1.356	1.015	599	221	68
6. El Pla del Real	1.095	1.123	1.086	837	786	668	541	315	128	36
7. L'Olivereta	1.427	1.434	1.485	1.522	1.563	1.529	1.054	550	218	53
8. Patraix	2.220	1.887	1.560	1.192	1.250	1.148	874	438	149	30
9. Jesús	1.717	1.691	1.422	1.276	1.199	1.151	872	459	133	49
10. Quatre Carreres	2.272	2.344	2.163	2.011	1.853	1.595	1.150	617	233	63
11. Poblat Marítims	1.858	1.722	1.561	1.480	1.558	1.448	1.140	547	221	60
12. Camins al Grau	1.980	1.766	1.622	1.450	1.369	1.150	943	503	175	39
13. Algirós	1.626	1.607	1.147	980	895	814	599	321	111	29
14. Benimaclet	1.163	1.061	826	704	708	575	465	271	76	28
15. Rascanya	1.511	1.456	1.301	1.203	1.157	953	638	310	106	37
16. Benicalap	1.347	1.293	1.141	896	936	749	567	260	108	25
17. Pobles del Nord	206	199	173	140	156	173	135	92	31	2
18. Pobles de l'Oest	416	423	363	276	312	251	179	86	40	8
19. Pobles del Sud	681	676	525	454	475	418	329	139	54	16

4.3 Població de menys de 20 anys segons edat. Total

4.3 Población de menos de 20 años según edad. Total

	Total	0	1	2	3	4	5	6	7	8	9
València	144.251	7.844	8.106	7.772	7.546	7.314	7.171	7.153	6.977	6.605	6.776
1. Ciutat Vella	3.472	244	202	201	195	182	171	176	167	149	169
2. L'Eixample	7.273	394	427	452	415	373	427	372	363	370	367
3. Extramurs	8.235	416	437	416	470	476	424	420	416	377	402
4. Campanar	6.282	377	360	362	309	298	278	280	281	250	266
5. La Saïdia	8.452	419	430	442	436	413	409	410	386	409	380
6. El Pla del Real	6.108	289	292	306	342	325	337	330	297	292	303
7. L'Olivereta	8.518	489	475	477	418	427	430	403	412	366	406
8. Patraix	11.111	524	581	521	567	551	565	573	589	530	545
9. Jesús	9.568	530	556	484	454	445	423	462	411	406	445
10. Quatre Carreres	13.544	762	805	754	677	708	690	673	672	649	633
11. Poblat Marítims	10.794	622	565	563	568	523	548	548	537	476	520
12. Camins al Grau	12.315	759	799	756	745	717	675	637	615	571	536
13. Algirós	6.994	312	327	323	327	299	316	338	314	295	346
14. Benimaclet	5.584	255	253	257	237	241	236	260	250	287	280
15. Rascanya	10.066	610	674	557	530	507	467	471	502	464	454
16. Benicalap	8.248	430	508	466	447	421	447	411	412	394	372
17. Pobles del Nord	1.186	64	60	67	72	57	47	58	65	47	62
18. Pobles de l'Oest	2.662	146	157	157	139	155	138	146	123	100	115
19. Pobles del Sud	3.839	202	198	211	198	196	143	185	165	173	175

	10	11	12	13	14	15	16	17	18	19
València	6.667	6.655	6.698	7.111	7.180	6.953	7.170	7.336	7.297	7.920
1. Ciutat Vella	155	152	137	163	156	169	166	164	165	189
2. L'Eixample	294	355	313	331	315	321	301	351	351	381
3. Extramurs	376	397	391	414	372	383	372	408	406	462
4. Campanar	270	256	285	288	341	319	338	358	374	392
5. La Saïdia	422	386	441	451	428	408	454	432	428	468
6. El Pla del Real	317	286	282	301	315	296	310	299	297	292
7. L'Olivereta	414	410	363	437	442	431	427	398	419	474
8. Patraix	531	524	498	536	568	577	533	593	608	597
9. Jesús	445	493	452	471	514	453	485	512	518	609
10. Quatre Carreres	628	588	624	675	666	606	677	625	680	752
11. Poblat Marítims	509	479	515	557	548	475	545	577	511	608
12. Camins al Grau	549	534	536	579	545	510	572	535	548	597
13. Algirós	300	351	378	347	390	387	423	406	413	402
14. Benimaclet	265	271	300	288	319	305	290	349	309	332
15. Rascanya	512	419	463	474	459	513	467	511	495	517
16. Benicalap	353	393	359	409	399	417	399	413	378	420
17. Pobles del Nord	53	50	43	56	72	69	64	58	66	56
18. Pobles de l'Oest	112	122	120	128	119	123	144	144	120	154
19. Pobles del Sud	162	189	198	206	212	191	203	203	211	218

4.3 Població de menys de 20 anys segons edat. Homes

4.3 Población de menos de 20 años según edad. Hombres

	Total	0	1	2	3	4	5	6	7	8	9
Homes	73.858	4.033	4.082	3.953	3.771	3.795	3.662	3.709	3.533	3.399	3.493
1. Ciutat Vella	1.799	121	106	91	104	100	90	97	87	72	89
2. L'Eixample	3.740	206	234	229	203	210	215	175	181	177	184
3. Extramurs	4.174	223	219	222	230	234	237	192	196	187	202
4. Campanar	3.141	165	183	198	149	145	132	133	138	132	142
5. La Saïdia	4.319	210	213	225	230	224	188	210	196	206	198
6. El Pla del Real	3.036	136	143	154	131	151	178	175	161	134	148
7. L'Olivereta	4.305	238	238	240	208	208	241	192	199	197	213
8. Patraix	5.736	284	281	251	292	285	299	330	307	290	262
9. Jesús	4.905	252	281	231	237	229	225	236	180	198	240
10. Quatre Carreres	6.951	411	397	385	364	376	339	352	352	302	325
11. Poblat Marítims	5.513	337	298	287	258	284	279	294	277	257	270
12. Camins al Grau	6.374	400	426	392	386	391	325	325	323	315	274
13. Algirós	3.650	182	168	178	156	150	155	196	148	158	181
14. Benimaclet	2.846	119	126	124	125	114	120	135	124	142	142
15. Rascanya	5.158	294	324	288	265	265	247	238	257	251	247
16. Benicalap	4.282	238	245	238	228	228	234	228	213	205	200
17. Pobles del Nord	627	29	23	45	40	30	24	32	42	25	31
18. Pobles de l'Oest	1.353	81	77	70	74	73	76	77	72	56	59
19. Pobles del Sud	1.949	107	100	105	91	98	58	92	80	95	86

	10	11	12	13	14	15	16	17	18	19
Homes	3.475	3.333	3.442	3.677	3.690	3.576	3.639	3.727	3.733	4.136
1. Ciutat Vella	88	75	83	83	75	96	84	88	79	91
2. L'Eixample	153	179	169	188	166	170	133	188	183	197
3. Extramurs	195	193	204	212	184	191	194	199	216	244
4. Campanar	145	127	129	148	173	147	182	181	182	210
5. La Saïdia	216	202	252	229	214	204	218	233	212	239
6. El Pla del Real	168	122	153	157	154	147	162	148	154	160
7. L'Olivereta	201	201	188	218	220	215	235	214	199	240
8. Patraix	266	263	250	257	299	301	299	300	303	317
9. Jesús	223	258	232	246	284	246	242	263	283	319
10. Quatre Carreres	324	298	316	355	328	306	347	344	353	377
11. Poblat Marítims	252	254	257	285	275	238	262	283	243	323
12. Camins al Grau	296	245	268	300	285	269	307	251	280	316
13. Algirós	160	176	191	181	211	204	222	201	206	226
14. Benimaclet	146	134	152	158	156	156	141	176	174	182
15. Rascanya	280	220	229	240	242	282	234	248	248	259
16. Benicalap	179	211	187	211	208	211	197	208	207	206
17. Pobles del Nord	35	35	19	25	37	32	30	27	38	28
18. Pobles de l'Oest	62	50	67	72	64	56	55	74	57	81
19. Pobles del Sud	86	90	96	112	115	105	95	101	116	121

4.3 Població de menys de 20 anys segons edat. Dones

4.3 Población de menos de 20 años según edad. Mujeres

	Total	0	1	2	3	4	5	6	7	8	9
Dones	70.393	3.811	4.024	3.819	3.775	3.519	3.509	3.444	3.444	3.206	3.283
1. Ciutat Vella	1.673	123	96	110	91	82	81	79	80	77	80
2. L'Eixample	3.533	188	193	223	212	163	212	197	182	193	183
3. Extramurs	4.061	193	218	194	240	242	187	228	220	190	200
4. Campanar	3.141	212	177	164	160	153	146	147	143	118	124
5. La Saïdia	4.133	209	217	217	206	189	221	200	190	203	182
6. El Pla del Real	3.072	153	149	152	211	174	159	155	136	158	155
7. L'Olivereta	4.213	251	237	237	210	219	189	211	213	169	193
8. Patraix	5.375	240	300	270	275	266	266	243	282	240	283
9. Jesús	4.663	278	275	253	217	216	198	226	231	208	205
10. Quatre Carreres	6.593	351	408	369	313	332	351	321	320	347	308
11. Poblat Marítims	5.281	285	267	276	310	239	269	254	260	219	250
12. Camins al Grau	5.941	359	373	364	359	326	350	312	292	256	262
13. Algirós	3.344	130	159	145	171	149	161	142	166	137	165
14. Benimaclet	2.738	136	127	133	112	127	116	125	126	145	138
15. Rascanya	4.908	316	350	269	265	242	220	233	245	213	207
16. Benicalap	3.966	192	263	228	219	193	213	183	199	189	172
17. Pobles del Nord	559	35	37	22	32	27	23	26	23	22	31
18. Pobles de l'Oest	1.309	65	80	87	65	82	62	69	51	44	56
19. Pobles del Sud	1.890	95	98	106	107	98	85	93	85	78	89

	10	11	12	13	14	15	16	17	18	19
Dones	3.192	3.322	3.256	3.434	3.490	3.377	3.531	3.609	3.564	3.784
1. Ciutat Vella	67	77	54	80	81	73	82	76	86	98
2. L'Eixample	141	176	144	143	149	151	168	163	168	184
3. Extramurs	181	204	187	202	188	192	178	209	190	218
4. Campanar	125	129	156	140	168	172	156	177	192	182
5. La Saïdia	206	184	189	222	214	204	236	199	216	229
6. El Pla del Real	149	164	129	144	161	149	148	151	143	132
7. L'Olivereta	213	209	175	219	222	216	192	184	220	234
8. Patraix	265	261	248	279	269	276	234	293	305	280
9. Jesús	222	235	220	225	230	207	243	249	235	290
10. Quatre Carreres	304	290	308	320	338	300	330	281	327	375
11. Poblat Marítims	257	225	258	272	273	237	283	294	268	285
12. Camins al Grau	253	289	268	279	260	241	265	284	268	281
13. Algirós	140	175	187	166	179	183	201	205	207	176
14. Benimaclet	119	137	148	130	163	149	149	173	135	150
15. Rascanya	232	199	234	234	217	231	233	263	247	258
16. Benicalap	174	182	172	198	191	206	202	205	171	214
17. Pobles del Nord	18	15	24	31	35	37	34	31	28	28
18. Pobles de l'Oest	50	72	53	56	55	67	89	70	63	73
19. Pobles del Sud	76	99	102	94	97	86	108	102	95	97

4.4 Població segons lloc de naixement. Total

4.4 Población según lugar de nacimiento. Total

	Total	València	Resta de l'Horta	Resta de la Comunitat	Resta de l'Estat	Estranger
València	800.666	431.257	21.328	65.794	164.977	117.310
1. Ciutat Vella	25.368	13.626	981	3.028	4.132	3.601
2. L'Eixample	44.127	25.398	1.194	4.738	6.711	6.086
3. Extramurs	50.076	28.098	1.778	5.681	7.940	6.579
4. Campanar	34.763	17.747	955	3.237	8.007	4.817
5. La Saïdia	49.320	24.976	1.408	4.658	10.197	8.081
6. El Pla del Real	31.369	16.872	880	3.573	6.570	3.474
7. L'Olivereta	50.177	24.245	1.548	3.906	11.724	8.754
8. Patraix	58.401	32.550	1.670	4.910	12.750	6.521
9. Jesús	53.693	27.989	1.417	4.287	12.132	7.868
10. Quatre Carreres	74.556	41.738	1.535	5.157	14.440	11.686
11. Poblat Marítims	58.859	36.977	1.003	2.806	10.453	7.620
12. Camins al Grau	63.367	32.563	1.238	4.614	13.920	11.032
13. Algirós	40.803	21.192	770	3.991	9.214	5.636
14. Benimaclet	30.448	15.064	817	2.962	7.226	4.379
15. Rascanya	51.933	25.152	1.193	3.367	12.030	10.191
16. Benicalap	42.843	21.330	1.060	2.931	10.855	6.667
17. Pobles del Nord	6.271	4.181	517	283	793	497
18. Pobles de l'Oest	13.905	7.775	677	681	2.922	1.850
19. Pobles del Sud	20.387	13.784	687	984	2.961	1.971

4.4 Població segons lloc de naixement. Homes

4.4 Población según lugar de nacimiento. Hombres

	Total	València	Resta de l'Horta	Resta de la Comunitat	Resta de l'Estat	Estranger
Homes	385.399	211.388	10.211	28.621	73.272	61.907
1. Ciutat Vella	12.046	6.528	428	1.362	1.823	1.905
2. L'Eixample	20.251	11.859	531	1.910	2.834	3.117
3. Extramurs	22.799	13.074	792	2.310	3.343	3.280
4. Campanar	16.697	8.701	455	1.462	3.649	2.430
5. La Saïdia	23.205	12.035	663	1.970	4.389	4.148
6. El Pla del Real	14.566	8.041	415	1.568	2.857	1.685
7. L'Olivereta	23.891	11.921	717	1.624	5.041	4.588
8. Patraix	28.172	16.149	827	2.117	5.728	3.351
9. Jesús	26.327	13.983	675	1.845	5.477	4.347
10. Quatre Carreres	36.246	20.583	778	2.325	6.442	6.118
11. Poblat Marítims	28.668	18.133	502	1.239	4.653	4.141
12. Camins al Grau	31.091	16.223	619	2.066	6.200	5.983
13. Algirós	19.687	10.526	385	1.773	4.031	2.972
14. Benimaclet	14.584	7.414	387	1.305	3.176	2.302
15. Rascanya	25.878	12.613	612	1.539	5.494	5.620
16. Benicalap	21.305	10.821	521	1.316	5.032	3.615
17. Pobles del Nord	3.005	2.031	241	129	352	252
18. Pobles de l'Oest	6.878	3.886	336	308	1.330	1.018
19. Pobles del Sud	10.103	6.867	327	453	1.421	1.035

4.4 Població segons lloc de naixement. Dones

4.4 Población según lugar de nacimiento. Mujeres

	Total	València	Resta de l'Horta	Resta de la Comunitat	Resta de l'Estat	Estranger
Dones	415.267	219.869	11.117	37.173	91.705	55.403
1. Ciutat Vella	13.322	7.098	553	1.666	2.309	1.696
2. L'Eixample	23.876	13.539	663	2.828	3.877	2.969
3. Extramurs	27.277	15.024	986	3.371	4.597	3.299
4. Campanar	18.066	9.046	500	1.775	4.358	2.387
5. La Saïdia	26.115	12.941	745	2.688	5.808	3.933
6. El Pla del Real	16.803	8.831	465	2.005	3.713	1.789
7. L'Olivereta	26.286	12.324	831	2.282	6.683	4.166
8. Patraix	30.229	16.401	843	2.793	7.022	3.170
9. Jesús	27.366	14.006	742	2.442	6.655	3.521
10. Quatre Carreres	38.310	21.155	757	2.832	7.998	5.568
11. Poblat Marítims	30.191	18.844	501	1.567	5.800	3.479
12. Camins al Grau	32.276	16.340	619	2.548	7.720	5.049
13. Algirós	21.116	10.666	385	2.218	5.183	2.664
14. Benimaclet	15.864	7.650	430	1.657	4.050	2.077
15. Rascanya	26.055	12.539	581	1.828	6.536	4.571
16. Benicalap	21.538	10.509	539	1.615	5.823	3.052
17. Pobles del Nord	3.266	2.150	276	154	441	245
18. Pobles de l'Oest	7.027	3.889	341	373	1.592	832
19. Pobles del Sud	10.284	6.917	360	531	1.540	936

4.5 Població nascuda a la resta de la Comunitat per comarques principals

4.5 Población nacida en el resto de la Comunidad por comarcas principales

	Total	La Ribera de Alta	La Plana de Requena	Los Serranos	La Safor	Camp de Túria	La Costera	L'Alt Palància	La Ribera Baixa	L'Alacantí	La Vall d'Albaida	Resta de la Comunitat
València	65.794	7.917	6.967	4.685	4.148	3.381	3.316	3.293	3.029	2.831	2.768	23.459
1. Ciutat Vella	3.028	454	143	105	274	154	170	102	183	116	190	1.137
2. L'Eixample	4.738	739	339	121	337	183	294	150	307	224	248	1.796
3. Extramurs	5.681	853	409	247	475	294	321	176	333	242	311	2.020
4. Campanar	3.237	332	319	406	181	219	127	142	105	141	120	1.145
5. La Saïdia	4.658	457	411	559	238	363	173	313	164	173	193	1.614
6. El Pla del Real	3.573	491	182	116	393	129	171	135	166	192	173	1.425
7. L'Olivereta	3.906	391	718	287	191	210	164	146	148	121	151	1.379
8. Patraix	4.910	630	739	297	242	206	256	202	187	217	201	1.733
9. Jesús	4.287	540	631	258	177	168	344	171	204	155	194	1.445
10. Quatre Carreres	5.157	733	569	234	286	232	352	269	305	232	243	1.702
11. Poblat Marítims	2.806	330	223	165	169	209	104	167	130	153	87	1.069
12. Camins al Grau	4.614	548	483	239	326	187	229	295	220	244	172	1.671
13. Algirós	3.991	461	398	151	319	139	180	225	134	179	173	1.632
14. Benimaclet	2.962	273	294	191	210	132	142	238	90	146	108	1.138
15. Rascanya	3.367	243	512	395	145	199	122	313	100	123	85	1.130
16. Benicalap	2.931	212	373	681	102	217	91	173	100	95	71	816
17. Pobles del Nord	283	25	24	33	19	35	9	12	9	14	9	94
18. Pobles de l'Oest	681	51	103	153	20	53	18	20	28	20	14	201
19. Pobles del Sud	984	154	97	47	44	52	49	44	116	44	25	312

4.6 Població nascuda a la resta de l'Estat per comunitats principals

4.6 Población nacida en el resto del Estado por comunidades principales

	Total	Castella-la Manxa	Andalusia	Aragó	Madrid	Castella i Lleó	Catalunya
València	164.977	57.201	29.919	14.602	13.639	11.646	9.166
1. Ciutat Vella	4.132	905	580	398	523	359	350
2. L'Eixample	6.711	1.375	893	670	899	619	610
3. Extramurs	7.940	1.881	1.050	866	991	695	733
4. Campanar	8.007	2.624	1.219	770	819	715	476
5. La Saïdia	10.197	3.687	1.573	1.202	757	796	598
6. El Pla del Real	6.570	1.237	880	681	1.045	633	495
7. L'Olivereta	11.724	5.024	1.985	1.016	773	713	549
8. Patraix	12.750	4.896	2.212	1.044	976	934	696
9. Jesús	12.132	5.128	2.215	858	709	828	604
10. Quatre Carreres	14.440	4.567	2.956	1.333	1.132	1.057	825
11. Poblat Marítims	10.453	3.118	2.860	604	846	564	498
12. Camins al Grau	13.920	4.396	2.741	1.248	1.191	1.006	717
13. Algirós	9.214	2.741	1.538	993	810	727	503
14. Benimaclet	7.226	2.583	1.085	840	564	536	376
15. Rascanya	12.030	5.312	2.237	991	668	686	454
16. Benicalap	10.855	5.255	2.221	715	546	444	388
17. Pobles del Nord	793	285	171	53	66	36	49
18. Pobles de l'Oest	2.922	1.193	771	135	134	117	124
19. Pobles del Sud	2.961	994	732	185	190	181	121

	Múrcia	Extremadura	Galícia	País Base	Astúries	Ceuta i Melilla	Resta de l'Estat
València	6.390	5.970	3.743	3.080	2.004	1.901	5.716
1. Ciutat Vella	240	102	133	151	74	51	266
2. L'Eixample	378	159	223	221	158	97	409
3. Extramurs	373	196	227	232	161	82	453
4. Campanar	301	241	179	161	114	71	317
5. La Saïdia	398	289	198	163	108	103	325
6. El Pla del Real	364	179	224	234	132	94	372
7. L'Olivereta	441	347	202	148	94	104	328
8. Patraix	499	449	231	180	134	121	378
9. Jesús	429	418	196	174	112	130	331
10. Quatre Carreres	584	545	315	290	158	215	463
11. Poblat Marítims	332	460	338	197	127	164	345
12. Camins al Grau	532	575	372	286	197	160	499
13. Algirós	412	379	289	207	146	131	338
14. Benimaclet	293	280	172	139	58	83	217
15. Rascanya	320	573	182	120	99	110	278
16. Benicalap	295	377	139	89	58	109	219
17. Pobles del Nord	21	31	22	18	9	9	23
18. Pobles de l'Oest	73	202	31	30	20	16	76
19. Pobles del Sud	105	168	70	40	45	51	79

4.7 Població nascuda a la resta de l'Estat per províncies principals

4.7 Población nacida en el resto del Estado por provincias principales

	Total	Conca	Albacete	Madrid	Terol	Ciudad Real	Jaén
València	164.977	23.917	19.520	13.639	10.382	9.848	9.637
1. Ciutat Vella	4.132	329	331	523	235	151	121
2. L'Eixample	6.711	489	576	899	372	178	178
3. Extramurs	7.940	763	691	991	544	235	256
4. Campanar	8.007	1.155	871	819	530	396	392
5. La Saïdia	10.197	1.621	1.284	757	927	525	611
6. El Pla del Real	6.570	425	488	1.045	386	176	171
7. L'Olivereta	11.724	2.451	1.682	773	755	584	666
8. Patraix	12.750	2.322	1.600	976	777	711	721
9. Jesús	12.132	1.895	1.906	709	631	1.030	755
10. Quatre Carreres	14.440	1.628	1.841	1.132	931	774	859
11. Poblat Marítims	10.453	1.051	962	846	420	898	850
12. Camins al Grau	13.920	1.645	1.490	1.191	897	930	791
13. Algirós	9.214	1.063	966	810	697	521	493
14. Benimaclet	7.226	1.204	738	564	645	409	418
15. Rascanya	12.030	2.576	1.698	668	800	713	888
16. Benicalap	10.855	2.340	1.528	546	573	1.108	873
17. Pobles del Nord	793	127	81	66	38	60	67
18. Pobles de l'Oest	2.922	495	438	134	99	217	319
19. Pobles del Sud	2.961	338	349	190	125	232	208

	Barcelona	Múrcia	Còrdova	Badajoz	Sevilla	Saragossa	Resta de l'Estat
València	6.812	6.390	5.745	4.124	3.560	3.432	47.971
1. Ciutat Vella	253	240	80	61	90	136	1.582
2. L'Eixample	435	378	137	96	132	248	2.593
3. Extramurs	546	373	146	120	163	275	2.837
4. Campanar	354	301	197	141	143	186	2.522
5. La Saïdia	444	398	250	182	181	217	2.800
6. El Pla del Real	374	364	137	116	124	245	2.519
7. L'Olivereta	413	441	389	223	181	194	2.972
8. Patraix	539	499	394	270	230	226	3.485
9. Jesús	468	429	442	243	240	186	3.198
10. Quatre Carreres	599	584	627	368	371	320	4.406
11. Poblat Marítims	386	332	735	350	339	150	3.134
12. Camins al Grau	509	532	672	439	303	293	4.228
13. Algirós	349	412	295	277	172	244	2.915
14. Benimaclet	269	293	144	199	137	143	2.063
15. Rascanya	343	320	414	448	264	166	2.732
16. Benicalap	308	295	355	292	266	118	2.253
17. Pobles del Nord	40	21	31	22	30	12	198
18. Pobles de l'Oest	94	73	133	174	71	30	645
19. Pobles del Sud	89	105	167	103	123	43	889

4.8 Població nascuda a l'estranger segons el país de naixement

4.8 Población nacida en el extranjero según el país de nacimiento

	Total	Colòmbia	Equador	Bolívia	Argentina	Romania	França
València	117.385	16.464	12.596	10.430	7.667	6.395	5.362
1. Ciutat Vella	3.604	153	311	160	365	153	272
2. L'Eixample	6.088	803	914	372	363	182	313
3. Extramurs	6.586	630	1.291	458	506	258	308
4. Campanar	4.821	518	313	532	427	195	184
5. La Saïdia	8.086	1.419	1.069	679	557	448	295
6. El Pla del Real	3.477	188	253	360	395	208	149
7. L'Olivereta	8.756	1.509	1.149	752	512	493	310
8. Patraix	6.523	703	608	608	479	337	345
9. Jesús	7.876	1.170	818	739	395	380	323
10. Quatre Carreres	11.697	2.197	1.232	1.019	629	566	522
11. Poblat Marítims	7.626	547	637	664	475	730	464
12. Camins al Grau	11.037	917	728	1.323	809	679	522
13. Algirós	5.639	292	575	695	509	206	310
14. Benimaclet	4.379	571	439	385	458	204	220
15. Rascanya	10.198	3.071	1.169	662	310	473	329
16. Benicalap	6.672	1.232	768	687	305	320	248
17. Pobles del Nord	497	75	28	23	17	38	33
18. Pobles de l'Oest	1.850	206	167	173	89	231	84
19. Pobles del Sud	1.973	263	127	139	67	294	131

	El Marroc	Pakistan	Xina	Bulgària	Uruguai	Veneçuela	Altres Països
València	4.547	3.760	3.362	2.712	2.590	2.504	38.996
1. Ciutat Vella	125	36	96	90	53	71	1.719
2. L'Eixample	336	91	322	138	94	82	2.078
3. Extramurs	199	51	265	112	129	155	2.224
4. Campanar	171	35	183	102	96	182	1.883
5. La Saïdia	266	73	155	213	148	169	2.595
6. El Pla del Real	185	100	105	45	81	90	1.318
7. L'Olivereta	331	441	220	183	155	127	2.574
8. Patraix	207	208	207	146	216	162	2.297
9. Jesús	257	627	178	224	93	135	2.537
10. Quatre Carreres	452	397	428	352	222	225	3.456
11. Poblat Marítims	326	238	125	261	295	191	2.673
12. Camins al Grau	354	613	329	282	315	284	3.882
13. Algirós	402	195	229	109	185	171	1.761
14. Benimaclet	178	27	199	64	145	91	1.398
15. Rascanya	292	269	157	96	174	168	3.028
16. Benicalap	239	272	105	157	99	124	2.116
17. Pobles del Nord	19	14	5	4	18	2	221
18. Pobles de l'Oest	121	11	37	66	41	39	585
19. Pobles del Sud	87	62	17	68	31	36	651

4.9 Població estrangera segons edat en 3 grups. Total

4.9 Población extranjera según edad en 3 grupos. Total

	Total	0-15	16-64	65 i més
Valencia	102.166	14.308	86.185	1.673
1. Ciutat Vella	3.114	265	2.785	64
2. L'Eixample	5.314	561	4.643	110
3. Extramurs	5.640	687	4.838	115
4. Campanar	4.029	561	3.378	90
5. La Saïdia	7.260	1.126	6.034	100
6. El Pla del Real	2.831	323	2.402	106
7. L'Olivereta	7.856	1.237	6.526	93
8. Patraix	5.249	724	4.417	108
9. Jesús	6.899	945	5.871	83
10. Quatre Carreres	10.257	1.498	8.603	156
11. Poblat Marítims	6.505	909	5.464	132
12. Camins al Grau	9.497	1.370	7.948	179
13. Algirós	4.613	570	3.966	77
14. Benimaclet	3.777	524	3.187	66
15. Rascanya	9.500	1.512	7.909	79
16. Benicalap	6.022	879	5.078	65
17. Pobles del Nord	410	76	324	10
18. Pobles de l'Oest	1.632	245	1.375	12
19. Pobles del Sud	1.761	296	1.437	28

4.9 Població estrangera segons edat en 3 grups. Homes

4.9 Población extranjera según edad en 3 grupos. Hombres

	Total	0-15	16-64	65 i més
València	54.977	7.236	47.034	707
1. Ciutat Vella	1.677	126	1.516	35
2. L'Eixample	2.816	291	2.472	53
3. Extramurs	2.865	343	2.466	56
4. Campanar	2.067	266	1.766	35
5. La Saïdia	3.778	587	3.150	41
6. El Pla del Real	1.416	166	1.203	47
7. L'Olivereta	4.202	633	3.530	39
8. Patraix	2.752	346	2.363	43
9. Jesús	3.860	453	3.371	36
10. Quatre Carreres	5.502	747	4.689	66
11. Poblat Marítims	3.615	446	3.113	56
12. Camins al Grau	5.244	711	4.462	71
13. Algirós	2.494	291	2.172	31
14. Benimaclet	2.014	268	1.723	23
15. Rascanya	5.294	804	4.457	33
16. Benicalap	3.319	446	2.852	21
17. Pobles del Nord	212	41	168	3
18. Pobles de l'Oest	908	125	778	5
19. Pobles del Sud	942	146	783	13

4.9 Població estrangera segons edat en 3 grups. Dones

4.9 Población extranjera según edad en 3 grupos. Mujeres

	Total	0-15	16-64	65 i més
València	47.189	7.072	39.151	966
1. Ciutat Vella	1.437	139	1.269	29
2. L'Eixample	2.498	270	2.171	57
3. Extramurs	2.775	344	2.372	59
4. Campanar	1.962	295	1.612	55
5. La Saïdia	3.482	539	2.884	59
6. El Pla del Real	1.415	157	1.199	59
7. L'Olivereta	3.654	604	2.996	54
8. Patraix	2.497	378	2.054	65
9. Jesús	3.039	492	2.500	47
10. Quatre Carreres	4.755	751	3.914	90
11. Poblat Marítims	2.890	463	2.351	76
12. Camins al Grau	4.253	659	3.486	108
13. Algirós	2.119	279	1.794	46
14. Benimaclet	1.763	256	1.464	43
15. Rascanya	4.206	708	3.452	46
16. Benicalap	2.703	433	2.226	44
17. Pobles del Nord	198	35	156	7
18. Pobles de l'Oest	724	120	597	7
19. Pobles del Sud	819	150	654	15

4.10 Població estrangera segons nacionalitat, per continents. Total

4.10 Población extranjera según nacionalidad, por continentes. Total

	Total	U.E. (27)	Resta Europa	Àfrica	Amèrica del Nord	Amèrica Central	Amèrica del Sud	Àsia	Oceania i Altres
València	102.166	22.110	4.132	12.424	1.105	2.312	50.185	9.551	347
1. Ciutat Vella	3.114	1.179	102	431	93	100	1.017	168	24
2. L'Eixample	5.314	1.320	136	579	93	94	2.553	511	28
3. Extramurs	5.640	1.266	183	426	93	116	3.100	454	2
4. Campanar	4.029	896	272	508	54	102	1.864	332	1
5. La Saïdia	7.260	1.493	489	696	54	257	3.889	380	2
6. El Pla del Real	2.831	942	111	195	54	69	1.190	267	3
7. L'Olivereta	7.856	1.289	375	963	54	121	4.252	801	1
8. Patraix	5.249	1.042	348	559	39	126	2.617	517	1
9. Jesús	6.899	1.124	253	947	33	219	3.395	928	0
10. Quatre Carreres	10.257	2.002	214	1.236	65	258	5.400	1.072	10
11. Poblat Marítims	6.505	1.962	292	822	68	192	2.661	507	1
12. Camins al Grau	9.497	2.334	293	946	148	183	3.960	1.364	269
13. Algirós	4.613	1.099	128	562	93	73	2.092	565	1
14. Benimaclet	3.777	809	130	437	60	101	1.945	292	3
15. Rascanya	9.500	1.203	347	1.651	43	150	5.531	574	1
16. Benicalap	6.022	901	249	891	33	91	3.209	648	0
17. Pobles del Nord	410	140	32	62	4	9	141	22	0
18. Pobles de l'Oest	1.632	432	133	256	7	23	713	68	0
19. Pobles del Sud	1.761	677	45	257	17	28	656	81	0

4.10 Població estrangera segons nacionalitat, per continents. Homes

4.10 Población extranjera según nacionalidad, por continentes. Hombres

	Total	U.E. (27)	Resta Europa	Àfrica	Amèrica del Nord	Amèrica Central	Amèrica del Sud	Àsia	Oceania i Altres
València	54.977	11.810	1.976	8.819	535	1.024	23.362	7.249	202
1. Ciutat Vella	1.677	610	46	365	47	43	441	109	16
2. L'Eixample	2.816	689	70	454	45	43	1.176	325	14
3. Extramurs	2.865	706	71	326	47	46	1.366	301	2
4. Campanar	2.067	486	115	357	27	48	824	209	1
5. La Saïdia	3.778	804	254	491	24	111	1.820	272	2
6. El Pla del Real	1.416	481	50	127	27	32	496	201	2
7. L'Olivereta	4.202	672	179	641	17	52	2.006	634	1
8. Patraix	2.752	552	174	375	9	57	1.194	391	0
9. Jesús	3.860	595	121	655	21	108	1.559	801	0
10. Quatre Carreres	5.502	1.086	82	877	36	114	2.501	799	7
11. Poblat Marítims	3.615	1.091	140	577	29	90	1.260	428	0
12. Camins al Grau	5.244	1.286	142	654	79	74	1.807	1.048	154
13. Algirós	2.494	565	58	405	46	30	988	401	1
14. Benimaclet	2.014	418	65	326	34	41	934	195	1
15. Rascanya	5.294	650	179	1.177	18	65	2.749	455	1
16. Benicalap	3.319	448	117	624	16	43	1.526	545	0
17. Pobles del Nord	212	73	21	40	2	5	55	16	0
18. Pobles de l'Oest	908	246	73	179	4	8	354	44	0
19. Pobles del Sud	942	352	19	169	7	14	306	75	0

4.10 Població estrangera segons nacionalitat, per continents. Dones

4.10 Población extranjera según nacionalidad, por continentes. Mujeres

	Total	U.E. (27)	Resta Europa	Àfrica	Amèrica del Nord	Amèrica Central	Amèrica del Sud	Àsia	Oceania i Altres
València	47.189	10.300	2.156	3.605	570	1.288	26.823	2.302	145
1. Ciutat Vella	1.437	569	56	66	46	57	576	59	8
2. L'Eixample	2.498	631	66	125	48	51	1.377	186	14
3. Extramurs	2.775	560	112	100	46	70	1.734	153	0
4. Campanar	1.962	410	157	151	27	54	1.040	123	0
5. La Saïdia	3.482	689	235	205	30	146	2.069	108	0
6. El Pla del Real	1.415	461	61	68	27	37	694	66	1
7. L'Olivereta	3.654	617	196	322	37	69	2.246	167	0
8. Patraix	2.497	490	174	184	30	69	1.423	126	1
9. Jesús	3.039	529	132	292	12	111	1.836	127	0
10. Quatre Carreres	4.755	916	132	359	29	144	2.899	273	3
11. Poblat Marítims	2.890	871	152	245	39	102	1.401	79	1
12. Camins al Grau	4.253	1.048	151	292	69	109	2.153	316	115
13. Algirós	2.119	534	70	157	47	43	1.104	164	0
14. Benimaclet	1.763	391	65	111	26	60	1.011	97	2
15. Rascanya	4.206	553	168	474	25	85	2.782	119	0
16. Benicalap	2.703	453	132	267	17	48	1.683	103	0
17. Pobles del Nord	198	67	11	22	2	4	86	6	0
18. Pobles de l'Oest	724	186	60	77	3	15	359	24	0
19. Pobles del Sud	819	325	26	88	10	14	350	6	0

4.11 Població estrangera segons nacionalitat, per països. Total

4.11 Población extranjera según nacionalidad, por países. Total

	Total	Equador	Bolívia	Colòmbia	Romania	Itàlia
València	102.166	16.315	12.818	9.590	6.582	4.432
1. Ciutat Vella	3.114	151	310	138	152	282
2. L'Eixample	5.314	791	934	325	180	232
3. Extramurs	5.640	623	1.315	403	250	298
4. Campanar	4.029	507	317	490	195	234
5. La Saïdia	7.260	1.423	1.067	627	484	278
6. El Pla del Real	2.831	182	259	315	202	287
7. L'Olivereta	7.856	1.497	1.181	709	519	225
8. Patraix	5.249	683	611	533	347	195
9. Jesús	6.899	1.162	840	689	395	160
10. Quatre Carreres	10.257	2.172	1.255	960	583	403
11. Poblat Marítims	6.505	533	646	631	770	304
12. Camins al Grau	9.497	877	732	1.251	699	529
13. Algirós	4.613	274	582	620	208	315
14. Benimaclet	3.777	577	446	324	206	229
15. Rascanya	9.500	3.075	1.214	622	489	209
16. Benicalap	6.022	1.246	784	648	329	147
17. Pobles del Nord	410	75	27	19	38	17
18. Pobles de l'Oest	1.632	200	169	155	234	35
19. Pobles del Sud	1.761	267	129	131	302	53

	Argentina	Pakistan	Xina	El Marroc	Bulgària	Nigèria	França	Altres Països
València	3.840	3.722	3.464	2.984	2.752	2.609	2.050	31.008
1. Ciutat Vella	167	34	92	72	84	23	189	1.420
2. L'Eixample	185	87	332	228	137	26	219	1.638
3. Extramurs	261	49	253	104	116	56	162	1.750
4. Campanar	215	36	198	88	101	132	70	1.446
5. La Saïdia	307	76	169	195	214	146	132	2.142
6. El Pla del Real	184	98	105	103	43	17	101	935
7. L'Olivereta	282	440	244	222	188	235	78	2.036
8. Patraix	272	208	205	96	144	164	70	1.721
9. Jesús	198	626	186	175	230	144	72	2.022
10. Quatre Carreres	271	392	462	271	361	221	182	2.724
11. Poblat Marítims	237	234	123	221	277	204	162	2.163
12. Camins al Grau	411	606	343	226	284	252	196	3.091
13. Algirós	226	192	230	302	103	59	126	1.376
14. Benimaclet	232	25	199	122	63	61	79	1.214
15. Rascanya	157	264	154	230	101	520	80	2.385
16. Benicalap	158	267	109	166	167	194	39	1.768
17. Pobles del Nord	1	15	4	11	4	11	15	173
18. Pobles de l'Oest	48	12	44	98	68	78	11	480
19. Pobles del Sud	28	61	12	54	67	66	67	524

4.11 Població estrangera segons nacionalitat, per països. Homes

4.11 Población extranjera según nacionalidad, por países. Hombres

	Total	Equador	Bolívia	Colòmbia	Romania	Itàlia
València	54.977	8.019	5.534	4.329	3.246	2.678
1. Ciutat Vella	1.677	63	111	64	53	164
2. L'Eixample	2.816	383	400	141	73	142
3. Extramurs	2.865	286	562	163	111	185
4. Campanar	2.067	230	116	208	97	138
5. La Saïdia	3.778	704	489	275	249	170
6. El Pla del Real	1.416	77	87	136	85	172
7. L'Olivereta	4.202	736	524	338	254	128
8. Patraix	2.752	334	265	232	169	111
9. Jesús	3.860	586	342	290	202	98
10. Quatre Carreres	5.502	1.012	561	449	279	246
11. Poblat Marítims	3.615	258	287	308	432	188
12. Camins al Grau	5.244	428	289	565	343	337
13. Algirós	2.494	142	251	278	96	187
14. Benimaclet	2.014	288	176	168	103	132
15. Rascanya	5.294	1.604	570	270	252	128
16. Benicalap	3.319	611	359	311	156	88
17. Pobles del Nord	212	33	9	7	21	10
18. Pobles de l'Oest	908	101	85	75	122	22
19. Pobles del Sud	942	143	51	51	149	32

	Argentina	Pakistan	Xina El Marroc	Bulgària	Nigèria	França	Altres Països	
València	1.992	3.504	1.967	1.930	1.456	1.701	1.043	17.578
1. Ciutat Vella	95	34	48	43	38	11	107	846
2. L'Eixample	119	75	192	153	66	16	113	943
3. Extramurs	137	40	144	65	66	45	84	977
4. Campanar	113	32	108	55	57	93	34	786
5. La Saïdia	152	71	97	130	116	105	61	1.159
6. El Pla del Real	98	95	64	60	23	9	42	468
7. L'Olivereta	142	410	134	144	95	151	41	1.105
8. Patraix	127	191	119	55	76	111	38	924
9. Jesús	107	611	96	102	130	89	33	1.174
10. Quatre Carreres	134	358	266	167	200	150	95	1.585
11. Poblat Marítims	125	226	76	148	144	110	85	1.228
12. Camins al Grau	202	581	191	138	149	156	102	1.763
13. Algirós	117	180	128	214	53	37	63	748
14. Benimaclet	123	21	126	78	31	41	38	689
15. Rascanya	81	248	82	163	56	338	43	1.459
16. Benicalap	79	248	60	107	88	131	16	1.065
17. Pobles del Nord	0	12	2	8	1	10	9	90
18. Pobles de l'Oest	26	12	25	65	32	60	7	276
19. Pobles del Sud	15	59	9	35	35	38	32	293

4.11 Població estrangera segons nacionalitat, per països. Dones

4.11 Población extranjera según nacionalidad, por países. Mujeres

	Total	Equador	Bolívia	Colòmbia	Romania	Itàlia
València	47.189	8.296	7.284	5.261	3.336	1.754
1. Ciutat Vella	1.437	88	199	74	99	118
2. L'Eixample	2.498	408	534	184	107	90
3. Extramurs	2.775	337	753	240	139	113
4. Campanar	1.962	277	201	282	98	96
5. La Saïdia	3.482	719	578	352	235	108
6. El Pla del Real	1.415	105	172	179	117	115
7. L'Olivereta	3.654	761	657	371	265	97
8. Patraix	2.497	349	346	301	178	84
9. Jesús	3.039	576	498	399	193	62
10. Quatre Carreres	4.755	1.160	694	511	304	157
11. Poblat Marítims	2.890	275	359	323	338	116
12. Camins al Grau	4.253	449	443	686	356	192
13. Algirós	2.119	132	331	342	112	128
14. Benimaclet	1.763	289	270	156	103	97
15. Rascanya	4.206	1.471	644	352	237	81
16. Benicalap	2.703	635	425	337	173	59
17. Pobles del Nord	198	42	18	12	17	7
18. Pobles de l'Oest	724	99	84	80	112	13
19. Pobles del Sud	819	124	78	80	153	21

	Argentina	Pakistan	Xina El Marroc	Bulgària	Nigèria	França	Altres Països	
València	1.848	218	1.497	1.054	1.296	908	1.007	13.430
1. Ciutat Vella	72	0	44	29	46	12	82	574
2. L'Eixample	66	12	140	75	71	10	106	695
3. Extramurs	124	9	109	39	50	11	78	773
4. Campanar	102	4	90	33	44	39	36	660
5. La Saïdia	155	5	72	65	98	41	71	983
6. El Pla del Real	86	3	41	43	20	8	59	467
7. L'Olivereta	140	30	110	78	93	84	37	931
8. Patraix	145	17	86	41	68	53	32	797
9. Jesús	91	15	90	73	100	55	39	848
10. Quatre Carreres	137	34	196	104	161	71	87	1.139
11. Poblat Marítims	112	8	47	73	133	94	77	935
12. Camins al Grau	209	25	152	88	135	96	94	1.328
13. Algirós	109	12	102	88	50	22	63	628
14. Benimaclet	109	4	73	44	32	20	41	525
15. Rascanya	76	16	72	67	45	182	37	926
16. Benicalap	79	19	49	59	79	63	23	703
17. Pobles del Nord	1	3	2	3	3	1	6	83
18. Pobles de l'Oest	22	0	19	33	36	18	4	204
19. Pobles del Sud	13	2	3	19	32	28	35	231

4.12 Població que viu en col·lectius segons edat. Total

4.12 Población que vive en colectivos según edad. Total

	Total	0-15	16-64	65 i més
València	3.680	232	1.843	1.605
1. Ciutat Vella	783	38	402	343
2. L'Eixample	202	3	134	65
3. Extramurs	413	16	272	125
4. Campanar	206	51	112	43
5. La Saïdia	605	20	215	370
6. El Pla del Real	90	0	42	48
7. L'Olivereta	269	29	78	162
8. Patraix	52	6	31	15
9. Jesús	18	4	4	10
10. Quatre Carreres	58	0	24	34
11. Poblat Marítims	243	17	121	105
12. Camins al Grau	153	5	78	70
13. Algirós	78	3	68	7
14. Benimaclet	229	27	174	28
15. Rascanya	56	4	27	25
16. Benicalap	33	0	6	27
17. Pobles del Nord	77	0	4	73
18. Pobles de l'Oest	53	0	12	41
19. Pobles del Sud	62	9	39	14

4.12 Població que viu en col·lectius segons edat. Homes i dones

4.12 Población que vive en colectivos según edad. Hombres y mujeres

	Homes				Dones			
	Total	0-15	16-64	65 i més	Total	0-15	16-64	65 i més
València	1.452	122	940	390	2.228	110	903	1.215
1. Ciutat Vella	310	16	189	105	473	22	213	238
2. L'Eixample	118	1	90	27	84	2	44	38
3. Extramurs	228	4	184	40	185	12	88	85
4. Campanar	102	33	49	20	104	18	63	23
5. La Saïdia	220	14	101	105	385	6	114	265
6. El Pla del Real	41	0	25	16	49	0	17	32
7. L'Olivereta	37	13	18	6	232	16	60	156
8. Patraix	25	2	19	4	27	4	12	11
9. Jesús	11	3	2	6	7	1	2	4
10. Quatre Carreres	26	0	12	14	32	0	12	20
11. Poblat Marítims	98	10	68	20	145	7	53	85
12. Camins al Grau	33	1	31	1	120	4	47	69
13. Algirós	54	3	44	7	24	0	24	0
14. Benimaclet	88	14	72	2	141	13	102	26
15. Rascanya	20	3	15	2	36	1	12	23
16. Benicalap	5	0	1	4	28	0	5	23
17. Pobles del Nord	9	0	1	8	68	0	3	65
18. Pobles de l'Oest	0	0	0	0	53	0	12	41
19. Pobles del Sud	27	5	19	3	35	4	20	11

5. CLASSIFICACIONS DE LA POBLACIÓ DELS BARRIS

5.1 Població segons edat en 3 grups. Total

5.1 Población según edad en 3 grupos. Total

	Total	0-15	16-64	65 i més
València	800.666	114.528	547.407	138.731
1. CIUTAT VELLA				
1. La Seu	2.789	342	1.861	586
2. La Xerea	3.839	457	2.526	856
3. El Carme	6.074	612	4.146	1.316
4. El Pilar	3.912	418	2.671	823
5. El Mercat	3.266	346	2.255	665
6. Sant Francesc	5.488	613	3.527	1.348
2. L'EIXAMPLE				
1. Russafa	24.937	3.102	16.445	5.390
2. El Pla del Remei	7.071	943	4.513	1.615
3. Gran Via	12.119	1.844	7.457	2.818
3. EXTRAMURS				
1. El Botànic	6.499	803	4.232	1.464
2. La Roqueta	4.668	527	3.091	1.050
3. La Petxina	15.479	2.250	9.650	3.579
4. Arrancapins	23.430	3.007	15.095	5.328
4. CAMPANAR				
1. Campanar	12.149	1.503	8.882	1.764
2. Les Tendetes	5.600	648	3.930	1.022
3. El Calvari	5.174	534	3.296	1.344
4. Sant Pau	11.840	2.135	8.810	895
5. LA SAÏDIA				
1. Marxalenes	11.423	1.397	7.664	2.362
2. Morvedre	10.535	1.430	6.686	2.419
3. Trinitat	8.256	931	5.401	1.924
4. Tormos	8.960	1.415	6.007	1.538
5. Sant Antoni	10.146	1.497	6.993	1.656
6. EL PLA DEL REAL				
1. Exposició	6.945	1.080	4.568	1.297
2. Mestalla	14.917	2.364	10.060	2.493
3. Jaume Roig	6.832	1.061	4.464	1.307
4. Ciutat Universitària	2.675	405	1.823	447
7. L'OLIVERETA				
1. Nou Moles	26.874	3.524	17.555	5.795
2. Soternes	5.132	705	3.462	965
3. Tres Forques	9.331	1.115	5.787	2.429
4. La Fontsanta	3.669	568	2.458	643
5. La Llum	5.171	888	3.580	703
8. PATRAIX				
1. Patraix	25.429	3.564	17.042	4.823
2. Sant Isidre	10.002	1.854	7.357	791
3. Vara de Quart	10.916	1.407	8.045	1.464
4. Safranar	8.641	1.460	6.239	942
5. Favara	3.413	495	2.425	493
9. JESÚS				
1. La Raiosa	15.718	2.028	10.698	2.992
2. L'Hort de Senabre	17.662	2.579	12.452	2.631
3. La Creu Coberta	6.485	934	4.662	889
4. Sant Marcel·lí	10.274	1.372	7.087	1.815
5. Camí Real	3.554	531	2.700	323

	Total	0-15	16-64	65 i més
10. QUATRE CARRERES				
1. Mont-Olivet	19.969	2.412	13.073	4.484
2. En Corts	12.229	1.710	8.166	2.353
3. Malilla	22.762	3.454	16.545	2.763
4. Fonteta de Sant Lluís	3.086	474	2.095	517
5. Na Rovella	8.825	1.264	6.025	1.536
6. La Punta	2.123	304	1.294	525
7. Ciutat de les Arts i les Ciències	5.562	1.192	4.012	358
11. POBLATS MARÍTIMS				
1. El Grau	9.396	1.441	6.614	1.341
2. El Cabanyal-el Canyamellar	20.515	2.790	13.042	4.683
3. La Malva-rosa	14.044	1.964	9.828	2.252
4. Beteró	8.430	1.436	5.862	1.132
5. Natzaret	6.474	922	4.385	1.167
12. CAMINS AL GRAU				
1. Aiora	25.594	3.792	17.558	4.244
2. Albors	9.001	1.237	6.067	1.697
3. La Creu del Grau	15.019	2.254	10.576	2.189
4. Camí Fondo	4.608	661	3.239	708
5. Penya-roja	9.145	2.119	6.528	498
13. ALGIRÓS				
1. L'Illa Perduda	9.553	1.326	6.585	1.642
2. Ciutat Jardí	13.433	1.552	10.080	1.801
3. L'Amistat	8.017	943	5.561	1.513
4. La Bega Baixa	6.226	920	4.308	998
5. La Carrasca	3.574	609	2.592	373
14. BENIMACLET				
1. Benimaclet	24.673	3.332	17.142	4.199
2. Camí de Vera	5.775	972	4.267	536
15. RASCANYA				
1. Orriols	17.528	2.540	11.810	3.178
2. Torrefiel	26.103	3.785	18.397	3.921
3. Sant Llorenç	8.302	1.751	6.038	513
16. BENICALAP				
1. Benicalap	36.317	5.590	25.488	5.239
2. Ciutat Fallera	6.526	1.048	4.636	842
17. POBLES DEL NORD				
1. Benifaraig	964	135	629	200
2. Poble Nou	1.027	141	694	192
3. Carpesa	1.268	169	863	236
4. Cases de Bàrcena	397	39	277	81
5. Mauella	60	4	31	25
6. Massarrojos	1.787	337	1.144	306
7. Borbotó	768	117	490	161
18. POBLES DE L'OEST				
1. Benimàmet	13.113	1.966	9.201	1.946
2. Beniferri	792	134	605	53
19. POBLES DEL SUD				
1. El Forn d'Alcedo	1.330	183	889	258
2. El Castellar-l'Oliverar	7.046	1.046	4.708	1.292
3. Pinedo	2.515	388	1.680	447
4. El Saler	1.637	325	1.157	155
5. El Palmar	786	95	491	200
6. El Perellonet	1.613	258	1.181	174
7. La Torre	5.051	652	3.672	727
8. Faitanar	409	57	280	72

5.1 Població segons edat en 3 grups. Homes

5.1 Población según edad en 3 grupos. Hombres

	Total	0-15	16-64	65 i més
València	385.399	58.623	272.321	54.455
1. CIUTAT VELLA				
1. La Seu	1.316	166	938	212
2. La Xerea	1.786	233	1.252	301
3. El Carme	2.947	318	2.176	453
4. El Pilar	1.904	224	1.356	324
5. El Mercat	1.578	195	1.144	239
6. Sant Francesc	2.515	321	1.725	469
2. L'EIXAMPLE				
1. Russafa	11.592	1.554	8.147	1.891
2. El Pla del Remei	3.188	493	2.085	610
3. Gran Via	5.471	992	3.544	935
3. EXTRAMURS				
1. El Botànic	3.076	409	2.136	531
2. La Roqueta	2.136	261	1.515	360
3. La Petxina	6.973	1.140	4.571	1.262
4. Arrancapins	10.614	1.511	7.162	1.941
4. CAMPANAR				
1. Campanar	5.798	760	4.297	741
2. Les Tendetes	2.589	307	1.885	397
3. El Calvari	2.460	272	1.660	528
4. Sant Pau	5.850	1.047	4.410	393
5. LA SAÏDIA				
1. Marxalenes	5.297	690	3.677	930
2. Morvedre	4.865	748	3.255	862
3. Trinitat	3.795	466	2.602	727
4. Tormos	4.391	761	3.019	611
5. Sant Antoni	4.857	752	3.424	681
6. EL PLA DEL REAL				
1. Exposició	3.203	535	2.149	519
2. Mestalla	6.968	1.169	4.794	1.005
3. Jaume Roig	3.179	513	2.130	536
4. Ciutat Universitària	1.216	195	848	173
7. L'OLIVERETA				
1. Nou Moles	12.679	1.790	8.641	2.248
2. Soternes	2.474	347	1.746	381
3. Tres Forques	4.410	562	2.972	876
4. La Fontsanta	1.789	270	1.279	240
5. La Llum	2.539	448	1.790	301
8. PATRAIX				
1. Patraix	11.927	1.834	8.192	1.901
2. Sant Isidre	5.024	957	3.755	312
3. Vara de Quart	5.291	729	3.934	628
4. Safranar	4.190	742	3.058	390
5. Favara	1.740	255	1.284	201
9. JESÚS				
1. La Raiosa	7.580	1.010	5.394	1.176
2. L'Hort de Senabre	8.702	1.357	6.243	1.102
3. La Creu Coberta	3.147	462	2.336	349
4. Sant Marcel·lí	5.052	688	3.605	759
5. Camí Real	1.846	281	1.440	125

	Total	0-15	16-64	65 i més
10. QUATRE CARRERES				
1. Mont-Olivet	9.400	1.230	6.447	1.723
2. En Corts	5.974	915	4.126	933
3. Malilla	11.116	1.763	8.192	1.161
4. Fonteta de Sant Lluís	1.530	222	1.090	218
5. Na Rovella	4.434	659	3.163	612
6. La Punta	1.033	139	674	220
7. Ciutat de les Arts i les Ciències	2.759	602	2.010	147
11. POBLATS MARÍTIMS				
1. El Grau	4.703	748	3.430	525
2. El Cabanyal-el Canyamellar	9.672	1.426	6.512	1.734
3. La Malva-rosa	6.912	1.028	4.966	918
4. Beteró	4.118	718	2.933	467
5. Natzaret	3.263	482	2.304	477
12. CAMINS AL GRAU				
1. Aiora	12.559	1.985	8.865	1.709
2. Albors	4.219	623	2.969	627
3. La Creu del Grau	7.411	1.200	5.361	850
4. Camí Fondo	2.247	326	1.638	283
5. Penya-roja	4.655	1.086	3.331	238
13. ALGIRÓS				
1. L'Illa Perduda	4.574	715	3.213	646
2. Ciutat Jardí	6.445	819	4.857	769
3. L'Amistat	3.903	486	2.829	588
4. La Bega Baixa	2.992	473	2.100	419
5. La Carrasca	1.773	302	1.315	156
14. BENIMACLET				
1. Benimaclet	11.778	1.665	8.430	1.683
2. Camí de Vera	2.806	508	2.073	225
15. RASCANYA				
1. Orriols	8.855	1.293	6.257	1.305
2. Torrefiel	12.920	1.966	9.281	1.673
3. Sant Llorenç	4.103	910	2.963	230
16. BENICALAP				
1. Benicalap	17.991	2.921	12.891	2.179
2. Ciutat Fallera	3.314	543	2.410	361
17. POBLES DEL NORD				
1. Benifaraig	452	71	307	74
2. Poble Nou	507	79	346	82
3. Carpesa	609	91	418	100
4. Cases de Bàrcena	204	21	153	30
5. Mauella	32	2	17	13
6. Massarrojos	817	171	545	101
7. Borbotó	384	69	243	72
18. POBLES DE L'OEST				
1. Benimàmet	6.481	1.019	4.640	822
2. Beniferri	397	67	305	25
19. POBLES DEL SUD				
1. El Forn d'Alcedo	671	97	464	110
2. El Castellar-l'Oliverar	3.432	508	2.351	573
3. Pinedo	1.219	189	832	198
4. El Saler	850	178	601	71
5. El Palmar	372	46	239	87
6. El Perellonet	820	136	604	80
7. La Torre	2.529	334	1.906	289
8. Faitanar	210	28	150	32

5.1 Població segons edat en 3 grups. Dones

5.1 Población según edad en 3 grupos. Mujeres

	Total	0-15	16-64	65 i més
València	415.267	55.905	275.086	84.276
1. CIUTAT VELLA				
1. La Seu	1.473	176	923	374
2. La Xerea	2.053	224	1.274	555
3. El Carme	3.127	294	1.970	863
4. El Pilar	2.008	194	1.315	499
5. El Mercat	1.688	151	1.111	426
6. Sant Francesc	2.973	292	1.802	879
2. L'EIXAMPLE				
1. Russafa	13.345	1.548	8.298	3.499
2. El Pla del Remei	3.883	450	2.428	1.005
3. Gran Via	6.648	852	3.913	1.883
3. EXTRAMURS				
1. El Botànic	3.423	394	2.096	933
2. La Roqueta	2.532	266	1.576	690
3. La Petxina	8.506	1.110	5.079	2.317
4. Arrancapins	12.816	1.496	7.933	3.387
4. CAMPANAR				
1. Campanar	6.351	743	4.585	1.023
2. Les Tendetes	3.011	341	2.045	625
3. El Calvari	2.714	262	1.636	816
4. Sant Pau	5.990	1.088	4.400	502
5. LA SAÏDIA				
1. Marxalenes	6.126	707	3.987	1.432
2. Morvedre	5.670	682	3.431	1.557
3. Trinitat	4.461	465	2.799	1.197
4. Tormos	4.569	654	2.988	927
5. Sant Antoni	5.289	745	3.569	975
6. EL PLA DEL REAL				
1. Exposició	3.742	545	2.419	778
2. Mestalla	7.949	1.195	5.266	1.488
3. Jaume Roig	3.653	548	2.334	771
4. Ciutat Universitària	1.459	210	975	274
7. L'OLIVERETA				
1. Nou Moles	14.195	1.734	8.914	3.547
2. Soternes	2.658	358	1.716	584
3. Tres Forques	4.921	553	2.815	1.553
4. La Fontsanta	1.880	298	1.179	403
5. La Llum	2.632	440	1.790	402
8. PATRAIX				
1. Patraix	13.502	1.730	8.850	2.922
2. Sant Isidre	4.978	897	3.602	479
3. Vara de Quart	5.625	678	4.111	836
4. Safranar	4.451	718	3.181	552
5. Favara	1.673	240	1.141	292
9. JESÚS				
1. La Raiosa	8.138	1.018	5.304	1.816
2. L'Hort de Senabre	8.960	1.222	6.209	1.529
3. La Creu Coberta	3.338	472	2.326	540
4. Sant Marcel·lí	5.222	684	3.482	1.056
5. Camí Real	1.708	250	1.260	198

	Total	0-15	16-64	65 i més
10. QUATRE CARRERES				
1. Mont-Olivet	10.569	1.182	6.626	2.761
2. En Corts	6.255	795	4.040	1.420
3. Malilla	11.646	1.691	8.353	1.602
4. Fonteta de Sant Lluís	1.556	252	1.005	299
5. Na Rovella	4.391	605	2.862	924
6. La Punta	1.090	165	620	305
7. Ciutat de les Arts i de les Ciències	2.803	590	2.002	211
11. POBLATS MARÍTIMS				
1. El Grau	4.693	693	3.184	816
2. El Cabanyal-el Canyamellar	10.843	1.364	6.530	2.949
3. La Malva-rosa	7.132	936	4.862	1.334
4. Beteró	4.312	718	2.929	665
5. Natzaret	3.211	440	2.081	690
12. CAMINS AL GRAU				
1. Aiora	13.035	1.807	8.693	2.535
2. Albors	4.782	614	3.098	1.070
3. La Creu del Grau	7.608	1.054	5.215	1.339
4. Camí Fondo	2.361	335	1.601	425
5. Penya-roja	4.490	1.033	3.197	260
13. ALGIRÓS				
1. L'Illa Perduda	4.979	611	3.372	996
2. Ciutat Jardí	6.988	733	5.223	1.032
3. L'Amistat	4.114	457	2.732	925
4. La Bega Baixa	3.234	447	2.208	579
5. La Carrasca	1.801	307	1.277	217
14. BENIMACLET				
1. Benimaclet	12.895	1.667	8.712	2.516
2. Camí de Vera	2.969	464	2.194	311
15. RASCANYA				
1. Orriols	8.673	1.247	5.553	1.873
2. Torrefiel	13.183	1.819	9.116	2.248
3. Sant Llorenç	4.199	841	3.075	283
16. BENICALAP				
1. Benicalap	18.326	2.669	12.597	3.060
2. Ciutat Fallera	3.212	505	2.226	481
17. POBLES DEL NORD				
1. Benifaraig	512	64	322	126
2. Poble Nou	520	62	348	110
3. Carpesa	659	78	445	136
4. Cases de Bàrcena	193	18	124	51
5. Mauella	28	2	14	12
6. Massarrojos	970	166	599	205
7. Borbotó	384	48	247	89
18. POBLES DE L'OEST				
1. Benimàmet	6.632	947	4.561	1.124
2. Beniferri	395	67	300	28
19. POBLES DEL SUD				
1. El Forn d'Alcedo	659	86	425	148
2. El Castellar-l'Oliverar	3.614	538	2.357	719
3. Pinedo	1.296	199	848	249
4. El Saler	787	147	556	84
5. El Palmar	414	49	252	113
6. El Perellonet	793	122	577	94
7. La Torre	2.522	318	1.766	438
8. Faitanar	199	29	130	40

5.2 Població segons edat en grups de 5 anys. Total

5.2 Población según edad en grupos de 5 años. Total

	Total	0-4	5-9	10-14	15-19	20-24	25-29	30-34	35-39	40-44
València	800.666	38.582	34.682	34.311	36.676	48.605	68.324	72.856	68.169	63.874
1. CIUTAT VELLA										
1. La Seu	2.789	127	112	87	71	111	218	277	260	253
2. La Xerea	3.839	161	146	126	160	215	299	318	327	281
3. El Carme	6.074	239	169	162	167	278	581	707	669	458
4. El Pilar	3.912	149	115	130	136	213	323	435	357	318
5. El Mercat	3.266	124	107	100	98	195	287	347	299	275
6. Sant Francesc	5.488	224	183	158	221	311	410	464	400	368
2. L'EIXAMPLE										
1. Russafa	24.937	1.130	954	851	854	1.276	1.973	2.501	2.250	2.117
2. El Pla del Remei	7.071	288	330	263	334	432	463	491	474	483
3. Gran Via	12.119	643	615	494	517	581	752	842	936	979
3. EXTRAMURS										
1. El Botànic	6.499	275	252	238	218	301	518	641	568	515
2. La Roqueta	4.668	191	165	142	161	254	409	445	446	342
3. La Petxina	15.479	744	697	680	653	752	1.117	1.166	1.277	1.235
4. Arrancapins	23.430	1.005	925	890	999	1.211	1.752	1.835	1.869	1.702
4. CAMPANAR										
1. Campanar	12.149	428	412	534	728	962	1.113	911	686	763
2. Les Tendetes	5.600	191	176	232	276	391	505	471	389	384
3. El Calvari	5.174	183	145	164	208	297	461	430	438	343
4. Sant Pau	11.840	904	622	510	569	684	959	1.468	1.317	940
5. LA SAÏDIA										
1. Marxalenes	11.423	447	408	450	539	675	996	1.027	832	816
2. Morvedre	10.535	462	410	471	420	567	788	897	931	811
3. Trinitat	8.256	293	292	290	312	475	782	757	605	556
4. Tormos	8.960	480	422	430	402	529	730	868	839	763
5. Sant Antoni	10.146	458	462	487	517	662	850	833	800	835
6. EL PLA DEL REAL										
1. Exposició	6.945	322	350	350	308	411	600	504	536	487
2. Mestalla	14.917	768	733	720	730	884	1.294	1.253	1.181	1.165
3. Jaume Roig	6.832	325	354	309	343	434	567	535	467	454
4. Ciutat Universitària	2.675	139	122	122	113	172	209	277	206	166
7. L'OLIVERETA										
1. Nou Moles	26.874	1.119	1.073	1.102	1.152	1.503	2.051	2.340	2.277	2.248
2. Soternes	5.132	265	194	200	206	272	437	559	433	404
3. Tres Forques	9.331	390	337	326	337	516	799	793	792	670
4. La Font Santa	3.669	198	173	159	176	233	352	325	309	306
5. La Llum	5.171	314	240	279	278	337	383	434	432	489
8. PATRAIX										
1. Patraix	25.429	1.150	1.122	1.067	1.145	1.371	1.975	2.135	2.185	2.205
2. Sant Isidre	10.002	555	637	557	529	589	901	964	1.030	978
3. Vara de Quart	10.916	340	442	491	661	900	985	651	667	808
4. Safranar	8.641	518	444	406	435	583	650	808	822	753
5. Favara	3.413	181	157	136	138	194	316	369	363	323
9. JESÚS										
1. La Raiosa	15.718	738	594	584	614	889	1.438	1.679	1.428	1.298
2. L'Hort de Senabre	17.662	826	735	853	928	1.154	1.504	1.534	1.324	1.535
3. La Creu Coberta	6.485	239	268	359	418	503	544	480	435	567
4. Sant Marcel·lí	10.274	457	405	430	474	655	900	881	798	765
5. Camí Real	3.554	209	145	149	143	185	466	565	354	274

	45-49	50-54	55-59	60-64	65-69	70-74	75-79	80-84	85-89	90 i més
València	57.564	49.536	47.129	41.627	35.776	35.107	30.094	21.671	10.917	5.166
1. CIUTAT VELLA										
1. La Seu	209	184	162	132	99	129	161	104	56	37
2. La Xerea	258	229	240	223	179	186	198	128	103	62
3. El Carme	358	346	329	295	262	306	315	219	138	76
4. El Pilar	274	211	216	212	197	199	169	143	69	46
5. El Mercat	201	207	184	177	128	139	160	129	75	34
6. Sant Francesc	334	344	367	356	274	294	259	257	168	96
2. L'EIXAMPLE										
1. Russafa	1.768	1.414	1.244	1.215	1.172	1.240	1.222	981	515	260
2. El Pla del Remei	472	473	473	480	367	392	340	266	148	102
3. Gran Via	816	743	721	662	538	662	598	499	326	195
3. EXTRAMURS										
1. El Botànic	452	338	363	356	318	330	326	256	149	85
2. La Roqueta	325	254	268	216	203	245	240	205	85	72
3. La Petxina	1.135	925	821	698	800	889	786	604	335	165
4. Arrancapins	1.681	1.532	1.373	1.328	1.220	1.222	1.177	948	500	261
4. CAMPANAR										
1. Campanar	1.040	1.018	969	821	500	432	337	271	155	69
2. Les Tendetes	388	418	399	358	275	218	233	159	86	51
3. El Calvari	349	282	249	281	340	384	312	182	98	28
4. Sant Pau	828	798	750	596	330	208	172	107	55	23
5. LA SAÏDIA										
1. Marxalenes	714	704	738	715	671	590	506	338	187	70
2. Morvedre	761	528	540	530	530	543	545	407	251	143
3. Trinitat	492	477	519	482	475	450	427	311	181	80
4. Tormos	654	463	407	435	420	401	329	232	116	40
5. Sant Antoni	773	663	623	527	463	401	375	254	108	55
6. EL PLA DEL REAL										
1. Exposició	438	390	473	479	363	332	257	193	101	51
2. Mestalla	1.085	974	849	788	692	661	504	367	175	94
3. Jaume Roig	380	426	468	463	369	299	257	203	120	59
4. Ciutat Universitària	163	142	204	193	116	116	76	75	42	22
7. L'OLIVERETA										
1. Nou Moles	1.904	1.434	1.404	1.472	1.551	1.514	1.291	816	421	202
2. Soternes	336	256	294	311	243	287	221	134	42	38
3. Tres Forques	554	460	452	476	440	610	604	467	226	82
4. La Font Santa	240	194	202	159	136	133	188	105	56	25
5. La Llum	426	351	278	227	200	181	163	97	37	25
8. PATRAIX										
1. Patraix	1.935	1.519	1.412	1.385	1.171	1.209	1.105	795	369	174
2. Sant Isidre	759	720	616	376	207	225	175	122	47	15
3. Vara de Quart	1.011	991	907	598	408	370	305	230	110	41
4. Safranar	709	647	538	386	266	248	193	148	68	19
5. Favara	239	185	172	147	144	124	112	70	32	11
9. JESÚS										
1. La Raiosa	1.030	793	840	801	800	784	645	439	231	93
2. L'Hort de Senabre	1.413	1.219	1.106	900	751	688	556	384	174	78
3. La Creu Coberta	605	515	399	264	254	213	176	137	74	35
4. Sant Marcel·lí	781	671	717	525	459	444	436	311	127	38
5. Camí Real	221	204	191	125	78	82	68	54	28	13

	Total	0-4	5-9	10-14	15-19	20-24	25-29	30-34	35-39	40-44
10. QUATRE CARRERES										
1. Mont-Olivet	19.969	755	721	786	835	1.180	1.692	1.802	1.629	1.489
2. En Corts	12.229	590	534	495	529	703	986	1.195	1.105	1.047
3. Malilla	22.762	1.241	1.058	982	1.042	1.484	2.065	2.268	2.059	1.768
4. Fonteta de Sant Lluís	3.086	160	141	147	137	177	259	305	266	215
5. Na Rovella	8.825	408	413	361	437	602	738	868	746	705
6. La Punta	2.123	90	87	100	112	122	139	152	173	148
7. Ciutat de les Arts i les Ciències	5.562	462	363	310	248	256	382	550	707	643
11. POBLATS MARÍTIMS										
1. El Grau	9.396	501	431	427	432	546	852	964	932	820
2. El Cabanyal-el Canyamellar	20.515	948	858	814	844	1.167	1.618	1.769	1.671	1.541
3. La Malva-rosa	14.044	661	601	602	724	980	1.267	1.246	1.068	957
4. Beteró	8.430	404	467	493	421	522	706	635	640	835
5. Natzaret	6.474	327	272	272	295	487	592	596	517	481
12. CAMINS AL GRAU										
1. Aiora	25.594	1.296	1.152	1.132	1.131	1.505	2.232	2.453	2.406	2.209
2. Albors	9.001	351	413	397	400	525	779	748	702	700
3. La Creu del Grau	15.019	875	666	593	672	926	1.271	1.532	1.574	1.211
4. Camí Fondo	4.608	224	211	201	191	289	400	447	460	357
5. Penya-roja	9.145	1.030	592	420	368	414	570	1.133	1.237	929
13. ALGIRÓS										
1. L'Illa Perduda	9.553	432	384	416	464	574	811	858	709	738
2. Ciutat Jardí	13.433	429	451	556	669	1.071	1.476	1.055	813	938
3. L'Amistat	8.017	301	270	314	336	577	866	739	600	578
4. La Bega Baixa	6.226	259	301	292	344	401	564	517	409	472
5. La Carrasca	3.574	167	203	188	218	266	300	254	254	315
14. BENIMACLET										
1. Benimaclet	24.673	993	1.003	1.116	1.239	1.690	2.305	2.125	1.821	1.847
2. Camí de Vera	5.775	250	310	327	346	455	518	379	399	488
15. RASCANYA										
1. Orriols	17.528	890	725	753	797	1.190	1.809	1.712	1.551	1.316
2. Torrefiel	26.103	1.295	1.082	1.139	1.325	1.715	2.466	2.542	2.271	2.046
3. Sant Llorenç	8.302	693	551	435	381	425	607	1.160	989	854
16. BENICALAP										
1. Benicalap	36.317	1.922	1.691	1.618	1.706	2.210	3.314	3.549	3.383	3.114
2. Ciutat Fallera	6.526	350	345	295	321	445	663	603	665	509
17. POBLES DEL NORD										
1. Benifaraig	964	47	40	41	42	64	75	58	68	80
2. Poble Nou	1.027	39	40	52	56	62	87	81	74	90
3. Carpesa	1.268	48	49	51	71	76	102	89	77	92
4. Cases de Bàrcena	397	14	9	12	19	24	37	35	35	40
5. Mauella	60	2	1		3		1	5	6	3
6. Massarrojos	1.787	119	112	84	89	79	96	149	174	180
7. Borbotó	768	51	28	34	33	38	61	51	60	48
18. POBLES DE L'OEST										
1. Benimàmet	13.113	708	586	557	630	861	1.233	1.321	1.177	961
2. Beniferri	792	46	36	44	55	57	49	57	80	88
19. POBLES DEL SUD										
1. El Forn d'Alcedo	1.330	76	41	54	65	72	106	119	107	109
2. El Castellar-l'Oliverar	7.046	352	307	320	326	442	576	575	586	503
3. Pinedo	2.515	97	117	151	142	156	174	163	182	239
4. El Saler	1.637	118	88	102	81	81	108	113	175	152
5. El Palmar	786	33	18	34	45	49	56	49	49	60
6. El Perellonet	1.613	89	78	79	93	88	98	94	128	160
7. La Torre	5.051	216	180	211	255	374	508	480	394	343
8. Faitanar	409	24	12	16	19	21	53	44	33	24

	45-49	50-54	55-59	60-64	65-69	70-74	75-79	80-84	85-89	90 i més
10. QUATRE CARRERES										
1. Mont-Olivet	1.322	1.044	1.051	1.179	1.187	1.156	960	648	369	164
2. En Corts	824	616	587	665	670	597	483	345	175	83
3. Malilla	1.644	1.523	1.631	1.234	856	693	543	400	186	85
4. Fonteta de Sant Lluís	195	166	228	173	141	120	102	85	45	24
5. Na Rovella	536	440	500	535	509	458	342	137	59	31
6. La Punta	142	120	104	109	113	157	119	82	37	17
7. Ciutat de les Arts i les Ciències	475	378	236	194	132	101	55	45	19	6
11. POBLATS MARÍTIMS										
1. El Grau	668	616	508	358	370	367	267	200	88	49
2. El Cabanyal-el Canyamelar	1.383	1.098	1.054	1.067	1.106	1.151	1.060	829	357	180
3. La Malva-rosa	1.116	1.024	850	696	558	625	507	353	149	60
4. Beteró	692	594	518	371	325	279	247	187	68	26
5. Natzaret	397	377	357	337	282	309	269	177	89	41
12. CAMINS AL GRAU										
1. Aiora	1.832	1.546	1.294	1.162	1.131	1.113	936	657	289	118
2. Albors	630	586	569	504	428	420	349	266	171	63
3. La Creu del Grau	1.091	865	772	782	643	545	430	331	169	71
4. Camí Fondo	365	267	254	234	176	191	155	117	47	22
5. Penya-roja	691	491	445	327	206	122	73	51	30	16
13. ALGIRÓS										
1. L'Illa perduda	757	624	674	470	397	445	358	271	132	39
2. Ciutat Jardí	1.053	1.099	1.165	857	555	462	372	230	133	49
3. L'Amistat	545	492	485	401	388	400	333	220	124	48
4. La Bega Baixa	503	378	451	337	271	229	216	170	74	38
5. La Carrasca	337	270	249	180	120	99	70	52	22	10
14. BENIMACLET										
1. Benimaclet	1.835	1.633	1.531	1.336	1.098	1.121	882	625	339	134
2. Camí de Vera	557	540	447	223	154	148	105	72	41	16
15. RASCANYA										
1. Orriols	1.093	845	857	812	863	903	710	443	177	82
2. Torrefiel	1.783	1.603	1.514	1.401	1.107	1.042	859	545	252	116
3. Sant Llorenç	604	458	361	271	217	118	82	59	26	11
16. BENICALAP										
1. Benicalap	2.481	2.194	2.065	1.831	1.444	1.403	1.114	770	345	163
2. Ciutat Fallera	398	385	370	335	239	223	172	128	45	35
17. POBLES DEL NORD										
1. Benifaraig	86	64	55	44	47	64	41	34	12	2
2. Poble Nou	53	68	67	66	44	49	47	29	19	4
3. Carpesa	101	120	91	65	62	62	53	30	26	3
4. Cases de Bàrcena	18	18	31	24	15	23	21	13	7	2
5. Mauella	3	1	3	7	5	6	7	2	4	1
6. Massarrojos	144	104	69	82	55	60	70	58	41	22
7. Borbotó	64	33	53	53	48	30	34	25	18	6
18. POBLES DE L'OEST										
1. Benimàmet	956	768	749	660	504	573	387	292	124	66
2. Beniferri	82	63	51	31	18	14	15	3	2	1
19. POBLES DEL SUD										
1. El Forn d'Alcedo	91	91	82	59	62	66	52	49	24	5
2. El Castellar-l'Oliverar	537	450	420	360	307	333	294	223	97	38
3. Pinedo	190	161	159	137	128	119	90	78	21	11
4. El Saler	147	122	113	82	56	42	31	16	8	2
5. El Palmar	49	35	51	58	66	54	49	15	9	7
6. El Perellonet	187	136	140	69	70	36	32	25	6	5
7. La Torre	374	362	364	263	177	175	169	127	56	23
8. Faitanar	22	26	27	16	17	24	13	10	2	6

5.2 Població segons edat en grups de 5 anys. Homes

5.2 Población según edad en grupos de 5 años. Hombres

	Total	0-4	5-9	10-14	15-19	20-24	25-29	30-34	35-39	40-44
València	385.399	19.634	17.796	17.617	18.811	24.683	35.519	37.816	35.106	31.977
1. CIUTAT VELLA										
1. La Seu	1.316	68	51	41	30	55	112	139	131	145
2. La Xerea	1.786	81	71	68	78	104	162	164	172	144
3. El Carme	2.947	114	100	78	96	146	310	394	367	246
4. El Pilar	1.904	73	57	80	69	95	174	233	184	176
5. El Mercat	1.578	66	60	62	46	90	149	180	167	143
6. Sant Francesc	2.515	120	96	75	119	152	204	237	209	189
2. L'EIXAMPLE										
1. Russafa	11.592	576	452	440	441	667	1.017	1.279	1.162	1.059
2. El Pla del Remei	3.188	159	167	130	165	217	222	231	226	223
3. Gran Via	5.471	347	313	285	265	301	378	412	458	475
3. EXTRAMURS										
1. El Botànic	3.076	152	121	117	113	156	284	327	308	258
2. La Roqueta	2.136	97	82	65	85	111	211	231	225	182
3. La Petxina	6.973	388	351	341	318	374	535	600	612	601
4. Arrancapins	10.614	491	460	465	528	614	914	897	911	796
4. CAMPANAR										
1. Campanar	5.798	214	216	268	366	505	568	484	337	355
2. Les Tendetes	2.589	91	75	121	141	199	274	222	182	186
3. El Calvari	2.460	104	65	78	102	147	253	240	226	169
4. Sant Pau	5.850	431	321	255	293	360	478	731	669	471
5. LA SAÏDIA										
1. Marxalenes	5.297	221	190	244	253	305	517	523	414	393
2. Morvedre	4.865	236	232	234	232	270	397	474	462	399
3. Trinitat	3.795	159	136	141	150	235	420	398	308	267
4. Tormos	4.391	266	210	241	217	261	384	444	429	392
5. Sant Antoni	4.857	220	230	253	254	328	436	424	405	397
6. EL PLA DEL REAL										
1. Exposició	3.203	137	183	186	162	199	293	268	253	222
2. Mestalla	6.968	363	377	356	377	448	616	627	596	547
3. Jaume Roig	3.179	153	171	154	181	212	312	280	211	202
4. Ciutat Universitària	1.216	62	65	58	51	87	102	132	99	75
7. L'OLIVERETA										
1. Nou Moles	12.679	565	550	559	604	736	1.068	1.241	1.174	1.142
2. Soternes	2.474	133	98	93	103	125	227	296	235	208
3. Tres Forques	4.410	190	179	158	170	259	450	424	425	347
4. La Font Santa	1.789	82	89	83	78	117	191	191	159	172
5. La Llum	2.539	162	126	135	148	168	195	229	221	244
8. PATRAIX										
1. Patraix	11.927	595	584	536	587	685	1.005	1.059	1.086	1.059
2. Sant Isidre	5.024	286	338	274	291	318	468	477	532	523
3. Vara de Quart	5.291	177	234	251	327	473	514	335	331	360
4. Safranar	4.190	240	242	211	244	286	328	389	400	372
5. Favara	1.740	95	90	63	71	115	175	190	199	185
9. JESÚS										
1. La Raiosa	7.580	360	306	289	300	461	777	925	734	664
2. L'Hort de Senabre	8.702	430	362	467	497	602	780	811	675	775
3. La Creu Coberta	3.147	110	134	188	210	267	292	233	211	270
4. Sant Marcel·lí	5.052	220	204	219	260	329	503	439	406	389
5. Camí Real	1.846	110	73	80	86	91	238	312	202	149

	45-49	50-54	55-59	60-64	65-69	70-74	75-79	80-84	85-89	90 i més
València	27.865	23.191	21.874	19.055	15.818	15.025	11.689	7.433	3.164	1.326
1. CIUTAT VELLA										
1. La Seu	94	92	88	58	49	44	64	33	15	7
2. La Xerea	127	112	102	100	85	68	74	35	22	17
3. El Carme	186	170	157	130	109	116	109	73	36	10
4. El Pilar	129	104	103	103	89	95	69	40	23	8
5. El Mercat	96	105	93	82	54	57	59	38	22	9
6. Sant Francesc	160	167	163	155	119	113	87	78	47	25
2. L'EIXAMPLE										
1. Russafa	870	648	572	518	501	476	443	297	123	51
2. El Pla del Remei	200	215	225	198	164	159	137	82	50	18
3. Gran Via	387	325	318	272	228	248	202	138	78	41
3. EXTRAMURS										
1. El Botànic	237	156	149	167	123	140	124	80	46	18
2. La Roqueta	151	120	127	89	80	95	81	61	24	19
3. La Petxina	534	409	361	287	315	362	275	193	76	41
4. Arrancapins	807	658	580	552	522	475	422	321	135	66
4. CAMPANAR										
1. Campanar	463	463	441	377	243	191	137	96	55	19
2. Les Tendetes	165	180	183	173	120	93	95	57	22	10
3. El Calvari	177	123	121	127	134	169	131	62	27	5
4. Sant Pau	414	348	376	310	173	95	69	37	14	5
5. LA SAÏDIA										
1. Marxalenes	344	323	315	325	290	242	201	119	62	16
2. Morvedre	368	249	222	228	211	226	190	131	62	42
3. Trinitat	220	211	224	199	215	185	159	105	48	15
4. Tormos	324	227	177	208	192	166	126	78	41	8
5. Sant Antoni	384	320	285	240	208	180	150	94	31	18
6. EL PLA DEL REAL										
1. Exposició	195	157	217	212	177	139	104	61	26	12
2. Mestalla	506	440	390	320	310	285	193	137	50	30
3. Jaume Roig	184	185	187	211	164	147	100	80	29	16
4. Ciutat Universitària	86	55	77	94	52	51	29	19	18	4
7. L'OLIVERETA										
1. Nou Moles	892	655	616	629	647	650	492	276	127	56
2. Soternes	176	107	148	144	91	125	95	50	9	11
3. Tres Forques	275	247	204	206	165	249	217	155	68	22
4. La Font Santa	124	97	87	79	56	54	69	42	15	4
5. La Llum	205	162	141	102	89	84	65	42	13	8
8. PATRAIX										
1. Patraix	931	674	624	601	540	482	431	282	118	48
2. Sant Isidre	367	329	318	191	92	94	66	44	10	6
3. Vara de Quart	455	445	471	290	197	170	126	86	32	17
4. Safranar	332	310	262	184	113	122	79	55	16	5
5. Favara	123	84	83	66	62	58	40	24	12	5
9. JESÚS										
1. La Raiosa	494	394	366	334	341	348	262	149	57	19
2. L'Hort de Senabre	654	611	530	406	353	339	200	134	49	27
3. La Creu Coberta	276	265	216	126	114	90	71	41	22	11
4. Sant Marcel·lí	397	323	349	255	220	202	168	117	40	12
5. Camí Real	115	92	101	72	38	33	29	12	7	6

	Total	0-4	5-9	10-14	15-19	20-24	25-29	30-34	35-39	40-44
10. QUATRE CARRERES										
1. Mont-Olivet	9.400	393	360	404	418	603	876	960	868	735
2. En Corts	5.974	326	267	277	268	357	525	639	572	539
3. Malilla	11.116	665	526	484	532	752	1.020	1.158	1.061	845
4. Fonteta de Sant Lluís	1.530	82	65	64	70	97	137	151	152	114
5. Na Rovella	4.434	203	234	182	236	314	400	497	424	394
6. La Punta	1.033	37	37	51	63	54	74	76	86	82
7. Ciutat Arts i les Ciències	2.759	227	181	159	140	121	189	245	363	307
11. POBLATS MARÍTIMS										
1. El Grau	4.703	279	215	213	205	279	457	539	496	444
2. El Cabanyal-el Canyamelar	9.672	487	456	397	424	612	832	898	880	786
3. La Malva-rosa	6.912	330	322	326	372	513	657	671	559	474
4. Beteró	4.118	203	236	243	207	272	356	352	339	397
5. Natzaret	3.263	165	148	144	141	246	327	326	295	269
12. CAMINS AL GRAU										
1. Aiora	12.559	702	600	574	591	770	1.205	1.289	1.210	1.121
2. Albors	4.219	190	201	191	211	262	396	389	348	356
3. La Creu del Grau	7.411	460	365	315	324	476	668	800	851	657
4. Camí Fondo	2.247	106	106	99	96	153	211	233	253	182
5. Penya-roja	4.655	537	290	215	201	226	285	517	651	496
13. ALGIRÓS										
1. L'Illa Perduda	4.574	232	204	226	242	275	410	431	364	336
2. Ciutat Jardí	6.445	224	239	301	335	532	764	549	406	465
3. L'Amistat	3.903	148	140	164	177	279	468	417	338	272
4. La Bega Baixa	2.992	142	154	141	180	216	285	264	207	222
5. La Carrasca	1.773	88	101	87	125	142	168	138	122	157
14. BENIMACLET										
1. Benimaclet	11.778	486	504	570	649	838	1.201	1.101	936	886
2. Camí de Vera	2.806	122	159	176	180	229	265	179	198	213
15. RASCANYA										
1. Orriols	8.855	448	382	376	401	627	985	987	866	697
2. Torreïel	12.920	638	582	594	673	885	1.291	1.346	1.195	1.057
3. Sant Llorenç	4.103	350	276	241	197	215	273	557	491	432
16. BENICALAP										
1. Benicalap	17.991	1.003	896	838	873	1.142	1.699	1.866	1.782	1.597
2. Ciutat Fallera	3.314	174	184	158	156	242	384	317	354	276
17. POBLES DEL NORD										
1. Benifaraig	452	27	18	24	26	28	40	32	28	37
2. Poble Nou	507	23	20	30	31	32	43	43	36	42
3. Carpesa	609	25	28	30	29	42	53	46	36	45
4. Cases de Bàrcena	204	8	5	6	8	15	22	20	23	21
5. Mauella	32	1	1	0	1	0	0	3	4	2
6. Massarrojos	817	53	63	42	44	29	46	67	84	96
7. Borbotó	384	30	19	19	16	19	30	21	31	26
18. POBLES DE L'OEST										
1. Benimàmet	6.481	356	322	289	300	434	636	695	609	506
2. Beniferri	397	19	18	26	23	27	30	27	42	37
19. POBLES DEL SUD										
1. El Forn d'Alcedo	671	43	20	28	38	34	53	73	57	53
2. El Castellar-l'Oliverar	3.432	176	148	150	168	227	302	286	287	249
3. Pinedo	1.219	34	57	86	71	81	96	81	76	110
4. El Saler	850	65	46	57	43	42	52	53	96	73
5. El Palmar	372	16	8	15	23	20	23	27	22	34
6. El Perellonet	820	48	33	47	53	47	48	44	65	83
7. La Torre	2.529	106	92	110	132	196	276	261	212	171
8. Faitanar	210	13	7	6	10	11	28	23	18	13

	45-49	50-54	55-59	60-64	65-69	70-74	75-79	80-84	85-89	90 i més
10. QUATRE CARRERES										
1. Mont-Olivet	620	486	438	516	526	503	370	189	98	37
2. En Corts	439	279	265	288	292	269	175	121	55	21
3. Malilla	806	678	793	635	398	302	220	151	57	33
4. Fonteta de Sant Lluís	99	86	101	94	71	52	41	29	14	11
5. Na Rovella	270	217	221	230	207	182	137	56	26	4
6. La Punta	75	66	49	63	40	76	47	33	17	7
7. Ciutat Arts i les Ciències	251	203	126	100	63	45	19	13	6	1
11. POBLATS MARÍTIMS										
1. El Grau	334	306	252	159	161	160	96	72	30	6
2. El Cabanyal-el Canyamelar	689	556	475	446	490	473	389	257	89	36
3. La Malva-rosa	508	517	411	334	243	288	199	131	43	14
4. Beteró	327	293	255	171	136	121	110	73	21	6
5. Natzaret	216	179	172	158	131	131	108	73	21	13
12. CAMINS AL GRAU										
1. Aiora	915	725	616	532	496	479	375	241	84	34
2. Albors	315	262	254	217	181	163	137	79	49	18
3. La Creu del Grau	521	423	345	356	272	232	179	102	50	15
4. Camí Fondo	174	118	128	105	74	87	65	40	11	6
5. Penya-roja	350	247	225	177	111	61	37	17	9	3
13. ALGIRÓS										
1. L'Illa Perduda	364	289	320	235	159	190	136	102	45	14
2. Ciutat Jardí	448	449	550	414	257	236	150	77	39	10
3. L'Amistat	267	225	220	200	147	179	134	73	45	10
4. La Bega Baixa	235	162	206	159	130	95	88	71	26	9
5. La Carrasca	166	112	121	90	58	40	27	21	9	1
14. BENIMACLET										
1. Benimaclet	859	756	689	620	488	495	361	206	94	39
2. Camí de Vera	265	254	228	113	60	66	51	26	15	7
15. RASCANYA										
1. Orriols	595	418	387	381	369	384	303	178	50	21
2. Torrefiel	867	740	716	663	510	475	360	204	84	40
3. Sant Llorenç	292	237	173	139	105	47	35	27	11	5
16. BENICALAP										
1. Benicalap	1.232	1.034	978	872	666	597	462	287	110	57
2. Ciutat Fallera	193	198	164	153	121	93	75	44	20	8
17. POBLES DEL NORD										
1. Benifaraig	38	30	29	21	18	27	16	11	1	1
2. Poble Nou	29	36	28	32	21	26	18	9	7	1
3. Carpesa	42	60	43	30	29	28	21	10	11	1
4. Cases de Bàrcena	9	11	13	13	5	12	6	6	1	0
5. Mauella	1	1	2	3	3	5	2	1	2	0
6. Massarrojos	69	50	33	40	30	27	23	11	7	3
7. Borbotó	36	14	22	29	30	13	14	8	6	1
18. POBLES DE L'OEST										
1. Benimàmet	474	376	351	311	235	268	144	116	40	19
2. Beniferri	41	39	26	17	11	7	7	0	0	0
19. POBLES DEL SUD										
1. El Forn d'Alcedo	46	51	35	30	28	30	20	18	13	1
2. El Castellar-l'Oliverar	269	214	213	170	147	155	130	87	42	12
3. Pinedo	95	93	76	65	68	47	46	27	4	6
4. El Saler	79	65	59	49	30	16	17	6	2	0
5. El Palmar	24	17	27	29	34	23	22	6	1	1
6. El Perellonet	89	73	72	38	28	20	15	14	3	0
7. La Torre	194	175	184	131	87	71	57	50	17	7
8. Faitanar	14	14	14	7	7	12	5	6	2	0

5.2 Població segons edat en grups de 5 anys. Dones

5.2 Población según edad en grupos de 5 años. Mujeres

	Total	0-4	5-9	10-14	15-19	20-24	25-29	30-34	35-39	40-44
València	415.267	18.948	16.886	16.694	17.865	23.922	32.805	35.040	33.063	31.897
1. CIUTAT VELLA										
1. La Seu	1.473	59	61	46	41	56	106	138	129	108
2. La Xerea	2.053	80	75	58	82	111	137	154	155	137
3. El Carme	3.127	125	69	84	71	132	271	313	302	212
4. El Pilar	2.008	76	58	50	67	118	149	202	173	142
5. El Mercat	1.688	58	47	38	52	105	138	167	132	132
6. Sant Francesc	2.973	104	87	83	102	159	206	227	191	179
2. L'EIXAMPLE										
1. Russafa	13.345	554	502	411	413	609	956	1.222	1.088	1.058
2. El Pla del Remei	3.883	129	163	133	169	215	241	260	248	260
3. Gran Via	6.648	296	302	209	252	280	374	430	478	504
3. EXTRAMURS										
1. El Botànic	3.423	123	131	121	105	145	234	314	260	257
2. La Roqueta	2.532	94	83	77	76	143	198	214	221	160
3. La Petxina	8.506	356	346	339	335	378	582	566	665	634
4. Arrancapins	12.816	514	465	425	471	597	838	938	958	906
4. CAMPANAR										
1. Campanar	6.351	214	196	266	362	457	545	427	349	408
2. Les Tendetes	3.011	100	101	111	135	192	231	249	207	198
3. El Calvari	2.714	79	80	86	106	150	208	190	212	174
4. Sant Pau	5.990	473	301	255	276	324	481	737	648	469
5. LA SAÏDIA										
1. Marxalenes	6.126	226	218	206	286	370	479	504	418	423
2. Morvedre	5.670	226	178	237	188	297	391	423	469	412
3. Trinitat	4.461	134	156	149	162	240	362	359	297	289
4. Tormos	4.569	214	212	189	185	268	346	424	410	371
5. Sant Antoni	5.289	238	232	234	263	334	414	409	395	438
6. EL PLA DEL REAL										
1. Exposició	3.742	185	167	164	146	212	307	236	283	265
2. Mestalla	7.949	405	356	364	353	436	678	626	585	618
3. Jaume Roig	3.653	172	183	155	162	222	255	255	256	252
4. Ciutat Universitària	1.459	77	57	64	62	85	107	145	107	91
7. L'OLIVERETA										
1. Nou Moles	14.195	554	523	543	548	767	983	1.099	1.103	1.106
2. Soternes	2.658	132	96	107	103	147	210	263	198	196
3. Tres Forques	4.921	200	158	168	167	257	349	369	367	323
4. La Font Santa	1.880	116	84	76	98	116	161	134	150	134
5. La Llum	2.632	152	114	144	130	169	188	205	211	245
8. PATRAIX										
1. Patraix	13.502	555	538	531	558	686	970	1.076	1.099	1.146
2. Sant Isidre	4.978	269	299	283	238	271	433	487	498	455
3. Vara de Quart	5.625	163	208	240	334	427	471	316	336	448
4. Safranar	4.451	278	202	195	191	297	322	419	422	381
5. Favara	1.673	86	67	73	67	79	141	179	164	138
9. JESÚS										
1. La Raiosa	8.138	378	288	295	314	428	661	754	694	634
2. L'Hort de Senabre	8.960	396	373	386	431	552	724	723	649	760
3. La Creu Coberta	3.338	129	134	171	208	236	252	247	224	297
4. Sant Marcel·lí	5.222	237	201	211	214	326	397	442	392	376
5. Camí Real	1.708	99	72	69	57	94	228	253	152	125

	45-49	50-54	55-59	60-64	65-69	70-74	75-79	80-84	85-89	90 i més
València	29.699	26.345	25.255	22.572	19.958	20.082	18.405	14.238	7.753	3.840
1. CIUTAT VELLA										
1. La Seu	115	92	74	74	50	85	97	71	41	30
2. La Xerea	131	117	138	123	94	118	124	93	81	45
3. El Carme	172	176	172	165	153	190	206	146	102	66
4. El Pilar	145	107	113	109	108	104	100	103	46	38
5. El Mercat	105	102	91	95	74	82	101	91	53	25
6. Sant Francesc	174	177	204	201	155	181	172	179	121	71
2. L'EIXAMPLE										
1. Russafa	898	766	672	697	671	764	779	684	392	209
2. El Pla del Remei	272	258	248	282	203	233	203	184	98	84
3. Gran Via	429	418	403	390	310	414	396	361	248	154
3. EXTRAMURS										
1. El Botànic	215	182	214	189	195	190	202	176	103	67
2. La Roqueta	174	134	141	127	123	150	159	144	61	53
3. La Petxina	601	516	460	411	485	527	511	411	259	124
4. Arrancapins	874	874	793	776	698	747	755	627	365	195
4. CAMPANAR										
1. Campanar	577	555	528	444	257	241	200	175	100	50
2. Les Tendetes	223	238	216	185	155	125	138	102	64	41
3. El Calvari	172	159	128	154	206	215	181	120	71	23
4. Sant Pau	414	450	374	286	157	113	103	70	41	18
5. LA SAÏDIA										
1. Marxalenes	370	381	423	390	381	348	305	219	125	54
2. Morvedre	393	279	318	302	319	317	355	276	189	101
3. Trinitat	272	266	295	283	260	265	268	206	133	65
4. Tormos	330	236	230	227	228	235	203	154	75	32
5. Sant Antoni	389	343	338	287	255	221	225	160	77	37
6. EL PLA DEL REAL										
1. Exposició	243	233	256	267	186	193	153	132	75	39
2. Mestalla	579	534	459	468	382	376	311	230	125	64
3. Jaume Roig	196	241	281	252	205	152	157	123	91	43
4. Ciutat Universitària	77	87	127	99	64	65	47	56	24	18
7. L'OLIVERETA										
1. Nou Moles	1.012	779	788	843	904	864	799	540	294	146
2. Soternes	160	149	146	167	152	162	126	84	33	27
3. Tres Forques	279	213	248	270	275	361	387	312	158	60
4. La Font Santa	116	97	115	80	80	79	119	63	41	21
5. La Llum	221	189	137	125	111	97	98	55	24	17
8. PATRAIX										
1. Patraix	1.004	845	788	784	631	727	674	513	251	126
2. Sant Isidre	392	391	298	185	115	131	109	78	37	9
3. Vara de Quart	556	546	436	308	211	200	179	144	78	24
4. Safranar	377	337	276	202	153	126	114	93	52	14
5. Favara	116	101	89	81	82	66	72	46	20	6
9. JESÚS										
1. La Raiosa	536	399	474	467	459	436	383	290	174	74
2. L'Hort de Senabre	759	608	576	494	398	349	356	250	125	51
3. La Creu Coberta	329	250	183	138	140	123	105	96	52	24
4. Sant Marcel·lí	384	348	368	270	239	242	268	194	87	26
5. Camí Real	106	112	90	53	40	49	39	42	21	7

	Total	0-4	5-9	10-14	15-19	20-24	25-29	30-34	35-39	40-44
10. QUATRE CARRERES										
1. Mont-Olivet	10.569	362	361	382	417	577	816	842	761	754
2. En Corts	6.255	264	267	218	261	346	461	556	533	508
3. Malilla	11.646	576	532	498	510	732	1.045	1.110	998	923
4. Fonteta de Sant Lluís	1.556	78	76	83	67	80	122	154	114	101
5. Na Rovella	4.391	205	179	179	201	288	338	371	322	311
6. La Punta	1.090	53	50	49	49	68	65	76	87	66
7. Ciutat Arts i les Ciències	2.803	235	182	151	108	135	193	305	344	336
11. POBLATS MARÍTIMS										
1. El Grau	4.693	222	216	214	227	267	395	425	436	376
2. El Cabanyal-el Canyamellar	10.843	461	402	417	420	555	786	871	791	755
3. La Malva-rosa	7.132	331	279	276	352	467	610	575	509	483
4. Beteró	4.312	201	231	250	214	250	350	283	301	438
5. Natzaret	3.211	162	124	128	154	241	265	270	222	212
12. CAMINS AL GRAU										
1. Aiora	13.035	594	552	558	540	735	1.027	1.164	1.196	1.088
2. Albors	4.782	161	212	206	189	263	383	359	354	344
3. La Creu del Grau	7.608	415	301	278	348	450	603	732	723	554
4. Camí Fondo	2.361	118	105	102	95	136	189	214	207	175
5. Penya-roja	4.490	493	302	205	167	188	285	616	586	433
13. ALGIRÓS										
1. L'Illa Perduda	4.979	200	180	190	222	299	401	427	345	402
2. Ciutat Jardí	6.988	205	212	255	334	539	712	506	407	473
3. L'Amistat	4.114	153	130	150	159	298	398	322	262	306
4. La Bega Baixa	3.234	117	147	151	164	185	279	253	202	250
5. La Carrasca	1.801	79	102	101	93	124	132	116	132	158
14. BENIMACLET										
1. Benimaclet	12.895	507	499	546	590	852	1.104	1.024	885	961
2. Camí de Vera	2.969	128	151	151	166	226	253	200	201	275
15. RASCANYA										
1. Orriols	8.673	442	343	377	396	563	824	725	685	619
2. Torrefiel	13.183	657	500	545	652	830	1.175	1.196	1.076	989
3. Sant Llorenç	4.199	343	275	194	184	210	334	603	498	422
16. BENICALAP										
1. Benicalap	18.326	919	795	780	833	1.068	1.615	1.683	1.601	1.517
2. Ciutat Fallera	3.212	176	161	137	165	203	279	286	311	233
17. POBLES DEL NORD										
1. Benifaraig	512	20	22	17	16	36	35	26	40	43
2. Poble Nou	520	16	20	22	25	30	44	38	38	48
3. Carpesa	659	23	21	21	42	34	49	43	41	47
4. Cases de Bàrcena	193	6	4	6	11	9	15	15	12	19
5. Mauella	28	1			2		1	2	2	1
6. Massarrojos	970	66	49	42	45	50	50	82	90	84
7. Borbotó	384	21	9	15	17	19	31	30	29	22
18. POBLES DE L'OEST										
1. Benimàmet	6.632	352	264	268	330	427	597	626	568	455
2. Beniferri	395	27	18	18	32	30	19	30	38	51
19. POBLES DEL SUD										
1. El Forn d'Alcedo	659	33	21	26	27	38	53	46	50	56
2. El Castellar-l'Oliverar	3.614	176	159	170	158	215	274	289	299	254
3. Pinedo	1.296	63	60	65	71	75	78	82	106	129
4. El Saler	787	53	42	45	38	39	56	60	79	79
5. El Palmar	414	17	10	19	22	29	33	22	27	26
6. El Perellonet	793	41	45	32	40	41	50	50	63	77
7. La Torre	2.522	110	88	101	123	178	232	219	182	172
8. Faitanar	199	11	5	10	9	10	25	21	15	11

	45-49	50-54	55-59	60-64	65-69	70-74	75-79	80-84	85-89	90 i més
10. QUATRE CARRERES										
1. Mont-Olivet	702	558	613	663	661	653	590	459	271	127
2. En Corts	385	337	322	377	378	328	308	224	120	62
3. Malilla	838	845	838	599	458	391	323	249	129	52
4. Fonteta de Sant Lluís	96	80	127	79	70	68	61	56	31	13
5. Na Rovella	266	223	279	305	302	276	205	81	33	27
6. La Punta	67	54	55	46	73	81	72	49	20	10
7. Ciutat Arts i les Ciències	224	175	110	94	69	56	36	32	13	5
11. POBLATS MARÍTIMS										
1. El Grau	334	310	256	199	209	207	171	128	58	43
2. El Cabanyal-el Canyamelar	694	542	579	621	616	678	671	572	268	144
3. La Malva-rosa	608	507	439	362	315	337	308	222	106	46
4. Beteró	365	301	263	200	189	158	137	114	47	20
5. Natzaret	181	198	185	179	151	178	161	104	68	28
12. CAMINS AL GRAU										
1. Aiora	917	821	678	630	635	634	561	416	205	84
2. Albors	315	324	315	287	247	257	212	187	122	45
3. La Creu del Grau	570	442	427	426	371	313	251	229	119	56
4. Camí Fondo	191	149	126	129	102	104	90	77	36	16
5. Penya-roja	341	244	220	150	95	61	36	34	21	13
13. ALGIRÓS										
1. L'Illa Perduda	393	335	354	235	238	255	222	169	87	25
2. Ciutat Jardí	605	650	615	443	298	226	222	153	94	39
3. L'Amistat	278	267	265	201	241	221	199	147	79	38
4. La Bega Baixa	268	216	245	178	141	134	128	99	48	29
5. La Carrasca	171	158	128	90	62	59	43	31	13	9
14. BENIMACLET										
1. Benimaclet	976	877	842	716	610	626	521	419	245	95
2. Camí de Vera	292	286	219	110	94	82	54	46	26	9
15. RASCANYA										
1. Orriols	498	427	470	431	494	519	407	265	127	61
2. Torrefiel	916	863	798	738	597	567	499	341	168	76
3. Sant Llorenç	312	221	188	132	112	71	47	32	15	6
16. BENICALAP										
1. Benicalap	1.249	1.160	1.087	959	778	806	652	483	235	106
2. Ciutat Fallera	205	187	206	182	118	130	97	84	25	27
17. POBLES DEL NORD										
1. Benifaraig	48	34	26	23	29	37	25	23	11	1
2. Poble Nou	24	32	39	34	23	23	29	20	12	3
3. Carpesa	59	60	48	35	33	34	32	20	15	2
4. Cases de Bàrcena	9	7	18	11	10	11	15	7	6	2
5. Mauella	2		1	4	2	1	5	1	2	1
6. Massarrojos	75	54	36	42	25	33	47	47	34	19
7. Borbotó	28	19	31	24	18	17	20	17	12	5
18. POBLES DE L'OEST										
1. Benimàmet	482	392	398	349	269	305	243	176	84	47
2. Beniferri	41	24	25	14	7	7	8	3	2	1
19. POBLES DEL SUD										
1. El Forn d'Alcedo	45	40	47	29	34	36	32	31	11	4
2. El Castellar-l'Oliverar	268	236	207	190	160	178	164	136	55	26
3. Pinedo	95	68	83	72	60	72	44	51	17	5
4. El Saler	68	57	54	33	26	26	14	10	6	2
5. El Palmar	25	18	24	29	32	31	27	9	8	6
6. El Perellonet	98	63	68	31	42	16	17	11	3	5
7. La Torre	180	187	180	132	90	104	112	77	39	16
8. Faitanar	8	12	13	9	10	12	8	4	0	6

5.3 Població de menys de 20 anys segons edat. Total

5.3 Población de menos de 20 años según edad. Total

	Total	0	1	2	3	4	5	6	7	8	9
València	144.251	7.844	8.106	7.772	7.546	7.314	7.171	7.153	6.977	6.605	6.776
1. CIUTAT VELLA											
1. La Seu	397	21	26	26	33	21	20	28	28	20	16
2. La Xerea	593	47	24	31	24	35	26	30	25	31	34
3. El Carme	737	64	44	49	40	42	38	33	31	35	32
4. El Pilar	530	39	27	31	25	27	24	20	26	20	25
5. El Mercat	429	23	30	24	28	19	23	28	26	11	19
6. Sant Francesc	786	50	51	40	45	38	40	37	31	32	43
2. L'EIXAMPLE											
1. Russafa	3.789	223	255	234	223	195	205	186	184	178	201
2. El Pla del Remei	1.215	59	60	66	49	54	65	54	73	73	65
3. Gran Via	2.269	112	112	152	143	124	157	132	106	119	101
3. EXTRAMURS											
1. El Botànic	983	56	60	51	53	55	46	49	57	47	53
2. La Roqueta	659	38	46	39	38	30	38	31	37	35	24
3. La Petxina	2.774	145	134	139	154	172	152	141	142	127	135
4. Arrancapins	3.819	177	197	187	225	219	188	199	180	168	190
4. CAMPANAR											
1. Campanar	2.102	79	91	90	82	86	79	81	72	81	99
2. Les Tendetes	875	44	33	39	35	40	30	39	38	33	36
3. El Calvari	700	39	39	39	32	34	26	25	36	27	31
4. Sant Pau	2.605	215	197	194	160	138	143	135	135	109	100
5. LA SAÏDIA											
1. Marxalenes	1.844	85	101	85	85	91	71	98	66	89	84
2. Morvedre	1.763	111	77	96	88	90	81	87	91	73	78
3. Trinitat	1.187	58	67	69	47	52	70	47	59	68	48
4. Tormos	1.734	84	94	98	114	90	85	88	93	70	86
5. Sant Antoni	1.924	81	91	94	102	90	102	90	77	109	84
6. EL PLA DEL REAL											
1. Exposició	1.330	56	59	72	78	57	74	75	61	58	82
2. Mestalla	2.951	159	139	146	161	163	162	145	130	144	152
3. Jaume Roig	1.331	50	68	66	75	66	71	84	80	67	52
4. Ciutat Universitària	496	24	26	22	28	39	30	26	26	23	17
7. L'OLIVERETA											
1. Nou Moles	4.446	250	237	232	196	204	207	215	219	212	220
2. Soternes	865	56	59	52	45	53	41	45	37	30	41
3. Tres Forques	1.390	84	75	78	76	77	82	59	69	54	73
4. La Fontsanta	706	37	39	36	46	40	51	32	35	26	29
5. La Llum	1.111	62	65	79	55	53	49	52	52	44	43
8. PATRAIX											
1. Patraix	4.484	197	255	232	237	229	224	219	236	225	218
2. Sant Isidre	2.278	112	107	114	119	103	134	127	149	106	121
3. Vara de Quart	1.934	67	67	59	56	91	81	91	80	98	92
4. Safranar	1.803	117	113	79	119	90	96	103	90	67	88
5. Favara	612	31	39	37	36	38	30	33	34	34	26
9. JESÚS											
1. La Raiosa	2.530	180	155	139	139	125	124	135	107	110	118
2. L'Hort de Senabre	3.342	170	186	165	153	152	142	156	141	144	152
3. La Creu Coberta	1.284	45	55	45	50	44	44	48	55	51	70
4. Sant Marcel·lí	1.766	82	108	93	78	96	76	95	85	75	74
5. Camí Real	646	53	52	42	34	28	37	28	23	26	31

	10	11	12	13	14	15	16	17	18	19
València	6.667	6.655	6.698	7.111	7.180	6.953	7.170	7.336	7.297	7.920
1. CIUTAT VELLA										
1. La Seu	22	20	10	19	16	16	16	12	12	15
2. La Xerea	19	26	28	23	30	24	30	32	35	39
3. El Carme	37	35	31	33	26	42	29	24	46	26
4. El Pilar	22	20	19	29	40	24	28	29	21	34
5. El Mercat	18	22	22	21	17	15	21	22	11	29
6. Sant Francesc	37	29	27	38	27	48	42	45	40	46
2. L'EIXAMPLE										
1. Russafa	150	183	157	197	164	167	149	191	162	185
2. El Pla del Remei	48	59	53	35	68	62	54	74	70	74
3. Gran Via	96	113	103	99	83	92	98	86	119	122
3. EXTRAMURS										
1. El Botànic	46	46	45	50	51	38	34	50	38	58
2. La Roqueta	25	24	37	28	28	29	30	30	34	38
3. La Petxina	126	140	140	153	121	129	117	126	132	149
4. Arrancapins	179	187	169	183	172	187	191	202	202	217
4. CAMPANAR										
1. Campanar	95	95	111	96	137	129	126	158	154	161
2. Les Tendetes	45	35	48	48	56	49	52	57	56	62
3. El Calvari	25	28	34	39	38	42	40	44	41	41
4. Sant Pau	105	98	92	105	110	99	120	99	123	128
5. LA SAÏDIA										
1. Marxalenes	91	69	111	89	90	92	112	116	102	117
2. Morvedre	87	93	88	102	101	87	79	89	85	80
3. Trinitat	64	58	56	63	49	56	68	50	62	76
4. Tormos	89	70	84	99	88	83	85	64	82	88
5. Sant Antoni	91	96	102	98	100	90	110	113	97	107
6. EL PLA DEL REAL										
1. Exposició	73	66	68	72	71	58	52	62	68	68
2. Mestalla	161	144	125	143	147	143	161	152	136	138
3. Jaume Roig	60	58	59	61	71	73	70	66	71	63
4. Ciutat Universitària	23	18	30	25	26	22	27	19	22	23
7. L'OLIVERETA										
1. Nou Moles	214	236	194	223	235	230	233	202	222	265
2. Soternes	48	28	37	39	48	46	41	44	34	41
3. Tres Forques	80	54	53	76	63	62	67	71	71	66
4. La Font Santa	26	37	25	36	35	38	31	33	34	40
5. La Llum	46	55	54	63	61	55	55	48	58	62
8. PATRAIX										
1. Patraix	211	209	190	227	230	225	221	244	222	233
2. Sant Isidre	119	112	113	103	110	105	97	108	109	110
3. Vara de Quart	92	91	95	97	116	134	102	132	152	141
4. Safranar	78	83	74	87	84	92	85	78	94	86
5. Favara	31	29	26	22	28	21	28	31	31	27
9. JESÚS										
1. La Raiosa	108	137	114	112	113	112	110	124	127	141
2. L'Hort de Senabre	168	168	158	163	196	165	178	197	186	202
3. La Creu Coberta	66	66	67	82	78	68	87	75	86	102
4. Sant Marcel·lí	81	92	86	79	92	80	86	87	89	132
5. Camí Real	22	30	27	35	35	28	24	29	30	32

	Total	0	1	2	3	4	5	6	7	8	9
10. QUATRE CARRERES											
1. Mont-Olivet	3.097	150	172	151	136	146	157	134	134	156	140
2. En Corts	2.148	106	134	120	121	109	100	109	105	108	112
3. Malilla	4.323	259	277	225	239	241	238	218	222	189	191
4. Fonteta de Sant Lluís	585	36	31	36	26	31	30	36	28	26	21
5. Na Rovella	1.619	88	77	97	71	75	71	84	90	88	80
6. La Punta	389	19	18	28	13	12	15	17	25	15	15
7. Ciutat de les Arts i les Ciències	1.383	104	96	97	71	94	79	75	68	67	74
11. POBLATS MARÍTIMS											
1. El Grau	1.791	124	100	106	88	83	95	74	89	86	87
2. El Cabanyal-el Canyamellar	3.464	209	182	186	193	178	185	204	169	144	156
3. La Malva-rosa	2.588	135	131	127	133	135	132	114	127	108	120
4. Beteró	1.785	81	83	80	89	71	84	98	98	90	97
5. Natzaret	1.166	73	69	64	65	56	52	58	54	48	60
12. CAMINS AL GRAU											
1. Aiora	4.711	264	267	270	243	252	241	248	234	214	215
2. Albors	1.561	67	63	64	79	78	86	85	90	83	69
3. La Creu del Grau	2.806	172	189	168	178	168	164	136	129	115	122
4. Camí Fondo	827	47	47	50	42	38	49	44	36	52	30
5. Penya-roja	2.410	209	233	204	203	181	135	124	126	107	100
13. ALGIRÓS											
1. L'Illa Perduda	1.696	92	92	81	86	81	83	84	64	69	84
2. Ciutat Jardí	2.105	86	87	91	85	80	85	91	102	83	90
3. L'Amistat	1.221	56	61	64	64	56	52	59	51	46	62
4. La Bega Baixa	1.196	45	51	60	57	46	56	63	56	58	68
5. La Carrasca	776	33	36	27	35	36	40	41	41	39	42
14. BENIMACLET											
1. Benimaclet	4.351	203	209	209	190	182	177	203	196	225	202
2. Camí de Vera	1.233	52	44	48	47	59	59	57	54	62	78
15. RASCANYA											
1. Orriols	3.165	192	196	182	139	181	141	129	176	138	141
2. Torrefiel	4.841	250	307	249	270	219	221	213	208	233	207
3. Sant Llorenç	2.060	168	171	126	121	107	105	129	118	93	106
16. BENICALAP											
1. Benicalap	6.937	371	432	388	385	346	390	332	322	329	318
2. Ciutat Fallera	1.311	59	76	78	62	75	57	79	90	65	54
17. POBLES DEL NORD											
1. Benifaraig	170	10	7	11	13	6	11	8	7	8	6
2. Poble Nou	187	10	6	8	10	5	2	10	11	8	9
3. Carpesa	219	7	9	7	13	12	11	7	11	8	12
4. Cases de Bàrcena	54	4	2	5	2	1	0	3	2	1	3
5. Mauella	6	0	1	0	1	0	0	0	0	0	1
6. Massarrojos	404	26	27	26	20	20	12	27	27	18	28
7. Borbotó	146	7	8	10	13	13	11	3	7	4	3
18. POBLES DE L'OEST											
1. Benimàmet	2.481	135	150	149	133	141	129	137	114	97	109
2. Beniferri	181	11	7	8	6	14	9	9	9	3	6
19. POBLES DEL SUD											
1. El Forn d'Alcedo	236	11	18	16	13	18	3	11	7	9	11
2. El Castellar-l'Oliverar	1.305	77	59	66	79	71	47	70	66	63	61
3. Pinedo	507	13	21	26	17	20	24	24	16	32	21
4. El Saler	389	20	19	35	28	16	21	19	20	13	15
5. El Palmar	130	8	5	7	7	6	4	4	3	5	2
6. El Perellonet	339	13	18	18	17	23	12	18	17	12	19
7. La Torre	862	52	51	39	34	40	30	37	32	39	42
8. Faitanar	71	8	7	4	3	2	2	2	4	0	4

	10	11	12	13	14	15	16	17	18	19
10. QUATRE CARRERES										
1. Mont-Olivet	137	161	155	168	165	150	171	158	160	196
2. En Corts	93	85	111	108	98	91	120	89	105	124
3. Malilla	210	186	189	200	197	173	206	207	216	240
4. Fonteta de Sant Lluís	30	29	28	26	34	26	22	18	39	32
5. Na Rovella	73	58	67	82	81	82	92	82	96	85
6. La Punta	17	14	21	18	30	27	19	24	16	26
7. Ciutat de les Arts i les Ciències	68	55	53	73	61	57	47	47	48	49
11. POBLATS MARÍTIMS										
1. El Grau	79	93	79	95	81	82	85	93	80	92
2. El Cabanyal-el Canyamellar	184	139	164	157	170	170	161	169	159	185
3. La Malva-rosa	100	101	109	139	153	100	154	166	132	172
4. Beteró	94	100	102	110	87	72	87	88	86	88
5. Natzaret	52	46	61	56	57	51	58	61	54	71
12. CAMINS AL GRAU										
1. Aiora	234	211	233	234	220	212	235	204	224	256
2. Albors	65	71	89	93	79	76	77	86	87	74
3. La Creu del Grau	125	115	112	110	131	120	142	133	126	151
4. Camí Fondo	35	39	40	40	47	25	42	36	44	44
5. Penya-roja	90	98	62	102	68	77	76	76	67	72
13. ALGIRÓS										
1. L'Illa Perduda	73	75	95	81	92	94	100	98	85	87
2. Ciutat Jardí	102	104	110	124	116	116	137	131	149	136
3. L'Amistat	43	72	74	51	74	58	66	72	65	75
4. La Bega Baixa	48	66	55	60	63	68	73	58	77	68
5. La Carrasca	34	34	44	31	45	51	47	47	37	36
14. BENIMACLET										
1. Benimaclet	205	206	240	218	247	220	231	282	242	264
2. Camí de Vera	60	65	60	70	72	85	59	67	67	68
15. RASCANYA										
1. Orriols	164	121	165	152	151	172	144	167	150	164
2. Torrefiel	246	217	209	235	232	269	244	272	251	289
3. Sant Llorenç	102	81	89	87	76	72	79	72	94	64
16. BENICALAP										
1. Benicalap	303	329	293	341	352	359	340	341	324	342
2. Ciutat Fallera	50	64	66	68	47	58	59	72	54	78
17. POBLES DEL NORD										
1. Benifaraig	4	9	8	13	7	7	12	11	6	6
2. Poble Nou	9	4	8	14	17	10	12	9	15	10
3. Carpesa	14	11	8	5	13	21	12	11	18	9
4. Cases de Bàrcena	3	0	1	4	4	4	6	2	3	4
5. Mauella	0	0	0	0	0	1	1	0	0	1
6. Massarrojos	16	22	13	13	20	22	13	18	16	20
7. Borbotó	7	4	5	7	11	4	8	7	8	6
18. POBLES DE L'OEST										
1. Benimàmet	104	114	113	118	108	115	132	131	114	138
2. Beniferri	8	8	7	10	11	8	12	13	6	16
19. POBLES DEL SUD										
1. El Forn d'Alcedo	11	7	11	13	12	12	14	17	11	11
2. El Castellar-l'Oliverar	52	71	65	64	68	67	70	66	61	62
3. Pinedo	24	27	32	36	32	23	36	25	28	30
4. El Saler	18	19	20	21	24	17	14	10	20	20
5. El Palmar	3	6	6	10	9	10	10	12	4	9
6. El Perellonet	12	12	20	17	18	12	16	13	29	23
7. La Torre	41	41	41	41	47	45	40	56	55	59
8. Faitanar	1	6	3	4	2	5	3	4	3	4

5.3 Població de menys de 20 anys segons edat. Homes

5.3 Población de menos de 20 años según edad. Hombres

	Total	0	1	2	3	4	5	6	7	8	9
València	73.858	4.033	4.082	3.953	3.771	3.795	3.662	3.709	3.533	3.399	3.493
1. CIUTAT VELLA											
1. La Seu	190	9	14	13	19	13	12	12	12	11	4
2. La Xerea	298	23	16	8	14	20	10	13	10	19	19
3. El Carme	388	28	24	22	17	23	22	24	19	15	20
4. El Pilar	279	17	14	15	12	15	13	11	14	6	13
5. El Mercat	234	12	15	12	17	10	12	16	13	7	12
6. Sant Francesc	410	32	23	21	25	19	21	21	19	14	21
2. L'EIXAMPLE											
1. Russafa	1.909	115	133	115	103	110	88	78	92	88	106
2. El Pla del Remei	621	31	34	40	25	29	39	25	42	29	32
3. Gran Via	1.210	60	67	74	75	71	88	72	47	60	46
3. EXTRAMURS											
1. El Botànic	503	39	28	27	29	29	26	19	25	25	26
2. La Roqueta	329	21	23	19	18	16	19	13	18	19	13
3. La Petxina	1.398	75	65	82	79	87	83	66	70	66	66
4. Arrancapins	1.944	88	103	94	104	102	109	94	83	77	97
4. CAMPANAR											
1. Campanar	1.064	37	48	47	39	43	32	47	40	43	54
2. Les Tendetes	428	18	19	21	17	16	13	20	12	13	17
3. El Calvari	349	22	21	25	20	16	13	11	15	11	15
4. Sant Pau	1.300	88	95	105	73	70	74	55	71	65	56
5. LA SAÏDIA											
1. Marxalenes	908	43	42	42	43	51	31	49	28	39	43
2. Morvedre	934	57	37	50	47	45	40	47	58	44	43
3. Trinitat	586	41	32	31	28	27	24	27	31	32	22
4. Tormos	934	34	58	53	66	55	45	44	45	35	41
5. Sant Antoni	957	35	44	49	46	46	48	43	34	56	49
6. EL PLA DEL REAL											
1. Exposició	668	20	23	36	28	30	41	42	33	28	39
2. Mestalla	1.473	80	70	76	72	65	80	80	80	63	74
3. Jaume Roig	659	24	33	32	24	40	38	37	36	33	27
4. Ciutat Universitària	236	12	17	10	7	16	19	16	12	10	8
7. L'OLIVERETA											
1. Nou Moles	2.278	133	118	116	96	102	120	97	108	112	113
2. Soternes	427	22	31	28	24	28	23	19	19	17	20
3. Tres Forques	697	36	39	32	43	40	40	27	37	30	45
4. La Fontsanta	332	16	19	18	15	14	30	17	13	13	16
5. La Llum	571	31	31	46	30	24	28	32	22	25	19
8. PATRAIX											
1. Patraix	2.302	108	132	113	122	120	117	124	122	126	95
2. Sant Isidre	1.189	64	50	57	63	52	69	79	77	56	57
3. Vara de Quart	989	35	29	28	34	51	39	50	42	52	51
4. Safranar	937	57	50	35	54	44	57	54	49	38	44
5. Favara	319	20	20	18	19	18	17	23	17	18	15
9. JESÚS											
1. La Raiosa	1.255	81	80	62	68	69	69	65	48	61	63
2. L'Hort de Senabre	1.756	85	92	83	84	86	66	80	67	66	83
3. La Creu Coberta	642	24	24	19	25	18	27	26	21	25	35
4. Sant Marcel·lí	903	39	53	47	37	44	42	51	37	33	41
5. Camí Real	349	23	32	20	23	12	21	14	7	13	18

	10	11	12	13	14	15	16	17	18	19
València	3.475	3.333	3.442	3.677	3.690	3.576	3.639	3.727	3.733	4.136
1. CIUTAT VELLA										
1. La Seu	14	11	3	5	8	6	7	7	3	7
2. La Xerea	9	10	20	17	12	13	15	15	16	19
3. El Carme	20	19	15	9	15	26	16	16	25	13
4. El Pilar	16	12	12	18	22	14	12	18	8	17
5. El Mercat	11	10	17	16	8	7	12	9	6	12
6. Sant Francesc	18	13	16	18	10	30	22	23	21	23
2. L'EIXAMPLE										
1. Russafa	74	95	74	118	79	86	67	97	93	98
2. El Pla del Remei	28	26	27	13	36	37	22	41	31	34
3. Gran Via	51	58	68	57	51	47	44	50	59	65
3. EXTRAMURS										
1. El Botànic	19	19	23	27	29	19	17	31	17	29
2. La Roqueta	8	7	18	18	14	17	15	16	20	17
3. La Petxina	62	71	71	74	63	60	59	56	67	76
4. Arrancapins	106	96	92	93	78	95	103	96	112	122
4. CAMPANAR										
1. Campanar	49	44	53	45	77	62	60	81	77	86
2. Les Tendetes	26	18	24	29	24	20	28	31	29	33
3. El Calvari	14	13	12	19	20	25	21	21	15	20
4. Sant Pau	56	52	40	55	52	40	73	48	61	71
5. LA SAÏDIA										
1. Marxalenes	48	40	63	49	44	35	58	56	47	57
2. Morvedre	45	44	49	49	47	46	38	53	47	48
3. Trinitat	29	36	31	25	20	30	32	26	27	35
4. Tormos	51	35	50	55	50	44	39	37	47	50
5. Sant Antoni	43	47	59	51	53	49	51	61	44	49
6. EL PLA DEL REAL										
1. Exposició	46	34	37	33	36	29	25	35	34	39
2. Mestalla	85	55	71	75	70	73	82	77	73	72
3. Jaume Roig	24	27	31	39	33	35	45	27	38	36
4. Ciutat Universitària	13	6	14	10	15	10	10	9	9	13
7. L'OLIVERETA										
1. Nou Moles	111	114	97	119	118	116	129	112	112	135
2. Soternes	20	14	18	20	21	23	17	26	17	20
3. Tres Forques	35	26	26	34	37	35	41	33	31	30
4. La Font Santa	15	20	17	15	16	16	15	15	12	20
5. La Llum	20	27	30	30	28	25	33	28	27	35
8. PATRAIX										
1. Patraix	100	103	112	108	113	119	119	123	108	118
2. Sant Isidre	59	58	46	49	62	59	59	56	58	59
3. Vara de Quart	51	45	47	44	64	67	54	64	72	70
4. Safranar	40	47	34	46	44	49	50	41	50	54
5. Favara	16	10	11	10	16	7	17	16	15	16
9. JESÚS										
1. La Raiosa	44	72	54	51	68	55	53	58	66	68
2. L'Hort de Senabre	92	87	90	87	111	98	84	105	104	106
3. La Creu Coberta	36	30	34	45	43	30	44	36	48	52
4. Sant Marcel·lí	38	53	45	41	42	45	49	43	49	74
5. Camí Real	13	16	9	22	20	18	12	21	16	19

	Total	0	1	2	3	4	5	6	7	8	9
10. QUATRE CARRERES											
1. Mont-Olivet	1.575	80	89	76	71	77	75	66	68	79	72
2. En Corts	1.138	59	71	70	66	60	53	52	61	42	59
3. Malilla	2.207	146	136	118	134	131	117	120	110	88	91
4. Fonteta de Sant Lluís	281	18	15	21	11	17	12	15	13	14	11
5. Na Rovella	855	49	38	43	40	33	39	53	49	44	49
6. La Punta	188	10	4	8	6	9	2	11	13	3	8
7. Ciutat de les Arts i les Ciències	707	49	44	49	36	49	41	35	38	32	35
11. POBLATS MARÍTIMS											
1. El Grau	912	66	55	61	48	49	41	43	49	42	40
2. El Cabanyal-el Canyamellar	1.764	118	91	96	90	92	97	106	92	72	89
3. La Malva-rosa	1.350	65	67	61	55	82	69	68	63	61	61
4. Beteró	889	44	45	37	40	37	46	46	41	51	52
5. Natzaret	598	44	40	32	25	24	26	31	32	31	28
12. CAMINS AL GRAU											
1. Aiora	2.467	138	146	146	131	141	114	142	125	114	105
2. Albors	793	38	34	39	41	38	39	35	45	50	32
3. La Creu del Grau	1.464	94	88	88	94	96	85	62	73	71	74
4. Camí Fondo	407	25	24	19	17	21	14	28	21	27	16
5. Penya-roja	1.243	105	134	100	103	95	73	58	59	53	47
13. ALGIRÓS											
1. L'Illa Perduda	904	55	44	44	45	44	42	52	33	33	44
2. Ciutat Jardí	1.099	52	40	48	40	44	44	57	50	43	45
3. L'Amistat	629	26	31	36	32	23	26	34	23	31	26
4. La Bega Baixa	617	30	31	32	26	23	22	33	24	33	42
5. La Carrasca	401	19	22	18	13	16	21	20	18	18	24
14. BENIMACLET											
1. Benimaclet	2.209	92	111	99	95	89	93	107	92	107	105
2. Camí de Vera	637	27	15	25	30	25	27	28	32	35	37
15. RASCANYA											
1. Orriols	1.607	98	85	100	63	102	70	66	94	78	74
2. Torrefiel	2.487	121	149	123	141	104	119	107	110	132	114
3. Sant Llorenç	1.064	75	90	65	61	59	58	65	53	41	59
16. BENICALAP											
1. Benicalap	3.610	208	205	207	197	186	202	189	167	169	169
2. Ciutat Fallera	672	30	40	31	31	42	32	39	46	36	31
17. POBLES DEL NORD											
1. Benifaraig	95	4	4	11	7	1	5	4	5	3	1
2. Poble Nou	104	5	4	6	6	2	1	5	5	5	4
3. Carpesa	112	3	2	6	7	7	6	5	8	4	5
4. Cases de Bàrcena	27	3	0	3	2	0	0	2	2	0	1
5. Mauella	3	0	0	0	1	0	0	0	0	0	1
6. Massarrojos	202	11	11	11	8	12	6	14	17	10	16
7. Borbotó	84	3	2	8	9	8	6	2	5	3	3
18. POBLES DE L'OEST											
1. Benimàmet	1.267	74	75	69	72	66	69	74	69	54	56
2. Beniferri	86	7	2	1	2	7	7	3	3	2	3
19. POBLES DEL SUD											
1. El Forn d'Alcedo	129	7	9	11	7	9	1	5	2	7	5
2. El Castellar-l'Oliverar	642	38	30	37	31	40	17	37	35	34	25
3. Pinedo	248	5	5	10	8	6	9	10	10	17	11
4. El Saler	211	12	10	15	16	12	13	5	11	6	11
5. El Palmar	62	5	2	5	3	1	1	2	2	1	2
6. El Perellonet	181	10	14	5	9	10	5	8	5	5	10
7. La Torre	440	29	25	19	14	19	10	23	14	25	20
8. Faitanar	36	1	5	3	3	1	2	2	1	0	2

	10	11	12	13	14	15	16	17	18	19
10. QUATRE CARRERES										
1. Mont-Olivet	64	89	73	92	86	73	81	95	76	93
2. En Corts	45	45	65	66	56	45	63	50	47	63
3. Malilla	107	88	94	106	89	88	99	109	120	116
4. Fonteta de Sant Lluís	15	6	13	12	18	11	13	7	24	15
5. Na Rovella	42	33	30	35	42	40	55	45	50	46
6. La Punta	14	6	11	8	12	14	13	12	9	15
7. Ciutat de les Arts i les Ciències	37	31	30	36	25	35	23	26	27	29
11. POBLATS MARÍTIMS										
1. El Grau	44	46	34	51	38	41	31	40	44	49
2. El Cabanyal-el Canyamellar	83	68	79	80	87	86	80	77	78	103
3. La Malva-rosa	48	65	63	72	78	50	83	92	56	91
4. Beteró	49	48	50	53	43	36	44	42	40	45
5. Natzaret	28	27	31	29	29	25	24	32	25	35
12. CAMINS AL GRAU										
1. Aiora	126	91	122	117	118	109	140	91	120	131
2. Albors	39	29	39	44	40	41	40	51	43	36
3. La Creu del Grau	68	60	56	65	66	60	73	56	54	81
4. Camí Fondo	15	22	17	22	23	15	16	16	27	22
5. Penya-roja	48	43	34	52	38	44	38	37	36	46
13. ALGIRÓS										
1. L'Illa Perduda	41	34	54	45	52	53	53	47	43	46
2. Ciutat Jardí	59	62	58	57	65	55	71	65	71	73
3. L'Amistat	24	31	39	29	41	34	33	34	31	45
4. La Bega Baixa	25	34	24	27	31	36	39	26	39	40
5. La Carrasca	11	15	16	23	22	26	26	29	22	22
14. BENIMACLET										
1. Benimaclet	108	101	119	122	120	105	117	145	138	144
2. Camí de Vera	38	33	33	36	36	51	24	31	36	38
15. RASCANYA										
1. Orriols	87	57	77	73	82	87	77	77	78	82
2. Torrefiel	136	116	104	120	118	152	118	132	127	144
3. Sant Llorenç	57	47	48	47	42	43	39	39	43	33
16. BENICALAP										
1. Benicalap	153	177	150	175	183	184	169	174	184	162
2. Ciutat Fallera	26	34	37	36	25	27	28	34	23	44
17. POBLES DEL NORD										
1. Benifaraig	3	7	2	7	5	2	10	4	4	6
2. Poble Nou	5	4	4	6	11	6	5	4	11	5
3. Carpesa	9	9	3	5	4	8	3	6	8	4
4. Cases de Bàrcena	2	0	1	2	1	2	2	2	1	1
5. Mauella	0	0	0	0	0	0	1	0	0	0
6. Massarrojos	10	14	6	2	10	13	5	8	9	9
7. Borbotó	6	1	3	3	6	1	4	3	5	3
18. POBLES DE L'OEST										
1. Benimàmet	57	48	61	67	56	52	50	69	56	73
2. Beniferri	5	2	6	5	8	4	5	5	1	8
19. POBLES DEL SUD										
1. El Forn d'Alcedo	7	4	6	5	6	6	12	10	5	5
2. El Castellar-l'Oliverar	22	31	26	36	35	34	37	29	33	35
3. Pinedo	11	14	21	19	21	12	12	15	12	20
4. El Saler	12	12	10	13	10	10	5	5	12	11
5. El Palmar	1	3	2	6	3	7	4	5	3	4
6. El Perellonet	8	8	10	12	9	8	3	8	18	16
7. La Torre	24	17	19	20	30	26	21	27	31	27
8. Faitanar	1	1	2	1	1	2	1	2	2	3

5.3 Població de menys de 20 anys segons edat. Dones

5.3 Población de menos de 20 años según edad. Mujeres

	Total	0	1	2	3	4	5	6	7	8	9
València	70.393	3.811	4.024	3.819	3.775	3.519	3.509	3.444	3.444	3.206	3.283
1. CIUTAT VELLA											
1. La Seu	207	12	12	13	14	8	8	16	16	9	12
2. La Xerea	295	24	8	23	10	15	16	17	15	12	15
3. El Carme	349	36	20	27	23	19	16	9	12	20	12
4. El Pilar	251	22	13	16	13	12	11	9	12	14	12
5. El Mercat	195	11	15	12	11	9	11	12	13	4	7
6. Sant Francesc	376	18	28	19	20	19	19	16	12	18	22
2. L'EIXAMPLE											
1. Russafa	1.880	108	122	119	120	85	117	108	92	90	95
2. El Pla del Remei	594	28	26	26	24	25	26	29	31	44	33
3. Gran Via	1.059	52	45	78	68	53	69	60	59	59	55
3. EXTRAMURS											
1. El Botànic	480	17	32	24	24	26	20	30	32	22	27
2. La Roqueta	330	17	23	20	20	14	19	18	19	16	11
3. La Petxina	1.376	70	69	57	75	85	69	75	72	61	69
4. Arrancapins	1.875	89	94	93	121	117	79	105	97	91	93
4. CAMPANAR											
1. Campanar	1.038	42	43	43	43	43	47	34	32	38	45
2. Les Tendetes	447	26	14	18	18	24	17	19	26	20	19
3. El Calvari	351	17	18	14	12	18	13	14	21	16	16
4. Sant Pau	1.305	127	102	89	87	68	69	80	64	44	44
5. LA SAÏDIA											
1. Marxalenes	936	42	59	43	42	40	40	49	38	50	41
2. Morvedre	829	54	40	46	41	45	41	40	33	29	35
3. Trinitat	601	17	35	38	19	25	46	20	28	36	26
4. Tormos	800	50	36	45	48	35	40	44	48	35	45
5. Sant Antoni	967	46	47	45	56	44	54	47	43	53	35
6. EL PLA DEL REAL											
1. Exposició	662	36	36	36	50	27	33	33	28	30	43
2. Mestalla	1.478	79	69	70	89	98	82	65	50	81	78
3. Jaume Roig	672	26	35	34	51	26	33	47	44	34	25
4. Ciutat Universitària	260	12	9	12	21	23	11	10	14	13	9
7. L'OLIVERETA											
1. Nou Moles	2.168	117	119	116	100	102	87	118	111	100	107
2. Soternes	438	34	28	24	21	25	18	26	18	13	21
3. Tres Forques	693	48	36	46	33	37	42	32	32	24	28
4. La Fontsanta	374	21	20	18	31	26	21	15	22	13	13
5. La Llum	540	31	34	33	25	29	21	20	30	19	24
8. PATRAIX											
1. Patraix	2.182	89	123	119	115	109	107	95	114	99	123
2. Sant Isidre	1.089	48	57	57	56	51	65	48	72	50	64
3. Vara de Quart	945	32	38	31	22	40	42	41	38	46	41
4. Safranar	866	60	63	44	65	46	39	49	41	29	44
5. Favara	293	11	19	19	17	20	13	10	17	16	11
9. JESÚS											
1. La Raiosa	1.275	99	75	77	71	56	55	70	59	49	55
2. L'Hort de Senabre	1.586	85	94	82	69	66	76	76	74	78	69
3. La Creu Coberta	642	21	31	26	25	26	17	22	34	26	35
4. Sant Marcel·lí	863	43	55	46	41	52	34	44	48	42	33
5. Camí Real	297	30	20	22	11	16	16	14	16	13	13

	10	11	12	13	14	15	16	17	18	19
València	3.192	3.322	3.256	3.434	3.490	3.377	3.531	3.609	3.564	3.784
1. CIUTAT VELLA										
1. La Seu	8	9	7	14	8	10	9	5	9	8
2. La Xerea	10	16	8	6	18	11	15	17	19	20
3. El Carme	17	16	16	24	11	16	13	8	21	13
4. El Pilar	6	8	7	11	18	10	16	11	13	17
5. El Mercat	7	12	5	5	9	8	9	13	5	17
6. Sant Francesc	19	16	11	20	17	18	20	22	19	23
2. L'EIXAMPLE										
1. Russafa	76	88	83	79	85	81	82	94	69	87
2. El Pla del Remei	20	33	26	22	32	25	32	33	39	40
3. Gran Via	45	55	35	42	32	45	54	36	60	57
3. EXTRAMURS										
1. El Botànic	27	27	22	23	22	19	17	19	21	29
2. La Roqueta	17	17	19	10	14	12	15	14	14	21
3. La Petxina	64	69	69	79	58	69	58	70	65	73
4. Arrancapins	73	91	77	90	94	92	88	106	90	95
4. CAMPANAR										
1. Campanar	46	51	58	51	60	67	66	77	77	75
2. Les Tendetes	19	17	24	19	32	29	24	26	27	29
3. El Calvari	11	15	22	20	18	17	19	23	26	21
4. Sant Pau	49	46	52	50	58	59	47	51	62	57
5. LA SAÏDIA										
1. Marxalenes	43	29	48	40	46	57	54	60	55	60
2. Morvedre	42	49	39	53	54	41	41	36	38	32
3. Trinitat	35	22	25	38	29	26	36	24	35	41
4. Tormos	38	35	34	44	38	39	46	27	35	38
5. Sant Antoni	48	49	43	47	47	41	59	52	53	58
6. EL PLA DEL REAL										
1. Exposició	27	32	31	39	35	29	27	27	34	29
2. Mestalla	76	89	54	68	77	70	79	75	63	66
3. Jaume Roig	36	31	28	22	38	38	25	39	33	27
4. Ciutat Universitària	10	12	16	15	11	12	17	10	13	10
7. L'OLIVERETA										
1. Nou Moles	103	122	97	104	117	114	104	90	110	130
2. Soternes	28	14	19	19	27	23	24	18	17	21
3. Tres Forques	45	28	27	42	26	27	26	38	40	36
4. La Font Santa	11	17	8	21	19	22	16	18	22	20
5. La Llum	26	28	24	33	33	30	22	20	31	27
8. PATRAIX										
1. Patraix	111	106	78	119	117	106	102	121	114	115
2. Sant Isidre	60	54	67	54	48	46	38	52	51	51
3. Vara de Quart	41	46	48	53	52	67	48	68	80	71
4. Safranar	38	36	40	41	40	43	35	37	44	32
5. Favara	15	19	15	12	12	14	11	15	16	11
9. JESÚS										
1. La Raiosa	64	65	60	61	45	57	57	66	61	73
2. L'Hort de Senabre	76	81	68	76	85	67	94	92	82	96
3. La Creu Coberta	30	36	33	37	35	38	43	39	38	50
4. Sant Marcel·lí	43	39	41	38	50	35	37	44	40	58
5. Camí Real	9	14	18	13	15	10	12	8	14	13

	Total	0	1	2	3	4	5	6	7	8	9
10. QUATRE CARRERES											
1. Mont-Olivet	1.522	70	83	75	65	69	82	68	66	77	68
2. En Corts	1.010	47	63	50	55	49	47	57	44	66	53
3. Malilla	2.116	113	141	107	105	110	121	98	112	101	100
4. Fonteta de Sant Lluís	304	18	16	15	15	14	18	21	15	12	10
5. Na Rovella	764	39	39	54	31	42	32	31	41	44	31
6. La Punta	201	9	14	20	7	3	13	6	12	12	7
7. Ciutat de les Arts i les Ciències	676	55	52	48	35	45	38	40	30	35	39
11. POBLATS MARÍTIMS											
1. El Grau	879	58	45	45	40	34	54	31	40	44	47
2. El Cabanyal-el Canyamellar	1.700	91	91	90	103	86	88	98	77	72	67
3. La Malva-rosa	1.238	70	64	66	78	53	63	46	64	47	59
4. Beteró	896	37	38	43	49	34	38	52	57	39	45
5. Natzaret	568	29	29	32	40	32	26	27	22	17	32
12. CAMINS AL GRAU											
1. Aiora	2.244	126	121	124	112	111	127	106	109	100	110
2. Albors	768	29	29	25	38	40	47	50	45	33	37
3. La Creu del Grau	1.342	78	101	80	84	72	79	74	56	44	48
4. Camí Fondo	420	22	23	31	25	17	35	16	15	25	14
5. Penya-roja	1.167	104	99	104	100	86	62	66	67	54	53
13. ALGIRÓS											
1. L'Illa Perduda	792	37	48	37	41	37	41	32	31	36	40
2. Ciutat Jardí	1.006	34	47	43	45	36	41	34	52	40	45
3. L'Amistat	592	30	30	28	32	33	26	25	28	15	36
4. La Bega Baixa	579	15	20	28	31	23	34	30	32	25	26
5. La Carrasca	375	14	14	9	22	20	19	21	23	21	18
14. BENIMACLET											
1. Benimaclet	2.142	111	98	110	95	93	84	96	104	118	97
2. Camí de Vera	596	25	29	23	17	34	32	29	22	27	41
15. RASCANYA											
1. Orriols	1.558	94	111	82	76	79	71	63	82	60	67
2. Torrefiel	2.354	129	158	126	129	115	102	106	98	101	93
3. Sant Llorenç	996	93	81	61	60	48	47	64	65	52	47
16. BENICALAP											
1. Benicalap	3.327	163	227	181	188	160	188	143	155	160	149
2. Ciutat Fallera	639	29	36	47	31	33	25	40	44	29	23
17. POBLES DEL NORD											
1. Benifaraig	75	6	3	0	6	5	6	4	2	5	5
2. Poble Nou	83	5	2	2	4	3	1	5	6	3	5
3. Carpesa	107	4	7	1	6	5	5	2	3	4	7
4. Cases de Bàrcena	27	1	2	2	0	1	0	1	0	1	2
5. Mauella	3	0	1	0	0	0	0	0	0	0	0
6. Massarrojos	202	15	16	15	12	8	6	13	10	8	12
7. Borbotó	62	4	6	2	4	5	5	1	2	1	0
18. POBLES DE L'OEST											
1. Benimàmet	1.214	61	75	80	61	75	60	63	45	43	53
2. Beniferri	95	4	5	7	4	7	2	6	6	1	3
19. POBLES DEL SUD											
1. El Forn d'Alcedo	107	4	9	5	6	9	2	6	5	2	6
2. El Castellar-l'Oliverar	663	39	29	29	48	31	30	33	31	29	36
3. Pinedo	259	8	16	16	9	14	15	14	6	15	10
4. El Saler	178	8	9	20	12	4	8	14	9	7	4
5. El Palmar	68	3	3	2	4	5	3	2	1	4	0
6. El Perellonet	158	3	4	13	8	13	7	10	12	7	9
7. La Torre	422	23	26	20	20	21	20	14	18	14	22
8. Faitanar	35	7	2	1	0	1	0	0	3	0	2

	10	11	12	13	14	15	16	17	18	19
10. QUATRE CARRERES										
1. Mont-Olivet	73	72	82	76	79	77	90	63	84	103
2. En Corts	48	40	46	42	42	46	57	39	58	61
3. Malilla	103	98	95	94	108	85	107	98	96	124
4. Fonteta de Sant Lluís	15	23	15	14	16	15	9	11	15	17
5. Na Rovella	31	25	37	47	39	42	37	37	46	39
6. La Punta	3	8	10	10	18	13	6	12	7	11
7. Ciutat de les Arts i les Ciències	31	24	23	37	36	22	24	21	21	20
11. POBLATS MARÍTIMS										
1. El Grau	35	47	45	44	43	41	54	53	36	43
2. El Cabanyal-el Canyamellar	101	71	85	77	83	84	81	92	81	82
3. La Malva-rosa	52	36	46	67	75	50	71	74	76	81
4. Beteró	45	52	52	57	44	36	43	46	46	43
5. Natzaret	24	19	30	27	28	26	34	29	29	36
12. CAMINS AL GRAU										
1. Aiora	108	120	111	117	102	103	95	113	104	125
2. Albors	26	42	50	49	39	35	37	35	44	38
3. La Creu del Grau	57	55	56	45	65	60	69	77	72	70
4. Camí Fondo	20	17	23	18	24	10	26	20	17	22
5. Penya-roja	42	55	28	50	30	33	38	39	31	26
13. ALGIRÓS										
1. L'Illa Perduda	32	41	41	36	40	41	47	51	42	41
2. Ciutat Jardí	43	42	52	67	51	61	66	66	78	63
3. L'Amistat	19	41	35	22	33	24	33	38	34	30
4. La Bega Baixa	23	32	31	33	32	32	34	32	38	28
5. La Carrasca	23	19	28	8	23	25	21	18	15	14
14. BENIMACLET										
1. Benimaclet	97	105	121	96	127	115	114	137	104	120
2. Camí de Vera	22	32	27	34	36	34	35	36	31	30
15. RASCANYA										
1. Orriols	77	64	88	79	69	85	67	90	72	82
2. Torrefiel	110	101	105	115	114	117	126	140	124	145
3. Sant Llorenç	45	34	41	40	34	29	40	33	51	31
16. BENICALAP										
1. Benicalap	150	152	143	166	169	175	171	167	140	180
2. Ciutat Fallera	24	30	29	32	22	31	31	38	31	34
17. POBLES DEL NORD										
1. Benifaraig	1	2	6	6	2	5	2	7	2	0
2. Poble Nou	4	0	4	8	6	4	7	5	4	5
3. Carpesa	5	2	5	0	9	13	9	5	10	5
4. Cases de Bàrcena	1	0	0	2	3	2	4	0	2	3
5. Mauella	0	0	0	0	0	1	0	0	0	1
6. Massarrojos	6	8	7	11	10	9	8	10	7	11
7. Carpesa	1	3	2	4	5	3	4	4	3	3
18. POBLES DE L'OEST										
1. Benimàmet	47	66	52	51	52	63	82	62	58	65
2. Beniferri	3	6	1	5	3	4	7	8	5	8
19. POBLES DEL SUD										
1. El Forn d'Alcedo	4	3	5	8	6	6	2	7	6	6
2. El Castellar-l'Oliverar	30	40	39	28	33	33	33	37	28	27
3. Pinedo	13	13	11	17	11	11	24	10	16	10
4. El Saler	6	7	10	8	14	7	9	5	8	9
5. El Palmar	2	3	4	4	6	3	6	7	1	5
6. El Perellonet	4	4	10	5	9	4	13	5	11	7
7. La Torre	17	24	22	21	17	19	19	29	24	32
8. Faitanar	0	5	1	3	1	3	2	2	1	1

5.4 Població segons lloc de naixement. Total

5.4 Población según lugar de nacimiento. Total

	Total	València	Resta de l'Horta	Resta de la Comunitat	Resta de l'Estat	Estranger
València	800.666	431.257	21.328	65.794	164.977	117.310
1. CIUTAT VELLA						
1. La Seu	2.789	1.385	109	360	481	454
2. La Xerea	3.839	2.102	158	423	669	487
3. El Carme	6.074	3.345	205	685	951	888
4. El Pilar	3.912	1.887	148	442	770	665
5. El Mercat	3.266	1.707	121	407	526	505
6. Sant Francesc	5.488	3.200	240	711	735	602
2. L'EIXAMPLE						
1. Russafa	24.937	13.253	638	2.655	3.729	4.662
2. El Pla del Remei	7.071	4.566	241	773	1.091	400
3. Gran Via	12.119	7.579	315	1.310	1.891	1.024
3. EXTRAMURS						
1. El Botànic	6.499	3.598	229	677	1.015	980
2. La Roqueta	4.668	2.200	190	607	621	1.050
3. La Petxina	15.479	8.913	494	1.613	2.521	1.938
4. Arrancapins	23.430	13.387	865	2.784	3.783	2.611
4. CAMPANAR						
1. Campanar	12.149	6.718	343	1.235	2.561	1.292
2. Les Tendetes	5.600	2.686	139	543	1.181	1.051
3. El Calvari	5.174	2.045	122	441	1.409	1.157
4. Sant Pau	11.840	6.298	351	1.018	2.856	1.317
5. LA SAÏDIA						
1. Marxalenes	11.423	5.527	285	1.093	2.501	2.017
2. Morvedre	10.535	5.581	337	1.005	1.824	1.788
3. Trinitat	8.256	3.778	244	958	1.854	1.422
4. Tormos	8.960	4.504	253	614	2.024	1.565
5. Sant Antoni	10.146	5.586	289	988	1.994	1.289
6. EL PLA DEL REAL						
1. Exposició	6.945	3.999	215	906	1.285	540
2. Mestalla	14.917	7.420	458	1.656	3.315	2.068
3. Jaume Roig	6.832	3.947	145	682	1.420	638
4. Ciutat Universitària	2.675	1.506	62	329	550	228
7. L'OLIVERETA						
1. Nou Moles	26.874	13.152	756	2.221	6.042	4.703
2. Soternes	5.132	2.315	213	445	1.265	894
3. Tres Forques	9.331	4.251	270	717	2.276	1.817
4. La Font Santa	3.669	1.911	80	180	761	737
5. La Llum	5.171	2.616	229	343	1.380	603
8. PATRAIX						
1. Patraix	25.429	13.749	713	2.430	5.118	3.419
2. Sant Isidre	10.002	5.920	293	675	2.181	933
3. Vara de Quart	10.916	5.966	330	878	2.857	885
4. Safranar	8.641	5.118	244	695	1.925	659
5. Favara	3.413	1.797	90	232	669	625
9. JESÚS						
1. La Raiosa	15.718	7.673	416	1.512	3.075	3.042
2. L'Hort de Senabre	17.662	9.634	459	1.284	4.079	2.206
3. La Creu Coberta	6.485	3.362	176	564	1.479	904
4. Sant Marcel·lí	10.274	5.304	263	687	2.762	1.258
5. Camí Real	3.554	2.016	103	240	737	458

	Total	València	Resta de l'Horta	Resta de la Comunitat	Resta de l'Estat	Estranger
10. QUATRE CARRERES						
1. Mont-Olivet	19.969	10.834	367	1.555	3.570	3.643
2. En Corts	12.229	6.477	244	842	2.036	2.630
3. Malilla	22.762	13.240	501	1.555	4.817	2.649
4. Fonteta de Sant Lluís	3.086	1.961	65	134	516	410
5. Na Rovella	8.825	4.675	198	527	2.095	1.330
6. La Punta	2.123	1.564	26	53	312	168
7. Ciutat de les Arts i les Ciències	5.562	2.987	134	491	1.094	856
11. POBLATS MARÍTIMS						
1. El Grau	9.396	5.452	159	474	1.728	1.583
2. El Cabanyal-el Canyamellar	20.515	13.966	338	1.019	2.790	2.402
3. La Malva-rosa	14.044	8.623	265	592	2.911	1.653
4. Beteró	8.430	5.200	156	513	1.659	902
5. Natzaret	6.474	3.736	85	208	1.365	1.080
12. CAMINS AL GRAU						
1. Aiora	25.594	13.600	456	1.689	5.480	4.369
2. Albors	9.001	4.649	196	778	2.045	1.333
3. La Creu del Grau	15.019	7.295	233	893	3.713	2.885
4. Camí Fondo	4.608	2.257	83	394	956	918
5. Penya-roja	9.145	4.762	270	860	1.726	1.527
13. ALGIRÓS						
1. L'Illa Perduda	9.553	5.617	168	688	2.121	959
2. Ciutat Jardí	13.433	6.781	233	1.394	3.104	1.921
3. L'Amistat	8.017	3.575	136	803	1.828	1.675
4. La Bega Baixa	6.226	3.334	160	705	1.380	647
5. La Carrasca	3.574	1.885	73	401	781	434
14. BENIMACLET						
1. Benimaclet	24.673	11.793	650	2.460	5.856	3.914
2. Camí de Vera	5.775	3.271	167	502	1.370	465
15. RASCANYA						
1. Orriols	17.528	7.512	353	1.053	3.905	4.705
2. Torrefiel	26.103	12.924	590	1.545	6.330	4.714
3. Sant Llorenç	8.302	4.716	250	769	1.795	772
16. BENICALAP						
1. Benicalap	36.317	18.384	925	2.515	9.116	5.377
2. Ciutat Fallera	6.526	2.946	135	416	1.739	1.290
17. POBLES DEL NORD						
1. Benifaraig	964	751	82	50	44	37
2. Poble Nou	1.027	572	46	38	179	192
3. Carpesa	1.268	862	83	51	197	75
4. Cases de Bàrcena	397	218	57	10	79	33
5. Mauella	60	31	16	1	10	2
6. Massarrojos	1.787	1.127	180	115	242	123
7. Borbotó	768	620	53	18	42	35
18. POBLES DE L'OEST						
1. Benimàmet	13.113	7.362	645	628	2.748	1.730
2. Beniferri	792	413	32	53	174	120
19. POBLES DEL SUD						
1. El Forn d'Alcedo	1.330	872	40	68	243	107
2. El Castellar-l'Oliverar	7.046	5.476	188	224	716	442
3. Pinedo	2.515	1.887	59	70	309	190
4. El Saler	1.637	971	61	96	235	274
5. El Palmar	786	727	2	9	23	25
6. El Perellonet	1.613	979	117	183	261	73
7. La Torre	5.051	2.636	206	307	1.098	804
8. Faitanar	409	236	14	27	76	56

5.4 Població segons lloc de naixement. Homes

5.4 Población según lugar de nacimiento. Hombres

	Total	València	Resta de l'Horta	Resta de la Comunitat	Resta de l'Estat	Estranger
València	385.399	211.388	10.211	28.621	73.272	61.907
1. CIUTAT VELLA						
1. La Seu	1.316	661	42	167	224	222
2. La Xerea	1.786	988	60	177	295	266
3. El Carme	2.947	1.611	102	297	420	517
4. El Pilar	1.904	910	78	216	348	352
5. El Mercat	1.578	825	47	209	235	262
6. Sant Francesc	2.515	1.533	99	296	301	286
2. L'EIXAMPLE						
1. Russafa	11.592	6.103	281	1.108	1598	2502
2. El Pla del Remei	3.188	2.123	122	298	482	163
3. Gran Via	5.471	3.633	128	504	754	452
3. EXTRAMURS						
1. El Botànic	3.076	1.681	99	287	474	535
2. La Roqueta	2.136	974	81	258	288	535
3. La Petxina	6.973	4.153	217	637	1029	937
4. Arrancapins	10.614	6.266	395	1.128	1552	1273
4. CAMPANAR						
1. Campanar	5.798	3.287	155	543	1178	635
2. Les Tendetes	2.589	1.313	70	223	485	498
3. El Calvari	2.460	1.002	63	194	581	620
4. Sant Pau	5.850	3.099	167	502	1405	677
5. LA SAÏDIA						
1. Marxalenes	5.297	2.593	131	469	1058	1046
2. Morvedre	4.865	2.683	145	415	725	897
3. Trinitat	3.795	1.822	117	380	766	710
4. Tormos	4.391	2.243	131	266	928	823
5. Sant Antoni	4.857	2.694	139	440	912	672
6. EL PLA DEL REAL						
1. Exposició	3.203	1.901	98	391	556	257
2. Mestalla	6.968	3.549	216	728	1442	1033
3. Jaume Roig	3.179	1.888	73	312	616	290
4. Ciutat Universitària	1.216	703	28	137	243	105
7. L'OLIVERETA						
1. Nou Moles	12.679	6.427	353	917	2591	2391
2. Soternes	2.474	1.124	87	181	576	506
3. Tres Forques	4.410	2.084	123	290	930	983
4. La Font Santa	1.789	942	34	77	326	410
5. La Llum	2.539	1.344	120	159	618	298
8. PATRAIX						
1. Patraix	11.927	6.670	340	1.005	2211	1701
2. Sant Isidre	5.024	3.054	159	305	1005	501
3. Vara de Quart	5.291	2.932	172	424	1313	450
4. Safranar	4.190	2.592	110	282	879	327
5. Favara	1.740	901	46	101	320	372
9. JESÚS						
1. La Raiosa	7.580	3.752	188	609	1332	1699
2. L'Hort de Senabre	8.702	4.848	232	551	1836	1235
3. La Creu Coberta	3.147	1.660	71	256	674	486
4. Sant Marcel·lí	5.052	2.667	137	317	1270	661
5. Camí Real	1.846	1.056	47	112	365	266

	Total	València	Resta de l'Horta	Resta de la Comunitat	Resta de l'Estat	Estranger
10. QUATRE CARRERES						
1. Mont-Olivet	9.400	5.170	187	661	1494	1888
2. En Corts	5.974	3.148	125	360	886	1455
3. Malilla	11.116	6.569	251	747	2201	1348
4. Fonteta de Sant Lluís	1.530	974	32	57	257	210
5. Na Rovella	4.434	2.473	99	235	900	727
6. La Punta	1.033	760	10	27	150	86
7. Ciutat de les Arts i les Ciències	2.759	1.489	74	238	554	404
11. POBLATS MARÍTIMS						
1. El Grau	4.703	2.704	88	216	802	893
2. El Cabanyal-el Canyamellar	9.672	6.613	175	419	1188	1277
3. La Malva-rosa	6.912	4.368	120	263	1286	875
4. Beteró	4.118	2.588	83	234	755	458
5. Natzaret	3.263	1.860	36	107	622	638
12. CAMINS AL GRAU						
1. Aiora	12.559	6.740	222	742	2414	2441
2. Albors	4.219	2.274	84	335	882	644
3. La Creu del Grau	7.411	3.704	116	381	1637	1573
4. Camí Fondo	2.247	1.073	48	191	426	509
5. Penya-roja	4.655	2.432	149	417	841	816
13. ALGIRÓS						
1. L'Illa Perduda	4.574	2.788	88	299	896	503
2. Ciutat Jardí	6.445	3.388	110	620	1375	952
3. L'Amistat	3.903	1.751	71	353	784	944
4. La Bega Baixa	2.992	1.625	82	322	618	345
5. La Carrasca	1.773	974	34	179	358	228
14. BENIMACLET						
1. Benimaclet	11.778	5.786	303	1.068	2566	2055
2. Camí de Vera	2.806	1.628	84	237	610	247
15. RASCANYA						
1. Orriols	8.855	3.774	176	452	1750	2703
2. Torrefiel	12.920	6.484	311	710	2887	2528
3. Sant Llorenç	4.103	2.355	125	377	857	389
16. BENICALAP						
1. Benicalap	17.991	9.282	444	1.132	4247	2886
2. Ciutat Fallera	3.314	1.539	77	184	785	729
17. POBLES DEL NORD						
1. Benifaraig	452	360	37	21	18	16
2. Poble Nou	507	302	20	13	81	91
3. Carpesa	609	420	33	27	87	42
4. Cases de Bàrcena	204	118	25	6	33	22
5. Mauella	32	17	10	0	5	0
6. Massarrojos	817	500	95	52	105	65
7. Borbotó	384	314	21	10	23	16
18. POBLES DE L'OEST						
1. Benimàmet	6.481	3.687	319	278	1241	956
2. Beniferri	397	199	17	30	89	62
19. POBLES DEL SUD						
1. El Forn d'Alcedo	671	462	19	32	109	49
2. El Castellar-l'Oliverar	3.432	2.693	74	97	340	228
3. Pinedo	1.219	921	23	36	151	88
4. El Saler	850	528	37	44	114	127
5. El Palmar	372	344	0	4	15	9
6. El Perellonet	820	492	69	89	132	38
7. La Torre	2.529	1.310	97	137	518	467
8. Faitanar	210	117	8	14	42	29

5.4 Població segons lloc de naixement. Dones

5.4 Población según lugar de nacimiento. Mujeres

	Total	València	Resta de l'Horta	Resta de la Comunitat	Resta de l'Estat	Estranger
València	415.267	219.869	11.117	37.173	91.705	55.403
1. CIUTAT VELLA						
1. La Seu	1.473	724	67	193	257	232
2. La Xerea	2.053	1.114	98	246	374	221
3. El Carme	3.127	1.734	103	388	531	371
4. El Pilar	2.008	977	70	226	422	313
5. El Mercat	1.688	882	74	198	291	243
6. Sant Francesc	2.973	1.667	141	415	434	316
2. L'EIXAMPLE						
1. Russafa	13.345	7.150	357	1.547	2131	2160
2. El Pla del Remei	3.883	2.443	119	475	609	237
3. Gran Via	6.648	3.946	187	806	1137	572
3. EXTRAMURS						
1. El Botànic	3.423	1.917	130	390	541	445
2. La Roqueta	2.532	1.226	109	349	333	515
3. La Petxina	8.506	4.760	277	976	1492	1001
4. Arrancapins	12.816	7.121	470	1.656	2231	1338
4. CAMPANAR						
1. Campanar	6.351	3.431	188	692	1383	657
2. Les Tendetes	3.011	1.373	69	320	696	553
3. El Calvari	2.714	1.043	59	247	828	537
4. Sant Pau	5.990	3.199	184	516	1451	640
5. LA SAÏDIA						
1. Marxalenes	6.126	2.934	154	624	1443	971
2. Morvedre	5.670	2.898	192	590	1099	891
3. Trinitat	4.461	1.956	127	578	1088	712
4. Tormos	4.569	2.261	122	348	1096	742
5. Sant Antoni	5.289	2.892	150	548	1082	617
6. EL PLA DEL REAL						
1. Exposició	3.742	2.098	117	515	729	283
2. Mestalla	7.949	3.871	242	928	1873	1035
3. Jaume Roig	3.653	2.059	72	370	804	348
4. Ciutat Universitària	1.459	803	34	192	307	123
7. L'OLIVERETA						
1. Nou Moles	14.195	6.725	403	1.304	3451	2312
2. Soternes	2.658	1.191	126	264	689	388
3. Tres Forques	4.921	2.167	147	427	1346	834
4. La Font Santa	1.880	969	46	103	435	327
5. La Llum	2.632	1.272	109	184	762	305
8. PATRAIX						
1. Patraix	13.502	7.079	373	1.425	2907	1718
2. Sant Isidre	4.978	2.866	134	370	1176	432
3. Vara de Quart	5.625	3.034	158	454	1544	435
4. Safranar	4.451	2.526	134	413	1046	332
5. Favara	1.673	896	44	131	349	253
9. JESÚS						
1. La Raiosa	8.138	3.921	228	903	1743	1343
2. L'Hort de Senabre	8.960	4.786	227	733	2243	971
3. La Creu Coberta	3.338	1.702	105	308	805	418
4. Sant Marcel·lí	5.222	2.637	126	370	1492	597
5. Camí Real	1.708	960	56	128	372	192

	Total	València	Resta de l'Horta	Resta de la Comunitat	Resta de l'Estat	Estranger
10. QUATRE CARRERES						
1. Mont-Olivet	10.569	5.664	180	894	2076	1755
2. En Corts	6.255	3.329	119	482	1150	1175
3. Malilla	11.646	6.671	250	808	2616	1301
4. Fonteta de Sant Lluís	1.556	987	33	77	259	200
5. Na Rovella	4.391	2.202	99	292	1195	603
6. La Punta	1.090	804	16	26	162	82
7. Ciutat de les Arts i les Ciències	2.803	1.498	60	253	540	452
11. POBLATS MARÍTIMS						
1. El Grau	4.693	2.748	71	258	926	690
2. El Cabanyal-el Canyameler	10.843	7.353	163	600	1602	1125
3. La Malva-rosa	7.132	4.255	145	329	1625	778
4. Beteró	4.312	2.612	73	279	904	444
5. Natzaret	3.211	1.876	49	101	743	442
12. CAMINS AL GRAU						
1. Aiora	13.035	6.860	234	947	3066	1928
2. Albors	4.782	2.375	112	443	1163	689
3. La Creu del Grau	7.608	3.591	117	512	2076	1312
4. Camí Fondo	2.361	1.184	35	203	530	409
5. Penya-roja	4.490	2.330	121	443	885	711
13. ALGIRÓS						
1. L'Illa Perduda	4.979	2.829	80	389	1225	456
2. Ciutat Jardí	6.988	3.393	123	774	1729	969
3. L'Amistat	4.114	1.824	65	450	1044	731
4. La Bega Baixa	3.234	1.709	78	383	762	302
5. La Carrasca	1.801	911	39	222	423	206
14. BENIMACLET						
1. Benimaclet	12.895	6.007	347	1.392	3290	1859
2. Camí de Vera	2.969	1.643	83	265	760	218
15. RASCANYA						
1. Orriols	8.673	3.738	177	601	2155	2002
2. Torrefiel	13.183	6.440	279	835	3443	2186
3. Sant Llorenç	4.199	2.361	125	392	938	383
16. BENICALAP						
1. Benicalap	18.326	9.102	481	1.383	4869	2491
2. Ciutat Fallera	3.212	1.407	58	232	954	561
17. POBLES DEL NORD						
1. Benifaraig	512	391	45	29	26	21
2. Poble Nou	520	270	26	25	98	101
3. Carpesa	659	442	50	24	110	33
4. Cases de Bàrcena	193	100	32	4	46	11
5. Mauella	28	14	6	1	5	2
6. Massarrojos	970	627	85	63	137	58
7. Borbotó	384	306	32	8	19	19
18. POBLES DE L'OEST						
1. Benimàmet	6.632	3.675	326	350	1507	774
2. Beniferri	395	214	15	23	85	58
19. POBLES DEL SUD						
1. El Forn d'Alcedo	659	410	21	36	134	58
2. El Castellar-l'Oliverar	3.614	2.783	114	127	376	214
3. Pinedo	1.296	966	36	34	158	102
4. El Saler	787	443	24	52	121	147
5. El Palmar	414	383	2	5	8	16
6. El Perellonet	793	487	48	94	129	35
7. La Torre	2.522	1.326	109	170	580	337
8. Faitanar	199	119	6	13	34	27

5.5 Població nascuda a la resta de la Comunitat per comarques principals.

5.5 Población nacida en el resto de la Comunidad por comarcas principales.

	Total	La Ribera Alta	La Plana de Utiel - Requena	Los Serranos	La Safor	El Camp de Túria	La Costera	L'Alt Palància	La Ribera Baixa	L'Alacantí d'Albaida	La Vall de l'Albaida	Resta de la Comunitat
València	65.794	7.917	6.967	4.685	4.148	3.381	3.316	3.293	3.029	2.831	2.768	23.459
1. CIUTAT VELLA												
1. La Seu	360	54	13	19	45	15	14	4	21	16	27	132
2. La Xerea	423	45	23	4	34	33	31	12	23	18	28	172
3. El Carme	685	98	31	29	48	38	43	41	38	29	42	248
4. El Pilar	442	67	23	21	43	19	26	19	26	12	29	157
5. El Mercat	407	57	21	17	41	16	17	10	26	15	29	158
6. Sant Francesc	711	133	32	15	63	33	39	16	49	26	35	270
2. L'EIXAMPLE												
1. Russafa	2.655	415	227	93	169	104	172	94	162	123	156	940
2. El Pla del Remei	773	126	27	14	74	35	55	20	43	38	41	300
3. Gran Via	1.310	198	85	14	94	44	67	36	102	63	51	556
3. EXTRAMURS												
1. El Botànic	677	85	52	50	51	41	21	23	38	36	48	232
2. La Roqueta	607	91	49	24	47	33	34	22	25	25	30	227
3. La Petxina	1.613	200	113	88	156	87	77	69	71	58	75	619
4. Arrancapins	2.784	477	195	85	221	133	189	62	199	123	158	942
4. CAMPANAR												
1. Campanar	1.235	128	98	153	65	92	55	48	38	49	52	457
2. Les Tendetes	543	60	53	66	32	36	21	35	19	18	19	184
3. El Calvari	441	41	69	80	9	29	13	22	10	19	14	135
4. Sant Pau	1.018	103	99	107	75	62	38	37	38	55	35	369
5. LA SAÏDIA												
1. Marxalenes	1.093	99	112	207	43	92	36	62	42	47	36	317
2. Morvedre	1.005	101	75	104	48	96	26	65	42	31	46	371
3. Trinitat	958	92	72	63	71	63	48	68	27	40	45	369
4. Tormos	614	61	48	90	23	50	16	55	18	25	25	203
5. Sant Antoni	988	104	104	95	53	62	47	63	35	30	41	354
6. EL PLA DEL REAL												
1. Exposició	906	140	36	31	121	40	37	25	39	45	43	349
2. Mestalla	1.656	217	100	66	151	61	86	76	83	85	83	648
3. Jaume Roig	682	96	25	14	95	20	32	20	27	36	30	287
4. Ciutat Universitària	329	38	21	5	26	8	16	14	17	26	17	141
7. L'OLIVERETA												
1. Nou Moles	2.221	242	327	189	122	115	93	96	83	71	90	793
2. Soternes	445	41	90	27	21	28	11	15	18	14	25	155
3. Tres Forques	717	69	175	40	22	35	39	22	27	19	24	245
4. La Font Santa	180	19	30	8	9	13	6	8	8	7	4	68
5. La Llum	343	20	96	23	17	19	15	5	12	10	8	118
8. PATRAIX												
1. Patraix	2.430	331	302	130	150	109	136	96	89	115	110	862
2. Sant Isidre	675	67	113	44	26	34	35	28	36	31	24	237
3. Vara de Quart	878	112	171	66	28	25	40	43	30	33	40	290
4. Safranar	695	81	115	47	27	26	31	28	23	28	21	268
5. Favara	232	39	38	10	11	12	14	7	9	10	6	76
9. JESÚS												
1. La Raiosa	1.512	218	186	78	74	64	142	62	70	59	69	490
2. L'Hort de Senabre	1.284	144	216	104	46	39	80	51	55	44	52	453
3. La Creu Coberta	564	75	78	27	22	18	53	22	36	17	31	185
4. Sant Marcel·lí	687	69	110	34	22	38	57	28	30	26	29	244
5. Camí Real	240	34	41	15	13	9	12	8	13	9	13	73

	Total	La Ribera Alta	La Plana de Utiel - Requena	Los Serranos	La Safor	El Camp de Túria	La Costera	L'Alt Palància	La Ribera Baixa	L'Alacantí	La Vall d'Albaida	Resta de la Comunitat
10. QUATRE CARRERES												
1. Mont-Olivet	1.555	211	141	51	94	80	91	77	82	70	87	571
2. En Corts	842	135	103	41	57	37	55	43	48	35	35	253
3. Malilla	1.555	209	203	80	63	65	121	98	86	68	61	501
4. Fonteta de Sant Lluís	134	10	32	10	6	7	5	8	6	3	7	40
5. Na Rovella	527	79	64	33	18	26	41	22	39	18	26	161
6. La Punta	53	2	3	8	2	4	1	2	4	3	5	19
7. Ciutat Arts i Ciències	491	87	23	11	46	13	38	19	40	35	22	157
11. POBLATS MARÍTIMS												
1. El Grau	474	47	42	17	21	34	19	36	20	31	19	188
2. Cabanyal-Canyamelar	1.019	115	54	66	74	86	29	76	56	31	23	409
3. La Malva-rosa	592	76	59	43	28	53	26	25	24	41	17	200
4. Beteró	513	69	49	27	37	22	20	21	23	31	21	193
5. Natzaret	208	23	19	12	9	14	10	9	7	19	7	79
12. CAMINS AL GRAU												
1. Aiora	1.689	187	215	92	102	78	64	133	68	68	51	631
2. Albors	778	70	64	50	50	40	49	67	27	39	30	292
3. La Creu del Grau	893	90	107	50	71	29	54	33	50	47	39	323
4. Camí Fondo	394	40	47	16	28	14	27	22	30	28	16	126
5. Penya-roja	860	161	50	31	75	26	35	40	45	62	36	299
13. ALGIRÓS												
1. L'Illa Perduda	688	87	76	35	46	40	32	56	23	22	25	246
2. Ciutat Jardí	1.394	176	149	44	101	43	48	64	54	73	68	574
3. L'Amistat	803	75	85	39	78	31	54	47	19	27	36	312
4. La Bega Baixa	705	88	55	28	52	15	34	33	25	35	25	315
5. La Carrasca	401	35	33	5	42	10	12	25	13	22	19	185
14. BENIMACLET												
1. Benimaclet	2.460	234	252	160	173	104	124	188	74	121	89	941
2. Camí de Vera	502	39	42	31	37	28	18	50	16	25	19	197
15. RASCANYA												
1. Orriols	1.053	73	225	132	26	63	25	91	39	35	19	325
2. Torrefiel	1.545	103	223	211	48	104	56	178	32	49	37	504
3. Sant Llorenç	769	67	64	52	71	32	41	44	29	39	29	301
16. BENICALAP												
1. Benicalap	2.515	174	302	595	86	199	65	158	95	75	59	707
2. Ciutat Fallera	416	38	71	86	16	18	26	15	5	20	12	109
17. POBLES DEL NORD												
1. Benifaraig	50	5	8	5	1	5	1	1	4	1	5	14
2. Poble Nou	38	3	6	7	0	4	0	2	0	3	0	13
3. Carpesa	51	9	3	8	2	11	3	5	0	1	0	9
4. Cases Bàrcena	10	1	0	1	1	0	0	1	0	0	0	6
5. Mauella	1	0	0	0	0	0	0	0	0	0	0	1
6. Massarrojos	115	5	4	10	14	12	5	2	4	9	4	46
7. Borbotó	18	2	3	2	1	3	0	1	1	0	0	5
18. POBLES DE L'OEST												
1. Benimàmet	628	48	96	144	18	50	17	17	27	20	13	178
2. Beniferri	53	3	7	9	2	3	1	3	1	0	1	23
19. POBLES DEL SUD												
1. El Forn d'Alcedo	68	7	4	1	5	3	5	7	3	2	5	26
2. El Castellar-l'Oliverar	224	39	14	12	16	13	9	13	22	8	9	69
3. Pinedo	70	12	3	4	2	5	0	5	4	9	1	25
4. El Saler	96	12	18	1	4	4	6	4	5	6	4	32
5. El Palmar	9	0	0	1	0	0	0	1	5	0	0	2
6. El Perellonet	183	43	12	6	5	12	10	1	67	2	1	24
7. La Torre	307	36	45	22	12	14	19	12	9	13	3	122
8. Faitanar	27	5	1	0	0	1	0	1	1	4	2	12

5.6 Població nascuda a la resta de l'Estat per comunitats principals

5.6 Población nacida en el resto del Estado por comunidades principales

	Total	Andalusia	Aragó	Madrid	Castella - la Manxa	Castella i Lleó	Cata- lunya	Múrcia	Extrema- dura	Resta de l'Estat
València	164.977	29.919	14.602	13.639	57.201	11.646	9.166	6.390	5.970	16.444
1. CIUTAT VELLA										
1. La Seu	481	65	48	54	97	45	43	38	11	80
2. La Xerea	669	97	54	112	123	42	53	41	20	127
3. El Carme	951	119	99	89	267	77	84	39	21	156
4. El Pilar	770	134	64	92	178	77	59	42	25	99
5. El Mercat	526	77	52	68	109	45	50	34	10	81
6. Sant Francesc	735	88	81	108	131	73	61	46	15	132
2. L'EIXAMPLE										
1. Russafa	3.729	540	351	482	872	327	318	193	90	556
2. El Pla del Remei	1.091	114	101	170	185	99	113	68	25	216
3. Gran Via	1.891	239	218	247	318	193	179	117	44	336
3. EXTRAMURS										
1. El Botànic	1.015	144	101	132	238	64	98	48	30	160
2. La Roqueta	621	88	63	71	131	51	67	27	17	106
3. La Petxina	2.521	343	335	326	551	193	229	115	57	372
4. Arrancapins	3.783	475	367	462	961	387	339	183	92	517
4. CAMPANAR										
1. Campanar	2.561	382	262	224	801	266	159	107	90	270
2. Les Tendetes	1.181	184	136	104	413	110	55	29	31	119
3. El Calvari	1.409	251	114	85	636	60	51	47	62	103
4. Sant Pau	2.856	402	258	406	774	279	211	118	58	350
5. LA SAÏDIA										
1. Marxalenes	2.501	404	288	136	1.090	174	110	67	55	177
2. Morvedre	1.824	289	221	147	571	162	124	66	41	203
3. Trinitat	1.854	222	275	166	565	177	112	103	48	186
4. Tormos	2.024	356	197	139	827	120	113	57	72	143
5. Sant Antoni	1.994	302	221	169	634	163	139	105	73	188
6. EL PLA DEL REAL										
1. Exposició	1.285	146	114	222	242	137	93	90	30	211
2. Mestalla	3.315	500	363	431	704	316	222	180	107	492
3. Jaume Roig	1.420	171	139	289	200	130	127	73	34	257
4. Ciutat Universitària	550	63	65	103	91	50	53	21	8	96
7. L'OLIVERETA										
1. Nou Moles	6.042	885	578	422	2.586	393	311	221	195	451
2. Soternes	1.265	164	110	79	583	102	68	35	31	93
3. Tres Forques	2.276	485	180	147	910	127	82	86	69	190
4. La Font Santa	761	225	54	39	273	28	32	48	19	43
5. La Llum	1.380	226	94	86	672	63	56	51	33	99
8. PATRAIX										
1. Patraix	5.118	812	478	440	1.801	414	322	241	164	446
2. Sant Isidre	2.181	470	129	137	911	119	117	68	80	150
3. Vara de Quart	2.857	520	225	212	1.147	208	119	101	104	221
4. Safranar	1.925	317	164	137	750	147	106	65	71	168
5. Favara	669	93	48	50	287	46	32	24	30	59
9. JESÚS										
1. La Raiosa	3.075	489	299	234	1.051	258	187	158	78	321
2. L'Hort de Senabre	4.079	716	291	213	1.808	272	208	120	150	301
3. La Creu Coberta	1.479	268	80	104	630	103	69	43	57	125
4. Sant Marcel·lí	2.762	578	140	105	1.351	149	102	93	99	145
5. Camí Real	737	164	48	53	288	46	38	15	34	51

	Total	Andalusia	Aragó	Madrid	Castella - la Manxa	Castella i Lleó	Cata- lunya	Múrcia	Extrema- dura	Reste de l'Estat
10. QUATRE CARRERES										
1. Mont-Olivet	3.570	629	410	315	1.075	254	228	157	119	383
2. En Corts	2.036	393	209	158	622	145	148	111	65	185
3. Malilla	4.817	956	482	312	1.647	376	252	172	171	449
4. Fonteta de Sant Lluís	516	120	24	22	221	26	25	15	29	34
5. Na Rovella	2.095	574	100	127	693	134	82	80	107	198
6. La Punta	312	136	11	13	90	7	8	4	14	29
7. Ciutat Arts i Ciències	1.094	148	97	185	219	115	82	45	40	163
11. POBLATS MARÍTIMS										
1. El Grau	1.728	414	117	163	435	100	102	59	60	278
2. Cabanyal-Canyamelar	2.790	724	175	268	737	157	154	115	115	345
3. La Malva-rosa	2.911	791	141	202	1.043	166	89	65	186	228
4. Beteró	1.659	383	116	149	529	107	85	53	50	187
5. Natzaret	1.365	548	55	64	374	34	68	40	49	133
12. CAMINS AL GRAU										
1. Aiora	5.480	1.146	479	401	1.861	370	247	183	249	544
2. Albors	2.045	381	246	183	563	169	125	79	75	224
3. La Creu del Grau	3.713	799	240	245	1.369	237	156	130	178	359
4. Camí Fondo	956	180	114	76	271	73	53	50	31	108
5. Penya-roja	1.726	235	169	286	332	157	136	90	42	279
13. ALGIRÓS										
1. L'Illa Perduda	2.121	424	204	133	762	122	87	81	87	221
2. Ciutat Jardí	3.104	515	317	278	913	246	175	126	152	382
3. L'Amistat	1.828	313	213	145	603	131	90	79	79	175
4. La Bega Baixa	1.380	182	163	153	313	141	96	80	40	212
5. La Carrasca	781	104	96	101	150	87	55	46	21	121
14. BENIMACLET										
1. Benimaclet	5.856	876	684	488	2.065	436	324	233	211	539
2. Camí de Vera	1.370	209	156	76	518	100	52	60	69	130
15. RASCANYA										
1. Orriols	3.905	742	311	192	1.732	192	156	118	231	231
2. Torrefiel	6.330	1.249	490	283	2.988	347	217	137	260	359
3. Sant Llorenç	1.795	246	190	193	592	147	81	65	82	199
16. BENICALAP										
1. Benicalap	9.116	1.811	627	478	4.389	389	338	242	325	517
2. Ciutat Fallera	1.739	410	88	68	866	55	50	53	52	97
17. POBLES DEL NORD										
1. Benifaraig	44	7	3	2	15	2	5	3	0	7
2. Poble Nou	179	42	14	11	61	9	6	6	14	16
3. Carpesa	197	57	12	10	86	5	11	2	4	10
4. Cases de Bàrcena	79	16	2	5	43	4	3	1	2	3
5. Mauella	10	4	0	1	5	0	0	0	0	0
6. Massarrojos	242	35	18	34	58	13	24	8	8	44
7. Borbotó	42	10	4	3	17	3	0	1	3	1
18. POBLES DE L'OEST										
1. Benimàmet	2.748	725	117	113	1.145	107	113	69	199	160
2. Beniferri	174	46	18	21	48	10	11	4	3	13
19. POBLES DEL SUD										
1. El Forn d'Alcedo	243	59	23	10	88	9	8	13	12	21
2. El Castellar-l'Oliverar	716	221	34	32	205	34	33	17	63	77
3. Pinedo	309	76	16	21	104	27	10	6	24	25
4. El Saler	235	34	17	40	59	22	12	7	5	39
5. El Palmar	23	13	0	3	4	2	0	1	0	0
6. El Perellonet	261	49	21	28	69	18	19	16	6	35
7. La Torre	1.098	267	67	49	437	63	38	43	56	78
8. Faitanar	76	13	7	7	28	6	1	2	2	10

5.7 Població nascuda a la resta de l'Estat per províncies principals

5.7 Población nacida en el resto del Estado por provincias principales

	Total	Conca	Albacete	Madrid	Terol	Ciudad Real	Jaén	Barce-lona	Múrcia	Còrdova	Resta de l'Estat
València	164.977	23.917	19.520	13.639	10.382	9.848	9.637	6.812	6.390	5.745	59.087
1. CIUTAT VELLA											
1. La Seu	481	31	35	54	25	19	18	29	38	7	225
2. La Xerea	669	41	55	112	30	16	16	33	41	12	313
3. El Carme	951	107	91	89	68	41	31	61	39	16	408
4. El Pilar	770	63	67	92	29	29	26	44	42	18	360
5. El Mercat	526	47	29	68	36	27	9	40	34	17	219
6. Sant Francesc	735	40	54	108	47	19	21	46	46	10	344
2. L'EIXAMPLE											
1. Russafa	3.729	308	372	482	204	114	119	236	193	101	1.600
2. El Pla del Remei	1.091	65	61	170	44	32	15	71	68	11	554
3. Gran Via	1.891	116	143	247	124	32	44	128	117	25	915
3. EXTRAMURS											
1. El Botànic	1.015	100	82	132	65	32	29	73	48	12	442
2. La Roqueta	621	60	54	71	40	10	22	48	27	14	275
3. La Petxina	2.521	213	194	326	200	78	97	165	115	37	1.096
4. Arrancapins	3.783	390	361	462	239	115	108	260	183	83	1.582
4. CAMPANAR											
1. Campanar	2.561	358	253	224	200	128	124	121	107	66	980
2. Les Tendetes	1.181	167	153	104	108	50	76	39	29	31	424
3. El Calvari	1.409	288	226	85	84	98	77	45	47	38	421
4. Sant Pau	2.856	342	239	406	138	120	115	149	118	62	1.167
5. LA SAÏDIA											
1. Marxalenes	2.501	447	389	136	229	197	166	79	67	60	731
2. Morvedre	1.824	249	201	147	163	72	94	92	66	52	688
3. Trinitat	1.854	248	206	166	199	57	76	78	103	35	686
4. Tormos	2.024	411	266	139	169	103	171	94	57	48	566
5. Sant Antoni	1.994	266	222	169	167	96	104	101	105	55	709
6. EL PLA DEL REAL											
1. Exposició	1.285	73	111	222	53	36	19	76	90	25	580
2. Mestalla	3.315	265	249	431	223	100	110	160	180	79	1.518
3. Jaume Roig	1.420	59	88	289	70	26	30	102	73	16	667
4. Ciutat Universitària	550	28	40	103	40	14	12	36	21	17	239
7. L'OLIVERETA											
1. Nou Moles	6.042	1.290	859	422	437	283	284	242	221	196	1.808
2. Soternes	1.265	287	193	79	84	63	48	46	35	30	400
3. Tres Forques	2.276	393	321	147	118	130	177	62	86	75	767
4. La Font Santa	761	106	99	39	43	52	93	23	48	44	214
5. La Llum	1.380	375	210	86	73	56	64	40	51	44	381
8. PATRAIX											
1. Patraix	5.118	842	626	440	344	234	238	236	241	130	1.787
2. Sant Isidre	2.181	440	278	137	101	147	173	98	68	81	658
3. Vara de Quart	2.857	573	341	212	165	170	174	97	101	104	920
4. Safranar	1.925	354	247	137	127	108	111	81	65	66	629
5. Favara	669	113	108	50	40	52	25	27	24	13	217
9. JESÚS											
1. La Raiosa	3.075	380	441	234	197	151	160	141	158	83	1.130
2. L'Hort de Senabre	4.079	651	673	213	234	387	261	160	120	158	1.222
3. La Creu Coberta	1.479	229	222	104	52	145	82	53	43	49	500
4. Sant Marcel·lí	2.762	522	468	105	117	294	212	78	93	121	752
5. Camí Real	737	113	102	53	31	53	40	36	15	31	263

	Total	Conca Albacete	Madrid	Terol	Ciudad Real	Jaén	Barce-lona	Múrcia	Còrdova	Resta de l'Estat	
10. QUATRE CARRERES											
1. Mont-Olivet	3.570	382	453	315	297	158	173	168	157	124	1.343
2. En Corts	2.036	231	256	158	145	93	107	106	111	88	741
3. Malilla	4.817	567	660	312	357	295	279	182	172	213	1.780
4. Fonteta de Sant Lluís	516	104	79	22	13	27	35	17	15	35	169
5. Na Rovella	2.095	234	260	127	56	155	166	61	80	120	836
6. La Punta	312	30	37	13	7	19	62	6	4	28	106
7. Ciutat Arts i les Ciències	1.094	80	96	185	56	27	37	59	45	19	490
11. POBLATS MARÍTIMS											
1. El Grau	1.728	163	144	163	80	106	116	80	59	97	720
2. El Cabanyal-el Canyamelar	2.790	254	236	268	126	175	189	119	115	160	1.148
3. La Malva-rosa	2.911	274	298	202	100	405	191	70	65	280	1.026
4. Beteró	1.659	204	171	149	76	121	113	60	53	86	626
5. Natzaret	1.365	156	113	64	38	91	241	57	40	112	453
12. CAMINS AL GRAU											
1. Aiora	5.480	726	588	401	357	424	372	170	183	259	2.000
2. Albors	2.045	211	215	183	177	87	106	93	79	71	823
3. La Creu del Grau	3.713	483	459	245	169	324	213	114	130	255	1.321
4. Camí Fondo	956	109	98	76	80	39	40	37	50	53	374
5. Penya-roja	1.726	116	130	286	114	56	60	95	90	34	745
13. ALGIRÓS											
1. L'Illa Perduda	2.121	285	239	133	149	191	152	56	81	85	750
2. Ciutat Jardí	3.104	366	337	278	228	153	171	124	126	83	1.238
3. L'Amistat	1.828	236	226	145	153	89	81	60	79	81	678
4. La Bega Baixa	1.380	110	120	153	111	58	58	64	80	31	595
5. La Carrasca	781	66	44	101	56	30	31	45	46	15	347
14. BENIMACLET											
1. Benimaclet	5.856	962	601	488	528	315	333	228	233	124	2.044
2. Camí de Vera	1.370	242	137	76	117	94	85	41	60	20	498
15. RASCANYA											
1. Orriols	3.905	854	573	192	265	193	275	115	118	145	1.175
2. Torrefiel	6.330	1.388	981	283	400	461	528	168	137	229	1.755
3. Sant Llorenç	1.795	334	144	193	135	59	85	60	65	40	680
16. BENICALAP											
1. Benicalap	9.116	1.961	1.286	478	503	907	710	270	242	286	2.473
2. Ciutat Fallera	1.739	379	242	68	70	201	163	38	53	69	456
17. POBLES DEL NORD											
1. Benifaraig	44	3	6	2	3	4	2	5	3	0	16
2. Poble Nou	179	28	22	11	9	9	13	4	6	6	71
3. Carpesa	197	37	23	10	7	19	28	9	2	10	52
4. Cases de Bàrcena	79	21	6	5	2	15	10	1	1	2	16
5. Mauella	10	1	1	1	0	3	0	0	0	3	1
6. Massarrojos	242	30	16	34	13	8	9	21	8	8	95
7. Borbotó	42	7	7	3	4	2	5	0	1	2	11
18. POBLES DE L'OEST											
1. Benimàmet	2.748	472	422	113	88	210	304	87	69	125	858
2. Beniferri	174	23	16	21	11	7	15	7	4	8	62
19. POBLES DEL SUD											
1. El Forn d'Alcedo	243	19	45	10	20	17	20	5	13	19	75
2. El Castellar-l'Oliverar	716	66	61	32	31	68	46	27	17	54	314
3. Pinedo	309	33	37	21	10	17	25	8	6	9	143
4. El Saler	235	20	21	40	9	10	9	8	7	6	105
5. El Palmar	23	1	1	3	0	2	4	0	1	0	11
6. El Perellonet	261	28	22	28	12	17	17	15	16	6	100
7. La Torre	1.098	163	153	49	41	93	82	25	43	69	380
8. Faitanar	76	8	9	7	2	8	5	1	2	4	30

5.8 Població nascuda a l'estranger segons el continent de naixement

5.8 Población nacida en el extranjero según el continente de nacimiento

	Total	Europa	Àfrica	Amèrica del Nord	Amèrica Central	Amèrica del Sud	Àsia	Oceania
València	117.310	29.028	14.456	1.579	3.419	58.316	10.114	398
1. CIUTAT VELLA								
1. La Seu	454	189	43	21	20	162	7	12
2. La Xerea	487	145	117	20	14	162	17	12
3. El Carme	888	317	171	19	25	333	19	4
4. El Pilar	665	200	75	10	25	283	71	1
5. El Mercat	505	155	52	16	31	203	47	1
6. Sant Francesc	602	273	38	27	32	200	29	3
2. L'EIXAMPLE								
1. Russafa	4.662	1.077	622	75	108	2.309	463	8
2. El Pla del Remei	400	146	55	29	12	131	14	13
3. Gran Via	1.024	334	73	42	35	476	55	9
3. EXTRAMURS								
1. El Botànic	980	284	138	31	25	458	41	3
2. La Roqueta	1.050	190	75	12	26	614	130	3
3. La Petxina	1.938	412	173	48	74	1.113	117	1
4. Arrancapins	2.611	669	196	56	65	1.418	203	4
4. CAMPANAR								
1. Campanar	1.292	322	171	35	46	616	102	0
2. Les Tendetes	1.051	311	87	5	31	598	19	0
3. El Calvari	1.157	216	226	2	39	596	78	0
4. Sant Pau	1.317	389	135	31	56	522	178	6
5. LA SAÏDIA								
1. Marxalenes	2.017	541	230	11	81	1.053	101	0
2. Morvedre	1.788	431	170	22	57	1.060	45	3
3. Trinitat	1.422	388	111	30	82	743	67	1
4. Tormos	1.565	331	164	15	62	894	99	0
5. Sant Antoni	1.289	326	122	9	66	675	90	1
6. EL PLA DEL REAL								
1. Exposició	540	166	71	23	18	239	22	1
2. Mestalla	2.068	596	154	57	72	969	216	4
3. Jaume Roig	638	199	51	28	16	281	63	0
4. Ciutat Universitària	228	53	29	3	9	117	17	0
7. L'OLIVERETA								
1. Nou Moles	4.703	937	510	46	81	2.737	391	1
2. Soternes	894	237	116	5	32	414	88	2
3. Tres Forques	1.817	379	282	16	49	960	129	2
4. La Font Santa	737	169	104	5	4	349	106	0
5. La Llum	603	156	72	10	15	255	95	0
8. PATRAIX								
1. Patraix	3.419	902	337	35	95	1.799	250	1
2. Sant Isidre	933	250	131	10	36	459	47	0
3. Vara de Quart	885	235	118	5	28	403	96	0
4. Safranar	659	193	93	12	27	285	49	0
5. Favara	625	153	49	9	24	260	130	0
9. JESÚS								
1. La Raiosa	3.042	529	330	14	127	1.659	383	0
2. L'Hort de Senabre	2.206	483	334	17	84	962	326	0
3. La Creu Coberta	904	159	141	8	41	464	91	0
4. Sant Marcel·lí	1.258	348	172	5	39	559	135	0
5. Camí Real	458	184	88	0	9	161	16	0

	Total	Europa	Àfrica	Amèrica del Nord	Amèrica Central	Amèrica del Sud	Àsia	Oceania
10. QUATRE CARRERES								
1. Mont-Olivet	3.643	748	386	27	79	2.176	224	3
2. En Corts	2.630	382	259	14	79	1.459	436	1
3. Malilla	2.649	661	421	16	110	1.249	192	0
4. Fonteta de Sant Lluís	410	120	79	0	15	172	24	0
5. Na Rovella	1.330	252	252	4	30	645	147	0
6. La Punta	168	57	44	0	1	65	1	0
7. Ciutat Arts i les Ciències	856	310	44	20	35	369	70	8
11. POBLATS MARÍTIMS								
1. El Grau	1.583	488	269	19	61	595	149	2
2. El Cabanyal-el Canyamellar	2.402	804	179	27	107	1.137	148	0
3. La Malva-rosa	1.653	663	215	17	32	628	98	0
4. Beteró	902	263	76	19	46	422	76	0
5. Natzaret	1.080	325	227	3	17	426	82	0
12. CAMINS AL GRAU								
1. Aiora	4.369	1.115	494	53	133	1.960	612	2
2. Albors	1.333	344	127	24	40	743	55	0
3. La Creu del Grau	2.885	687	357	22	46	1.274	493	6
4. Camí Fondo	918	196	86	5	22	471	138	0
5. Penya-roja	1.527	543	48	86	36	413	140	261
13. ALGIRÓS								
1. L'Illa Perduda	959	270	102	17	21	428	120	1
2. Ciutat Jardí	1.921	445	248	32	53	978	164	1
3. L'Amistat	1.675	344	191	21	24	871	224	0
4. La Bega Baixa	647	198	72	34	20	284	38	1
5. La Carrasca	434	121	85	20	15	130	63	0
14. BENIMACLET								
1. Benimaclet	3.914	812	449	72	124	2.151	302	4
2. Camí de Vera	465	156	58	7	13	200	28	3
15. RASCANYA								
1. Orriols	4.705	660	853	14	59	2.805	314	0
2. Torrefiel	4.714	830	738	21	128	2.763	229	5
3. Sant Llorenç	772	277	59	19	35	316	66	0
16. BENICALAP								
1. Benicalap	5.377	1.169	747	27	128	2.772	534	0
2. Ciutat Fallera	1.290	190	235	9	8	724	122	2
17. POBLES DEL NORD								
1. Benifaraig	37	14	3	0	0	20	0	0
2. Poble Nou	192	41	35	2	8	88	18	0
3. Carpesa	75	40	10	4	2	18	1	0
4. Cases de Bàrcena	33	11	9	1	1	6	5	0
5. Mauella	2	1	0	0	0	1	0	0
6. Massarrojos	123	73	11	6	3	28	2	0
7. Borbotó	35	11	2	0	0	21	0	1
18. POBLES DE L'OEST								
1. Benimàmet	1.730	611	260	13	32	775	39	0
2. Beniferri	120	43	12	2	3	31	29	0
19. POBLES DEL SUD								
1. El Forn d'Alcedo	107	20	24	2	1	60	0	0
2. El Castellar-l'Oliverar	442	208	71	3	3	150	6	1
3. Pinedo	190	101	13	2	1	71	2	0
4. El Saler	274	183	14	10	3	64	0	0
5. El Palmar	25	15	0	0	6	4	0	0
6. El Perellonet	73	45	4	4	1	16	3	0
7. La Torre	804	168	160	7	19	372	78	0
8. Faitanar	56	39	2	0	1	14	0	0

5.9 Població estrangera segons edat en 3 grups. Total

5.9 Población extranjera según edad en 3 grupos. Total

	Total	0-15	16-64	65 i més
València	102.166	14.308	86.185	1.673
1. CIUTAT VELLA				
1. La Seu	405	43	351	11
2. La Xerea	417	31	378	8
3. El Carme	746	49	689	8
4. El Pilar	595	59	524	12
5. El Mercat	445	36	401	8
6. Sant Francesc	506	47	442	17
2. L'EIXAMPLE				
1. Russafa	4.213	454	3.697	62
2. El Pla del Remei	304	27	266	11
3. Gran Via	797	80	680	37
3. EXTRAMURS				
1. El Botànic	834	84	733	17
2. La Roqueta	986	112	864	10
3. La Petxina	1.641	239	1.365	37
4. Arrancapins	2.179	252	1.876	51
4. CAMPANAR				
1. Campanar	1.088	157	900	31
2. Les Tendetes	893	127	754	12
3. El Calvari	1.047	135	898	14
4. Sant Pau	1.001	142	826	33
5. LA SAÏDIA				
1. Marxalenes	1.864	286	1.547	31
2. Morvedre	1.660	273	1.367	20
3. Trinitat	1.229	200	1.010	19
4. Tormos	1.438	219	1.202	17
5. Sant Antoni	1.069	148	908	13
6. EL PLA DEL REAL				
1. Exposició	413	44	347	22
2. Mestalla	1.781	228	1.511	42
3. Jaume Roig	455	32	386	37
4. Ciutat Universitària	182	19	158	5
7. L'OLIVERETA				
1. Nou Moles	4.191	637	3.494	60
2. Soternes	775	112	658	5
3. Tres Forques	1.679	282	1.381	16
4. La Font Santa	695	109	580	6
5. La Llum	516	97	413	6
8. PATRAIX				
1. Patraix	2.867	388	2.432	47
2. Sant Isidre	712	124	575	13
3. Vara de Quart	657	91	540	26
4. Safranar	468	52	401	15
5. Favara	545	69	469	7
9. JESÚS				
1. La Raiosa	2.729	343	2.360	26
2. L'Hort de Senabre	1.893	261	1.601	31
3. La Creu Coberta	814	121	680	13
4. Sant Marcel·lí	1.068	157	902	9
5. Camí Real	395	63	328	4

	Total	0-15	16-64	65 i més
10. QUATRE CARRERES				
1. Mont-Olivet	3.325	471	2.808	46
2. En Corts	2.385	328	2.024	33
3. Malilla	2.188	325	1.825	38
4. Fonteta de Sant Lluís	404	80	319	5
5. Na Rovella	1.132	177	940	15
6. La Punta	148	27	120	1
7. Ciutat de les Arts i les Ciències	675	90	567	18
11. POBLATS MARÍTIMS				
1. El Grau	1.367	186	1.159	22
2. El Cabanyal-el Canyamellar	2.040	298	1.706	36
3. La Malva-rosa	1.352	191	1.130	31
4. Beteró	720	99	591	30
5. Natzaret	1.026	135	878	13
12. CAMINS AL GRAU				
1. Aiora	3.820	526	3.217	77
2. Albors	1.126	161	938	27
3. La Creu del Grau	2.480	351	2.097	32
4. Camí Fondo	796	93	691	12
5. Penya-roja	1.275	239	1.005	31
13. ALGIRÓS				
1. L'Illa perduda	767	121	634	12
2. Ciutat Jardí	1.489	170	1.287	32
3. L'Amistat	1.529	194	1.322	13
4. La Bega Baixa	497	46	442	9
5. La Carrasca	331	39	281	11
14. BENIMACLET				
1. Benimaclet	3.453	489	2.909	55
2. Camí de Vera	324	35	278	11
15. RASCANYA				
1. Orriols	4.602	733	3.840	29
2. Torrefiel	4.353	698	3.624	31
3. Sant Llorenç	545	81	445	19
16. BENICALAP				
1. Benicalap	4.813	699	4.063	51
2. Ciutat Fallera	1.209	180	1.015	14
17. POBLES DEL NORD				
1. Benifaraig	29	8	17	4
2. Poble Nou	172	33	137	2
3. Carpesa	61	7	54	0
4. Cases de Bàrcena	28	8	19	1
5. Mauella	1	0	1	0
6. Massarrojos	91	15	73	3
7. Borbotó	28	5	23	0
18. POBLES DE L'OEST				
1. Benimàmet	1.533	231	1.292	10
2. Beniferri	99	14	83	2
19. POBLES DEL SUD				
1. El Forn d'Alcedo	92	17	74	1
2. El Castellar-l'Oliverar	406	73	331	2
3. Pinedo	154	15	132	7
4. El Saler	220	43	171	6
5. El Palmar	26	7	19	0
6. El Perellonet	54	4	46	4
7. La Torre	752	124	622	6
8. Faitanar	57	13	42	2

5.9 Població estrangera segons edat en 3 grups. Homes

5.9 Población extranjera según edad en 3 grupos. Hombres

	Total	0-15	16-64	65 i més
València	54.977	7.236	47.034	707
1. CIUTAT VELLA				
1. La Seu	199	17	177	5
2. La Xerea	236	12	218	6
3. El Carme	454	28	420	6
4. El Pilar	305	22	275	8
5. El Mercat	242	22	217	3
6. Sant Francesc	241	25	209	7
2. L'EIXAMPLE				
1. Russafa	2.309	240	2.041	28
2. El Pla del Remei	142	15	121	6
3. Gran Via	365	36	310	19
3. EXTRAMURS				
1. El Botànic	462	38	417	7
2. La Roqueta	511	53	453	5
3. La Petxina	813	121	673	19
4. Arrancapins	1.079	131	923	25
4. CAMPANAR				
1. Campanar	543	74	457	12
2. Les Tendetes	424	53	367	4
3. El Calvari	573	72	497	4
4. Sant Pau	527	67	445	15
5. LA SAÏDIA				
1. Marxalenes	971	140	815	16
2. Morvedre	847	149	690	8
3. Trinitat	613	100	506	7
4. Tormos	776	117	652	7
5. Sant Antoni	571	81	487	3
6. EL PLA DEL REAL				
1. Exposició	204	21	174	9
2. Mestalla	902	119	761	22
3. Jaume Roig	224	16	195	13
4. Ciutat Universitària	86	10	73	3
7. L'OLIVERETA				
1. Nou Moles	2.195	338	1.831	26
2. Soternes	446	59	383	4
3. Tres Forques	910	140	764	6
4. La Font Santa	393	50	343	0
5. La Llum	258	46	209	3
8. PATRAIX				
1. Patraix	1.446	176	1.254	16
2. Sant Isidre	390	65	321	4
3. Vara de Quart	342	48	282	12
4. Safranar	235	21	205	9
5. Favara	339	36	301	2
9. JESÚS				
1. La Raiosa	1.549	173	1.369	7
2. L'Hort de Senabre	1.078	129	932	17
3. La Creu Coberta	449	52	391	6
4. Sant Marcel·lí	558	66	487	5
5. Camí Real	226	33	192	1

	Total	0-15	16-64	65 i més
10. QUATRE CARRERES				
1. Mont-Olivet	1.740	234	1.485	21
2. En Corts	1.345	166	1.162	17
3. Malilla	1.163	164	986	13
4. Fonteta de Sant Lluís	216	35	179	2
5. Na Rovella	632	91	534	7
6. La Punta	77	11	66	0
7. Ciutat de les Arts i les Ciències	329	46	277	6
11. POBLATS MARÍTIMS				
1. El Grau	796	96	693	7
2. El Cabanyal-el Canyamellar	1.100	136	948	16
3. La Malva-rosa	735	92	630	13
4. Beteró	375	51	311	13
5. Natzaret	609	71	531	7
12. CAMINS AL GRAU				
1. Aiora	2.178	286	1.865	27
2. Albors	554	82	461	11
3. La Creu del Grau	1.376	178	1.188	10
4. Camí Fondo	445	48	391	6
5. Penya-roja	691	117	557	17
13. ALGIRÓS				
1. L'Illa Perduda	405	66	335	4
2. Ciutat Jardí	767	93	660	14
3. L'Amistat	873	95	773	5
4. La Bega Baixa	275	22	249	4
5. La Carrasca	174	15	155	4
14. BENIMACLET				
1. Benimaclet	1.843	251	1.572	20
2. Camí de Vera	171	17	151	3
15. RASCANYA				
1. Orriols	2.661	377	2.274	10
2. Torrefiel	2.350	380	1.957	13
3. Sant Llorenç	283	47	226	10
16. BENICALAP				
1. Benicalap	2.638	353	2.267	18
2. Ciutat Fallera	681	93	585	3
17. POBLES DEL NORD				
1. Benifaraig	13	3	9	1
2. Poble Nou	83	14	68	1
3. Carpesa	36	6	30	0
4. Cases de Bàrcena	19	5	14	0
5. Mauella	0	0	0	0
6. Massarrojos	48	10	37	1
7. Borbotó	13	3	10	0
18. POBLES DE L'OEST				
1. Benimàmet	856	117	735	4
2. Beniferri	52	8	43	1
19. POBLES DEL SUD				
1. El Forn d'Alcedo	45	7	37	1
2. El Castellar-l'Oliverar	215	33	181	1
3. Pinedo	71	3	65	3
4. El Saler	104	19	83	2
5. El Palmar	9	3	6	0
6. El Perellonet	30	0	28	2
7. La Torre	440	75	362	3
8. Faitanar	28	6	21	1

5.9 Població estrangera segons edat en 3 grups. Dones

5.9 Población extranjera según edad en 3 grupos. Mujeres

	Total	0-15	16-64	65 i més
València	47.189	7.072	39.151	966
1. CIUTAT VELLA				
1. La Seu	206	26	174	6
2. La Xerea	181	19	160	2
3. El Carme	292	21	269	2
4. El Pilar	290	37	249	4
5. El Mercat	203	14	184	5
6. Sant Francesc	265	22	233	10
2. L'EIXAMPLE				
1. Russafa	1.904	214	1.656	34
2. El Pla del Remei	162	12	145	5
3. Gran Via	432	44	370	18
3. EXTRAMURS				
1. El Botànic	372	46	316	10
2. La Roqueta	475	59	411	5
3. La Petxina	828	118	692	18
4. Arrancapins	1.100	121	953	26
4. CAMPANAR				
1. Campanar	545	83	443	19
2. Les Tendetes	469	74	387	8
3. El Calvari	474	63	401	10
4. Sant Pau	474	75	381	18
5. LA SAÏDIA				
1. Marxalenes	893	146	732	15
2. Morvedre	813	124	677	12
3. Trinitat	616	100	504	12
4. Tormos	662	102	550	10
5. Sant Antoni	498	67	421	10
6. EL PLA DEL REAL				
1. Exposició	209	23	173	13
2. Mestalla	879	109	750	20
3. Jaume Roig	231	16	191	24
4. Ciutat Universitària	96	9	85	2
7. L'OLIVERETA				
1. Nou Moles	1.996	299	1.663	34
2. Soternes	329	53	275	1
3. Tres Forques	769	142	617	10
4. La Font Santa	302	59	237	6
5. La Llum	258	51	204	3
8. PATRAIX				
1. Patraix	1.421	212	1.178	31
2. Sant Isidre	322	59	254	9
3. Vara de Quart	315	43	258	14
4. Safranar	233	31	196	6
5. Favara	206	33	168	5
9. JESÚS				
1. La Raiosa	1.180	170	991	19
2. L'Hort de Senabre	815	132	669	14
3. La Creu Coberta	365	69	289	7
4. Sant Marcel·lí	510	91	415	4
5. Camí Real	169	30	136	3

	Total	0-15	16-64	65 i més
10. QUATRE CARRERES				
1. Mont-Olivet	1.585	237	1.323	25
2. En Corts	1.040	162	862	16
3. Malilla	1.025	161	839	25
4. Fonteta de Sant Lluís	188	45	140	3
5. Na Rovella	500	86	406	8
6. La Punta	71	16	54	1
7. Ciutat de les Arts i les Ciències	346	44	290	12
11. POBLATS MARÍTIMS				
1. El Grau	571	90	466	15
2. El Cabanyal-el Canyamellar	940	162	758	20
3. La Malva-rosa	617	99	500	18
4. Beteró	345	48	280	17
5. Natzaret	417	64	347	6
12. CAMINS AL GRAU				
1. Aiora	1.642	240	1.352	50
2. Albors	572	79	477	16
3. La Creu del Grau	1.104	173	909	22
4. Camí Fondo	351	45	300	6
5. Penya-roja	584	122	448	14
13. ALGIRÓS				
1. L'Illa Perduda	362	55	299	8
2. Ciutat Jardí	722	77	627	18
3. L'Amistat	656	99	549	8
4. La Bega Baixa	222	24	193	5
5. La Carrasca	157	24	126	7
14. BENIMACLET				
1. Benimaclet	1.610	238	1.337	35
2. Camí de Vera	153	18	127	8
15. RASCANYA				
1. Orriols	1.941	356	1.566	19
2. Torrefiel	2.003	318	1.667	18
3. Sant Llorenç	262	34	219	9
16. BENICALAP				
1. Benicalap	2.175	346	1.796	33
2. Ciutat Fallera	528	87	430	11
17. POBLES DEL NORD				
1. Benifaraig	16	5	8	3
2. Poble Nou	89	19	69	1
3. Carpesa	25	1	24	0
4. Cases de Bàrcena	9	3	5	1
5. Mauella	1	0	1	0
6. Massarrojos	43	5	36	2
7. Borbotó	15	2	13	0
18. POBLES DE L'OEST				
1. Benimàmet	677	114	557	6
2. Beniferri	47	6	40	1
19. POBLES DEL SUD				
1. El Forn d'Alcedo	47	10	37	0
2. El Castellar-l'Oliverar	191	40	150	1
3. Pinedo	83	12	67	4
4. El Saler	116	24	88	4
5. El Palmar	17	4	13	0
6. El Perellonet	24	4	18	2
7. La Torre	312	49	260	3
8. Faitanar	29	7	21	1

5.10 Població estrangera segons nacionalitat, per continents. Total

5.10 Población extranjera según nacionalidad, por continentes. Total

	Total U.E. (27)	Resta Europa	Àfrica	Amèrica del Nord	Amèrica Central	Amèrica del Sud	Àsia	Oceania i altres	
València	102.166	22.110	4.132	12.424	1.105	2.312	50.185	9.551	347
1. CIUTAT VELLA									
1. La Seu	405	189	14	36	18	14	118	5	11
2. La Xerea	417	120	22	104	13	8	128	14	8
3. El Carme	746	278	23	154	16	16	247	10	2
4. El Pilar	595	192	13	59	10	17	237	66	1
5. El Mercat	445	150	12	50	12	25	148	47	1
6. Sant Francesc	506	250	18	28	24	20	139	26	1
2. L'EIXAMPLE									
1. Russafa	4.213	893	113	537	49	74	2.079	464	4
2. El Pla del Remei	304	122	7	24	25	7	98	8	13
3. Gran Via	797	305	16	18	19	13	376	39	11
3. EXTRAMURS									
1. El Botànic	834	239	29	115	19	17	380	35	0
2. La Roqueta	986	154	32	62	8	17	574	139	0
3. La Petxina	1.641	323	61	120	28	41	965	102	1
4. Arrancapins	2.179	550	61	129	38	41	1.181	178	1
4. CAMPANAR									
1. Campanar	1.088	295	39	142	26	22	473	91	0
2. Les Tendetes	893	200	94	72	0	22	492	13	0
3. El Calvari	1.047	127	86	194	0	29	537	74	0
4. Sant Pau	1.001	274	53	100	28	29	362	154	1
5. LA SAÏDIA									
1. Marxalenes	1.864	393	140	208	9	54	957	103	0
2. Morvedre	1.660	333	106	146	10	42	978	44	1
3. Trinitat	1.229	322	84	95	21	63	591	53	0
4. Tormos	1.438	233	67	145	10	50	831	102	0
5. Sant Antoni	1.069	212	92	102	4	48	532	78	1
6. EL PLA DEL REAL									
1. Exposició	413	145	10	50	14	9	172	12	1
2. Mestalla	1.781	595	69	103	30	55	737	190	2
3. Jaume Roig	455	163	22	23	7	5	188	47	0
4. Ciutat Universitària	182	39	10	19	3	0	93	18	0
7. L'OLIVERETA									
1. Nou Moles	4.191	635	192	438	27	52	2.459	388	0
2. Soternes	775	161	38	110	3	25	354	84	0
3. Tres Forques	1.679	291	73	262	11	32	882	127	1
4. La Fontsanta	695	99	51	103	3	3	328	108	0
5. La Llum	516	103	21	50	10	9	229	94	0
8. PATRAIX									
1. Patraix	2.867	578	226	260	15	55	1.510	222	1
2. Sant Isidre	712	148	27	108	5	19	364	41	0
3. Vara de Quart	657	115	53	87	5	17	296	84	0
4. Safranar	468	95	18	60	8	15	228	44	0
5. Favara	545	106	24	44	6	20	219	126	0
9. JESÚS									
1. La Raiosa	2.729	370	110	284	13	100	1.474	378	0
2. L'Hort de Senabre	1.893	275	86	294	11	52	853	322	0
3. La Creu Coberta	814	116	16	132	5	32	428	85	0
4. Sant Marcel·lí	1.068	240	17	156	4	28	493	130	0
5. Camí Real	395	123	24	81	0	7	147	13	0

	Total	U.E. (27)	Resta Europa	Àfrica	Amèrica del Nord	Amèrica Central	Amèrica del Sud	Àsia	Oceania i altres
10. QUATRE CARRERES									
1. Mont-Olivet	3.325	638	71	325	23	62	1.985	220	1
2. En Corts	2.385	306	26	227	10	57	1.314	443	2
3. Malilla	2.188	439	33	357	11	67	1.093	188	0
4. Fonteta de Sant Lluís	404	108	9	85	0	14	167	21	0
5. Na Rovella	1.132	189	18	179	2	25	570	149	0
6. La Punta	148	43	5	41	0	1	57	1	0
7. Ciutat Arts i les Ciències	675	279	52	22	19	32	214	50	7
11. POBLATS MARÍTIMS									
1. El Grau	1.367	388	34	234	13	45	515	137	1
2. El Cabanyal-Canyamelar	2.040	648	77	137	21	82	943	132	0
3. La Malva-rosa	1.352	424	129	172	14	20	499	94	0
4. Beteró	720	243	14	51	18	32	301	61	0
5. Natzaret	1.026	259	38	228	2	13	403	83	0
12. CAMINS AL GRAU									
1. Aiora	3.820	861	126	435	45	96	1.674	582	1
2. Albors	1.126	306	25	98	16	27	598	56	0
3. La Creu del Grau	2.480	497	76	324	16	21	1.072	469	5
4. Camí Fondo	796	171	15	73	4	17	377	139	0
5. Penya-roja	1.275	499	51	16	67	22	239	118	263
13. ALGIRÓS									
1. L'Illa Perduda	767	172	32	70	13	14	348	118	0
2. Ciutat Jardí	1.489	376	42	199	20	24	686	142	0
3. L'Amistat	1.529	287	30	171	16	12	791	222	0
4. La Bega Baixa	497	174	19	48	24	13	182	36	1
5. La Carrasca	331	90	5	74	20	10	85	47	0
14. BENIMACLET									
1. Benimaclet	3.453	705	116	385	56	94	1.818	277	2
2. Camí de Vera	324	104	14	52	4	7	127	15	1
15. RASCANYA									
1. Orriols	4.602	470	153	879	11	47	2.741	301	0
2. Torrefiel	4.353	521	181	733	17	85	2.591	224	1
3. Sant Llorenç	545	212	13	39	15	18	199	49	0
16. BENICALAP									
1. Benicalap	4.813	779	215	665	25	87	2.514	528	0
2. Ciutat Fallera	1.209	122	34	226	8	4	695	120	0
17. POBLES DEL NORD									
1. Benifaraig	29	13	0	3	0	0	13	0	0
2. Poble Nou	172	30	8	34	1	5	78	16	0
3. Carpesa	61	15	20	5	1	2	17	1	0
4. Cases de Bàrcena	28	8	0	10	1	2	2	5	0
5. Mauella	1	1	0	0	0	0	0	0	0
6. Massarrojos	91	67	1	8	1	0	14	0	0
7. Borbotó	28	6	3	2	0	0	17	0	0
18. POBLES DE L'OEST									
1. Benimàmet	1.533	394	131	247	5	22	695	39	0
2. Beniferri	99	38	2	9	2	1	18	29	0
19. POBLES DEL SUD									
1. El Forn d'Alcedo	92	15	2	22	2	0	51	0	0
2. El Castellar-l'Oliverar	406	183	8	67	3	1	139	5	0
3. Pinedo	154	96	3	8	2	1	44	0	0
4. El Saler	220	156	10	5	7	2	40	0	0
5. El Palmar	26	17	0	0	0	5	4	0	0
6. El Perellonet	54	37	0	1	1	1	13	1	0
7. La Torre	752	131	22	153	2	17	352	75	0
8. Faitanar	57	42	0	1	0	1	13	0	0

5.10 Població estrangera segons nacionalitat, per continents. Homes

5.10 Población extranjera según nacionalidad, por continentes. Hombres

	Total	U.E. (27)	Resta Europa	Àfrica	Amèrica del Nord	Amèrica Central	Amèrica del Sud	Àsia	Oceania i altres
València	54.977	11.810	1.976	8.819	535	1.024	23.362	7.249	202
1. CIUTAT VELLA									
1. La Seu	199	90	7	25	7	6	54	3	7
2. La Xerea	236	64	11	99	4	4	43	6	5
3. El Carme	454	156	10	145	10	7	117	8	1
4. El Pilar	305	96	4	38	6	4	105	51	1
5. El Mercat	242	78	5	41	9	13	68	27	1
6. Sant Francesc	241	126	9	17	11	9	54	14	1
2. L'EIXAMPLE									
1. Russafa	2.309	464	60	425	24	39	995	301	1
2. El Pla del Remei	142	63	3	20	13	0	34	2	7
3. Gran Via	365	162	7	9	8	4	147	22	6
3. EXTRAMURS									
1. El Botànic	462	148	12	107	12	8	151	24	0
2. La Roqueta	511	77	10	49	6	7	259	103	0
3. La Petxina	813	179	25	76	12	14	435	71	1
4. Arrancapins	1.079	302	24	94	17	17	521	103	1
4. CAMPANAR									
1. Campanar	543	158	18	93	10	9	205	50	0
2. Les Tendetes	424	103	37	49	0	11	216	8	0
3. El Calvari	573	75	41	141	0	13	239	64	0
4. Sant Pau	527	150	19	74	17	15	164	87	1
5. LA SAÏDIA									
1. Marxalenes	971	214	66	126	5	31	454	75	0
2. Morvedre	847	186	62	102	5	13	450	28	1
3. Trinitat	613	160	45	73	9	29	261	36	0
4. Tormos	776	128	36	112	5	16	398	81	0
5. Sant Antoni	571	116	45	78	0	22	257	52	1
6. EL PLA DEL REAL									
1. Exposició	204	76	6	35	6	2	71	7	1
2. Mestalla	902	311	28	65	15	28	316	138	1
3. Jaume Roig	224	74	12	16	5	2	72	43	0
4. Ciutat Universitària	86	20	4	11	1	0	37	13	0
7. L'OLIVERETA									
1. Nou Moles	2.195	338	88	285	9	20	1.160	295	0
2. Soternes	446	88	18	83	2	12	175	68	0
3. Tres Forques	910	150	41	177	4	13	418	106	1
4. La Font Santa	393	47	25	69	0	1	155	96	0
5. La Llum	258	49	7	27	2	6	98	69	0
8. PATRAIX									
1. Patraix	1.446	296	114	170	4	25	671	166	0
2. Sant Isidre	390	79	15	75	0	8	184	29	0
3. Vara de Quart	342	65	24	61	2	6	137	47	0
4. Safranar	235	57	7	33	2	8	97	31	0
5. Favara	339	55	14	36	1	10	105	118	0
9. JESÚS									
1. La Raiosa	1.549	201	53	201	7	53	701	333	0
2. L'Hort de Senabre	1.078	141	40	187	7	25	393	285	0
3. La Creu Coberta	449	64	9	92	3	19	193	69	0
4. Sant Marcel·lí	558	122	7	105	4	9	206	105	0
5. Camí Real	226	67	12	70	0	2	66	9	0

	Total	U.E.(27)	Resta Europa	Àfrica	Amèrica del Nord	Amèrica Central	Amèrica del Sud	Àsia	Oceania i altres
10. QUATRE CARRERES									
1. Mont-Olivet	1.740	336	29	265	11	21	930	147	1
2. En Corts	1.345	183	12	147	5	32	620	345	1
3. Malilla	1.163	231	17	256	8	29	494	128	0
4. Fonteta de Sant Lluís	216	61	3	52	0	4	75	21	0
5. Na Rovella	632	100	8	113	2	12	273	124	0
6. La Punta	77	22	3	28	0	0	24	0	0
7. Ciutat Arts i les Ciències	329	153	10	16	10	16	85	34	5
11. POBLATS MARÍTIMS									
1. El Grau	796	209	12	175	5	19	260	116	0
2. El Cabanyal-Canyamelar	1.100	377	36	94	7	37	440	109	0
3. La Malva-rosa	735	238	65	113	5	10	229	75	0
4. Beteró	375	128	6	28	10	19	135	49	0
5. Natzaret	609	139	21	167	2	5	196	79	0
12. CAMINS AL GRAU									
1. Aiora	2.178	475	59	314	21	36	787	485	1
2. Albors	554	161	11	57	7	11	268	39	0
3. La Creu del Grau	1.376	265	40	219	8	8	481	354	1
4. Camí Fondo	445	80	6	56	3	11	183	106	0
5. Penya-roja	691	305	26	8	40	8	88	64	152
13. ALGIROS									
1. L'Illa Perduda	405	90	8	44	6	6	170	81	0
2. Ciutat Jardí	767	177	22	144	14	9	315	86	0
3. L'Amistat	873	140	19	132	6	8	377	191	0
4. La Bega Baixa	275	102	7	39	12	5	92	17	1
5. La Carrasca	174	56	2	46	8	2	34	26	0
14. BENIMACLET									
1. Benimaclet	1.843	367	58	292	33	36	872	184	1
2. Camí de Vera	171	51	7	34	1	5	62	11	0
15. RASCANYA									
1. Orriols	2.661	260	80	663	6	22	1.365	265	0
2. Torrefiel	2.350	274	92	489	5	35	1.287	167	1
3. Sant Llorenç	283	116	7	25	7	8	97	23	0
16. BENICALAP									
1. Benicalap	2.638	386	102	463	12	42	1.190	443	0
2. Ciutat Fallera	681	62	15	161	4	1	336	102	0
17. POBLES DEL NORD									
1. Benifaraig	13	7	0	2	0	0	4	0	0
2. Poble Nou	83	13	4	17	1	3	33	12	0
3. Carpesa	36	7	14	4	1	1	9	0	0
4. Cases de Bàrcena	19	4	0	9	0	1	1	4	0
5. Mauella	0	0	0	0	0	0	0	0	0
6. Massarrojos	48	38	1	6	0	0	3	0	0
7. Borbotó	13	4	2	2	0	0	5	0	0
18. POBLES DE L'OEST									
1. Benimàmet	856	221	73	174	3	8	348	29	0
2. Beniferri	52	25	0	5	1	0	6	15	0
19. POBLES DEL SUD									
1. El Forn d'Alcedo	45	10	0	13	0	0	22	0	0
2. El Castellar-l'Oliverar	215	92	3	47	2	1	66	4	0
3. Pinedo	71	52	0	3	1	1	14	0	0
4. El Saler	104	77	5	3	1	1	17	0	0
5. El Palmar	9	8	0	0	0	0	1	0	0
6. El Perellonet	30	24	0	0	1	0	4	1	0
7. La Torre	440	69	11	102	2	10	176	70	0
8. Faitanar	28	20	0	1	0	1	6	0	0

5.10 Població estrangera segons nacionalitat, per continents. Dones

5.10 Población extranjera según nacionalidad, por continentes. Mujeres

	Total	U.E. (27)	Resta Europa	Àfrica	Amèrica del Nord	Amèrica Central	Amèrica del Sud	Àsia	Oceania i altres
València	47.189	10.300	2.156	3.605	570	1.288	26.823	2.302	145
1. CIUTAT VELLA									
1. La Seu	206	99	7	11	11	8	64	2	4
2. La Xerea	181	56	11	5	9	4	85	8	3
3. El Carme	292	122	13	9	6	9	130	2	1
4. El Pilar	290	96	9	21	4	13	132	15	0
5. El Mercat	203	72	7	9	3	12	80	20	0
6. Sant Francesc	265	124	9	11	13	11	85	12	0
2. L'EIXAMPLE									
1. Russafa	1.904	429	53	112	25	35	1.084	163	3
2. El Pla del Remei	162	59	4	4	12	7	64	6	6
3. Gran Via	432	143	9	9	11	9	229	17	5
3. EXTRAMURS									
1. El Botànic	372	91	17	8	7	9	229	11	0
2. La Roqueta	475	77	22	13	2	10	315	36	0
3. La Petxina	828	144	36	44	16	27	530	31	0
4. Arrancapins	1.100	248	37	35	21	24	660	75	0
4. CAMPANAR									
1. Campanar	545	137	21	49	16	13	268	41	0
2. Les Tendetes	469	97	57	23	0	11	276	5	0
3. El Calvari	474	52	45	53	0	16	298	10	0
4. Sant Pau	474	124	34	26	11	14	198	67	0
5. LA SAÏDIA									
1. Marxalenes	893	179	74	82	4	23	503	28	0
2. Morvedre	813	147	44	44	5	29	528	16	0
3. Trinitat	616	162	39	22	12	34	330	17	0
4. Tormos	662	105	31	33	5	34	433	21	0
5. Sant Antoni	498	96	47	24	4	26	275	26	0
6. EL PLA DEL REAL									
1. Exposició	209	69	4	15	8	7	101	5	0
2. Mestalla	879	284	41	38	15	27	421	52	1
3. Jaume Roig	231	89	10	7	2	3	116	4	0
4. Ciutat Universitària	96	19	6	8	2	0	56	5	0
7. L'OLIVERETA									
1. Nou Moles	1.996	297	104	153	18	32	1.299	93	0
2. Soternes	329	73	20	27	1	13	179	16	0
3. Tres Forques	769	141	32	85	7	19	464	21	0
4. La Font Santa	302	52	26	34	3	2	173	12	0
5. La Llum	258	54	14	23	8	3	131	25	0
8. PATRAIX									
1. Patraix	1.421	282	112	90	11	30	839	56	1
2. Sant Isidre	322	69	12	33	5	11	180	12	0
3. Vara de Quart	315	50	29	26	3	11	159	37	0
4. Safranar	233	38	11	27	6	7	131	13	0
5. Favara	206	51	10	8	5	10	114	8	0
9. JESÚS									
1. La Raiosa	1.180	169	57	83	6	47	773	45	0
2. L'Hort de Senabre	815	134	46	107	4	27	460	37	0
3. La Creu Coberta	365	52	7	40	2	13	235	16	0
4. Sant Marcel·lí	510	118	10	51	0	19	287	25	0
5. Camí Real	169	56	12	11	0	5	81	4	0

	Total	U.E. (27)	Resta Europa	Àfrica	Amèrica del Nord	Amèrica Central	Amèrica del Sud	Àsia	Oceania i altres
10. QUATRE CARRERES									
1. Mont-Olivet	1.585	302	42	60	12	41	1.055	73	0
2. En Corts	1.040	123	14	80	5	25	694	98	1
3. Malilla	1.025	208	16	101	3	38	599	60	0
4. Fonteta de Sant Lluís	188	47	6	33	0	10	92	0	0
5. Na Rovella	500	89	10	66	0	13	297	25	0
6. La Punta	71	21	2	13	0	1	33	1	0
7. Ciutat Arts i les Ciències	346	126	42	6	9	16	129	16	2
11. POBLATS MARÍTIMS									
1. El Grau	571	179	22	59	8	26	255	21	1
2. El Cabanyal-Canyamelar	940	271	41	43	14	45	503	23	0
3. La Malva-rosa	617	186	64	59	9	10	270	19	0
4. Beteró	345	115	8	23	8	13	166	12	0
5. Natzaret	417	120	17	61	0	8	207	4	0
12. CAMINS AL GRAU									
1. Aiora	1.642	386	67	121	24	60	887	97	0
2. Albors	572	145	14	41	9	16	330	17	0
3. La Creu del Grau	1.104	232	36	105	8	13	591	115	4
4. Camí Fondo	351	91	9	17	1	6	194	33	0
5. Penya-roja	584	194	25	8	27	14	151	54	111
13. ALGIRÓS									
1. L'Illa Perduda	362	82	24	26	7	8	178	37	0
2. Ciutat Jardí	722	199	20	55	6	15	371	56	0
3. L'Amistat	656	147	11	39	10	4	414	31	0
4. La Bega Baixa	222	72	12	9	12	8	90	19	0
5. La Carrasca	157	34	3	28	12	8	51	21	0
14. BENIMACLET									
1. Benimaclet	1.610	338	58	93	23	58	946	93	1
2. Camí de Vera	153	53	7	18	3	2	65	4	1
15. RASCANYA									
1. Orriols	1.941	210	73	216	5	25	1.376	36	0
2. Torrefiel	2.003	247	89	244	12	50	1.304	57	0
3. Sant Llorenç	262	96	6	14	8	10	102	26	0
16. BENICALAP									
1. Benicalap	2.175	393	113	202	13	45	1.324	85	0
2. Ciutat Fallera	528	60	19	65	4	3	359	18	0
17. POBLES DEL NORD									
1. Benifaraig	16	6	0	1	0	0	9	0	0
2. Poble Nou	89	17	4	17	0	2	45	4	0
3. Carpesa	25	8	6	1	0	1	8	1	0
4. Cases de Bàrcena	9	4	0	1	1	1	1	1	0
5. Mauella	1	1	0	0	0	0	0	0	0
6. Massarrojos	43	29	0	2	1	0	11	0	0
7. Borbotó	15	2	1	0	0	0	12	0	0
18. POBLES DE L'OEST									
1. Benimàmet	677	173	58	73	2	14	347	10	0
2. Beniferri	47	13	2	4	1	1	12	14	0
19. POBLES DEL SUD									
1. El Forn d'Alcedo	47	5	2	9	2	0	29	0	0
2. El Castellar-l'Oliverar	191	91	5	20	1	0	73	1	0
3. Pinedo	83	44	3	5	1	0	30	0	0
4. El Saler	116	79	5	2	6	1	23	0	0
5. El Palmar	17	9	0	0	0	5	3	0	0
6. El Perellonet	24	13	0	1	0	1	9	0	0
7. La Torre	312	62	11	51	0	7	176	5	0
8. Faitanar	29	22	0	0	0	0	7	0	0

5.11 Nacionalitats estrangeres majoritàries en cada barri.

5.11 Nacionalidades extranjeras mayoritarias en cada barrio.

	Nacionalitat	%	Nacionalitat	%	Nacionalitat	%	Nacionalitat	%
València	Equador	16,0%	Bolívia	12,5%	Colòmbia	9,4%	Romania	6,4%
1. CIUTAT VELLA								
1. La Seu	Itàlia	12,3%	França	10,6%	Regne Unit	9,1%	Bolívia	7,7%
2. La Xerea	Mali	17,7%	Bolívia	9,1%	França	6,2%	Equador	5,3%
3. El Carme	Senegal	11,3%	Itàlia	10,6%	Bolívia	7,5%	Argentina	7,1%
4. El Pilar	Bolívia	18,0%	Itàlia	6,6%	Romania	6,1%	Equador	5,2%
5. El Mercat	Itàlia	9,2%	Xina	8,5%	Argentina	8,3%	Bolívia	7,2%
6. Sant Francesc	Itàlia	11,1%	Bolívia	9,1%	França	8,1%	Colòmbia	5,5%
2. L'EIXAMPLE								
1. Russafa	Bolívia	18,7%	Equador	16,4%	Xina	7,3%	Colòmbia	6,0%
2. El Pla del Remei	Bolívia	12,5%	França	12,2%	Equador	6,9%	Itàlia	6,9%
3. Gran Via	Bolívia	13,4%	Equador	10,2%	Itàlia	8,2%	Colòmbia	7,8%
3. EXTRAMURS								
1. El Botànic	Bolívia	19,2%	Equador	7,7%	Colòmbia	6,1%	Itàlia	4,9%
2. La Roqueta	Bolívia	33,8%	Equador	9,6%	Xina	7,8%	Colòmbia	4,8%
3. La Petxina	Bolívia	22,4%	Equador	13,5%	Colòmbia	8,8%	Argentina	5,2%
4. Arrancapins	Bolívia	20,8%	Equador	11,2%	Colòmbia	7,4%	Itàlia	6,6%
4. CAMPANAR								
1. Campanar	Colòmbia	13,2%	Bolívia	8,8%	Equador	8,2%	Romania	8,2%
2. Les Tendetes	Equador	22,8%	Colòmbia	10,4%	Bolívia	10,0%	Argentina	6,3%
3. El Calvari	Equador	17,0%	Colòmbia	14,5%	Bolívia	9,7%	El Marroc	4,0%
4. Sant Pau	Xina	10,2%	Colòmbia	10,1%	Itàlia	7,9%	Argentina	5,9%
5. LA SAÏDIA								
1. Marxalenes	Equador	20,9%	Bolívia	13,0%	Romania	10,7%	Colòmbia	8,9%
2. Morvedre	Equador	21,3%	Bolívia	19,9%	Colòmbia	7,1%	Romania	5,7%
3. Trinitat	Equador	15,2%	Colòmbia	10,4%	Bolívia	7,9%	Argentina	7,4%
4. Tormos	Equador	21,6%	Bolívia	17,0%	Colòmbia	10,6%	Romania	4,7%
5. Sant Antoni	Equador	17,1%	Bolívia	14,2%	Ucraïna	6,1%	Colòmbia	5,9%
6. EL PLA DEL REAL								
1. Exposició	Argentina	11,4%	Bolívia	9,7%	El Marroc	9,2%	Itàlia	8,5%
2. Mestalla	Colòmbia	13,6%	Itàlia	10,4%	Romania	9,2%	Bolívia	9,1%
3. Jaume Roig	Itàlia	11,2%	Equador	9,9%	Colòmbia	9,7%	Bolívia	9,5%
4. Ciutat Universitària	Argentina	10,4%	Equador	8,8%	Colòmbia	8,8%	Itàlia	8,8%
7. L'OLIVERETA								
1. Nou Moles	Equador	20,6%	Bolívia	18,5%	Colòmbia	8,2%	Romania	5,3%
2. Soternes	Equador	11,4%	Colòmbia	11,0%	Bolívia	8,9%	Romania	7,9%
3. Tres Forques	Equador	21,6%	Bolívia	11,7%	Romania	9,8%	Colòmbia	9,5%
4. La Font Santa	Equador	16,5%	Bolívia	16,4%	Pakistan	10,2%	Nigèria	7,2%
5. La Llum	Colòmbia	14,5%	Equador	13,0%	Xina	10,5%	Pakistan	7,0%
8. PATRAIX								
1. Patraix	Equador	15,7%	Bolívia	13,5%	Colòmbia	10,3%	Romania	7,1%
2. Sant Isidre	Colòmbia	10,5%	Equador	10,3%	Bolívia	10,1%	Romania	7,2%
3. Vara de Quart	Colòmbia	12,3%	Xina	10,7%	Bolívia	9,6%	Argentina	6,4%
4. Safranar	Equador	10,3%	Colòmbia	9,2%	Bolívia	7,1%	Argentina	5,6%
5. Favara	Pakistan	20,7%	Equador	15,0%	Bolívia	10,5%	Romania	7,9%
9. JESÚS								
1. La Raiosa	Equador	17,9%	Bolívia	16,7%	Pakistan	9,2%	Colòmbia	9,2%
2. L'Hort de Senabre	Equador	16,6%	Pakistan	11,6%	Bolívia	11,2%	Colòmbia	8,5%
3. La Creu Coberta	Equador	18,7%	Bolívia	13,9%	Colòmbia	9,1%	Pakistan	7,6%
4. Sant Marcel·lí	Equador	15,6%	Colòmbia	14,0%	Pakistan	8,6%	Bulgària	7,8%
5. Camí Real	Colòmbia	13,9%	Equador	10,1%	Romania	10,1%	Bulgària	8,1%

	Nacionalitat	%	Nacionalitat	%	Nacionalitat	%
València	Itàlia	4,3%	Argentina	3,8%	Pakistan	3,6%
1. CIUTAT VELLA						
1. La Seu	Argentina	6,4%	Colòmbia	4,2%	Alemanya	4,2%
2. La Xerea	Colòmbia	5,3%	Regne Unit	4,6%	Itàlia	4,1%
3. El Carme	Equador	7,0%	Romania	5,0%	Alemanya	5,0%
4. El Pilar	Pakistan	5,0%	Xina	4,5%	Argentina	4,4%
5. El Mercat	Colòmbia	5,4%	Romania	5,2%	Equador	4,3%
6. Sant Francesc	Romania	5,5%	Bulgària	5,5%	Alemanya	4,9%
2. L'EIXAMPLE						
1. Russafa	El Marroc	5,2%	Romania	3,6%	Itàlia	3,5%
2. El Pla del Remei	Mali	5,6%	Alemanya	5,3%	EUA	4,6%
3. Gran Via	França	7,5%	Argentina	6,5%	Alemanya	5,8%
3. EXTRAMURS						
1. El Botànic	Romania	4,6%	Senegal	4,3%	Mali	3,7%
2. La Roqueta	Itàlia	3,9%	Índia	3,9%	Argentina	3,8%
3. La Petxina	Itàlia	4,6%	Romania	4,0%	El Marroc	3,3%
4. Arrancapins	Xina	5,2%	Romania	5,1%	Argentina	5,0%
4. CAMPANAR						
1. Campanar	Itàlia	7,2%	Argentina	6,9%	Xina	6,8%
2. Les Tendetes	Ucraïna	6,2%	Romania	5,3%	Itàlia	5,0%
3. El Calvari	Armènia	3,4%	Senegal	3,3%	Romania	3,1%
4. Sant Pau	Veneçuela	4,3%	Alemanya	4,0%	Equador	3,6%
5. LA SAÏDIA						
1. Marxalenes	Armènia	3,6%	Itàlia	3,1%	Ucraïna	3,1%
2. Morvedre	Ucraïna	4,8%	Argentina	3,6%	Itàlia	3,4%
3. Trinitat	Itàlia	6,3%	Romania	5,1%	Ucraïna	3,7%
4. Tormos	Argentina	3,6%	Bulgària	3,3%	Pakistan	3,0%
5. Sant Antoni	Romania	5,6%	Itàlia	4,7%	Argentina	4,5%
6. EL PLA DEL REAL						
1. Exposició	Equador	8,2%	Alemanya	7,3%	França	5,8%
2. Mestalla	Argentina	5,3%	Equador	4,9%	Xina	4,7%
3. Jaume Roig	Alemanya	8,6%	Pakistan	7,3%	Argentina	5,1%
4. Ciutat Universitària	Xina	8,8%	Bolívia	7,7%	Brasil	6,6%
7. L'OLIVERETA						
1. Nou Moles	Pakistan	4,6%	Argentina	4,2%	Xina	3,2%
2. Soternes	Pakistan	7,5%	Argentina	5,3%	Itàlia	4,3%
3. Tres Forques	Pakistan	4,8%	El Marroc	4,3%	Nigèria	3,3%
4. La Fontsanta	Colòmbia	6,9%	Romania	6,3%	Armènia	5,2%
5. La Llum	Romania	5,6%	Bolívia	4,8%	Argentina	4,5%
8. PATRAIX						
1. Patraix	Argentina	5,1%	Itàlia	3,3%	Armènia	3,2%
2. Sant Isidre	Argentina	5,6%	El Marroc	5,2%	Itàlia	5,1%
3. Vara de Quart	Itàlia	5,8%	Uruguai	5,3%	Nigèria	4,9%
4. Safranar	Romania	5,3%	Brasil	4,3%	Xina	3,8%
5. Favara	Colòmbia	7,3%	Bulgària	5,9%	Argentina	3,3%
9. JESÚS						
1. La Raiosa	Romania	5,3%	Argentina	3,1%	Xina	2,8%
2. L'Hort de Senabre	Romania	4,6%	Senegal	3,7%	Xina	3,3%
3. La Creu Coberta	Romania	5,9%	El Marroc	4,2%	Senegal	4,2%
4. Sant Marcel·lí	Romania	7,0%	Bolívia	4,6%	Nigèria	4,4%
5. Camí Real	Mali	6,3%	Armènia	4,1%	Portugal	4,1%

	Nacionalitat	%	Nacionalitat	%	Nacionalitat	%	Nacionalitat	%
10. QUATRE CARRERES								
1. Mont-Olivet	Equador	25,8%	Bolívia	16,0%	Colòmbia	8,8%	Romania	5,4%
2. En Corts	Equador	23,4%	Bolívia	11,8%	Pakistan	10,1%	Colòmbia	9,9%
3. Malilla	Equador	17,6%	Bolívia	12,7%	Colòmbia	8,5%	Romania	7,0%
4. Fonteta de Sant Lluís	Equador	12,9%	Colòmbia	12,4%	Romania	9,4%	Bolívia	8,7%
5. Na Rovella	Equador	25,7%	Bolívia	9,9%	Colòmbia	8,3%	Bulgària	5,2%
6. La Punta	Algèria	20,9%	Romania	17,6%	Colòmbia	13,5%	Bolívia	10,8%
7. Ciutat Arts i les Ciències	Itàlia	13,3%	Colòmbia	12,0%	França	6,4%	Argentina	6,1%
11. POBLATS MARÍTIMS								
1. El Grau	Romania	13,5%	Equador	12,2%	Colòmbia	9,1%	Bolívia	7,1%
2. El Cabanyal-el Canyamelar	Bolívia	12,0%	Colòmbia	11,3%	Romania	10,7%	Equador	8,7%
3. La Malva-rosa	Romania	11,2%	Colòmbia	11,1%	Equador	7,2%	Itàlia	4,6%
4. Beteró	Colòmbia	10,8%	Itàlia	10,8%	Romania	10,4%	Uruguai	6,8%
5. Natzaret	Bolívia	21,2%	Romania	13,6%	Equador	6,9%	Nigèria	6,1%
12. CAMINS AL GRAU								
1. Aiora	Colòmbia	14,6%	Equador	10,0%	Pakistan	8,6%	Romania	8,5%
2. Albors	Colòmbia	15,4%	Bolívia	12,6%	Equador	11,5%	Romania	7,8%
3. La Creu del Grau	Colòmbia	13,2%	Equador	10,5%	Bolívia	9,4%	Romania	9,1%
4. Camí Fondo	Colòmbia	16,1%	Equador	10,7%	Xina	8,4%	Pakistan	7,4%
5. Penya-roja	Nova Zelanda	18,0%	Itàlia	12,9%	Regne Unit	7,1%	Colòmbia	5,0%
13. ALGIRÓS								
1. L'Illa Perduda	Colòmbia	16,3%	Bolívia	10,6%	Itàlia	6,5%	Xina	6,3%
2. Ciutat Jardí	Colòmbia	14,9%	Bolívia	10,9%	El Marroc	9,1%	Itàlia	8,4%
3. L'Amistat	Bolívia	18,8%	Colòmbia	13,7%	Equador	10,3%	Pakistan	8,6%
4. La Bega Baixa	Itàlia	11,5%	Colòmbia	9,7%	Bolívia	6,2%	Argentina	5,8%
5. La Carrasca	El Marroc	16,0%	Itàlia	9,4%	Xina	8,2%	Bolívia	6,0%
14. BENIMACLET								
1. Benimaclet	Equador	16,3%	Bolívia	12,4%	Colòmbia	8,0%	Itàlia	6,1%
2. Camí de Vera	Colòmbia	14,8%	Argentina	7,7%	Romania	7,4%	Algèria	6,8%
15. RASCANYA								
1. Orriols	Equador	34,0%	Bolívia	14,3%	Colòmbia	6,0%	Nigèria	5,3%
2. Torrefiel	Equador	34,0%	Bolívia	12,2%	Colòmbia	6,8%	Nigèria	6,2%
3. Sant Llorenç	Colòmbia	9,0%	Itàlia	9,0%	Argentina	7,5%	Romania	6,4%
16. BENICALAP								
1. Benicalap	Equador	20,4%	Bolívia	12,2%	Colòmbia	10,7%	Romania	5,9%
2. Ciutat Fallera	Equador	21,9%	Bolívia	16,5%	Colòmbia	10,8%	Nigèria	7,0%
17. POBLES DEL NORD								
1. Benifaraig	Romania	20,7%	Bolívia	17,2%	Colòmbia	13,8%	El Marroc	10,3%
2. Poble Nou	Equador	28,5%	Bolívia	9,9%	Guinea Eq.	8,1%	Romania	7,6%
3. Carpesa	Ucraïna	29,5%	Equador	23,0%	Romania	6,6%	Bulgària	4,9%
4. Cases de Bàrcena	Itàlia	25,0%	Algèria	25,0%	Pakistan	17,9%	Cuba	7,1%
5. Mauella	Romania	100,0%	Equador	0,0%	Bolívia	0,0%	Colòmbia	0,0%
6. Massarrojos	Alemanya	20,9%	Regne Unit	15,4%	França	12,1%	Romania	8,8%
7. Borbotó	Equador	28,6%	Romania	21,4%	Colòmbia	17,9%	Bolívia	10,7%
18. POBLES DE L'OEST								
1. Benimàmet	Romania	14,4%	Equador	12,9%	Bolívia	11,0%	Colòmbia	9,9%
2. Beniferri	Xina	23,2%	Romania	14,1%	Bulgària	9,1%	Polònia	7,1%
19. POBLES DEL SUD								
1. El Forn d'Alcedo	Equador	26,1%	Bolívia	12,0%	Colòmbia	10,9%	Mali	9,8%
2. El Castellar-l'Oliverar	Romania	30,0%	Equador	13,5%	Colòmbia	7,9%	Algèria	7,6%
3. Pinedo	Romania	33,8%	Bulgària	9,1%	Bolívia	7,1%	Colòmbia	4,5%
4. El Saler	Romania	20,0%	França	15,5%	Polònia	12,7%	Itàlia	9,1%
5. El Palmar	Romania	50,0%	Colòmbia	15,4%	Cuba	15,4%	Itàlia	7,7%
6. El Perellonet	Romania	22,2%	Colòmbia	14,8%	França	13,0%	Itàlia	9,3%
7. La Torre	Equador	21,8%	Bolívia	10,1%	Colòmbia	8,6%	Pakistan	8,1%
8. Faitanar	Portugal	61,4%	Equador	8,8%	Bolívia	8,8%	França	7,0%

	Nacionalitat	%	Nacionalitat	%	Nacionalitat	%
10. QUATRE CARRERES						
1. Mont-Olivet	Itàlia	4,1%	Bulgària	3,9%	Xina	3,6%
2. En Corts	Xina	6,8%	Romania	4,1%	Brasil	3,3%
3. Malilla	Xina	5,3%	El Marroc	4,1%	Itàlia	3,7%
4. Fonteta de Sant Lluís	Bulgària	7,4%	Algèria	7,4%	El Marroc	6,4%
5. Na Rovella	Índia	4,5%	Romania	4,3%	Nigèria	4,3%
6. La Punta	Equador	6,8%	Nigèria	4,7%	França	4,7%
7. Ciutat Arts i les Ciències	Romania	5,6%	Cuba	4,3%	Rússia	3,9%
11. POBLATS MARÍTIMS						
1. El Grau	Bulgària	5,7%	El Marroc	4,4%	Índia	4,3%
2. El Cabanyal-el Canyamellar	Itàlia	5,8%	Pakistan	4,4%	Argentina	4,4%
3. La Malva-rosa	Ucraïna	4,5%	Bolívia	4,1%	Nigèria	4,0%
4. Beteró	Argentina	6,4%	França	4,6%	Bolívia	4,4%
5. Natzaret	Bulgària	5,6%	Pakistan	5,0%	Algèria	4,9%
12. CAMINS AL GRAU						
1. Aiora	Bolívia	7,3%	Itàlia	4,3%	Argentina	4,2%
2. Albors	Itàlia	6,6%	Argentina	5,2%	Bulgària	4,7%
3. La Creu del Grau	Pakistan	8,2%	Nigèria	5,0%	Argentina	4,2%
4. Camí Fondo	Bolívia	6,0%	Romania	5,8%	Itàlia	5,7%
5. Penya-roja	França	4,8%	Argentina	4,6%	Xina	4,4%
13. ALGIRÓS						
1. L'Illa Perduda	Romania	5,9%	Argentina	5,6%	Equador	5,5%
2. Ciutat Jardí	Argentina	6,1%	Xina	5,6%	França	3,8%
3. L'Amistat	Romania	6,3%	El Marroc	4,4%	Bulgària	4,3%
4. La Bega Baixa	França	4,8%	El Marroc	4,4%	Brasil	4,4%
5. La Carrasca	Mèxic	5,1%	Colòmbia	4,8%	Argentina	4,5%
14. BENIMACLET						
1. Benimaclet	Argentina	6,0%	Xina	5,6%	Romania	5,3%
2. Camí de Vera	Itàlia	6,2%	Bolívia	5,2%	Equador	4,3%
15. RASCANYA						
1. Orriols	Romania	4,1%	Algèria	4,1%	Pakistan	3,2%
2. Torrefiel	Romania	6,1%	Algèria	3,1%	Pakistan	2,6%
3. Sant Llorenç	Xina	6,4%	Equador	6,1%	França	5,5%
16. BENICALAP						
1. Benicalap	Pakistan	4,9%	Índia	3,2%	Itàlia	2,9%
2. Ciutat Fallera	Índia	5,3%	El Marroc	4,2%	Romania	3,6%
17. POBLES DEL NORD						
1. Benifaraig	Itàlia	6,9%	Brasil	6,9%	Bulgària	3,4%
2. Poble Nou	Algèria	6,4%	Pakistan	5,8%	Nigèria	4,7%
3. Carpesa	Nigèria	4,9%	Estònia	4,9%	Bolívia	3,3%
4. Cases de Bàrcena	Ghana	7,1%	Colòmbia	3,6%	El Marroc	3,6%
5. Mauella	Itàlia	0,0%	Argentina	0,0%	Pakistan	0,0%
6. Massarrojos	El Marroc	6,6%	Itàlia	5,5%	Equador	4,4%
7. Borbotó	Moldàvia	10,7%	El Marroc	3,6%	Brasil	3,6%
18. POBLES DE L'OEST						
1. Benimàmet	El Marroc	6,4%	Nigèria	5,0%	Ucraïna	3,9%
2. Beniferri	Paraguai	5,1%	Líbia	5,1%	Veneçuela	4,0%
19. POBLES DEL SUD						
1. El Forn d'Alcedo	Bulgària	6,5%	El Marroc	4,3%	Nigèria	4,3%
2. El Castellar-l'Oliverar	Bulgària	6,2%	Bolívia	5,7%	El Marroc	4,2%
3. Pinedo	Uruguai	4,5%	Itàlia	3,9%	Argentina	3,9%
4. El Saler	Equador	6,8%	Perú	3,2%	Regne Unit	2,7%
5. El Palmar	Portugal	7,7%	Hondures	3,8%	Equador	0,0%
6. El Perellonet	Regne Unit	9,3%	Alemanya	5,6%	Equador	3,7%
7. La Torre	Romania	7,4%	Nigèria	7,2%	El Marroc	3,9%
8. Faitanar	Romania	1,8%	Itàlia	1,8%	Argentina	1,8%

5.12 Població que viu en col·lectius segons sexe

5.12 Población que vive en colectivos según sexo

	Total	Homes	Dones
València	3.680	1.452	2.228
1. CIUTAT VELLA			
1. La Seu	189	99	90
2. La Xerea	92	36	56
3. El Carme	135	29	106
4. El Pilar	261	96	165
5. El Mercat	70	42	28
6. Sant Francesc	36	8	28
2. L'EIXAMPLE			
1. Russafa	75	59	16
2. El Pla del Remei	88	51	37
3. Gran Via	39	8	31
3. EXTRAMURS			
1. El Botànic	209	162	47
2. La Roqueta	27	23	4
3. La Petxina	133	27	106
4. Arrancapins	44	16	28
4. CAMPANAR			
1. Campanar	82	39	43
2. Les Tendetes	13	0	13
3. El Calvari	0	0	0
4. Sant Pau	111	63	48
5. LA SAÏDIA			
1. Marxalenes	5	0	5
2. Morvedre	414	89	325
3. Trinitat	77	25	52
4. Tormos	0	0	0
5. Sant Antoni	109	106	3
6. EL PLA DEL REAL			
1. Exposició	50	15	35
2. Mestalla	14	8	6
3. Jaume Roig	4	4	0
4. Ciutat Universitària	22	14	8
7. L'OLIVERETA			
1. Nou Moles	23	8	15
2. Soternes	22	0	22
3. Tres Forques	130	6	124
4. La Font Santa	25	10	15
5. La Llum	69	13	56
8. PATRAIX			
1. Patraix	46	20	26
2. Sant Isidre	1	0	1
3. Vara de Quart	0	0	0
4. Safranar	0	0	0
5. Favara	5	5	0
9. JESÚS			
1. La Raiosa	4	2	2
2. L'Hort de Senabre	2	2	0
3. La Creu Coberta	0	0	0
4. Sant Marcel·lí	12	7	5
5. Camí Real	0	0	0

	Total	Homes	Dones
10. QUATRE CARRERES			
1. Mont-Olivet	8	0	8
2. En Corts	0	0	0
3. Malilla	0	0	0
4. Fonteta de Sant Lluís	0	0	0
5. Na Rovella	24	16	8
6. La Punta	8	2	6
7. Ciutat De les Arts i les Ciències	18	8	10
11. POBLATS MARÍTIMS			
1. El Grau	45	30	15
2. El Cabanyal-el Canyamellar	129	24	105
3. La Malva-rosa	28	15	13
4. Beteró	11	5	6
5. Natzaret	30	24	6
12. CAMINS AL GRAU			
1. Aiora	46	25	21
2. Albors	97	5	92
3. La Creu del Grau	0	0	0
4. Camí Fondo	0	0	0
5. Penya-roja	10	3	7
13. ALGIRÓS			
1. L'Illa Perduda	0	0	0
2. Ciutat Jardí	0	0	0
3. L'Amistat	2	0	2
4. La Bega Baixa	50	37	13
5. La Carrasca	26	17	9
14. BENIMACLET			
1. Benimaclet	229	88	141
2. Camí de Vera	0	0	0
15. RASCANYA			
1. Orriols	56	20	36
2. Torrefiel	0	0	0
3. Sant Llorenç	0	0	0
16. BENICALAP			
1. Benicalap	33	5	28
2. Ciutat Fallera	0	0	0
17. POBLES DEL NORD			
1. Benifaraig	0	0	0
2. Poble Nou	0	0	0
3. Carpesa	0	0	0
4. Cases de Bàrcena	0	0	0
5. Mauella	0	0	0
6. Massarrojos	77	9	68
7. Borbotó	0	0	0
18. POBLES DE L'OEST			
1. Benimàmet	53	0	53
2. Beniferri	0	0	0
19. POBLES DEL SUD			
1. El Forn d'Alcedo	0	0	0
2. El Castellar-l'Oliverar	5	0	5
3. Pinedo	34	17	17
4. El Saler	1	0	1
5. El Palmar	0	0	0
6. El Perellonet	22	10	12
7. La Torre	0	0	0
8. Faitanar	0	0	0

6. CLASSIFICACIONS DE LA POBLACIÓ PER SECCIONS CENSALS

6.1 Població segons edat en tres grups per sexe

6.1 Población según edad en tres grupos por sexo

	Seccions	Homes			Dones				
		Total	0-15	16-64	65 i més	Total	0-15	16-64	65 i més
Total		385.399	58.623	272.321	54.455	415.267	55.905	275.086	84.276
1. CIUTAT VELLA									
1. La Seu	1	387	58	276	53	424	54	277	93
	2	441	50	318	73	558	69	350	139
	3	488	58	344	86	491	53	296	142
2. La Xerea	5	493	69	350	74	602	73	386	143
	7	344	47	241	56	400	44	257	99
	8	486	58	369	59	498	59	300	139
	9	463	59	292	112	553	48	331	174
3. El Carme	10	451	59	320	72	521	50	341	130
	11	641	67	491	83	706	66	482	158
	12	376	32	297	47	347	38	232	77
	13	333	39	218	76	373	39	195	139
	14	390	38	299	53	371	30	218	123
	17	374	37	266	71	414	26	259	129
	18	382	46	285	51	395	45	243	107
4. El Pilar	19	830	101	624	105	847	87	585	175
	22	665	68	455	142	737	71	465	201
	23	409	55	277	77	424	36	265	123
5. El Mercat	24	459	58	335	66	525	50	335	140
	25	497	65	347	85	480	45	325	110
	26	622	72	462	88	683	56	451	176
6. Sant Francesc	28	424	49	317	58	476	53	281	142
	30	409	48	277	84	475	45	270	160
	31	389	49	266	74	447	49	272	126
	32	581	69	394	118	718	51	452	215
	34	712	106	471	135	857	94	527	236
2. L'EIXAMPLE									
1. Russafa	1	449	59	293	97	607	52	347	208
	3	451	49	326	76	523	49	329	145
	4	636	103	398	135	816	98	444	274
	6	605	100	384	121	730	90	411	229
	8	547	79	366	102	657	79	390	188
	9	456	62	321	73	525	46	338	141
	10	433	69	293	71	532	82	322	128
	13	582	69	422	91	706	73	453	180
	14	315	39	222	54	395	50	264	81
	15	590	67	459	64	622	76	408	138
	16	657	53	503	101	698	79	448	171
	18	348	43	241	64	387	40	254	93
	19	597	79	435	83	661	66	417	178
	20	540	98	378	64	562	87	366	109
	21	441	72	299	70	468	70	295	103
	22	556	87	347	122	688	77	398	213
	23	601	105	400	96	684	74	446	164
	24	368	43	250	75	453	52	267	134
	25	379	43	277	59	455	47	294	114
	26	480	56	358	66	560	57	371	132
	30	540	50	433	57	494	53	328	113
	31	565	67	419	79	588	73	363	152
	32	456	62	323	71	534	78	345	111

	Seccions	Total	Homes			Dones			
			0-15	16-64	65 i més	Total	0-15	16-64	65 i més
2. El Pla del Remei	33	706	103	469	134	852	91	541	220
	35	502	84	313	105	595	60	374	161
	36	342	55	230	57	416	44	274	98
	37	605	123	377	105	757	106	472	179
	39	286	43	172	71	362	38	233	91
	40	392	41	274	77	482	55	276	151
	41	355	44	250	61	419	56	258	105
3. Gran Via	42	468	72	302	94	590	72	343	175
	43	304	47	203	54	364	29	239	96
	44	338	58	232	48	393	38	256	99
	45	640	144	415	81	784	126	478	180
	46	433	78	266	89	504	48	310	146
	47	369	64	253	52	458	47	288	123
	50	521	83	359	79	635	82	386	167
	51	282	53	167	62	353	47	184	122
	52	318	52	203	63	396	53	227	116
	53	413	90	264	59	493	83	278	132
	54	336	62	209	65	402	59	210	133
	55	595	101	382	112	721	97	392	232
	57	454	88	289	77	555	71	322	162
3. EXTRAMURS									
1. El Botànic	1	381	58	245	78	446	63	260	123
	2	704	112	480	112	806	93	509	204
	4	870	89	629	152	927	97	572	258
	7	532	48	384	100	541	56	326	159
	8	589	102	398	89	703	85	429	189
2. La Roqueta	10	847	106	625	116	939	93	599	247
	13	534	70	367	97	618	61	399	158
	14	303	32	194	77	389	44	224	121
	15	452	53	329	70	586	68	354	164
3. La Petxina	17	615	95	416	104	778	88	467	223
	18	364	66	229	69	479	48	289	142
	19	531	90	353	88	631	91	384	156
	20	651	123	438	90	772	127	461	184
	21	624	114	412	98	742	95	469	178
	23	309	55	200	54	410	52	221	137
	24	301	33	198	70	390	41	219	130
	25	460	64	309	87	574	75	348	151
	26	607	76	414	117	666	87	396	183
	27	262	45	151	66	422	58	217	147
	28	904	163	566	175	987	144	622	221
	29	425	61	289	75	534	73	316	145
	30	497	101	321	75	559	73	363	123
	32	423	54	275	94	562	58	307	197
4. Arrancapins	33	425	60	279	86	519	61	308	150
	34	614	76	393	145	743	74	436	233
	35	795	110	558	127	905	106	608	191
	36	704	109	481	114	857	113	522	222
	37	549	78	361	110	670	72	417	181
	38	328	59	195	74	365	41	213	111
	40	419	68	269	82	533	70	311	152
	41	931	139	648	144	1.096	127	646	323

	Seccions	Total	Homes			Dones			
			0-15	16-64	65 i més	Total	0-15	16-64	65 i més
4. Arrancapins	44	726	106	506	114	876	103	558	215
(Continuació)	46	292	30	196	66	366	29	214	123
	47	763	95	549	119	857	91	582	184
	48	779	95	536	148	1.003	121	641	241
	49	497	76	327	94	632	75	389	168
	50	582	65	405	112	767	91	471	205
	51	485	74	319	92	583	92	353	138
	52	866	139	565	162	1.061	128	631	302
	53	453	80	307	66	519	53	343	123
	55	406	52	268	86	464	49	290	125
4. CAMPANAR									
1. Campanar	1	645	85	455	105	744	86	491	167
	2	364	41	259	64	418	54	267	97
	3	720	108	522	90	760	103	515	142
	4	430	46	303	81	486	48	319	119
	5	652	76	523	53	693	75	551	67
	6	773	110	596	67	831	82	665	84
	20	714	93	520	101	750	92	530	128
	21	900	136	682	82	995	126	765	104
	22	600	65	437	98	674	77	482	115
2. Les Tendetes	7	668	82	494	92	797	92	521	184
	8	485	55	371	59	528	45	391	92
	9	492	60	343	89	590	67	394	129
	10	529	71	376	82	617	88	418	111
	11	415	39	301	75	479	49	321	109
3. El Calvari	12	838	92	604	142	838	93	513	232
	14	407	67	255	85	476	47	304	125
	15	564	56	365	143	637	54	381	202
	16	651	57	436	158	763	68	438	257
4. Sant Pau	17	1.008	133	798	77	1.050	138	810	102
	18	889	112	693	84	937	146	711	80
	19	1.035	234	766	35	1.045	252	741	52
	23	500	53	389	58	508	55	359	94
	24	1.426	323	1.032	71	1.464	326	1.054	84
	25	992	192	732	68	986	171	725	90
5. LA SAÏDIA									
1. Marxalenes	1	575	74	398	103	680	71	448	161
	2	415	67	302	46	496	69	347	80
	3	404	54	263	87	437	45	267	125
	4	734	102	504	128	796	108	520	168
	5	600	91	422	87	702	67	470	165
	6	585	71	395	119	728	67	476	185
	7	497	47	336	114	622	69	366	187
	8	959	121	676	162	1.072	120	703	249
	9	528	63	381	84	593	91	390	112
2. Morvedre	10	428	66	280	82	466	42	284	140
	11	557	69	377	111	651	72	381	198
	13	635	104	433	98	693	82	432	179
	14	372	59	254	59	431	69	253	109
	15	663	112	460	91	750	87	487	176
	16	543	103	357	83	599	88	379	132
	17	392	51	211	130	597	49	274	274
	18	351	49	231	71	399	45	241	113
	19	924	135	652	137	1.084	148	700	236

	Seccions	Total	Homes			Dones			
			0-15	16-64	65 i més	Total	0-15	16-64	65 i més
3. Trinitat	21	664	63	466	135	770	85	473	212
	22	778	92	509	177	921	80	523	318
	25	318	43	207	68	374	38	246	90
	26	720	100	485	135	819	84	496	239
	27	844	109	593	142	1.026	128	688	210
	28	471	59	342	70	551	50	373	128
4. Tormos	29	619	91	394	134	687	79	399	209
	31	605	117	409	79	578	92	377	109
	33	884	165	628	91	964	147	668	149
	34	752	107	500	145	754	88	427	239
	36	606	96	412	98	646	88	427	131
	43	925	185	676	64	940	160	690	90
	37	401	73	273	55	439	63	287	89
5. Sant Antoni	38	673	126	484	63	757	129	527	101
	39	875	129	592	154	916	123	617	176
	40	1.010	154	713	143	1.129	161	769	199
	41	1.107	161	827	119	1.213	170	851	192
	42	791	109	535	147	835	99	518	218
6. EL PLA DEL REAL									
1. Exposició	1	621	100	431	90	735	99	499	137
	2	792	149	531	112	903	129	583	191
	3	350	53	242	55	436	64	279	93
	4	354	57	217	80	418	57	245	116
	5	492	79	339	74	558	91	348	119
	6	594	97	389	108	692	105	465	122
2. Mestalla	7	574	97	393	84	661	100	415	146
	8	942	132	664	146	1.108	138	727	243
	9	759	114	508	137	863	112	518	233
	11	454	65	310	79	531	72	337	122
	12	476	63	333	80	559	79	364	116
	13	599	109	385	105	660	82	443	135
	14	778	136	541	101	840	160	547	133
	15	959	179	660	120	1.105	165	757	183
	26	816	161	572	83	953	157	694	102
	27	611	113	428	70	669	130	464	75
3. Jaume Roig	16	406	67	281	58	431	61	301	69
	17	474	81	304	89	583	85	362	136
	18	493	74	309	110	605	99	335	171
	19	547	73	376	98	598	82	383	133
	20	332	50	225	57	385	60	245	80
	21	505	110	336	59	524	87	361	76
4. Ciutat Universitària	22	422	58	299	65	527	74	347	106
	23	554	84	394	76	630	91	420	119
	24	662	111	454	97	829	119	555	155

	Seccions	Total	Homes			Dones			
			0-15	16-64	65 i més	Total	0-15	16-64	65 i més
7. L'OLIVERETA									
1. Nou Moles	1	577	68	424	85	652	79	434	139
	2	906	130	632	144	1.027	132	670	225
	3	733	110	527	96	828	89	565	174
	4	487	63	324	100	568	46	344	178
	5	403	60	279	64	424	59	268	97
	6	525	62	346	117	633	63	365	205
	7	575	81	381	113	628	60	392	176
	8	347	45	211	91	414	34	242	138
	9	519	68	341	110	637	38	375	224
	10	633	97	443	93	700	114	437	149
	11	333	43	209	81	377	44	187	146
	12	509	69	346	94	589	81	356	152
	13	343	51	213	79	380	49	194	137
	14	531	67	352	112	546	56	323	167
	15	510	75	340	95	513	80	308	125
	16	939	146	629	164	1.046	131	672	243
	17	991	139	696	156	1.130	157	729	244
	18	653	87	456	110	718	90	479	149
	19	778	126	540	112	834	141	540	153
	20	851	135	570	146	958	124	623	211
	41	536	68	382	86	593	67	411	115
2. Soternes	21	661	86	478	97	702	96	472	134
	22	758	102	547	109	799	106	532	161
	23	360	52	235	73	452	49	280	123
	24	695	107	486	102	705	107	432	166
3. Tres Forques	25	525	58	351	116	588	51	354	183
	26	487	61	336	90	507	70	286	151
	27	555	82	400	73	527	68	321	138
	29	988	133	656	199	1.092	128	644	320
	30	332	52	221	59	404	49	218	137
	31	606	66	392	148	646	74	357	215
	32	552	66	372	114	769	63	432	274
	33	365	44	244	77	388	50	203	135
4. La Fontanta	36	805	129	574	102	881	143	546	192
	37	984	141	705	138	999	155	633	211
5. La Llum	39	728	114	540	74	755	140	523	92
	40	644	77	440	127	671	91	421	159
	42	1.167	257	810	100	1.206	209	846	151
8. PATRAIX									
1. Patraix	1	345	37	225	83	441	44	251	146
	2	425	60	294	71	459	59	290	110
	3	409	65	285	59	438	64	314	60
	4	885	130	620	135	979	150	614	215
	5	501	65	326	110	615	61	374	180
	6	535	66	372	97	634	76	414	144
	7	581	85	424	72	622	88	424	110
	8	394	56	255	83	515	39	326	150
	9	425	56	314	55	493	61	332	100
	10	338	38	236	64	426	54	241	131
	11	600	119	404	77	652	115	427	110
	12	717	112	478	127	814	86	530	198

	Seccions	Total	Homes			Dones			
			0-15	16-64	65 i més	Total	0-15	16-64	65 i més
1. Patraix	13	1.168	229	822	117	1.229	169	904	156
(Continuació)	14	924	136	647	141	1.017	132	687	198
	15	477	52	337	88	562	64	357	141
	16	354	69	228	57	395	45	251	99
	17	400	53	257	90	475	50	294	131
	18	1.107	215	755	137	1.182	194	820	168
	33	825	109	566	150	969	114	618	237
	40	517	82	347	88	585	65	382	138
2. Sant Isidre	19	815	160	601	54	795	139	570	86
	20	982	215	723	44	935	182	692	61
	21	770	154	565	51	774	137	549	88
	34	794	127	618	49	786	137	570	79
	35	1.047	200	788	59	1.057	211	759	87
	39	616	101	460	55	631	91	462	78
3. Vara de Quart	22	666	98	454	114	751	87	506	158
	23	486	65	363	58	518	68	377	73
	24	703	127	514	62	731	117	543	71
	25	421	49	323	49	435	43	306	86
	26	767	87	534	146	837	87	568	182
	36	675	75	509	91	690	55	506	129
	37	780	89	625	66	826	86	651	89
	38	793	139	612	42	837	135	654	48
4. Safranar	27	609	81	445	83	654	93	451	110
	28	394	43	305	46	462	53	329	80
	29	474	59	362	53	484	59	364	61
	30	1.010	186	758	66	977	154	732	91
	41	659	106	468	85	722	92	511	119
	42	1.044	267	720	57	1.152	267	794	91
5. Favara	31	821	134	587	100	810	123	543	144
	32	919	121	697	101	863	117	598	148
9. JESÚS									
1. La Raiosa	1	633	90	458	85	753	93	513	147
	2	483	48	303	132	615	48	388	179
	3	535	59	379	97	643	65	409	169
	4	485	63	338	84	529	55	346	128
	5	1.018	169	719	130	1.000	136	648	216
	7	980	104	745	131	882	121	578	183
	8	511	58	372	81	570	71	362	137
	9	786	114	585	87	821	122	564	135
	10	781	88	541	152	898	92	560	246
	12	580	76	419	85	560	75	378	107
	41	788	141	535	112	867	140	558	169
2. L'Hort de Senabre	13	514	74	352	88	483	49	301	133
	14	353	46	231	76	376	31	238	107
	15	493	85	348	60	470	69	302	99
	16	729	85	534	110	798	79	524	195
	17	505	106	350	49	510	99	351	60
	18	828	137	601	90	864	148	605	111
	19	719	95	519	105	705	78	488	139
	20	898	130	696	72	930	147	686	97
	21	1.048	187	781	80	1.091	170	805	116
	22	669	85	479	105	701	66	504	131
	23	647	70	442	135	678	64	453	161
	24	537	103	357	77	578	85	386	107
	42	762	154	553	55	776	137	566	73

	Seccions	Total	Homes			Dones			
			0-15	16-64	65 i més	Total	0-15	16-64	65 i més
3. La Creu Coberta	25	718	109	529	80	740	105	523	112
	26	836	115	598	123	838	103	518	217
	28	1.009	140	791	78	1.102	164	827	111
	29	584	98	418	68	658	100	458	100
4. Sant Marcel·lí	30	1.028	159	735	134	1.023	136	678	209
	31	783	141	564	78	799	148	551	100
	32	487	72	335	80	510	87	317	106
	33	386	43	262	81	366	38	211	117
	34	409	53	270	86	471	59	264	148
	35	561	57	442	62	586	63	441	82
	36	438	56	342	40	424	40	339	45
	37	489	67	331	91	519	58	347	114
	40	471	40	324	107	524	55	334	135
5. Camí Real	38	921	120	739	62	790	90	600	100
	39	925	161	701	63	918	160	660	98
10. QUATRE CARRERES									
1. Mont-Olivet	1	873	108	612	153	1.059	113	654	292
	2	738	101	495	142	811	83	511	217
	3	981	154	692	135	958	106	642	210
	4	580	83	397	100	637	85	403	149
	5	689	75	435	179	825	83	506	236
	6	652	73	460	119	739	91	441	207
	7	1.018	154	733	131	1.112	156	744	212
	8	887	107	583	197	987	102	596	289
	9	591	74	400	117	650	67	386	197
	10	527	68	369	90	612	60	399	153
	11	447	50	286	111	511	55	294	162
	12	413	47	289	77	497	47	301	149
	44	638	93	462	83	686	95	453	138
	45	366	43	234	89	485	39	296	150
2. En Corts	13	764	126	532	106	736	112	449	175
	14	591	101	407	83	617	85	412	120
	15	480	63	338	79	541	61	358	122
	16	680	93	463	124	728	62	481	185
	17	603	80	401	122	651	92	384	175
	18	760	137	527	96	803	123	541	139
	19	766	123	532	111	797	107	520	170
	21	869	144	605	120	863	109	556	198
	46	461	48	321	92	519	44	339	136
3. Malilla	22	1.048	178	766	104	1.104	155	795	154
	23	675	83	516	76	736	104	533	99
	24	1.086	175	763	148	1.209	182	818	209
	25	472	79	368	25	489	60	388	41
	26	942	151	667	124	1.051	145	726	180
	27	490	53	357	80	568	60	406	102
	28	653	81	480	92	714	81	490	143
	29	991	164	762	65	985	140	752	93
	39	840	135	631	74	751	98	569	84
	43	482	47	385	50	462	44	353	65
	47	626	89	458	79	663	85	470	108
	48	745	141	556	48	744	140	544	60
	49	789	148	573	68	805	148	560	97
	50	580	86	414	80	634	87	445	102
	51	697	153	496	48	731	162	504	65

	Seccions	Total	Homes			Dones			
			0-15	16-64	65 i més	Total	0-15	16-64	65 i més
4. Fonteta de Sant Lluís	30	528	78	358	92	560	84	348	128
	31	1.002	144	732	126	996	168	657	171
5. Na Rovella	32	908	127	646	135	880	117	565	198
	33	806	120	590	96	739	108	483	148
	34	328	62	217	49	329	43	220	66
	35	632	90	463	79	619	89	402	128
	36	549	93	385	71	574	81	384	109
	37	648	84	451	113	687	85	443	159
	38	563	83	411	69	563	82	365	116
6. La Punta	41	461	40	282	139	499	51	258	190
	54	572	99	392	81	591	114	362	115
7. Ciutat Arts i Ciències	40	810	161	600	49	792	150	579	63
	52	1.001	251	706	44	992	228	684	80
	53	948	190	704	54	1.019	212	739	68
11. POBLATS MARÍTIMS									
1. El Grau	1	737	126	559	52	659	115	449	95
	2	812	101	643	68	822	114	610	98
	3	563	73	433	57	493	70	339	84
	4	635	105	425	105	644	92	415	137
	5	871	162	595	114	910	121	592	197
	6	509	80	343	86	589	77	370	142
	54	576	101	432	43	576	104	409	63
2. Cabanyal-Canyamelar	8	310	36	215	59	330	39	211	80
	9	1.035	216	726	93	1.137	208	760	169
	10	350	54	244	52	375	39	240	96
	11	701	86	487	128	804	101	472	231
	12	410	51	271	88	427	43	243	141
	13	601	111	392	98	698	83	406	209
	15	411	58	268	85	517	51	305	161
	16	304	38	234	32	356	42	224	90
	17	398	57	260	81	456	70	262	124
	18	404	46	271	87	495	63	300	132
	19	444	57	288	99	556	45	296	215
	21	598	78	397	123	663	88	378	197
	22	487	93	308	86	558	85	301	172
	24	552	87	388	77	590	96	371	123
	26	463	65	298	100	461	53	263	145
	27	415	62	267	86	432	50	260	122
	28	330	44	209	77	369	45	222	102
	29	391	44	276	71	411	42	257	112
	30	609	81	411	117	703	77	443	183
	31	459	62	302	95	505	44	316	145
	32	637	128	449	60	625	127	413	85
3. La Malva-rosa	33	942	141	710	91	925	119	686	120
	34	867	110	623	134	951	108	657	186
	35	647	80	485	82	644	78	458	108
	36	496	77	341	78	500	63	320	117
	37	422	60	238	124	494	26	255	213
	38	710	106	509	95	705	91	458	156
	39	670	103	459	108	736	90	482	164
	50	716	91	532	93	746	86	545	115
	53	805	132	620	53	806	148	588	70

	Seccions	Total	Homes			Dones			
			0-15	16-64	65 i més	Total	0-15	16-64	65 i més
4. Beteró	40	618	125	438	55	666	117	479	70
	41	1.190	189	876	125	1.207	175	852	180
	42	718	117	442	159	744	114	399	231
	51	569	77	422	70	649	108	439	102
	52	1.023	210	755	58	1.046	204	760	82
5. Natzaret	44	544	81	394	69	492	64	325	103
	45	541	71	387	83	574	73	356	145
	46	721	102	481	138	721	106	461	154
	47	780	121	561	98	750	107	485	158
	48	677	107	481	89	674	90	454	130
12. CAMINS AL GRAU									
1. Aiora	1	638	73	433	132	713	74	420	219
	2	598	91	421	86	625	83	410	132
	3	858	135	620	103	885	100	569	216
	5	341	28	250	63	403	38	244	121
	6	579	72	372	135	672	69	426	177
	7	439	61	308	70	437	50	283	104
	8	730	118	511	101	762	98	536	128
	9	490	35	317	138	596	46	358	192
	10	754	95	506	153	796	99	488	209
	11	507	75	341	91	548	79	341	128
	12	853	144	605	104	869	132	571	166
	13	1.011	153	758	100	1.053	168	734	151
	14	829	142	595	92	817	142	533	142
	15	685	127	470	88	635	82	438	115
	16	790	170	568	52	762	146	548	68
	38	1.001	268	680	53	950	215	679	56
	39	764	107	575	82	839	113	605	121
	43	692	91	535	66	673	73	510	90
2. Albors	18	569	76	404	89	706	87	456	163
	19	591	93	421	77	659	69	444	146
	20	650	103	450	97	678	105	441	132
	21	324	43	209	72	364	37	217	110
	22	569	102	380	87	660	101	397	162
	23	631	72	473	86	705	77	436	192
	24	885	134	632	119	1.010	138	707	165
3. La Creu del Grau	25	1.211	246	901	64	1.226	246	888	92
	26	628	76	444	108	663	65	435	163
	27	780	144	570	66	738	105	497	136
	28	831	114	609	108	855	77	627	151
	29	685	88	498	99	595	79	386	130
	30	709	99	506	104	807	96	543	168
	31	701	128	501	72	683	92	463	128
	32	470	56	341	73	545	65	346	134
	33	588	82	409	97	645	67	433	145
	40	808	167	582	59	851	162	597	92
4. Camí Fondo	34	502	73	360	69	523	64	351	108
	35	492	60	338	94	539	64	341	134
	36	1.253	193	940	120	1.299	207	909	183
5. Penya-roja	37	934	210	658	66	888	175	634	79
	41	1.431	325	1.042	64	1.390	352	989	49
	42	1.569	371	1.144	54	1.449	331	1.065	53
	44	721	180	487	54	763	175	509	79

	Seccions	Total	Homes			Dones			
			0-15	16-64	65 i més	Total	0-15	16-64	65 i més
13. ALGIRÓS									
1. L'Illa Perduda	1	1.027	165	741	121	1.037	119	737	181
	2	1.096	185	789	122	1.130	148	810	172
	3	481	73	354	54	559	70	411	78
	4	665	76	398	191	807	77	392	338
	5	776	141	567	68	836	126	611	99
	30	529	75	364	90	610	71	411	128
2. Ciutat Jardí	7	455	45	305	105	501	32	328	141
	8	691	77	522	92	768	80	574	114
	9	492	51	362	79	599	63	408	128
	10	768	119	561	88	823	111	589	123
	11	400	36	321	43	442	39	339	64
	12	1.042	146	799	97	1.131	124	867	140
	13	509	64	384	61	519	39	415	65
	14	923	118	724	81	938	101	734	103
	27	659	115	490	54	733	96	565	72
	29	506	48	389	69	534	48	404	82
3. L'Amistat	15	534	76	333	125	630	61	365	204
	16	1.108	133	876	99	950	130	613	207
	17	713	81	495	137	833	95	535	203
	19	537	81	382	74	609	70	438	101
	20	416	52	294	70	439	40	299	100
	21	595	63	449	83	653	61	482	110
4. La Bega Baixa	22	625	111	421	93	673	109	437	127
	23	865	146	600	119	931	133	632	166
	24	906	126	648	132	1.012	122	709	181
	26	596	90	431	75	618	83	430	105
5. La Carrasca	25	1.059	190	776	93	1.045	172	746	127
	28	714	112	539	63	756	135	531	90
14. BENIMACLET									
1. Benimaclet	1	1.042	181	765	96	1.082	157	807	118
	2	705	87	504	114	798	106	524	168
	3	395	43	272	80	466	49	285	132
	4	706	86	527	93	731	74	542	115
	5	489	59	341	89	616	67	380	169
	6	563	71	372	120	604	53	371	180
	7	485	61	333	91	552	76	337	139
	8	497	61	358	78	564	87	334	143
	9	496	62	366	68	578	67	418	93
	10	334	38	227	69	363	38	216	109
	11	451	49	347	55	465	54	329	82
	12	509	64	368	77	553	71	363	119
	13	804	108	568	128	842	108	549	185
	14	587	89	420	78	643	87	450	106
	15	571	76	415	80	615	71	423	121
	16	349	39	254	56	361	32	242	87
	17	459	63	328	68	494	69	325	100
	21	672	150	479	43	703	120	522	61
	22	502	77	358	67	545	81	373	91
	23	545	73	385	87	632	87	428	117
	24	617	128	443	46	688	113	494	81
2. Camí de Vera	18	797	106	604	87	836	107	614	115
	19	889	175	661	53	940	148	710	82
	20	1.120	227	808	85	1.193	209	870	114

	Seccions	Total	Homes			Dones			
			0-15	16-64	65 i més	Total	0-15	16-64	
15. RASCANYA									
1. Orriols	1	607	83	431	93	588	75	365	148
	2	548	63	403	82	446	44	293	109
	3	621	85	436	100	712	108	446	158
	4	543	79	388	76	584	97	360	127
	5	798	121	558	119	759	117	475	167
	6	859	128	611	120	807	113	547	147
	7	593	81	412	100	539	77	324	138
	8	664	90	484	90	591	89	362	140
	10	588	109	393	86	531	81	326	124
	11	626	87	457	82	595	95	388	112
	12	737	131	495	111	823	134	522	167
	13	597	85	425	87	597	83	406	108
	31	451	63	316	72	496	52	334	110
	36	623	88	448	87	605	82	405	118
2. Torrefiel	14	744	103	530	111	754	86	498	170
	15	727	119	505	103	716	100	481	135
	16	691	94	482	115	804	120	528	156
	17	749	95	545	109	703	93	481	129
	18	1.081	146	785	150	1.152	144	811	197
	19	572	79	419	74	555	60	386	109
	20	736	133	488	115	711	110	470	131
	21	1.025	151	745	129	1.031	136	722	173
	22	670	97	455	118	673	100	447	126
	23	826	132	601	93	841	127	609	105
	24	812	134	588	90	868	137	617	114
	25	713	125	514	74	725	110	499	116
	26	679	89	492	98	640	90	410	140
	27	435	72	317	46	466	59	293	114
	28	1.244	242	908	94	1.266	225	903	138
	30	821	84	645	92	845	79	658	108
	32	395	71	262	62	433	43	303	87
3. Sant Llorenç	29	576	89	455	32	635	109	481	45
	33	1.311	312	942	57	1.301	275	948	78
	34	1.229	289	851	89	1.256	248	905	103
	35	987	220	715	52	1.007	209	741	57
16. BENICALAP									
1. Benicalap	1	851	142	590	119	845	113	560	172
	2	972	152	679	141	1.035	130	687	218
	3	965	159	680	126	993	136	662	195
	4	386	54	256	76	411	54	244	113
	5	753	139	510	104	797	120	526	151
	6	900	96	632	172	913	91	586	236
	8	779	120	552	107	822	136	525	161
	9	612	97	422	93	583	77	379	127
	10	537	60	393	84	554	70	330	154
	11	654	103	468	83	640	96	425	119
	12	489	64	353	72	474	69	308	97
	13	617	79	410	128	686	86	412	188
	14	798	185	556	57	745	132	544	69
	15	789	93	598	98	831	108	609	114
	16	788	105	597	86	782	84	580	118
	17	1.000	193	767	40	1.025	211	756	58
	18	468	67	338	63	484	64	320	100
	19	1.155	241	842	72	1.143	195	854	94

	Seccions	Total	Homes			Dones			
			0-15	16-64	65 i més	Total	0-15	16-64	65 i més
1. Benicalap	24	771	131	565	75	813	126	589	98
(Continuació)	25	655	102	470	83	657	103	458	96
	26	789	110	574	105	736	84	514	138
	27	690	102	487	101	771	100	538	133
	28	679	146	483	50	700	144	505	51
	29	894	181	669	44	886	140	686	60
2. Ciutat Fallera	20	811	127	600	84	836	111	578	147
	21	744	93	533	118	752	95	513	144
	22	548	79	385	84	543	79	371	93
	23	1.211	244	892	75	1.081	220	764	97
17. POBLES DEL NORD									
1. Benifaraig	1	452	71	307	74	512	64	322	126
2. Poble Nou	2	507	79	346	82	520	62	348	110
3. Carpesa	3	609	91	418	100	659	78	445	136
4. Cases de Bàrcena	1	204	21	153	30	193	18	124	51
5. Mauella	1	32	2	17	13	28	2	14	12
6. Massarrojos	6	817	171	545	101	970	166	599	205
7. Borbotó	7	384	69	243	72	384	48	247	89
18. POBLES DE L'OEST									
1. Benimàmet	1	736	123	536	77	762	98	559	105
	2	518	69	390	59	530	70	383	77
	3	699	114	503	82	683	101	473	109
	4	570	88	403	79	620	86	421	113
	5	567	67	410	90	616	78	404	134
	6	681	97	458	126	715	79	471	165
	7	709	138	505	66	682	132	469	81
	8	928	146	651	131	994	141	652	201
	9	510	71	362	77	509	76	362	71
	10	563	106	422	35	521	86	367	68
2. Beniferri	4	397	67	305	25	395	67	300	28
19. POBLES DEL SUD									
1. El Forn d'Alcedo	1	671	97	464	110	659	86	425	148
2. El Castellar-l'Oliverar	2	376	40	259	77	408	53	261	94
	3	811	135	539	137	851	143	550	158
	4	583	89	402	92	623	88	412	123
	5	1.120	179	754	187	1.150	170	740	240
	15	542	65	397	80	582	84	394	104
3. Pinedo	6	854	142	587	125	917	145	607	165
	7	365	47	245	73	379	54	241	84
4. El Saler	8	850	178	601	71	787	147	556	84
5. El Palmar	9	372	46	239	87	414	49	252	113
6. El Perellonet	16	820	136	604	80	793	122	577	94
7. La Torre	11	457	67	328	62	462	64	275	123
	12	421	46	324	51	401	59	252	90
	13	818	117	596	105	803	111	575	117
	14	833	104	658	71	856	84	664	108
8. Faitanar	12	210	28	150	32	199	29	130	40

7. ESTRUCTURA I COMPOSICIÓ DELS FULLS FAMILIARS

7.1 Nombre de adreces, fulls padronals i persones

7.1 Número de direcciones, hojas padronales y personas

	Total adreces	Total Fulls	Total Persones	Fulls Familiars	Persones en Fulls Familiars	Fulls Col·lectius	Persones en Fulls Col·lectius
Total	302.406	316.979	800.666	316.723	796.986	256	3.680

7.2 Nombre de fulls familiars segons adreça

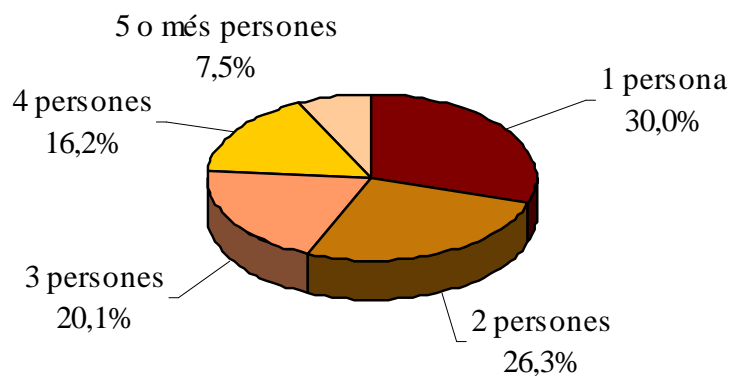
7.2 Número de hojas familiares según dirección

	Adreces	%
Total	302.150	100,0
1 full	288.672	95,5
2 fulls	12.513	4,1
3 fulls	857	0,3
4 fulls	94	0,0
5 i més fulls	14	0,0

7.3 Nombre de fulls familiars segons grandària

7.3 Número de hojas familiares según tamaño

	Fulls familiars	%
Total	316.723	100,0
1 persona	95.045	30,0
2 persones	83.279	26,3
3 persones	63.556	20,1
4 persones	51.155	16,2
5 persones	14.326	4,5
6 persones	4.763	1,5
7 persones	1.956	0,6
8 persones	1.019	0,3
9 persones	578	0,2
10 o més persones	1.046	0,3

FULLS FAMILIARS SEGONS GRANDÀRIA

7.4.1 Nombre de fulls familiars i persones segons composició (I)

7.4.1 Número de hojas familiares y personas según composición (I)

	Fulls familiars	Persones	Mitjana de Persones per full
Total	316.723	796.986	2,52
Solament membres de 16-24 anys	3.157	3.799	1,20
Solament membres de 25-64 anys	107.606	185.056	1,72
Solament membres de 65 i més anys	59.335	83.145	1,40
Membres de 0-15 i de 16-24 anys	388	1.082	2,79
Membres de 0-15 i de 25-64 anys	53.567	190.182	3,55
Membres de 0-15 i de 65 i més anys	437	1.211	2,77
Membres de 16-24 i de 25-64 anys	34.593	122.386	3,54
Membres de 16-24 i de 65 i més anys	746	1.862	2,50
Membres de 25-64 i 65 i més anys	31.608	86.359	2,73
Membres de 0-15 i 16-24 i 25-64 anys	16.477	80.456	4,88
Membres de 0-15 i 16-24 i 65 i més anys	62	241	3,89
Membres de 0-15 i 25-64 i 65 i més anys	4.226	19.879	4,70
Membres de 16-24 i 25-64 i 65 i més anys	3.435	14.610	4,25
Membres de 0-15 i 16-24 i 25-64 i 65 i més anys	1.086	6.718	6,19

7.4.2 Nombre de fulls familiars i persones segons composició (II)

7.4.2 Número de hojas familiares y personas según composición (II)

	Fulls familiars	Persones	Mitjana de persones per full
Total	316.723	796.986	2,52
Alguna de 0-4	32.533	131.838	4,05
Alguna de 5-9	29.786	125.278	4,21
Alguna de 10-14	29.697	124.651	4,20
Alguna de 15-19	31.850	130.881	4,11
Alguna de 20-24	41.241	159.799	3,87
Alguna de 25-29	55.306	187.487	3,39
Alguna de 30-34	59.016	183.296	3,11
Alguna de 35-39	55.523	180.071	3,24
Alguna de 40-44	52.189	175.338	3,36
Alguna de 45-49	47.246	158.784	3,36
Alguna de 50-54	41.109	133.250	3,24
Alguna de 55-59	38.996	117.109	3,00
Alguna de 60-64	34.723	95.433	2,75
Alguna de 65-69	30.377	75.939	2,50
Alguna de 70-74	29.912	67.981	2,27
Alguna de 75-79	26.161	54.174	2,07
Alguna de 80 i més	32.756	64.224	1,96

7.4.3 Nombre de fulls familiars i persones segons composició (III)

7.4.3 Número de hojas familiares y personas según composición (III)

	Fulls familiars	Persones	Mitjana de persones per full	Homes	Dones
Total	316.723	796.986	2,52	383.947	413.039
Solament de 0-24	3.545	4.881	1,38	2.480	2.401
Solament de 25-64	107.606	185.056	1,72	96.455	88.601
Solament de 65 i més	59.335	83.145	1,40	29.697	53.448
Solament de 80 i més	21.975	29.653	1,35	9.205	20.448

7.5 Nombre de fulls familiars i persones segons nombre de menors de 18 anys

7.5 Número de hojas familiares y personas según número de menores de 18 años

	Fulls familiars	Persones	Mitjana de persones per full
Total	316.723	796.986	2,52
Cap menor	232.729	468.886	2,01
1 menor	48.192	163.519	3,39
2 menors	29.347	124.564	4,24
3 menors	4.922	27.478	5,58
4 menors	1.021	7.432	7,28
5 menors	278	2.401	8,64
6 o més menors	234	2.706	11,56

7.6 Nombre de fulls familiars segons menors de 16 anys que conviuen amb adults

7.6 Número de hojas familiares según menores de 16 años que conviven con adultos

	Total	Un Adult Home	Un Adult Dona	Dos o més Adults
Total	316.626	41.171	64.520	210.935
Cap menor de 16	240.405	39.130	56.705	144.570
Un menor de 16	45.397	1.526	5.334	38.537
Dos menors de 16	25.514	465	2.143	22.906
Tres o més menors de 16	5.310	50	338	4.922

7.7 Nombre de fulls familiars segons menors de 10 anys que conviuen amb adults

7.7 Número de hojas familiares según menores de 10 años que conviven con adultos

	Total	Un Adult Home	Un Adult Dona	Dos o més Adults
Total	316.626	41.171	64.520	210.935
Cap menor de 10	262.988	39.651	59.232	164.105
Un menor de 10	37.041	1.244	4.142	31.655
Dos menors de 10	14.349	253	1.034	13.062
Tres o més menors de 10	2.248	23	112	2.113

7.8 Nombre de fulls familiars segons menors de 5 anys que conviuen amb adults

7.8 Número de hojas familiares según menores de 5 años que conviven con adultos

	Total	Un Adult Home	Un Adult Dona	Dos o més Adults
Total	316.626	41.171	64.520	210.935
Cap menor de 5	284.094	40.157	61.684	182.253
Un menor de 5	27.102	919	2.530	23.653
Dos menors de 5	4.980	91	293	4.596
Tres o més menors de 5	450	4	13	433

7.9 Nombre de fulls i persones per Juntas Municipals

7.9 Número de hojas y personas por Juntas Municipales

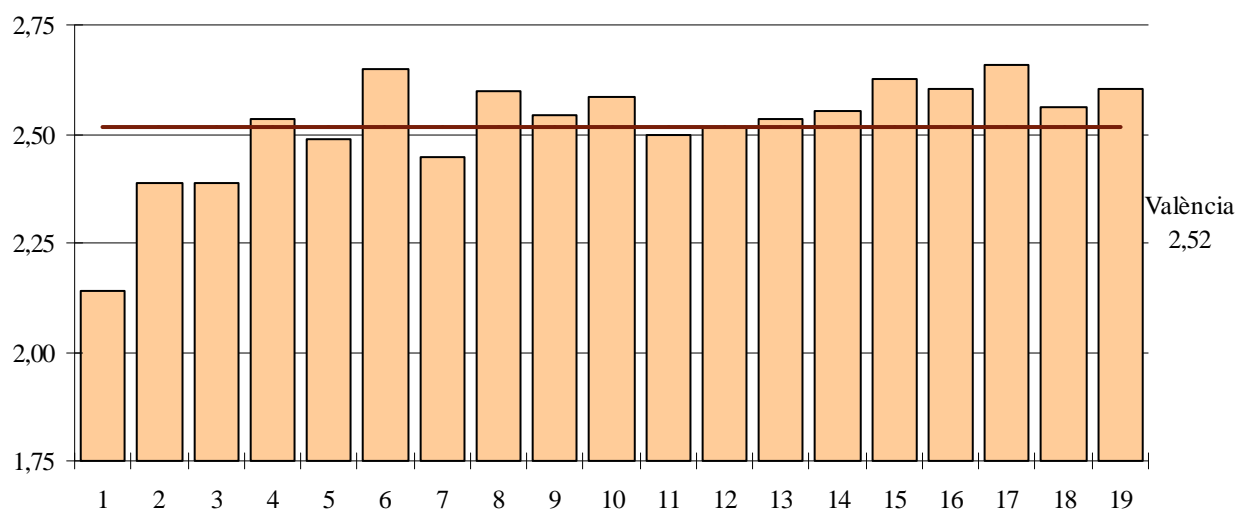
	Total fulls	Total persones	Fulls familiars	Persones en fulls familiars	Mitjana de persones en fulls familiars	Fulls col·lectius	Persones en col·lectius
Total	316.979	800.666	316.723	796.986	2,52	256	3.680
Ciutat Vella	11.550	25.368	11.484	24.585	2,14	66	783
Russafa	52.928	133.610	52.893	133.288	2,52	35	322
Abastos	41.201	100.253	41.169	99.571	2,42	32	682
Patraix	45.741	117.554	45.733	117.484	2,57	8	70
Trànsits	67.273	173.205	67.232	172.231	2,56	41	974
Exposició	33.571	87.647	33.553	87.272	2,60	18	375
Marítim	64.715	163.029	64.659	162.555	2,51	56	474

7.10 Nombre de fulls i persones per Districtes

7.10 Número de hojas y personas por Distritos

	Total fulls	Total persones	Fulls familiars	Persones en fulls familiars	Mitjana de persones en fulls familiars	Fulls col·lectius	Persones en fulls col·lectius
València	316.979	800.666	316.723	796.986	2,52	256	3.680
1. Ciutat Vella	11.550	25.368	11.484	24.585	2,14	66	783
2. L'Eixample	18.421	44.127	18.402	43.925	2,39	19	202
3. Extramurs	20.804	50.076	20.782	49.663	2,39	22	413
4. Campanar	13.644	34.763	13.632	34.557	2,53	12	206
5. La Saïdia	19.612	49.320	19.592	48.715	2,49	20	605
6. El Pla del Real	11.821	31.369	11.810	31.279	2,65	11	90
7. L'Olivereta	20.397	50.177	20.387	49.908	2,45	10	269
8. Patraix	22.463	58.401	22.458	58.349	2,60	5	52
9. Jesús	21.123	53.693	21.120	53.675	2,54	3	18
10. Quatre Carreres	28.849	74.556	28.839	74.498	2,58	10	58
11. Pobles Marítims	23.514	58.859	23.478	58.616	2,50	36	243
12. Camins al Grau	25.133	63.367	25.122	63.214	2,52	11	153
13. Algirós	16.068	40.803	16.059	40.725	2,54	9	78
14. Benimaclet	11.838	30.448	11.834	30.219	2,55	4	229
15. Rascanya	19.740	51.933	19.737	51.877	2,63	3	56
16. Benicalap	16.446	42.843	16.441	42.810	2,60	5	33
17. Pobles del Nord	2.333	6.271	2.331	6.194	2,66	2	77
18. Pobles de l'Oest	5.410	13.905	5.408	13.852	2,56	2	53
19. Pobles del Sud	7.813	20.387	7.807	20.325	2,60	6	62

**MITJANA DE PERSONES EN FULLS FAMILIARS
PER DISTRICTE**



7.11 Nombre de fulls i persones per Barris

7.11 Número de hojas y personas por Barrios

	Total fulls	Total persones	Fulls familiars	Persones en fulls familiars	Mitjana de persones en fulls familiars	Fulls col·lectius	Persones en fulls col·lectius
València	316.979	800.666	316.723	796.986	2,52	256	3.680
1. CIUTAT VELLA							
1. La Seu	1.295	2.789	1.280	2.600	2,03	15	189
2. La Xerea	1.626	3.839	1.614	3.747	2,32	12	92
3. El Carme	2.927	6.074	2.917	5.939	2,04	10	135
4. El Pilar	1.723	3.912	1.709	3.651	2,14	14	261
5. El Mercat	1.577	3.266	1.571	3.196	2,03	6	70
6. Sant Francesc	2.402	5.488	2.393	5.452	2,28	9	36
2. L'EIXAMPLE							
1. Russafa	10.870	24.937	10.862	24.862	2,29	8	75
2. Pla del Remei	2.699	7.071	2.691	6.983	2,59	8	88
3. Gran Via	4.852	12.119	4.849	12.080	2,49	3	39
3. EXTRAMURS							
1. El Botànic	2.849	6.499	2.843	6.290	2,21	6	209
2. La Roqueta	2.052	4.668	2.048	4.641	2,27	4	27
3. La Petxina	6.237	15.479	6.231	15.346	2,46	6	133
4. Arrancapins	9.666	23.430	9.660	23.386	2,42	6	44
4. CAMPANAR							
1. Campanar	4.561	12.149	4.556	12.067	2,65	5	82
2. Les Tendetes	2.279	5.600	2.277	5.587	2,45	2	13
3. El Calvari	2.220	5.174	2.220	5.174	2,33	0	0
4. Sant Pau	4.584	11.840	4.579	11.729	2,56	5	111
5. LA SAÏDIA							
1. Marxalenes	4.587	11.423	4.586	11.418	2,49	1	5
2. Morvedre	4.112	10.535	4.107	10.121	2,46	5	414
3. Trinitat	3.520	8.256	3.512	8.179	2,33	8	77
4. Tormos	3.536	8.960	3.536	8.960	2,53	0	0
5. Sant Antoni	3.857	10.146	3.851	10.037	2,61	6	109
6. EL PLÀ DEL REAL							
1. Exposició	2.491	6.945	2.487	6.895	2,77	4	50
2. Mestalla	5.893	14.917	5.890	14.903	2,53	3	14
3. Jaume Roig	2.414	6.832	2.413	6.828	2,83	1	4
4. Ciutat Universitària	1.023	2.675	1.020	2.653	2,60	3	22
7. L'OLIVERETA							
1. Nou Moles	11.030	26.874	11.028	26.851	2,43	2	23
2. Soternes	2.112	5.132	2.111	5.110	2,42	1	22
3. Tres Forques	3.892	9.331	3.890	9.201	2,37	2	130
4. Font Santa	1.420	3.669	1.416	3.644	2,57	4	25
5. La Llum	1.943	5.171	1.942	5.102	2,63	1	69
8. PATRAIX							
1. Patraix	10.318	25.429	10.315	25.383	2,46	3	46
2. Sant Isidre	3.626	10.002	3.625	10.001	2,76	1	1
3. Vara de Quart	3.988	10.916	3.988	10.916	2,74	0	0
4. Safranar	3.190	8.641	3.190	8.641	2,71	0	0
5. Favara	1.341	3.413	1.340	3.408	2,54	1	5
9. JESÚS							
1. La Raiosa	6.371	15.718	6.370	15.714	2,47	1	4
2. L'Hort de Senabre	6.717	17.662	6.716	17.660	2,63	1	2
3. La Creu Coberta	2.431	6.485	2.431	6.485	2,67	0	0
4. Sant Marcel·lí	4.096	10.274	4.095	10.262	2,51	1	12
5. Camí del Real	1.508	3.554	1.508	3.554	2,36	0	0

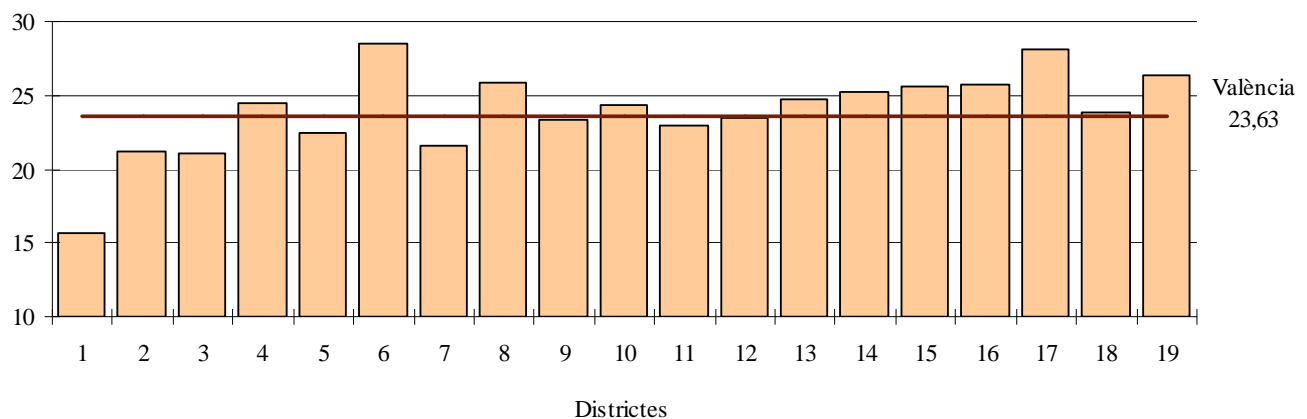
	Total adreces	Total persones	Fulls familiars	Persones en fulls familiars	Mitjana de persones en fulls familiars	Fulls col·lectius	Persones en fulls col·lectius
10. QUATRE CARRERES							
1. Mont-Olivet	8.155	19.969	8.153	19.961	2,45	2	8
2. En Corts	4.840	12.229	4.840	12.229	2,53	0	0
3. Malilla	8.556	22.762	8.556	22.762	2,66	0	0
4. Fonteta Sant Lluís	1.166	3.086	1.166	3.086	2,65	0	0
5. Na Rovella	3.105	8.825	3.101	8.801	2,84	4	24
6. La Punta	787	2.123	784	2.115	2,70	3	8
7. Ciutat Arts i les Ciències	2.240	5.562	2.239	5.544	2,48	1	18
11. POBLATS MARÍTIMS							
1. El Grau	3.743	9.396	3.724	9.351	2,51	19	45
2. El Cabanyal- el Canyamellar	8.716	20.515	8.709	20.386	2,34	7	129
3. La Malva-rosa	5.464	14.044	5.459	14.016	2,57	5	28
4. Beteró	3.143	8.430	3.141	8.419	2,68	2	11
5. Natzaret	2.448	6.474	2.445	6.444	2,64	3	30
12. CAMINS AL GRAU							
1. Aiora	10.063	25.594	10.060	25.548	2,54	3	46
2. Alhors	3.660	9.001	3.654	8.904	2,44	6	97
3. La Creu del Grau	5.964	15.019	5.964	15.019	2,52	0	0
4. Camí Fondo	1.833	4.608	1.833	4.608	2,51	0	0
5. Penya-Roja	3.613	9.145	3.611	9.135	2,53	2	10
13. ALGIRÒS							
1. L'Illa Perduda	3.741	9.553	3.741	9.553	2,55	0	0
2. Ciutat Jardí	5.347	13.433	5.347	13.433	2,51	0	0
3. L'Amistat	3.177	8.017	3.175	8.015	2,52	2	2
4. La Bega Baixa	2.395	6.226	2.391	6.176	2,58	4	50
5. La Carrasca	1.408	3.574	1.405	3.548	2,53	3	26
14. BENIMACLET							
1. Benimaclet	9.779	24.673	9.775	24.444	2,50	4	229
2. Camí de Vera	2.059	5.775	2.059	5.775	2,80	0	0
15. RASCANYA							
1. Orriols	6.692	17.528	6.689	17.472	2,61	3	56
2. Torrefiel	9.828	26.103	9.828	26.103	2,66	0	0
3. Sant Llorenç	3.220	8.302	3.220	8.302	2,58	0	0
16. BENICALAP							
1. Benicalap	14.054	36.317	14.049	36.284	2,58	5	33
2. Ciutat Fallera	2.392	6.526	2.392	6.526	2,73	0	0
17. POBLES DEL NORD							
1. Benifaraig	375	964	375	964	2,57	0	0
2. Poble Nou	367	1.027	367	1.027	2,80	0	0
3. Carpesa	473	1.268	473	1.268	2,68	0	0
4. Cases de Bàrcena	164	397	164	397	2,42	0	0
5. Mauella	30	60	30	60	2,00	0	0
6. Massarrojos	644	1.787	642	1.710	2,66	2	77
7. Borbotó	280	768	280	768	2,74	0	0
18. POBLES DE L'OEST							
1. Benimàmet	5.135	13.113	5.133	13.060	2,54	2	53
2. Beniferri	275	792	275	792	2,88	0	0
19. POBLES DEL SUD							
1. El Forn d'Alcedo	541	1.330	541	1.330	2,46	0	0
2. El Castellar-l'Oliverar	2.593	7.046	2.592	7.041	2,72	1	5
3. Pinedo	912	2.515	910	2.481	2,73	2	34
4. El Saler	664	1.637	663	1.636	2,47	1	1
5. El Palmar	264	786	264	786	2,98	0	0
6. El Perellonet	684	1.613	682	1.591	2,33	2	22
7. La Torre	1.973	5.051	1.973	5.051	2,56	0	0
8. Faitanar	182	409	182	409	2,25	0	0

7.12 Nombre de fulls familiars segons grandària per Districtes

7.12 Número de hojas familiares según tamaño por Distritos

	Total	1 Persona	2 Persones	3 Persones	4 Persones	5 Persones	6 Persones	7 o més Persones
València	316.723	95.045	83.279	63.556	51.155	14.326	4.763	4.599
1. Ciutat Vella	11.484	5.044	3.002	1.638	1.096	420	143	141
2. L'Eixample	18.402	6.739	4.637	3.115	2.357	933	306	315
3. Extramurs	20.782	7.209	5.507	3.700	2.847	921	313	285
4. Campanar	13.632	3.829	3.582	2.891	2.406	618	174	132
5. La Saïdia	19.592	6.131	5.293	3.773	2.866	868	323	338
6. El Pla del Real	11.810	3.467	2.859	2.125	2.027	842	283	207
7. L'Olivereta	20.387	6.533	5.568	3.891	2.944	828	293	330
8. Patraix	22.458	5.783	5.850	5.007	4.323	1.001	271	223
9. Jesús	21.120	5.861	5.709	4.620	3.511	887	260	272
10. Quatre Carreres	28.839	7.981	7.743	6.093	4.718	1.339	451	514
11. Poblats Marítims	23.478	7.223	6.212	4.662	3.700	938	379	364
12. Camins al Grau	25.122	7.407	6.581	5.231	4.142	1.107	332	322
13. Algirós	16.059	4.660	4.136	3.295	2.810	745	231	182
14. Benimaclet	11.834	3.455	2.977	2.414	2.100	539	195	154
15. Rascanya	19.737	5.330	5.232	4.132	3.356	940	328	419
16. Benicalap	16.441	4.354	4.282	3.573	3.090	667	249	226
17. Pobles del Nord	2.331	611	573	491	455	130	37	34
18. Pobles de l'Oest	5.408	1.410	1.460	1.247	946	215	72	58
19. Pobles del Sud	7.807	2.018	2.076	1.658	1.461	388	123	83

PERCENTATGE DE FULLS FAMILIARS AMB 4 I MÉS PERSONES RESPECTE DEL TOTAL DE FULLS FAMILIARS PER DISTRICTE



7.13 Nombre de fulls familiars segons grandària per Barris

7.13 Número de hojas familiares según tamaño por Barrios

	Total	1 Persona	2 Persones	3 Persones	4 Persones	5 Persones	6 Persones	7 o més Persones
València	316.723	95.045	83.279	63.556	51.155	14.326	4.763	4.599
1. CIUTAT VELLA								
1. La Seu	1.280	597	327	175	122	41	13	5
2. La Xerea	1.614	653	389	245	196	82	29	20
3. El Carme	2.917	1.344	799	416	223	69	28	38
4. El Pilar	1.709	774	450	216	164	57	19	29
5. El Mercat	1.571	745	409	209	122	47	23	16
6. Sant Francesc	2.393	931	628	377	269	124	31	33
2. L'EIXAMPLE								
1. Russafa	10.862	4.266	2.820	1.776	1.244	404	152	200
2. Pla del Remei	2.691	840	648	469	407	230	56	41
3. Gran Via	4.849	1.633	1.169	870	706	299	98	74
3. EXTRAMURS								
1. El Botànic	2.843	1.160	766	437	310	96	37	37
2. La Roqueta	2.048	852	538	305	211	68	23	51
3. La Petxina	6.231	2.064	1.582	1.171	909	297	111	97
4. Arrancapins	9.660	3.133	2.621	1.787	1.417	460	142	100
4. CAMPANAR								
1. Campanar	4.556	1.122	1.178	991	934	226	64	41
2. Les Tendetes	2.277	693	609	485	325	112	28	25
3. El Calvari	2.220	765	667	388	255	72	36	37
4. Sant Pau	4.579	1.249	1.128	1.027	892	208	46	29
5. LA SAÏDIA								
1. Marxalenes	4.586	1.382	1.298	889	670	194	75	78
2. Morvedre	4.107	1.348	1.088	784	558	181	60	88
3. Trinitat	3.512	1.261	965	603	431	151	57	44
4. Tormos	3.536	1.056	937	720	550	151	58	64
5. Sant Antoni	3.851	1.084	1.005	777	657	191	73	64
6. EL PLÀ DEL REAL								
1. Exposició	2.487	666	605	443	432	199	81	61
2. Mestalla	5.890	1.872	1.455	1.050	979	347	107	80
3. Jaume Roig	2.413	621	556	444	439	227	76	50
4. Ciutat Universitària	1.020	308	243	188	177	69	19	16
7. L'OLIVERETA								
1. Nou Moles	11.028	3.535	3.071	2.122	1.543	415	170	172
2. Soternes	2.111	689	570	387	319	90	27	29
3. Tres Forques	3.890	1.342	1.108	690	478	156	40	76
4. Font Santa	1.416	457	332	289	210	67	25	36
5. La Llum	1.942	510	487	403	394	100	31	17
8. PATRAIX								
1. Patraix	10.315	3.145	2.805	2.056	1.635	436	114	124
2. Sant Isidre	3.625	748	891	883	841	188	46	28
3. Vara de Quart	3.988	814	1.017	992	899	183	48	35
4. Safranar	3.190	689	793	790	711	147	37	23
5. Favara	1.340	387	344	286	237	47	26	13
9. JESÚS								
1. La Raiosa	6.370	2.007	1.786	1.224	891	264	83	115
2. L'Hort de Senabre	6.716	1.648	1.748	1.630	1.217	309	90	74
3. La Creu Coberta	2.431	616	587	557	490	106	38	37
4. Sant Marcel·lí	4.095	1.100	1.157	903	703	167	36	29
5. Camí del Real	1.508	490	431	306	210	41	13	17

	1 Persona	2 Persones	3 Persones	4 Persones	5 Persones	6 Persones	7 Persones	8 o més Persones
10. QUATRE CARRERES								
1. Mont-Olivet	8.153	2.588	2.316	1.551	1.052	365	138	143
2. En Corts	4.840	1.493	1.343	887	708	216	86	107
3. Malilla	8.556	1.975	2.251	2.066	1.725	341	99	99
4. Fonteta Sant Lluís	1.166	288	315	271	201	61	17	13
5. Na Rovella	3.101	719	801	680	495	220	75	111
6. La Punta	784	212	210	147	128	49	18	20
7. Ciutat Arts i les Ciències	2.239	706	507	491	409	87	18	21
11. POBLATS MARÍTIMS								
1. El Grau	3.724	1.162	948	787	563	141	52	71
2. Cabanyal-Canyamelar	8.709	3.076	2.425	1.517	1.112	317	147	115
3. La Malva-rosa	5.459	1.509	1.442	1.158	971	226	82	71
4. Beteró	3.141	790	749	730	649	131	46	46
5. Natzaret	2.445	686	648	470	405	123	52	61
12. CAMINS AL GRAU								
1. Aiora	10.060	2.856	2.686	2.176	1.630	429	141	142
2. Albors	3.654	1.151	1.002	683	567	160	45	46
3. La Creu del Grau	5.964	1.774	1.577	1.239	947	259	80	88
4. Camí Fondo	1.833	543	495	383	273	78	34	27
5. Penya-Roja	3.611	1.083	821	750	725	181	32	19
13. ALGIRÒS								
1. L'Illa Perduda	3.741	975	1.035	840	648	163	42	38
2. Ciutat Jardí	5.347	1.543	1.371	1.118	969	237	69	40
3. L'Amistat	3.175	1.009	829	580	499	142	51	65
4. La Bega Baixa	2.391	686	594	488	412	133	49	29
5. La Carrasca	1.405	447	307	269	282	70	20	10
14. BENIMACLET								
1. Benimaclet	9.775	3.044	2.508	1.888	1.600	434	166	135
2. Camí de Vera	2.059	411	469	526	500	105	29	19
15. RASCANYA								
1. Orríols	6.689	2.019	1.766	1.235	1.000	324	149	196
2. Torrefiel	9.828	2.459	2.658	2.182	1.704	479	154	192
3. Sant Llorenç	3.220	852	808	715	652	137	25	31
16. BENICALAP								
1. Benicalap	14.049	3.765	3.704	3.030	2.617	555	201	177
2. Ciutat Fallera	2.392	589	578	543	473	112	48	49
17. POBLES DEL NORD								
1. Benifaraig	375	100	95	84	71	15	7	3
2. Poble Nou	367	91	106	69	55	20	10	16
3. Carpesa	473	108	121	115	89	31	5	4
4. Cases de Bàrcena	164	60	37	29	24	5	8	1
5. Mauella	30	13	9	5	1	2	0	0
6. Massarrojos	642	173	136	134	151	38	4	6
7. Borbotó	280	66	69	55	64	19	3	4
18. POBLES DE L'OEST								
1. Benimàmet	5.133	1.353	1.397	1.183	878	200	70	52
2. Beniferri	275	57	63	64	68	15	2	6
19. POBLES DEL SUD								
1. El Forn d'Alcedo	541	143	172	99	97	23	6	1
2. El Castellar-l'Oliverar	2.592	585	661	599	536	131	51	29
3. Pinedo	910	183	254	205	200	45	15	8
4. El Saler	663	226	156	110	117	36	9	9
5. El Palmar	264	49	62	49	71	21	10	2
6. El Perellonet	682	249	168	118	102	35	7	3
7. La Torre	1.973	516	548	447	317	94	23	28
8. Faitanar	182	67	55	31	21	3	2	3

7.14.1 Nombre de fulls familiars segons composició (I) per Districtes

7.14.1 Número de hojas familiares según composición (I) por Distritos

	Total	Algú de 0-15	Algú de 16-24	Algú de 25-64	Algú de 65 i més	Algú de 80 i més
València	316.723	76.243	59.944	252.598	100.935	32.756
1. Ciutat Vella	11.484	1.765	1.465	8.872	4.014	1.592
2. L'Eixample	18.402	3.720	2.681	13.829	7.344	2.915
3. Extramurs	20.782	4.222	3.112	15.477	8.385	3.192
4. Campanar	13.632	3.263	2.865	11.342	3.647	1.129
5. La Saïdia	19.592	4.460	3.561	15.051	7.020	2.286
6. El Pla del Real	11.810	2.904	2.249	9.454	4.054	1.309
7. L'Olivereta	20.387	4.554	3.521	15.420	7.601	2.380
8. Patraix	22.458	5.998	4.622	18.682	6.184	1.972
9. Jesús	21.120	5.216	4.315	17.056	6.294	1.980
10. Quatre Carreres	28.839	7.268	5.556	23.253	9.139	2.701
11. Poblat Marítims	23.478	5.670	4.589	18.274	7.807	2.470
12. Camins al Grau	25.122	6.750	4.619	20.696	6.839	2.134
13. Algirós	16.059	3.612	3.470	13.154	4.616	1.411
14. Benimaclet	11.834	2.817	2.610	9.627	3.446	1.065
15. Rascanya	19.737	5.341	4.031	16.156	5.526	1.504
16. Benicalap	16.441	4.569	3.376	13.564	4.410	1.283
17. Pobles del Nord	2.331	631	456	1.866	806	263
18. Pobles de l'Oest	5.408	1.446	1.174	4.487	1.441	419
19. Pobles del Sud	7.807	2.037	1.672	6.338	2.362	751

7.14.2 Nombre de fulls familiars segons composició (II) per Districtes

7.14.2 Número de hojas familiares según composición (II) por Distritos

	Total	Solament de 0-24	Solament de 65 i més	Solament de 80 i més
València	316.723	3.545	59.335	21.975
1. Ciutat Vella	11.484	144	2.424	1.062
2. L'Eixample	18.402	129	4.350	1.972
3. Extramurs	20.782	159	5.012	2.181
4. Campanar	13.632	151	2.089	755
5. La Saïdia	19.592	199	4.243	1.582
6. El Pla del Real	11.810	149	2.154	873
7. L'Olivereta	20.387	213	4.674	1.647
8. Patraix	22.458	182	3.527	1.258
9. Jesús	21.120	239	3.764	1.325
10. Quatre Carreres	28.839	264	5.211	1.772
11. Poblat Marítims	23.478	302	4.796	1.744
12. Camins al Grau	25.122	312	4.023	1.449
13. Algirós	16.059	306	2.536	869
14. Benimaclet	11.834	201	1.973	656
15. Rascanya	19.737	239	3.280	1.026
16. Benicalap	16.441	188	2.636	885
17. Pobles del Nord	2.331	11	450	162
18. Pobles de l'Oest	5.408	81	827	282
19. Pobles del Sud	7.807	76	1.366	475

7.15.1 Nombre de fulls familiars segons composició (I) per Barris

7.15.1 Número de hojas familiares según composición (I) por Barrios

	Total	Algú de 0-15	Algú de 16-24	Algú de 25-64	Algú de 65 i més	Algú de 80 i més
València	316.723	76.243	59.944	252.598	100.935	32.756
1. CIUTAT VELLA						
1. La Seu	1.280	210	134	1.011	397	161
2. La Xerea	1.614	281	235	1.232	629	245
3. El Carme	2.917	428	322	2.298	923	342
4. El Pilar	1.709	256	227	1.346	555	187
5. El Mercat	1.571	218	196	1.231	506	208
6. Sant Francesc	2.393	372	351	1.754	1.004	449
2. L'EIXAMPLE						
1. Russafa	10.862	2.073	1.463	8.216	4.050	1.560
2. El Pla del Remei	2.691	543	474	2.009	1.182	459
3. Gran Via	4.849	1.104	744	3.604	2.112	896
3. EXTRAMURS						
1. El Botànic	2.843	504	351	2.111	1.080	428
2. La Roqueta	2.048	342	295	1.518	789	320
3. La Petxina	6.231	1.405	942	4.621	2.589	957
4. Arrancapins	9.660	1.971	1.524	7.227	3.927	1.487
4. CAMPANAR						
1. Campanar	4.556	1.006	1.175	3.817	1.260	417
2. Les Tendetes	2.277	466	468	1.781	746	266
3. El Calvari	2.220	388	357	1.557	977	280
4. Sant Pau	4.579	1.403	865	4.187	664	166
5. LA SAÏDIA						
1. Marxalenes	4.586	955	871	3.450	1.728	526
2. Morvedre	4.107	952	686	3.125	1.567	547
3. Trinitat	3.512	618	565	2.564	1.380	495
4. Tormos	3.536	962	629	2.809	1.131	342
5. Sant Antoni	3.851	973	810	3.103	1.214	376
6. EL PLA DEL REAL						
1. Exposició	2.487	607	480	1.977	934	292
2. Mestalla	5.890	1.478	1.092	4.760	1.836	563
3. Jaume Roig	2.413	589	481	1.889	947	338
4. Ciutat Universitària	1.020	230	196	828	337	116
7. L'OLIVERETA						
1. Nou Moles	11.028	2.383	1.852	8.312	4.203	1.263
2. Soternes	2.111	483	352	1.639	707	189
3. Tres Forques	3.890	747	611	2.762	1.708	622
4. La Fontanta	1.416	363	287	1.092	486	167
5. La Llum	1.942	578	419	1.615	497	139
8. PATRAIX						
1. Patraix	10.315	2.408	1.778	8.088	3.538	1.182
2. Sant Isidre	3.625	1.277	792	3.295	585	162
3. Vara de Quart	3.988	969	1.106	3.367	1.050	329
4. Safranar	3.190	994	711	2.807	656	203
5. Favara	1.340	350	235	1.125	355	96
9. JESÚS						
1. La Raiosa	6.370	1.398	1.070	4.960	2.199	693
2. L'Hort de Senabre	6.716	1.829	1.528	5.521	1.904	568
3. La Creu Coberta	2.431	647	643	2.010	643	215
4. Sant Marcel·lí	4.095	957	835	3.216	1.307	417
5. Camí Real	1.508	385	239	1.349	241	87

	Total	Algú de 0-15	Algú de 16-24	Algú de 25-64	Algú de 65 i més	Algú de 80 i més
10. QUATRE CARRERES						
1. Mont-Olivet	8.153	1.643	1.394	6.030	3.283	1.058
2. En Corts	4.840	1.137	865	3.740	1.722	539
3. Malilla	8.556	2.403	1.829	7.348	2.009	587
4. Fonteta Sant Lluís	1.166	311	230	941	384	134
5. Na Rovella	3.101	795	727	2.556	1.121	205
6. La Punta	784	204	158	553	361	119
7. Ciutat Arts i les Ciències	2.239	775	353	2.085	259	59
11. POBLATS MARÍTIMS						
1. El Grau	3.724	955	678	3.088	993	298
2. El Cabanyal-el Canyamellar	8.709	1.857	1.418	6.328	3.467	1.166
3. La Malva-rosa	5.459	1.337	1.260	4.344	1.636	484
4. Beteró	3.141	925	689	2.645	845	252
5. Natzaret	2.445	596	544	1.869	866	270
12. CAMINS AL GRAU						
1. Aiora	10.060	2.589	1.907	8.037	3.082	945
2. Albors	3.654	811	669	2.859	1.220	422
3. La Creu del Grau	5.964	1.559	1.146	4.905	1.648	512
4. Camí Fondo	1.833	449	346	1.494	516	166
5. Penya-roja	3.611	1.342	551	3.401	373	89
13. ALGIRÓS						
1. L'Illa Perduda	3.741	925	742	3.005	1.193	392
2. Ciutat Jardí	5.347	1.086	1.262	4.512	1.316	361
3. L'Amistat	3.175	627	634	2.434	1.099	340
4. La Bega Baixa	2.391	583	509	1.984	720	240
5. La Carrasca	1.405	391	323	1.219	288	78
14. BENIMACLET						
1. Benimaclet	9.775	2.161	2.050	7.803	3.054	952
2. Camí de Vera	2.059	656	560	1.824	392	113
15. RASCANYA						
1. Orriols	6.689	1.617	1.357	5.113	2.313	618
2. Torrefiel	9.828	2.584	2.126	8.046	2.829	805
3. Sant Llorenç	3.220	1.140	548	2.997	384	81
16. BENICALAP						
1. Benicalap	14.049	3.868	2.822	11.571	3.780	1.101
2. Ciutat Fallera	2.392	701	554	1.993	630	182
17. POBLES DEL NORD						
1. Benifaraig	375	99	84	288	136	39
2. Poble Nou	367	86	80	291	140	44
3. Carpesa	473	127	94	378	166	50
4. Cases de Bàrcena	164	27	30	127	58	19
5. Mauella	30	4	2	18	20	6
6. Massarrojos	642	208	112	549	170	61
7. Borbotó	280	80	54	215	116	44
18. POBLES DE L'OEST						
1. Benimàmet	5.133	1.354	1.095	4.235	1.399	413
2. Beniferri	275	92	79	252	42	6
19. POBLES DEL SUD						
1. El Forn d'Alcedo	541	129	99	410	180	63
2. El Castellar-l'Oliverar	2.592	700	557	2.025	909	311
3. Pinedo	910	270	218	722	315	96
4. El Saler	663	214	116	587	116	24
5. El Palmar	264	67	62	197	137	31
6. El Perellonet	682	161	122	607	116	32
7. La Torre	1.973	460	471	1.641	537	178
8. Faitanar	182	36	27	149	52	16

7.15.2 Nombre de fulls familiars segons composició (II) per Barris

7.15.2 Número de hojas familiares según composición (II) por Barrios

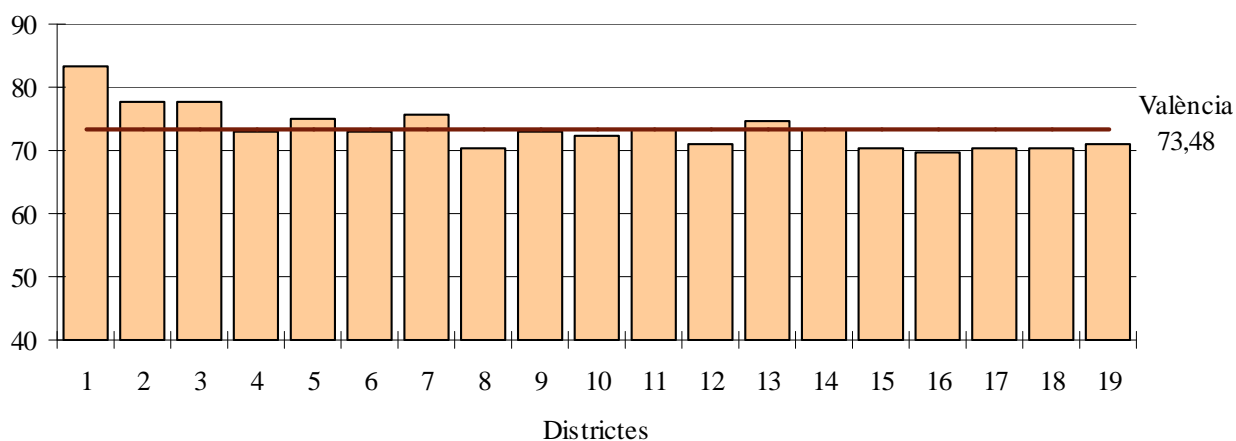
	Total	Solament de 0-24	Solament de 65 i més	Solament de 80 i més
Valencia	316.723	3.157	59.335	21.975
1. CIUTAT VELLA				
1. La Seu	1.280	10	257	111
2. La Xerea	1.614	14	361	160
3. El Carme	2.917	34	576	229
4. El Pilar	1.709	21	327	120
5. El Mercat	1.571	15	314	140
6. Sant Francesc	2.393	35	589	302
2. L'EIXAMPLE				
1. Russafa	10.862	72	2.523	1.085
2. El Pla del Remei	2.691	21	647	306
3. Gran Via	4.849	23	1.180	581
3. EXTRAMURS				
1. El Botànic	2.843	25	686	302
2. La Roqueta	2.048	17	499	228
3. La Petxina	6.231	37	1.530	638
4. Arrançapins	9.660	62	2.297	1.013
4. CAMPANAR				
1. Campanar	4.556	42	668	259
2. Les Tendetes	2.277	25	454	183
3. El Calvari	2.220	18	631	215
4. Sant Pau	4.579	46	336	98
5. LA SAÏDIA				
1. Marxalenes	4.586	31	1.078	384
2. Morvedre	4.107	24	936	368
3. Trinitat	3.512	47	867	345
4. Tormos	3.536	37	667	232
5. Sant Antoni	3.851	33	695	253
6. EL PLA DEL REAL				
1. Exposició	2.487	23	476	192
2. Mestalla	5.890	74	1.021	377
3. Jaume Roig	2.413	19	493	231
4. Ciutat Universitària	1.020	25	164	73
7. L'OLIVERETA				
1. Nou Moles	11.028	92	2.570	887
2. Soternes	2.111	18	441	123
3. Tres Forques	3.890	42	1.063	436
4. La Fontsanta	1.416	15	299	116
5. La Llum	1.942	19	301	85
8. PATRAIX				
1. Patraix	10.315	74	2.112	796
2. Sant Isidre	3.625	20	301	88
3. Vara de Quart	3.988	37	567	192
4. Safranar	3.190	22	351	119
5. Favara	1.340	15	196	63
9. JESÚS				
1. La Raiosa	6.370	56	1.328	484
2. L'Hort de Senabre	6.716	65	1.099	352
3. La Creu Coberta	2.431	31	376	141
4. Sant Marcel·lí	4.095	45	818	292
5. Camí Real	1.508	13	143	56

	Total	Solament de 0-24	Solament de 65 i més	Solament de 80 i més
10. QUATRE CARRERES				
1. Mont-Olivet	8.153	69	2.006	737
2. En Corts	4.840	37	1.046	380
3. Malilla	8.556	63	1.105	362
4. Fonteta Sant Lluís	1.166	7	213	72
5. Na Rovella	3.101	28	493	118
6. La Punta	784	10	213	76
7. Ciutat de les Arts i les Ciències	2.239	16	135	27
11. POBLATS MARÍTIMS				
1. El Grau	3.724	34	585	201
2. El Cabanyal-el Canyamelar	8.709	88	2.218	871
3. La Malva-rosa	5.459	63	1.028	336
4. Beteró	3.141	35	450	152
5. Natzaret	2.445	32	515	184
12. CAMINS AL GRAU				
1. Aiora	10.060	114	1.868	662
2. Albors	3.654	44	729	291
3. La Creu del Grau	5.964	70	950	336
4. Camí Fondo	1.833	19	313	121
5. Penya-roja	3.611	40	163	39
13. ALGIRÓS				
1. L'Illa Perduda	3.741	31	681	242
2. Ciutat Jardí	5.347	117	692	209
3. L'Amistat	3.175	55	669	242
4. La Bega Baixa	2.391	50	349	132
5. La Carrasca	1.405	33	145	44
14. BENIMACLET				
1. Benimaclet	9.775	162	1.771	605
2. Camí de Vera	2.059	27	202	51
15. RASCANYA				
1. Orriols	6.689	85	1.449	451
2. Torreïel	9.828	90	1.643	529
3. Sant Llorenç	3.220	30	188	46
16. BENICALAP				
1. Benicalap	14.049	132	2.282	751
2. Ciutat Fallera	2.392	35	354	134
17. POBLES DEL NORD				
1. Benifaraig	375	3	83	24
2. Poble Nou	367	0	74	25
3. Carpesa	473	2	92	28
4. Cases de Bàrcena	164	2	35	12
5. Mauella	30	0	12	4
6. Massarrojos	642	1	92	40
7. Borbotó	280	2	62	29
18. POBLES DE L'OEST				
1. Benimàmet	5.133	65	807	278
2. Beniferri	275	3	20	4
19. POBLES DEL SUD				
1. El Forn d'Alcedo	541	3	124	46
2. El Castellar-l'Oliverar	2.592	21	541	202
3. Pinedo	910	6	175	61
4. El Saler	663	9	63	11
5. El Palmar	264	1	65	19
6. El Perellonet	682	7	67	17
7. La Torre	1.973	22	299	109
8. Faitanar	182	0	32	10

7.16 Nombre de fulls familiars segons nombre de menors de 18 anys per Districtes

7.16 Número de hojas familiares según número de menores de 18 años por Distritos

	Total	Cap menor	1 menor	2 menors	3 menors	4 menors	5 menors	6 o més menors
València	316.723	232.729	48.192	29.347	4.922	1.021	278	234
1. Ciutat Vella	11.484	9.563	1.079	634	151	34	11	12
2. L'Eixample	18.402	14.322	2.213	1.400	375	68	19	5
3. Extramurs	20.782	16.132	2.561	1.640	333	84	21	11
4. Campanar	13.632	9.957	2.236	1.194	191	36	7	11
5. La Saïdia	19.592	14.671	2.874	1.663	276	69	22	17
6. El Pla del Real	11.810	8.629	1.484	1.221	358	91	15	12
7. L'Olivereta	20.387	15.417	2.846	1.762	277	61	10	14
8. Patraix	22.458	15.799	3.869	2.448	282	37	13	10
9. Jesús	21.120	15.388	3.435	1.982	256	39	13	7
10. Quatre Carreres	28.839	20.846	4.703	2.705	441	88	35	21
11. Poblats Marítims	23.478	17.215	3.678	2.120	302	97	26	40
12. Camins al Grau	25.122	17.807	4.161	2.614	448	62	13	17
13. Algirós	16.059	11.995	2.317	1.473	209	47	10	8
14. Benimaclet	11.834	8.671	1.761	1.138	214	33	6	11
15. Rascanya	19.737	13.890	3.372	1.989	342	89	32	23
16. Benicalap	16.441	11.451	2.912	1.788	227	44	12	7
17. Pobles del Nord	2.331	1.637	396	243	43	7	5	0
18. Pobles de l'Oest	5.408	3.806	961	535	87	11	4	4
19. Pobles del Sud	7.807	5.533	1.334	798	110	24	4	4

PERCENTATGE DE FULLS FAMILIARS SENSE CAP MENOR

7.17 Nombre de fulls familiars segons nombre de menors de 18 anys per Barris

7.17 Número de hojas familiares según número de menores de 18 años por Barrios

	Total	Cap menor	1 menor	2 menors	3 menors	4 menors	5 menors	6 ó més menors
València	316.723	232.729	48.192	29.347	4.922	1.021	278	234
1. CIUTAT VELLA								
1. La Seu	1.280	1.055	127	75	17	3	1	2
2. La Xerea	1.614	1.305	163	104	30	7	2	3
3. El Carme	2.917	2.465	289	133	18	9	3	0
4. El Pilar	1.709	1.428	157	91	25	4	2	2
5. El Mercat	1.571	1.331	141	77	13	3	1	5
6. Sant Francesc	2.393	1.979	202	154	48	8	2	0
2. L'EIXAMPLE								
1. Russafa	10.862	8.604	1.329	736	150	30	10	3
2. El Pla del Remei	2.691	2.073	296	217	84	19	2	0
3. Gran Via	4.849	3.645	588	447	141	19	7	2
3. EXTRAMURS								
1. El Botànic	2.843	2.298	297	190	35	15	6	2
2. La Roqueta	2.048	1.670	222	116	30	8	1	1
3. La Petxina	6.231	4.702	816	544	124	32	6	7
4. Arrancapins	9.660	7.462	1.226	790	144	29	8	1
4. CAMPANAR								
1. Campanar	4.556	3.374	731	382	50	11	2	6
2. Les Tendetes	2.277	1.752	346	141	30	4	2	2
3. El Calvari	2.220	1.782	295	117	18	6	1	1
4. Sant Pau	4.579	3.049	864	554	93	15	2	2
5. LA SAÏDIA								
1. Marxalenes	4.586	3.524	608	372	64	10	7	1
2. Morvedre	4.107	3.064	626	327	67	12	6	5
3. Trinitat	3.512	2.826	406	225	39	13	2	1
4. Tormos	3.536	2.504	598	366	46	17	4	1
5. Sant Antoni	3.851	2.753	636	373	60	17	3	9
6. EL PLA DEL REAL								
1. Exposició	2.487	1.826	293	253	77	31	3	4
2. Mestalla	5.890	4.270	820	609	145	36	4	6
3. Jaume Roig	2.413	1.765	259	262	103	20	2	2
4. Ciutat Universitària	1.020	768	112	97	33	4	6	0
7. L'OLIVERETA								
1. Nou Moles	11.028	8.427	1.485	947	126	29	5	9
2. Soternes	2.111	1.587	299	191	29	4	0	1
3. Tres Forques	3.890	3.072	484	260	58	10	5	1
4. La Font Santa	1.416	1.018	230	127	29	9	0	3
5. La Llum	1.942	1.313	348	237	35	9	0	0
8. PATRAIX								
1. Patraix	10.315	7.646	1.536	968	130	23	9	3
2. Sant Isidre	3.625	2.242	776	553	48	3	1	2
3. Vara de Quart	3.988	2.865	671	403	39	6	2	2
4. Safranar	3.190	2.092	656	380	53	5	1	3
5. Favara	1.340	954	230	144	12	0	0	0
9. JESÚS								
1. La Raiosa	6.370	4.850	901	523	80	9	5	2
2. L'Hort de Senabre	6.716	4.701	1.208	700	89	14	3	1
3. La Creu Coberta	2.431	1.693	444	247	34	10	2	1
4. Sant Marcel·lí	4.095	3.045	620	383	40	4	1	2
5. Camí Real	1.508	1.099	262	129	13	2	2	1

	Total	Cap menor	1 menor	2 menors	3 menors	4 menors	5 menors	6 ó més menors
10. QUATRE CARRERES								
1. Mont-Olivet	8.153	6.323	1.111	581	99	29	7	3
2. En Corts	4.840	3.598	715	420	81	15	7	4
3. Malilla	8.556	5.921	1.565	944	105	12	5	4
4. La Fonteta Sant Lluís	1.166	832	200	108	18	5	1	2
5. Na Rovella	3.101	2.209	519	262	78	17	12	4
6. La Punta	784	558	135	73	12	3	1	2
7. Ciutat Arts i les Ciències	2.239	1.405	458	317	48	7	2	2
11. POBLATS MARÍTIMS								
1. El Grau	3.724	2.673	632	350	43	11	7	8
2. Cabanyal-Canyamelar	8.709	6.676	1.219	654	107	33	8	12
3. La Malva-rosa	5.459	3.942	936	478	64	25	4	10
4. Beteró	3.141	2.128	539	404	46	13	4	7
5. Natzaret	2.445	1.796	352	234	42	15	3	3
12. CAMINS AL GRAU								
1. Aiora	10.060	7.248	1.649	978	146	26	2	11
2. Albors	3.654	2.765	484	318	75	8	3	1
3. La Creu del Grau	5.964	4.250	1.031	581	83	12	4	3
4. Camí Fondo	1.833	1.341	290	165	31	4	2	0
5. Penya-roja	3.611	2.203	707	572	113	12	2	2
13. ALGIRÓS								
1. L'Illa Perduda	3.741	2.707	614	368	40	7	4	1
2. Ciutat Jardí	5.347	4.100	742	446	52	5	2	0
3. L'Amistat	3.175	2.472	415	231	33	19	1	4
4. La Bega Baixa	2.391	1.753	315	257	51	11	2	2
5. La Carrasca	1.405	963	231	171	33	5	1	1
14. BENIMACLET								
1. Benimaclet	9.775	7.340	1.354	857	182	26	5	11
2. Camí de Vera	2.059	1.331	407	281	32	7	1	0
15. RASCANYA								
1. Orriols	6.689	4.926	987	577	137	36	16	10
2. Torreïel	9.828	6.966	1.717	947	139	39	10	10
3. Sant Llorenç	3.220	1.998	668	465	66	14	6	3
16. BENICALAP								
1. Benicalap	14.049	9.830	2.471	1.517	181	35	9	6
2. Ciutat Fallera	2.392	1.621	441	271	46	9	3	1
17. POBLES DEL NORD								
1. Benifaraig	375	260	76	35	4	0	0	0
2. Poble Nou	367	274	45	36	5	5	2	0
3. Carpesa	473	334	94	39	5	0	1	0
4. Cases de Bàrcena	164	132	20	9	3	0	0	0
5. Mauella	30	26	3	1	0	0	0	0
6. Massarrojos	642	418	106	95	21	1	1	0
7. Borbotó	280	193	52	28	5	1	1	0
18. POBLES DE L'OEST								
1. Benimàmet	5.133	3.637	898	498	82	11	4	3
2. Beniferri	275	169	63	37	5	0	0	1
19. POBLES DEL SUD								
1. El Forn d'Alcedo	541	394	88	51	8	0	0	0
2. El Castellar-l'Oliverar	2.592	1.804	448	303	26	7	2	2
3. Pinedo	910	609	175	111	13	2	0	0
4. El Saler	663	437	129	75	18	4	0	0
5. El Palmar	264	184	47	30	2	1	0	0
6. El Perellonet	682	503	100	61	14	3	0	1
7. La Torre	1.973	1.460	322	157	26	6	2	0
8. Faitanar	182	142	25	10	3	1	0	1