

Característiques de la població de la ciutat de València.

Padró Municipal d'habitants
a 01/01/2006

*Publicació
electrònica*



AJUNTAMENT DE VALENCIA

**Característiques de la població
de València.
Padró Municipal d'Habitants
a 01/01/2006.**

AJUNTAMENT DE VALÈNCIA
ÀREA DE MODERNITZACIÓ DE L'ADMINISTRACIÓ, DESCENTRALITZACIÓ I PARTICIPACIÓ
/ SERVICI D'INFORMACIÓ AL CIUTADÀ.

ELABORACIÓ: Oficina d'Estadística
Oficina d'Estudis

Han col·laborat els becaris de la Universitat de València
Nieves Peral Pérez
Juan L. Julià Puig
Emilia López Iñesta

ÍNDIX	<u>Pàg.</u>	ÍNDICE	<u>Pág.</u>
CONCEPTES I DEFINICIONS	7	CONCEPTOS Y DEFINICIONES	7
1. POBLACIÓ A 1-1-2006		1. POBLACIÓN A 1-1-2006	
1.1 Població a les Juntes Municipals per sexe	11	1.1 Población en las Juntas Municipales por sexo	11
1.2 Població als Districtes per sexe	12	1.2 Población en los Distritos por sexo	12
1.3 Població als Barris per sexe	13	1.3 Población en los Barrios por sexo	13
1.4 Població a les Seccions Censals per sexe	15	1.4 Población en las Secciones Censales por sexo	15
1.5 Població per Codis Postals i sexe	27	1.5 Población por Códigos Postales y sexo	27
1.6 Població de la ciutat de València per oficines del SERVEF, edat i sexe	27	1.6 Población de la ciudad de Valencia por oficinas del SERVEF, edad y sexo	27
1.7 Població per Centres Municipals de Servicis Socials i sexe	27	1.7 Población por Centros Municipales de Servicios Sociales y sexo	27
1.8 Població del municipi de València inclosa a les Zones de Salut	28	1.8 Población del municipio de Valencia incluida en las Zonas de Salud	28
2. EVOLUCIÓ DE LA POBLACIÓ		2. EVOLUCIÓN DE LA POBLACIÓN	
2.1 Evolució de la població de la ciutat de València	31	2.1 Evolución de la población de la ciudad de Valencia	31
2.2 Evolució de la població de la ciutat de València, l'Horta i la Comunitat Valenciana	32	2.2 Evolución de la población de la ciudad Valencia, L'Horta y la Comunidad Valenciana	32
2.3 Evolució de la població de les Juntes Municipals	33	2.3 Evolución de la población de las Juntas Municipales	33
2.4 Evolució de la població dels Districtes	33	2.4 Evolución de la población de los Distritos	33
2.5 Evolució de la població dels Barris	34	2.5 Evolución de la población de los Barrios	34
3. CLASSIFICACIONS DE LA POBLACIÓ DEL CONJUNT DE LA CIUTAT		3. CLASIFICACIONES DE LA POBLACIÓN DEL CONJUNTO DE LA CIUDAD	
3.1 Població segons any a any i sexe	39	3.1 Pob. según año a año y sexo	39
3.2 Població segons edat i sexe en grups de cinc anys	40	3.2 Población según edad y sexo en grupos de cinco años	40
3.3 Població segons lloc de naixement, edat i sexe ..	41	3.3 Pob. según lugar de nacimiento, edad y sexo	41
3.4 Població nascuda a la resta de L'Horta segons el municipi de naixement i edat		3.4 Población nacida en el resto de L'Horta según el municipio de nacimiento y edad	
Total	44	Total	44
Homes	45	Hombres	45
Dones	46	Mujeres	46
3.5 Població nascuda a la resta de la Comunitat segons la comarca de naixement i edat		3.5 Población nacida en el resto de la Comunidad según la comarca de nacimiento y edad	
Total	47	Total	47
Homes	48	Hombres	48
Dones	49	Mujeres	49
3.6 Població nascuda a la resta de l'Estat segons la comunitat de naixement i edat		3.6 Población nacida en el resto del Estado según la comunidad del nacimiento y edad	
Total	50	Total	50
Homes	50	Hombres	50
Dones	51	Mujeres	51
3.7 Població nascuda a la resta de l'Estat segons la província de naixement i edat		3.7 Población nacida en el resto del Estado según la provincia de nacimiento y edad	
Total	52	Total	52
Homes	53	Hombres	53
Dones	54	Mujeres	54
3.8 Població nascuda a l'estranger segons el país de naixement i edat		3.8 Población nacida en el extranjero según el país de nacimiento y edad	
Total	55	Total	55
Homes	56	Hombres	56
Dones	57	Mujeres	57
3.9 Estrangers segons edat i sexe en grups d'un any	58	3.9 Extranjeros según edad y sexo en grupos de un año	58
3.10 Estrangers segons edat i sexe en grups de cinc anys	59	3.10 Extranjeros según edad y sexo en grupos de cinco años	59

3.11 Estrangers segons nacionalitat i edat		3.11 Extranjeros según nacionalidad y edad	
Total	60	Total	60
Homes	61	Hombres	61
Dones	62	Mujeres	62
3.12 Població que viu en col·lectius segons edat i sexe en grups d'un any	63	3.12 Población que vive en colectivos según edad y sexo en grupos de un año	63
3.13 Població que viu en col·lectius segons edat i sexe en grups de cinc anys	64	3.13 Población que vive en colectivos según edad y sexo en grupos de cinco años	64
3.14 Població que viu en col·lectius segons lloc de naixement, edat i sexe	65	3.14 Población que vive en colectivos según lugar de nacimiento, edad y sexo	65
4. CLASSIFICACIONS DE LA POBLACIÓ DELS DISTRICTES		4. CLASIFICACIONES DE LA POBLACIÓN DE LOS DISTRITOS	
4.1 Població segons edat en tres grups		4.1 Población según edad en tres grupos	
Total	69	Total	69
Homes	70	Hombres	70
Dones	70	Mujeres	70
4.2 Població segons edat en grups de cinc anys		4.2 Población según edad en grupos de cinco años	
Total	71	Total	71
Homes	72	Hombres	72
Dones	73	Mujeres	73
4.3 Població de menys de 20 anys segons edat		4.3 Población de menos de 20 años según edad	
Total	74	Total	74
Homes	75	Hombres	75
Dones	76	Mujeres	76
4.4 Població segons lloc de naixement		4.4 Población según lugar de nacimiento	
Total	77	Total	77
Homes	77	Hombres	77
Dones	78	Mujeres	78
4.5 Població nascuda a la resta de la Comunitat per comarques principals	78	4.5 Población nacida en el resto de la Comunidad por comarcas principales	78
4.6 Població nascuda a la resta de l'Estat per comunitats principals	79	4.6 Población nacida en el resto del Estado por comunidades principales	79
4.7 Població nascuda a la resta de l'Estat per províncies principals	80	4.7 Población nacida en el resto del Estado por provincias principales	80
4.8 Població nascuda a l'estranger segons el país de naixement	81	4.8 Población nacida en el extranjero según el país de nacimiento	81
4.9 Població estrangera segons edat en 3 grups		4.9 Población extranjera según edad en 3 grupos	
Total	82	Total	82
Homes	82	Hombres	82
Dones	83	Mujeres	83
4.10 Població estrangera segons nacionalitat, per continents		4.10 Población extranjera según nacionalidad, por continentes	
Total	83	Total	83
Homes	84	Hombres	84
Dones	84	Mujeres	84
4.11 Població estrangera segons nacionalitat, per països		4.11 Población extranjera según nacionalidad, por países	
Total	85	Total	85
Homes	86	Hombres	86
Dones	87	Mujeres	87
4.12 Població que viu en col·lectius segon edat		4.12 Población que vive en colectivos según edad	
Total	88	Total	88
Homes i dones	88	Hombres y mujeres	88
5. CLASSIFICACIONS DE LA POBLACIÓ DELS BARRIS		5. CLASIFICACIONES DE LA POBLACIÓN DE LOS BARRIOS	
5.1 Població segons edat en 3 grups		5.1 Población según edad en 3 grupos	
Total	91	Total	91
Homes	93	Hombres	93
Dones	95	Mujeres	95

5.2 Població segons edat en grups de cinc anys		5.2 Población según edad en grupos de cinco años	
Total	97	Total	97
Homes	101	Hombres	101
Dones	105	Mujeres	105
5.3 Població de menys de 20 anys segons edat		5.3 Población de menos de 20 años según edad	
Total	109	Total	109
Homes	113	Hombres	113
Dones	117	Mujeres	117
5.4 Població segons lloc de naixement		5.4 Población según lugar de nacimiento	
Total	121	Total	121
Homes	123	Hombres	123
Dones	125	Mujeres	125
5.5 Població nascuda a la resta de la Comunitat per comarques principals.....	127	5.5 Población nacida en el resto de la Comunidad por comarcas principales.....	127
5.6 Població nascuda a la resta de l'Estat per comunitats principals.....	129	5.6 Población nacida en el resto del Estado por comunidades principales.....	129
5.7 Població nascuda a la resta de l'Estat per províncies principals	131	5.7 Población nacida en el resto del Estado por provincias principales	131
5.8 Població nascuda a l'estranger segons continent de naixement	133	5.8 Población nacida en el extranjero según continente de nacimiento	133
5.9 Població estrangera segons edat en 3 grups		5.9 Población extranjera según edad en 3 grupos	
Total	135	Total	135
Homes	137	Hombres	137
Dones	139	Mujeres	139
5.10 Població estrangera segons nacionalitat, per continents		5.10 Población extranjera según nacionalidad, por continentes	
Total	141	Total	141
Homes	143	Hombres	143
Dones	145	Mujeres	145
5.11 Nacionalitats estrangeres majoritàries a cada Barri	147	5.11 Nacionalidades extranjeras mayoritarias en cada Barrio	147
5.12 Població que viu en col·lectius segons sexe.....	151	5.12 Población que vive en colectivos según sexo.....	151
6. CLASSIFICACIONS DE LA POBLACIÓ PER SECCIONS CENSALS		6. CLASIFICACIONES DE LA POBLACIÓN POR SECCIONES CENSALES	
6.1 Població segons edat en tres grups i sexe	155	6.1 Población según edad en tres grupos y sexo	155
7. ESTRUCTURA I COMPOSICIÓ DELS FULLS FAMILIARS		7. ESTRUCTURA Y COMPOSICIÓN DE LAS HOJAS FAMILIARES	
7.1 Nombre de adreces, fulls padronals i persones.....	169	7.1 Número de direcciones, hojas padronales y personas	169
7.2 Nombre de fulls familiars per adreça	169	7.2 Número de hojas familiares por dirección	169
7.3 Nombre de fulls familiars segons grandària	169	7.3 Número de hojas familiares según tamaño.....	169
7.4.1 Nombre de fulls familiars i persones segons composició	170	7.4.1 Número de hojas familiares y personas según composició	170
7.4.2 Nombre de fulls familiars i persones segons composició	170	7.4.2 Número de hojas familiares y personas según composició	170
7.4.3 Nombre de fulls familiars i persones segons composició	170	7.4.3 Número de hojas familiares y personas según composició	170
7.5 Nombre de fulls familiars i persones segons nombre de menors de 18 anys	171	7.5 Número de hojas familiares y personas según número de menores de 18 años	171
7.6 Nombre de fulls familiars segons menors de 16 anys que conviuen amb adults.....	171	7.6 Número de hojas familiares según menores de 16 años que conviven con adultos.....	171
7.7 Nombre de fulls familiars segons menors de 10 anys que conviuen amb adults.....	171	7.7 Número de hojas familiares según menores de 10 años que conviven con adultos.....	171
7.8 Nombre de fulls familiars segons menors de 5 anys que conviuen amb adults.....	171	7.8 Número de hojas familiares según menores de 5 años que conviven con adultos.....	171
7.9 Nombre de fulls i persones per Juntas Municipals.....	171	7.9 Número de hojas y personas por Juntas Municipales.....	171
7.10 Nombre de fulls i persones per Districtes.....	172	7.10 Número de hojas y personas por Distritos.....	172
7.11 Nombre de fulls i persones per Barris	173	7.11 Número de hojas y personas por Barrios.....	173

7.12 Nombre de fulls familiars segons grandària per Districte.....	175	7.12 Número de hojas familiares según tamaño por Distrito	175
7.13 Nombre de fulls familiars segons grandària per Barris.....	176	7.13 Número de hojas familiares según tamaño por Barrio	176
7.14.1 Nombre de fulls familiars segons composició per Districte.....	178	7.14.1 Número de hojas familiares según composición por Distrito.....	178
7.14.2 Nombre de fulls familiars segons composició per Districte.....	178	7.14.2 Número de hojas familiares según composición por Distrito.....	178
7.15.1 Nombre de fulls familiars segons composició per Barri	179	7.15.1 Número de hojas familiares según composición por Barrio.....	179
7.15.2 Nombre de fulls familiars segons composició per Barri	181	7.15.2 Número de hojas familiares según composición por Barrio.....	181
7.16 Nombre de fulls familiars segons nombre de menors de 18 anys per Districte	183	7.16 Número de hojas familiares según número de menores de 18 años por Distrito.....	183
7.17 Nombre de fulls familiars segons nombre de menors de 18 anys per Barri.....	184	7.17 Número de hojas familiares según número de menores de 18 años por Barrio.....	184

CONCEPTES I DEFINICIONS.**ÀMBIT GEOGRÀFIC.**

És tot el terme municipal de la ciutat de València.

Nota: En esta publicació s'utilitza la delimitació territorial aprovada al Ple de l'Ajuntament de València a 31 de gener de 2003.

ÀMBIT POBLACIONAL.

És el conjunt de persones que tenen la seua residència habitual a la ciutat de València, o que vivint a diversos municipis, és a València on habiten més temps a l'any.

ÀMBIT TEMPORAL.

El fitxer del Padró Municipal d'habitants a 1 de gener de 2006, i a eixa data fan referència les característiques de cada habitant. Esta població va ser aprovada al Ple de l'Ajuntament de 30 de març de 2006.

CARACTERÍSTIQUES TABULADES.

Tipus d'habitatge.

Domicili.

Sexe.

Data de naixement.

Lloc de naixement.

Nacionalitat.

TIPUS D'HABITATGE.

Cada full padronal recull tots els residents a un habitatge, que pot ser de dos tipus: **familiar** i **col·lectiu**.

DOMICILI.

La població es classifica segons el **districte, barri** o **secció** on es trobe el seu habitatge. Aquesta és la mínima desagregació territorial considerada en la present publicació.

SEXE.

Es classifica en homes i dones.

EDAT.

Edat, en anys complets, el dia 1 de gener de 2006.

LLOC DE NAIXEMENT.

Es tabula el **municipi** de naixement per als nascuts a la comarca de L'Horta; la **comarca** per als nascuts a la resta de la Comunitat Valenciana; la **província** i la **comunitat autònoma** per als nascuts a la resta d'Espanya i el **país** de naixement i el **continent** per als nascuts a l'estranger.

NACIONALITAT.

En cas de doble nacionalitat, serà espanyola si alguna ho és, si no, es considera aquella que el mateix empadronat considera més significativa. Les classificacions són segons **país** i **continent**.

CONCEPTOS Y DEFINICIONES.**ÁMBITO GEOGRÁFICO.**

Es todo el término municipal de la ciudad de Valencia.

Nota: En esta publicación se utiliza la delimitación territorial aprobada en el Pleno del Ayuntamiento de Valencia a 31 de enero de 2003.

ÁMBITO POBLACIONAL.

Es el conjunto de personas que tienen su residencia habitual en la ciudad de Valencia, o que viviendo en varios municipios, es en Valencia donde habitan durante más tiempo al año.

ÁMBITO TEMPORAL.

El fichero del Padrón Municipal de habitantes a 1 de enero de 2006, fecha a la que van referidas las características de cada habitante. Esta población fue aprobada en el Pleno del Ayuntamiento de 30 de marzo de 2006.

CARACTERÍSTICAS TABULADAS.

Tipo de vivienda.

Domicilio.

Sexo.

Fecha de nacimiento.

Lugar de nacimiento.

Nacionalidad.

TIPO DE VIVIENDA.

Cada hoja padronal recoge a todos los residentes en una vivienda, esta puede ser de dos tipos: **familiar** y **colectiva**.

DOMICILIO.

La población se la clasifica según el **distrito, barrio** o **sección** donde se encuentre su vivienda. Esta es la mínima desagregación territorial considerada en esta publicación.

SEXO.

Se clasifica como varones o mujeres.

EDAD.

Edad, en años cumplidos, el día 1 de enero de 2006.

LUGAR DE NACIMIENTO.

Se tabula el **municipio** de nacimiento para los nacidos en la comarca de L'Horta; la **comarca** para los nacidos en el resto de la Comunidad Valenciana; la **província** y la **comunidad autònoma** para los nacidos en el resto de España y el **país** de nacimiento y **continente** para los nacidos en el extranjero.

NACIONALIDAD.

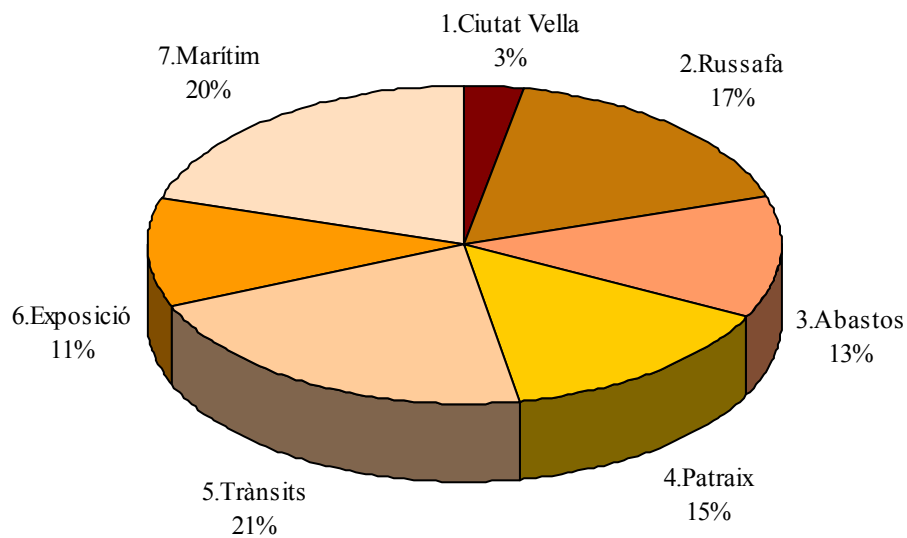
En caso de doble nacionalidad, española si alguna de ellas lo es, si no se considera aquella que el propio empadronado considera más significativa. Las clasificaciones son según **país** y **continente**.

1. POBLACIÓ A 1-1-2006

1.1 Població a les Junes Municipals per sexe.

1.1 Población en las Juntas Municipales por sexo.

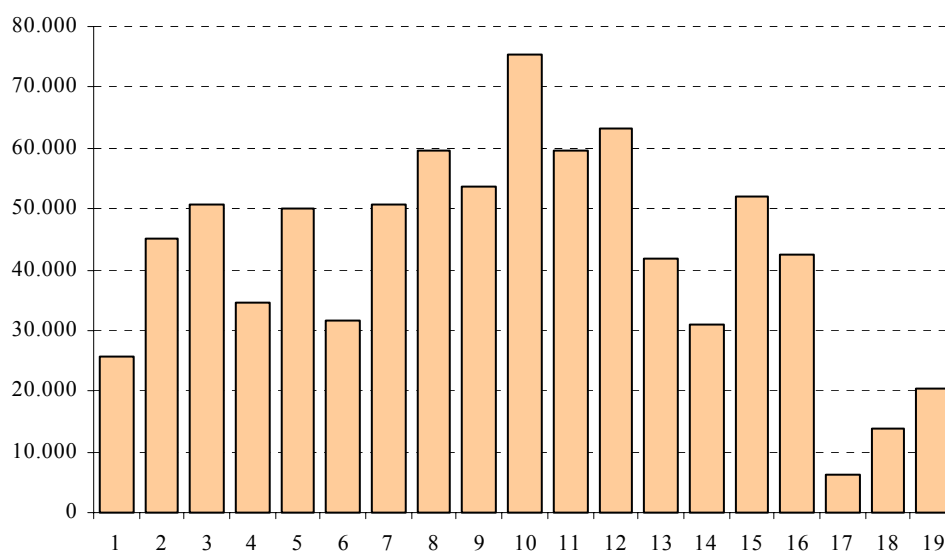
	Total	Homes	Dones
Total	807.396	389.677	417.719
1.Ciutat Vella	25.546	12.185	13.361
2.Russafa	135.219	64.742	70.477
3.Abastos	101.267	47.356	53.911
4.Patraix	118.733	58.048	60.685
5.Trànsits	173.740	84.375	89.365
6.Exposició	88.249	42.686	45.563
7.Marítim	164.642	80.285	84.357

POBLACIÓ A LES JUNTES MUNICIPALS A 01-01-2006

1.2 Població als Districtes per sexe.

1.2 Población en los Distritos por sexo.

	Total	Homes	Dones
Total	807.396	389.677	417.719
1. Ciutat Vella	25.546	12.185	13.361
2. L'Eixample	45.131	20.758	24.373
3. Extramurs	50.686	23.227	27.459
4. Campanar	34.708	16.705	18.003
5. La Saïdia	50.191	23.688	26.503
6. El Pla del Real	31.616	14.792	16.824
7. L'Olivereta	50.581	24.129	26.452
8. Patraix	59.441	28.840	30.601
9. Jesús	53.819	26.466	27.353
10. Quatre Carreres	75.274	36.631	38.643
11. Poblets Marítics	59.489	28.931	30.558
12. Camins al Grau	63.372	31.152	32.220
13. Algirós	41.781	20.202	21.579
14. Benimaclet	31.062	14.976	16.086
15. Rascanya	51.860	25.884	25.976
16. Benicalap	42.607	21.216	21.391
17. Pobles del Nord	6.104	2.934	3.170
18. Pobles de l'Oest	13.841	6.866	6.975
19. Pobles del Sud	20.287	10.095	10.192

POBLACIÓ ALS DISTRICTES A 01-01-2006

1.3 Població als Barris per sexe.

1.3 Población en los Barrios por sexo.

	Total	Homes	Dones
Total	807.396	389.677	417.719
1. CIUTAT VELLA			
1. La Seu	2.731	1.298	1.433
2. La Xerea	3.884	1.801	2.083
3. El Carme	6.017	2.949	3.068
4. El Pilar	3.986	1.960	2.026
5. El Mercat	3.263	1.607	1.656
6. Sant Francesc	5.665	2.570	3.095
2. L'EIXAMPLE			
1. Russafa	25.599	11.970	13.629
2. El Pla del Remei	7.107	3.195	3.912
3. Gran Via	12.425	5.593	6.832
3. EXTRAMURS			
1. El Botànic	6.526	3.076	3.450
2. La Roqueta	4.768	2.210	2.558
3. La Petxina	15.554	7.012	8.542
4. Arrancapins	23.838	10.929	12.909
4. CAMPANAR			
1. Campanar	12.448	5.953	6.495
2. Les Tendetes	5.715	2.640	3.075
3. El Calvari	5.270	2.522	2.748
4. Sant Pau	11.275	5.590	5.685
5. LA SAÏDIA			
1. Marxalenes	11.648	5.425	6.223
2. Morvedre	10.651	4.910	5.741
3. Trinitat	8.410	3.863	4.547
4. Tormos	9.135	4.521	4.614
5. Sant Antoni	10.347	4.969	5.378
6. EL PLA DEL REAL			
1. Exposició	6.984	3.242	3.742
2. Mestalla	15.014	7.068	7.946
3. Jaume Roig	6.951	3.258	3.693
4. Ciutat Universitària	2.667	1.224	1.443
7. L'OLIVERETA			
1. Nou Moles	27.234	12.930	14.304
2. Soternes	5.212	2.515	2.697
3. Tres Forques	9.303	4.372	4.931
4. La Font Santa	3.655	1.776	1.879
5. La Llum	5.177	2.536	2.641
8. PATRAIX			
1. Patraix	26.032	12.311	13.721
2. Sant Isidre	10.127	5.096	5.031
3. Vara de Quart	11.176	5.440	5.736
4. Safranar	8.691	4.250	4.441
5. Favara	3.415	1.743	1.672
9. JESÚS			
1. La Raiosa	15.789	7.641	8.148
2. L'Hort de Senabre	17.740	8.756	8.984
3. La Creu Coberta	6.505	3.162	3.343
4. Sant Marcel·lí	10.326	5.109	5.217
5. Camí Real	3.459	1.798	1.661

	Total	Homes	Dones
10. QUATRE CARRERES			
1. Montolivet	20.135	9.469	10.666
2. En Corts	12.335	6.034	6.301
3. Malilla	22.975	11.260	11.715
4. La Fonteta Sant Lluís	3.073	1.534	1.539
5. Na Rovella	9.050	4.547	4.503
6. La Punta	2.183	1.066	1.117
7. Ciutat de les Arts i les Ciències	5.523	2.721	2.802
11. POBLATS MARÍTIMS			
1. El Grau	9.513	4.780	4.733
2. El Cabanyal-El Canyamellar	20.769	9.721	11.048
3. La Malva-rosa	14.216	7.025	7.191
4. Beteró	8.516	4.159	4.357
5. Natzaret	6.475	3.246	3.229
12. CAMINS AL GRAU			
1. Aiora	26.049	12.811	13.238
2. Albors	9.289	4.388	4.901
3. La Creu del Grau	15.137	7.515	7.622
4. Camí Fondo	4.644	2.283	2.361
5. Penya-roja	8.253	4.155	4.098
13. ALGIRÓS			
1. L'Illa perduda	9.718	4.645	5.073
2. Ciutat Jardí	13.850	6.713	7.137
3. L'Amistat	8.151	3.966	4.185
4. La Bega Baixa	6.352	3.044	3.308
5. La Carrasca	3.710	1.834	1.876
14. BENIMACLET			
1. Benimaclet	25.171	12.102	13.069
2. Camí de Vera	5.891	2.874	3.017
15. RASCANYA			
1. Els Orriols	17.835	9.065	8.770
2. Torreïel	26.289	12.966	13.323
3. Sant Llorenç	7.736	3.853	3.883
16. BENICALAP			
1. Benicalap	36.055	17.906	18.149
2. Ciutat Fallera	6.552	3.310	3.242
17. POBLES DEL NORD			
1. Benifaraig	945	446	499
2. Poble Nou	1.049	535	514
3. Carpesa	1.254	604	650
4. Cases de Bàrcena	396	203	193
5. Mauella	59	33	26
6. Massarrojos	1.628	728	900
7. Borbotó	773	385	388
18. POBLES DE L'OEST			
1. Benimàmet	13.074	6.486	6.588
2. Beniferri	767	380	387
19. POBLES DEL SUD			
1. El Forn d'Alcedo	1.362	692	670
2. El Castellar-l'Oliveral	7.027	3.448	3.579
3. Pinedo	2.514	1.230	1.284
4. El Saler	1.527	798	729
5. El Palmar	782	375	407
6. El Perellonet	1.602	810	792
7. La Torre	5.067	2.532	2.535
8. Faitanar	406	210	196

1.4 Població a les Seccions Censals per sexe.

1.4 Población en las Secciones Censales por sexo.

	Seccions	Total	Homes	Dones
Total		807.396	389.677	417.719
1. CIUTAT VELLA				
1. La Seu	1	803	391	412
	2	966	434	532
	3	962	473	489
2. La Xerea	5	1.101	496	605
	7	756	351	405
	8	985	481	504
	9	1.042	473	569
3. El Carme	10	936	441	495
	11	1.364	671	693
	12	711	352	359
	13	719	343	376
	14	692	363	329
	17	812	387	425
	18	783	392	391
4. El Pilar	19	1.701	852	849
	22	1.434	685	749
	23	851	423	428
5. El Mercat	24	1.015	472	543
	25	958	498	460
	26	1.290	637	653
6. Sant Francesc	28	911	422	489
	30	906	411	495
	31	884	410	474
	32	1.348	608	740
	34	1.616	719	897
2. L'EIXAMPLE				
1. Russafa	1	1.058	449	609
	3	1.006	467	539
	4	1.499	654	845
	6	1.360	613	747
	8	1.249	572	677
	9	1.078	518	560
	10	910	411	499
	13	1.345	635	710
	14	757	341	416
	15	1.242	589	653
	16	1.431	705	726
	18	734	343	391
	19	1.332	649	683
	20	1.142	561	581
	21	965	468	497
	22	1.311	589	722
	23	1.290	611	679
	24	816	364	452
	25	835	388	447
	26	1.035	481	554
	30	1.022	523	499
	31	1.175	571	604
	32	1.007	468	539

	Seccions	Total	Homes	Dones
2. El Pla del Remei	33	1.575	704	871
	35	1.119	511	608
	36	776	344	432
	37	776	359	417
	38	575	256	319
	39	669	293	376
	40	846	379	467
	41	771	349	422
3. Gran Via	42	1.074	471	603
	43	678	308	370
	44	733	344	389
	45	1.434	635	799
	46	985	453	532
	47	855	379	476
	50	1.179	523	656
	51	676	288	388
	52	764	351	413
	53	910	412	498
	54	747	335	412
	55	1.347	619	728
	57	1.043	475	568
3. EXTRAMURS				
1. El Botànic	1	841	377	464
	2	1.477	687	790
	4	1.830	902	928
	7	1.082	525	557
	8	1.296	585	711
2. La Roqueta	10	1.781	864	917
	13	1.163	548	615
	14	712	314	398
	15	1.112	484	628
3. La Petxina	17	1.406	620	786
	18	830	359	471
	19	1.156	522	634
	20	1.404	646	758
	21	1.359	628	731
	23	758	329	429
	24	703	305	398
	25	1.047	478	569
	26	1.318	640	678
	27	614	266	348
	28	1.968	897	1.071
	29	932	412	520
	30	1.061	484	577
	32	998	426	572

	Seccions	Total	Homes	Dones
4. Arrancapins	33	965	443	522
	34	1.355	622	733
	35	1.786	855	931
	36	1.571	708	863
	37	1.214	559	655
	38	673	314	359
	40	980	441	539
	41	2.059	960	1.099
	44	1.642	761	881
	46	682	301	381
	47	1.683	804	879
	48	1.828	808	1.020
	49	1.123	490	633
	50	1.369	604	765
	51	1.086	503	583
	52	1.956	880	1.076
	53	959	448	511
	55	907	428	479
4. CAMPANAR				
1. Campanar	1	1.439	671	768
	2	808	374	434
	3	1.487	720	767
	4	928	434	494
	5	1.390	668	722
	6	1.656	810	846
	20	1.518	755	763
	21	1.895	898	997
	22	1.327	623	704
2. Les Tendetes	7	1.460	657	803
	8	1.084	518	566
	9	1.121	511	610
	10	1.131	532	599
	11	919	422	497
3. El Calvari	12	1.700	849	851
	14	906	416	490
	15	1.229	586	643
	16	1.435	671	764
4. Sant Pau	17	2.054	1.000	1.054
	18	1.714	851	863
	19	1.938	978	960
	23	1.039	508	531
	24	2.664	1.318	1.346
	25	1.866	935	931
5. LA SAÏDIA				
1. Marxalenes	1	1.262	575	687
	2	938	432	506
	3	850	401	449
	4	1.555	747	808
	5	1.330	621	709
	6	1.330	598	732
	7	1.166	524	642
	8	2.082	987	1.095
	9	1.135	540	595

	Seccions	Total	Homes	Dones
2. Morvedre	10	916	440	476
	11	1.200	544	656
	13	1.331	636	695
	14	787	355	432
	15	1.454	685	769
	16	1.174	554	620
	17	969	369	600
	18	772	366	406
	19	2.048	961	1.087
3. Trinitat	21	1.478	681	797
	22	1.684	748	936
	25	723	337	386
	26	1.593	762	831
	27	1.894	853	1.041
	28	1.038	482	556
4. Tormos	29	676	303	373
	30	674	336	338
	31	1.174	594	580
	33	1.874	913	961
	34	1.550	777	773
	36	1.341	649	692
	43	1.846	949	897
5. Sant Antoni	37	858	405	453
	38	1.408	666	742
	39	1.846	908	938
	40	2.158	1.024	1.134
	41	2.361	1.136	1.225
	42	1.716	830	886
6. EL PLA DEL REAL				
1. Exposició	1	1.356	622	734
	2	1.713	806	907
	3	787	368	419
	4	763	350	413
	5	1.042	486	556
	6	1.323	610	713
2. Mestalla	7	1.265	597	668
	8	2.092	972	1.120
	9	1.627	754	873
	11	990	449	541
	12	1.019	479	540
	13	1.256	595	661
	14	1.615	782	833
	15	2.053	963	1.090
	26	1.770	835	935
	27	1.327	642	685
3. Jaume Roig	16	835	408	427
	17	1.082	491	591
	18	1.114	508	606
	19	1.155	541	614
	20	728	343	385
	21	1.052	524	528
4. Ciutat Universitària	22	985	443	542
	23	1.207	568	639
	24	1.460	656	804

	Seccions	Total	Homes	Dones
7. L'OLIVERETA				
1. Nou Moles	1	1.279	603	676
	2	1.935	919	1.016
	3	1.574	741	833
	4	1.071	508	563
	5	862	421	441
	6	1.198	544	654
	7	1.213	566	647
	8	783	364	419
	9	1.171	520	651
	10	1.337	641	696
	11	730	345	385
	12	1.094	520	574
	13	770	366	404
	14	1.112	548	564
	15	1.016	501	515
	16	2.006	950	1.056
	17	2.129	995	1.134
	18	1.378	659	719
	19	1.646	814	832
	20	1.763	840	923
	41	1.167	565	602
2. Soternes	21	1.395	683	712
	22	1.593	782	811
	23	833	367	466
	24	1.391	683	708
3. Tres Forques	25	1.107	518	589
	26	970	481	489
	27	1.058	529	529
	29	2.040	973	1.067
	30	757	339	418
	31	1.253	617	636
	32	1.380	565	815
	33	738	350	388
4. La Fontanta	36	1.648	789	859
	37	2.007	987	1.020
5. La Llum	39	1.489	730	759
	40	1.307	634	673
	42	2.381	1.172	1.209
8. PATRAIX				
1. Patraix	1	799	352	447
	2	898	432	466
	3	849	407	442
	4	1.847	874	973
	5	1.109	501	608
	6	1.163	539	624
	7	1.513	828	685
	8	930	392	538
	9	919	431	488
	10	825	364	461
	11	1.237	592	645
	12	1.547	724	823
	13	2.392	1.170	1.222

	Seccions	Total	Homes	Dones
1. Patraix	14	2.002	948	1.054
(Continuació)	15	1.095	512	583
	16	783	368	415
	17	888	408	480
	18	2.276	1.109	1.167
	33	1.840	844	996
	40	1.120	516	604
2. Sant Isidre	19	1.621	825	796
	20	1.932	988	944
	21	1.565	780	785
	34	1.618	814	804
	35	2.134	1.064	1.070
	39	1.257	625	632
3. Vara de Quart	22	1.487	704	783
	23	1.031	508	523
	24	1.434	696	738
	25	882	441	441
	26	1.645	800	845
	36	1.408	696	712
	37	1.637	796	841
	38	1.652	799	853
4. Safranar	27	1.269	616	653
	28	860	407	453
	29	987	489	498
	30	1.982	1.002	980
	41	1.421	681	740
	42	2.172	1.055	1.117
5. Favara	31	1.668	841	827
	32	1.747	902	845
9. JESÚS				
1. La Raiosa	1	1.338	624	714
	2	1.103	482	621
	3	1.174	531	643
	4	1.036	495	541
	5	2.016	1.013	1.003
	7	1.865	973	892
	8	1.136	539	597
	9	1.645	811	834
	10	1.676	799	877
	12	1.101	562	539
	41	1.699	812	887
2. L'Hort de Senabre	13	973	502	471
	14	741	353	388
	15	882	450	432
	16	1.563	767	796
	17	1.001	500	501
	18	1.683	821	862
	19	1.437	730	707
	20	1.861	916	945
	21	2.150	1.047	1.103
	22	1.407	674	733
	23	1.341	649	692
	24	1.116	552	564
	42	1.585	795	790

	Seccions	Total	Homes	Dones
3. La Creu Coberta	25	1.468	719	749
	26	1.660	832	828
	28	2.147	1.033	1.114
	29	1.230	578	652
4. Sant Marcel·lí	30	2.065	1.042	1.023
	31	1.536	765	771
	32	1.004	492	512
	33	763	404	359
	34	870	409	461
	35	1.188	586	602
	36	879	443	436
	37	987	477	510
	40	1.034	491	543
5. Camí Real	38	1.583	837	746
	39	1.876	961	915
10. QUATRE CARRERES				
1. Montolivet	1	2.017	909	1.108
	2	1.597	753	844
	3	1.869	944	925
	4	1.260	597	663
	5	1.574	728	846
	6	1.326	631	695
	7	2.139	1.023	1.116
	8	1.877	899	978
	9	1.218	566	652
	10	1.160	538	622
	11	992	464	528
	12	908	409	499
	44	1.344	642	702
	45	854	366	488
2. En Corts	13	1.535	789	746
	14	1.188	587	601
	15	1.100	522	578
	16	1.415	691	724
	17	1.261	608	653
	18	1.517	730	787
	19	1.577	781	796
	21	1.693	833	860
	46	1.049	493	556
3. Malilla	22	2.166	1.064	1.102
	23	1.404	666	738
	24	2.279	1.100	1.179
	25	966	475	491
	26	2.011	955	1.056
	27	1.106	516	590
	28	1.383	656	727
	29	1.998	993	1.005
	39	1.620	857	763
	43	969	505	464
	47	1.315	639	676
	48	1.498	751	747
	49	1.637	811	826
	50	1.246	597	649
	51	1.377	675	702

	Seccions	Total	Homes	Dones
4. La Fonteta Sant Lluís	30	1.044	509	535
	31	2.029	1.025	1.004
5. Na Rovella	32	1.832	916	916
	33	1.606	844	762
	34	683	337	346
	35	1.278	642	636
	36	1.152	573	579
	37	1.348	658	690
	38	1.151	577	574
6. La Punta	41	994	480	514
	54	1.189	586	603
7. Ciutat de les Arts i les Ciències	40	1.530	762	768
	52	2.024	1.012	1.012
	53	1.969	947	1.022
11. POBLATS MARITIMS				
1. El Grau	1	1.482	785	697
	2	1.605	796	809
	3	1.102	605	497
	4	1.309	641	668
	5	1.785	879	906
	6	1.066	488	578
	54	1.164	586	578
2. El Cabanyal-El Canyameler	8	679	321	358
	9	2.144	1.021	1.123
	10	728	351	377
	11	644	287	357
	12	842	403	439
	13	1.309	607	702
	14	899	415	484
	15	924	415	509
	16	702	327	375
	17	887	417	470
	18	904	406	498
	19	1.043	459	584
	21	1.270	596	674
	22	1.041	473	568
	24	1.141	554	587
	26	945	464	481
	27	847	412	435
	28	705	326	379
	29	812	395	417
	30	1.338	610	728
	31	965	462	503
3. La Malva-rosa	32	1.220	606	614
	33	1.888	951	937
	34	1.803	862	941
	35	1.313	666	647
	36	1.022	512	510
	37	929	423	506
	38	1.455	728	727
	39	1.443	703	740
	50	1.494	735	759
	53	1.649	839	810

	Seccions	Total	Homes	Dones
4. Beteró	40	1.284	607	677
	41	2.391	1.195	1.196
	42	1.487	731	756
	51	1.253	588	665
	52	2.101	1.038	1.063
5. Natzaret	44	922	484	438
	45	1.174	580	594
	46	1.508	747	761
	47	1.535	772	763
	48	1.336	663	673
12. CAMINS AL GRAU				
1. Aiora	1	1.364	644	720
	2	1.306	644	662
	3	1.793	870	923
	5	764	352	412
	6	1.282	595	687
	7	882	446	436
	8	1.536	752	784
	9	1.147	526	621
	10	1.563	791	772
	11	1.026	493	533
	12	1.760	875	885
	13	2.101	1.013	1.088
	14	1.658	831	827
	15	1.319	678	641
	16	1.463	750	713
	38	1.996	1.031	965
	39	1.651	790	861
43	1.438	730	708	
2. Albors	18	1.284	595	689
	19	1.334	636	698
	20	1.347	662	685
	21	756	354	402
	22	1.284	593	691
	23	1.351	637	714
24	1.933	911	1.022	
3. La Creu del Grau	25	2.434	1.225	1.209
	26	1.334	644	690
	27	1.516	794	722
	28	1.769	869	900
	29	1.241	667	574
	30	1.545	723	822
	31	1.340	675	665
	32	1.031	481	550
33	1.249	612	637	
40	1.678	825	853	
4. Camí Fondo	34	1.041	510	531
	35	1.079	527	552
5. Penya-roja	36	2.524	1.246	1.278
	37	1.797	923	874
	41	2.476	1.248	1.228
	42	2.473	1.249	1.224
	44	1.507	735	772

	Seccions	Total	Homes	Dones
13. ALGIRÓS				
1. L'Illa Perduda	1	2.069	1.008	1.061
	2	2.245	1.106	1.139
	3	1.047	482	565
	4	1.537	709	828
	5	1.665	801	864
	30	1.155	539	616
2. Ciutat Jardí	7	1.026	503	523
	8	1.501	716	785
	9	1.139	521	618
	10	1.637	799	838
	11	847	405	442
	12	2.236	1.081	1.155
	13	1.036	507	529
	14	1.941	966	975
	27	1.426	698	728
	29	1.061	517	544
3. L'Amistat	15	1.188	552	636
	16	2.051	1.109	942
	17	1.580	734	846
	19	1.184	563	621
	20	854	412	442
4. La Bega Baixa	21	1.294	596	698
	22	1.278	619	659
	23	1.877	906	971
	24	1.937	901	1.036
5. La Carrasca	26	1.260	618	642
	25	2.173	1.082	1.091
	28	1.537	752	785
14. BENIMACLET				
1. Benimaclet	1	2.147	1.052	1.095
	2	1.535	719	816
	3	852	400	452
	4	1.456	737	719
	5	1.144	501	643
	6	1.249	597	652
	7	1.023	469	554
	8	1.024	482	542
	9	1.122	525	597
	10	717	346	371
	11	931	457	474
	12	1.068	518	550
	13	1.649	810	839
	14	1.213	595	618
	15	1.198	582	616
	16	765	377	388
	17	994	483	511
	21	1.435	713	722
	22	1.091	536	555
	23	1.217	574	643
	24	1.341	629	712
2. Camí de Vera	18	1.680	824	856
	19	1.913	944	969
	20	2.298	1.106	1.192

	Seccions	Total	Homes	Dones	
15. RASCANYA					
1. Els Orriols	1	1.173	604	569	
	2	983	530	453	
	3	1.378	650	728	
	4	1.174	582	592	
	5	1.540	797	743	
	6	1.683	876	807	
	7	1.157	595	562	
	8	1.294	686	608	
	10	1.126	575	551	
	11	1.278	675	603	
	12	1.594	773	821	
	13	1.181	597	584	
	31	987	475	512	
	36	1.287	650	637	
	2. Torreïel	14	1.491	728	763
		15	1.435	714	721
16		1.501	694	807	
17		1.467	747	720	
18		2.336	1.132	1.204	
19		1.142	575	567	
20		1.444	727	717	
21		2.088	1.049	1.039	
22		1.352	671	681	
23		1.656	815	841	
24		1.751	857	894	
25		1.400	683	717	
26		1.259	638	621	
27		926	439	487	
28	2.491	1.248	1.243		
30	1.693	831	862		
32	857	418	439		
3. Sant Llorenç	29	1.246	597	649	
	33	2.430	1.231	1.199	
	34	2.354	1.175	1.179	
	35	1.706	850	856	
16. BENICALAP					
1. Benicalap	1	1.732	868	864	
	2	2.018	973	1.045	
	3	2.011	1.003	1.008	
	4	809	408	401	
	5	1.531	740	791	
	6	1.857	927	930	
	8	1.570	772	798	
	9	1.178	609	569	
	10	1.108	545	563	
	11	1.311	645	666	
	12	987	506	481	
	13	1.331	635	696	
	14	1.571	806	765	
	15	1.701	834	867	
	16	1.611	823	788	
		17	1.980	977	1.003

	Seccions	Total	Homes	Dones
1. Benicalap	18	976	489	487
(Continuació)	19	2.256	1.135	1.121
	24	1.621	796	825
	25	1.315	650	665
	26	1.581	821	760
	27	1.507	720	787
	28	1.391	681	710
	29	1.102	543	559
2. Ciutat Fallera	20	1.681	827	854
	21	1.463	723	740
	22	1.091	545	546
	23	2.317	1.215	1.102
17. POBLES DEL NORD				
1. Benifaraig	1	945	446	499
2. Poble Nou	2	1.049	535	514
3. Carpesa	3	1.254	604	650
4. Cases de Bàrcena	1	396	203	193
5. Mauella	1	59	33	26
6. Massarrojos	6	1.628	728	900
7. Borbotó	7	773	385	388
18. POBLES DE L'OEST				
1. Benimàmet	1	1.514	744	770
	2	1.056	523	533
	3	1.408	710	698
	4	1.190	575	615
	5	1.153	561	592
	6	1.428	696	732
	7	1.346	701	645
	8	1.878	904	974
	9	1.043	525	518
	10	1.058	547	511
2. Beniferri	4	767	380	387
19. POBLES DEL SUD				
1. El Forn d'Alcedo	1	1.362	692	670
2. El Castellar-L'Oliveral	2	807	392	415
	3	1.641	807	834
	4	1.212	595	617
	5	2.228	1.093	1.135
	15	1.139	561	578
3. Pinedo	6	1.801	872	929
	7	713	358	355
4. El Saler	8	1.527	798	729
5. El Palmar	9	782	375	407
6. El Perellonet	16	1.602	810	792
7. La Torre	11	902	451	451
	12	832	415	417
	13	1.621	813	808
	14	1.712	853	859
8. Faitanar	12	406	210	196

1.5 Població per Codis Postals i sexe.

1.5 Población por Códigos Postales y sexo.

	Total	Homes	Dones		Total	Homes	Dones
Total	807.396	389.677	417.719				
46001	9.992	4.869	5.123	46016	2.929	1.411	1.518
46002	3.783	1.741	2.042	46017	46.509	23.070	23.439
46003	11.272	5.370	5.902	46018	54.361	25.624	28.737
46004	8.387	3.723	4.664	46019	42.742	21.427	21.315
46005	20.411	9.240	11.171	46020	34.140	16.492	17.648
46006	52.699	25.143	27.556	46021	38.051	18.206	19.845
46007	46.504	22.157	24.347	46022	58.559	28.546	30.013
46008	30.578	13.913	16.665	46023	29.324	14.559	14.765
46009	51.516	24.392	27.124	46024	12.976	6.582	6.394
46010	27.956	12.967	14.989	46025	34.288	17.110	17.178
46011	39.130	18.745	20.385	46026	24.232	11.943	12.289
46012	6.826	3.401	3.425	46035	13.094	6.495	6.599
46013	22.157	10.992	11.165	46112	1.621	723	898
46014	41.919	20.582	21.337	46131	373	195	178
46015	41.008	20.026	20.982	46135	59	33	26

1.6 Població de la ciutat de València per oficines del SERVEF, edat i sexe.

1.6 Población de la ciudad de Valencia por oficinas del SERVEF, edad y sexo.

	Total			Homes			Dones		
	0-15	16-64	65 i més	0-15	16-64	65 i més	0-15	16-64	65 i més
Total	114.239	554.122	139.035	58.553	276.602	54.522	55.686	277.520	84.513
Av. Port	12.176	55.840	13.414	6.241	28.384	5.261	5.935	27.456	8.153
Joan Llorens	17.264	84.596	24.087	8.803	41.522	9.238	8.461	43.074	14.849
Vila Barberà	15.262	79.002	20.911	7.918	39.579	8.063	7.344	39.423	12.848
Lluís Oliag	17.809	85.511	23.005	9.080	42.811	8.828	8.729	42.700	14.177
Arts Gràfiques	17.892	86.172	20.502	9.162	42.335	8.222	8.730	43.837	12.280
Alfambra*	13.164	66.333	17.431	6.709	32.824	6.721	6.455	33.509	10.710
Av. Cid*	6.458	30.131	5.330	3.303	15.099	2.180	3.155	15.032	3.150
Felip Rinaldi*	12.204	57.036	12.340	6.305	29.200	5.166	5.899	27.836	7.174
Burjassot*	1.966	9.212	1.916	1.009	4.685	801	957	4.527	1.115
Meliana*	44	289	99	23	163	42	21	126	57

*Oficines del SERVEF que també donen cobertura a població de altres municipis.

1.7 Població per Centres Municipals de Servicis Socials i sexe.

1.7 Población por Centros Municipales de Servicios Sociales y sexo.

	Àmbit d'actuació . Barris	Total	Homes	Dones
Total		807.396	389.677	417.719
Benimaclet	5.3, 6.1, 6.2, 6.3, 6.4, 13.4, 13.5, 14.1, 14.2	81.150	38.509	42.641
Campanar	4.1, 4.2, 4.3, 4.4, 16.1, 16.2, 18.1, 18.2	91.156	44.787	46.369
Ciutat Vella	1.1, 1.2, 1.3, 1.4, 1.5, 1.6, 2.1, 2.2, 2.3, 3.2	75.445	35.153	40.292
Sant Marcel·lí	8.5, 9.1, 9.2, 9.3, 9.4, 9.5, 19.7, 19.8	62.707	30.951	31.756
Fontsanta	7.3, 7.4, 7.5, 8.1, 8.2, 8.3, 8.4	74.161	35.781	38.380
Malva-rosa	11.2, 11.3, 11.4, 13.1, 13.2	67.069	32.263	34.806
Natzaret	10.7, 11.1, 11.5, 19.3, 19.4, 19.5, 19.6	27.936	13.960	13.976
Olivereta	3.1, 3.3, 3.4, 7.1, 7.2	78.364	36.462	41.902
Quatre Carreres	10.1, 10.2, 10.3, 10.4, 10.5, 10.6, 19.1, 19.2	78.140	38.050	40.090
Salvador Allende	5.1, 5.2, 5.4, 5.5, 15.1, 15.2, 15.3, 17.1, 17.2, 17.3, 17.4, 17.5, 17.6, 17.7	99.745	48.643	51.102
Trafalgar	12.1, 12.2, 12.3, 12.4, 12.5, 13.3	71.523	35.118	36.405

1.8 Població del municipi de València inclosa a les Zones de Salut.

1.8 Población del municipio de Valencia incluida en las Zonas de Salud.

Centre d'Especialitat	Centre de Salut	Departament	Zona	Seccions que conté*	Total	0-14 anys
Total València					807.396	107.098
C.Esp.El Grao	C.S Almàsera	05	02	DT 17 SC 1 (BA 4)	396	35
C.Esp.El Grao	C.S Museros	05	06	DT 17 SC 1 (BA 5)	59	3
C.Esp.El Grao	C.S. Benimaclet	05	09	DT 6 SC 16-22,24; DT 14 SC 1-12,15-22,24	35.394	4.808
C.Esp.El Grao	C.S. Salvador Pau	05	10	DT 6 SC 1-9,12-15,26,27; DT 12 SC 1-3,5-9,18-24	40.371	5.444
C.Esp.El Grao	C.S. Serrería II	05	11	DT 12 SC 10-16,38,39,43; DT 13 SC 1-5,7-14,25,27,29,30	41.716	5.528
C.Esp.El Grao	C.S.República Argentina	05	12	DT 6 SC 11,23; DT 13 SC 15-24,26,28	18.237	2.335
C.Esp.El Grao	C.S. Trafalgar	05	13	DT 12 SC 25-37,40,41,42,44	28.034	4.459
C.Esp.El Grao	C.S. Malvarrosa	05	14	DT 11 SC 12,13,19,32-39,50,53	17.410	2.184
C.Esp.El Grao	C.S. Serrería I	05	15	DT 11 SC 1-6,8-11,14-18,21-24,26-31,40-42,51,52,54	35.604	4.993
C.Esp.El Grao	C.S. Nazaret	05	16	DT 11 SC 44-48; DT 10 SC 42, 54	7.664	1.042
C.Esp. Burjassot	C.S. Benimamet	06	03	DT 18 SC 1-10	13.841	1.956
C.Esp. Burjassot	C.S. Moncada	06	10	DT 17 SC 6	1.628	279
C.Esp. Sueca	C.S. Mislata	07	05	DT 7 SC 21	1.395	175
C.Esp. Sueca	Consultorio Campanar	07	08	DT 4 SC 1-6,17-25	23.723	3.291
C.Esp. Sueca	C.S. Economista Gay	07	09	DT 4 SC 7-12,14-16; DT 5 SC 1-9,29-34,36,43	31.768	3.827
C.Esp. Sueca	C.S. Trinitat	07	10	DT 5 SC 10,11,13-19,21,22,25-28,37-42; DT 14 SC 13,14,23	33.487	4.125
C.Esp. Sueca	C.S. Benicalap I y II	07	11	DT 16 SC 1-6,8-29	42.607	6.185
C.Esp. Sueca	C.S. Salvador Allende	07	12	DT 15 SC 1-8,10-18,26,27,29,31,33-36	35.986	5.159
C.Esp. Sueca	C.S. Marco Merenciano	07	13	DT 15 SC 19-25,28,30,32; DT 17 SC 1(BA 1), 2,3,7	19.895	2.723
C.Esp. Juan Llorens	Consultorio Napoles y Sicilia	09	10	DT 1 SC 1-3,5,7-14,17-20,22-26,28,30-34, 36	25.546	2.602
C.Esp. Juan Llorens	C. S. Guillem de Castro	09	11	DT 3 SC 1-4,7,8,17-21,23-30, 32, 49, 50, 53	25.531	3.225
C.Esp. Juan Llorens	Consultorio Gil y Morte	09	12	DT 3 SC 10,13-15,33-38,40,41,44,46-48,51,52,55	25.155	2.935
C.Esp. Juan Llorens	C.S. Pintor Stolz	09	13	DT 7 SC 1-20,22-24,41	31.051	3.755
C.Esp. Juan Llorens	C.S. Fuensanta	09	14	DT 7 SC 25-27,29-37,39,40,42	18.135	2.403
C.Esp. Monteolivete	C.S. Ruzafa	10	09	DT 2 SC 1,3,8-10,13-16,18-26,30-33,36,43,44	26.502	3.035
C.Esp. Monteolivete	Consultorio Luis Oliag	10	10	DT 2 SC 4,6,35,37-42,45-47,50-55,57	18.629	2.621
C.Esp. Monteolivete	C.S. Padre Jofre	10	11	DT 8 SC 1-18,33,40; DT 9 SC 1-5,7-10,12,41	41.821	5.291
C.Esp. Monteolivete	C.S. Plaza Segovia	10	12	DT 8 SC 19-32,34-39,41,42; DT 9 SC 13-26,28,29,40,42	58.688	8.369
C.Esp. Monteolivete	C.S. Ingeniero J.Benlloch	10	13	DT 10 SC 13-19,21-29,32,33,35,38,39,43,46-51	41.177	5.578
C.Esp. Monteolivete	C.S. Fuente de San Luís	10	14	DT 10 SC 1-12,30,31,34,36,37,40,41,44,45,52,53	32.908	4.342
C.Esp. Monteolivete	C.S. San Marcelino	10	15	DT 9 SC 30-39; DT 19 SC 11-14	18.224	2.336
C.Esp. Monteolivete	C.S. Castellar-Oliveral	10	16	DT 19 SC 1-9,15,16	14.814	2.055

Nota: DT (districte), BA (barri), SC (secció)

Nota: Població a 01/01/2006 aprovada al Ple del Ajuntament de València el 30 de març de 2006

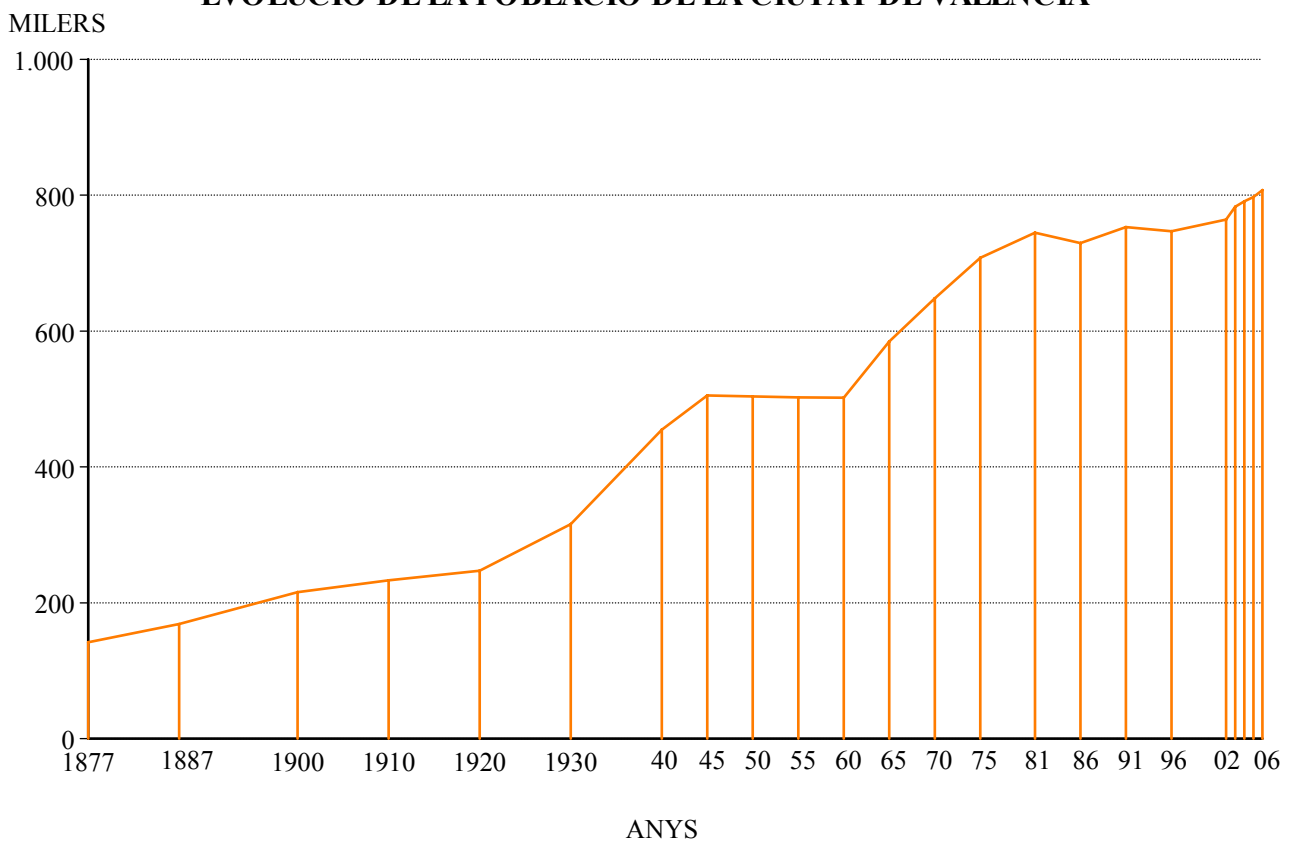
* Algunes de les àrees i zones de salut inclouen altres municipis diferents a València (Ordre de 27 de desembre de 1993, de la Conselleria de Sanitat i Consum, per la que es delimita el mapa sanitari de la Comunitat Valenciana).

2. EVOLUCIÓ DE LA POBLACIÓ

2.1 Evolució de la població de la ciutat de València.

2.1 Evolución de la población de la ciudad de Valencia.

Any	Població de Dret	Població de Fet
1857	-	106.435
1877	142.063	143.861
1887	168.740	170.763
1900	215.687	213.550
1910	233.018	233.348
1920	247.281	251.258
1930	315.816	320.195
1940	454.654	450.756
1945	505.181	507.015
1950	503.886	509.075
1955	502.489	511.440
1960	501.777	505.066
1965	584.631	584.672
1970	648.003	653.690
1975	707.915	714.086
1981	744.748	751.734
1986	729.419	738.575
1991	752.909	777.427
1996	746.683	764.924
2002	764.010	-
2003	782.846	-
2004	790.754	-
2005	797.291	-
2006	807.396	-

EVOLUCIÓ DE LA POBLACIÓ DE LA CIUTAT DE VALÈNCIA

2.2 Evolució de la població de la ciutat de València, l'Horta i la Comunitat Valenciana.

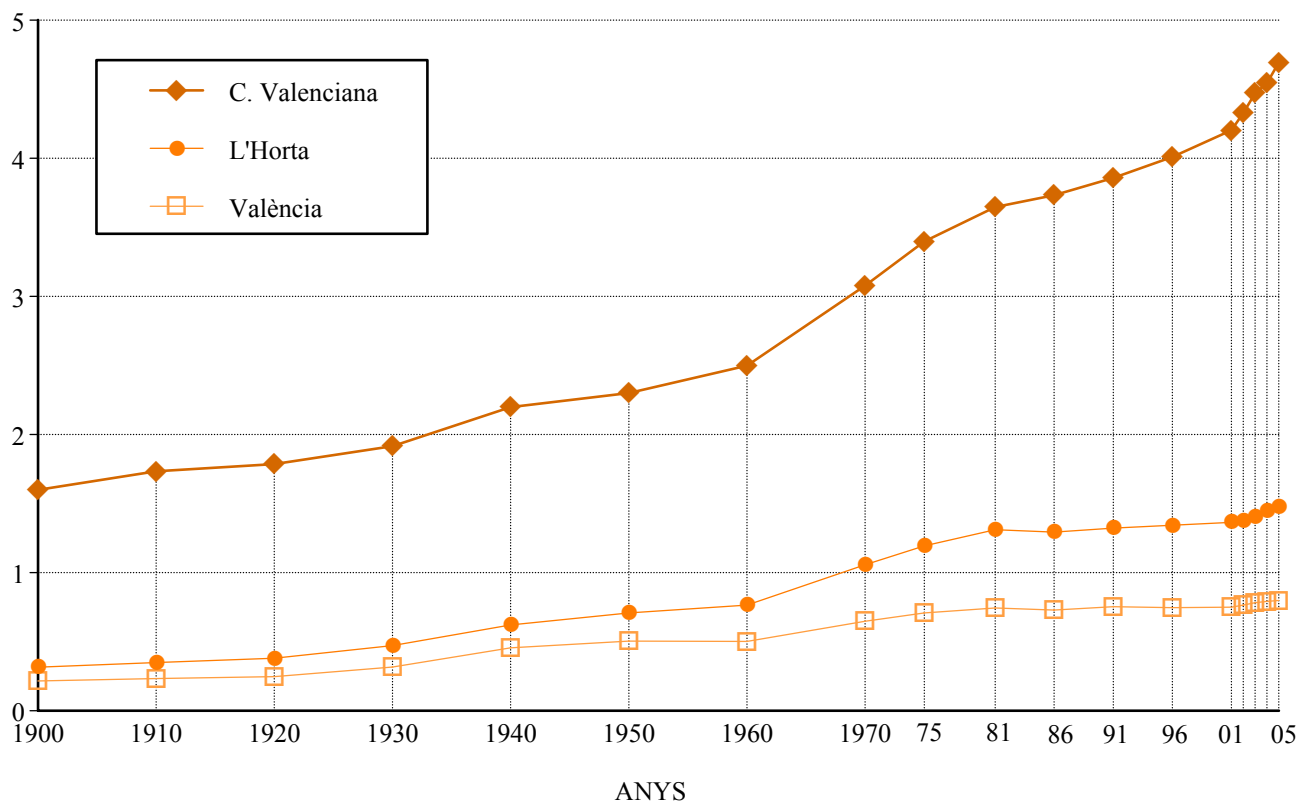
2.2 Evolución de la población de la ciudad de Valencia, l'Horta y la Comunidad Valenciana.

	(a) València	(b) L'Horta	(c) Comunitat Valenciana	València	L'Horta	Comunitat Valenciana	(a)/(b)	(a)/(c)
1900	215.687	314.516	1.599.530	100	100	100	68,6%	13,5%
1910	233.018	348.190	1.733.282	108	111	108	66,9%	13,4%
1920	247.281	379.247	1.785.227	115	121	112	65,2%	13,9%
1930	315.816	471.265	1.914.546	146	150	120	67,0%	16,5%
1940	454.654	621.523	2.197.765	211	198	137	73,2%	20,7%
1950	503.886	708.210	2.299.254	234	225	144	71,1%	21,9%
1960	501.777	764.082	2.498.905	233	243	156	65,7%	20,1%
1970	648.003	1.056.257	3.078.095	300	336	192	61,3%	21,1%
1975	707.915	1.193.048	3.397.314	328	379	212	59,3%	20,8%
1981	744.748	1.309.751	3.646.778	345	416	228	56,9%	20,4%
1986	729.419	1.293.219	3.732.682	338	411	233	56,4%	19,5%
1991	752.909	1.321.197	3.857.234	349	420	241	57,0%	19,5%
1996	746.683	1.342.440	4.009.329	346	427	250	55,6%	18,6%
2001	750.476	1.364.595*	4.202.608*	348	434	263	55,0%	17,9%
2002	764.010	1.373.469*	4.326.708*	354	437	270	55,6%	17,7%
2003	782.846	1.406.967*	4.470.885*	363	447	280	55,6%	17,5%
2004	790.754	1.446.307*	4.543.304*	367	460	284	54,7%	17,4%
2005	797.291	1.478.928*	4.692.449*	370	470	293	53,9%	17,0%
2006	807.396	-	-	374	-	-	-	-

*Font: Servidor Web de l'I.N.E.: "www.ine.es"

**EVOLUCIÓ DE LA POBLACIÓ DE VALÈNCIA,
L'HORTA I LA COMUNITAT VALENCIANA**

MILIONS



2.3 Evolució de la població de les Juntres Municipals.

2.3 Evolución de la población de las Juntas Municipales.

	1981	1991	1996	2001	2004(1)	2005(1)	2006(1)
València	744.748	752.909	746.683	750.476	790.754	797.291	807.396
Ciutat Vella	35.415	27.010	24.027	24.167	25.075	25.184	25.546
Russafa	134.777	127.656	126.496	126.737	134.191	134.117	135.219
Abastos	118.804	109.329	104.001	101.815	100.226	100.264	101.267
Patraix	88.005	102.598	104.777	107.294	116.910	117.451	118.733
Trànsits	150.686	158.929	157.744	158.168	168.121	170.526	173.740
Exposició	73.621	79.874	80.009	80.605	85.336	86.848	88.249
Marítim	143.440	147.513	149.629	151.690	160.895	162.901	164.642

(1) Estes dades corresponen a la nova divisió territorial aprovada en el Ple de l'Ajuntament del 31-1-2003.

2.4 Evolució de la població dels Districtes.

2.4 Evolución de la población de los Distritos.

	1981	1991	1996	2001	2004(1)	2005(1)	2006(1)	Increment 05/06	Anualitzat 81/06 (2)
València	744.748	752.909	746.683	750.476	790.754	797.291	807.396	1,3%	0,3%
1. Ciutat Vella	35.415	27.010	24.027	24.167	25.075	25.184	25.546	1,4%	-1,1%
2. L'Eixample	55.078	46.885	45.082	43.198	45.282	45.110	45.131	0,0%	-0,7%
3. Extramurs	57.701	52.448	49.670	48.773	50.637	50.540	50.686	0,3%	-0,5%
4. Campanar	24.348	31.178	30.220	28.967	32.618	33.869	34.708	2,5%	1,7%
5. La Saïdia	48.931	48.824	46.830	47.538	49.999	49.783	50.191	0,8%	0,1%
6. El Pla del Real	29.804	31.545	30.401	30.376	31.568	31.522	31.616	0,3%	0,2%
7. L'Olivereta	55.427	51.468	48.905	47.862	49.589	49.724	50.581	1,7%	-0,3%
8. Patraix	43.151	51.415	54.648	57.197	59.224	59.275	59.441	0,3%	1,5%
9. Jesús	44.854	51.183	50.129	50.097	52.339	52.800	53.819	1,9%	0,8%
10. Quatre Carreres	67.406	68.269	67.917	69.164	74.219	74.305	75.274	1,3%	0,5%
11. Poblat Marítims	60.484	58.643	58.824	58.376	58.684	59.274	59.489	0,4%	-0,1%
12. Camins al Grau	48.035	48.047	49.151	52.402	60.198	61.815	63.372	2,5%	1,3%
13. Algirós	34.921	40.823	41.654	40.912	42.013	41.812	41.781	-0,1%	0,8%
14. Benimaclet	23.512	27.891	29.253	29.924	31.374	31.053	31.062	0,0%	1,3%
15. Rascanya	43.120	44.117	43.758	43.427	47.999	50.150	51.860	3,4%	0,8%
16. Benicalap	36.138	36.941	38.749	39.465	41.040	41.585	42.607	2,5%	0,7%
17. Pobles del Nord	6.476	6.074	6.218	6.540	5.817	5.909	6.104	3,3%	-0,2%
18. Pobles de l'Oest	11.978	12.233	12.324	12.536	13.042	13.503	13.841	2,5%	0,6%
19. Pobles del Sud	17.969	17.915	18.923	19.555	20.037	20.078	20.287	1,0%	0,5%

(1) Estes dades corresponen a la nova divisió territorial aprovada en el Ple de l'Ajuntament del 31-1-2003.

(2) Càlculs realitzats únicament sobre aquells districtes que no han canviat la seua delimitació territorial entre estos dos períodes.

2.5 Evolució de la població dels Barris.

2.5 Evolución de la población de los Barrios.

	1981	1991	1996	2001	2004(1)	2005(1)	2006(1)	Increment 05/06	Anualitzat 81/06 (2)
València	744.748	752.909	746.683	782.846	790.754	797.291	807.396	1,3%	0,3%
1. CIUTAT VELLA									
1. La Seu	3.758	2.589	2.514	2.517	2.673	2.691	2.731	1,5%	-1,1%
2. La Xerea	5.313	4.057	3.861	3.789	3.922	3.863	3.884	0,5%	-1,1%
3. El Carme	8.804	6.338	5.401	5.615	5.815	5.859	6.017	2,7%	-1,3%
4. El Pilar	5.578	4.430	3.861	3.740	3.840	3.917	3.986	1,8%	-1,1%
5. El Mercat	4.474	3.297	2.858	3.033	3.289	3.273	3.263	-0,3%	-1,1%
6. Sant Francesc	7.904	6.299	5.532	5.473	5.536	5.581	5.665	1,5%	-1,1%
2. L'EIXAMPLE									
1. Russafa	29.624	25.357	24.380	23.570	25.535	25.390	25.599	0,8%	-0,5%
2. El Pla del Remei	9.682	8.100	7.700	7.354	7.230	7.169	7.107	-0,9%	-1,1%
3. Gran Via	15.863	13.428	13.002	12.274	12.517	12.551	12.425	-1,0%	-0,9%
3. EXTRAMURS									
1. El Botànic	8.003	6.897	6.168	6.150	6.425	6.420	6.526	1,7%	-0,7%
2. La Roqueta	6.185	4.477	4.130	4.167	4.684	4.720	4.768	1,0%	-0,9%
3. La Petxina	18.238	16.284	15.391	15.054	15.675	15.597	15.554	-0,3%	-0,6%
4. Arrancapins	25.506	24.790	23.981	23.402	23.853	23.803	23.838	0,1%	-0,3%
4. CAMPANAR									
1. Campanar	8.126	12.449	13.141	12.610	12.630	12.456	12.448	-0,1%	2,1%
2. Les Tendetes	4.903	6.176	5.673	5.456	5.658	5.628	5.715	1,5%	0,7%
3. El Calvari	7.094	6.215	5.448	5.043	5.217	5.203	5.270	1,3%	-1,0%
4. Sant Pau	4.315	6.338	5.958	5.858	9.113	10.582	11.275	6,5%	6,5%
5. LA SAÏDIA									
1. Marxalenes	12.135	12.323	11.782	11.382	11.614	11.503	11.648	1,3%	-0,2%
2. Morvedre	11.886	10.455	9.773	10.028	10.627	10.569	10.651	0,8%	-0,4%
3. Trinitat	10.151	9.277	8.533	8.201	8.548	8.453	8.410	-0,5%	-0,7%
4. Tormos	7.414	7.657	7.815	8.172	8.910	8.983	9.135	1,7%	0,9%
5. Sant Antoni	7.608	9.112	8.927	9.755	10.300	10.275	10.347	0,7%	1,4%
6. EL PLA DEL REAL									
1. Exposició	7.076	7.334	7.117	7.183	7.086	6.994	6.984	-0,1%	-0,1%
2. Mestalla	10.939	13.407	13.449	13.522	14.805	14.893	15.014	0,8%	1,5%
3. Jaume Roig	8.568	7.795	7.128	6.981	7.010	6.976	6.951	-0,4%	-0,8%
4. Ciutat Universitària	3.398	3.009	2.707	2.690	2.667	2.659	2.667	0,3%	-0,9%
7. L'OLIVERETA									
1. Nou Moles	28.930	27.622	26.511	25.815	26.806	26.827	27.234	1,5%	-0,2%
2. Soternes	5.430	4.670	4.701	4.700	5.128	5.129	5.212	1,6%	-0,2%
3. Tres Forques	13.391	10.598	9.342	8.384	9.027	9.095	9.303	2,3%	-1,2%
4. La Font Santa	5.299	4.387	4.007	4.169	3.621	3.614	3.655	1,1%	-1,2%
5. La Llum	2.480	3.891	4.344	4.794	5.007	5.059	5.177	2,3%	4,4%
8. PATRAIX									
1. Patraix	23.323	23.289	23.678	24.373	25.755	25.810	26.032	0,9%	0,5%
2. Sant Isidre	5.190	7.439	9.199	9.734	9.990	10.066	10.127	0,6%	3,8%
3. Vara de Quart	7.530	11.254	11.881	11.713	11.507	11.335	11.176	-1,4%	1,9%
4. Safranar	4.633	6.699	6.962	8.240	8.663	8.724	8.691	-0,4%	3,5%
5. Favara	2.644	2.734	2.928	3.137	3.309	3.340	3.415	2,2%	1,2%
9. JESÚS									
1. La Raiosa	14.890	14.532	13.696	13.877	15.058	15.323	15.789	3,0%	0,2%
2. L'Hort de Senabre	13.225	16.384	16.938	17.085	17.614	17.531	17.740	1,2%	1,4%
3. La Creu Coberta	3.991	7.044	6.767	6.405	6.481	6.456	6.505	0,8%	2,5%
4. Sant Marcel·lí	10.413	10.555	10.154	10.106	10.182	10.252	10.326	0,7%	0,0%
5. Camí Real	2.459	2.668	2.574	2.624	3.004	3.238	3.459	6,8%	1,6%

	1981	1991	1996	2001	2004(1)	2005(1)	2006(1)	Increment 05/06	Anualitzat 81/06 (2)
10. QUATRE CARRERES									
1. Montolivet	21.764	20.594	19.537	19.191	20.078	19.876	20.135	1,3%	-0,3%
2. En Corts	11.818	11.382	11.242	11.018	11.712	11.973	12.335	3,0%	0,2%
3. Malilla	13.462	15.648	16.976	17.816	22.679	22.733	22.975	1,1%	2,8%
4. La Fonteta Sant Lluís	3.300	3.120	3.030	3.055	3.060	3.044	3.073	1,0%	-0,3%
5. Na Rovella	12.989	11.423	10.447	9.505	9.120	9.042	9.050	0,1%	-1,2%
6. La Punta	4.284	6.102	6.685	8.579	2.254	2.204	2.183	-1,0%	-2,0%
7 Ciutat Arts i les Ciències	-	-	-	-	5.316	5.433	5.523	1,7%	-
11. POBLATS MARÍTIMS									
1. El Grau	7.670	8.046	8.041	8.563	9.222	9.460	9.513	0,6%	1,0%
2. El Cabanyal-Canyamelar	26.179	22.125	21.326	20.807	20.820	20.815	20.769	-0,2%	-0,8%
3. La Malva-rosa	12.348	13.544	13.492	13.458	14.011	14.146	14.216	0,5%	0,6%
4. Beteró	5.390	6.996	8.282	8.190	8.389	8.493	8.516	0,3%	2,3%
5. Natzaret	7.874	6.749	6.466	6.073	6.242	6.360	6.475	1,8%	-0,7%
6. Les Moreres	1.383	1.183	1.217	1.285	-	-	-	-	-
12. CAMINIS AL GRAU									
1. Aiora	22.490	22.523	22.836	23.347	25.169	25.605	26.049	1,7%	0,6%
2. Albors	8.606	8.868	9.107	8.957	9.281	9.266	9.289	0,2%	0,3%
3. La Creu del Grau	12.594	12.494	12.416	13.617	14.941	15.043	15.137	0,6%	0,8%
4. Camí Fondo	3.657	3.356	3.649	3.949	4.492	4.563	4.644	1,8%	1,1%
5. Penya-roja	861	806	1.143	2.532	6.315	7.338	8.253	12,5%	34,3%
13. ALGIRÓS									
1. L'Illa perduda	9.167	9.388	9.508	9.392	9.632	9.743	9.718	-0,3%	0,2%
2. Ciutat Jardí	11.059	14.754	14.597	14.058	14.215	13.998	13.850	-1,1%	1,0%
3. L'Amistat	8.442	7.918	7.845	7.599	8.030	8.019	8.151	1,6%	-0,1%
4. La Bega Baixa	4.922	5.940	6.317	6.332	6.373	6.333	6.352	0,3%	1,2%
5. La Carrasca	1.394	2.823	3.387	3.531	3.763	3.719	3.710	-0,2%	6,6%
14. BENIMACLET									
1. Benimaclet	20.922	23.401	24.151	24.303	25.379	25.118	25.171	0,2%	0,8%
2. Camí de Vera	2.496	4.490	5.102	5.621	5.995	5.935	5.891	-0,7%	5,4%
15. RASCANYA									
1. Els Orriols	18.271	17.726	16.638	16.086	16.935	17.372	17.835	2,7%	-0,1%
2. Torrefiel	22.815	23.679	23.403	23.122	25.605	25.877	26.289	1,6%	0,6%
3. Sant Llorenç	2.187	2.712	3.717	4.219	5.459	6.901	7.736	12,1%	10,1%
16. BENICALAP									
1. Benicalap	29.929	30.872	32.366	33.120	34.738	35.172	36.055	2,5%	0,8%
2. Ciutat Fallera	6.392	6.069	6.383	6.345	6.302	6.413	6.552	2,2%	0,1%
17. POBLES DEL NORD									
1. Benifaraig	1.023	953	948	938	953	944	945	0,1%	-0,3%
2. Poble Nou	1.407	1.357	1.502	1.978	1.025	1.049	1.049	0,0%	-1,0%
3. Carpesa	1.417	1.363	1.329	1.268	1.275	1.251	1.254	0,2%	-0,5%
4. Cases de Bàrcena	596	490	460	429	406	407	396	-2,7%	-1,3%
5. Mauella	104	69	73	65	58	56	59	5,4%	-1,7%
6. Massarrojos	1.180	1.086	1.139	1.109	1.341	1.449	1.628	12,4%	1,5%
7. Borbotó	758	756	767	753	759	753	773	2,7%	0,1%
18. POBLES DE L'OEST									
1. Benimàmet	11.825	11.706	11.776	12.016	12.463	12.802	13.074	2,1%	0,4%
2. Beniferri	200	527	548	520	579	701	767	9,4%	11,3%
19. POBLES DEL SUD									
1. El Forn d'Alcedo	1.569	1.319	1.303	1.323	1.373	1.373	1.362	-0,8%	-0,5%
2. El Castellar-l'Oliveral	6.815	6.907	6.979	6.895	6.969	7.001	7.027	0,4%	0,1%
3. Pinedo	1.883	2.159	2.450	2.453	2.507	2.544	2.514	-1,2%	1,3%
4. El Saler	713	713	1.005	1.375	1.490	1.463	1.527	4,4%	4,6%
5. El Palmar	926	900	895	860	795	776	782	0,8%	-0,6%
6. El Perellonet	474	504	865	1.469	1.556	1.545	1.602	3,7%	9,5%
7. La Torre	5.432	5.255	5.186	4.967	4.972	4.992	5.067	1,5%	-0,3%
8. Faitanar	244	158	240	213	375	384	406	5,7%	2,7%

(1) Estes dades corresponen a la nova divisió territorial aprovada en el Ple de l'Ajuntament del 31-I-2003.

(2) Càlculs realitzats únicament sobre aquells districtes que no han canviat la seua delimitació territorial entre estos dos períodes.

3. CLASSIFICACIONES DE LA POBLACIÓ DEL CONJUNT DE LA CIUTAT

3.1 Població segons sexe i edat any a any.

3.1 Población según sexo y edad año a año.

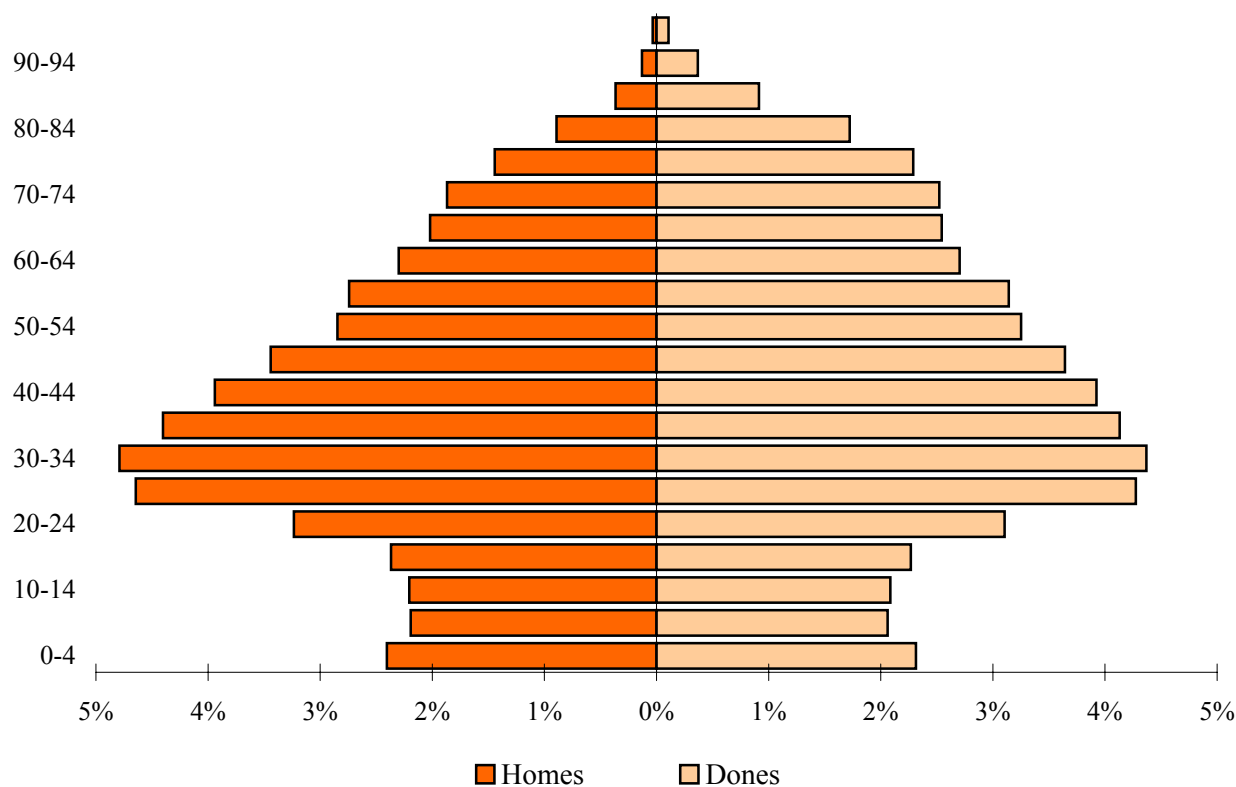
	Total	Homes	Dones
Total	807.396	389.677	417.719
0	7.957	4.012	3.945
1	7.833	4.019	3.814
2	7.671	3.855	3.816
3	7.405	3.847	3.558
4	7.235	3.690	3.545
5	7.211	3.738	3.473
6	7.047	3.571	3.476
7	6.602	3.395	3.207
8	6.789	3.519	3.270
9	6.698	3.484	3.214
10	6.715	3.383	3.332
11	6.660	3.427	3.233
12	7.131	3.694	3.437
13	7.182	3.706	3.476
14	6.962	3.600	3.362
15	7.141	3.613	3.528
16	7.370	3.709	3.661
17	7.169	3.710	3.459
18	7.629	4.007	3.622
19	8.122	4.084	4.038
20	8.664	4.453	4.211
21	9.352	4.699	4.653
22	10.003	5.134	4.869
23	11.129	5.616	5.513
24	12.027	6.211	5.816
25	13.200	6.810	6.390
26	13.783	7.174	6.609
27	14.692	7.734	6.958
28	15.114	7.909	7.205
29	15.229	7.873	7.356
30	15.245	8.000	7.245
31	15.264	7.947	7.317
32	14.477	7.556	6.921
33	14.651	7.743	6.908
34	14.310	7.426	6.884
35	13.896	7.304	6.592
36	13.861	7.198	6.663
37	13.782	7.110	6.672
38	13.875	7.098	6.777
39	13.479	6.834	6.645
40	13.203	6.710	6.493
41	13.391	6.718	6.673
42	12.705	6.425	6.280
43	12.440	6.200	6.240
44	11.743	5.754	5.989
45	11.997	5.897	6.100
46	11.960	5.861	6.099
47	11.411	5.562	5.849
48	11.307	5.429	5.878
49	10.519	5.033	5.486

	Total	Homes	Dones
50	10.341	5.009	5.332
51	9.623	4.369	5.254
52	9.786	4.537	5.249
53	10.036	4.725	5.311
54	9.447	4.339	5.108
55	9.505	4.501	5.004
56	9.799	4.584	5.215
57	9.890	4.630	5.260
58	9.325	4.290	5.035
59	8.983	4.130	4.853
60	9.093	4.211	4.882
61	8.567	3.900	4.667
62	8.346	3.823	4.523
63	7.365	3.386	3.979
64	7.017	3.240	3.777
65	9.434	4.219	5.215
66	5.665	2.476	3.189
67	7.026	3.076	3.950
68	7.433	3.275	4.158
69	7.279	3.259	4.020
70	7.246	3.156	4.090
71	7.292	3.137	4.155
72	7.258	3.066	4.192
73	6.982	2.986	3.996
74	6.669	2.742	3.927
75	6.688	2.679	4.009
76	6.346	2.555	3.791
77	6.172	2.346	3.826
78	5.467	2.056	3.411
79	5.465	2.013	3.452
80	5.001	1.758	3.243
81	4.574	1.649	2.925
82	4.228	1.456	2.772
83	3.941	1.248	2.693
84	3.370	1.092	2.278
85	2.895	869	2.026
86	2.269	659	1.610
87	2.055	580	1.475
88	1.732	483	1.249
89	1.378	364	1.014
90	1.198	333	865
91	1.022	266	756
92	800	206	594
93	587	151	436
94	414	87	327
95	384	100	284
96	229	58	171
97	171	45	126
98	110	21	89
99	79	17	62
100 i més	176	39	137

3.2 Població segons edat i sexe en grups de cinc anys.

3.2 Población según edad y sexo en grupos de cinco años.

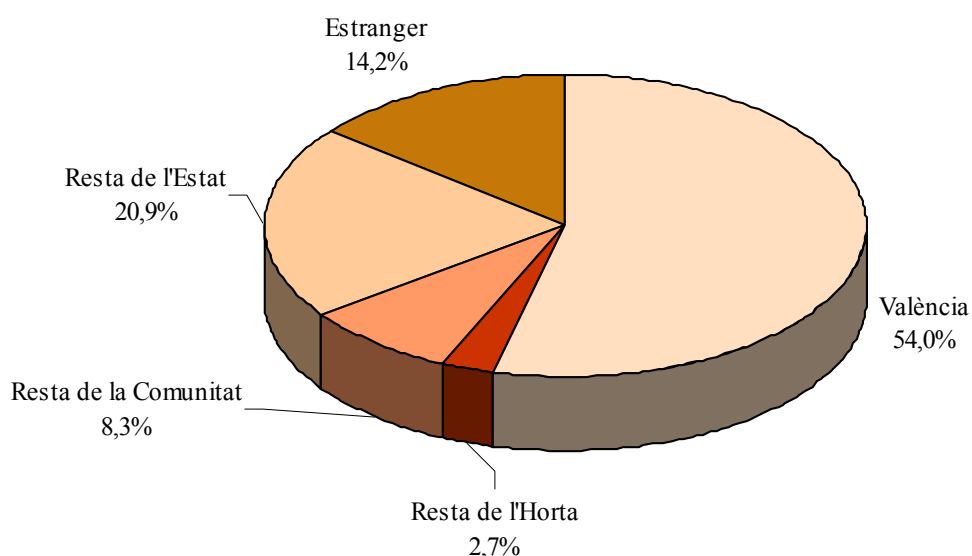
	Total		Homes		Dones	
Total	807.396	100,0%	389.677	48,3%	417.719	51,7%
0-4	38.101	4,7%	19.423	2,4%	18.678	2,3%
5-9	34.347	4,3%	17.707	2,2%	16.640	2,1%
10-14	34.650	4,3%	17.810	2,2%	16.840	2,1%
15-19	37.431	4,6%	19.123	2,4%	18.308	2,3%
20-24	51.175	6,3%	26.113	3,2%	25.062	3,1%
25-29	72.018	8,9%	37.500	4,6%	34.518	4,3%
30-34	73.947	9,2%	38.672	4,8%	35.275	4,4%
35-39	68.893	8,5%	35.544	4,4%	33.349	4,1%
40-44	63.482	7,9%	31.807	3,9%	31.675	3,9%
45-49	57.194	7,1%	27.782	3,4%	29.412	3,6%
50-54	49.233	6,1%	22.979	2,8%	26.254	3,3%
55-59	47.502	5,9%	22.135	2,7%	25.367	3,1%
60-64	40.388	5,0%	18.560	2,3%	21.828	2,7%
65-69	36.837	4,6%	16.305	2,0%	20.532	2,5%
70-74	35.447	4,4%	15.087	1,9%	20.360	2,5%
75-79	30.138	3,7%	11.649	1,4%	18.489	2,3%
80-84	21.114	2,6%	7.203	0,9%	13.911	1,7%
85-89	10.329	1,3%	2.955	0,4%	7.374	0,9%
90-94	4.021	0,5%	1.043	0,1%	2.978	0,4%
95 i més	1.149	0,1%	280	0,0%	869	0,1%

POBLACIÓ SEGONS EDAT I SEXE

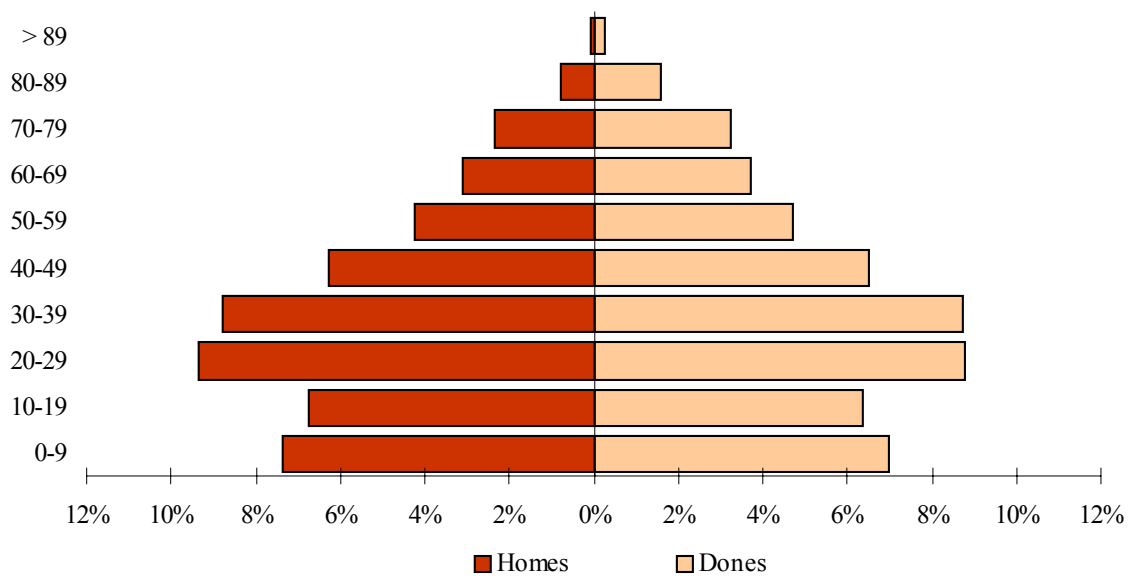
3.3 Població segons lloc de naixement, edat i sexe.

3.3 Población según lugar de nacimiento, edad y sexo.

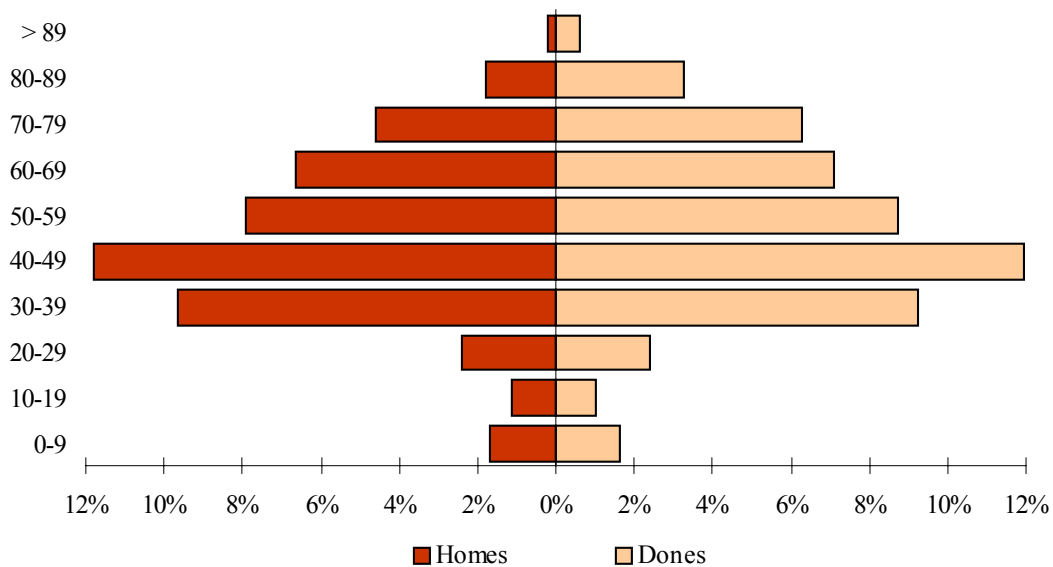
	Total	0-9	10-19	20-29	30-39	40-49	50-59	60-69	70-79	80-89	90 i més
Total	807.396	72.448	72.081	123.193	142.840	120.676	96.735	77.225	65.585	31.443	5.170
Homes	389.677	37.130	36.933	63.613	74.216	59.589	45.114	34.865	26.736	10.158	1.323
Dones	417.719	35.318	35.148	59.580	68.624	61.087	51.621	42.360	38.849	21.285	3.847
València											
Total	435.727	62.472	57.147	79.032	76.440	55.686	38.934	29.896	24.271	10.269	1.580
Homes	213.750	32.083	29.356	40.748	38.326	27.337	18.449	13.611	10.154	3.341	345
Dones	221.977	30.389	27.791	38.284	38.114	28.349	20.485	16.285	14.117	6.928	1.235
Resta de l'Horta											
Total	21.554	716	460	1.038	4.066	5.121	3.584	2.964	2.346	1.089	170
Homes	10.303	363	239	520	2.079	2.544	1.706	1.435	994	381	42
Dones	11.251	353	221	518	1.987	2.577	1.878	1.529	1.352	708	128
Resta de la Comunitat											
Total	67.338	972	1.331	3.528	8.246	11.121	12.988	11.500	10.541	5.970	1.141
Homes	29.311	523	690	1.627	3.939	5.132	5.950	5.101	4.196	1.875	278
Dones	38.027	449	641	1.901	4.307	5.989	7.038	6.399	6.345	4.095	863
Resta de l'Estat											
Total	168.360	1.980	3.232	8.963	18.875	29.461	33.390	29.861	26.891	13.526	2.181
Homes	74.898	1.049	1.661	4.375	9.267	14.061	15.284	13.427	10.755	4.388	631
Dones	93.462	931	1.571	4.588	9.608	15.400	18.106	16.434	16.136	9.138	1.550
Estranger											
Total	114.417	6.308	9.911	30.632	35.213	19.287	7.839	3.004	1.536	589	98
Homes	61.415	3.112	4.987	16.343	20.605	10.515	3.725	1.291	637	173	27
Dones	53.002	3.196	4.924	14.289	14.608	8.772	4.114	1.713	899	416	71

POBLACIÓ SEGONS LLOC DE NAIXEMENT

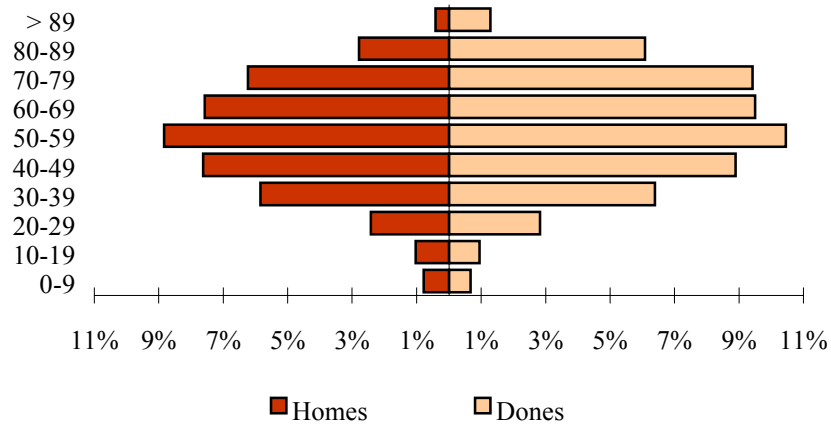
NASCUTS A LA CIUTAT DE VALÈNCIA



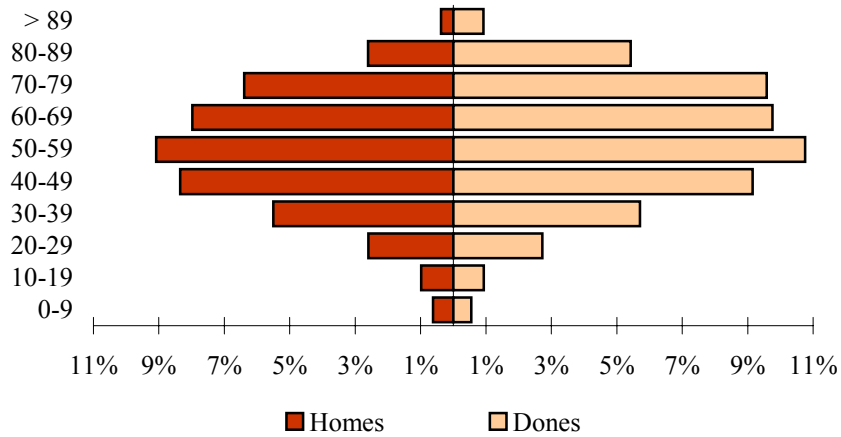
NASCUTS A LA RESTA DE L'HORTA



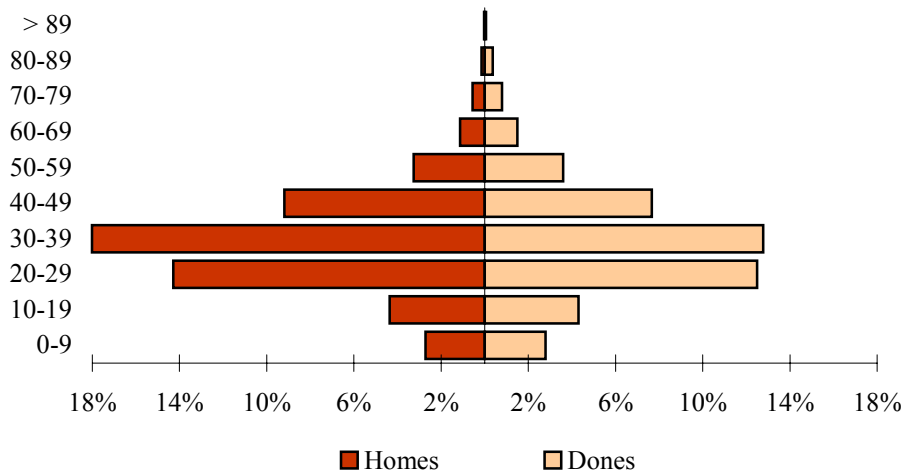
NASCUTS A LA RESTA DE LA COMUNITAT



NASCUTS A LA RESTA DE L'ESTAT



NASCUTS A L'ESTRANGER



3.4 Població nascuda a la resta de l'Horta segons el municipi de naixement i edat. Total

3.4 Población nacida en el resto de l'Horta según el municipio de nacimiento y edad. Total

	Total	0-9	10-19	20-29	30-39	40-49	50-59	60-69	70-79	80-89	90 i més
Total	21.554	716	460	1.038	4.066	5.121	3.584	2.964	2.346	1.089	170
Alaquàs	395	25	8	10	47	115	66	46	52	25	1
Albal	229	18	1	1	24	42	55	39	30	17	2
Albalat dels Sorells	170	3	2	4	29	40	30	28	17	16	1
Alboraia	755	49	6	15	66	132	138	139	133	67	10
Albuixech	134	2	1	2	19	16	26	34	23	10	1
Alcàsser	209	8	2	4	25	34	38	45	33	17	3
Aldaia	534	18	10	14	103	182	87	59	39	20	2
Alfafar	439	29	8	16	82	62	86	76	47	27	6
Alfara del Patriarca	228	3	2	1	18	58	44	44	37	19	2
Almàssera	227	2	1	8	29	48	50	37	39	12	1
Benetússer	522	21	11	25	95	131	77	68	67	22	5
Beniparell	30	0	0	1	7	5	2	8	2	5	0
Borenjós i Mirambell	128	1	0	3	16	27	21	28	21	7	4
Burjassot	2.205	68	28	47	303	520	444	352	303	125	15
Catarroja	728	15	6	17	119	124	149	150	83	55	10
Emperador	18	0	0	3	1	3	2	3	5	1	0
Foios	273	6	6	6	35	48	68	51	34	17	2
Godella	509	8	8	7	38	81	100	112	99	49	7
Lloc Nou de la Corona	12	0	0	0	0	1	4	3	4	0	0
Manises	698	15	17	15	122	209	129	96	65	26	4
Massalfassar	56	3	1	2	10	8	14	9	6	2	1
Massamagrell	330	12	3	10	53	75	71	45	33	24	4
Massanassa	336	3	5	11	44	60	69	60	53	26	5
Meliana	374	11	1	4	68	59	78	68	59	24	2
Mislata	1.297	79	54	32	187	254	262	195	174	54	6
Montcada	621	18	20	8	82	177	98	97	81	32	8
Museros	107	7	1	1	4	26	24	19	18	7	0
Paiporta	436	19	10	21	101	69	74	66	41	32	3
Paterna	1.245	59	22	31	170	344	250	168	134	57	10
Picanya	263	7	7	4	26	77	65	40	24	9	4
Picassent	534	20	10	12	93	108	90	91	62	41	7
La Pobla de Farnals	89	12	1	4	14	15	12	14	11	3	3
Puçol	317	7	6	19	55	56	58	50	30	29	7
El Puig	145	7	8	0	11	27	28	33	20	10	1
Quart de Poblet	3.430	15	132	558	1.440	1.034	99	73	52	24	3
Rafelbunyol	154	3	1	8	16	23	44	24	23	7	5
Rocafort	211	15	8	10	25	37	43	31	24	18	0
Sedaví	306	10	6	5	46	68	49	54	43	21	4
Silla	300	6	2	9	37	57	63	54	49	21	2
Tavernes Blanques	351	15	11	10	49	69	54	62	60	19	2
Torrent	1.355	63	20	53	207	340	266	197	130	65	14
Vinalesa	177	8	0	4	22	22	44	31	32	14	0
Xirivella	677	26	14	23	128	238	113	65	54	13	3

3.4 Població nascuda a la resta de l'Horta segons el municipi de naixement i edat. Homes

3.4 Población nacida en el resto de l'Horta según el municipio de nacimiento y edad. Hombres

	Total	0-9	10-19	20-29	30-39	40-49	50-59	60-69	70-79	80-89	90 i més
Total	10.303	363	239	520	2.079	2.544	1.706	1.435	994	381	42
Alaquàs	201	12	5	5	27	64	31	29	17	11	0
Albal	103	15	1	1	15	16	22	18	11	4	0
Albalat dels Sorells	81	2	0	2	12	15	18	15	9	8	0
Alboraia	347	22	3	9	36	65	72	56	50	31	3
Albuixech	63	1	0	1	7	12	14	17	6	5	0
Alcàsser	99	7	1	3	10	11	20	23	17	6	1
Aldaia	274	8	6	9	55	96	45	33	16	6	0
Alfafar	213	12	4	4	41	28	42	44	24	13	1
Alfara del Patriarca	102	2	0	0	11	24	18	19	19	8	1
Almàssera	107	0	1	4	13	24	24	17	18	6	0
Benetússer	245	12	5	13	50	58	40	31	27	8	1
Beniparell	7	0	0	0	2	2	0	1	1	1	0
Borenjós i Mirambell	56	0	0	2	6	13	7	12	12	3	1
Burjassot	1.089	35	16	21	159	261	222	178	143	49	5
Catarroja	329	6	4	8	57	60	81	62	33	16	2
Emperador	12	0	0	1	0	3	2	2	4	0	0
Foios	115	3	3	4	16	20	29	19	13	7	1
Godella	241	6	3	4	26	38	54	54	41	15	0
Lloc Nou de la Corona	6	0	0	0	0	1	2	1	2	0	0
Manises	322	8	7	7	66	102	52	47	23	9	1
Massalfassar	28	3	1	1	4	3	4	6	5	0	1
Massamagrell	129	5	1	2	19	26	26	30	11	9	0
Massanassa	156	2	4	5	23	28	25	32	28	8	1
Meliana	165	6	1	2	33	31	26	28	29	9	0
Mislata	616	40	34	16	98	139	119	87	65	17	1
Montcada	283	6	7	2	39	83	49	47	35	14	1
Museros	56	4	1	1	2	14	13	11	6	4	0
Paiporta	231	8	6	14	60	33	36	38	21	14	1
Paterna	606	32	9	15	99	172	123	78	61	14	3
Picanya	120	4	2	2	13	41	27	18	9	2	2
Picassent	214	7	5	3	37	44	41	42	21	12	2
La Pobla de Farnals	45	7	1	2	10	8	8	4	4	1	0
Puçol	134	6	3	4	22	28	27	23	10	10	1
El Puig	76	3	5	0	8	14	14	17	12	3	0
Quart de Poblet	1.734	6	65	295	737	528	46	35	20	2	0
Rafelbunyol	66	2	0	2	12	7	20	12	7	2	2
Rocafort	97	7	4	6	12	15	21	18	10	4	0
Sedaví	152	4	3	1	25	39	24	26	21	6	3
Silla	132	3	0	5	17	26	34	24	17	5	1
Tavernes Blanques	164	11	5	3	24	34	24	30	27	6	0
Torrent	669	31	14	26	101	178	132	107	53	23	4
Vinalesa	67	1	0	1	11	7	16	14	13	4	0
Xirivella	351	14	9	14	64	133	56	30	23	6	2

3.4 Població nascuda a la resta de l'Horta segons el municipi de naixement i edat. Dones

3.4 Población nacida en el resto de l'Horta según el municipio de nacimiento y edad. Mujeres

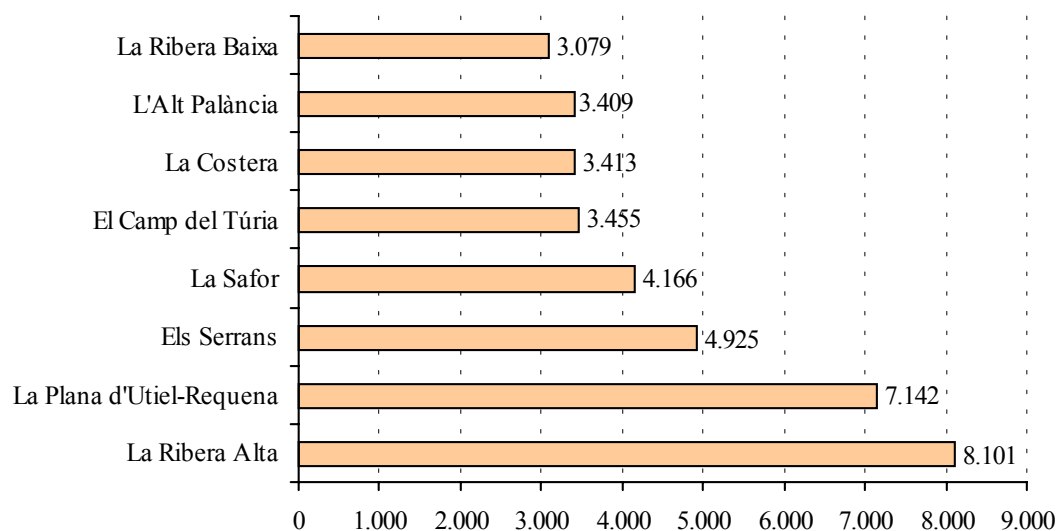
	Total	0-9	10-19	20-29	30-39	40-49	50-59	60-69	70-79	80-89	90 i més
Total	11.251	353	221	518	1.987	2.577	1.878	1.529	1.352	708	128
Alaquàs	194	13	3	5	20	51	35	17	35	14	1
Albal	126	3	0	0	9	26	33	21	19	13	2
Albalat dels Sorells	89	1	2	2	17	25	12	13	8	8	1
Alboraia	408	27	3	6	30	67	66	83	83	36	7
Albuixech	71	1	1	1	12	4	12	17	17	5	1
Alcàsser	110	1	1	1	15	23	18	22	16	11	2
Aldaia	260	10	4	5	48	86	42	26	23	14	2
Alfafar	226	17	4	12	41	34	44	32	23	14	5
Alfara del Patriarca	126	1	2	1	7	34	26	25	18	11	1
Almàssera	120	2	0	4	16	24	26	20	21	6	1
Benetússer	277	9	6	12	45	73	37	37	40	14	4
Beniparell	23	0	0	1	5	3	2	7	1	4	0
Borenjós i Mirambell	72	1	0	1	10	14	14	16	9	4	3
Burjassot	1.116	33	12	26	144	259	222	174	160	76	10
Catarroja	399	9	2	9	62	64	68	88	50	39	8
Emperador	6	0	0	2	1	0	0	1	1	1	0
Foios	158	3	3	2	19	28	39	32	21	10	1
Godella	268	2	5	3	12	43	46	58	58	34	7
Lloc Nou de la Corona	6	0	0	0	0	0	2	2	2	0	0
Manises	376	7	10	8	56	107	77	49	42	17	3
Massalfassar	28	0	0	1	6	5	10	3	1	2	0
Massamagrell	201	7	2	8	34	49	45	15	22	15	4
Massanassa	180	1	1	6	21	32	44	28	25	18	4
Meliana	209	5	0	2	35	28	52	40	30	15	2
Mislata	681	39	20	16	89	115	143	108	109	37	5
Montcada	338	12	13	6	43	94	49	50	46	18	7
Museros	51	3	0	0	2	12	11	8	12	3	0
Paiporta	205	11	4	7	41	36	38	28	20	18	2
Paterna	639	27	13	16	71	172	127	90	73	43	7
Picanya	143	3	5	2	13	36	38	22	15	7	2
Picassent	320	13	5	9	56	64	49	49	41	29	5
La Pobla de Farnals	44	5	0	2	4	7	4	10	7	2	3
Puçol	183	1	3	15	33	28	31	27	20	19	6
El Puig	69	4	3	0	3	13	14	16	8	7	1
Quart de Poblet	1.696	9	67	263	703	506	53	38	32	22	3
Rafelbunyol	88	1	1	6	4	16	24	12	16	5	3
Rocafort	114	8	4	4	13	22	22	13	14	14	0
Sedaví	154	6	3	4	21	29	25	28	22	15	1
Silla	168	3	2	4	20	31	29	30	32	16	1
Tavernes Blanques	187	4	6	7	25	35	30	32	33	13	2
Torrent	686	32	6	27	106	162	134	90	77	42	10
Vinalesa	110	7	0	3	11	15	28	17	19	10	0
Xirivella	326	12	5	9	64	105	57	35	31	7	1

3.5 Població nascuda a la resta de la Comunitat segons la comarca de naixement i edat. Total

3.5 Población nacida en el resto de la Comunidad según la comarca de nacimiento y edad. Total

	Total	0-9	10-19	20-29	30-39	40-49	50-59	60-69	70-79	80-89	90 i més
Total	67.338	972	1.331	3.528	8.246	11.121	12.988	11.500	10.541	5.970	1.141
Els Ports	161	1	0	2	7	26	35	29	32	26	3
L'Alt Maestrat	173	0	1	0	1	24	44	36	45	16	6
El Baix Maestrat	665	17	14	41	120	102	89	92	104	79	7
L'Alcalatèn	154	1	2	7	4	27	27	39	26	16	5
La Plana Alta	2.702	80	137	383	639	422	323	263	272	160	23
La Plana Baixa	1.807	31	18	54	227	363	380	282	275	150	27
L'Alt Palància	3.409	17	18	102	302	551	772	561	625	385	76
L'Alt Millars	388	2	3	1	7	71	79	83	79	50	13
Racó d'Ademús	914	2	6	3	21	141	231	204	182	113	11
Els Serrans	4.925	18	22	55	257	825	1.113	1.025	916	571	123
El Camp del Túria	3.455	107	57	97	255	567	703	764	529	315	61
El Camp de Morvedre	2.689	62	136	170	345	542	480	309	446	162	37
La Plana d'Utiel-Requena	7.142	40	45	269	610	1.142	1.515	1.394	1.322	682	123
La Foia de Bunyol	2.256	28	20	56	184	411	403	423	433	248	50
La Vall d'Aiora	2.153	1	5	32	96	266	522	476	447	267	41
La Ribera Alta	8.101	93	123	408	1.092	1.313	1.671	1.461	1.183	631	126
La Ribera Baixa	3.079	55	43	134	438	509	637	534	427	245	57
La Canal de Navarrés	1.556	11	15	29	135	320	336	317	255	119	19
La Costera	3.413	38	88	188	484	503	657	614	497	293	51
La Vall d'Albaida	2.791	22	51	140	378	458	504	461	466	255	56
La Safor	4.166	63	129	369	725	756	758	563	485	263	55
El Comtat	810	6	3	37	88	131	153	145	139	89	19
L'Alcoià	2.036	20	61	184	320	346	362	271	276	173	23
L'Alt Vinalopó	592	5	4	6	45	90	100	113	132	77	20
Vinalopó Mitjà	705	12	18	21	131	131	105	92	113	71	11
La Marina Alta	2.223	61	55	143	294	327	336	396	318	234	59
La Marina Baixa	585	28	39	46	113	83	71	78	67	50	10
L'Alacantí	2.841	105	177	451	692	433	330	260	247	129	17
El Baix Vinalopó	540	18	26	70	110	94	88	60	44	25	5
El Baix Segura	907	28	15	30	126	147	164	155	159	76	7

NASCUTS A LA RESTA DE LA COMUNITAT SEGONS LA COMARCA DE NAIXEMENT



3.5 Població nascuda a la resta de la Comunitat segons la comarca de naixement i edat. Homes

3.5 Población nacida en el resto de la Comunidad según la comarca de nacimiento y edad. Hombres

	Total	0-9	10-19	20-29	30-39	40-49	50-59	60-69	70-79	80-89	90 i més
Total	29.311	523	690	1.627	3.939	5.132	5.950	5.101	4.196	1.875	278
Els Ports	66	0	0	1	4	13	19	11	12	6	
L'Alt Maestrat	75	0	0	0	1	14	18	16	19	5	2
El Baix Maestrat	275	8	6	16	59	36	39	39	43	27	2
L'Alcalatèn	68	0	1	4	1	14	10	20	12	5	1
La Plana Alta	1.173	46	69	161	311	197	136	118	92	36	7
La Plana Baixa	863	17	13	33	110	187	172	152	123	48	8
L'Alt Palància	1.472	7	8	50	137	263	360	259	257	113	18
L'Alt Millars	175	1	2	0	4	34	37	41	37	16	3
Racó d'Ademús	396	0	0	2	9	65	117	84	81	36	2
Els Serrans	2.189	11	10	28	125	402	534	464	384	202	29
El Camp del Túria	1.526	49	30	53	125	263	338	340	200	110	18
El Camp de Morvedre	1.132	29	79	61	166	261	196	117	161	53	9
La Plana d'Utiel-Requena	3.095	20	27	123	273	532	737	588	545	223	27
La Foia de Bunyol	923	20	13	26	82	182	186	182	154	68	10
La Vall d'Aiora	889	1	4	16	44	110	205	224	181	88	16
La Ribera Alta	3.466	65	64	185	523	565	772	603	471	187	31
La Ribera Baixa	1.314	28	20	62	216	222	290	231	165	65	15
La Canal de Navarrés	708	5	9	13	69	139	168	147	110	45	3
La Costera	1.492	18	51	87	216	236	292	277	195	105	15
La Vall d'Albaida	1.223	11	27	68	169	219	232	212	194	81	10
La Safor	1.764	37	64	178	352	334	320	245	159	65	10
El Comtat	353	2	0	17	40	54	78	65	63	32	2
L'Alcoià	898	15	29	88	171	158	173	108	104	46	6
L'Alt Vinalopó	243	2	2	3	13	41	45	57	48	27	5
Vinalopó Mitjà	316	6	9	12	62	57	52	47	42	23	6
La Marina Alta	935	33	33	45	141	147	147	193	114	70	12
La Marina Baixa	267	11	16	23	59	41	31	37	28	16	5
L'Alacantí	1.334	58	81	224	337	223	137	120	114	39	1
El Baix Vinalopó	258	6	15	35	53	52	35	31	18	10	3
El Baix Segura	423	17	8	13	67	71	74	73	70	28	2

3.5 Població nascuda a la resta de la Comunitat segons la comarca de naixement i edat. Dones

3.5 Población nacida en el resto de la Comunidad según la comarca de nacimiento y edad. Mujeres

	Total	0-9	10-19	20-29	30-39	40-49	50-59	60-69	70-79	80-89	90 i més
Total	38.027	449	641	1.901	4.307	5.989	7.038	6.399	6.345	4.095	863
Els Ports	95	1	0	1	3	13	16	18	20	20	3
L'Alt Maestrat	98	0	1	0	0	10	26	20	26	11	4
El Baix Maestrat	390	9	8	25	61	66	50	53	61	52	5
L'Alcalatèn	86	1	1	3	3	13	17	19	14	11	4
La Plana Alta	1.529	34	68	222	328	225	187	145	180	124	16
La Plana Baixa	944	14	5	21	117	176	208	130	152	102	19
L'Alt Palància	1.937	10	10	52	165	288	412	302	368	272	58
L'Alt Millars	213	1	1	1	3	37	42	42	42	34	10
Racó d'Ademús	518	2	6	1	12	76	114	120	101	77	9
Els Serrans	2.736	7	12	27	132	423	579	561	532	369	94
El Camp del Túria	1.929	58	27	44	130	304	365	424	329	205	43
El Camp de Morvedre	1.557	33	57	109	179	281	284	192	285	109	28
La Plana d'Utiel-Requena	4.047	20	18	146	337	610	778	806	777	459	96
La Foia de Bunyol	1.333	8	7	30	102	229	217	241	279	180	40
La Vall d'Aiora	1.264	0	1	16	52	156	317	252	266	179	25
La Ribera Alta	4.635	28	59	223	569	748	899	858	712	444	95
La Ribera Baixa	1.765	27	23	72	222	287	347	303	262	180	42
La Canal de Navarrés	848	6	6	16	66	181	168	170	145	74	16
La Costera	1.921	20	37	101	268	267	365	337	302	188	36
La Vall d'Albaida	1.568	11	24	72	209	239	272	249	272	174	46
La Safor	2.402	26	65	191	373	422	438	318	326	198	45
El Comtat	457	4	3	20	48	77	75	80	76	57	17
L'Alcoià	1.138	5	32	96	149	188	189	163	172	127	17
L'Alt Vinalopó	349	3	2	3	32	49	55	56	84	50	15
Vinalopó Mitjà	389	6	9	9	69	74	53	45	71	48	5
La Marina Alta	1.288	28	22	98	153	180	189	203	204	164	47
La Marina Baixa	318	17	23	23	54	42	40	41	39	34	5
L'Alacantí	1.507	47	96	227	355	210	193	140	133	90	16
El Baix Vinalopò	282	12	11	35	57	42	53	29	26	15	2
El Baix Segura	484	11	7	17	59	76	90	82	89	48	5

3.6 Població nascuda a la resta de l'Estat segons la comunitat de naixement i edat. Total

3.6 Población nacida en el resto del Estado según la comunidad de nacimiento y edad. Total

	Total	0-9	10-19	20-29	30-39	40-49	50-59	60-69	70-79	80-89	90 i més
Total	282.777	8.288	13.143	39.595	54.088	48.748	41.229	32.865	28.427	14.115	2.279
Andalusia	30.695	214	495	1.089	2.735	5.717	6.875	5.736	5.176	2.320	338
Aragó	15.002	104	187	553	1.220	2.205	2.856	2.655	3.033	1.825	364
Astúries	2.044	34	63	179	332	423	350	241	245	147	30
Balears	1.604	122	131	240	365	237	179	134	114	63	19
Canàries	1.180	65	86	179	246	201	164	120	71	36	12
Cantàbria	1.133	15	27	109	184	197	194	154	142	100	11
Castella la Manxa	58.713	201	426	1.583	4.191	10.267	13.251	12.418	10.568	5.067	741
Castella i Lleó	11.756	103	208	608	1.396	2.082	2.517	2.113	1.610	927	192
Catalunya	9.240	267	412	1.156	2.034	1.555	1.092	953	1.041	625	105
Extremadura	6.173	24	58	198	479	1.180	1.522	1.306	915	428	63
Galícia	3.745	55	91	298	524	561	762	688	464	251	51
Madrid	13.672	531	686	1.712	3.076	2.531	1.507	1.366	1.513	665	85
Múrcia	6.533	114	171	441	823	960	1.094	1.066	1.145	625	94
Navarra	1.080	41	36	93	175	159	135	173	150	107	11
País Basc	3.105	46	96	387	804	627	385	280	286	164	30
La Rioja	746	10	18	61	86	115	138	136	102	57	23
Ceuta i Melilla	1.939	34	41	77	205	444	369	322	316	119	12

3.6 Població nascuda a la resta de l'Estat segons la comunitat de naixement i edat. Homes

3.6 Población nacida en el resto del Estado según la comunidad de nacimiento y edad. Hombres

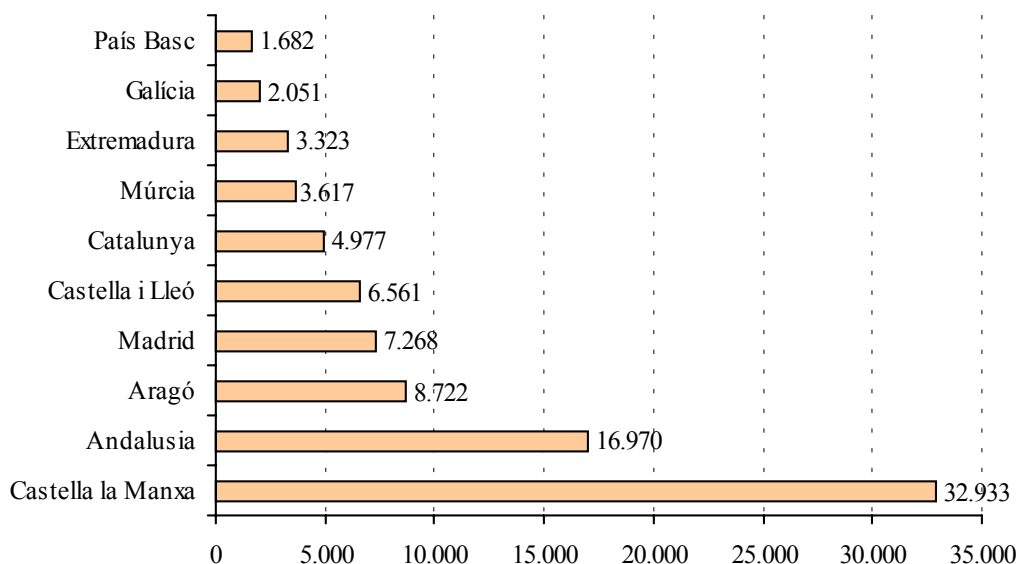
	Total	0-9	10-19	20-29	30-39	40-49	50-59	60-69	70-79	80-89	90 i més
Total	136.313	4.161	6.648	20.718	29.872	24.576	19.009	14.718	11.392	4.561	658
Andalusia	13.725	110	237	528	1.353	2.788	3.240	2.608	2.050	720	91
Aragó	6.280	54	91	264	570	1.022	1.269	1.163	1.185	563	99
Astúries	932	16	34	84	183	211	159	110	89	40	6
Balears	708	56	66	117	170	110	70	48	48	19	4
Canàries	555	40	50	87	130	88	76	43	27	12	2
Cantàbria	499	8	18	59	90	93	93	66	43	27	2
Castella la Manxa	25.780	103	241	744	1.941	4.800	6.127	5.606	4.307	1.679	232
Castella i Lleó	5.195	56	95	301	697	950	1.084	948	651	356	57
Catalunya	4.263	151	215	592	980	778	497	428	403	191	28
Extremadura	2.850	14	32	104	228	579	726	611	391	148	17
Galícia	1.694	29	49	144	279	272	313	307	194	87	20
Madrid	6.404	285	348	837	1.590	1.242	677	607	590	202	26
Múrcia	2.916	58	80	210	417	476	499	487	459	202	28
Navarra	452	19	21	41	81	77	44	74	57	34	4
País Basc	1.423	27	56	188	412	290	168	119	106	49	8
La Rioja	344	5	8	33	41	58	71	62	43	18	5
Ceuta i Melilla	878	18	20	42	105	227	171	140	112	41	2

3.6 Població nascuda a la resta de l'Estat segons la comunitat de naixement i edat. Dones

3.6 Población nacida en el resto del Estado según la comunidad de nacimiento y edad. Mujeres

	Total	0-9	10-19	20-29	30-39	40-49	50-59	60-69	70-79	80-89	90 i més
Total	146.464	4.127	6.495	18.877	24.216	24.172	22.220	18.147	17.035	9.554	1.621
Andalusia	16.970	104	258	561	1.382	2.929	3.635	3.128	3.126	1.600	247
Aragó	8.722	50	96	289	650	1.183	1.587	1.492	1.848	1.262	265
Astúries	1.112	18	29	95	149	212	191	131	156	107	24
Balears	896	66	65	123	195	127	109	86	66	44	15
Canàries	625	25	36	92	116	113	88	77	44	24	10
Cantàbria	634	7	9	50	94	104	101	88	99	73	9
Castella la Manxa	32.933	98	185	839	2.250	5.467	7.124	6.812	6.261	3.388	509
Castella i Lleó	6.561	47	113	307	699	1.132	1.433	1.165	959	571	135
Catalunya	4.977	116	197	564	1.054	777	595	525	638	434	77
Extremadura	3.323	10	26	94	251	601	796	695	524	280	46
Galícia	2.051	26	42	154	245	289	449	381	270	164	31
Madrid	7.268	246	338	875	1.486	1.289	830	759	923	463	59
Múrcia	3.617	56	91	231	406	484	595	579	686	423	66
Navarra	628	22	15	52	94	82	91	99	93	73	7
País Basc	1.682	19	40	199	392	337	217	161	180	115	22
La Rioja	402	5	10	28	45	57	67	74	59	39	18
Ceuta i Melilla	1.061	16	21	35	100	217	198	182	204	78	10

**NASCUTS A LA RESTA DEL'ESTAT SEGONS
LA COMUNITAT AUTÒNOMA DE NAIXEMENT**



3.7 Població nascuda a la resta de l'Estat segons la província de naixement i edat. Total

3.7 Población nacida en el resto del Estado según la provincia de nacimiento y edad. Total

	Total	0-9	10-19	20-29	30-39	40-49	50-59	60-69	70-79	80-89	90 i més
Total	168.360	1.980	3.232	8.963	18.875	29.461	33.390	29.861	26.891	13.526	2.181
Àlaba	368	12	9	43	75	68	51	39	38	24	9
Albacete	20.013	83	146	603	1.473	3.077	4.354	4.439	3.798	1.790	250
Almeria	1.834	25	39	64	154	213	366	341	351	240	41
Àvila	795	6	10	23	51	135	185	177	126	68	14
Badajoz	4.268	17	33	121	299	833	1.066	913	647	291	48
Balears	1.604	122	131	240	365	237	179	134	114	63	19
Barcelona	6.832	197	313	891	1.618	1.168	729	682	738	437	59
Burgos	1.637	13	20	90	212	263	325	287	232	159	36
Càceres	1.905	7	25	77	180	347	456	393	268	137	15
Cadis	2.634	35	75	157	329	583	565	369	343	152	26
Ciutat Reial	10.127	24	97	242	790	2.294	2.437	1.849	1.563	730	101
Còrdova	5.906	19	54	147	432	1.065	1.356	1.145	1.142	488	58
La Corunya	1.458	24	42	122	237	223	271	265	190	76	8
Conca	24.549	69	143	630	1.692	4.305	5.607	5.343	4.383	2.060	317
Girona	520	14	26	67	110	79	69	57	46	38	14
Granada	3.384	21	77	141	328	643	748	595	537	255	39
Guadalajara	1.905	5	22	24	60	234	385	406	432	289	48
Guipúscoa	1.023	10	29	124	258	215	131	95	99	55	7
Huelva	749	6	12	20	78	151	162	146	102	58	14
Osca	802	10	19	46	110	173	135	91	112	92	14
Jaén	9.955	22	69	216	699	1.974	2.419	2.040	1.723	700	93
Lleó	2.213	24	48	131	279	472	538	339	255	100	27
Lleida	599	15	19	51	79	110	115	64	86	49	11
La Rioja	746	10	18	61	86	115	138	136	102	57	23
Lugo	577	3	6	29	37	82	134	128	79	60	19
Madrid	13.672	531	686	1.712	3.076	2.531	1.507	1.366	1.513	665	85
Màlaga	2.600	39	58	151	267	340	512	481	503	205	44
Múrcia	6.533	114	171	441	823	960	1.094	1.066	1.145	625	94
Navarra	1.080	41	36	93	175	159	135	173	150	107	11
Orense	703	3	7	41	74	98	161	140	104	68	7
Astúries	2.044	34	63	179	332	423	350	241	245	147	30
Palència	750	2	10	33	79	115	161	138	139	64	9
Les Palmes	622	38	56	106	132	97	80	59	35	13	6
Pontevedra	1.007	25	36	106	176	158	196	155	91	47	17
Salamanca	1.828	24	26	106	268	345	377	317	190	149	26
Sta. Cruz de Tenerife	558	27	30	73	114	104	84	61	36	23	6
Cantàbria	1.133	15	27	109	184	197	194	154	142	100	11
Segòvia	755	8	15	27	78	138	159	160	90	60	20
Sevilla	3.633	47	111	193	448	748	747	619	475	222	23
Sòria	1.028	4	13	34	60	166	208	192	198	132	21
Tarragona	1.289	41	54	147	227	198	179	150	171	101	21
Terol	10.681	35	62	250	589	1.441	2.136	2.003	2.450	1.432	283
Toledo	2.119	20	18	84	176	357	468	381	392	198	25
Valladolid	1.536	19	50	129	266	214	290	229	193	122	24
Biscaia	1.714	24	58	220	471	344	203	146	149	85	14
Zamora	1.214	3	16	35	103	234	274	274	187	73	15
Saragossa	3.519	59	106	257	521	591	585	561	471	301	67
Ceuta	677	19	15	20	78	158	139	121	98	27	2
Melilla	1.262	15	26	57	127	286	230	201	218	92	10

3.7 Població nascuda a la resta de l'Estat segons la província de naixement i edat. Homes

3.7 Población nacida en el resto del Estado según la provincia de nacimiento y edad. Hombres

	Total	0-9	10-19	20-29	30-39	40-49	50-59	60-69	70-79	80-89	90 i més
Total	74.898	1.049	1.661	4.375	9.267	14.061	15.284	13.427	10.755	4.388	631
Àlaba	174	8	7	20	43	29	21	17	18	7	4
Albacete	8.734	40	88	283	678	1.433	2.048	1.982	1.551	552	79
Almeria	793	14	17	32	71	110	179	157	131	73	9
Àvila	334	3	6	13	23	49	78	80	52	27	3
Badajoz	1.946	11	19	69	140	411	507	418	267	94	10
Balears	708	56	66	117	170	110	70	48	48	19	4
Barcelona	3.205	113	164	462	790	590	332	297	292	149	16
Burgos	686	6	10	43	115	122	126	117	85	54	8
Càceres	904	3	13	35	88	168	219	193	124	54	7
Cadis	1.211	19	40	82	156	281	274	166	134	51	8
Ciutat Reial	4.565	15	54	120	369	1.105	1.172	845	619	236	30
Còrdova	2.641	8	27	71	206	517	632	515	490	160	15
La Corunya	691	15	21	64	125	109	120	114	92	28	3
Conca	10.714	33	77	287	779	1.972	2.539	2.407	1.802	712	106
Girona	216	6	12	31	49	38	29	22	15	8	6
Granada	1.549	12	35	75	161	311	358	277	229	79	12
Guadalajara	830	1	15	11	30	121	152	206	178	106	10
Guipúscoa	473	5	16	69	132	97	59	39	37	17	2
Huelva	335	2	3	9	38	86	67	72	45	9	4
Osca	322	5	7	24	57	83	60	26	32	24	4
Jaén	4.450	11	40	99	358	973	1.138	930	654	223	24
Lleó	988	16	22	66	129	218	223	164	100	40	10
Lleida	268	7	11	26	38	56	52	32	36	7	3
La Rioja	344	5	8	33	41	58	71	62	43	18	5
Lugo	251	2	2	14	19	44	53	59	31	22	5
Madrid	6.404	285	348	837	1.590	1.242	677	607	590	202	26
Màlaga	1.116	18	27	72	123	156	249	209	185	62	15
Múrcia	2.916	58	80	210	417	476	499	487	459	202	28
Navarra	452	19	21	41	81	77	44	74	57	34	4
Orense	306	1	4	20	42	47	62	70	35	24	1
Astúries	932	16	34	84	183	211	159	110	89	40	6
Palència	340	1	2	17	44	52	77	61	51	31	4
Les Palmes	279	25	33	48	66	34	37	18	14	4	
Pontevedra	446	11	22	46	93	72	78	64	36	13	11
Salamanca	794	14	11	47	134	144	161	136	88	52	7
Sta. Cruz de Tenerife	276	15	17	39	64	54	39	25	13	8	2
Cantàbria	499	8	18	59	90	93	93	66	43	27	2
Segòvia	337	4	8	16	32	70	70	77	31	26	3
Sevilla	1.630	26	48	88	240	354	343	282	182	63	4
Sòria	489	3	8	14	31	84	101	93	94	52	9
Tarragona	574	25	28	73	103	94	84	77	60	27	3
Terol	4.455	19	31	116	287	670	939	910	954	451	78
Toledo	937	14	7	43	85	169	216	166	157	73	7
Valladolid	688	7	21	66	134	109	132	96	75	43	5
Biscaia	776	14	33	99	237	164	88	63	51	25	2
Zamora	539	2	7	19	55	102	116	124	75	31	8
Saragossa	1.503	30	53	124	226	269	270	227	199	88	17
Ceuta	319	8	6	11	45	79	71	59	30	9	1
Melilla	559	10	14	31	60	148	100	81	82	32	1

3.7 Població nascuda a la resta de l'Estat segons la província de naixement i edat. Dones

3.7 Población nacida en el resto del Estado según la provincia de nacimiento y edad. Mujeres

	Total	0-9	10-19	20-29	30-39	40-49	50-59	60-69	70-79	80-89	90 i més
Total	93.462	931	1.571	4.588	9.608	15.400	18.106	16.434	16.136	9.138	1.550
Àlaba	194	4	2	23	32	39	30	22	20	17	5
Albacete	11.279	43	58	320	795	1.644	2.306	2.457	2.247	1.238	171
Almeria	1.041	11	22	32	83	103	187	184	220	167	32
Àvila	461	3	4	10	28	86	107	97	74	41	11
Badajoz	2.322	6	14	52	159	422	559	495	380	197	38
Balears	896	66	65	123	195	127	109	86	66	44	15
Barcelona	3.627	84	149	429	828	578	397	385	446	288	43
Burgos	951	7	10	47	97	141	199	170	147	105	28
Càceres	1.001	4	12	42	92	179	237	200	144	83	8
Cadís	1.423	16	35	75	173	302	291	203	209	101	18
Ciutat Reial	5.562	9	43	122	421	1.189	1.265	1.004	944	494	71
Còrdova	3.265	11	27	76	226	548	724	630	652	328	43
La Corunya	767	9	21	58	112	114	151	151	98	48	5
Conca	13.835	36	66	343	913	2.333	3.068	2.936	2.581	1.348	211
Girona	304	8	14	36	61	41	40	35	31	30	8
Granada	1.835	9	42	66	167	332	390	318	308	176	27
Guadalajara	1.075	4	7	13	30	113	233	200	254	183	38
Guipúscoa	550	5	13	55	126	118	72	56	62	38	5
Huelva	414	4	9	11	40	65	95	74	57	49	10
Osca	480	5	12	22	53	90	75	65	80	68	10
Jaén	5.505	11	29	117	341	1.001	1.281	1.110	1.069	477	69
Lleó	1.225	8	26	65	150	254	315	175	155	60	17
Lleida	331	8	8	25	41	54	63	32	50	42	8
La Rioja	402	5	10	28	45	57	67	74	59	39	18
Lugo	326	1	4	15	18	38	81	69	48	38	14
Madrid	7.268	246	338	875	1.486	1.289	830	759	923	463	59
Màlaga	1.484	21	31	79	144	184	263	272	318	143	29
Múrcia	3.617	56	91	231	406	484	595	579	686	423	66
Navarra	628	22	15	52	94	82	91	99	93	73	7
Orense	397	2	3	21	32	51	99	70	69	44	6
Astúries	1.112	18	29	95	149	212	191	131	156	107	24
Palència	410	1	8	16	35	63	84	77	88	33	5
Les Palmes	343	13	23	58	66	63	43	41	21	9	6
Pontevedra	561	14	14	60	83	86	118	91	55	34	6
Salamanca	1.034	10	15	59	134	201	216	181	102	97	19
Sta. Cruz de Tenerife	282	12	13	34	50	50	45	36	23	15	4
Cantàbria	634	7	9	50	94	104	101	88	99	73	9
Segòvia	418	4	7	11	46	68	89	83	59	34	17
Sevilla	2.003	21	63	105	208	394	404	337	293	159	19
Sòria	539	1	5	20	29	82	107	99	104	80	12
Tarragona	715	16	26	74	124	104	95	73	111	74	18
Terol	6.226	16	31	134	302	771	1.197	1.093	1.496	981	205
Toledo	1.182	6	11	41	91	188	252	215	235	125	18
Valladolid	848	12	29	63	132	105	158	133	118	79	19
Biscaia	938	10	25	121	234	180	115	83	98	60	12
Zamora	675	1	9	16	48	132	158	150	112	42	7
Saragossa	2.016	29	53	133	295	322	315	334	272	213	50
Ceuta	358	11	9	9	33	79	68	62	68	18	1
Melilla	703	5	12	26	67	138	130	120	136	60	9

3.8 Població nascuda a l'estranger segons el país de naixement i edat. Total

3.8 Población nacida en el extranjero según el país de nacimiento y edad. Total

	Total	0-9	10-19	20-29	30-39	40-49	50-59	60-69	70-79	80-89	90 i més
Total	114.417	6.308	9.911	30.632	35.213	19.287	7.839	3.004	1.536	589	98
EUROPA											
Alemanya	2.175	82	93	304	893	497	114	138	42	8	4
Armènia	857	42	113	208	201	179	76	23	13	2	0
Bèlgica	432	10	27	77	179	81	26	14	9	8	1
Bulgària	2.899	167	228	816	886	463	274	47	17	1	0
França	5.205	114	153	601	1.958	1.476	262	180	271	178	12
Itàlia	1.587	90	91	345	526	227	138	109	47	12	2
Lituània	189	5	15	84	42	31	9	2	1	0	0
Moldàvia	166	13	22	51	38	32	8	2	0	0	0
Països Baixos	422	29	28	59	199	64	25	9	7	2	0
Polònia	550	22	27	203	170	64	55	8	1	0	0
Portugal	715	40	33	139	170	149	95	44	33	8	4
Regne Unit	1.295	71	39	213	497	268	105	66	23	11	2
Romania	5.873	330	515	2.390	1.695	654	244	35	10	0	0
Rússia	925	87	113	223	225	152	82	27	7	7	2
Suïssa	790	24	52	111	401	166	15	13	4	3	1
Ucraïna	1.938	90	212	418	538	456	191	30	1	2	0
Altres	1.456	66	85	462	456	193	111	56	19	8	0
ÀFRICA											
Algèria	2.470	42	56	457	1.148	414	178	70	67	30	8
Camerun	205	7	11	78	81	22	4	1	1	0	0
Ghana	457	1	40	150	212	43	10	1	0	0	0
Guinea Conakry	491	29	65	141	164	52	14	15	10	1	0
Guinea Equatorial	1.440	60	219	292	385	238	130	83	30	3	0
Mali	551	0	11	310	204	24	2	0	0	0	0
El Marroc	4.924	69	173	1.208	1.276	849	645	365	272	63	4
Nigèria	2.466	46	26	1.091	1.093	193	14	2	1	0	0
Senegal	1.211	4	25	229	467	347	112	22	5	0	0
Altres	1.100	28	56	271	440	219	55	20	7	3	1
AMÈRICA DEL NORD											
Estats Units	671	99	89	132	143	91	64	22	16	14	1
Mèxic	892	66	85	220	278	147	55	20	13	5	3
Altres	112	4	7	25	42	19	4	7	4	0	0
AMÈRICA CENTRAL											
Cuba	1.667	38	114	226	533	321	188	118	74	41	14
Hondures	246	23	39	61	67	35	13	4	4	0	0
República Dominicana	680	20	95	171	171	134	65	15	6	3	0
Altres	498	34	49	126	102	81	65	28	11	1	1
AMÈRICA DEL SUD											
Argentina	8.045	550	759	1.976	2.028	1.161	954	352	169	71	25
Bolívia	8.115	686	751	2.795	2.331	1.140	324	73	11	2	2
Brasil	2.152	93	180	711	609	402	89	30	25	13	0
Xile	996	70	62	212	279	181	115	46	18	11	2
Colòmbia	10.932	597	1.262	2.779	3.247	2.041	714	215	55	20	2
Ecuador	18.481	1.559	2.533	5.268	5.237	2.679	912	226	57	10	0
Paraguai	617	24	36	224	144	119	58	10	1	1	0
Perú	1.488	43	101	313	464	280	156	88	29	13	1
Uruguai	2.614	249	276	592	644	436	231	118	56	8	4
Veneçuela	2.465	144	323	633	595	545	170	34	17	3	1
Altres	4	0	0	0	1	1	1	1	0	0	0
ÀSIA											
Xina	3.516	256	356	874	1.067	690	187	54	27	5	0
Filipines	224	3	11	30	43	64	44	15	9	5	0
India	1.286	18	32	493	485	192	53	9	4	0	0
El Líban	197	8	14	24	68	30	31	14	7	1	0
Pakistan	4.038	63	97	1.503	1.612	608	131	22	0	2	0
Síria	379	17	22	54	88	78	68	38	11	3	0
Altres	1.051	48	72	232	276	205	136	61	13	7	1
OCEANIA											
	183	28	18	27	71	30	8	1	0	0	0
ALTRES											
	79	0	0	0	44	24	9	1	1	0	0

3.8 Població nascuda a l'estranger segons el país de naixement i edat. Homes**3.8 Población nacida en el extranjero según el país de nacimiento y edad. Hombres**

	Total	0-9	10-19	20-29	30-39	40-49	50-59	60-69	70-79	80-89	90 i més
Total	61.415	3.112	4.987	16.343	20.605	10.515	3.725	1.291	637	173	27
EUROPA											
Alemanya	1.077	38	44	139	467	254	61	53	21	0	0
Armènia	490	21	63	128	122	101	39	10	5	1	0
Bèlgica	218	7	14	40	89	48	6	7	4	2	1
Bulgària	1.575	74	118	424	551	261	123	15	8	1	0
França	2.455	63	70	307	1.005	709	81	65	105	45	5
Itàlia	1.078	40	40	234	391	177	92	74	26	4	0
Lituània	91	4	10	36	23	16	2	0	0	0	0
Moldàvia	77	8	10	21	15	17	5	1	0	0	0
Països Baixos	217	12	13	32	106	37	10	3	4	0	0
Polònia	247	14	11	77	81	42	19	3	0	0	0
Portugal	414	21	11	81	122	87	48	22	19	2	1
Regne Unit	711	44	21	93	266	170	60	35	17	4	1
Romania	3.038	166	249	1.183	979	331	115	12	3	0	0
Rússia	348	55	59	66	70	57	29	7	2	2	1
Suïssa	387	14	28	55	199	75	6	5	3	2	0
Ucraïna	950	51	120	219	275	204	74	7	0	0	0
Altres	727	27	44	201	254	110	52	26	9	4	0
ÀFRICA											
Algèria	1.954	23	31	352	1.024	332	117	29	30	13	3
Camerun	142	5	5	56	59	15	1	0	1	0	0
Ghana	418	0	37	139	196	37	8	1	0	0	0
Guinea Conakry	285	12	32	85	108	30	7	6	5	0	0
Guinea Equatorial	528	26	87	87	141	99	46	32	8	2	0
Mali	542	0	9	304	203	24	2	0	0	0	0
El Marroc	2.939	33	87	841	892	483	312	157	119	15	0
Nigèria	1.632	23	14	527	884	171	11	1	1	0	0
Senegal	1.138	2	22	210	431	340	108	20	5	0	0
Altres	784	13	26	163	348	172	44	11	5	2	0
AMÈRICA DEL NORD											
Estats Units	334	45	49	67	70	46	30	11	12	4	0
Mèxic	406	31	40	99	123	77	22	7	6	1	0
Altres	54	2	4	14	19	10	0	2	3	0	0
AMÈRICA CENTRAL											
Cuba	801	18	61	97	277	174	81	50	25	12	6
Hondures	79	11	17	22	16	8	3	1	1	0	0
República Dominicana	238	9	42	74	53	35	19	4	2	0	0
Altres	228	13	26	60	50	27	32	16	4	0	0
AMÈRICA DEL SUD											
Argentina	4.229	292	401	1.035	1.168	632	453	162	57	23	6
Bolívia	3.503	331	347	1.149	1.082	463	108	19	4	0	0
Brasil	843	49	87	277	223	157	31	11	6	2	0
Xile	498	38	28	99	151	100	54	18	6	3	1
Colòmbia	4.920	284	622	1.238	1.523	923	243	67	14	6	0
Ecuador	9.060	788	1.245	2.503	2.677	1.341	406	74	21	5	0
Paraguai	233	12	19	73	60	39	25	4	1	0	0
Perú	717	21	50	140	220	159	71	42	12	1	1
Uruguai	1.373	141	142	308	357	236	115	50	20	3	1
Veneçuela	1.183	88	172	302	294	239	71	9	7	1	0
Altres	1	0	0	0	0	1	0	0	0	0	0
ÀSIA											
Xina	1.948	41	214	529	585	428	107	26	16	2	0
Filipines	74	0	4	15	16	19	11	6	0	3	0
Índia	1.177	8	21	468	459	172	41	6	2	0	0
El Líban	137	5	9	12	47	22	26	11	5	0	0
Pakistan	3.851	36	66	1.462	1.560	587	122	16	0	2	0
Síria	264	12	9	31	59	61	55	31	6	0	0
Altres	653	25	27	156	152	128	107	45	7	6	0
OCEANIA											
	111	16	10	13	42	21	8	1	0	0	0
ALTRES	38	0	0	0	21	11	6	0	0	0	0

3.8 Població nascuda a l'estranger segons el país de naixement i edat. Dones**3.8 Población nacida en el extranjero según el país de nacimiento y edad. Mujeres**

	Total	0-9	10-19	20-29	30-39	40-49	50-59	60-69	70-79	80-89	90 i més
Total	53.002	3.196	4.924	14.289	14.608	8.772	4.114	1.713	899	416	71
EUROPA											
Alemanya	1.098	44	49	165	426	243	53	85	21	8	4
Armènia	367	21	50	80	79	78	37	13	8	1	0
Bèlgica	214	3	13	37	90	33	20	7	5	6	0
Bulgària	1.324	93	110	392	335	202	151	32	9	0	0
França	2.750	51	83	294	953	767	181	115	166	133	7
Itàlia	509	50	51	111	135	50	46	35	21	8	2
Lituània	98	1	5	48	19	15	7	2	1	0	0
Moldàvia	89	5	12	30	23	15	3	1	0	0	0
Països Baixos	205	17	15	27	93	27	15	6	3	2	0
Polònia	303	8	16	126	89	22	36	5	1	0	0
Portugal	301	19	22	58	48	62	47	22	14	6	3
Regne Unit	584	27	18	120	231	98	45	31	6	7	1
Romania	2.835	164	266	1.207	716	323	129	23	7	0	0
Rússia	577	32	54	157	155	95	53	20	5	5	1
Suïssa	403	10	24	56	202	91	9	8	1	1	1
Ucraïna	988	39	92	199	263	252	117	23	1	2	0
Altres	729	39	41	261	202	83	59	30	10	4	0
ÀFRICA											
Algèria	516	19	25	105	124	82	61	41	37	17	5
Camerun	63	2	6	22	22	7	3	1	0	0	0
Ghana	39	1	3	11	16	6	2	0	0	0	0
Guinea Conakry	206	17	33	56	56	22	7	9	5	1	0
Guinea Equatorial	912	34	132	205	244	139	84	51	22	1	0
Mali	9	0	2	6	1	0	0	0	0	0	0
El Marroc	1.985	36	86	367	384	366	333	208	153	48	4
Nigèria	834	23	12	564	209	22	3	1	0	0	0
Senegal	73	2	3	19	36	7	4	2	0	0	0
Altres	316	15	30	108	92	47	11	9	2	1	1
AMÈRICA DEL NORD											
Estats Units	337	54	40	65	73	45	34	11	4	10	1
Mèxic	486	35	45	121	155	70	33	13	7	4	3
Altres	58	2	3	11	23	9	4	5	1	0	0
AMÈRICA CENTRAL											
Cuba	866	20	53	129	256	147	107	68	49	29	8
Hondures	167	12	22	39	51	27	10	3	3	0	0
República Dominicana	442	11	53	97	118	99	46	11	4	3	0
Altres	270	21	23	66	52	54	33	12	7	1	1
AMÈRICA DEL SUD											
Argentina	3.816	258	358	941	860	529	501	190	112	48	19
Bolívia	4.612	355	404	1.646	1.249	677	216	54	7	2	2
Brasil	1.309	44	93	434	386	245	58	19	19	11	0
Xile	498	32	34	113	128	81	61	28	12	8	1
Colòmbia	6.012	313	640	1.541	1.724	1.118	471	148	41	14	2
Ecuador	9.421	771	1.288	2.765	2.560	1.338	506	152	36	5	0
Paraguai	384	12	17	151	84	80	33	6	0	1	0
Perú	771	22	51	173	244	121	85	46	17	12	0
Uruguai	1.241	108	134	284	287	200	116	68	36	5	3
Veneçuela	1.282	56	151	331	301	306	99	25	10	2	1
Altres	3	0	0	0	1	0	1	1	0	0	0
ÀSIA											
Xina	1.568	215	142	345	482	262	80	28	11	3	0
Filipines	150	3	7	15	27	45	33	9	9	2	0
Índia	109	10	11	25	26	20	12	3	2	0	0
El Líban	60	3	5	12	21	8	5	3	2	1	0
Pakistan	187	27	31	41	52	21	9	6	0	0	0
Síria	115	5	13	23	29	17	13	7	5	3	0
Altres											
OCEANIA	72	12	8	14	29	9	0	0	0	0	0
ALTRES	41	0	0	0	23	13	3	1	1	0	0

3.9 Estrangers segons sexe i edat any a any.

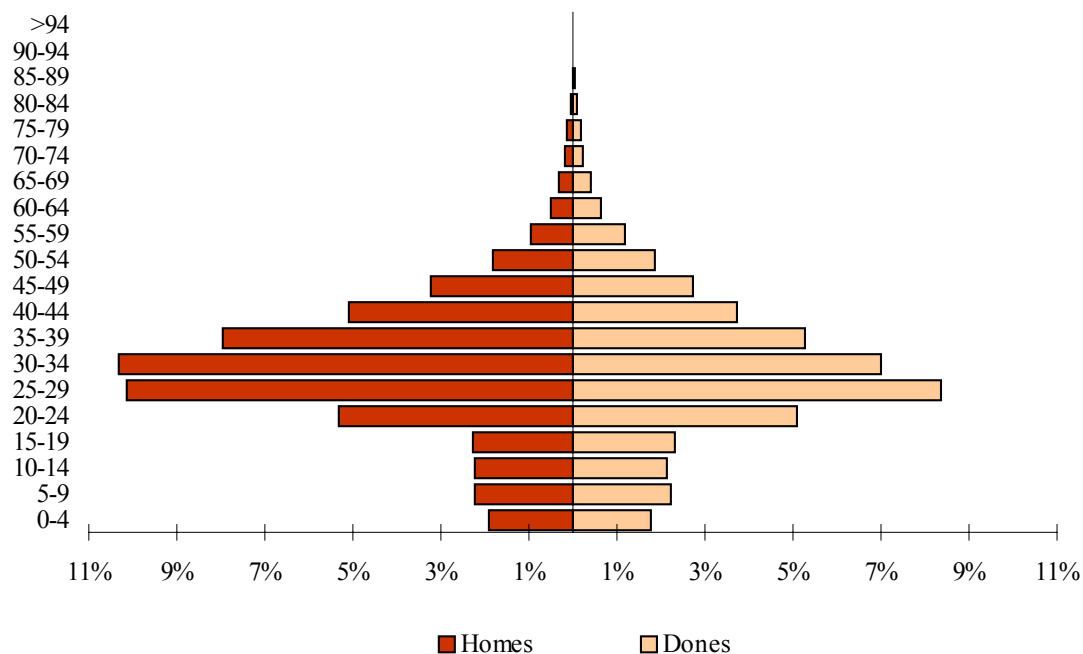
3.9 Extranjeros según sexo y edad año a año.

	Total	Homes	Dones		Total	Homes	Dones
Total	99.820	54.644	45.176				
0	1.058	522	536	50	929	490	439
1	708	362	346	51	776	365	411
2	595	327	268	52	732	353	379
3	635	341	294	53	655	338	317
4	680	345	335	54	567	258	309
5	800	401	399	55	550	278	272
6	929	450	479	56	470	214	256
7	902	472	430	57	426	182	244
8	850	422	428	58	384	178	206
9	967	499	468	59	307	122	185
10	947	489	458	60	269	124	145
11	833	424	409	61	234	101	133
12	893	462	431	62	252	99	153
13	831	420	411	63	203	98	105
14	845	442	403	64	195	75	120
15	833	425	408	65	163	64	99
16	916	431	485	66	164	64	100
17	834	429	405	67	147	68	79
18	891	454	437	68	141	64	77
19	1.106	548	558	69	138	65	73
20	1.264	646	618	70	115	51	64
21	1.609	773	836	71	94	45	49
22	2.045	1.050	995	72	82	39	43
23	2.545	1.250	1.295	73	80	45	35
24	2.904	1.576	1.328	74	65	20	45
25	3.422	1.809	1.613	75	77	38	39
26	3.600	1.959	1.641	76	74	30	44
27	3.805	2.093	1.712	77	66	22	44
28	3.817	2.125	1.692	78	52	25	27
29	3.784	2.115	1.669	79	53	19	34
30	3.725	2.144	1.581	80	36	14	22
31	3.726	2.238	1.488	81	35	11	24
32	3.372	1.991	1.381	82	32	15	17
33	3.319	2.056	1.263	83	27	8	19
34	3.139	1.884	1.255	84	29	11	18
35	2.987	1.836	1.151	85	26	4	22
36	2.853	1.711	1.142	86	12	2	10
37	2.704	1.662	1.042	87	11	4	7
38	2.394	1.414	980	88	15	6	9
39	2.256	1.329	927	89	9	1	8
40	2.000	1.191	809	90	8	3	5
41	1.927	1.116	811	91	3	0	3
42	1.774	1.026	748	92	6	2	4
43	1.689	953	736	93	6	1	5
44	1.413	774	639	94	4	1	3
45	1.410	781	629	95	4	2	2
46	1.309	719	590	96	1	1	0
47	1.198	649	549	97	3	2	1
48	1.039	548	491	98	0	0	0
49	1.008	539	469	99	2	0	2
				100 i més	1	0	1

3.10 Estrangers segons edat i sexe en grups de cinc anys.

3.10 Extranjeros según edad y sexo en grupos de cinco años.

	Total	%	Homes	%	Dones	%
Total	99.820	100,0	54.644	54,7	45.176	45,3
0- 4	3.676	3,7	1.897	1,9	1.779	1,8
5-9	4.448	4,5	2.244	2,2	2.204	2,2
10-14	4.349	4,4	2.237	2,2	2.112	2,1
15-19	4.580	4,6	2.287	2,3	2.293	2,3
20-24	10.367	10,4	5.295	5,3	5.072	5,1
25-29	18.428	18,5	10.101	10,1	8.327	8,3
30-34	17.281	17,3	10.313	10,3	6.968	7,0
35-39	13.194	13,2	7.952	8,0	5.242	5,3
40-44	8.803	8,8	5.060	5,1	3.743	3,7
45-49	5.964	6,0	3.236	3,2	2.728	2,7
50-54	3.659	3,7	1.804	1,8	1.855	1,9
55-59	2.137	2,1	974	1,0	1.163	1,2
60-64	1.153	1,2	497	0,5	656	0,7
65-69	753	0,8	325	0,3	428	0,4
70-74	436	0,4	200	0,2	236	0,2
75-79	322	0,3	134	0,1	188	0,2
80-84	159	0,2	59	0,1	100	0,1
85-89	73	0,1	17	0,0	56	0,1
90-94	27	0,0	7	0,0	20	0,0
95 i més	11	0,0	5	0,0	6	0,0

ESTRANGERS SEGONS EDAT I SEXE

3.11 Estrangers segons nacionalitat i edat. Total

3.11 Extranjeros según nacionalidad y edad. Total

	Total	0-15	16-19	20-29	30-39	40-49	50-59	60-69	70-79	80-89	90 i més
Total	99.820	13.306	3.747	28.795	30.475	14.767	5.796	1.906	758	232	38
U.E. (25)	10.617	1.111	263	2.633	3.164	1.600	958	517	251	99	21
Itàlia	3.724	482	144	883	1.086	518	361	161	70	15	4
França	1.762	152	35	432	507	235	153	113	82	46	7
Alemanya	1.146	104	15	240	310	203	119	109	39	4	3
Regne Unit	1.069	85	9	203	370	207	99	55	24	13	4
Portugal	698	78	19	161	192	137	66	26	11	6	2
Pòlònia	556	61	10	203	167	63	44	6	1	0	1
Països Baixos	325	28	5	60	117	61	32	12	8	2	0
Altres	1.337	121	26	451	415	176	84	35	16	13	0
RESTA D'EUROPA	13.352	1.678	583	4.227	3.712	1.994	912	178	59	9	0
Romania	6.027	741	281	2.386	1.681	652	242	34	10	0	0
Bulgària	2.938	350	101	813	879	459	275	44	16	1	0
Ucraïna	1.922	229	67	415	532	455	193	29	1	1	0
Armènia	877	128	59	205	195	172	77	25	15	1	0
Rússia	831	135	45	217	211	133	59	20	7	4	0
Moldàvia	168	22	15	50	38	33	8	2	0	0	0
Altres	589	73	15	141	176	90	58	24	10	2	0
ÀFRICA	13.271	1.344	359	4.139	5.080	1.633	455	181	74	5	1
El Marroc	3.326	338	95	1.186	1.118	378	125	61	24	1	0
Nigèria	2.648	227	20	1.098	1.093	195	14	1	0	0	0
Argèlia	2.321	220	23	448	1.123	353	112	26	14	1	1
Senegal	1.194	44	19	227	463	315	100	21	5	0	0
Guinea Equatorial	1.138	284	91	261	265	112	52	51	20	2	0
Mali	557	6	10	312	203	24	2	0	0	0	0
Ghana	467	14	39	153	211	42	8	0	0	0	0
Guinea Conakry	461	74	34	141	149	34	8	11	9	1	0
Camerun	211	29	3	76	80	18	3	1	1	0	0
Altres	948	108	25	237	375	162	31	9	1	0	0
AMÈRICA DEL NORD	1.282	185	44	302	365	209	83	37	38	18	1
Mèxic	686	89	24	192	249	94	27	6	3	2	0
Estats Units	535	88	20	99	107	96	52	25	31	16	1
Altres	61	8	0	11	9	19	4	6	4	0	0
AMÈRICA CENTRAL	2.090	199	94	467	699	334	195	68	22	10	2
Cuba	1.143	89	30	191	436	198	126	52	12	7	2
República Dominicana	439	40	36	126	126	64	36	6	3	2	0
Hondures	228	46	15	58	64	29	10	3	3	0	0
Altres	280	24	13	92	73	43	23	7	4	1	0
AMÈRICA DEL SUD	48.770	7.687	2.081	13.862	13.903	7.305	2.767	809	266	78	12
Equador	18.540	3.497	880	5.223	5.150	2.615	886	224	55	10	0
Colòmbia	10.336	1.375	426	2.680	3.117	1.889	628	163	44	14	0
Bolívia	8.197	1.253	343	2.774	2.320	1.120	309	66	10	1	1
Argentina	4.547	666	154	1.087	1.257	617	481	172	79	29	5
Uruguai	1.709	298	71	405	439	260	131	67	28	8	2
Brasil	1.665	180	70	619	518	190	59	21	7	1	0
Veneçuela	1.438	214	73	425	365	223	92	29	13	2	2
Perú	1.064	76	33	264	361	168	89	41	23	8	1
Xile	724	93	18	174	236	119	53	18	7	5	1
Altres	550	35	13	211	140	104	39	8	0	0	0
ÀSIA	10.291	1.072	321	3.144	3.493	1.666	417	116	48	13	1
Pakistan	4.009	148	53	1.492	1.591	592	121	11	0	1	0
Xina	3.717	687	209	866	1.052	665	167	45	21	5	0
Índia	1.274	50	13	494	481	184	34	13	4	1	0
Síria	240	47	7	52	72	32	12	7	9	2	0
Japó	147	22	2	13	57	33	13	7	0	0	0
Filipines	141	17	5	20	27	41	19	7	5	0	0
El Líban	109	18	5	17	41	10	8	6	3	1	0
Altres	654	83	27	190	172	109	43	20	6	3	1
OCEANIA	131	28	1	20	52	24	6	0	0	0	0
ALTRES SITUACIONS	16	2	1	1	7	2	3	0	0	0	0

3.11 Estrangers segons nacionalitat i edat. Homes

3.11 Extranjeros según nacionalidad y edad. Hombres

	Total	0-15	16-19	20-29	30-39	40-49	50-59	60-69	70-79	80-89	90 i més
Total	54.644	6.803	1.862	15.396	18.265	8.296	2.778	822	334	76	12
U.E. (25)	5.910	569	134	1.343	1.931	989	499	276	131	31	7
Itàlia	2.272	250	76	536	745	340	191	91	36	6	1
França	887	84	16	216	278	122	69	52	35	12	3
Alemanya	597	39	7	105	181	111	68	59	27	0	0
Regne Unit	625	52	7	91	214	145	61	35	15	4	1
Portugal	428	36	8	97	134	88	40	14	8	2	1
Pòlònia	256	32	4	79	80	42	16	2	0	0	1
Països Baixos	177	18	3	31	62	34	17	6	5	1	0
Altres	668	58	13	188	237	107	37	17	5	6	0
RESTA D'EUROPA	6.852	869	287	2.100	2.084	1.010	409	64	25	4	0
Romania	3.110	378	122	1.182	969	330	114	12	3	0	0
Bulgària	1.594	174	51	421	545	259	123	13	7	1	0
Ucraïna	945	124	40	220	275	206	72	7	0	1	0
Armènia	499	65	33	126	119	99	39	10	7	1	0
Rússia	308	81	22	62	62	51	24	4	2	0	0
Moldàvia	74	8	8	20	15	17	5	1	0	0	0
Altres	322	39	11	69	99	48	32	17	6	1	0
ÀFRICA	9.417	650	209	2.717	4.084	1.308	321	90	34	3	1
El Marroc	2.206	164	53	828	797	247	72	32	13	0	0
Nigèria	1.720	117	11	526	883	172	11	0	0	0	0
Argèlia	1.885	111	9	347	1.003	302	90	13	8	1	1
Senegal	1.111	26	18	208	427	310	98	19	5	0	0
Guinea Equatorial	411	120	36	73	104	48	10	15	3	2	0
Mali	544	3	8	305	202	24	2	0	0	0	0
Ghana	421	5	37	142	195	36	6	0	0	0	0
Guinea Conakry	277	33	20	85	105	22	4	4	4	0	0
Camerun	141	15	2	54	58	11	0	0	1	0	0
Altres	701	56	15	149	310	136	28	7	0	0	0
AMÈRICA DEL NORD	624	98	19	144	169	103	36	21	25	9	0
Mèxic	311	51	6	84	109	46	12	1	2	0	0
Estats Units	274	43	13	53	51	45	23	17	20	9	0
Altres	39	4	0	7	9	12	1	3	3	0	0
AMÈRICA CENTRAL	935	103	46	203	328	145	73	29	7	0	1
Cuba	561	46	17	80	232	108	49	23	5	0	1
República Dominicana	173	21	19	57	44	17	11	3	1	0	0
Hondures	73	22	5	20	15	7	2	1	1	0	0
Altres	128	14	5	46	37	13	11	2	0	0	0
AMÈRICA DEL SUD	22.948	3.901	984	6.243	6.837	3.440	1.146	283	89	22	3
Equador	9.119	1.774	409	2.486	2.645	1.310	398	73	19	5	0
Colòmbia	4.671	673	212	1.200	1.458	851	215	47	12	3	0
Bolívia	3.543	616	139	1.138	1.078	454	100	15	3	0	0
Argentina	2.374	355	85	527	712	344	236	79	26	9	1
Uruguai	896	165	34	209	241	141	62	28	12	3	1
Brasil	624	93	36	229	173	62	20	8	3	0	0
Veneçuela	668	125	39	197	168	87	36	12	4	0	0
Perú	495	36	15	111	176	94	39	14	8	1	1
Xile	364	46	10	81	128	64	27	5	2	1	0
Altres	194	18	5	65	58	33	13	2	0	0	0
ÀSIA	7.865	593	183	2.635	2.796	1.284	285	59	23	7	0
Pakistan	3.812	83	39	1.454	1.540	572	113	10	0	1	0
Xina	2.153	386	111	525	580	419	96	23	11	2	0
Índia	1.164	28	13	469	458	163	24	6	2	1	0
Síria	139	27	1	28	49	23	5	1	5	0	0
Japó	65	10	1	6	19	16	9	4	0	0	0
Filipines	48	7	1	9	12	14	4	1	0	0	0
El Líban	69	10	3	9	30	6	6	3	2	0	0
Altres	415	42	14	135	108	71	28	11	3	3	0
OCEANIA	78	18	0	10	29	15	6	0	0	0	0
ALTRES SITUACIONS	15	2	0	1	7	2	3	0	0	0	0

3.11 Estrangers segons nacionalitat i edat. Dones

3.11 Extranjeros según nacionalidad y edad. Dones

	Total	0-15	16-19	20-29	30-39	40-49	50-59	60-69	70-79	80-89	90 i més
Total	45.176	6.503	1.885	13.399	12.210	6.471	3.018	1.084	424	156	26
U.E. (25)	4.707	542	129	1.290	1.233	611	459	241	120	68	14
Itàlia	1.452	232	68	347	341	178	170	70	34	9	3
França	875	68	19	216	229	113	84	61	47	34	4
Alemanya	549	65	8	135	129	92	51	50	12	4	3
Regne Unit	444	33	2	112	156	62	38	20	9	9	3
Portugal	270	42	11	64	58	49	26	12	3	4	1
Pòlònia	300	29	6	124	87	21	28	4	1	0	0
Països Baixos	148	10	2	29	55	27	15	6	3	1	0
Altres	669	63	13	263	178	69	47	18	11	7	0
RESTA D'EUROPA	6.500	809	296	2.127	1.628	984	503	114	34	5	0
Romania	2.917	363	159	1.204	712	322	128	22	7	0	0
Bulgària	1.344	176	50	392	334	200	152	31	9	0	0
Ucraïna	977	105	27	195	257	249	121	22	1	0	0
Armènia	378	63	26	79	76	73	38	15	8	0	0
Rússia	523	54	23	155	149	82	35	16	5	4	0
Moldàvia	94	14	7	30	23	16	3	1	0	0	0
Altres	267	34	4	72	77	42	26	7	4	1	0
ÀFRICA	3.854	694	150	1.422	996	325	134	91	40	2	0
El Marroc	1.120	174	42	358	321	131	53	29	11	1	0
Nigèria	928	110	9	572	210	23	3	1	0	0	0
Argèlia	436	109	14	101	120	51	22	13	6	0	0
Senegal	83	18	1	19	36	5	2	2	0	0	0
Guinea Equatorial	727	164	55	188	161	64	42	36	17	0	0
Mali	13	3	2	7	1	0	0	0	0	0	0
Ghana	46	9	2	11	16	6	2	0	0	0	0
Guinea Conakry	184	41	14	56	44	12	4	7	5	1	0
Camerun	70	14	1	22	22	7	3	1	0	0	0
Altres	247	52	10	88	65	26	3	2	1	0	0
AMÈRICA DEL NORD	658	87	25	158	196	106	47	16	13	9	1
Mèxic	375	38	18	108	140	48	15	5	1	2	0
Estats Units	261	45	7	46	56	51	29	8	11	7	1
Altres	22	4	0	4	0	7	3	3	1	0	0
AMÈRICA CENTRAL	1.155	96	48	264	371	189	122	39	15	10	1
Cuba	582	43	13	111	204	90	77	29	7	7	1
República Dominicana	266	19	17	69	82	47	25	3	2	2	0
Hondures	155	24	10	38	49	22	8	2	2	0	0
Altres	152	10	8	46	36	30	12	5	4	1	0
AMÈRICA DEL SUD	25.822	3.786	1.097	7.619	7.066	3.865	1.621	526	177	56	9
Equador	9.421	1.723	471	2.737	2.505	1.305	488	151	36	5	0
Colòmbia	5.665	702	214	1.480	1.659	1.038	413	116	32	11	0
Bolívia	4.654	637	204	1.636	1.242	666	209	51	7	1	1
Argentina	2.173	311	69	560	545	273	245	93	53	20	4
Uruguai	813	133	37	196	198	119	69	39	16	5	1
Brasil	1.041	87	34	390	345	128	39	13	4	1	0
Veneçuela	770	89	34	228	197	136	56	17	9	2	2
Perú	569	40	18	153	185	74	50	27	15	7	0
Xile	360	47	8	93	108	55	26	13	5	4	1
Altres	356	17	8	146	82	71	26	6	0	0	0
ÀSIA	2.426	479	138	509	697	382	132	57	25	6	1
Pakistan	197	65	14	38	51	20	8	1	0	0	0
Xina	1.564	301	98	341	472	246	71	22	10	3	0
Índia	110	22	0	25	23	21	10	7	2	0	0
Síria	101	20	6	24	23	9	7	6	4	2	0
Japó	82	12	1	7	38	17	4	3	0	0	0
Filipines	93	10	4	11	15	27	15	6	5	0	0
El Líban	40	8	2	8	11	4	2	3	1	1	0
Altres	239	41	13	55	64	38	15	9	3	0	1
OCEANIA	53	10	1	10	23	9	0	0	0	0	0
ALTRES SITUACIONS	1	0	1	0	0	0	0	0	0	0	0

3.12 Població que viu en col·lectius segons sexe i edat any a any.

3.12 Población que vive en colectivos según sexo y edad año a año.

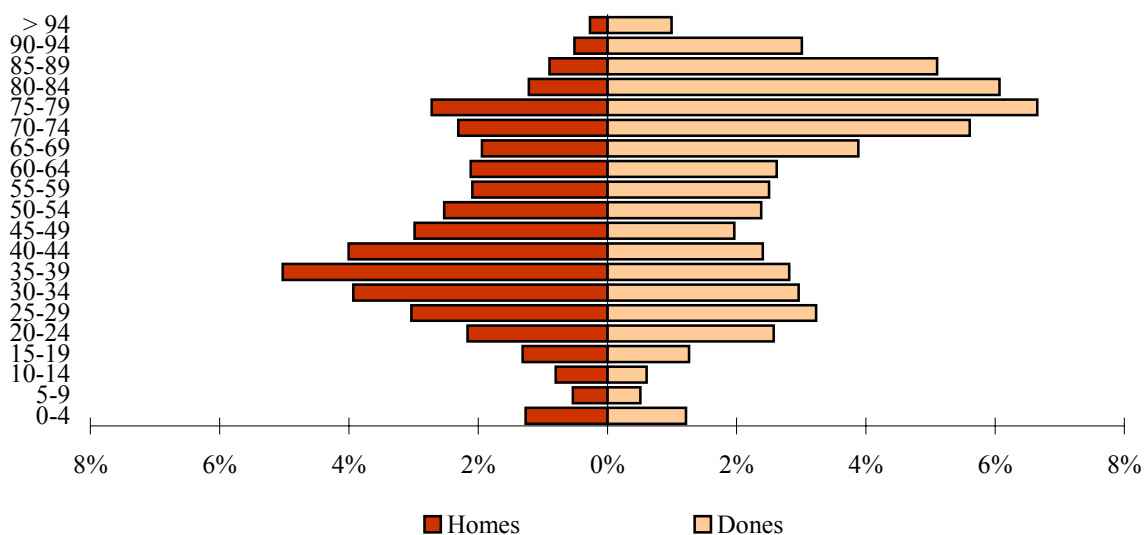
	Total	Homes	Dones
Total	4.119	1.715	2.404
0	23	8	15
1	25	15	10
2	18	9	9
3	19	12	7
4	17	8	9
5	7	6	1
6	7	5	2
7	9	4	5
8	7	1	6
9	13	6	7
10	8	6	2
11	8	4	4
12	14	7	7
13	15	10	5
14	13	6	7
15	14	9	5
16	12	9	3
17	17	7	10
18	24	16	8
19	39	13	26
20	37	11	26
21	28	7	21
22	42	22	20
23	40	18	22
24	48	31	17
25	57	29	28
26	49	27	22
27	56	29	27
28	45	23	22
29	51	17	34
30	50	28	22
31	54	30	24
32	53	28	25
33	57	34	23
34	70	42	28
35	69	49	20
36	61	40	21
37	61	41	20
38	63	35	28
39	69	42	27
40	55	37	18
41	55	31	24
42	57	37	20
43	50	34	16
44	47	26	21
45	40	24	16
46	37	23	14
47	36	19	17
48	49	35	14
49	42	22	20

	Total	Homes	Dones
50	45	24	21
51	39	22	17
52	40	20	20
53	39	19	20
54	39	19	20
55	34	19	15
56	31	15	16
57	44	23	21
58	31	9	22
59	49	20	29
60	43	18	25
61	34	17	17
62	39	18	21
63	41	15	26
64	38	19	19
65	65	24	41
66	36	13	23
67	37	9	28
68	50	19	31
69	52	15	37
70	43	13	30
71	80	22	58
72	71	21	50
73	54	9	45
74	78	30	48
75	61	20	41
76	89	31	58
77	71	16	55
78	78	21	57
79	87	24	63
80	63	13	50
81	58	7	51
82	61	11	50
83	61	8	53
84	57	11	46
85	68	10	58
86	52	10	42
87	40	8	32
88	55	5	50
89	32	4	28
90	42	3	39
91	35	9	26
92	26	4	22
93	22	3	19
94	20	2	18
95	14	2	12
96	14	2	12
97	7	3	4
98	5	0	5
99	6	1	5
100 i més	6	3	3

3.13 Població que viu en col·lectius segons edat i sexe en grups de cinc anys.

3.13 Población que vive en colectivos según edad y sexo en grupos de cinco años

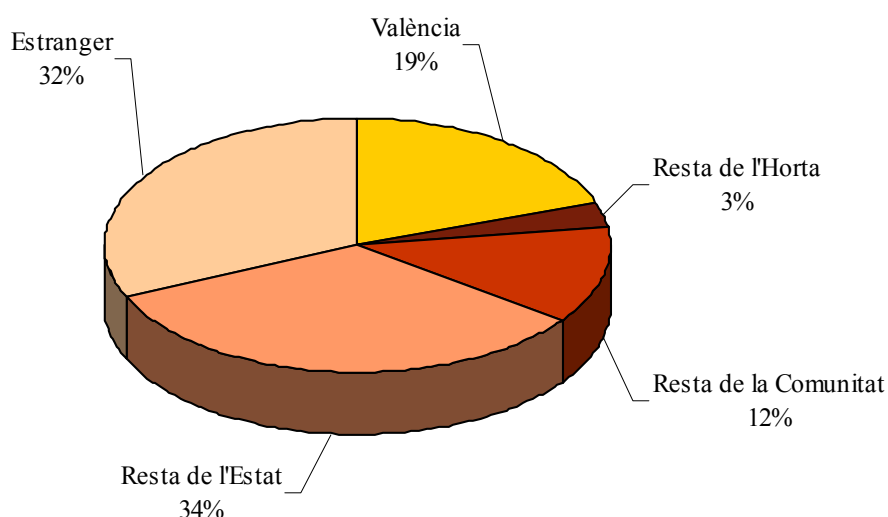
	Total	%	Homes	%	Dones	%
Total	4.119	100,00	1.715	41,64	2.404	58,36
0- 4	102	2,48	52	1,26	50	1,21
5- 9	43	1,04	22	0,53	21	0,51
10-14	58	1,41	33	0,80	25	0,61
15-19	106	2,57	54	1,31	52	1,26
20-24	195	4,73	89	2,16	106	2,57
25-29	258	6,26	125	3,03	133	3,23
30-34	284	6,89	162	3,93	122	2,96
35-39	323	7,84	207	5,03	116	2,82
40-44	264	6,41	165	4,01	99	2,40
45-49	204	4,95	123	2,99	81	1,97
50-54	202	4,90	104	2,52	98	2,38
55-59	189	4,59	86	2,09	103	2,50
60-64	195	4,73	87	2,11	108	2,62
65-69	240	5,83	80	1,94	160	3,88
70-74	326	7,91	95	2,31	231	5,61
75-79	386	9,37	112	2,72	274	6,65
80-84	300	7,28	50	1,21	250	6,07
85-89	247	6,00	37	0,90	210	5,10
90-94	145	3,52	21	0,51	124	3,01
95 i més	52	1,26	11	0,27	41	1,00

POBLACIÓ QUE VIU EN COL·LECTIUS SEGONS EDAT I SEXE

3.14 Població que viu en col·lectius segons lloc de naixement, edat i sexe.

3.14 Población que vive en colectivos según lugar de nacimiento, edad y sexo.

	Total	0-15	16-19	20-29	30-39	40-49	50-59	60-69	70-79	80-89	90 i més
Total	4.119	217	92	453	607	468	391	435	712	547	197
Homes	1.715	116	45	214	369	288	190	167	207	87	32
Dones	2.404	101	47	239	238	180	201	268	505	460	165
VALÈNCIA											
Total	801	114	13	35	64	72	54	59	152	166	72
Homes	285	59	2	21	26	43	22	26	46	23	17
Dones	516	55	11	14	38	29	32	33	106	143	55
RESTA DE L'HORTA											
Total	138	4	1	5	8	14	17	11	47	22	9
Homes	50	0	0	5	3	11	5	4	17	4	1
Dones	88	4	1	0	5	3	12	7	30	18	8
RESTA DE LA COMUNITAT											
Total	507	12	3	11	32	29	42	76	151	110	41
Homes	165	8	1	4	14	15	15	32	47	25	4
Dones	342	4	2	7	18	14	27	44	104	85	37
RESTA DE L'ESTAT											
Total	1.374	20	10	65	79	114	170	257	349	238	72
Homes	454	11	4	28	43	66	79	88	94	31	10
Dones	920	9	6	37	36	48	91	169	255	207	62
ESTRANGER											
Total	1.299	67	65	337	424	239	108	32	13	11	3
Homes	761	38	38	156	283	153	69	17	3	4	0
Dones	538	29	27	181	141	86	39	15	10	7	3

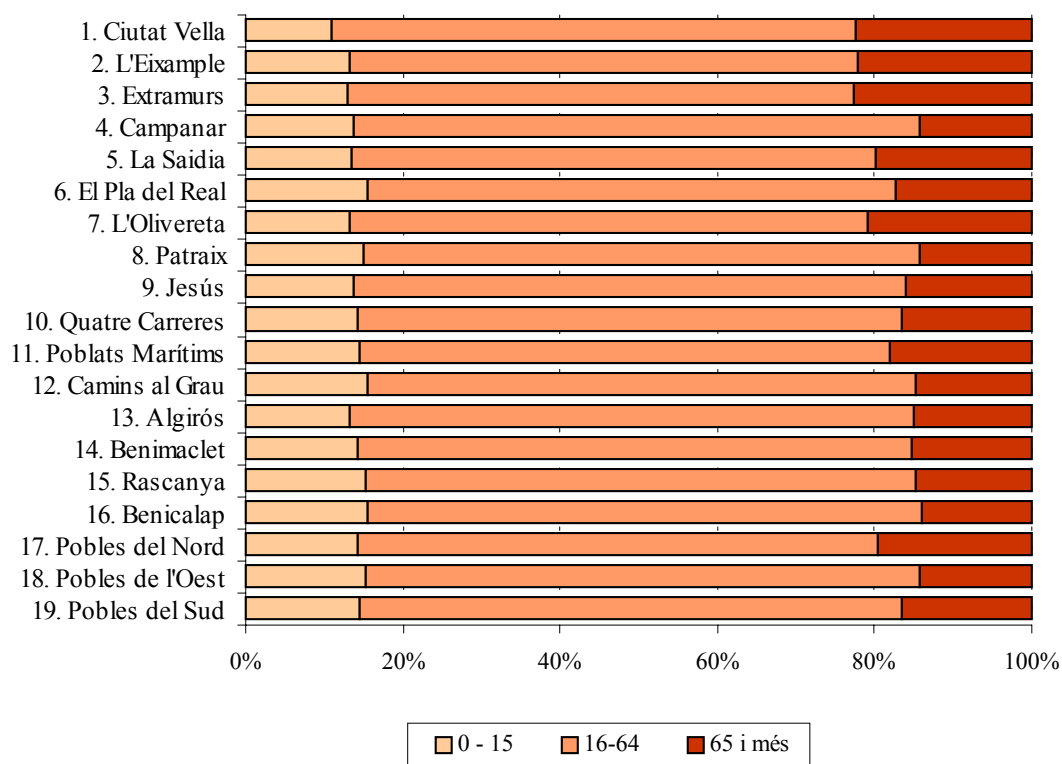
POBLACIÓ QUE VIU EN COL·LECTIUS SEGONS LLOC DE NAIXEMENT

4. CLASSIFICACIONS DE LA POBLACIÓ DELS DISTRICTES

4.1 Població segons edat en tres grups. Total

4.1 Población según edad en tres grupos. Total

	Total	0-15	16-64	65 i més
Valencia	807.396	114.239	554.122	139.035
1. Ciutat Vella	25.546	2.770	17.038	5.738
2. L'Eixample	45.131	5.963	29.120	10.048
3. Extramurs	50.686	6.530	32.637	11.519
4. Campanar	34.708	4.754	25.030	4.924
5. La Saïdia	50.191	6.750	33.477	9.964
6. El Pla del Real	31.616	4.905	21.243	5.468
7. L'Olivereta	50.581	6.757	33.224	10.600
8. Patraix	59.441	8.907	42.016	8.518
9. Jesús	53.819	7.434	37.747	8.638
10. Quatre Carreres	75.274	10.791	52.033	12.450
11. Poblat Marítims	59.489	8.572	40.162	10.755
12. Camins al Grau	63.372	9.797	44.252	9.323
13. Algirós	41.781	5.541	29.986	6.254
14. Benimaclet	31.062	4.426	21.926	4.710
15. Rascanya	51.860	7.863	36.378	7.619
16. Benicalap	42.607	6.582	30.010	6.015
17. Pobles del Nord	6.104	870	4.036	1.198
18. Pobles de l'Oest	13.841	2.100	9.777	1.964
19. Pobles del Sud	20.287	2.927	14.030	3.330

POBLACIÓ SEGONS EDAT EN TRES GRUPS

4.1 Població segons edat en tres grups. Homes

4.1 Población según edad en tres grupos. Hombres

	Total	0-15	16-64	65 i més
Homes	389.677	58.553	276.602	54.522
1. Ciutat Vella	12.185	1.455	8.692	2.038
2. L'Eixample	20.758	3.045	14.226	3.487
3. Extramurs	23.227	3.312	15.779	4.136
4. Campanar	16.705	2.403	12.296	2.006
5. La Saïdia	23.688	3.464	16.380	3.844
6. El Pla del Real	14.792	2.445	10.154	2.193
7. L'Olivereta	24.129	3.435	16.639	4.055
8. Patraix	28.840	4.607	20.798	3.435
9. Jesús	26.466	3.823	19.110	3.533
10. Quatre Carreres	36.631	5.499	26.175	4.957
11. Poblat Marítims	28.931	4.365	20.367	4.199
12. Camins al Grau	31.152	5.093	22.342	3.717
13. Algirós	20.202	2.875	14.767	2.560
14. Benimaclet	14.976	2.229	10.849	1.898
15. Rascanya	25.884	4.066	18.610	3.208
16. Benicalap	21.216	3.419	15.277	2.520
17. Pobles del Nord	2.934	454	2.003	477
18. Pobles de l'Oest	6.866	1.075	4.965	826
19. Pobles del Sud	10.095	1.489	7.173	1.433

4.1 Població segons edat en tres grups. Dones

4.1 Población según edad en tres grupos. Mujeres

	Total	0-15	16-64	65 i més
Dones	417.719	55.686	277.520	84.513
1. Ciutat Vella	13.361	1.315	8.346	3.700
2. L'Eixample	24.373	2.918	14.894	6.561
3. Extramurs	27.459	3.218	16.858	7.383
4. Campanar	18.003	2.351	12.734	2.918
5. La Saïdia	26.503	3.286	17.097	6.120
6. El Pla del Real	16.824	2.460	11.089	3.275
7. L'Olivereta	26.452	3.322	16.585	6.545
8. Patraix	30.601	4.300	21.218	5.083
9. Jesús	27.353	3.611	18.637	5.105
10. Quatre Carreres	38.643	5.292	25.858	7.493
11. Poblat Marítims	30.558	4.207	19.795	6.556
12. Camins al Grau	32.220	4.704	21.910	5.606
13. Algirós	21.579	2.666	15.219	3.694
14. Benimaclet	16.086	2.197	11.077	2.812
15. Rascanya	25.976	3.797	17.768	4.411
16. Benicalap	21.391	3.163	14.733	3.495
17. Pobles del Nord	3.170	416	2.033	721
18. Pobles de l'Oest	6.975	1.025	4.812	1.138
19. Pobles del Sud	10.192	1.438	6.857	1.897

4.2 Població segons edat en grups de cinc anys. Total

4.2 Población según edad en grupos de cinco años. Total

	Total	0-4	5-9	10-14	15-19	20-24	25-29	30-34	35-39	40-44	45-49
València	807.396	38.101	34.347	34.650	37.431	51.175	72.018	73.947	68.893	63.482	57.194
1. Ciutat Vella	25.546	997	808	797	881	1.390	2.158	2.625	2.178	1.963	1.632
2. L'Eixample	45.131	2.138	1.836	1.682	1.749	2.352	3.419	4.009	3.831	3.612	3.043
3. Extramurs	50.686	2.177	2.032	1.951	2.064	2.673	3.972	4.265	4.179	3.828	3.605
4. Campanar	34.708	1.578	1.346	1.499	1.819	2.483	3.200	3.275	2.686	2.482	2.621
5. La Saïdia	50.191	2.146	2.045	2.113	2.246	3.077	4.534	4.434	4.077	3.783	3.343
6. El Pla del Real	31.616	1.561	1.559	1.481	1.531	1.972	2.779	2.635	2.364	2.335	2.084
7. L'Olivereta	50.581	2.244	1.989	2.100	2.128	2.913	4.273	4.537	4.311	4.037	3.378
8. Patraix	59.441	2.851	2.829	2.711	2.956	3.911	5.109	5.105	5.361	5.122	4.589
9. Jesús	53.819	2.393	2.172	2.375	2.652	3.561	5.080	4.974	4.390	4.390	4.062
10. Quatre Carreres	75.274	3.683	3.280	3.158	3.441	4.735	6.722	7.341	6.863	5.891	4.991
11. Poblat Marítims	59.489	2.819	2.592	2.607	2.901	3.877	5.256	5.247	4.913	4.578	4.260
12. Camins al Grau	63.372	3.667	2.892	2.683	2.783	3.943	5.711	6.475	6.320	5.157	4.531
13. Algirós	41.781	1.636	1.611	1.864	2.064	3.186	4.199	3.499	2.932	3.173	3.252
14. Benimaclet	31.062	1.280	1.349	1.507	1.630	2.246	2.910	2.558	2.350	2.442	2.472
15. Rascanya	51.860	2.710	2.379	2.301	2.508	3.418	5.102	5.443	4.795	4.056	3.447
16. Benicalap	42.607	2.298	1.931	1.956	2.026	2.807	4.080	4.029	4.038	3.520	2.809
17. Pobles del Nord	6.104	265	260	284	302	348	466	466	485	482	472
18. Pobles de l'Oest	13.841	757	582	617	706	954	1.345	1.382	1.173	1.066	1.020
19. Pobles del Sud	20.287	901	855	964	1.044	1.329	1.703	1.648	1.647	1.565	1.583

	50-54	55-59	60-64	65-69	70-74	75-79	80-84	85-89	90-94	95 i més
València	49.233	47.502	40.388	36.837	35.447	30.138	21.114	10.329	4.021	1.149
1. Ciutat Vella	1.547	1.500	1.332	1.184	1.334	1.290	992	593	260	85
2. L'Eixample	2.603	2.510	2.299	2.169	2.328	2.245	1.728	999	421	158
3. Extramurs	2.963	2.850	2.608	2.604	2.765	2.561	2.009	1.017	436	127
4. Campanar	2.467	2.389	1.939	1.451	1.200	1.046	701	345	145	36
5. La Saïdia	2.817	2.951	2.661	2.627	2.476	2.179	1.516	772	302	92
6. El Pla del Real	1.942	2.067	1.838	1.518	1.382	1.103	820	417	179	49
7. L'Olivereta	2.652	2.749	2.670	2.651	2.822	2.430	1.597	745	278	77
8. Patraix	4.098	3.512	2.769	2.254	2.216	1.899	1.343	542	215	49
9. Jesús	3.392	3.261	2.479	2.488	2.152	1.872	1.278	584	193	71
10. Quatre Carreres	4.287	4.473	3.959	3.683	3.264	2.576	1.685	841	318	83
11. Poblat Marítims	3.631	3.241	2.812	2.772	2.813	2.366	1.691	752	286	75
12. Camins al Grau	3.689	3.280	2.918	2.650	2.414	1.935	1.379	654	233	58
13. Algirós	2.911	3.046	2.154	1.744	1.617	1.351	936	417	155	34
14. Benimaclet	2.182	1.957	1.469	1.291	1.272	974	672	358	107	36
15. Rascanya	2.896	2.762	2.424	2.309	2.055	1.632	959	460	153	51
16. Benicalap	2.553	2.475	2.070	1.694	1.622	1.283	852	378	153	33
17. Pobles del Nord	391	372	313	295	299	254	185	120	43	2
18. Pobles de l'Oest	821	801	653	549	550	398	268	125	63	11
19. Pobles del Sud	1.391	1.306	1.021	904	866	744	503	210	81	22

4.2 Població segons edat en grups de cinc anys. Homes

4.2 Población según edad en grupos de cinco años. Hombres

	Total	0-4	5-9	10-14	15-19	20-24	25-29	30-34	35-39	40-44	45-49
Homes	389.677	19.423	17.707	17.810	19.123	26.113	37.500	38.672	35.544	31.807	27.782
1. Ciutat Vella	12.185	530	421	426	421	699	1.179	1.385	1.188	1.053	783
2. L'Eixample	20.758	1.106	916	890	881	1.226	1.737	2.029	1.971	1.789	1.440
3. Extramurs	23.227	1.139	986	995	1.064	1.357	2.062	2.098	2.114	1.888	1.723
4. Campanar	16.705	794	692	739	931	1.304	1.663	1.667	1.326	1.183	1.235
5. La Saïdia	23.688	1.117	1.045	1.087	1.124	1.477	2.361	2.309	2.068	1.874	1.613
6. El Pla del Real	14.792	743	808	736	793	983	1.405	1.344	1.132	1.082	993
7. L'Olivereta	24.129	1.146	1.001	1.060	1.071	1.493	2.240	2.438	2.240	2.053	1.658
8. Patraix	28.840	1.448	1.489	1.385	1.572	1.986	2.626	2.564	2.743	2.557	2.186
9. Jesús	26.466	1.208	1.091	1.277	1.377	1.873	2.683	2.642	2.245	2.183	2.009
10. Quatre Carreres	36.631	1.875	1.673	1.603	1.768	2.382	3.505	3.894	3.568	2.992	2.468
11. Poblat Marítims	28.931	1.420	1.354	1.330	1.425	2.050	2.730	2.821	2.614	2.314	2.085
12. Camins al Grau	31.152	1.906	1.526	1.354	1.439	2.043	2.992	3.368	3.305	2.639	2.258
13. Algirós	20.202	841	841	972	1.047	1.583	2.213	1.848	1.503	1.506	1.509
14. Benimaclet	14.976	624	688	773	874	1.123	1.490	1.354	1.192	1.155	1.175
15. Rascanya	25.884	1.388	1.254	1.184	1.268	1.741	2.625	2.972	2.574	2.118	1.731
16. Benicalap	21.216	1.187	1.006	1.025	1.030	1.449	2.168	2.123	2.084	1.849	1.373
17. Pobles del Nord	2.934	138	145	144	155	171	244	224	243	241	232
18. Pobles de l'Oest	6.866	383	319	319	339	491	693	718	618	549	510
19. Pobles del Sud	10.095	430	452	511	544	682	884	874	816	782	801

	50-54	55-59	60-64	65-69	70-74	75-79	80-84	85-89	90-94	95 i més
Homes	22.979	22.135	18.560	16.305	15.087	11.649	7.203	2.955	1.043	280
1. Ciutat Vella	746	711	605	492	533	488	285	161	58	21
2. L'Eixample	1.185	1.142	959	927	895	792	516	249	80	28
3. Extramurs	1.317	1.238	1.110	1.070	1.099	906	635	281	117	28
4. Campanar	1.092	1.143	930	674	522	421	246	104	28	11
5. La Saïdia	1.302	1.287	1.180	1.154	1.029	825	517	221	77	21
6. El Pla del Real	822	926	832	691	598	444	284	118	44	14
7. L'Olivereta	1.216	1.274	1.184	1.108	1.168	919	560	201	74	25
8. Patraix	1.844	1.724	1.281	1.007	945	767	472	161	67	16
9. Jesús	1.656	1.544	1.145	1.146	971	729	441	168	60	18
10. Quatre Carreres	2.014	2.048	1.884	1.599	1.444	987	563	257	85	22
11. Poblat Marítims	1.819	1.517	1.253	1.230	1.190	927	569	200	64	19
12. Camins al Grau	1.736	1.524	1.345	1.187	1.032	761	465	193	60	19
13. Algirós	1.293	1.449	1.037	783	717	536	333	144	45	2
14. Benimaclet	1.011	925	694	566	559	397	236	103	32	5
15. Rascanya	1.366	1.307	1.148	1.060	912	667	360	148	46	15
16. Benicalap	1.254	1.173	975	784	700	522	340	114	53	7
17. Pobles del Nord	191	175	154	140	140	97	58	31	11	0
18. Pobles de l'Oest	404	380	317	267	246	148	111	35	18	1
19. Pobles del Sud	711	648	527	420	387	316	212	66	24	8

4.2 Població segons edat en grups de cinc anys. Dones

4.2 Población según edad en grupos de cinco años. Mujeres

	Total	0-4	5-9	10-14	15-19	20-24	25-29	30-34	35-39	40-44	45-49
Dones	417.719	18.678	16.640	16.840	18.308	25.062	34.518	35.275	33.349	31.675	29.412
1. Ciutat Vella	13.361	467	387	371	460	691	979	1.240	990	910	849
2. L'Eixample	24.373	1.032	920	792	868	1.126	1.682	1.980	1.860	1.823	1.603
3. Extramurs	27.459	1.038	1.046	956	1.000	1.316	1.910	2.167	2.065	1.940	1.882
4. Campanar	18.003	784	654	760	888	1.179	1.537	1.608	1.360	1.299	1.386
5. La Saïdia	26.503	1.029	1.000	1.026	1.122	1.600	2.173	2.125	2.009	1.909	1.730
6. El Pla del Real	16.824	818	751	745	738	989	1.374	1.291	1.232	1.253	1.091
7. L'Olivereta	26.452	1.098	988	1.040	1.057	1.420	2.033	2.099	2.071	1.984	1.720
8. Patraix	30.601	1.403	1.340	1.326	1.384	1.925	2.483	2.541	2.618	2.565	2.403
9. Jesús	27.353	1.185	1.081	1.098	1.275	1.688	2.397	2.332	2.145	2.207	2.053
10. Quatre Carreres	38.643	1.808	1.607	1.555	1.673	2.353	3.217	3.447	3.295	2.899	2.523
11. Poblat Marítims	30.558	1.399	1.238	1.277	1.476	1.827	2.526	2.426	2.299	2.264	2.175
12. Camins al Grau	32.220	1.761	1.366	1.329	1.344	1.900	2.719	3.107	3.015	2.518	2.273
13. Algirós	21.579	795	770	892	1.017	1.603	1.986	1.651	1.429	1.667	1.743
14. Benimaclet	16.086	656	661	734	756	1.123	1.420	1.204	1.158	1.287	1.297
15. Rascanya	25.976	1.322	1.125	1.117	1.240	1.677	2.477	2.471	2.221	1.938	1.716
16. Benicalap	21.391	1.111	925	931	996	1.358	1.912	1.906	1.954	1.671	1.436
17. Pobles del Nord	3.170	127	115	140	147	177	222	242	242	241	240
18. Pobles de l'Oest	6.975	374	263	298	367	463	652	664	555	517	510
19. Pobles del Sud	10.192	471	403	453	500	647	819	774	831	783	782

	50-54	55-59	60-64	65-69	70-74	75-79	80-84	85-89	90-94	95 i més
Dones	26.254	25.367	21.828	20.532	20.360	18.489	13.911	7.374	2.978	869
1. Ciutat Vella	801	789	727	692	801	802	707	432	202	64
2. L'Eixample	1.418	1.368	1.340	1.242	1.433	1.453	1.212	750	341	130
3. Extramurs	1.646	1.612	1.498	1.534	1.666	1.655	1.374	736	319	99
4. Campanar	1.375	1.246	1.009	777	678	625	455	241	117	25
5. La Saïdia	1.515	1.664	1.481	1.473	1.447	1.354	999	551	225	71
6. El Pla del Real	1.120	1.141	1.006	827	784	659	536	299	135	35
7. L'Olivereta	1.436	1.475	1.486	1.543	1.654	1.511	1.037	544	204	52
8. Patraix	2.254	1.788	1.488	1.247	1.271	1.132	871	381	148	33
9. Jesús	1.736	1.717	1.334	1.342	1.181	1.143	837	416	133	53
10. Quatre Carreres	2.273	2.425	2.075	2.084	1.820	1.589	1.122	584	233	61
11. Poblat Marítims	1.812	1.724	1.559	1.542	1.623	1.439	1.122	552	222	56
12. Camins al Grau	1.953	1.756	1.573	1.463	1.382	1.174	914	461	173	39
13. Algirós	1.618	1.597	1.117	961	900	815	603	273	110	32
14. Benimaclet	1.171	1.032	775	725	713	577	436	255	75	31
15. Rascanya	1.530	1.455	1.276	1.249	1.143	965	599	312	107	36
16. Benicalap	1.299	1.302	1.095	910	922	761	512	264	100	26
17. Pobles del Nord	200	197	159	155	159	157	127	89	32	2
18. Pobles de l'Oest	417	421	336	282	304	250	157	90	45	10
19. Pobles del Sud	680	658	494	484	479	428	291	144	57	14

4.3 Població de menys de 20 anys segons edat. Total

4.3 Población de menos de 20 años según edad. Total

	Total	0	1	2	3	4	5	6	7	8	9
València	144.529	7.957	7.833	7.671	7.405	7.235	7.211	7.047	6.602	6.789	6.698
1. Ciutat Vella	3.483	215	213	220	170	179	171	160	149	167	161
2. L'Eixample	7.405	417	449	418	403	451	404	380	369	381	302
3. Extramurs	8.224	423	398	452	477	427	435	426	385	402	384
4. Campanar	6.242	342	344	309	304	279	271	289	250	263	273
5. La Saïdia	8.550	443	428	432	423	420	420	416	411	373	425
6. El Pla del Real	6.132	275	306	308	345	327	329	309	295	300	326
7. L'Olivereta	8.461	466	472	433	448	425	400	401	365	411	412
8. Patraix	11.347	583	535	590	567	576	596	612	530	554	537
9. Jesús	9.592	547	504	472	449	421	474	411	403	445	439
10. Quatre Carreres	13.562	799	778	708	707	691	673	676	657	637	637
11. Poblat Marítims	10.919	571	575	593	534	546	547	545	479	513	508
12. Camins al Grau	12.025	769	768	752	698	680	628	611	568	537	548
13. Algirós	7.175	341	318	334	313	330	342	324	294	343	308
14. Benimaclet	5.766	258	279	260	237	246	266	250	291	281	261
15. Rascanya	9.898	648	565	549	499	449	466	498	456	447	512
16. Benicalap	8.211	481	477	447	436	457	415	400	382	388	346
17. Pobles del Nord	1.111	51	61	57	52	44	53	61	39	56	51
18. Pobles de l'Oest	2.662	149	164	148	153	143	144	119	98	113	108
19. Pobles del Sud	3.764	179	199	189	190	144	177	159	181	178	160

	10	11	12	13	14	15	16	17	18	19
València	6.715	6.660	7.131	7.182	6.962	7.141	7.370	7.169	7.629	8.122
1. Ciutat Vella	150	145	168	161	173	168	166	165	178	204
2. L'Eixample	374	328	331	323	326	307	353	355	364	370
3. Extramurs	385	381	411	383	391	370	406	396	460	432
4. Campanar	264	281	290	338	326	331	365	371	373	379
5. La Saïdia	385	429	450	428	421	446	447	425	457	471
6. El Pla del Real	288	271	307	318	297	304	301	289	297	340
7. L'Olivereta	416	375	432	444	433	424	383	411	457	453
8. Patraix	533	489	533	580	576	516	599	608	574	659
9. Jesús	494	449	470	500	462	494	506	501	586	565
10. Quatre Carreres	591	619	683	670	595	670	628	661	720	762
11. Poblat Marítims	501	516	581	550	459	554	588	515	593	651
12. Camins al Grau	536	530	569	547	501	555	549	534	565	580
13. Algirós	359	376	350	378	401	430	395	397	388	454
14. Benimaclet	287	308	289	316	307	290	363	311	320	346
15. Rascanya	411	454	475	460	501	473	497	472	490	576
16. Benicalap	386	362	408	387	413	397	424	366	402	437
17. Pobles del Nord	48	41	54	71	70	61	56	66	51	68
18. Pobles de l'Oest	126	117	123	125	126	144	143	119	149	151
19. Pobles del Sud	181	189	207	203	184	207	201	207	205	224

4.3 Població de menys de 20 anys segons edat. Homes

4.3 Población de menos de 20 años según edad. Hombres

	Total	0	1	2	3	4	5	6	7	8	9
Homes	74.063	4.012	4.019	3.855	3.847	3.690	3.738	3.571	3.395	3.519	3.484
1. Ciutat Vella	1.798	116	103	117	96	98	89	81	73	86	92
2. L'Eixample	3.793	219	227	202	228	230	196	191	175	192	162
3. Extramurs	4.184	219	216	224	239	241	193	203	190	203	197
4. Campanar	3.156	171	196	150	142	135	130	142	135	141	144
5. La Saïdia	4.373	221	234	226	232	204	214	207	212	199	213
6. El Pla del Real	3.080	139	161	121	161	161	172	171	136	155	174
7. L'Olivereta	4.278	230	240	223	222	231	188	194	194	221	204
8. Patraix	5.894	279	265	305	294	305	342	321	286	269	271
9. Jesús	4.953	280	238	245	227	218	249	181	198	246	217
10. Quatre Carreres	6.919	398	392	367	374	344	351	357	307	330	328
11. Poblat Marítims	5.529	292	289	278	288	273	300	277	262	262	253
12. Camins al Grau	6.225	416	397	391	378	324	329	319	312	270	296
13. Algirós	3.701	180	181	162	158	160	194	154	155	177	161
14. Benimaclet	2.959	129	123	132	113	127	136	124	148	142	138
15. Rascanya	5.094	304	295	283	258	248	233	258	245	240	278
16. Benicalap	4.248	235	246	232	238	236	230	199	192	210	175
17. Pobles del Nord	582	20	40	30	28	20	28	37	19	25	36
18. Pobles de l'Oest	1.360	73	78	81	73	78	76	73	54	59	57
19. Pobles del Sud	1.937	91	98	86	98	57	88	82	102	92	88

	10	11	12	13	14	15	16	17	18	19
Homes	3.383	3.427	3.694	3.706	3.600	3.613	3709	3710	4007	4084
1. Ciutat Vella	77	84	91	79	95	78	86	81	89	87
2. L'Eixample	189	175	186	169	171	133	183	183	192	190
3. Extramurs	189	201	211	194	200	192	189	214	246	223
4. Campanar	132	131	152	170	154	178	182	184	196	191
5. La Saïdia	195	242	233	207	210	215	240	214	232	223
6. El Pla del Real	128	147	158	154	149	158	149	150	166	170
7. L'Olivereta	201	193	214	225	227	228	206	195	231	211
8. Patraix	274	246	254	308	303	285	307	308	319	353
9. Jesús	263	239	249	276	250	247	257	268	308	297
10. Quatre Carreres	299	310	354	338	302	348	346	341	359	374
11. Poblat Marítims	268	257	299	277	229	261	285	245	314	320
12. Camins al Grau	248	266	288	289	263	307	258	279	298	297
13. Algirós	182	186	184	209	211	221	190	200	212	224
14. Benimaclet	145	149	162	155	162	144	182	183	172	193
15. Rascanya	213	226	237	238	270	240	237	249	247	295
16. Benicalap	206	193	215	200	211	201	210	203	205	211
17. Pobles del Nord	33	18	23	38	32	27	28	40	28	32
18. Pobles de l'Oest	52	67	71	70	59	54	72	58	80	75
19. Pobles del Sud	89	97	113	110	102	96	102	115	113	118

4.3 Població de menys de 20 anys segons edat. Dones

4.3 Población de menos de 20 años según edad. Mujeres

	Total	0	1	2	3	4	5	6	7	8	9
Dones	70.466	3.945	3.814	3.816	3.558	3.545	3.473	3.476	3.207	3.270	3.214
1. Ciutat Vella	1.685	99	110	103	74	81	82	79	76	81	69
2. L'Eixample	3.612	198	222	216	175	221	208	189	194	189	140
3. Extramurs	4.040	204	182	228	238	186	242	223	195	199	187
4. Campanar	3.086	171	148	159	162	144	141	147	115	122	129
5. La Saïdia	4.177	222	194	206	191	216	206	209	199	174	212
6. El Pla del Real	3.052	136	145	187	184	166	157	138	159	145	152
7. L'Olivereta	4.183	236	232	210	226	194	212	207	171	190	208
8. Patraix	5.453	304	270	285	273	271	254	291	244	285	266
9. Jesús	4.639	267	266	227	222	203	225	230	205	199	222
10. Quatre Carreres	6.643	401	386	341	333	347	322	319	350	307	309
11. Poblat Marítims	5.390	279	286	315	246	273	247	268	217	251	255
12. Camins al Grau	5.800	353	371	361	320	356	299	292	256	267	252
13. Algirós	3.474	161	137	172	155	170	148	170	139	166	147
14. Benimaclet	2.807	129	156	128	124	119	130	126	143	139	123
15. Rascanya	4.804	344	270	266	241	201	233	240	211	207	234
16. Benicalap	3.963	246	231	215	198	221	185	201	190	178	171
17. Pobles del Nord	529	31	21	27	24	24	25	24	20	31	15
18. Pobles de l'Oest	1.302	76	86	67	80	65	68	46	44	54	51
19. Pobles del Sud	1.827	88	101	103	92	87	89	77	79	86	72

	10	11	12	13	14	15	16	17	18	19
Dones	3.332	3.233	3.437	3.476	3.362	3.528	3.661	3.459	3.622	4.038
1. Ciutat Vella	73	61	77	82	78	90	80	84	89	117
2. L'Eixample	185	153	145	154	155	174	170	172	172	180
3. Extramurs	196	180	200	189	191	178	217	182	214	209
4. Campanar	132	150	138	168	172	153	183	187	177	188
5. La Saïdia	190	187	217	221	211	231	207	211	225	248
6. El Pla del Real	160	124	149	164	148	146	152	139	131	170
7. L'Olivereta	215	182	218	219	206	196	177	216	226	242
8. Patraix	259	243	279	272	273	231	292	300	255	306
9. Jesús	231	210	221	224	212	247	249	233	278	268
10. Quatre Carreres	292	309	329	332	293	322	282	320	361	388
11. Poblat Marítims	233	259	282	273	230	293	303	270	279	331
12. Camins al Grau	288	264	281	258	238	248	291	255	267	283
13. Algirós	177	190	166	169	190	209	205	197	176	230
14. Benimaclet	142	159	127	161	145	146	181	128	148	153
15. Rascanya	198	228	238	222	231	233	260	223	243	281
16. Benicalap	180	169	193	187	202	196	214	163	197	226
17. Pobles del Nord	15	23	31	33	38	34	28	26	23	36
18. Pobles de l'Oest	74	50	52	55	67	90	71	61	69	76
19. Pobles del Sud	92	92	94	93	82	111	99	92	92	106

4.4 Població segons lloc de naixement. Total

4.4 Población según lugar de nacimiento. Total

	Total	València	Resta de l'Horta	Resta de la Comunitat	Resta de l'Estat	Estranger
València	807.396	435.727	21.554	67.338	168.360	114.417
1. Ciutat Vella	25.546	13.683	992	3.042	4.186	3.643
2. L'Eixample	45.131	25.762	1.214	4.967	6.917	6.271
3. Extramurs	50.686	28.345	1.824	5.821	8.063	6.633
4. Campanar	34.708	17.635	936	3.280	8.015	4.842
5. La Saïdia	50.191	25.528	1.439	4.785	10.415	8.024
6. El Pla del Real	31.616	16.952	893	3.651	6.659	3.461
7. L'Olivereta	50.581	24.666	1.557	4.086	12.053	8.219
8. Patraix	59.441	32.952	1.698	5.065	13.032	6.694
9. Jesús	53.819	28.252	1.444	4.356	12.331	7.436
10. Quatre Carreres	75.274	42.317	1.563	5.323	14.781	11.290
11. Poblat Marítims	59.489	37.553	1.037	2.878	10.680	7.341
12. Camins al Grau	63.372	32.552	1.230	4.628	14.231	10.731
13. Algirós	41.781	21.630	787	4.108	9.539	5.717
14. Benimaclet	31.062	15.404	817	2.997	7.401	4.443
15. Rascanya	51.860	25.418	1.216	3.431	12.340	9.455
16. Benicalap	42.607	21.373	1.055	2.940	10.962	6.277
17. Pobles del Nord	6.104	4.085	485	282	764	488
18. Pobles de l'Oest	13.841	7.789	692	698	2.954	1.708
19. Pobles del Sud	20.287	13.831	675	1.000	3.037	1.744

4.4 Població segons lloc de naixement. Homes

4.4 Población según lugar de nacimiento. Hombres

	Total	València	Resta de l'Horta	Resta de la Comunitat	Resta de l'Estat	Estranger
Homes	389.677	213.750	10.303	29.311	74.898	61.415
1. Ciutat Vella	12.185	6.553	428	1.374	1.879	1.951
2. L'Eixample	20.758	12.006	541	2.007	2.897	3.307
3. Extramurs	23.227	13.222	809	2.373	3.407	3.416
4. Campanar	16.705	8.679	444	1.482	3.631	2.469
5. La Saïdia	23.688	12.331	679	2.028	4.465	4.185
6. El Pla del Real	14.792	8.117	418	1.623	2.916	1.718
7. L'Olivereta	24.129	12.137	734	1.694	5.184	4.380
8. Patraix	28.840	16.338	845	2.209	5.867	3.581
9. Jesús	26.466	14.116	688	1.891	5.584	4.187
10. Quatre Carreres	36.631	20.858	780	2.387	6.604	6.002
11. Poblat Marítims	28.931	18.399	512	1.272	4.749	3.999
12. Camins al Grau	31.152	16.237	610	2.066	6.356	5.883
13. Algirós	20.202	10.757	398	1.822	4.202	3.023
14. Benimaclet	14.976	7.600	393	1.298	3.268	2.417
15. Rascanya	25.884	12.758	618	1.568	5.663	5.277
16. Benicalap	21.216	10.827	519	1.313	5.086	3.471
17. Pobles del Nord	2.934	1.988	219	130	333	264
18. Pobles de l'Oest	6.866	3.900	349	317	1.341	959
19. Pobles del Sud	10.095	6.927	319	457	1.466	926

4.4 Població segons lloc de naixement. Dones

4.4 Población según lugar de nacimiento. Mujeres

	Total	València	Resta de l'Horta	Resta de la Comunitat	Resta de l'Estat	Estranger
Dones	417.719	221.977	11.251	38.027	93.462	53.002
1. Ciutat Vella	13.361	7.130	564	1.668	2.307	1.692
2. L'Eixample	24.373	13.756	673	2.960	4.020	2.964
3. Extramurs	27.459	15.123	1.015	3.448	4.656	3.217
4. Campanar	18.003	8.956	492	1.798	4.384	2.373
5. La Saïdia	26.503	13.197	760	2.757	5.950	3.839
6. El Pla del Real	16.824	8.835	475	2.028	3.743	1.743
7. L'Olivereta	26.452	12.529	823	2.392	6.869	3.839
8. Patraix	30.601	16.614	853	2.856	7.165	3.113
9. Jesús	27.353	14.136	756	2.465	6.747	3.249
10. Quatre Carreres	38.643	21.459	783	2.936	8.177	5.288
11. Poblat Marítims	30.558	19.154	525	1.606	5.931	3.342
12. Camins al Grau	32.220	16.315	620	2.562	7.875	4.848
13. Algirós	21.579	10.873	389	2.286	5.337	2.694
14. Benimaclet	16.086	7.804	424	1.699	4.133	2.026
15. Rascanya	25.976	12.660	598	1.863	6.677	4.178
16. Benicalap	21.391	10.546	536	1.627	5.876	2.806
17. Pobles del Nord	3.170	2.097	266	152	431	224
18. Pobles de l'Oest	6.975	3.889	343	381	1.613	749
19. Pobles del Sud	10.192	6.904	356	543	1.571	818

4.5 Població nascuda a la resta de la Comunitat per comarques principals.

4.5 Población nacida en el resto de la Comunidad por comarcas principales.

	Total	La Ribera Alta	La Ribera de l'Utiel - Requena	Els Serrans	La Safor	Camp del Túria	La Costera	L'Alt Palància	La Ribera Baixa	L'Alacantí	La Vall d'Albaida	Resta de la Comunitat
València	67.338	8.101	7.142	4.925	4.166	3.455	3.413	3.409	3.079	2.841	2.791	24.016
1. Ciutat Vella	3.042	469	142	114	275	151	167	99	179	115	185	1.146
2. L'Eixample	4.967	772	353	131	362	190	312	161	325	234	254	1.873
3. Extramurs	5.821	893	420	252	479	300	331	183	337	230	325	2.071
4. Campanar	3.280	333	323	416	180	225	131	144	101	148	118	1.161
5. La Saïdia	4.785	459	421	587	244	374	179	325	166	167	193	1.670
6. El Pla del Real	3.651	492	191	130	392	132	175	139	171	185	168	1.476
7. L'Olivereta	4.086	421	739	307	198	218	172	157	153	123	155	1.443
8. Patraix	5.065	647	756	314	253	227	270	206	195	221	203	1.773
9. Jesús	4.356	539	649	268	177	164	351	183	201	155	203	1.466
10. Quatre Carreres	5.323	765	583	252	282	237	362	275	314	244	242	1.767
11. Poblat Marítims	2.878	341	227	175	177	210	112	169	125	151	88	1.103
12. Camins al Grau	4.628	549	495	253	318	180	231	299	217	247	171	1.668
13. Algirós	4.108	475	413	156	315	145	183	232	145	190	170	1.684
14. Benimaclet	2.997	264	287	206	197	141	145	261	94	147	106	1.149
15. Rascanya	3.431	247	532	413	140	201	124	318	98	119	89	1.150
16. Benicalap	2.940	209	377	710	93	218	91	181	98	81	71	811
17. Pobles del Nord	282	21	26	36	16	37	10	11	9	14	9	93
18. Pobles de l'Oest	698	48	105	156	22	54	21	24	28	22	16	202
19. Pobles del Sud	1.000	157	103	49	46	51	46	42	123	48	25	310

4.6 Població nascuda a la resta de l'Estat per comunitats principals.

4.6 Población nacida en el resto del Estado por comunidades principales.

	Total	Castella La Manxa	Andalusia	Aragó	Madrid	Castella i Lleó	Catalunya
València	168.360	58.713	30.695	15.002	13.672	11.756	9.240
1. Ciutat Vella	4.186	933	600	406	529	357	355
2. L'Eixample	6.917	1.402	923	706	935	630	631
3. Extramurs	8.063	1.928	1.068	894	997	704	741
4. Campanar	8.015	2.670	1.231	772	795	715	455
5. La Saïdia	10.415	3.769	1.630	1.219	755	781	613
6. El Pla del Real	6.659	1.242	898	699	1.059	648	491
7. L'Olivereta	12.053	5.144	2.056	1.061	766	740	571
8. Patraix	13.032	5.033	2.262	1.066	975	936	710
9. Jesús	12.331	5.252	2.260	878	706	826	606
10. Quatre Carreres	14.781	4.699	3.032	1.376	1.144	1.069	846
11. Poblat Marítims	10.680	3.215	2.962	602	840	576	490
12. Camins al Grau	14.231	4.534	2.799	1.311	1.183	1.030	722
13. Algirós	9.539	2.851	1.596	1.020	841	737	511
14. Benimaclet	7.401	2.646	1.107	875	569	540	371
15. Rascanya	12.340	5.485	2.312	1.012	679	697	462
16. Benicalap	10.962	5.370	2.259	728	521	434	379
17. Pobles del Nord	764	286	169	50	58	32	45
18. Pobles de l'Oest	2.954	1.225	782	137	125	119	114
19. Pobles del Sud	3.037	1.029	749	190	195	185	127

	Múrcia	Extremadura	Galícia	País Basc	Astúries	Ceuta i Melilla	Resta de l'Estat
València	6.533	6.173	3.745	3.105	2.044	1.939	5.743
1. Ciutat Vella	242	110	123	151	72	48	260
2. L'Eixample	390	171	224	226	167	97	415
3. Extramurs	388	201	223	226	164	82	447
4. Campanar	297	247	180	163	106	72	312
5. La Saïdia	426	307	193	159	119	109	335
6. El Pla del Real	368	178	229	247	134	92	374
7. L'Olivereta	441	363	209	145	104	109	344
8. Patraix	516	458	234	182	135	124	401
9. Jesús	443	425	196	173	113	123	330
10. Quatre Carreres	607	550	326	296	155	220	461
11. Poblat Marítims	339	482	335	201	131	168	339
12. Camins al Grau	534	599	364	292	207	169	487
13. Algirós	417	396	311	218	142	143	356
14. Benimaclet	302	290	168	145	64	91	233
15. Rascanya	327	587	179	116	105	105	274
16. Benicalap	294	385	131	83	57	111	210
17. Pobles del Nord	21	29	19	16	10	10	19
18. Pobles de l'Oest	75	212	29	32	19	18	67
19. Pobles del Sud	106	183	72	34	40	48	79

4.7 Població nascuda a la resta de l'Estat per províncies principals.

4.7 Población nacida en el resto del Estado por provincias principales.

	Total	Conca	Albacete	Madrid	Terol	Ciutat Reial	Jaén
València	168.360	24.549	20.013	13.672	10.681	10.127	9.955
1. Ciutat Vella	4.186	330	352	529	243	156	130
2. L'Eixample	6.917	502	581	935	395	183	176
3. Extramurs	8.063	782	720	997	565	240	271
4. Campanar	8.015	1.176	879	795	537	407	401
5. La Saïdia	10.415	1.665	1.302	755	950	537	629
6. El Pla del Real	6.659	434	486	1.059	400	173	176
7. L'Olivereta	12.053	2.513	1.719	766	792	596	683
8. Patraix	13.032	2.405	1.632	975	788	722	739
9. Jesús	12.331	1.939	1.944	706	648	1.058	778
10. Quatre Carreres	14.781	1.664	1.901	1.144	957	793	898
11. Poblat Marítims	10.680	1.080	992	840	421	931	886
12. Camins al Grau	14.231	1.681	1.543	1.183	939	968	817
13. Algirós	9.539	1.101	1.019	841	716	533	509
14. Benimaclet	7.401	1.239	752	569	665	420	427
15. Rascanya	12.340	2.658	1.747	679	816	748	926
16. Benicalap	10.962	2.408	1.542	521	582	1.133	898
17. Pobles del Nord	764	128	80	58	38	60	69
18. Pobles de l'Oest	2.954	501	459	125	101	222	320
19. Pobles del Sud	3.037	343	363	195	128	247	222

	Barcelona	Múrcia	Còrdova	Badajoz	Sevilla	Saragossa	Resta de l'Estat
València	6.832	6.533	5.906	4.268	3.633	3.519	48.672
1. Ciutat Vella	250	242	86	69	98	133	1.568
2. L'Eixample	450	390	142	98	141	259	2.665
3. Extramurs	551	388	146	124	164	279	2.836
4. Campanar	337	297	204	151	143	182	2.506
5. La Saïdia	459	426	265	196	189	217	2.825
6. El Pla del Real	380	368	136	119	127	246	2.555
7. L'Olivereta	430	441	404	228	185	200	3.096
8. Patraix	547	516	406	278	226	233	3.565
9. Jesús	469	443	451	245	238	184	3.228
10. Quatre Carreres	612	607	645	375	383	338	4.464
11. Poblat Marítims	370	339	758	367	347	151	3.198
12. Camins al Grau	505	534	689	459	311	314	4.288
13. Algirós	356	417	310	290	174	249	3.024
14. Benimaclet	260	302	147	199	139	157	2.125
15. Rascanya	348	327	421	456	266	169	2.779
16. Benicalap	298	294	364	297	269	124	2.232
17. Pobles del Nord	36	21	28	23	32	9	182
18. Pobles de l'Oest	86	75	136	182	72	30	645
19. Pobles del Sud	88	106	168	112	129	45	891

4.8 Població nascuda a l'estranger segons el país de naixement.

4.8 Población nacida en el extranjero según el país de nacimiento.

	Total	Equador	Colòmbia	Bolívia	Argentina	Romania	França
València	114.417	18.481	10.932	8.115	8.045	5.873	5.205
1. Ciutat Vella	3.643	229	172	229	406	189	248
2. L'Eixample	6.271	1.270	456	600	385	192	280
3. Extramurs	6.633	942	528	902	550	249	288
4. Campanar	4.842	570	519	225	474	181	191
5. La Saïdia	8.024	1.736	695	653	552	407	286
6. El Pla del Real	3.461	236	413	153	468	193	140
7. L'Olivereta	8.219	1.650	687	746	519	431	293
8. Patraix	6.694	728	669	429	501	334	343
9. Jesús	7.436	1.202	741	464	395	348	327
10. Quatre Carreres	11.290	2.298	1.060	720	718	565	503
11. Poblat Marítims	7.341	589	773	481	463	611	455
12. Camins al Grau	10.731	1.053	1.367	535	822	606	513
13. Algirós	5.717	334	763	371	539	195	299
14. Benimaclet	4.443	684	470	250	456	230	212
15. Rascanya	9.455	3.167	644	663	327	371	337
16. Benicalap	6.277	1.291	685	487	271	242	247
17. Pobles del Nord	488	74	25	15	26	45	34
18. Pobles de l'Oest	1.708	171	150	115	104	210	87
19. Pobles del Sud	1.744	257	115	77	69	274	122

	El Marroc	Pakistan	Xina	Bulgària	Uruguai	Algèria	Altres Països
València	4.924	4.038	3.516	2.899	2.614	2.470	37.305
1. Ciutat Vella	141	44	103	128	58	51	1.645
2. L'Eixample	371	110	349	153	96	192	1.817
3. Extramurs	236	65	276	141	145	111	2.200
4. Campanar	170	48	204	84	97	81	1.998
5. La Saïdia	308	92	174	208	150	150	2.613
6. El Pla del Real	183	97	115	27	82	48	1.306
7. L'Olivereta	386	445	218	190	146	117	2.391
8. Patraix	225	221	197	177	214	100	2.556
9. Jesús	291	669	185	233	96	151	2.334
10. Quatre Carreres	465	462	462	363	252	211	3.211
11. Poblat Marítims	371	185	130	309	297	206	2.471
12. Camins al Grau	344	688	320	310	296	177	3.700
13. Algirós	433	199	242	141	187	93	1.921
14. Benimaclet	205	33	220	58	147	143	1.335
15. Rascanya	299	302	161	63	164	351	2.606
16. Benicalap	253	276	101	159	105	210	1.950
17. Pobles del Nord	16	10	4	5	12	20	202
18. Pobles de l'Oest	127	6	34	77	47	17	563
19. Pobles del Sud	100	86	21	73	23	41	486

4.9 Població estrangera segons edat en 3 grups. Total

4.9 Población extranjera según edad en 3 grupos. Total

	Total	0-15	16-64	65 i més
Valencia	99.820	13.306	84.733	1.781
1. Ciutat Vella	3.167	256	2.846	65
2. L'Eixample	5.578	611	4.845	122
3. Extramurs	5.724	638	4.970	116
4. Campanar	4.130	614	3.425	91
5. La Saïdia	7.237	1.032	6.082	123
6. El Pla del Real	2.810	292	2.414	104
7. L'Olivereta	7.331	1.105	6.120	106
8. Patraix	5.483	715	4.642	126
9. Jesús	6.504	874	5.531	99
10. Quatre Carreres	9.884	1.393	8.345	146
11. Poblat Marítims	6.244	823	5.289	132
12. Camins al Grau	9.284	1.247	7.859	178
13. Algirós	4.734	556	4.082	96
14. Benimaclet	3.865	510	3.282	73
15. Rascanya	8.760	1.325	7.345	90
16. Benicalap	5.647	808	4.775	64
17. Pobles del Nord	413	66	342	5
18. Pobles de l'Oest	1.510	209	1.287	14
19. Pobles del Sud	1.515	232	1.252	31

4.9 Població estrangera segons edat en 3 grups. Homes

4.9 Población extranjera según edad en 3 grupos. Hombres

	Total	0-15	16-64	65 i més
València	54.644	6.803	47.094	747
1. Ciutat Vella	1.737	124	1.579	34
2. L'Eixample	3.025	310	2.656	59
3. Extramurs	3.010	329	2.627	54
4. Campanar	2.150	310	1.801	39
5. La Saïdia	3.839	558	3.236	45
6. El Pla del Real	1.442	154	1.239	49
7. L'Olivereta	3.993	560	3.387	46
8. Patraix	3.003	362	2.591	50
9. Jesús	3.731	438	3.249	44
10. Quatre Carreres	5.365	686	4.621	58
11. Poblat Marítims	3.482	410	3.016	56
12. Camins al Grau	5.187	656	4.458	73
13. Algirós	2.552	271	2.245	36
14. Benimaclet	2.134	269	1.842	23
15. Rascanya	4.927	695	4.196	36
16. Benicalap	3.163	397	2.743	23
17. Pobles del Nord	228	38	189	1
18. Pobles de l'Oest	852	111	734	7
19. Pobles del Sud	824	125	685	14

4.9 Població estrangera segons edat en 3 grups. Dones

4.9 Población extranjera según edad en 3 grupos. Mujeres

	Total	0-15	16-64	65 i més
València	45.176	6.503	37.639	1.034
1. Ciutat Vella	1.430	132	1.267	31
2. L'Eixample	2.553	301	2.189	63
3. Extramurs	2.714	309	2.343	62
4. Campanar	1.980	304	1.624	52
5. La Saïdia	3.398	474	2.846	78
6. El Pla del Real	1.368	138	1.175	55
7. L'Olivereta	3.338	545	2.733	60
8. Patraix	2.480	353	2.051	76
9. Jesús	2.773	436	2.282	55
10. Quatre Carreres	4.519	707	3.724	88
11. Poblat Marítims	2.762	413	2.273	76
12. Camins al Grau	4.097	591	3.401	105
13. Algirós	2.182	285	1.837	60
14. Benimaclet	1.731	241	1.440	50
15. Rascanya	3.833	630	3.149	54
16. Benicalap	2.484	411	2.032	41
17. Pobles del Nord	185	28	153	4
18. Pobles de l'Oest	658	98	553	7
19. Pobles del Sud	691	107	567	17

4.10 Població estrangera segons nacionalitat, per continents. Total

4.10 Población extranjera según nacionalidad, por continentes. Total

	Total	U.E. (25)	Resta Europa	Àfrica	Amèrica del Nord	Amèrica Central	Amèrica del Sud	Àsia	Altres
València	99.820	10.617	13.352	13.271	1.282	2.090	48.770	10.291	147
1. Ciutat Vella	3.167	799	436	469	98	88	1.090	174	13
2. L'Eixample	5.578	850	493	595	125	78	2.832	586	19
3. Extramurs	5.724	762	575	490	99	130	3.116	543	9
4. Campanar	4.130	523	569	542	75	100	1.900	419	2
5. La Saïdia	7.237	650	1.148	826	70	194	3.908	437	4
6. El Pla del Real	2.810	611	335	200	74	75	1.230	281	4
7. L'Olivereta	7.331	469	1.025	972	56	109	3.893	803	4
8. Patraix	5.483	491	966	732	36	117	2.574	565	2
9. Jesús	6.504	403	860	1.030	27	187	3.048	949	0
10. Quatre Carreres	9.884	854	1.186	1.280	65	203	5.106	1.181	9
11. Poblat Marítims	6.244	725	1.256	907	70	186	2.586	513	1
12. Camins al Grau	9.284	1.045	1.256	1.051	141	181	4.074	1.468	68
13. Algirós	4.734	692	454	626	152	81	2.115	612	2
14. Benimaclet	3.865	507	441	482	73	82	1.939	337	4
15. Rascanya	8.760	508	792	1.559	66	131	5.082	620	2
16. Benicalap	5.647	320	660	962	23	101	2.970	610	1
17. Pobles del Nord	413	83	78	65	7	11	139	29	1
18. Pobles de l'Oest	1.510	114	425	263	8	20	627	53	0
19. Pobles del Sud	1.515	211	397	220	17	16	541	111	2

4.10 Població estrangera segons nacionalitat, per continents. Homes

4.10 Población extranjera según nacionalidad, por continentes. Hombres

	Total	U.E. (25)	Resta Europa	Àfrica	Amèrica del Nord	Amèrica Central	Amèrica del Sud	Àsia	Altres
València	54.644	5.910	6.852	9.417	624	935	22.948	7.865	93
1. Ciutat Vella	1.737	444	209	403	46	37	481	110	7
2. L'Eixample	3.025	463	230	463	63	33	1.377	387	9
3. Extramurs	3.010	445	281	379	48	60	1.405	383	9
4. Campanar	2.150	282	281	374	36	43	867	265	2
5. La Saïdia	3.839	374	615	579	33	76	1.851	307	4
6. El Pla del Real	1.442	321	153	143	36	37	542	208	2
7. L'Olivereta	3.993	259	510	653	21	51	1.850	647	2
8. Patraix	3.003	273	516	523	9	62	1.177	442	1
9. Jesús	3.731	224	448	702	15	90	1.434	818	0
10. Quatre Carreres	5.365	482	593	899	35	97	2.383	871	5
11. Poblat Marítims	3.482	408	694	637	31	85	1.210	417	0
12. Camins al Grau	5.187	615	628	723	77	74	1.877	1.150	43
13. Algirós	2.552	371	232	416	76	33	969	453	2
14. Benimaclet	2.134	270	233	372	43	31	965	218	2
15. Rascanya	4.927	287	419	1.107	28	56	2.528	500	2
16. Benicalap	3.163	159	327	673	12	52	1.409	530	1
17. Pobles del Nord	228	44	45	45	4	5	61	23	1
18. Pobles de l'Oest	852	81	233	181	4	7	314	32	0
19. Pobles del Sud	824	108	205	145	7	6	248	104	1

4.10 Població estrangera segons nacionalitat, per continents. Dones

4.10 Población extranjera según nacionalidad, por continentes. Mujeres

	Total	U.E. (25)	Resta Europa	Àfrica	Amèrica del Nord	Amèrica Central	Amèrica del Sud	Àsia	Altres
València	45.176	4.707	6.500	3.854	658	1.155	25.822	2.426	54
1. Ciutat Vella	1.430	355	227	66	52	51	609	64	6
2. L'Eixample	2.553	387	263	132	62	45	1.455	199	10
3. Extramurs	2.714	317	294	111	51	70	1.711	160	0
4. Campanar	1.980	241	288	168	39	57	1.033	154	0
5. La Saïdia	3.398	276	533	247	37	118	2.057	130	0
6. El Pla del Real	1.368	290	182	57	38	38	688	73	2
7. L'Olivereta	3.338	210	515	319	35	58	2.043	156	2
8. Patraix	2.480	218	450	209	27	55	1.397	123	1
9. Jesús	2.773	179	412	328	12	97	1.614	131	0
10. Quatre Carreres	4.519	372	593	381	30	106	2.723	310	4
11. Poblat Marítims	2.762	317	562	270	39	101	1.376	96	1
12. Camins al Grau	4.097	430	628	328	64	107	2.197	318	25
13. Algirós	2.182	321	222	210	76	48	1.146	159	0
14. Benimaclet	1.731	237	208	110	30	51	974	119	2
15. Rascanya	3.833	221	373	452	38	75	2.554	120	0
16. Benicalap	2.484	161	333	289	11	49	1.561	80	0
17. Pobles del Nord	185	39	33	20	3	6	78	6	0
18. Pobles de l'Oest	658	33	192	82	4	13	313	21	0
19. Pobles del Sud	691	103	192	75	10	10	293	7	1

4.11 Població estrangera segons nacionalitat, per països. Total

4.11 Población extranjera según nacionalidad, por países. Total

	Total	Equador	Colòmbia	Bolívia	Romania	Argentina
València	99.820	18.540	10.336	8.197	6.027	4.547
1. Ciutat Vella	3.167	228	155	232	193	224
2. L'Eixample	5.578	1.278	416	603	185	220
3. Extramurs	5.724	942	489	915	240	306
4. Campanar	4.130	578	487	230	180	276
5. La Saïdia	7.237	1.758	650	654	426	335
6. El Pla del Real	2.810	230	375	155	191	242
7. L'Olivereta	7.331	1.654	657	758	452	331
8. Patraix	5.483	729	615	422	338	306
9. Jesús	6.504	1.205	715	475	363	233
10. Quatre Carreres	9.884	2.315	1.020	728	575	397
11. Poblets Marítims	6.244	580	746	481	643	246
12. Camins al Grau	9.284	1.038	1.320	533	637	470
13. Algirós	4.734	322	709	378	199	263
14. Benimaclet	3.865	681	422	249	232	260
15. Rascanya	8.760	3.188	619	679	377	187
16. Benicalap	5.647	1.314	661	496	253	149
17. Pobles del Nord	413	75	23	15	44	7
18. Pobles de l'Oest	1.510	168	146	117	219	65
19. Pobles del Sud	1.515	257	111	77	280	30

	Pakistan	Itàlia	Xina	El Marroc	Bulgària	Nigèria	Algèria	Altres Països
València	4.009	3.724	3.717	3.326	2.938	2.648	2.321	29.490
1. Ciutat Vella	42	234	97	91	122	14	43	1.492
2. L'Eixample	103	203	375	266	151	32	167	1.579
3. Extramurs	62	270	276	139	145	52	87	1.801
4. Campanar	47	205	228	87	83	152	69	1.508
5. La Saïdia	98	214	195	231	211	163	141	2.161
6. El Pla del Real	95	281	120	97	25	20	42	937
7. L'Olivereta	440	183	242	264	194	200	106	1.850
8. Patraix	221	167	203	121	177	195	83	1.906
9. Jesús	669	129	196	197	244	147	140	1.791
10. Quatre Carreres	460	321	507	285	372	221	201	2.482
11. Poblets Marítims	184	253	127	268	319	230	186	1.981
12. Camins al Grau	681	389	340	209	314	323	153	2.877
13. Algirós	197	286	241	335	134	55	86	1.529
14. Benimaclet	31	196	231	154	57	87	142	1.123
15. Rascanya	306	189	171	233	66	482	374	1.889
16. Benicalap	270	113	108	173	168	164	216	1.562
17. Pobles del Nord	10	18	3	8	5	11	24	170
18. Pobles de l'Oest	7	27	39	103	78	63	18	460
19. Pobles del Sud	86	46	18	65	73	37	43	392

4.11 Població estrangera segons nacionalitat, per països. Homes

4.11 Población extranjera según nacionalidad, por países. Hombres

	Total	Equador	Colòmbia	Bolívia	Romania	Argentina
València	54.644	9.119	4.671	3.543	3.110	2.374
1. Ciutat Vella	1.737	96	73	77	93	130
2. L'Eixample	3.025	630	195	282	77	136
3. Extramurs	3.010	446	222	373	117	165
4. Campanar	2.150	263	212	96	95	137
5. La Saïdia	3.839	862	285	303	227	181
6. El Pla del Real	1.442	98	152	55	85	137
7. L'Olivereta	3.993	813	302	330	246	175
8. Patraix	3.003	357	262	175	183	143
9. Jesús	3.731	609	311	195	192	128
10. Quatre Carreres	5.365	1.087	466	342	290	204
11. Poblat Marítims	3.482	282	351	207	365	133
12. Camins al Grau	5.187	512	585	215	317	235
13. Algirós	2.552	156	319	159	96	132
14. Benimaclet	2.134	357	219	94	124	133
15. Rascanya	4.927	1.663	273	309	193	91
16. Benicalap	3.163	630	318	237	118	68
17. Pobles del Nord	228	38	9	4	22	3
18. Pobles de l'Oest	852	83	74	61	123	30
19. Pobles del Sud	824	137	43	29	147	13

	Pakistan	Itàlia	Xina	El Marroc	Bulgària	Nigèria	Algèria	Altres Països
València	3.812	2.272	2.153	2.206	1.594	1.720	1.885	16.185
1. Ciutat Vella	42	136	49	57	59	9	33	883
2. L'Eixample	94	115	217	191	83	17	145	843
3. Extramurs	53	179	158	94	84	40	69	1.010
4. Campanar	42	115	118	55	46	101	51	819
5. La Saïdia	90	143	111	165	118	117	112	1.125
6. El Pla del Real	94	169	71	62	14	12	36	457
7. L'Olivereta	416	97	143	166	94	134	80	997
8. Patraix	207	102	124	78	96	132	73	1.071
9. Jesús	648	79	103	109	135	98	114	1.010
10. Quatre Carreres	427	195	293	179	197	154	150	1.381
11. Poblat Marítims	178	168	74	176	176	134	154	1.084
12. Camins al Grau	655	245	198	141	172	193	130	1.589
13. Algirós	186	169	150	213	82	28	75	787
14. Benimaclet	27	116	143	107	28	68	126	592
15. Rascanya	292	115	97	168	39	302	304	1.081
16. Benicalap	258	70	69	119	94	106	165	911
17. Pobles del Nord	10	12	1	5	4	9	17	94
18. Pobles de l'Oest	7	19	22	79	34	43	15	262
19. Pobles del Sud	86	28	12	42	39	23	36	189

4.11 Població estrangera segons nacionalitat, per països. Dones

4.11 Población extranjera según nacionalidad, por países. Mujeres

	Total	Equador	Colòmbia	Bolívia	Romania	Argentina
València	45.176	9.421	5.665	4.654	2.917	2.173
1. Ciutat Vella	1.430	132	82	155	100	94
2. L'Eixample	2.553	648	221	321	108	84
3. Extramurs	2.714	496	267	542	123	141
4. Campanar	1.980	315	275	134	85	139
5. La Saïdia	3.398	896	365	351	199	154
6. El Pla del Real	1.368	132	223	100	106	105
7. L'Olivereta	3.338	841	355	428	206	156
8. Patraix	2.480	372	353	247	155	163
9. Jesús	2.773	596	404	280	171	105
10. Quatre Carreres	4.519	1.228	554	386	285	193
11. Poblat Marítims	2.762	298	395	274	278	113
12. Camins al Grau	4.097	526	735	318	320	235
13. Algirós	2.182	166	390	219	103	131
14. Benimaclet	1.731	324	203	155	108	127
15. Rascanya	3.833	1.525	346	370	184	96
16. Benicalap	2.484	684	343	259	135	81
17. Pobles del Nord	185	37	14	11	22	4
18. Pobles de l'Oest	658	85	72	56	96	35
19. Pobles del Sud	691	120	68	48	133	17

	Pakistan	Itàlia	Xina	El Marroc	Bulgària	Nigèria	Algèria	Altres Països
València	197	1.452	1.564	1.120	1.344	928	436	13.305
1. Ciutat Vella	0	98	48	34	63	5	10	609
2. L'Eixample	9	88	158	75	68	15	22	736
3. Extramurs	9	91	118	45	61	12	18	791
4. Campanar	5	90	110	32	37	51	18	689
5. La Saïdia	8	71	84	66	93	46	29	1.036
6. El Pla del Real	1	112	49	35	11	8	6	480
7. L'Olivereta	24	86	99	98	100	66	26	853
8. Patraix	14	65	79	43	81	63	10	835
9. Jesús	21	50	93	88	109	49	26	781
10. Quatre Carreres	33	126	214	106	175	67	51	1.101
11. Poblat Marítims	6	85	53	92	143	96	32	897
12. Camins al Grau	26	144	142	68	142	130	23	1.288
13. Algirós	11	117	91	122	52	27	11	742
14. Benimaclet	4	80	88	47	29	19	16	531
15. Rascanya	14	74	74	65	27	180	70	808
16. Benicalap	12	43	39	54	74	58	51	651
17. Pobles del Nord	0	6	2	3	1	2	7	76
18. Pobles de l'Oest	0	8	17	24	44	20	3	198
19. Pobles del Sud	0	18	6	23	34	14	7	203

4.12 Població que viu en collectius segons edat. Total

4.12 Población que vive en colectivos según edad. Total

	Total	0-15	16-64	65 i més
València	4.119	217	2.206	1.696
1. Ciutat Vella	817	27	434	356
2. L'Eixample	162	1	86	75
3. Extramurs	422	19	274	129
4. Campanar	239	64	134	41
5. La Saïdia	623	6	240	377
6. El Pla del Real	89	0	41	48
7. L'Olivereta	320	44	106	170
8. Patraix	388	30	343	15
9. Jesús	79	6	62	11
10. Quatre Carreres	84	5	45	34
11. Poblat Marítims	234	7	82	145
12. Camins al Grau	146	1	75	70
13. Algirós	91	0	84	7
14. Benimaclet	113	0	81	32
15. Rascanya	62	4	32	26
16. Benicalap	81	0	46	35
17. Pobles del Nord	78	0	4	74
18. Pobles de l'Oest	54	0	16	38
19. Pobles del Sud	37	3	21	13

4.12 Població que viu en collectius segons edat. Homes i dones

4.12 Población que vive en colectivos según edad. Hombres y mujeres

	Homes				Dones			
	Total	0-15	16-64	65 i més	Total	0-15	16-64	65 i més
València	1.715	116	1.193	406	2.404	101	1.013	1.290
1. Ciutat Vella	335	13	219	103	482	14	215	253
2. L'Eixample	76	1	46	29	86	0	40	46
3. Extramurs	214	4	171	39	208	15	103	90
4. Campanar	109	41	52	16	130	23	82	25
5. La Saïdia	224	5	113	106	399	1	127	271
6. El Pla del Real	46	0	28	18	43	0	13	30
7. L'Olivereta	64	20	37	7	256	24	69	163
8. Patraix	286	14	267	5	102	16	76	10
9. Jesús	58	4	48	6	21	2	14	5
10. Quatre Carreres	41	2	28	11	43	3	17	23
11. Poblat Marítims	69	7	32	30	165	0	50	115
12. Camins al Grau	30	0	29	1	116	1	46	69
13. Algirós	60	0	53	7	31	0	31	0
14. Benimaclet	16	0	15	1	97	0	66	31
15. Rascanya	22	3	18	1	40	1	14	25
16. Benicalap	39	0	28	11	42	0	18	24
17. Pobles del Nord	10	0	0	10	68	0	4	64
18. Pobles de l'Oest	1	0	0	1	53	0	16	37
19. Pobles del Sud	15	2	9	4	22	1	12	9

5. CLASSIFICACIONS DE LA POBLACIÓ DELS BARRIS

5.1 Població segons edat en 3 grups. Total

5.1 Población según edad en 3 grupos. Total

	Total	0-15	16-64	65 i més
València	807.396	114.239	554.122	139.035
1. CIUTAT VELLA				
1. La Seu	2.731	338	1.805	588
2. La Xerea	3.884	433	2.541	910
3. El Carme	6.017	587	4.097	1.333
4. El Pilar	3.986	426	2.702	858
5. El Mercat	3.263	348	2.242	673
6. Sant Francesc	5.665	638	3.651	1.376
2. L'EIXAMPLE				
1. Russafa	25.599	3.142	16.911	5.546
2. El Pla del Remei	7.107	923	4.561	1.623
3. Gran Via	12.425	1.898	7.648	2.879
3. EXTRAMURS				
1. El Botànic	6.526	787	4.249	1.490
2. La Roqueta	4.768	552	3.134	1.082
3. La Petxina	15.554	2.177	9.759	3.618
4. Arrancapins	23.838	3.014	15.495	5.329
4. CAMPANAR				
1. Campanar	12.448	1.585	9.161	1.702
2. Les Tendetes	5.715	680	4.018	1.017
3. El Calvari	5.270	538	3.373	1.359
4. Sant Pau	11.275	1.951	8.478	846
5. LA SAÏDIA				
1. Marxalenes	11.648	1.442	7.847	2.359
2. Morvedre	10.651	1.383	6.796	2.472
3. Trinitat	8.410	959	5.515	1.936
4. Tormos	9.135	1.451	6.120	1.564
5. Sant Antoni	10.347	1.515	7.199	1.633
6. EL PLA DEL REAL				
1. Exposició	6.984	1.074	4.634	1.276
2. Mestalla	15.014	2.384	10.164	2.466
3. Jaume Roig	6.951	1.055	4.609	1.287
4. Ciutat Universitària	2.667	392	1.836	439
7. L'OLIVERETA				
1. Nou Moles	27.234	3.503	17.953	5.778
2. Soternes	5.212	702	3.552	958
3. Tres Forques	9.303	1.084	5.721	2.498
4. La Fontsanta	3.655	569	2.408	678
5. La Llum	5.177	899	3.590	688
8. PATRAIX				
1. Patraix	26.032	3.622	17.536	4.874
2. Sant Isidre	10.127	1.854	7.486	787
3. Vara de Quart	11.176	1.481	8.273	1.422
4. Safranar	8.691	1.455	6.302	934
5. Favara	3.415	495	2.419	501
9. JESÚS				
1. La Raiosa	15.789	1.999	10.789	3.001
2. L'Hort de Senabre	17.740	2.584	12.560	2.596
3. La Creu Coberta	6.505	983	4.643	879
4. Sant Marcel·lí	10.326	1.368	7.118	1.840
5. Camí Real	3.459	500	2.637	322

	Total	0-15	16-64	65 i més
10. QUATRE CARRERES				
1. Montolivet	20.135	2.446	13.220	4.469
2. En Corts	12.335	1.711	8.269	2.355
3. Malilla	22.975	3.417	16.861	2.697
4. La Fonteta Sant Lluís	3.073	443	2.111	519
5. Na Rovella	9.050	1.279	6.229	1.542
6. La Punta	2.183	307	1.330	546
7. Ciutat de les Arts i les Ciències	5.523	1.188	4.013	322
11. POBLATS MARÍTIMS				
1. El Grau	9.513	1.436	6.743	1.334
2. El Cabanyal-El Canyamellar	20.769	2.791	13.165	4.813
3. La Malva-rosa	14.216	1.966	9.960	2.290
4. Beteró	8.516	1.475	5.897	1.144
5. Natzaret	6.475	904	4.397	1.174
12. CAMINS AL GRAU				
1. Aiora	26.049	3.834	17.959	4.256
2. Albors	9.289	1.255	6.319	1.715
3. La Creu del Grau	15.137	2.236	10.688	2.213
4. Camí Fondo	4.644	657	3.287	700
5. Penya-roja	8.253	1.815	5.999	439
13. ALGIRÓS				
1. L'Illa Perduda	9.718	1.338	6.728	1.652
2. Ciutat Jardí	13.850	1.624	10.474	1.752
3. L'Amistat	8.151	973	5.675	1.503
4. La Bega Baixa	6.352	950	4.421	981
5. La Carrasca	3.710	656	2.688	366
14. BENIMACLET				
1. Benimaclet	25.171	3.444	17.548	4.179
2. Camí de Vera	5.891	982	4.378	531
15. RASCANYA				
1. Els Orriols	17.835	2.511	12.104	3.220
2. Torrefiel	26.289	3.794	18.554	3.941
3. Sant Llorenç	7.736	1.558	5.720	458
16. BENICALAP				
1. Benicalap	36.055	5.499	25.380	5.176
2. Ciutat Fallera	6.552	1.083	4.630	839
17. POBLES DEL NORD				
1. Benifaraig	945	122	624	199
2. Poble Nou	1.049	136	719	194
3. Carpesa	1.254	167	859	228
4. Cases de Bàrcena	396	41	273	82
5. Mauella	59	4	29	26
6. Massarrojos	1.628	289	1.036	303
7. Borbotó	773	111	496	166
18. POBLES DE L'OEST				
1. Benimàmet	13.074	1.962	9.202	1.910
2. Beniferri	767	138	575	54
19. POBLES DEL SUD				
1. El Forn d'Alcedo	1.362	185	916	261
2. El Castellar-l'Oliveral	7.027	1.009	4.727	1.291
3. Pinedo	2.514	411	1.663	440
4. El Saler	1.527	272	1.098	157
5. El Palmar	782	89	492	201
6. El Perellonet	1.602	251	1.192	159
7. La Torre	5.067	653	3.664	750
8. Faitanar	406	57	278	71

5.1 Població segons edat en 3 grups. Homes

5.1 Población según edad en 3 grupos. Hombres

	Total	0-15	16-64	65 i més
València	389.677	58.553	276.602	54.522
1. CIUTAT VELLA				
1. La Seu	1.298	171	917	210
2. La Xerea	1.801	220	1.265	316
3. El Carme	2.949	312	2.176	461
4. El Pilar	1.960	238	1.391	331
5. El Mercat	1.607	193	1.167	247
6. Sant Francesc	2.570	321	1.776	473
2. L'EIXAMPLE				
1. Russafa	11.970	1.556	8.473	1.941
2. El Pla del Remei	3.195	479	2.113	603
3. Gran Via	5.593	1.010	3.640	943
3. EXTRAMURS				
1. El Botànic	3.076	401	2.144	531
2. La Roqueta	2.210	278	1.553	379
3. La Petxina	7.012	1.100	4.623	1.289
4. Arrancapins	10.929	1.533	7.459	1.937
4. CAMPANAR				
1. Campanar	5.953	806	4.436	711
2. Les Tendetes	2.640	330	1.917	393
3. El Calvari	2.522	270	1.718	534
4. Sant Pau	5.590	997	4.225	368
5. LA SAÏDIA				
1. Marxalenes	5.425	718	3.770	937
2. Morvedre	4.910	717	3.300	893
3. Trinitat	3.863	477	2.655	731
4. Tormos	4.521	788	3.112	621
5. Sant Antoni	4.969	764	3.543	662
6. EL PLA DEL REAL				
1. Exposició	3.242	541	2.195	506
2. Mestalla	7.068	1.197	4.879	992
3. Jaume Roig	3.258	524	2.208	526
4. Ciutat Universitària	1.224	183	872	169
7. L'OLIVERETA				
1. Nou Moles	12.930	1.781	8.911	2.238
2. Soternes	2.515	346	1.786	383
3. Tres Forques	4.372	577	2.900	895
4. La Fontsanta	1.776	273	1.248	255
5. La Llum	2.536	458	1.794	284
8. PATRAIX				
1. Patraix	12.311	1.856	8.533	1.922
2. Sant Isidre	5.096	969	3.814	313
3. Vara de Quart	5.440	768	4.069	603
4. Safranar	4.250	754	3.101	395
5. Favara	1.743	260	1.281	202
9. JESÚS				
1. La Raiosa	7.641	1.026	5.426	1.189
2. L'Hort de Senabre	8.756	1.340	6.323	1.093
3. La Creu Coberta	3.162	490	2.329	343
4. Sant Marcel·lí	5.109	702	3.629	778
5. Camí Real	1.798	265	1.403	130

	Total	0-15	16-64	65 i més
10. QUATRE CARRERES				
1. Montolivet	9.469	1.246	6.506	1.717
2. En Corts	6.034	901	4.203	930
3. Malilla	11.260	1.723	8.409	1.128
4. La Fonteta Sant Lluís	1.534	210	1.107	217
5. Na Rovella	4.547	671	3.261	615
6. La Punta	1.066	144	696	226
7. Ciutat de les Arts i les Ciències	2.721	604	1.993	124
11. POBLATS MARÍTIMS				
1. El Grau	4.780	728	3.538	514
2. El Cabanyal-El Canyamellar	9.721	1.412	6.508	1.801
3. La Malva-rosa	7.025	1.031	5.051	943
4. Beteró	4.159	739	2.949	471
5. Natzaret	3.246	455	2.321	470
12. CAMINS AL GRAU				
1. Aiora	12.811	2.008	9.088	1.715
2. Albors	4.388	641	3.095	652
3. La Creu del Grau	7.515	1.180	5.461	874
4. Camí Fondo	2.283	319	1.691	273
5. Penya-roja	4.155	945	3.007	203
13. ALGIRÓS				
1. L'Illa Perduda	4.645	716	3.274	655
2. Ciutat Jardí	6.713	850	5.107	756
3. L'Amistat	3.966	504	2.877	585
4. La Bega Baixa	3.044	481	2.152	411
5. La Carrasca	1.834	324	1.357	153
14. BENIMACLET				
1. Benimaclet	12.102	1.722	8.713	1.667
2. Camí de Vera	2.874	507	2.136	231
15. RASCANYA				
1. Els Orriols	9.065	1.287	6.451	1.327
2. Torrefiel	12.966	1.958	9.335	1.673
3. Sant Llorenç	3.853	821	2.824	208
16. BENICALAP				
1. Benicalap	17.906	2.854	12.888	2.164
2. Ciutat Fallera	3.310	565	2.389	356
17. POBLES DEL NORD				
1. Benifaraig	446	67	301	78
2. Poble Nou	535	74	377	84
3. Carpesa	604	83	426	95
4. Cases de Bàrcena	203	20	151	32
5. Mauella	33	3	17	13
6. Massarrojos	728	143	484	101
7. Borbotó	385	64	247	74
18. POBLES DE L'OEST				
1. Benimàmet	6.486	1.007	4.679	800
2. Beniferri	380	68	286	26
19. POBLES DEL SUD				
1. El Forn d'Alcedo	692	103	478	111
2. El Castellar-l'Oliveral	3.448	505	2.379	564
3. Pinedo	1.230	200	836	194
4. El Saler	798	147	577	74
5. El Palmar	375	42	243	90
6. El Perellonet	810	125	609	76
7. La Torre	2.532	338	1.901	293
8. Faitanar	210	29	150	31

5.1 Població segons edat en 3 grups. Dones

5.1 Población según edad en 3 grupos. Mujeres

	Total	0-15	16-64	65 i més
València	417.719	55.686	277.520	84.513
1. CIUTAT VELLA				
1. La Seu	1.433	167	888	378
2. La Xerea	2.083	213	1.276	594
3. El Carme	3.068	275	1.921	872
4. El Pilar	2.026	188	1.311	527
5. El Mercat	1.656	155	1.075	426
6. Sant Francesc	3.095	317	1.875	903
2. L'EIXAMPLE				
1. Russafa	13.629	1.586	8.438	3.605
2. El Pla del Remei	3.912	444	2.448	1.020
3. Gran Via	6.832	888	4.008	1.936
3. EXTRAMURS				
1. El Botànic	3.450	386	2.105	959
2. La Roqueta	2.558	274	1.581	703
3. La Petxina	8.542	1.077	5.136	2.329
4. Arrancapins	12.909	1.481	8.036	3.392
4. CAMPANAR				
1. Campanar	6.495	779	4.725	991
2. Les Tendetes	3.075	350	2.101	624
3. El Calvari	2.748	268	1.655	825
4. Sant Pau	5.685	954	4.253	478
5. LA SAÏDIA				
1. Marxalenes	6.223	724	4.077	1.422
2. Morvedre	5.741	666	3.496	1.579
3. Trinitat	4.547	482	2.860	1.205
4. Tormos	4.614	663	3.008	943
5. Sant Antoni	5.378	751	3.656	971
6. EL PLA DEL REAL				
1. Exposició	3.742	533	2.439	770
2. Mestalla	7.946	1.187	5.285	1.474
3. Jaume Roig	3.693	531	2.401	761
4. Ciutat Universitària	1.443	209	964	270
7. L'OLIVERETA				
1. Nou Moles	14.304	1.722	9.042	3.540
2. Soternes	2.697	356	1.766	575
3. Tres Forques	4.931	507	2.821	1.603
4. La Fontsanta	1.879	296	1.160	423
5. La Llum	2.641	441	1.796	404
8. PATRAIX				
1. Patraix	13.721	1.766	9.003	2.952
2. Sant Isidre	5.031	885	3.672	474
3. Vara de Quart	5.736	713	4.204	819
4. Safranar	4.441	701	3.201	539
5. Favara	1.672	235	1.138	299
9. JESÚS				
1. La Raiosa	8.148	973	5.363	1.812
2. L'Hort de Senabre	8.984	1.244	6.237	1.503
3. La Creu Coberta	3.343	493	2.314	536
4. Sant Marcel·lí	5.217	666	3.489	1.062
5. Camí Real	1.661	235	1.234	192

	Total	0-15	16-64	65 i més
10. QUATRE CARRERES				
1. Montolivet	10.666	1.200	6.714	2.752
2. En Corts	6.301	810	4.066	1.425
3. Malilla	11.715	1.694	8.452	1.569
4. La Fonteta Sant Lluís	1.539	233	1.004	302
5. Na Rovella	4.503	608	2.968	927
6. La Punta	1.117	163	634	320
7. Ciutat de les Arts i de les Ciències	2.802	584	2.020	198
11. POBLATS MARÍTIMS				
1. El Grau	4.733	708	3.205	820
2. El Cabanyal-El Canyamellar	11.048	1.379	6.657	3.012
3. La Malva-rosa	7.191	935	4.909	1.347
4. Beteró	4.357	736	2.948	673
5. Natzaret	3.229	449	2.076	704
12. CAMINIS AL GRAU				
1. Aiora	13.238	1.826	8.871	2.541
2. Albors	4.901	614	3.224	1.063
3. La Creu del Grau	7.622	1.056	5.227	1.339
4. Camí Fondo	2.361	338	1.596	427
5. Penya-roja	4.098	870	2.992	236
13. ALGIRÓS				
1. L'Illa Perduda	5.073	622	3.454	997
2. Ciutat Jardí	7.137	774	5.367	996
3. L'Amistat	4.185	469	2.798	918
4. La Bega Baixa	3.308	469	2.269	570
5. La Carrasca	1.876	332	1.331	213
14. BENIMACLET				
1. Benimaclet	13.069	1.722	8.835	2.512
2. Camí de Vera	3.017	475	2.242	300
15. RASCANYA				
1. Els Orriols	8.770	1.224	5.653	1.893
2. Torrefiel	13.323	1.836	9.219	2.268
3. Sant Llorenç	3.883	737	2.896	250
16. BENICALAP				
1. Benicalap	18.149	2.645	12.492	3.012
2. Ciutat Fallera	3.242	518	2.241	483
17. POBLES DEL NORD				
1. Benifaraig	499	55	323	121
2. Poble Nou	514	62	342	110
3. Carpesa	650	84	433	133
4. Cases de Bàrcena	193	21	122	50
5. Mauella	26	1	12	13
6. Massarrojos	900	146	552	202
7. Borbotó	388	47	249	92
18. POBLES DE L'OEST				
1. Benimàmet	6.588	955	4.523	1.110
2. Beniferri	387	70	289	28
19. POBLES DEL SUD				
1. El Forn d'Alcedo	670	82	438	150
2. El Castellar-l'Oliveral	3.579	504	2.348	727
3. Pinedo	1.284	211	827	246
4. El Saler	729	125	521	83
5. El Palmar	407	47	249	111
6. El Perellonet	792	126	583	83
7. La Torre	2.535	315	1.763	457
8. Faitanar	196	28	128	40

5.2 Població segons edat en grups de 5 anys. Total

5.2 Población según edad en grupos de 5 años. Total

	Total	0-4	5-9	10-14	15-19	20-24	25-29	30-34	35-39	40-44
València	807.396	38.101	34.347	34.650	37.431	51.175	72.018	73.947	68.893	63.482
1. CIUTAT VELLA										
1. La Seu	2.731	130	109	85	71	118	219	266	246	246
2. La Xerea	3.884	142	128	136	167	218	301	335	320	293
3. El Carme	6.017	221	169	168	165	297	567	724	604	451
4. El Pilar	3.986	145	119	132	149	221	334	436	350	314
5. El Mercat	3.263	124	98	101	119	201	303	359	282	262
6. Sant Francesc	5.665	235	185	175	210	335	434	505	376	397
2. L'EIXAMPLE										
1. Russafa	25.599	1.133	942	909	880	1.316	2.110	2.550	2.370	2.163
2. El Pla del Remei	7.107	290	308	273	332	436	506	522	470	469
3. Gran Via	12.425	715	586	500	537	600	803	937	991	980
3. EXTRAMURS										
1. El Botànic	6.526	257	254	241	224	324	528	642	579	494
2. La Roqueta	4.768	213	167	144	166	267	415	460	475	342
3. La Petxina	15.554	724	678	656	631	801	1.159	1.194	1.287	1.223
4. Arrancapins	23.838	983	933	910	1.043	1.281	1.870	1.969	1.838	1.769
4. CAMPANAR										
1. Campanar	12.448	421	448	589	773	1.058	1.163	937	684	854
2. Les Tendetes	5.715	188	202	238	283	404	542	464	410	386
3. El Calvari	5.270	190	145	169	203	282	495	484	428	358
4. Sant Pau	11.275	779	551	503	560	739	1.000	1.390	1.164	884
5. LA SAÏDIA										
1. Marxalenes	11.648	437	433	461	535	739	1.098	1.071	831	804
2. Morvedre	10.651	437	417	456	422	596	906	881	901	790
3. Trinitat	8.410	304	292	296	326	502	827	748	617	551
4. Tormos	9.135	491	441	432	400	525	797	893	881	769
5. Sant Antoni	10.347	477	462	468	563	715	906	841	847	869
6. EL PLA DEL REAL										
1. Exposició	6.984	327	350	338	323	451	612	491	532	496
2. Mestalla	15.014	768	745	714	744	903	1.311	1.320	1.163	1.221
3. Jaume Roig	6.951	332	348	311	344	458	604	558	468	458
4. Ciutat Universitària	2.667	134	116	118	120	160	252	266	201	160
7. L'OLIVERETA										
1. Nou Moles	27.234	1.063	1.068	1.134	1.129	1.525	2.226	2.428	2.348	2.217
2. Soternes	5.212	269	204	192	198	294	502	550	424	416
3. Tres Forques	9.303	373	333	313	343	524	777	823	768	636
4. La Font Santa	3.655	207	156	174	174	241	347	300	323	283
5. La Llum	5.177	332	228	287	284	329	421	436	448	485
8. PATRAIX										
1. Patraix	26.032	1.194	1.128	1.086	1.133	1.476	2.099	2.278	2.351	2.224
2. Sant Isidre	10.127	600	619	541	540	641	966	994	1.102	941
3. Vara de Quart	11.176	364	474	544	687	980	1.042	631	697	914
4. Safranar	8.691	516	443	414	452	607	690	853	845	716
5. Favara	3.415	177	165	126	144	207	312	349	366	327
9. JESÚS										
1. La Raiosa	15.789	711	584	588	614	963	1.515	1.624	1.410	1.278
2. L'Hort de Senabre	17.740	797	763	847	962	1.184	1.560	1.535	1.401	1.499
3. La Creu Coberta	6.505	241	292	361	427	520	570	431	461	567
4. Sant Marcel·lí	10.326	446	410	424	509	704	932	875	789	788
5. Camí Real	3.459	198	123	155	140	190	503	509	329	258

	45-49	50-54	55-59	60-64	65-69	70-74	75-79	80-84	85-89	90 i més
València	57.194	49.233	47.502	40.388	36.837	35.447	30.138	21.114	10.329	5.170
1. CIUTAT VELLA										
1. La Seu	202	161	170	120	109	135	152	102	55	35
2. La Xerea	250	231	231	222	184	207	214	135	108	62
3. El Carme	363	354	319	282	269	313	320	226	133	72
4. El Pilar	278	228	230	192	218	212	184	133	68	43
5. El Mercat	202	206	172	161	130	152	160	131	60	40
6. Sant Francesc	337	367	378	355	274	315	260	265	169	93
2. L'EIXAMPLE										
1. Russafa	1.786	1.387	1.298	1.209	1.227	1.278	1.251	970	533	287
2. El Pla del Remei	481	460	490	447	393	366	365	251	150	98
3. Gran Via	776	756	722	643	549	684	629	507	316	194
3. EXTRAMURS										
1. El Botànic	434	337	368	354	320	333	341	266	148	82
2. La Roqueta	318	255	261	203	217	248	262	196	93	66
3. La Petxina	1.174	882	802	725	861	896	780	611	318	152
4. Arrancapins	1.679	1.489	1.419	1.326	1.206	1.288	1.178	936	458	263
4. CAMPANAR										
1. Campanar	1.069	1.010	971	769	473	411	343	277	132	66
2. Les Tendetes	398	420	407	356	265	228	232	155	79	58
3. El Calvari	334	269	265	289	387	376	301	179	85	31
4. Sant Pau	820	768	746	525	326	185	170	90	49	26
5. LA SAÏDIA										
1. Marxalenes	728	684	771	697	692	610	483	335	164	75
2. Morvedre	744	549	549	531	558	562	584	383	238	147
3. Trinitat	491	495	557	468	497	457	441	305	161	75
4. Tormos	639	420	448	435	435	421	322	232	112	42
5. Sant Antoni	741	669	626	530	445	426	349	261	97	55
6. EL PLA DEL REAL										
1. Exposició	438	430	478	442	345	339	251	191	94	56
2. Mestalla	1.090	926	886	757	705	646	503	350	173	89
3. Jaume Roig	405	430	486	462	355	288	266	204	116	58
4. Ciutat Universitària	151	156	217	177	113	109	83	75	34	25
7. L'OLIVERETA										
1. Nou Moles	1.906	1.393	1.493	1.526	1.562	1.543	1.267	806	408	192
2. Soternes	312	268	303	322	242	298	216	118	51	33
3. Tres Forques	524	468	461	462	500	637	605	479	198	79
4. La Font Santa	227	191	203	151	148	165	177	108	54	26
5. La Llum	409	332	289	209	199	179	165	86	34	25
8. PATRAIX										
1. Patraix	1.905	1.515	1.423	1.346	1.233	1.240	1.120	781	327	173
2. Sant Isidre	750	734	571	341	208	227	180	119	37	16
3. Vara de Quart	976	1.023	847	575	410	366	296	216	97	37
4. Safranar	727	640	497	357	265	238	205	147	55	24
5. Favara	231	186	174	150	138	145	98	80	26	14
9. JESÚS										
1. La Raiosa	1.006	819	882	794	862	762	613	443	222	99
2. L'Hort de Senabre	1.444	1.187	1.121	844	781	664	556	344	166	85
3. La Creu Coberta	632	494	379	251	257	201	172	148	73	28
4. Sant Marcel·lí	760	679	686	484	504	454	453	286	103	40
5. Camí Real	220	213	193	106	84	71	78	57	20	12

	Total	0-4	5-9	10-14	15-19	20-24	25-29	30-34	35-39	40-44
10. QUATRE CARRERES										
1. Montolivet	20.135	774	710	795	892	1.164	1.748	1.820	1.677	1.452
2. En Corts	12.335	577	529	493	520	728	1.045	1.210	1.146	1.034
3. Malilla	22.975	1.223	1.041	945	1.107	1.607	2.292	2.295	2.073	1.764
4. La Fonteta Sant Lluís	3.073	153	133	137	132	194	270	321	250	198
5. Na Rovella	9.050	397	412	376	447	652	843	917	784	671
6. La Punta	2.183	86	92	110	105	128	142	166	168	149
7. Ciutat de les Arts i les Ciències	5.523	473	363	302	238	262	382	612	765	623
11. POBLATS MARÍTIMS										
1. El Grau	9.513	488	415	442	450	606	924	968	980	783
2. El Cabanyal-El Canyamelar	20.769	933	870	829	879	1.189	1.696	1.766	1.675	1.539
3. La Malva-rosa	14.216	661	559	589	806	1.044	1.324	1.258	1.079	976
4. Beteró	8.516	437	478	476	432	564	711	648	676	824
5. Natzaret	6.475	300	270	271	334	474	601	607	503	456
12. CAMINS AL GRAU										
1. Aiora	26.049	1.300	1.177	1.126	1.164	1.665	2.470	2.493	2.478	2.111
2. Albors	9.289	390	386	404	391	606	845	813	744	701
3. La Creu del Grau	15.137	891	628	583	668	980	1.346	1.598	1.570	1.196
4. Camí Fondo	4.644	229	196	192	198	324	447	476	452	352
5. Penya-roja	8.253	857	505	378	362	368	603	1.095	1.076	797
13. ALGIRÓS										
1. L'Illa Perduda	9.718	424	378	436	473	628	897	837	736	762
2. Ciutat Jardí	13.850	454	453	577	695	1.219	1.541	1.087	858	1.011
3. L'Amistat	8.151	301	272	332	346	631	880	752	601	574
4. La Bega Baixa	6.352	265	305	307	338	436	577	535	431	498
5. La Carrasca	3.710	192	203	212	212	272	304	288	306	328
14. BENIMACLET										
1. Benimaclet	25.171	1.011	1.036	1.163	1.294	1.760	2.344	2.175	1.920	1.933
2. Camí de Vera	5.891	269	313	344	336	486	566	383	430	509
15. RASCANYA										
1. Els Orriols	17.835	834	747	781	788	1.249	1.863	1.774	1.580	1.327
2. Torrefiel	26.289	1.283	1.123	1.142	1.348	1.761	2.570	2.559	2.335	1.950
3. Sant Llorenç	7.736	593	509	378	372	408	669	1.110	880	779
16. BENICALAP										
1. Benicalap	36.055	1.934	1.584	1.642	1.691	2.353	3.406	3.418	3.377	3.033
2. Ciutat Fallera	6.552	364	347	314	335	454	674	611	661	487
17. POBLES DEL NORD										
1. Benifaraig	945	43	26	41	49	67	75	63	57	79
2. Poble Nou	1.049	26	46	53	57	49	100	90	89	81
3. Carpesa	1.254	47	50	57	66	83	105	87	72	91
4. Cases de Bàrcena	396	10	12	13	17	23	39	37	41	33
5. Mauella	59	1	1	1	2		1	6	5	3
6. Massarrojos	1.628	90	102	87	73	74	96	131	155	153
7. Borbotó	773	48	23	32	38	52	50	52	66	42
18. POBLES DE L'OEST										
1. Benimàmet	13.074	710	548	572	647	898	1.293	1.333	1.092	987
2. Beniferri	767	47	34	45	59	56	52	49	81	79
19. POBLES DEL SUD										
1. El Forn d'Alcedo	1.362	68	51	52	71	79	117	131	115	105
2. El Castellar-l'Oliveral	7.027	308	313	319	333	468	601	580	580	500
3. Pinedo	2.514	111	118	147	142	158	174	159	180	249
4. El Saler	1.527	86	80	90	78	85	106	106	148	147
5. El Palmar	782	24	15	40	42	45	63	46	56	52
6. El Perellonet	1.602	77	77	79	104	94	87	97	145	159
7. La Torre	5.067	203	190	218	259	377	501	473	395	329
8. Faitanar	406	24	11	19	15	23	54	56	28	24

	45-49	50-54	55-59	60-64	65-69	70-74	75-79	80-84	85-89	90 i més
10. QUATRE CARRERES										
1. Montolivet	1.286	1.039	1.122	1.187	1.197	1.171	948	641	341	171
2. En Corts	758	612	647	681	686	606	477	342	167	77
3. Malilla	1.626	1.573	1.619	1.113	849	676	550	372	173	77
4. La Fonteta Sant Lluís	198	186	220	162	145	117	109	79	51	18
5. Na Rovella	491	457	516	545	542	460	318	137	50	35
6. La Punta	157	110	111	113	129	157	118	79	46	17
7. Ciutat de les Arts i les Ciències	475	310	238	158	135	77	56	35	13	6
11. POBLATS MARÍTIMS										
1. El Grau	677	614	475	357	384	359	262	195	89	45
2. El Cabanyal-El Canyamellar	1.356	1.076	1.056	1.092	1.141	1.221	1.092	806	366	187
3. La Malva-rosa	1.144	977	845	664	610	637	494	350	145	54
4. Beteró	687	597	486	356	339	278	256	169	69	33
5. Natzaret	396	367	379	343	298	318	262	171	83	42
12. CAMINS AL GRAU										
1. Aiora	1.850	1.536	1.282	1.141	1.189	1.113	934	638	259	123
2. Albors	629	587	572	506	450	445	333	280	146	61
3. La Creu del Grau	1.060	859	771	774	669	544	441	314	174	71
4. Camí Fondo	359	251	252	216	173	198	158	99	49	23
5. Penya-roja	633	456	403	281	169	114	69	48	26	13
13. ALGIRÓS										
1. L'Illa perduda	742	623	666	464	417	467	354	268	102	44
2. Ciutat Jardí	1.086	1.129	1.184	804	530	444	372	240	113	53
3. L'Amistat	584	493	500	382	418	380	339	215	105	46
4. La Bega Baixa	494	399	455	331	263	229	221	164	72	32
5. La Carrasca	346	267	241	173	116	97	65	49	25	14
14. BENIMACLET										
1. Benimaclet	1.896	1.645	1.545	1.270	1.133	1.134	869	596	320	127
2. Camí de Vera	576	537	412	199	158	138	105	76	38	16
15. RASCANYA										
1. Els Orriols	1.093	867	898	814	951	899	704	409	176	81
2. Torrefiel	1.789	1.608	1.525	1.355	1.168	1.048	856	498	260	111
3. Sant Llorenç	565	421	339	255	190	108	72	52	24	12
16. BENICALAP										
1. Benicalap	2.426	2.165	2.078	1.772	1.439	1.418	1.104	722	333	160
2. Ciutat Fallera	383	388	397	298	255	204	179	130	45	26
17. POBLES DEL NORD										
1. Benifaraig	85	73	46	42	52	61	42	31	11	2
2. Poble Nou	64	65	74	61	47	50	44	30	15	8
3. Carpesa	106	110	83	69	59	61	50	31	23	4
4. Cases de Bàrcena	16	20	33	20	19	26	16	13	5	3
5. Mauella	3	2	3	5	7	5	7	3	3	1
6. Massarrojos	135	88	72	69	65	59	67	50	41	21
7. Borbotó	63	33	61	47	46	37	28	27	22	6
18. POBLES DE L'OEST										
1. Benimàmet	935	758	762	629	535	530	387	263	122	73
2. Beniferri	85	63	39	24	14	20	11	5	3	1
19. POBLES DEL SUD										
1. El Forn d'Alcedo	88	84	85	55	70	66	51	51	19	4
2. El Castellar-l'Oliveral	531	438	419	346	315	337	302	202	89	46
3. Pinedo	184	158	161	133	132	113	88	71	22	14
4. El Saler	146	122	102	74	56	47	28	18	7	1
5. El Palmar	47	36	58	57	63	61	46	14	11	6
6. El Perellonet	181	145	124	74	57	40	29	23	5	5
7. La Torre	383	382	341	266	188	181	190	114	53	24
8. Faitanar	23	26	16	16	23	21	10	10	4	3

5.2 Població segons edat en grups de 5 anys. Homes

5.2 Población según edad en grupos de 5 años. Hombres

	Total	0-4	5-9	10-14	15-19	20-24	25-29	30-34	35-39	40-44
València	389.677	19.423	17.707	17.810	19.123	26.113	37.500	38.672	35.544	31.807
1. CIUTAT VELLA										
1. La Seu	1.298	75	52	38	28	56	124	122	140	135
2. La Xerea	1.801	72	62	75	74	116	162	179	173	150
3. El Carme	2.949	117	96	83	95	162	312	404	343	245
4. El Pilar	1.960	84	61	81	69	107	186	233	185	173
5. El Mercat	1.607	65	56	59	54	94	170	194	160	144
6. Sant Francesc	2.570	117	94	90	101	164	225	253	187	206
2. L'EIXAMPLE										
1. Russafa	11.970	554	464	468	448	710	1.085	1.330	1.249	1.103
2. El Pla del Remei	3.195	164	154	139	158	207	252	250	229	209
3. Gran Via	5.593	388	298	283	275	309	400	449	493	477
3. EXTRAMURS										
1. El Botànic	3.076	138	115	132	120	169	285	323	311	249
2. La Roqueta	2.210	111	77	76	79	119	230	222	261	184
3. La Petxina	7.012	379	333	330	302	409	554	592	618	617
4. Arrancapins	10.929	511	461	457	563	660	993	961	924	838
4. CAMPANAR										
1. Campanar	5.953	209	246	291	384	560	603	498	321	377
2. Les Tendetes	2.640	88	99	117	144	211	274	223	184	191
3. El Calvari	2.522	97	67	88	100	146	279	266	228	177
4. Sant Pau	5.590	400	280	243	303	387	507	680	593	438
5. LA SAÏDIA										
1. Marxalenes	5.425	223	205	230	261	332	586	552	415	388
2. Morvedre	4.910	225	232	226	227	274	461	469	446	387
3. Trinitat	3.863	150	146	148	161	247	434	391	319	265
4. Tormos	4.521	281	228	239	203	271	424	464	460	396
5. Sant Antoni	4.969	238	234	244	272	353	456	433	428	438
6. EL PLA DEL REAL										
1. Exposició	3.242	150	193	169	171	209	306	259	247	229
2. Mestalla	7.068	364	398	357	376	457	651	666	564	586
3. Jaume Roig	3.258	166	161	156	190	232	323	291	219	199
4. Ciutat Universitària	1.224	63	56	54	56	85	125	128	102	68
7. L'OLIVERETA										
1. Nou Moles	12.930	552	535	567	576	798	1.176	1.301	1.201	1.120
2. Soternes	2.515	140	90	102	90	147	253	295	235	212
3. Tres Forques	4.372	186	186	165	165	259	418	447	405	333
4. La Font Santa	1.776	94	79	84	81	123	185	175	170	152
5. La Llum	2.536	174	111	142	159	166	208	220	229	236
8. PATRAIX										
1. Patraix	12.311	601	586	558	588	737	1.062	1.133	1.213	1.089
2. Sant Isidre	5.096	310	323	279	297	330	506	516	559	503
3. Vara de Quart	5.440	189	256	271	342	510	538	338	336	419
4. Safranar	4.250	256	230	218	257	299	346	395	433	360
5. Favara	1.743	92	94	59	88	110	174	182	202	186
9. JESÚS										
1. La Raiosa	7.641	359	304	308	303	517	811	866	739	637
2. L'Hort de Senabre	8.756	400	387	471	495	631	812	817	700	746
3. La Creu Coberta	3.162	119	140	184	221	273	300	224	214	268
4. Sant Marcel·lí	5.109	223	199	229	278	352	510	441	417	399
5. Camí Real	1.798	107	61	85	80	100	250	294	175	133

	45-49	50-54	55-59	60-64	65-69	70-74	75-79	80-84	85-89	90 i més
València	27.782	22.979	22.135	18.560	16.305	15.087	11.649	7.203	2.955	1.323
1. CIUTAT VELLA										
1. La Seu	87	83	91	57	47	49	64	30	14	6
2. La Xerea	111	106	110	95	86	76	80	32	25	17
3. El Carme	191	163	155	122	106	119	119	67	37	13
4. El Pilar	136	112	107	95	94	97	81	32	21	6
5. El Mercat	98	104	84	78	55	59	64	38	18	13
6. Sant Francesc	160	178	164	158	104	133	80	86	46	24
2. L'EIXAMPLE										
1. Russafa	873	646	585	514	520	511	448	282	125	55
2. El Pla del Remei	215	202	233	180	174	137	140	85	47	20
3. Gran Via	352	337	324	265	233	247	204	149	77	33
3. EXTRAMURS										
1. El Botànic	229	161	153	160	126	136	129	75	44	21
2. La Roqueta	149	114	127	82	88	98	87	65	24	17
3. La Petxina	549	399	350	291	349	364	273	183	82	38
4. Arrancapins	796	643	608	577	507	501	417	312	131	69
4. CAMPANAR										
1. Campanar	488	460	442	363	223	186	135	104	45	18
2. Les Tendetes	173	185	195	163	123	93	94	48	24	11
3. El Calvari	169	116	126	129	159	158	127	62	23	5
4. Sant Pau	405	331	380	275	169	85	65	32	12	5
5. LA SAÏDIA										
1. Marxalenes	355	301	325	315	304	260	184	120	49	20
2. Morvedre	362	259	233	216	229	239	200	122	64	39
3. Trinitat	222	212	239	198	227	177	168	102	43	14
4. Tormos	319	214	200	201	194	175	128	81	34	9
5. Sant Antoni	355	316	290	250	200	178	145	92	31	16
6. EL PLA DEL REAL										
1. Exposició	209	176	214	204	159	151	103	57	25	11
2. Mestalla	518	410	409	320	317	271	196	131	49	28
3. Jaume Roig	190	178	206	221	160	132	114	75	31	14
4. Ciutat Universitària	76	58	97	87	55	44	31	21	13	5
7. L'OLIVERETA										
1. Nou Moles	928	607	673	658	665	642	474	285	115	57
2. Soternes	153	119	154	142	98	131	95	39	10	10
3. Tres Forques	257	238	213	205	206	248	213	157	51	20
4. La Font Santa	120	88	90	80	58	69	70	41	12	5
5. La Llum	200	164	144	99	81	78	67	38	13	7
8. PATRAIX										
1. Patraix	931	661	647	583	556	501	454	266	95	50
2. Sant Isidre	358	334	304	164	95	91	69	42	9	7
3. Vara de Quart	442	458	450	288	184	176	118	77	31	17
4. Safranar	335	311	239	176	113	119	88	55	14	6
5. Favara	120	80	84	70	59	58	38	32	12	3
9. JESÚS										
1. La Raiosa	497	406	358	347	375	337	248	150	56	23
2. L'Hort de Senabre	699	576	544	385	373	321	201	123	44	31
3. La Creu Coberta	301	251	196	128	119	80	68	48	20	8
4. Sant Marcel·lí	390	324	342	227	238	206	178	106	39	11
5. Camí Real	122	99	104	58	41	27	34	14	9	5

	Total	0-4	5-9	10-14	15-19	20-24	25-29	30-34	35-39	40-44
10. QUATRE CARRERES										
1. Montolivet	9.469	392	363	406	466	577	914	981	864	708
2. En Corts	6.034	315	259	272	243	368	590	670	576	557
3. Malilla	11.260	630	525	468	562	812	1.129	1.185	1.083	849
4. La Fonteta Sant Lluís	1.534	74	64	59	70	113	143	167	146	100
5. Na Rovella	4.547	199	228	186	246	333	471	527	433	376
6. La Punta	1.066	30	51	51	54	61	77	89	86	82
7. Ciutat Arts i les Ciències	2.721	235	183	161	127	118	181	275	380	320
11. POBLATS MARÍTIMS										
1. El Grau	4.780	260	216	219	214	332	497	534	538	416
2. El Cabanyal-El Canyamelar	9.721	470	449	414	437	617	838	910	866	781
3. La Malva-rosa	7.025	330	298	323	401	552	711	674	577	476
4. Beteró	4.159	222	240	234	215	291	362	357	338	404
5. Natzaret	3.246	138	151	140	158	258	322	346	295	237
12. CAMINS AL GRAU										
1. Aiora	12.811	686	627	560	605	855	1.333	1.319	1.283	1.061
2. Albors	4.388	206	197	199	201	306	434	429	364	349
3. La Creu del Grau	7.515	469	340	297	341	513	705	849	863	632
4. Camí Fondo	2.283	98	106	98	99	176	246	256	248	179
5. Penya-roja	4.155	447	256	200	193	193	274	515	547	418
13. ALGIRÓS										
1. L'Illa Perduda	4.645	222	203	240	229	301	461	427	353	356
2. Ciutat Jardí	6.713	233	243	303	353	604	819	573	441	483
3. L'Amistat	3.966	155	143	172	171	315	463	430	328	271
4. La Bega Baixa	3.044	129	160	154	171	220	297	270	228	239
5. La Carrasca	1.834	102	92	103	123	143	173	148	153	157
14. BENIMACLET										
1. Benimaclet	12.102	493	518	589	704	885	1.198	1.166	990	924
2. Camí de Vera	2.874	131	170	184	170	238	292	188	202	231
15. RASCANYA										
1. Els Orriols	9.065	424	402	380	412	659	1.016	1.048	885	718
2. Torrefiel	12.966	648	597	591	670	874	1.309	1.381	1.246	1.004
3. Sant Llorenç	3.853	316	255	213	186	208	300	543	443	396
16. BENICALAP										
1. Benicalap	17.906	997	827	855	864	1.214	1.796	1.791	1.741	1.587
2. Ciutat Fallera	3.310	190	179	170	166	235	372	332	343	262
17. POBLES DEL NORD										
1. Benifaraig	446	25	11	21	29	32	41	30	27	34
2. Poble Nou	535	13	23	33	34	29	55	51	42	40
3. Carpesa	604	24	28	28	29	45	58	40	34	47
4. C. de Bàrcena	203	5	7	6	6	13	24	21	26	18
5. Mauella	33	1	1		1			4	4	3
6. Massarrojos	728	41	57	43	33	31	42	55	73	76
7. Borbotó	385	29	18	13	23	21	24	23	37	23
18. POBLES DE L'OEST										
1. Benimàmet	6.486	361	302	295	313	466	662	698	579	511
2. Beniferri	380	22	17	24	26	25	31	20	39	38
19. POBLES DEL SUD										
1. El Forn d'Alcedo	692	36	28	27	46	38	66	76	56	50
2. El Castellar-l'Oliveral	3.448	153	157	158	174	238	313	295	288	253
3. Pinedo	1.230	39	63	86	71	87	87	82	70	129
4. El Saler	798	49	46	47	43	47	52	53	77	73
5. El Palmar	375	11	6	21	18	19	30	25	28	30
6. El Perellonet	810	32	38	51	56	49	39	47	74	79
7. La Torre	2.532	94	108	115	128	193	269	264	209	153
8. Faitanar	210	16	6	6	8	11	28	32	14	15

	45-49	50-54	55-59	60-64	65-69	70-74	75-79	80-84	85-89	90 i més
10. QUATRE CARRERES										
1. Montolivet	614	462	476	529	520	531	348	187	93	38
2. En Corts	390	288	285	291	301	265	183	113	45	23
3. Malilla	792	711	797	589	382	296	225	140	61	24
4. La Fonteta Sant Lluís	101	98	95	87	69	54	44	26	15	9
5. Na Rovella	243	223	220	247	219	184	128	57	21	6
6. La Punta	82	65	51	61	50	79	41	31	19	6
7. Ciutat Arts i les Ciències	246	167	124	80	58	35	18	9	3	1
11. POBLATS MARÍTIMS										
1. El Grau	338	311	228	163	171	147	101	65	21	9
2. El Cabanyal-El Canyamelar	686	538	462	452	514	486	423	243	95	40
3. La Malva-rosa	523	508	401	308	271	300	189	126	44	13
4. Beteró	336	279	244	166	141	121	116	62	23	8
5. Natzaret	202	183	182	164	133	136	98	73	17	13
12. CAMINS AL GRAU										
1. Aiora	921	735	587	524	538	478	364	220	76	39
2. Albors	308	267	255	221	192	175	134	89	43	19
3. La Creu del Grau	529	408	344	351	294	233	178	102	53	14
4. Camí Fondo	177	108	121	98	72	88	57	37	13	6
5. Penya-roja	323	218	217	151	91	58	28	17	8	1
13. ALGIRÓS										
1. L'Illa Perduda	350	297	323	228	170	193	153	85	41	13
2. Ciutat Jardí	466	484	565	390	267	213	147	85	33	11
3. L'Amistat	288	234	224	187	157	183	120	78	36	11
4. La Bega Baixa	235	168	217	145	131	93	90	63	25	9
5. La Carrasca	170	110	120	87	58	35	26	22	9	3
14. BENIMACLET										
1. Benimaclet	905	757	710	596	498	497	343	208	91	30
2. Camí de Vera	270	254	215	98	68	62	54	28	12	7
15. RASCANYA										
1. Els Orriols	593	419	405	377	418	396	288	156	50	19
2. Torrefiel	871	729	732	641	552	472	347	179	87	36
3. Sant Llorenç	267	218	170	130	90	44	32	25	11	6
16. BENICALAP										
1. Benicalap	1.191	1.056	988	835	665	614	443	290	98	54
2. Ciutat Fallera	182	198	185	140	119	86	79	50	16	6
17. POBLES DEL NORD										
1. Benifaraig	42	32	26	18	23	24	18	11	1	1
2. Poble Nou	39	32	27	33	22	29	16	10	5	2
3. Carpesa	47	58	38	33	26	27	21	13	7	1
4. C. de Bàrcena	8	11	17	9	8	12	5	6	1	0
5. Mauella	1	2	1	2	4	4	2	1	2	0
6. Massarrojos	63	41	39	33	31	28	21	9	6	6
7. Borbotó	32	15	27	26	26	16	14	8	9	1
18. POBLES DE L'OEST										
1. Benimàmet	470	367	359	303	259	234	143	110	35	19
2. Beniferri	40	37	21	14	8	12	5	1		0
19. POBLES DEL SUD										
1. El Forn d'Alcedo	45	46	37	30	31	32	18	23	7	0
2. El Castellar-l'Oliveral	263	216	197	179	141	158	126	87	38	14
3. Pinedo	91	88	73	70	66	45	40	28	6	9
4. El Saler	74	63	60	40	29	21	15	9		0
5. El Palmar	22	19	29	27	31	28	22	6	2	1
6. El Perellonet	90	70	70	39	25	18	18	12	2	1
7. La Torre	202	194	175	135	91	72	72	41	10	7
8. Faitanar	14	15	7	7	6	13	5	6	1	0

5.2 Població segons edat en grups de 5 anys. Dones

5.2 Población según edad en grupos de 5 años. Mujeres

	Total	0-4	5-9	10-14	15-19	20-24	25-29	30-34	35-39	40-44
València	417.719	18.678	16.640	16.840	18.308	25.062	34.518	35.275	33.349	31.675
1. CIUTAT VELLA										
1. La Seu	1.433	55	57	47	43	62	95	144	106	111
2. La Xerea	2.083	70	66	61	93	102	139	156	147	143
3. El Carme	3.068	104	73	85	70	135	255	320	261	206
4. El Pilar	2.026	61	58	51	80	114	148	203	165	141
5. El Mercat	1.656	59	42	42	65	107	133	165	122	118
6. Sant Francesc	3.095	118	91	85	109	171	209	252	189	191
2. L'EIXAMPLE										
1. Russafa	13.629	579	478	441	432	606	1.025	1.220	1.121	1.060
2. El Pla del Remei	3.912	126	154	134	174	229	254	272	241	260
3. Gran Via	6.832	327	288	217	262	291	403	488	498	503
3. EXTRAMURS										
1. El Botànic	3.450	119	139	109	104	155	243	319	268	245
2. La Roqueta	2.558	102	90	68	87	148	185	238	214	158
3. La Petxina	8.542	345	345	326	329	392	605	602	669	606
4. Arrancapins	12.909	472	472	453	480	621	877	1.008	914	931
4. CAMPANAR										
1. Campanar	6.495	212	202	298	389	498	560	439	363	477
2. Les Tendetes	3.075	100	103	121	139	193	268	241	226	195
3. El Calvari	2.748	93	78	81	103	136	216	218	200	181
4. Sant Pau	5.685	379	271	260	257	352	493	710	571	446
5. LA SAÏDIA										
1. Marxalenes	6.223	214	228	231	274	407	512	519	416	416
2. Morvedre	5.741	212	185	230	195	322	445	412	455	403
3. Trinitat	4.547	154	146	148	165	255	393	357	298	286
4. Tormos	4.614	210	213	193	197	254	373	429	421	373
5. Sant Antoni	5.378	239	228	224	291	362	450	408	419	431
6. EL PLA DEL REAL										
1. Exposició	3.742	177	157	169	152	242	306	232	285	267
2. Mestalla	7.946	404	347	357	368	446	660	654	599	635
3. Jaume Roig	3.693	166	187	155	154	226	281	267	249	259
4. Ciutat Universitària	1.443	71	60	64	64	75	127	138	99	92
7. L'OLIVERETA										
1. Nou Moles	14.304	511	533	567	553	727	1.050	1.127	1.147	1.097
2. Soternes	2.697	129	114	90	108	147	249	255	189	204
3. Tres Forques	4.931	187	147	148	178	265	359	376	363	303
4. La Font Santa	1.879	113	77	90	93	118	162	125	153	131
5. La Llum	2.641	158	117	145	125	163	213	216	219	249
8. PATRAIX										
1. Patraix	13.721	593	542	528	545	739	1.037	1.145	1.138	1.135
2. Sant Isidre	5.031	290	296	262	243	311	460	478	543	438
3. Vara de Quart	5.736	175	218	273	345	470	504	293	361	495
4. Safranar	4.441	260	213	196	195	308	344	458	412	356
5. Favara	1.672	85	71	67	56	97	138	167	164	141
9. JESÚS										
1. La Raiosa	8.148	352	280	280	311	446	704	758	671	641
2. L'Hort de Senabre	8.984	397	376	376	467	553	748	718	701	753
3. La Creu Coberta	3.343	122	152	177	206	247	270	207	247	299
4. Sant Marcel·lí	5.217	223	211	195	231	352	422	434	372	389
5. Camí Real	1.661	91	62	70	60	90	253	215	154	125

	45-49	50-54	55-59	60-64	65-69	70-74	75-79	80-84	85-89	90 i més
València	29.412	26.254	25.367	21.828	20.532	20.360	18.489	13.911	7.374	3.847
1. CIUTAT VELLA										
1. La Seu	115	78	79	63	62	86	88	72	41	29
2. La Xerea	139	125	121	127	98	131	134	103	83	45
3. El Carme	172	191	164	160	163	194	201	159	96	59
4. El Pilar	142	116	123	97	124	115	103	101	47	37
5. El Mercat	104	102	88	83	75	93	96	93	42	27
6. Sant Francesc	177	189	214	197	170	182	180	179	123	69
2. L'EIXAMPLE										
1. Russafa	913	741	713	695	707	767	803	688	408	232
2. El Pla del Remei	266	258	257	267	219	229	225	166	103	78
3. Gran Via	424	419	398	378	316	437	425	358	239	161
3. EXTRAMURS										
1. El Botànic	205	176	215	194	194	197	212	191	104	61
2. La Roqueta	169	141	134	121	129	150	175	131	69	49
3. La Petxina	625	483	452	434	512	532	507	428	236	114
4. Arrancapins	883	846	811	749	699	787	761	624	327	194
4. CAMPANAR										
1. Campanar	581	550	529	406	250	225	208	173	87	48
2. Les Tendetes	225	235	212	193	142	135	138	107	55	47
3. El Calvari	165	153	139	160	228	218	174	117	62	26
4. Sant Pau	415	437	366	250	157	100	105	58	37	21
5. LA SAÏDIA										
1. Marxalenes	373	383	446	382	388	350	299	215	115	55
2. Morvedre	382	290	316	315	329	323	384	261	174	108
3. Trinitat	269	283	318	270	270	280	273	203	118	61
4. Tormos	320	206	248	234	241	246	194	151	78	33
5. Sant Antoni	386	353	336	280	245	248	204	169	66	39
6. EL PLA DEL REAL										
1. Exposició	229	254	264	238	186	188	148	134	69	45
2. Mestalla	572	516	477	437	388	375	307	219	124	61
3. Jaume Roig	215	252	280	241	195	156	152	129	85	44
4. Ciutat Universitària	75	98	120	90	58	65	52	54	21	20
7. L'OLIVERETA										
1. Nou Moles	978	786	820	868	897	901	793	521	293	135
2. Soternes	159	149	149	180	144	167	121	79	41	23
3. Tres Forques	267	230	248	257	294	389	392	322	147	59
4. La Font Santa	107	103	113	71	90	96	107	67	42	21
5. La Llum	209	168	145	110	118	101	98	48	21	18
8. PATRAIX										
1. Patraix	974	854	776	763	677	739	666	515	232	123
2. Sant Isidre	392	400	267	177	113	136	111	77	28	9
3. Vara de Quart	534	565	397	287	226	190	178	139	66	20
4. Safranar	392	329	258	181	152	119	117	92	41	18
5. Favara	111	106	90	80	79	87	60	48	14	11
9. JESÚS										
1. La Raiosa	509	413	524	447	487	425	365	293	166	76
2. L'Hort de Senabre	745	611	577	459	408	343	355	221	122	54
3. La Creu Coberta	331	243	183	123	138	121	104	100	53	20
4. Sant Marcel·lí	370	355	344	257	266	248	275	180	64	29
5. Camí Real	98	114	89	48	43	44	44	43	11	7

	Total	0-4	5-9	10-14	15-19	20-24	25-29	30-34	35-39	40-44
10. QUATRE CARRERES										
1. Montolivet	10.666	382	347	389	426	587	834	839	813	744
2. En Corts	6.301	262	270	221	277	360	455	540	570	477
3. Malilla	11.715	593	516	477	545	795	1.163	1.110	990	915
4. La Fonteta Sant Lluís	1.539	79	69	78	62	81	127	154	104	98
5. Na Rovella	4.503	198	184	190	201	319	372	390	351	295
6. La Punta	1.117	56	41	59	51	67	65	77	82	67
7. Ciutat Arts i les Ciències	2.802	238	180	141	111	144	201	337	385	303
11. POBLATS MARÍTIMS										
1. El Grau	4.733	228	199	223	236	274	427	434	442	367
2. El Cabanyal-El Canyamelar	11.048	463	421	415	442	572	858	856	809	758
3. La Malva-rosa	7.191	331	261	266	405	492	613	584	502	500
4. Beteró	4.357	215	238	242	217	273	349	291	338	420
5. Natzaret	3.229	162	119	131	176	216	279	261	208	219
12. CAMINS AL GRAU										
1. Aiora	13.238	614	550	566	559	810	1.137	1.174	1.195	1.050
2. Albors	4.901	184	189	205	190	300	411	384	380	352
3. La Creu del Grau	7.622	422	288	286	327	467	641	749	707	564
4. Camí Fondo	2.361	131	90	94	99	148	201	220	204	173
5. Penya-roja	4.098	410	249	178	169	175	329	580	529	379
13. ALGIRÓS										
1. L'Illa Perduda	5.073	202	175	196	244	327	436	410	383	406
2. Ciutat Jardí	7.137	221	210	274	342	615	722	514	417	528
3. L'Amistat	4.185	146	129	160	175	316	417	322	273	303
4. La Bega Baixa	3.308	136	145	153	167	216	280	265	203	259
5. La Carrasca	1.876	90	111	109	89	129	131	140	153	171
14. BENIMACLET										
1. Benimaclet	13.069	518	518	574	590	875	1.146	1.009	930	1.009
2. Camí de Vera	3.017	138	143	160	166	248	274	195	228	278
15. RASCANYA										
1. Els Orriols	8.770	410	345	401	376	590	847	726	695	609
2. Torrefiel	13.323	635	526	551	678	887	1.261	1.178	1.089	946
3. Sant Llorenç	3.883	277	254	165	186	200	369	567	437	383
16. BENICALAP										
1. Benicalap	18.149	937	757	787	827	1.139	1.610	1.627	1.636	1.446
2. Ciutat Fallera	3.242	174	168	144	169	219	302	279	318	225
17. POBLES DEL NORD										
1. Benifaraig	499	18	15	20	20	35	34	33	30	45
2. Poble Nou	514	13	23	20	23	20	45	39	47	41
3. Carpesa	650	23	22	29	37	38	47	47	38	44
4. C. de Bàrcena	193	5	5	7	11	10	15	16	15	15
5. Mauella	26			1	1		1	2	1	
6. Massarrojos	900	49	45	44	40	43	54	76	82	77
7. Borbotó	388	19	5	19	15	31	26	29	29	19
18. POBLES DE L'OEST										
1. Benimàmet	6.588	349	246	277	334	432	631	635	513	476
2. Beniferri	387	25	17	21	33	31	21	29	42	41
19. POBLES DEL SUD										
1. El Forn d'Alcedo	670	32	23	25	25	41	51	55	59	55
2. El Castellar-l'Oliveral	3.579	155	156	161	159	230	288	285	292	247
3. Pinedo	1.284	72	55	61	71	71	87	77	110	120
4. El Saler	729	37	34	43	35	38	54	53	71	74
5. El Palmar	407	13	9	19	24	26	33	21	28	22
6. El Perellonet	792	45	39	28	48	45	48	50	71	80
7. La Torre	2.535	109	82	103	131	184	232	209	186	176
8. Faitanar	196	8	5	13	7	12	26	24	14	9

	45-49	50-54	55-59	60-64	65-69	70-74	75-79	80-84	85-89	90 i més
10. QUATRE CARRERES										
1. Montolivet	672	577	646	658	677	640	600	454	248	133
2. En Corts	368	324	362	390	385	341	294	229	122	54
3. Malilla	834	862	822	524	467	380	325	232	112	53
4. La Fonteta Sant Lluís	97	88	125	75	76	63	65	53	36	9
5. Na Rovella	248	234	296	298	323	276	190	80	29	29
6. La Punta	75	45	60	52	79	78	77	48	27	11
7. Ciutat Arts i les Ciències	229	143	114	78	77	42	38	26	10	5
11. POBLATS MARÍTIMS										
1. El Grau	339	303	247	194	213	212	161	130	68	36
2. El Cabanyal-El Canyamelar	670	538	594	640	627	735	669	563	271	147
3. La Malva-rosa	621	469	444	356	339	337	305	224	101	41
4. Beteró	351	318	242	190	198	157	140	107	46	25
5. Natzaret	194	184	197	179	165	182	164	98	66	29
12. CAMINS AL GRAU										
1. Aiora	929	801	695	617	651	635	570	418	183	84
2. Albors	321	320	317	285	258	270	199	191	103	42
3. La Creu del Grau	531	451	427	423	375	311	263	212	121	57
4. Camí Fondo	182	143	131	118	101	110	101	62	36	17
5. Penya-roja	310	238	186	130	78	56	41	31	18	12
13. ALGIRÓS										
1. L'Illa Perduda	392	326	343	236	247	274	201	183	61	31
2. Ciutat Jardí	620	645	619	414	263	231	225	155	80	42
3. L'Amistat	296	259	276	195	261	197	219	137	69	35
4. La Bega Baixa	259	231	238	186	132	136	131	101	47	23
5. La Carrasca	176	157	121	86	58	62	39	27	16	11
14. BENIMACLET										
1. Benimaclet	991	888	835	674	635	637	526	388	229	97
2. Camí de Vera	306	283	197	101	90	76	51	48	26	9
15. RASCANYA										
1. Els Orriols	500	448	493	437	533	503	416	253	126	62
2. Torrefiel	918	879	793	714	616	576	509	319	173	75
3. Sant Llorenç	298	203	169	125	100	64	40	27	13	6
16. BENICALAP										
1. Benicalap	1.235	1.109	1.090	937	774	804	661	432	235	106
2. Ciutat Fallera	201	190	212	158	136	118	100	80	29	20
17. POBLES DEL NORD										
1. Benifaraig	43	41	20	24	29	37	24	20	10	1
2. Poble Nou	25	33	47	28	25	21	28	20	10	6
3. Carpesa	59	52	45	36	33	34	29	18	16	3
4. C. de Bàrcena	8	9	16	11	11	14	11	7	4	3
5. Mauella	2		2	3	3	1	5	2	1	1
6. Massarrojos	72	47	33	36	34	31	46	41	35	15
7. Borbotó	31	18	34	21	20	21	14	19	13	5
18. POBLES DE L'OEST										
1. Benimàmet	465	391	403	326	276	296	244	153	87	54
2. Beniferri	45	26	18	10	6	8	6	4	3	1
19. POBLES DEL SUD										
1. El Forn d'Alcedo	43	38	48	25	39	34	33	28	12	4
2. El Castellar-l'Oliveral	268	222	222	167	174	179	176	115	51	32
3. Pinedo	93	70	88	63	66	68	48	43	16	5
4. El Saler	72	59	42	34	27	26	13	9	7	1
5. El Palmar	25	17	29	30	32	33	24	8	9	5
6. El Perellonet	91	75	54	35	32	22	11	11	3	4
7. La Torre	181	188	166	131	97	109	118	73	43	17
8. Faitanar	9	11	9	9	17	8	5	4	3	3

5.3 Població de menys de 20 anys segons edat. Total

5.3 Población de menos de 20 años según edad. Total

	Total	0	1	2	3	4	5	6	7	8	9
València	144.529	7.957	7.833	7.671	7.405	7.235	7.211	7.047	6.602	6.789	6.698
1. CIUTAT VELLA											
1. La Seu	395	28	28	32	22	20	26	28	18	16	21
2. La Xerea	573	26	32	28	31	25	27	21	26	34	20
3. El Carme	723	50	47	43	41	40	32	31	35	33	38
4. El Pilar	545	28	31	30	23	33	22	26	24	24	23
5. El Mercat	442	30	26	32	16	20	27	22	12	19	18
6. Sant Francesc	805	53	49	55	37	41	37	32	34	41	41
2. L'EIXAMPLE											
1. Russafa	3.864	244	238	221	211	219	198	199	179	210	156
2. El Pla del Remei	1.203	60	64	49	52	65	56	70	69	67	46
3. Gran Via	2.338	113	147	148	140	167	150	111	121	104	100
3. EXTRAMURS											
1. El Botànic	976	57	49	50	52	49	51	55	48	53	47
2. La Roqueta	690	52	46	38	37	40	37	38	37	26	29
3. La Petxina	2.689	124	133	142	168	157	139	152	129	129	129
4. Arrancapins	3.869	190	170	222	220	181	208	181	171	194	179
4. CAMPANAR											
1. Campanar	2.231	87	80	82	95	77	86	79	80	103	100
2. Les Tendetes	911	35	45	40	38	30	39	40	40	37	46
3. El Calvari	707	44	40	34	40	32	23	41	30	29	22
4. Sant Pau	2.393	176	179	153	131	140	123	129	100	94	105
5. LA SAÏDIA											
1. Marxalenes	1.866	106	82	85	90	74	99	76	86	77	95
2. Morvedre	1.732	73	97	90	86	91	85	89	81	73	89
3. Trinitat	1.218	69	59	50	53	73	51	59	66	49	67
4. Tormos	1.764	101	101	112	92	85	93	104	70	88	86
5. Sant Antoni	1.970	94	89	95	102	97	92	88	108	86	88
6. EL PLA DEL REAL											
1. Exposició	1.338	54	69	71	68	65	75	60	62	82	71
2. Mestalla	2.971	141	152	150	163	162	146	142	143	151	163
3. Jaume Roig	1.335	59	65	61	75	72	85	80	67	52	64
4. Ciutat Universitària	488	21	20	26	39	28	23	27	23	15	28
7. L'OLIVERETA											
1. Nou Moles	4.394	221	225	208	211	198	213	213	208	220	214
2. Soternes	863	60	53	50	61	45	46	40	32	40	46
3. Tres Forques	1.362	71	75	72	76	79	56	63	55	79	80
4. La Font Santa	711	38	35	43	37	54	36	33	30	29	28
5. La Llum	1.131	76	84	60	63	49	49	52	40	43	44
8. PATRAIX											
1. Patraix	4.541	251	233	244	240	226	231	252	219	216	210
2. Sant Isidre	2.300	113	118	129	106	134	129	141	104	125	120
3. Vara de Quart	2.069	66	65	57	93	83	94	89	102	95	94
4. Safranar	1.825	114	84	123	93	102	105	92	74	91	81
5. Favara	612	39	35	37	35	31	37	38	31	27	32
9. JESÚS											
1. La Raiosa	2.497	152	150	154	133	122	134	108	110	126	106
2. L'Hort de Senabre	3.369	183	164	150	154	146	160	145	140	147	171
3. La Creu Coberta	1.321	51	51	50	44	45	52	51	52	71	66
4. Sant Marcel·lí	1.789	107	91	82	93	73	99	86	76	72	77
5. Camí Real	616	54	48	36	25	35	29	21	25	29	19

	10	11	12	13	14	15	16	17	18	19
València	6.715	6.660	7.131	7.182	6.962	7.141	7.370	7.169	7.629	8.122
1. CIUTAT VELLA										
1. La Seu	21	9	22	16	17	14	13	12	14	18
2. La Xerea	24	31	24	29	28	27	33	32	38	37
3. El Carme	32	36	33	28	39	29	24	47	27	38
4. El Pilar	21	18	27	42	24	30	31	24	29	35
5. El Mercat	24	24	21	17	15	25	20	12	28	34
6. Sant Francesc	28	27	41	29	50	43	45	38	42	42
2. L'EIXAMPLE										
1. Russafa	198	168	197	172	174	158	193	171	175	183
2. El Pla del Remei	60	52	34	68	59	52	72	67	66	75
3. Gran Via	116	108	100	83	93	97	88	117	123	112
3. EXTRAMURS										
1. El Botànic	43	48	55	52	43	35	54	39	50	46
2. La Roqueta	18	33	29	32	32	28	26	31	41	40
3. La Petxina	138	133	140	120	125	119	120	119	145	128
4. Arrancapins	186	167	187	179	191	188	206	207	224	218
4. CAMPANAR										
1. Campanar	99	114	103	137	136	127	166	159	158	163
2. Les Tendetes	37	47	45	58	51	52	59	54	57	61
3. El Calvari	27	30	38	33	41	34	44	39	37	49
4. Sant Pau	101	90	104	110	98	118	96	119	121	106
5. LA SAÏDIA										
1. Marxalenes	70	105	94	98	94	111	115	100	105	104
2. Morvedre	86	85	98	98	89	73	97	82	83	87
3. Trinitat	62	60	63	53	58	67	54	60	69	76
4. Tormos	72	81	99	92	88	87	66	79	82	86
5. Sant Antoni	95	98	96	87	92	108	115	104	118	118
6. EL PLA DEL REAL										
1. Exposició	65	65	71	77	60	59	62	64	73	65
2. Mestalla	149	124	145	148	148	157	152	135	141	159
3. Jaume Roig	57	55	63	67	69	64	68	70	59	83
4. Ciutat Universitària	17	27	28	26	20	24	19	20	24	33
7. L'OLIVERETA										
1. Nou Moles	236	197	230	240	231	238	193	214	251	233
2. Soternes	29	38	37	43	45	37	44	30	36	51
3. Tres Forques	59	59	67	66	62	65	66	71	70	71
4. La Font Santa	36	28	38	33	39	32	33	37	36	36
5. La Llum	56	53	60	62	56	52	47	59	64	62
8. PATRAIX										
1. Patraix	212	194	228	235	217	214	245	218	225	231
2. Sant Isidre	114	104	99	114	110	94	113	112	104	117
3. Vara de Quart	97	96	97	122	132	99	134	153	137	164
4. Safranar	80	72	86	83	93	82	79	94	85	112
5. Favara	30	23	23	26	24	27	28	31	23	35
9. JESÚS										
1. La Raiosa	139	112	115	109	113	116	121	119	130	128
2. L'Hort de Senabre	165	158	163	198	163	177	191	176	201	217
3. La Creu Coberta	66	69	78	72	76	89	77	86	99	76
4. Sant Marcel·lí	92	84	79	89	80	88	86	89	126	120
5. Camí Real	32	26	35	32	30	24	31	31	30	24

	Total	0	1	2	3	4	5	6	7	8	9
10. QUATRE CARRERES											
1. Montolivet	3.171	172	164	141	142	155	139	132	158	137	144
2. En Corts	2.119	136	119	112	115	95	107	105	114	113	90
3. Malilla	4.316	270	230	245	237	241	217	226	190	198	210
4. La Fonteta Sant Lluís	555	30	35	28	31	29	34	26	24	19	30
5. Na Rovella	1.632	75	101	70	76	75	81	87	87	83	74
6. La Punta	393	18	29	12	12	15	14	27	16	15	20
7. Ciutat de les Arts i les Ciències	1.376	98	100	100	94	81	81	73	68	72	69
11. POBLATS MARÍTIMS											
1. El Grau	1.795	100	102	97	88	101	75	86	86	87	81
2. El Cabanyal-El Canyamellar	3.511	190	187	200	179	177	207	174	149	155	185
3. La Malva-rosa	2.615	127	132	136	134	132	112	125	105	123	94
4. Beteró	1.823	84	88	97	78	90	99	100	90	94	95
5. Natzaret	1.175	70	66	63	55	46	54	60	49	54	53
12. CAMINS AL GRAU											
1. Aiora	4.767	260	271	264	251	254	257	245	228	212	235
2. Albors	1.571	66	75	80	80	89	84	86	82	73	61
3. La Creu del Grau	2.770	193	179	184	163	172	137	133	108	121	129
4. Camí Fondo	815	51	48	41	41	48	43	37	52	29	35
5. Penya-roja	2.102	199	195	183	163	117	107	110	98	102	88
13. ALGIRÓS											
1. L'Illa Perduda	1.711	89	82	86	80	87	90	65	71	77	75
2. Ciutat Jardí	2.179	98	83	91	88	94	84	98	83	88	100
3. L'Amistat	1.251	62	74	63	53	49	59	60	41	66	46
4. La Bega Baixa	1.215	52	51	51	54	57	65	65	57	67	51
5. La Carrasca	819	40	28	43	38	43	44	36	42	45	36
14. BENIMACLET											
1. Benimaclet	4.504	212	228	208	180	183	207	194	228	205	202
2. Camí de Vera	1.262	46	51	52	57	63	59	56	63	76	59
15. RASCANYA											
1. Els Orriols	3.150	175	183	156	183	137	138	170	141	140	158
2. Torrefiel	4.896	299	271	281	214	218	214	216	229	209	255
3. Sant Llorenç	1.852	174	111	112	102	94	114	112	86	98	99
16. BENICALAP											
1. Benicalap	6.851	402	393	383	355	401	336	308	321	328	291
2. Ciutat Fallera	1.360	79	84	64	81	56	79	92	61	60	55
17. POBLES DEL NORD											
1. Benifaraig	159	8	9	9	6	11	7	6	5	5	3
2. Poble Nou	182	4	8	6	5	3	10	11	8	8	9
3. Carpesa	220	8	8	10	10	11	8	11	7	11	13
4. Cases de Bàrcena	52	1	5	3	1	0	3	2	1	3	3
5. Mauella	5	0	0	1	0	0	0	0	0	1	0
6. Massarrojos	352	22	23	20	16	9	22	24	14	25	17
7. Borbotó	141	8	8	8	14	10	3	7	4	3	6
18. POBLES DE L'OEST											
1. Benimàmet	2.477	141	154	142	140	133	137	110	94	106	101
2. Beniferri	185	8	10	6	13	10	7	9	4	7	7
19. POBLES DEL SUD											
1. El Forn d'Alcedo	242	18	14	13	19	4	12	6	9	12	12
2. El Castellar-l'Oliveral	1.273	53	63	77	68	47	71	65	66	62	49
3. Pinedo	518	18	29	19	21	24	23	17	35	21	22
4. El Saler	334	13	19	20	13	21	14	22	12	14	18
5. El Palmar	121	4	7	4	5	4	3	2	5	2	3
6. El Perellonet	337	16	15	11	22	13	20	14	10	20	13
7. La Torre	870	48	45	41	40	29	33	30	42	43	42
8. Faitanar	69	9	7	4	2	2	1	3	2	4	1

	10	11	12	13	14	15	16	17	18	19
10. QUATRE CARRERES										
1. Montolivet	161	154	168	167	145	167	166	153	187	219
2. En Corts	85	109	114	97	88	112	90	101	113	104
3. Malilla	183	183	198	199	182	208	204	209	241	245
4. La Fonteta Sant Lluís	28	27	24	32	26	20	17	37	28	30
5. Na Rovella	61	68	89	85	73	94	82	97	79	95
6. La Punta	16	22	18	28	26	19	24	16	24	22
7. Ciutat de les Arts i les Ciències	57	56	72	62	55	50	45	48	48	47
11. POBLATS MARÍTIMS										
1. El Grau	100	80	99	81	82	91	99	88	94	78
2. El Cabanyal-El Canyamellar	150	166	170	174	169	159	171	159	177	213
3. La Malva-rosa	101	111	138	149	90	157	164	135	169	181
4. Beteró	104	99	115	88	70	84	89	83	86	90
5. Natzaret	46	60	59	58	48	63	65	50	67	89
12. CAMINS AL GRAU										
1. Aiora	217	239	237	227	206	231	218	225	249	241
2. Albors	72	82	93	79	78	75	88	82	73	73
3. La Creu del Grau	120	108	109	125	121	134	137	118	143	136
4. Camí Fondo	39	39	38	50	26	40	33	42	35	48
5. Penya-roja	88	62	92	66	70	75	73	67	65	82
13. ALGIRÓS										
1. L'Illa Perduda	78	95	82	84	97	100	92	88	88	105
2. Ciutat Jardí	105	108	126	119	119	140	130	139	129	157
3. L'Amistat	69	76	52	72	63	68	66	65	69	78
4. La Bega Baixa	68	52	60	58	69	73	60	70	68	67
5. La Carrasca	39	45	30	45	53	49	47	35	34	47
14. BENIMACLET										
1. Benimaclet	218	253	221	249	222	234	293	239	253	275
2. Camí de Vera	69	55	68	67	85	56	70	72	67	71
15. RASCANYA										
1. Els Orriols	120	166	156	160	179	149	163	140	136	200
2. Torrefiel	216	206	236	230	254	246	264	244	291	303
3. Sant Llorenç	75	82	83	70	68	78	70	88	63	73
16. BENICALAP										
1. Benicalap	322	293	338	337	352	339	347	315	330	360
2. Ciutat Fallera	64	69	70	50	61	58	77	51	72	77
17. POBLES DEL NORD										
1. Benifaraig	8	7	12	7	7	12	12	7	6	12
2. Poble Nou	4	5	14	19	11	11	11	15	9	11
3. Carpesa	11	7	5	13	21	13	9	18	8	18
4. Cases de Bàrcena	0	1	4	4	4	6	0	3	4	4
5. Mauella	0	0	0	0	1	1	0	0	1	0
6. Massarrojos	21	14	12	17	23	10	17	15	17	14
7. Borbotó	4	7	7	11	3	8	7	8	6	9
18. POBLES DE L'OEST										
1. Benimàmet	118	110	112	114	118	132	130	112	133	140
2. Beniferri	8	7	11	11	8	12	13	7	16	11
19. POBLES DEL SUD										
1. El Forn d'Alcedo	6	10	14	11	11	14	16	13	11	17
2. El Castellar-l'Oliveral	68	60	63	65	63	69	64	60	62	78
3. Pinedo	26	33	33	33	22	35	24	27	30	26
4. El Saler	16	17	19	22	16	16	10	18	17	17
5. El Palmar	6	5	10	9	10	10	12	4	9	7
6. El Perellonet	12	20	19	16	12	18	14	30	20	22
7. La Torre	41	41	45	45	46	42	57	53	54	53
8. Faitanar	6	3	4	2	4	3	4	2	2	4

5.3 Població de menys de 20 anys segons edat. Homes

5.3 Población de menos de 20 años según edad. Hombres

	Total	0	1	2	3	4	5	6	7	8	9
València	74.063	4.012	4.019	3.855	3.847	3.690	3.738	3.571	3.395	3.519	3.484
1. CIUTAT VELLA											
1. La Seu	193	15	14	20	14	12	9	14	11	4	14
2. La Xerea	283	19	9	17	18	9	13	7	17	17	8
3. El Carme	391	27	24	19	24	23	20	18	16	21	21
4. El Pilar	295	15	17	16	16	20	10	14	8	12	17
5. El Mercat	234	17	13	18	6	11	16	10	7	11	12
6. Sant Francesc	402	23	26	27	18	23	21	18	14	21	20
2. L'EIXAMPLE											
1. Russafa	1.934	122	117	101	117	97	84	100	86	111	83
2. El Pla del Remei	615	33	40	23	30	38	27	40	28	33	26
3. Gran Via	1.244	64	70	78	81	95	85	51	61	48	53
3. EXTRAMURS											
1. El Botànic	505	28	27	27	28	28	22	24	24	25	20
2. La Roqueta	343	26	25	18	21	21	15	17	22	13	10
3. La Petxina	1.344	64	75	70	83	87	64	74	64	66	65
4. Arrancapins	1.992	101	89	109	107	105	92	88	80	99	102
4. CAMPANAR											
1. Campanar	1.130	43	49	40	48	29	48	46	45	59	48
2. Les Tendetes	448	19	22	18	13	16	21	15	18	17	28
3. El Calvari	352	18	25	20	17	17	10	16	13	15	13
4. Sant Pau	1.226	91	100	72	64	73	51	65	59	50	55
5. LA SAÏDIA											
1. Marxalenes	919	46	45	43	52	37	51	31	37	37	49
2. Morvedre	910	35	53	50	45	42	45	55	48	40	44
3. Trinitat	605	33	31	25	31	30	28	31	30	27	30
4. Tormos	951	61	56	63	55	46	44	52	39	44	49
5. Sant Antoni	988	46	49	45	49	49	46	38	58	51	41
6. EL PLA DEL REAL											
1. Exposició	683	21	37	25	35	32	43	35	29	41	45
2. Mestalla	1.495	73	80	68	66	77	80	86	64	80	88
3. Jaume Roig	673	30	34	20	44	38	37	36	34	27	27
4. Ciutat Universitària	229	15	10	8	16	14	12	14	9	7	14
7. L'OLIVERETA											
1. Nou Moles	2.230	109	114	105	107	117	92	104	109	118	112
2. Soternes	422	28	28	28	32	24	20	19	16	16	19
3. Tres Forques	702	35	34	40	39	38	27	37	33	52	37
4. La Fontsanta	338	21	16	13	17	27	21	12	14	16	16
5. La Llum	586	37	48	37	27	25	28	22	22	19	20
8. PATRAIX											
1. Patraix	2.333	125	117	129	120	110	131	135	124	97	99
2. Sant Isidre	1.209	53	64	66	56	71	80	71	51	60	61
3. Vara de Quart	1.058	28	31	35	54	41	52	44	56	52	52
4. Safranar	961	51	36	57	47	65	54	51	39	43	43
5. Favara	333	22	17	18	17	18	25	20	16	17	16
9. JESÚS											
1. La Raiosa	1.274	82	70	76	67	64	70	54	65	69	46
2. L'Hort de Senabre	1.753	92	77	80	88	63	81	67	66	83	90
3. La Creu Coberta	664	23	23	27	17	29	28	17	24	36	35
4. Sant Marcel·lí	929	52	47	38	44	42	55	35	31	41	37
5. Camí Real	333	31	21	24	11	20	15	8	12	17	9

	10	11	12	13	14	15	16	17	18	19
València	3.383	3.427	3.694	3.706	3.600	3.613	3.709	3.710	4.007	4.084
1. CIUTAT VELLA										
1. La Seu	12	3	7	9	7	6	6	4	6	6
2. La Xerea	11	20	17	11	16	11	15	17	20	11
3. El Carme	18	15	10	18	22	16	16	25	15	23
4. El Pilar	14	12	19	22	14	12	18	10	16	13
5. El Mercat	10	19	16	8	6	13	9	5	11	16
6. Sant Francesc	12	15	22	11	30	20	22	20	21	18
2. L'EIXAMPLE										
1. Russafa	102	74	117	86	89	70	95	98	91	94
2. El Pla del Remei	27	28	13	36	35	22	38	27	33	38
3. Gran Via	60	73	56	47	47	41	50	58	68	58
3. EXTRAMURS										
1. El Botànic	20	29	32	29	22	16	31	19	27	27
2. La Roqueta	6	19	16	17	18	14	11	18	18	18
3. La Petxina	70	67	69	64	60	58	49	61	73	61
4. Arrancapins	93	86	94	84	100	104	98	116	128	117
4. CAMPANAR										
1. Campanar	45	55	51	76	64	60	85	79	85	75
2. Les Tendetes	20	24	26	25	22	26	32	28	31	27
3. El Calvari	13	12	20	16	27	18	23	15	16	28
4. Sant Pau	54	40	55	53	41	74	42	62	64	61
5. LA SAÏDIA										
1. Marxalenes	39	60	50	45	36	60	56	45	49	51
2. Morvedre	38	46	51	44	47	34	59	49	48	37
3. Trinitat	37	34	27	20	30	33	27	29	32	40
4. Tormos	37	46	56	51	49	40	36	40	49	38
5. Sant Antoni	44	56	49	47	48	48	62	51	54	57
6. EL PLA DEL REAL										
1. Exposició	34	34	32	38	31	29	34	32	42	34
2. Mestalla	61	70	77	71	78	78	78	73	75	72
3. Jaume Roig	28	29	38	29	32	41	29	37	36	47
4. Ciutat Universitària	5	14	11	16	8	10	8	8	13	17
7. L'OLIVERETA										
1. Nou Moles	111	96	117	122	121	127	108	107	132	102
2. Soternes	16	19	21	21	25	14	26	15	15	20
3. Tres Forques	30	29	33	37	36	40	29	31	29	36
4. La Font Santa	18	18	15	15	18	16	16	13	19	17
5. La Llum	26	31	28	30	27	31	27	29	36	36
8. PATRAIX										
1. Patraix	110	111	107	116	114	111	127	107	122	121
2. Sant Isidre	60	44	46	65	64	57	58	60	60	62
3. Vara de Quart	48	47	43	67	66	52	66	73	70	81
4. Safranar	46	33	46	43	50	50	41	50	52	64
5. Favara	10	11	12	17	9	15	15	18	15	25
9. JESÚS										
1. La Raiosa	77	58	51	64	58	55	55	61	62	70
2. L'Hort de Senabre	85	91	87	112	96	82	102	97	107	107
3. La Creu Coberta	30	37	45	40	32	47	35	47	51	41
4. Sant Marcel·lí	54	44	44	41	46	51	42	47	71	67
5. Camí Real	17	9	22	19	18	12	23	16	17	12

	Total	0	1	2	3	4	5	6	7	8	9
10. QUATRE CARRERES											
1. Montolivet	1.627	90	78	69	78	77	69	72	78	74	70
2. En Corts	1.089	71	69	58	66	51	50	62	43	60	44
3. Malilla	2.185	134	121	132	123	120	122	112	93	95	103
4. La Fonteta Sant Lluís	267	16	20	11	17	10	14	10	13	11	16
5. Na Rovella	859	38	46	40	34	41	48	47	42	48	43
6. La Punta	186	4	8	6	10	2	9	15	4	8	15
7. Ciutat de les Arts i les Ciències	706	45	50	51	46	43	39	39	34	34	37
11. POBLATS MARÍTIMS											
1. El Grau	909	52	59	54	50	45	43	45	44	41	43
2. El Cabanyal-El Canyamellar	1.770	93	97	98	92	90	109	94	74	85	87
3. La Malva-rosa	1.352	66	60	57	82	65	68	60	62	61	47
4. Beteró	911	43	42	45	42	50	49	44	49	50	48
5. Natzaret	587	38	31	24	22	23	31	34	33	25	28
12. CAMINS AL GRAU											
1. Aiora	2.478	142	146	140	137	121	146	130	123	102	126
2. Albors	803	37	50	39	38	42	36	44	48	32	37
3. La Creu del Grau	1.447	97	90	96	100	86	67	71	63	69	70
4. Camí Fondo	401	29	18	19	19	13	27	23	26	15	15
5. Penya-roja	1.096	111	93	97	84	62	53	51	52	52	48
13. ALGIRÓS											
1. L'Illa Perduda	894	41	48	47	43	43	55	32	34	40	42
2. Ciutat Jardí	1.132	48	44	44	50	47	50	51	40	46	56
3. L'Amistat	641	34	43	31	21	26	32	27	28	29	27
4. La Bega Baixa	614	31	28	22	26	22	36	28	31	39	26
5. La Carrasca	420	26	18	18	18	22	21	16	22	23	10
14. BENIMACLET											
1. Benimaclet	2.304	112	98	99	87	97	109	91	112	106	100
2. Camí de Vera	655	17	25	33	26	30	27	33	36	36	38
15. RASCANYA											
1. Els Orriols	1.618	72	102	78	98	74	69	93	83	71	86
2. Torrefiel	2.506	139	139	148	102	120	106	115	124	115	137
3. Sant Llorenç	970	93	54	57	58	54	58	50	38	54	55
16. BENICALAP											
1. Benicalap	3.543	192	212	198	193	202	192	153	160	175	147
2. Ciutat Fallera	705	43	34	34	45	34	38	46	32	35	28
17. POBLES DEL NORD											
1. Benifaraig	86	5	9	5	1	5	3	4	0	1	3
2. Poble Nou	103	3	4	2	2	2	5	4	5	3	6
3. Carpesa	109	2	7	4	6	5	6	6	3	4	9
4. Cases de Bàrcena	24	0	3	2	0	0	2	2	0	1	2
5. Mauella	3	0	0	1	0	0	0	0	0	1	0
6. Massarrojos	174	8	11	9	10	3	10	16	8	12	11
7. Borbotó	83	2	6	7	9	5	2	5	3	3	5
18. POBLES DE L'OEST											
1. Benimàmet	1.271	70	76	78	67	70	73	70	52	55	52
2. Beniferri	89	3	2	3	6	8	3	3	2	4	5
19. POBLES DEL SUD											
1. El Forn d'Alcedo	137	9	9	7	10	1	6	2	7	5	8
2. El Castellar-l'Oliveral	642	28	36	33	39	17	37	36	35	27	22
3. Pinedo	259	4	11	9	6	9	10	11	20	11	11
4. El Saler	185	8	7	13	9	12	5	13	6	10	12
5. El Palmar	56	2	5	2	1	1	1	1	1	2	1
6. El Perellonet	177	11	3	3	10	5	9	5	5	11	8
7. La Torre	445	23	23	16	22	10	19	13	27	24	25
8. Faitanar	36	6	4	3	1	2	1	1	1	2	1

	10	11	12	13	14	15	16	17	18	19
10. QUATRE CARRERES										
1. Montolivet	85	73	90	86	72	85	99	75	95	112
2. En Corts	46	62	66	56	42	55	51	41	51	45
3. Malilla	88	91	103	94	92	100	110	115	117	120
4. La Fonteta Sant Lluís	6	14	11	17	11	13	8	23	12	14
5. Na Rovella	34	30	38	47	37	58	43	51	44	50
6. La Punta	7	11	8	12	13	12	12	9	14	7
7. Ciutat de les Arts i les Ciències	33	29	38	26	35	25	23	27	26	26
11. POBLATS MARÍTIMS										
1. El Grau	49	35	52	42	41	33	42	49	49	41
2. El Cabanyal-El Canyamelar	72	79	89	88	86	79	79	76	99	104
3. La Malva-rosa	67	64	72	74	46	80	89	58	90	84
4. Beteró	52	48	55	45	34	43	42	39	45	46
5. Natzaret	28	31	31	28	22	26	33	23	31	45
12. CAMINS AL GRAU										
1. Aiora	94	124	113	121	108	135	97	119	124	130
2. Albors	31	38	45	42	43	39	52	43	36	31
3. La Creu del Grau	63	52	60	66	56	74	62	56	81	68
4. Camí Fondo	21	17	20	24	16	17	15	26	17	24
5. Penya-roja	39	35	50	36	40	42	32	35	40	44
13. ALGIRÓS										
1. L'Illa Perduda	33	54	47	50	56	51	41	43	44	50
2. Ciutat Jardí	62	54	59	68	60	71	65	68	71	78
3. L'Amistat	32	38	29	39	34	34	30	34	40	33
4. La Bega Baixa	37	23	28	31	35	38	26	36	38	33
5. La Carrasca	18	17	21	21	26	27	28	19	19	30
14. BENIMACLET										
1. Benimaclet	109	120	127	122	111	122	151	143	137	151
2. Camí de Vera	36	29	35	33	51	22	31	40	35	42
15. RASCANYA										
1. Els Orriols	56	77	75	84	88	81	74	77	75	105
2. Torrefiel	113	104	117	116	141	122	124	130	139	155
3. Sant Llorenç	44	45	45	38	41	37	39	42	33	35
16. BENICALAP										
1. Benicalap	169	155	175	175	181	175	176	180	165	168
2. Ciutat Fallera	37	38	40	25	30	26	34	23	40	43
17. POBLES DEL NORD										
1. Benifaraig	6	2	6	5	2	10	5	5	6	3
2. Poble Nou	4	4	6	12	7	5	6	12	5	6
3. Carpesa	9	2	5	4	8	3	6	8	4	8
4. Cases de Bàrcena	0	1	2	1	2	2	0	1	1	2
5. Mauella	0	0	0	0	0	1	0	0	0	0
6. Massarrojos	13	6	1	10	13	2	7	9	9	6
7. Borbotó	1	3	3	6	0	4	4	5	3	7
18. POBLES DE L'OEST										
1. Benimàmet	50	61	66	62	56	49	67	57	71	69
2. Beniferri	2	6	5	8	3	5	5	1	9	6
19. POBLES DEL SUD										
1. El Forn d'Alcedo	3	6	5	6	7	12	10	8	5	11
2. El Castellar-l'Oliveral	34	26	35	32	31	37	29	34	34	40
3. Pinedo	13	21	17	22	13	12	15	12	20	12
4. El Saler	9	8	12	8	10	5	5	11	11	11
5. El Palmar	3	2	6	3	7	4	5	3	4	2
6. El Perellonet	8	12	14	9	8	4	9	18	14	11
7. La Torre	18	20	23	29	25	21	27	27	24	29
8. Faitanar	1	2	1	1	1	1	2	2	1	2

5.3 Població de menys de 20 anys segons edat. Dones

5.3 Población de menos de 20 años según edad. Mujeres

	Total	0	1	2	3	4	5	6	7	8	9
València	70.466	3.945	3.814	3.816	3.558	3.545	3.473	3.476	3.207	3.270	3.214
1. CIUTAT VELLA											
1. La Seu	202	13	14	12	8	8	17	14	7	12	7
2. La Xerea	290	7	23	11	13	16	14	14	9	17	12
3. El Carme	332	23	23	24	17	17	12	13	19	12	17
4. El Pilar	250	13	14	14	7	13	12	12	16	12	6
5. El Mercat	208	13	13	14	10	9	11	12	5	8	6
6. Sant Francesc	403	30	23	28	19	18	16	14	20	20	21
2. L'EIXAMPLE											
1. Russafa	1.930	122	121	120	94	122	114	99	93	99	73
2. El Pla del Remei	588	27	24	26	22	27	29	30	41	34	20
3. Gran Via	1.094	49	77	70	59	72	65	60	60	56	47
3. EXTRAMURS											
1. El Botànic	471	29	22	23	24	21	29	31	24	28	27
2. La Roqueta	347	26	21	20	16	19	22	21	15	13	19
3. La Petxina	1.345	60	58	72	85	70	75	78	65	63	64
4. Arrancapins	1.877	89	81	113	113	76	116	93	91	95	77
4. CAMPANAR											
1. Campanar	1.101	44	31	42	47	48	38	33	35	44	52
2. Les Tendetes	463	16	23	22	25	14	18	25	22	20	18
3. El Calvari	355	26	15	14	23	15	13	25	17	14	9
4. Sant Pau	1.167	85	79	81	67	67	72	64	41	44	50
5. LA SAÏDIA											
1. Marxalenes	947	60	37	42	38	37	48	45	49	40	46
2. Morvedre	822	38	44	40	41	49	40	34	33	33	45
3. Trinitat	613	36	28	25	22	43	23	28	36	22	37
4. Tormos	813	40	45	49	37	39	49	52	31	44	37
5. Sant Antoni	982	48	40	50	53	48	46	50	50	35	47
6. EL PLA DEL REAL											
1. Exposició	655	33	32	46	33	33	32	25	33	41	26
2. Mestalla	1.476	68	72	82	97	85	66	56	79	71	75
3. Jaume Roig	662	29	31	41	31	34	48	44	33	25	37
4. Ciutat Universitària	259	6	10	18	23	14	11	13	14	8	14
7. L'OLIVERETA											
1. Nou Moles	2.164	112	111	103	104	81	121	109	99	102	102
2. Soternes	441	32	25	22	29	21	26	21	16	24	27
3. Tres Forques	660	36	41	32	37	41	29	26	22	27	43
4. La Fontsanta	373	17	19	30	20	27	15	21	16	13	12
5. La Llum	545	39	36	23	36	24	21	30	18	24	24
8. PATRAIX											
1. Patraix	2.208	126	116	115	120	116	100	117	95	119	111
2. Sant Isidre	1.091	60	54	63	50	63	49	70	53	65	59
3. Vara de Quart	1.011	38	34	22	39	42	42	45	46	43	42
4. Safranar	864	63	48	66	46	37	51	41	35	48	38
5. Favara	279	17	18	19	18	13	12	18	15	10	16
9. JESÚS											
1. La Raiosa	1.223	70	80	78	66	58	64	54	45	57	60
2. L'Hort de Senabre	1.616	91	87	70	66	83	79	78	74	64	81
3. La Creu Coberta	657	28	28	23	27	16	24	34	28	35	31
4. Sant Marcel·lí	860	55	44	44	49	31	44	51	45	31	40
5. Camí Real	283	23	27	12	14	15	14	13	13	12	10

	10	11	12	13	14	15	16	17	18	19
València	3.332	3.233	3.437	3.476	3.362	3.528	3.661	3.459	3.622	4.038
1. CIUTAT VELLA										
1. La Seu	9	6	15	7	10	8	7	8	8	12
2. La Xerea	13	11	7	18	12	16	18	15	18	26
3. El Carme	14	21	23	10	17	13	8	22	12	15
4. El Pilar	7	6	8	20	10	18	13	14	13	22
5. El Mercat	14	5	5	9	9	12	11	7	17	18
6. Sant Francesc	16	12	19	18	20	23	23	18	21	24
2. L'EIXAMPLE										
1. Russafa	96	94	80	86	85	88	98	73	84	89
2. El Pla del Remei	33	24	21	32	24	30	34	40	33	37
3. Gran Via	56	35	44	36	46	56	38	59	55	54
3. EXTRAMURS										
1. El Botànic	23	19	23	23	21	19	23	20	23	19
2. La Roqueta	12	14	13	15	14	14	15	13	23	22
3. La Petxina	68	66	71	56	65	61	71	58	72	67
4. Arrancapins	93	81	93	95	91	84	108	91	96	101
4. CAMPANAR										
1. Campanar	54	59	52	61	72	67	81	80	73	88
2. Les Tendetes	17	23	19	33	29	26	27	26	26	34
3. El Calvari	14	18	18	17	14	16	21	24	21	21
4. Sant Pau	47	50	49	57	57	44	54	57	57	45
5. LA SAÏDIA										
1. Marxalenes	31	45	44	53	58	51	59	55	56	53
2. Morvedre	48	39	47	54	42	39	38	33	35	50
3. Trinitat	25	26	36	33	28	34	27	31	37	36
4. Tormos	35	35	43	41	39	47	30	39	33	48
5. Sant Antoni	51	42	47	40	44	60	53	53	64	61
6. EL PLA DEL REAL										
1. Exposició	31	31	39	39	29	30	28	32	31	31
2. Mestalla	88	54	68	77	70	79	74	62	66	87
3. Jaume Roig	29	26	25	38	37	23	39	33	23	36
4. Ciutat Universitària	12	13	17	10	12	14	11	12	11	16
7. L'OLIVERETA										
1. Nou Moles	125	101	113	118	110	111	85	107	119	131
2. Soternes	13	19	16	22	20	23	18	15	21	31
3. Tres Forques	29	30	34	29	26	25	37	40	41	35
4. La Font Santa	18	10	23	18	21	16	17	24	17	19
5. La Llum	30	22	32	32	29	21	20	30	28	26
8. PATRAIX										
1. Patraix	102	83	121	119	103	103	118	111	103	110
2. Sant Isidre	54	60	53	49	46	37	55	52	44	55
3. Vara de Quart	49	49	54	55	66	47	68	80	67	83
4. Safranar	34	39	40	40	43	32	38	44	33	48
5. Favara	20	12	11	9	15	12	13	13	8	10
9. JESÚS										
1. La Raiosa	62	54	64	45	55	61	66	58	68	58
2. L'Hort de Senabre	80	67	76	86	67	95	89	79	94	110
3. La Creu Coberta	36	32	33	32	44	42	42	39	48	35
4. Sant Marcel·lí	38	40	35	48	34	37	44	42	55	53
5. Camí Real	15	17	13	13	12	12	8	15	13	12

	Total	0	1	2	3	4	5	6	7	8	9
10. QUATRE CARRERES											
1. Montolivet	1.544	82	86	72	64	78	70	60	80	63	74
2. En Corts	1.030	65	50	54	49	44	57	43	71	53	46
3. Malilla	2.131	136	109	113	114	121	95	114	97	103	107
4. La Fonteta Sant Lluís	288	14	15	17	14	19	20	16	11	8	14
5. Na Rovella	773	37	55	30	42	34	33	40	45	35	31
6. La Punta	207	14	21	6	2	13	5	12	12	7	5
7. Ciutat de les Arts i les Ciències	670	53	50	49	48	38	42	34	34	38	32
11. POBLATS MARÍTIMS											
1. El Grau	886	48	43	43	38	56	32	41	42	46	38
2. El Cabanyal-El Canyamellar	1.741	97	90	102	87	87	98	80	75	70	98
3. La Malva-rosa	1.263	61	72	79	52	67	44	65	43	62	47
4. Beteró	912	41	46	52	36	40	50	56	41	44	47
5. Natzaret	588	32	35	39	33	23	23	26	16	29	25
12. CAMINS AL GRAU											
1. Aiora	2.289	118	125	124	114	133	111	115	105	110	109
2. Albors	768	29	25	41	42	47	48	42	34	41	24
3. La Creu del Grau	1.323	96	89	88	63	86	70	62	45	52	59
4. Camí Fondo	414	22	30	22	22	35	16	14	26	14	20
5. Penya-roja	1.006	88	102	86	79	55	54	59	46	50	40
13. ALGIRÓS											
1. L'Illa Perduda	817	48	34	39	37	44	35	33	37	37	33
2. Ciutat Jardí	1.047	50	39	47	38	47	34	47	43	42	44
3. L'Amistat	610	28	31	32	32	23	27	33	13	37	19
4. La Bega Baixa	601	21	23	29	28	35	29	37	26	28	25
5. La Carrasca	399	14	10	25	20	21	23	20	20	22	26
14. BENIMACLET											
1. Benimaclet	2.200	100	130	109	93	86	98	103	116	99	102
2. Camí de Vera	607	29	26	19	31	33	32	23	27	40	21
15. RASCANYA											
1. Els Orriols	1.532	103	81	78	85	63	69	77	58	69	72
2. Torrefiel	2.390	160	132	133	112	98	108	101	105	94	118
3. Sant Llorenç	882	81	57	55	44	40	56	62	48	44	44
16. BENICALAP											
1. Benicalap	3.308	210	181	185	162	199	144	155	161	153	144
2. Ciutat Fallera	655	36	50	30	36	22	41	46	29	25	27
17. POBLES DEL NORD											
1. Benifaraig	73	3	0	4	5	6	4	2	5	4	0
2. Poble Nou	79	1	4	4	3	1	5	7	3	5	3
3. Carpesa	111	6	1	6	4	6	2	5	4	7	4
4. Cases de Bàrcena	28	1	2	1	1	0	1	0	1	2	1
5. Mauella	2	0	0	0	0	0	0	0	0	0	0
6. Massarrojos	178	14	12	11	6	6	12	8	6	13	6
7. Borbotó	58	6	2	1	5	5	1	2	1	0	1
18. POBLES DE L'OEST											
1. Benimàmet	1.206	71	78	64	73	63	64	40	42	51	49
2. Beniferri	96	5	8	3	7	2	4	6	2	3	2
19. POBLES DEL SUD											
1. El Forn d'Alcedo	105	9	5	6	9	3	6	4	2	7	4
2. El Castellar-l'Oliveral	631	25	27	44	29	30	34	29	31	35	27
3. Pinedo	259	14	18	10	15	15	13	6	15	10	11
4. El Saler	149	5	12	7	4	9	9	9	6	4	6
5. El Palmar	65	2	2	2	4	3	2	1	4	0	2
6. El Perellonet	160	5	12	8	12	8	11	9	5	9	5
7. La Torre	425	25	22	25	18	19	14	17	15	19	17
8. Faitanar	33	3	3	1	1	0	0	2	1	2	0

	10	11	12	13	14	15	16	17	18	19
10. QUATRE CARRERES										
1. Montolivet	76	81	78	81	73	82	67	78	92	107
2. En Corts	39	47	48	41	46	57	39	60	62	59
3. Malilla	95	92	95	105	90	108	94	94	124	125
4. La Fonteta Sant Lluís	22	13	13	15	15	7	9	14	16	16
5. Na Rovella	27	38	51	38	36	36	39	46	35	45
6. La Punta	9	11	10	16	13	7	12	7	10	15
7. Ciutat de les Arts i les Ciències	24	27	34	36	20	25	22	21	22	21
11. POBLATS MARÍTIMS										
1. El Grau	51	45	47	39	41	58	57	39	45	37
2. El Cabanyal-El Canyamelar	78	87	81	86	83	80	92	83	78	109
3. La Malva-rosa	34	47	66	75	44	77	75	77	79	97
4. Beteró	52	51	60	43	36	41	47	44	41	44
5. Natzaret	18	29	28	30	26	37	32	27	36	44
12. CAMINS AL GRAU										
1. Aiora	123	115	124	106	98	96	121	106	125	111
2. Albors	41	44	48	37	35	36	36	39	37	42
3. La Creu del Grau	57	56	49	59	65	60	75	62	62	68
4. Camí Fondo	18	22	18	26	10	23	18	16	18	24
5. Penya-roja	49	27	42	30	30	33	41	32	25	38
13. ALGIRÓS										
1. L'Illa Perduda	45	41	35	34	41	49	51	45	44	55
2. Ciutat Jardí	43	54	67	51	59	69	65	71	58	79
3. L'Amistat	37	38	23	33	29	34	36	31	29	45
4. La Bega Baixa	31	29	32	27	34	35	34	34	30	34
5. La Carrasca	21	28	9	24	27	22	19	16	15	17
14. BENIMACLET										
1. Benimaclet	109	133	94	127	111	112	142	96	116	124
2. Camí de Vera	33	26	33	34	34	34	39	32	32	29
15. RASCANYA										
1. Els Orriols	64	89	81	76	91	68	89	63	61	95
2. Torrefiel	103	102	119	114	113	124	140	114	152	148
3. Sant Llorenç	31	37	38	32	27	41	31	46	30	38
16. BENICALAP										
1. Benicalap	153	138	163	162	171	164	171	135	165	192
2. Ciutat Fallera	27	31	30	25	31	32	43	28	32	34
17. POBLES DEL NORD										
1. Benifaraig	2	5	6	2	5	2	7	2	0	9
2. Poble Nou	0	1	8	7	4	6	5	3	4	5
3. Carpesa	2	5	0	9	13	10	3	10	4	10
4. Cases de Bàrcena	0	0	2	3	2	4	0	2	3	2
5. Mauella	0	0	0	0	1	0	0	0	1	0
6. Massarrojos	8	8	11	7	10	8	10	6	8	8
7. Carpesa	3	4	4	5	3	4	3	3	3	2
18. POBLES DE L'OEST										
1. Benimàmet	68	49	46	52	62	83	63	55	62	71
2. Beniferri	6	1	6	3	5	7	8	6	7	5
19. POBLES DEL SUD										
1. El Forn d'Alcedo	3	4	9	5	4	2	6	5	6	6
2. El Castellar-l'Oliveral	34	34	28	33	32	32	35	26	28	38
3. Pinedo	13	12	16	11	9	23	9	15	10	14
4. El Saler	7	9	7	14	6	11	5	7	6	6
5. El Palmar	3	3	4	6	3	6	7	1	5	5
6. El Perellonet	4	8	5	7	4	14	5	12	6	11
7. La Torre	23	21	22	16	21	21	30	26	30	24
8. Faitanar	5	1	3	1	3	2	2	0	1	2

5.4 Població segons lloc de naixement. Total

5.4 Población según lugar de nacimiento. Total

	Total	València	Resta de l'Horta	Resta de la Comunitat	Resta de l'Estat	Estranger
València	807.396	435.727	21.554	67.338	168.360	114.417
1. CIUTAT VELLA						
1. La Seu	2.731	1.384	116	368	463	400
2. La Xerea	3.884	2.115	162	434	697	476
3. El Carme	6.017	3.310	204	682	943	878
4. El Pilar	3.986	1.872	151	431	796	736
5. El Mercat	3.263	1.666	122	392	529	554
6. Sant Francesc	5.665	3.336	237	735	758	599
2. L'EIXAMPLE						
1. Russafa	25.599	13.435	653	2.773	3.875	4.863
2. El Pla del Remei	7.107	4.597	241	814	1.094	361
3. Gran Via	12.425	7.730	320	1.380	1.948	1.047
3. EXTRAMURS						
1. El Botànic	6.526	3.610	231	671	1.020	994
2. La Roqueta	4.768	2.273	192	624	614	1.065
3. La Petxina	15.554	8.879	505	1.665	2.581	1.924
4. Arrancapins	23.838	13.583	896	2.861	3.848	2.650
4. CAMPANAR						
1. Campanar	12.448	6.900	345	1.258	2.601	1.344
2. Les Tendetes	5.715	2.743	140	572	1.214	1.046
3. El Calvari	5.270	2.101	126	452	1.452	1.139
4. Sant Pau	11.275	5.891	325	998	2.748	1.313
5. LA SAÏDIA						
1. Marxalenes	11.648	5.668	287	1.143	2.578	1.972
2. Morvedre	10.651	5.613	340	1.029	1.869	1.800
3. Trinitat	8.410	3.883	251	988	1.849	1.439
4. Tormos	9.135	4.662	262	634	2.066	1.511
5. Sant Antoni	10.347	5.702	299	991	2.053	1.302
6. EL PLA DEL REAL						
1. Exposició	6.984	4.015	217	918	1.297	537
2. Mestalla	15.014	7.431	463	1.707	3.354	2.059
3. Jaume Roig	6.951	4.011	148	694	1.463	635
4. Ciutat Universitària	2.667	1.495	65	332	545	230
7. L'OLIVERETA						
1. Nou Moles	27.234	13.302	774	2.312	6.252	4.594
2. Soternes	5.212	2.364	221	471	1.311	845
3. Tres Forques	9.303	4.383	262	762	2.323	1.573
4. La Font Santa	3.655	1.997	78	188	775	617
5. La Llum	5.177	2.620	222	353	1.392	590
8. PATRAIX						
1. Patraix	26.032	13.949	725	2.506	5.228	3.624
2. Sant Isidre	10.127	5.990	309	683	2.244	901
3. Vara de Quart	11.176	6.113	325	926	2.913	899
4. Safranar	8.691	5.095	242	704	1.970	680
5. Favara	3.415	1.805	97	246	677	590
9. JESÚS						
1. La Raiosa	15.789	7.768	423	1.535	3.124	2.939
2. L'Hort de Senabre	17.740	9.737	475	1.314	4.183	2.031
3. La Creu Coberta	6.505	3.397	182	569	1.490	867
4. Sant Marcel·lí	10.326	5.385	258	701	2.799	1.183
5. Camí Real	3.459	1.965	106	237	735	416

	Total	València	Resta de l'Horta	Resta de la Comunitat	Resta de l'Estat	Estranger
10. QUATRE CARRERES						
1. Montolivet	20.135	10.960	372	1.599	3.668	3.536
2. En Corts	12.335	6.621	246	867	2.116	2.485
3. Malilla	22.975	13.374	508	1.597	4.914	2.582
4. La Fonteta Sant Lluís	3.073	1.955	67	141	514	396
5. Na Rovella	9.050	4.817	204	562	2.166	1.301
6. La Punta	2.183	1.610	27	54	323	169
7. Ciutat de les Arts i les Ciències	5.523	2.980	139	503	1.080	821
11. POBLATS MARÍTIMS						
1. El Grau	9.513	5.505	169	478	1.733	1.628
2. El Cabanyal-El Canyamellar	20.769	14.174	346	1.040	2.881	2.328
3. La Malva-rosa	14.216	8.771	277	605	2.991	1.572
4. Beteró	8.516	5.281	162	538	1.672	863
5. Natzaret	6.475	3.822	83	217	1.403	950
12. CAMINS AL GRAU						
1. Aiora	26.049	13.861	468	1.740	5.668	4.312
2. Albors	9.289	4.729	192	807	2.105	1.456
3. La Creu del Grau	15.137	7.413	237	909	3.805	2.773
4. Camí Fondo	4.644	2.222	82	367	971	1.002
5. Penya-roja	8.253	4.327	251	805	1.682	1.188
13. ALGIRÓS						
1. L'Illa Perduda	9.718	5.690	174	707	2.216	931
2. Ciutat Jardí	13.850	6.946	239	1.427	3.211	2.027
3. L'Amistat	8.151	3.675	137	826	1.895	1.618
4. La Bega Baixa	6.352	3.382	164	738	1.409	659
5. La Carrasca	3.710	1.937	73	410	808	482
14. BENIMACLET						
1. Benimaclet	25.171	12.063	653	2.505	6.009	3.941
2. Camí de Vera	5.891	3.341	164	492	1.392	502
15. RASCANYA						
1. Els Orriols	17.835	7.799	365	1.093	4.091	4.487
2. Torrefiel	26.289	13.242	616	1.619	6.540	4.272
3. Sant Llorenç	7.736	4.377	235	719	1.709	696
16. BENICALAP						
1. Benicalap	36.055	18.298	917	2.521	9.169	5.150
2. Ciutat Fallera	6.552	3.075	138	419	1.793	1.127
17. POBLES DEL NORD						
1. Benifaraig	945	736	86	51	42	30
2. Poble Nou	1.049	587	48	39	178	197
3. Carpesa	1.254	855	73	53	193	80
4. Cases de Bàrcena	396	220	54	11	81	30
5. Mauella	59	31	17	1	9	1
6. Massarrojos	1.628	1.034	157	108	217	112
7. Borbotó	773	622	50	19	44	38
18. POBLES DE L'OEST						
1. Benimàmet	13.074	7.377	662	644	2.780	1.611
2. Beniferri	767	412	30	54	174	97
19. POBLES DEL SUD						
1. El Forn d'Alcedo	1.362	883	40	72	249	118
2. El Castellar-l'Oliveral	7.027	5.505	184	228	728	382
3. Pinedo	2.514	1.903	58	73	310	170
4. El Saler	1.527	936	63	89	239	200
5. El Palmar	782	731	2	9	25	15
6. El Perellonet	1.602	949	113	185	266	89
7. La Torre	5.067	2.696	201	317	1.143	710
8. Faitanar	406	228	14	27	77	60

5.4 Població segons lloc de naixement. Homes

5.4 Población según lugar de nacimiento. Hombres

	Total	València	Resta de l'Horta	Resta de la Comunitat	Resta de l'Estat	Estranger
València	389.677	213.750	10.303	29.311	74.898	61.415
1. CIUTAT VELLA						
1. La Seu	1.298	666	46	171	221	194
2. La Xerea	1.801	994	62	183	310	252
3. El Carme	2.949	1.601	92	298	422	536
4. El Pilar	1.960	913	80	215	365	387
5. El Mercat	1.607	804	52	201	242	308
6. Sant Francesc	2.570	1.575	96	306	319	274
2. L'EIXAMPLE						
1. Russafa	11.970	6.177	285	1.148	1.655	2.705
2. El Pla del Remei	3.195	2.136	123	319	474	143
3. Gran Via	5.593	3.693	133	540	768	459
3. EXTRAMURS						
1. El Botànic	3.076	1.672	97	281	474	552
2. La Roqueta	2.210	1.019	82	261	278	570
3. La Petxina	7.012	4.134	216	662	1.050	950
4. Arrancapins	10.929	6.397	414	1.169	1.605	1.344
4. CAMPANAR						
1. Campanar	5.953	3.395	156	543	1.200	659
2. Les Tendetes	2.640	1.345	69	238	492	496
3. El Calvari	2.522	1.019	64	199	599	641
4. Sant Pau	5.590	2.920	155	502	1.340	673
5. LA SAÏDIA						
1. Marxalenes	5.425	2.661	135	505	1.084	1.040
2. Morvedre	4.910	2.714	144	421	744	887
3. Trinitat	3.863	1.862	118	384	765	734
4. Tormos	4.521	2.328	136	278	939	840
5. Sant Antoni	4.969	2.766	146	440	933	684
6. EL PLA DEL REAL						
1. Exposició	3.242	1.912	99	399	567	265
2. Mestalla	7.068	3.563	218	756	1.476	1.055
3. Jaume Roig	3.258	1.938	73	324	635	288
4. Ciutat Universitària	1.224	704	28	144	238	110
7. L'OLIVERETA						
1. Nou Moles	12.930	6.501	363	958	2.674	2.434
2. Soternes	2.515	1.153	94	190	602	476
3. Tres Forques	4.372	2.157	123	305	949	838
4. La Font Santa	1.776	987	37	80	335	337
5. La Llum	2.536	1.339	117	161	624	295
8. PATRAIX						
1. Patraix	12.311	6.749	348	1.049	2.255	1.910
2. Sant Isidre	5.096	3.101	169	314	1.031	481
3. Vara de Quart	5.440	2.993	169	445	1.348	485
4. Safranar	4.250	2.590	111	297	909	343
5. Favara	1.743	905	48	104	324	362
9. JESÚS						
1. La Raiosa	7.641	3.801	190	626	1.361	1.663
2. L'Hort de Senabre	8.756	4.910	235	576	1.881	1.154
3. La Creu Coberta	3.162	1.682	75	258	681	466
4. Sant Marcel·lí	5.109	2.699	139	322	1.293	656
5. Camí Real	1.798	1.024	49	109	368	248

	Total	València	Resta de l'Horta	Resta de la Comunitat	Resta de l'Estat	Estranger
10. QUATRE CARRERES						
1. Montolivet	9.469	5.248	184	676	1.524	1.837
2. En Corts	6.034	3.202	125	366	923	1.418
3. Malilla	11.260	6.624	252	768	2.261	1.355
4. La Fonteta Sant Lluís	1.534	976	35	61	252	210
5. Na Rovella	4.547	2.541	100	248	940	718
6. La Punta	1.066	780	10	28	153	95
7. Ciutat de les Arts i les Ciències	2.721	1.487	74	240	551	369
11. POBLATS MARÍTIMS						
1. El Grau	4.780	2.729	92	214	805	940
2. El Cabanyal-El Canyamellar	9.721	6.696	176	433	1.220	1.196
3. La Malva-rosa	7.025	4.459	126	271	1.319	850
4. Beteró	4.159	2.625	82	246	765	441
5. Natzaret	3.246	1.890	36	108	640	572
12. CAMINS AL GRAU						
1. Aiora	12.811	6.878	223	773	2.501	2.436
2. Albors	4.388	2.311	85	351	912	729
3. La Creu del Grau	7.515	3.770	117	386	1.692	1.550
4. Camí Fondo	2.283	1.067	48	171	433	564
5. Penya-roja	4.155	2.211	137	385	818	604
13. ALGIRÓS						
1. L'Illa Perduda	4.645	2.826	91	309	938	481
2. Ciutat Jardí	6.713	3.484	115	634	1.439	1.041
3. L'Amistat	3.966	1.803	73	359	821	910
4. La Bega Baixa	3.044	1.649	87	331	634	343
5. La Carrasca	1.834	995	32	189	370	248
14. BENIMACLET						
1. Benimaclet	12.102	5.927	307	1.071	2.640	2.157
2. Camí de Vera	2.874	1.673	86	227	628	260
15. RASCANYA						
1. Els Orriols	9.065	3.921	184	475	1.836	2.649
2. Torrefiel	12.966	6.637	318	745	3.001	2.265
3. Sant Llorenç	3.853	2.200	116	348	826	363
16. BENICALAP						
1. Benicalap	17.906	9.234	441	1.128	4.270	2.833
2. Ciutat Fallera	3.310	1.593	78	185	816	638
17. POBLES DEL NORD						
1. Benifaraig	446	354	40	21	16	15
2. Poble Nou	535	311	21	15	78	110
3. Carpesa	604	418	26	27	85	48
4. Cases de Bàrcena	203	117	25	7	33	21
5. Mauella	33	17	11		5	
6. Massarrojos	728	457	77	49	91	54
7. Borbotó	385	314	19	11	25	16
18. POBLES DE L'OEST						
1. Benimàmet	6.486	3.699	334	288	1.256	909
2. Beniferri	380	201	15	29	85	50
19. POBLES DEL SUD						
1. El Forn d'Alcedo	692	476	19	32	111	54
2. El Castellar-l'Oliveral	3.448	2.722	69	98	351	208
3. Pinedo	1.230	936	23	39	149	83
4. El Saler	798	512	37	41	120	88
5. El Palmar	375	348		4	17	6
6. El Perellonet	810	472	66	88	139	45
7. La Torre	2.532	1.346	96	141	537	412
8. Faitanar	210	115	9	14	42	30

5.4 Població segons lloc de naixement. Dones

5.4 Población según lugar de nacimiento. Mujeres

	Total	València	Resta de l'Horta	Resta de la Comunitat	Resta de l'Estat	Estranger
València	417.719	221.977	11.251	38.027	93.462	53.002
1. CIUTAT VELLA						
1. La Seu	1.433	718	70	197	242	206
2. La Xerea	2.083	1.121	100	251	387	224
3. El Carme	3.068	1.709	112	384	521	342
4. El Pilar	2.026	959	71	216	431	349
5. El Mercat	1.656	862	70	191	287	246
6. Sant Francesc	3.095	1.761	141	429	439	325
2. L'EIXAMPLE						
1. Russafa	13.629	7.258	368	1.625	2.220	2.158
2. El Pla del Remei	3.912	2.461	118	495	620	218
3. Gran Via	6.832	4.037	187	840	1.180	588
3. EXTRAMURS						
1. El Botànic	3.450	1.938	134	390	546	442
2. La Roqueta	2.558	1.254	110	363	336	495
3. La Petxina	8.542	4.745	289	1.003	1.531	974
4. Arrancapins	12.909	7.186	482	1.692	2.243	1.306
4. CAMPANAR						
1. Campanar	6.495	3.505	189	715	1.401	685
2. Les Tendetes	3.075	1.398	71	334	722	550
3. El Calvari	2.748	1.082	62	253	853	498
4. Sant Pau	5.685	2.971	170	496	1.408	640
5. LA SAÏDIA						
1. Marxalenes	6.223	3.007	152	638	1.494	932
2. Morvedre	5.741	2.899	196	608	1.125	913
3. Trinitat	4.547	2.021	133	604	1.084	705
4. Tormos	4.614	2.334	126	356	1.127	671
5. Sant Antoni	5.378	2.936	153	551	1.120	618
6. EL PLA DEL REAL						
1. Exposició	3.742	2.103	118	519	730	272
2. Mestalla	7.946	3.868	245	951	1.878	1.004
3. Jaume Roig	3.693	2.073	75	370	828	347
4. Ciutat Universitària	1.443	791	37	188	307	120
7. L'OLIVERETA						
1. Nou Moles	14.304	6.801	411	1.354	3.578	2.160
2. Soternes	2.697	1.211	127	281	709	369
3. Tres Forques	4.931	2.226	139	457	1.374	735
4. La Font Santa	1.879	1.010	41	108	440	280
5. La Llum	2.641	1.281	105	192	768	295
8. PATRAIX						
1. Patraix	13.721	7.200	377	1.457	2.973	1.714
2. Sant Isidre	5.031	2.889	140	369	1.213	420
3. Vara de Quart	5.736	3.120	156	481	1.565	414
4. Safranar	4.441	2.505	131	407	1.061	337
5. Favara	1.672	900	49	142	353	228
9. JESÚS						
1. La Raiosa	8.148	3.967	233	909	1.763	1.276
2. L'Hort de Senabre	8.984	4.827	240	738	2.302	877
3. La Creu Coberta	3.343	1.715	107	311	809	401
4. Sant Marcel·lí	5.217	2.686	119	379	1.506	527
5. Camí Real	1.661	941	57	128	367	168

	Total	València	Resta de l'Horta	Resta de la Comunitat	Resta de l'Estat	Estranger
10. QUATRE CARRERES						
1. Montolivet	10.666	5.712	188	923	2.144	1.699
2. En Corts	6.301	3.419	121	501	1.193	1.067
3. Malilla	11.715	6.750	256	829	2.653	1.227
4. La Fonteta Sant Lluís	1.539	979	32	80	262	186
5. Na Rovella	4.503	2.276	104	314	1.226	583
6. La Punta	1.117	830	17	26	170	74
7. Ciutat de les Arts i les Ciències	2.802	1.493	65	263	529	452
11. POBLATS MARÍTIMS						
1. El Grau	4.733	2.776	77	264	928	688
2. El Cabanyal-El Canyameler	11.048	7.478	170	607	1.661	1.132
3. La Malva-rosa	7.191	4.312	151	334	1.672	722
4. Beteró	4.357	2.656	80	292	907	422
5. Natzaret	3.229	1.932	47	109	763	378
12. CAMINS AL GRAU						
1. Aiora	13.238	6.983	245	967	3.167	1.876
2. Albors	4.901	2.418	107	456	1.193	727
3. La Creu del Grau	7.622	3.643	120	523	2.113	1.223
4. Camí Fondo	2.361	1.155	34	196	538	438
5. Penya-roja	4.098	2.116	114	420	864	584
13. ALGIRÓS						
1. L'Illa Perduda	5.073	2.864	83	398	1.278	450
2. Ciutat Jardí	7.137	3.462	124	793	1.772	986
3. L'Amistat	4.185	1.872	64	467	1.074	708
4. La Bega Baixa	3.308	1.733	77	407	775	316
5. La Carrasca	1.876	942	41	221	438	234
14. BENIMACLET						
1. Benimaclet	13.069	6.136	346	1.434	3.369	1.784
2. Camí de Vera	3.017	1.668	78	265	764	242
15. RASCANYA						
1. Els Orriols	8.770	3.878	181	618	2.255	1.838
2. Torrefiel	13.323	6.605	298	874	3.539	2.007
3. Sant Llorenç	3.883	2.177	119	371	883	333
16. BENICALAP						
1. Benicalap	18.149	9.064	476	1.393	4.899	2.317
2. Ciutat Fallera	3.242	1.482	60	234	977	489
17. POBLES DEL NORD						
1. Benifaraig	499	382	46	30	26	15
2. Poble Nou	514	276	27	24	100	87
3. Carpesa	650	437	47	26	108	32
4. Cases de Bàrcena	193	103	29	4	48	9
5. Mauella	26	14	6	1	4	1
6. Massarrojos	900	577	80	59	126	58
7. Borbotó	388	308	31	8	19	22
18. POBLES DE L'OEST						
1. Benimàmet	6.588	3.678	328	356	1.524	702
2. Beniferri	387	211	15	25	89	47
19. POBLES DEL SUD						
1. El Forn d'Alcedo	670	407	21	40	138	64
2. El Castellar-l'Oliveral	3.579	2.783	115	130	377	174
3. Pinedo	1.284	967	35	34	161	87
4. El Saler	729	424	26	48	119	112
5. El Palmar	407	383	2	5	8	9
6. El Perellonet	792	477	47	97	127	44
7. La Torre	2.535	1.350	105	176	606	298
8. Faitanar	196	113	5	13	35	30

5.5 Població nascuda a la resta de la Comunitat per comarques principals.

5.5 Población nacida en el resto de la Comunidad por comarcas principales.

	Total	La Ribera Alta	La Plana d'Utiel - Requena	Els Serrans	La Safor	El Camp del Túria	L'Alt Palància	La Costera	La Ribera Baixa	L'Alacantí	La Vall d'Albaida	Resta de la Comunitat
València	67.338	8.101	7.142	4.925	4.166	3.455	3.409	3.413	3.079	2.841	2.791	24.016
1. CIUTAT VELLA												
1. La Seu	368	54	13	20	49	14	3	17	17	17	26	138
2. La Xerea	434	49	23	8	32	32	14	31	25	15	29	176
3. El Carme	682	102	35	29	42	34	39	41	40	29	41	250
4. El Pilar	431	69	22	22	44	19	19	22	23	15	27	149
5. El Mercat	392	54	20	19	38	17	10	18	21	13	26	156
6. Sant Francesc	735	141	29	16	70	35	14	38	53	26	36	277
2. L'EIXAMPLE												
1. Russafa	2.773	433	239	98	175	108	98	179	169	124	162	988
2. El Pla del Remei	814	136	28	17	79	37	19	61	48	43	37	309
3. Gran Via	1.380	203	86	16	108	45	44	72	108	67	55	576
3. EXTRAMURS												
1. El Botànic	671	85	54	50	51	39	24	21	38	31	47	231
2. La Roqueta	624	98	48	25	47	36	21	33	26	22	33	235
3. La Petxina	1.665	209	120	89	159	89	71	81	75	57	83	632
4. Arrancapins	2.861	501	198	88	222	136	67	196	198	120	162	973
4. CAMPANAR												
1. Campanar	1.258	133	97	157	69	93	54	55	38	52	50	460
2. Les Tendetes	572	64	57	69	33	35	35	21	20	20	21	197
3. El Calvari	452	42	73	79	9	26	22	15	10	21	12	143
4. Sant Pau	998	94	96	111	69	71	33	40	33	55	35	361
5. LA SAÏDIA												
1. Marxalenes	1.143	105	114	224	45	94	64	37	44	44	35	337
2. Morvedre	1.029	94	80	108	52	96	67	27	42	33	46	384
3. Trinitat	988	91	74	67	76	66	71	49	28	41	49	376
4. Tormos	634	68	51	95	24	55	58	17	15	20	24	207
5. Sant Antoni	991	101	102	93	47	63	65	49	37	29	39	366
6. EL PLA DEL REAL												
1. Exposició	918	138	37	34	120	39	25	37	44	48	40	356
2. Mestalla	1.707	222	106	75	159	64	80	89	80	80	81	671
3. Jaume Roig	694	93	26	16	95	20	19	34	29	35	31	296
4. Ciutat Universitària	332	39	22	5	18	9	15	15	18	22	16	153
7. L'OLIVERETA												
1. Nou Moles	2.312	257	337	199	131	120	102	93	85	72	90	826
2. Soternes	471	45	95	29	22	29	19	13	19	14	24	162
3. Tres Forques	762	77	180	43	23	38	22	43	30	20	28	258
4. La Font Santa	188	18	30	13	5	15	9	8	7	8	4	71
5. La Llum	353	24	97	23	17	16	5	15	12	9	9	126
8. PATRAIX												
1. Patraix	2.506	338	309	147	151	120	96	145	91	114	109	886
2. Sant Isidre	683	65	116	43	26	34	27	35	40	30	26	241
3. Vara de Quart	926	122	177	67	32	31	46	42	31	40	42	296
4. Safranar	704	81	116	47	29	28	29	34	23	26	20	271
5. Favara	246	41	38	10	15	14	8	14	10	11	6	79
9. JESÚS												
1. La Raiosa	1.535	220	194	79	74	61	66	137	69	54	74	507
2. L'Hort de Senabre	1.314	144	219	110	46	38	57	87	55	51	52	455
3. La Creu Coberta	569	70	81	27	23	19	22	54	33	18	33	189
4. Sant Marcel·lí	701	69	115	40	21	39	29	60	30	24	31	243
5. Camí Real	237	36	40	12	13	7	9	13	14	8	13	72

	Total	La Ribera Alta	La Plana d'Utiel - Requena	Els Serrans	La Safor	El Camp del Túria	L'Alt Palància	La Costera	La Ribera Baixa	L'Alacantí	La Vall d'Albaida	Resta de la Comunitat
10. QUATRE CARRERES												
1. Montolivet	1.599	211	137	59	92	84	80	94	88	73	88	593
2. En Corts	867	147	108	40	56	38	42	55	47	36	34	264
3. Malilla	1.597	217	208	88	66	64	101	125	90	73	61	504
4. La Fonteta Sant Lluís	141	9	36	10	7	7	8	4	6	4	7	43
5. Na Rovella	562	92	66	35	18	26	23	42	40	21	26	173
6. La Punta	54	3	3	8	2	5	2	1	4	4	5	17
7. Ciutat Arts i Ciències	503	86	25	12	41	13	19	41	39	33	21	173
11. POBLATS MARÍTIMS												
1. El Grau	478	52	43	19	21	32	35	19	18	33	18	188
2. Cabanyal-Canyamelar	1.040	116	55	69	76	88	77	33	53	29	23	421
3. La Malva-rosa	605	77	59	48	29	53	25	29	23	37	18	207
4. Beteró	538	75	49	27	39	23	21	20	23	36	22	203
5. Natzaret	217	21	21	12	12	14	11	11	8	16	7	84
12. CAMINS AL GRAU												
1. Aiora	1.740	202	224	99	101	81	137	65	75	65	51	640
2. Albors	807	73	67	53	58	39	72	49	27	47	28	294
3. La Creu del Grau	909	90	110	57	69	27	34	59	48	45	42	328
4. Camí Fondo	367	36	44	17	26	10	20	26	27	24	16	121
5. Penya-roja	805	148	50	27	64	23	36	32	40	66	34	285
13. ALGIRÓS												
1. L'Illa Perduda	707	87	85	37	44	37	58	34	25	25	23	252
2. Ciutat Jardí	1.427	178	150	49	101	48	66	47	55	78	64	591
3. L'Amistat	826	75	89	37	76	34	48	50	23	26	37	331
4. La Bega Baixa	738	96	57	28	54	15	35	38	28	36	25	326
5. La Carrasca	410	39	32	5	40	11	25	14	14	25	21	184
14. BENIMACLET												
1. Benimaclet	2.505	223	247	175	169	113	207	127	78	122	88	956
2. Camí de Vera	492	41	40	31	28	28	54	18	16	25	18	193
15. RASCANYA												
1. Els Orriols	1.093	74	233	139	28	64	96	25	39	29	21	345
2. Torrefiel	1.619	109	235	225	54	111	180	60	31	52	43	519
3. Sant Llorenç	719	64	64	49	58	26	42	39	28	38	25	286
16. BENICALAP												
1. Benicalap	2.521	170	308	622	78	199	166	63	93	66	59	697
2. Ciutat Fallera	419	39	69	88	15	19	15	28	5	15	12	114
17. POBLES DEL NORD												
1. Benifaraig	51	4	9	4	1	6	1	1	4	1	5	15
2. Poble Nou	39	2	6	10	0	4	2	0	0	2	0	13
3. Carpesa	53	9	3	9	3	11	5	3	0	2	0	8
4. C. Bàrcena	11	1	0	1	1	0	1	0	0	0	0	7
5. Mauella	1	0	0	0	0	0	0	0	0	0	0	1
6. Massarrojos	108	4	5	10	10	12	1	5	4	9	4	44
7. Borbotó	19	1	3	2	1	4	1	1	1	0	0	5
18. POBLES DE L'OEST												
1. Benimàmet	644	47	98	147	20	50	21	19	27	22	15	178
2. Beniferri	54	1	7	9	2	4	3	2	1	0	1	24
19. POBLES DEL SUD												
1. El Forn d'Alcedo	72	7	5	1	5	4	7	5	3	2	5	28
2. El Castellar-l'Oliveral	228	42	14	14	17	12	13	8	22	10	9	67
3. Pinedo	73	13	4	4	2	5	5	0	4	10	1	25
4. El Saler	89	12	17	1	4	4	3	5	4	6	4	29
5. El Palmar	9	0	0	1	0	0	1	0	5	0	0	2
6. El Perellonet	185	44	11	6	5	11	2	10	73	1	1	21
7. La Torre	317	35	51	22	13	14	10	18	11	14	3	126
8. Faitanar	27	4	1	0	0	1	1	0	1	5	2	12

5.6 Població nascuda a la resta de l'Estat per comunitats principals.

5.6 Población nacida en el resto del Estado por comunidades principales.

	Total	Andalusia	Aragó	Madrid	Castella - La Manxa	Castella i Lleó	Cata- lunya	Múrcia	Extrema- dura	Resta de l'Estat
València	168.360	30.695	15.002	13.672	58.713	11.756	9.240	6.533	6.173	16.576
1. CIUTAT VELLA										
1. La Seu	463	64	51	49	102	44	44	34	10	65
2. La Xerea	697	99	57	116	126	41	63	44	23	128
3. El Carme	943	120	97	89	265	80	75	45	22	150
4. El Pilar	796	141	66	98	187	74	57	44	30	99
5. El Mercat	529	85	56	66	111	39	52	32	10	78
6. Sant Francesc	758	91	79	111	142	79	64	43	15	134
2. L'EIXAMPLE										
1. Russafa	3.875	557	372	500	892	336	331	211	99	577
2. El Pla del Remei	1.094	119	105	169	187	99	115	64	27	209
3. Gran Via	1.948	247	229	266	323	195	185	115	45	343
3. EXTRAMURS										
1. El Botànic	1.020	143	102	141	238	69	91	54	28	154
2. La Roqueta	614	87	62	72	131	46	66	30	20	100
3. La Petxina	2.581	348	340	324	580	199	230	125	63	372
4. Arrancapins	3.848	490	390	460	979	390	354	179	90	516
4. CAMPANAR										
1. Campanar	2.601	401	266	234	824	265	149	109	93	260
2. Les Tendetes	1.214	186	148	101	426	116	56	29	32	120
3. El Calvari	1.452	257	115	87	666	61	48	45	69	104
4. Sant Pau	2.748	387	243	373	754	273	202	114	53	349
5. LA SAÏDIA										
1. Marxalenes	2.578	423	297	146	1.106	170	115	78	60	183
2. Morvedre	1.869	305	233	144	576	161	130	75	43	202
3. Trinitat	1.849	222	276	162	568	171	116	103	49	182
4. Tormos	2.066	363	193	127	874	115	110	58	78	148
5. Sant Antoni	2.053	317	220	176	645	164	142	112	77	200
6. EL PLA DEL REAL										
1. Exposició	1.297	145	117	217	239	145	101	95	28	210
2. Mestalla	3.354	508	371	449	715	316	205	180	110	500
3. Jaume Roig	1.463	177	143	296	205	137	134	73	32	266
4. Ciutat Universitària	545	68	68	97	83	50	51	20	8	100
7. L'OLIVERETA										
1. Nou Moles	6.252	917	608	409	2.670	409	324	226	204	485
2. Soternes	1.311	171	117	85	601	106	68	35	32	96
3. Tres Forques	2.323	511	182	142	925	130	88	87	72	186
4. La Font Santa	775	227	59	36	277	33	31	47	21	44
5. La Llum	1.392	230	95	94	671	62	60	46	34	100
8. PATRAIX										
1. Patraix	5.228	833	498	438	1.850	403	329	248	168	461
2. Sant Isidre	2.244	480	129	140	943	122	120	72	84	154
3. Vara de Quart	2.913	530	227	206	1.177	211	125	105	104	228
4. Safranar	1.970	329	166	144	765	154	106	65	70	171
5. Favara	677	90	46	47	298	46	30	26	32	62
9. JESÚS										
1. La Raiosa	3.124	510	311	223	1.073	253	186	163	81	324
2. L'Hort de Senabre	4.183	746	294	211	1.867	280	206	124	156	299
3. La Creu Coberta	1.490	265	86	107	638	102	72	41	56	123
4. Sant Marcel·lí	2.799	587	140	105	1.383	145	104	100	99	136
5. Camí Real	735	152	47	60	291	46	38	15	33	53

	Total Andalusia	Aragó	Madrid	Castella - La Manxa	Castella i Lleó	Cata- lunya	Múrcia	Extrema- dura	Resta de l'Estat	
10. QUATRE CARRERES										
1. Montolivet	3.668	653	423	317	1.105	258	226	165	120	401
2. En Corts	2.116	414	218	161	658	149	147	116	72	181
3. Malilla	4.914	969	494	312	1.692	377	265	183	174	448
4. La Fonteta Sant Lluís	514	120	26	19	220	27	25	14	32	31
5. Na Rovella	2.166	598	107	136	725	137	83	78	107	195
6. La Punta	323	147	13	13	87	7	10	4	12	30
7. Ciutat Arts i Ciències	1.080	131	95	186	212	114	90	47	33	172
11. POBLATS MARÍTIMS										
1. El Grau	1.733	427	110	146	454	100	99	58	61	278
2. Cabanyal-Canyamelar	2.881	757	176	269	762	163	161	118	121	354
3. La Malva-rosa	2.991	820	144	205	1.071	170	88	68	195	230
4. Beteró	1.672	390	115	151	539	107	82	53	53	182
5. Natzaret	1.403	568	57	69	389	36	60	42	52	130
12. CAMINS AL GRAU										
1. Aiora	5.668	1.171	522	397	1.924	385	263	193	264	549
2. Albors	2.105	386	251	186	582	176	129	80	80	235
3. La Creu del Grau	3.805	826	250	250	1.425	233	157	125	182	357
4. Camí Fondo	971	180	118	81	286	74	51	50	32	99
5. Penya-roja	1.682	236	170	269	317	162	122	86	41	279
13. ALGIRÓS										
1. L'Illa Perduda	2.216	444	208	144	797	127	90	82	92	232
2. Ciutat Jardí	3.211	533	327	286	933	255	183	129	156	409
3. L'Amistat	1.895	323	223	148	638	127	88	83	84	181
4. La Bega Baixa	1.409	188	164	159	321	140	97	77	41	222
5. La Carrasca	808	108	98	104	162	88	53	46	23	126
14. BENIMACLET										
1. Benimaclet	6.009	895	718	489	2.121	439	319	242	222	564
2. Camí de Vera	1.392	212	157	80	525	101	52	60	68	137
15. RASCANYA										
1. Els Orriols	4.091	784	324	204	1.834	200	164	121	240	220
2. Torrefiel	6.540	1.300	504	292	3.082	359	220	141	270	372
3. Sant Llorenç	1.709	228	184	183	569	138	78	65	77	187
16. BENICALAP										
1. Benicalap	9.169	1.823	636	457	4.477	380	327	245	330	494
2. Ciutat Fallera	1.793	436	92	64	893	54	52	49	55	98
17. POBLES DEL NORD										
1. Benifaraig	42	7	3	3	15	1	4	3	0	6
2. Poble Nou	178	44	15	10	62	9	6	7	13	12
3. Carpesa	193	55	11	9	87	4	10	2	3	12
4. C. Bàrcena	81	15	2	6	43	5	3	1	3	3
5. Mauella	9	4	0	0	5	0	0	0	0	0
6. Massarrojos	217	30	15	28	57	11	22	7	7	40
7. Borbotó	44	14	4	2	17	2	0	1	3	1
18. POBLES DE L'OEST										
1. Benimàmet	2.780	734	118	107	1.176	110	103	72	209	151
2. Beniferri	174	48	19	18	49	9	11	3	3	14
19. POBLES DEL SUD										
1. El Forn d'Alcedo	249	63	23	11	89	10	9	12	13	19
2. El Castellar-l'Oliveral	728	218	35	34	212	36	32	18	71	72
3. Pinedo	310	76	16	22	104	26	11	7	24	24
4. El Saler	239	37	18	40	58	20	15	8	7	36
5. El Palmar	25	13	0	3	6	2	0	1	0	0
6. El Perellonet	266	51	22	29	71	19	22	15	6	31
7. La Torre	1.143	278	69	49	461	68	37	42	60	79
8. Faitanar	77	13	7	7	28	4	1	3	2	12

5.7 Població nascuda a la resta de l'Estat per províncies principals.

5.7 Población nacida en el resto del Estado por provincias principales.

	Total	Conca	Albacete	Madrid	Terol	Ciutat Reial	Jaén	Barce-lona	Múrcia	Córdoba	Resta de l'Estat
València	168.360	24.549	20.013	13.672	10.681	10.127	9.955	6.832	6.533	5.906	60.092
1. CIUTAT VELLA											
1. La Seu	463	34	37	49	28	19	18	31	34	7	206
2. La Xerea	697	40	57	116	33	19	16	41	44	13	318
3. El Carme	943	101	94	89	66	41	32	52	45	16	407
4. El Pilar	796	63	76	98	30	29	28	43	44	21	364
5. El Mercat	529	48	31	66	38	26	12	40	32	18	218
6. Sant Francesc	758	44	57	111	48	22	24	43	43	11	355
2. L'EIXAMPLE											
1. Russafa	3.875	315	376	500	221	121	118	246	211	105	1.662
2. El Pla del Remei	1.094	65	63	169	46	31	15	74	64	12	555
3. Gran Via	1.948	122	142	266	128	31	43	130	115	25	946
3. EXTRAMURS											
1. El Botànic	1.020	101	82	141	67	31	31	67	54	12	434
2. La Roqueta	614	59	56	72	42	9	22	47	30	15	262
3. La Petxina	2.581	223	207	324	203	85	102	166	125	36	1.110
4. Arrancapins	3.848	399	375	460	253	115	116	271	179	83	1.597
4. CAMPANAR											
1. Campanar	2.601	366	259	234	201	134	128	114	109	69	987
2. Les Tendetes	1.214	173	154	101	116	54	77	41	29	31	438
3. El Calvari	1.452	304	234	87	84	103	77	40	45	43	435
4. Sant Pau	2.748	333	232	373	136	116	119	142	114	61	1.122
5. LA SAÏDIA											
1. Marxalenes	2.578	454	399	146	241	195	172	87	78	67	739
2. Morvedre	1.869	254	200	144	176	72	96	95	75	57	700
3. Trinitat	1.849	247	207	162	196	60	78	83	103	35	678
4. Tormos	2.066	438	275	127	167	112	175	91	58	50	573
5. Sant Antoni	2.053	272	221	176	170	98	108	103	112	56	737
6. EL PLA DEL REAL											
1. Exposició	1.297	74	112	217	58	31	20	84	95	22	584
2. Mestalla	3.354	269	251	449	231	104	114	152	180	81	1.523
3. Jaume Roig	1.463	66	87	296	68	25	31	110	73	16	691
4. Ciutat Universitària	545	25	36	97	43	13	11	34	20	17	249
7. L'OLIVERETA											
1. Nou Moles	6.252	1.328	884	409	465	294	290	252	226	205	1.899
2. Soternes	1.311	295	198	85	86	67	50	48	35	32	415
3. Tres Forques	2.323	408	324	142	121	127	182	64	87	80	788
4. La Font Santa	775	104	103	36	46	53	94	22	47	44	226
5. La Llum	1.392	378	210	94	74	55	67	44	46	43	381
8. PATRAIX											
1. Patraix	5.228	868	642	438	356	239	246	242	248	136	1.813
2. Sant Isidre	2.244	462	281	140	98	153	178	97	72	82	681
3. Vara de Quart	2.913	590	353	206	169	168	170	103	105	109	940
4. Safranar	1.970	370	242	144	127	109	118	81	65	67	647
5. Favara	677	115	114	47	38	53	27	24	26	12	221
9. JESÚS											
1. La Raiosa	3.124	392	443	223	210	153	168	139	163	88	1.145
2. L'Hort de Senabre	4.183	672	692	211	237	402	274	162	124	163	1.246
3. La Creu Coberta	1.490	227	229	107	54	146	82	54	41	48	502
4. Sant Marcel·lí	2.799	538	474	105	117	303	214	79	100	120	749
5. Camí Real	735	110	106	60	30	54	40	35	15	32	253

	Total	Conca Albacete	Madrid	Terol	Ciutat Reial	Jaén	Barce-lona	Múrcia	Córdoba	Resta de l'Estat	
10. QUATRE CARRERES											
1. Montolivet	3.668	388	469	317	304	160	180	169	165	126	1.390
2. En Corts	2.116	245	273	161	150	97	116	105	116	92	761
3. Malilla	4.914	578	679	312	368	305	291	188	183	218	1.792
4. La Fonteta Sant Lluís	514	107	77	19	13	25	35	17	14	35	172
5. Na Rovella	2.166	240	278	136	63	159	177	64	78	123	848
6. La Punta	323	29	36	13	8	17	69	7	4	31	109
7. Ciutat Arts i les Ciències	1.080	77	89	186	51	30	30	62	47	20	488
11. POBLATS MARÍTIMS											
1. El Grau	1.733	164	152	146	79	118	120	76	58	98	722
2. El Cabanyal-El Canyamelar	2.881	263	242	269	128	183	199	119	118	165	1.195
3. La Malva-rosa	2.991	278	310	205	99	414	200	67	68	292	1.058
4. Beteró	1.672	212	170	151	75	122	114	58	53	84	633
5. Natzaret	1.403	163	118	69	40	94	253	50	42	119	455
12. CAMINS AL GRAU											
1. Aiora	5.668	749	605	397	388	440	385	177	193	267	2.067
2. Albors	2.105	214	227	186	180	92	107	93	80	73	853
3. La Creu del Grau	3.805	499	479	250	177	340	225	117	125	260	1.333
4. Camí Fondo	971	111	105	81	83	42	41	37	50	54	367
5. Penya-roja	1.682	108	127	269	111	54	59	81	86	35	752
13. ALGIRÓS											
1. L'Illa Perduda	2.216	297	254	144	153	199	159	57	82	93	778
2. Ciutat Jardí	3.211	366	354	286	232	154	175	130	129	87	1.298
3. L'Amistat	1.895	249	243	148	163	92	85	60	83	82	690
4. La Bega Baixa	1.409	115	126	159	111	55	59	66	77	31	610
5. La Carrasca	808	74	42	104	57	33	31	43	46	17	361
14. BENIMACLET											
1. Benimaclet	6.009	993	615	489	548	321	337	221	242	125	2.118
2. Camí de Vera	1.392	246	137	80	117	99	90	39	60	22	502
15. RASCANYA											
1. Els Orriols	4.091	908	595	204	276	208	285	122	121	154	1.218
2. Torrefiel	6.540	1.428	1.011	292	412	481	555	168	141	230	1.822
3. Sant Llorenç	1.709	322	141	183	128	59	86	58	65	37	630
16. BENICALAP											
1. Benicalap	9.169	2.015	1.300	457	510	923	724	259	245	289	2.447
2. Ciutat Fallera	1.793	393	242	64	72	210	174	39	49	75	475
17. POBLES DEL NORD											
1. Benifaraig	42	3	6	3	3	4	2	4	3	1	13
2. Poble Nou	178	30	22	10	10	8	13	4	7	7	67
3. Carpesa	193	38	22	9	7	20	30	8	2	8	49
4. C. Bàrcena	81	20	6	6	2	15	10	1	1	1	19
5. Mauella	9	1	1	0	0	3	0	0	0	3	1
6. Massarrojos	217	29	16	28	12	8	9	19	7	6	83
7. Borbotó	44	7	7	2	4	2	5	0	1	2	14
18. POBLES DE L'OEST											
1. Benimàmet	2.780	477	443	107	90	215	306	79	72	126	865
2. Beniferri	174	24	16	18	11	7	14	7	3	10	64
19. POBLES DEL SUD											
1. El Forn d'Alcedo	249	19	47	11	20	16	21	6	12	22	75
2. El Castellar-l'Oliveral	728	68	64	34	31	70	45	25	18	52	321
3. Pinedo	310	32	37	22	10	18	27	9	7	8	140
4. El Saler	239	17	22	40	9	10	13	7	8	5	108
5. El Palmar	25	1	1	3	0	4	4	0	1	0	11
6. El Perellonet	266	28	22	29	13	19	20	17	15	6	97
7. La Torre	1.143	170	161	49	43	102	87	23	42	71	395
8. Faitanar	77	8	9	7	2	8	5	1	3	4	30

5.8 Població nascuda a l'estranger segons el continent de naixement.

5.8 Población nacida en el extranjero según el continente de nacimiento.

	Total	Europa	Àfrica	Amèrica del Nord	Amèrica Central	Amèrica del Sud	Àsia	Oceania	Altres situacions
València	114.417	27.474	15.315	1.675	3.091	55.909	10.691	183	79
1. CIUTAT VELLA									
1. La Seu	400	165	27	16	17	162	5	8	0
2. La Xerea	476	143	117	24	14	156	15	7	0
3. El Carme	878	279	186	21	25	344	17	4	2
4. El Pilar	736	250	89	9	21	283	84	0	0
5. El Mercat	554	181	76	17	28	200	50	1	1
6. Sant Francesc	599	235	37	30	26	243	26	2	0
2. L'EIXAMPLE									
1. Russafa	4.863	1.029	639	84	94	2.493	519	5	0
2. El Pla del Remei	361	129	38	27	12	133	14	8	0
3. Gran Via	1.047	294	82	56	26	516	64	8	1
3. EXTRAMURS									
1. El Botànic	994	278	146	30	29	451	59	1	0
2. La Roqueta	1.065	173	93	12	26	600	153	2	6
3. La Petxina	1.924	391	168	48	72	1.100	143	1	1
4. Arrancapins	2.650	635	228	54	68	1.441	214	6	4
4. CAMPANAR									
1. Campanar	1.344	310	206	37	51	641	98	0	1
2. Les Tendetes	1.046	290	85	4	21	613	31	0	2
3. El Calvari	1.139	219	221	11	44	535	109	0	0
4. Sant Pau	1.313	367	140	28	49	519	202	7	1
5. LA SAÏDIA									
1. Marxalenes	1.972	483	280	12	60	1.033	102	0	2
2. Morvedre	1.800	426	195	19	44	1.062	49	3	2
3. Trinitat	1.439	365	106	31	57	783	95	0	2
4. Tormos	1.511	313	207	21	50	810	110	0	0
5. Sant Antoni	1.302	341	137	12	64	652	96	0	0
6. EL PLA DEL REAL									
1. Exposició	537	151	75	29	17	238	24	2	1
2. Mestalla	2.059	532	168	61	65	1.007	222	4	0
3. Jaume Roig	635	192	52	29	25	276	61	0	0
4. Ciutat Universitària	230	45	21	2	12	133	15	0	2
7. L'OLIVERETA									
1. Nou Moles	4.594	921	588	45	65	2.530	442	1	2
2. Soternes	845	224	132	7	38	353	87	2	2
3. Tres Forques	1.573	302	245	17	41	869	97	2	0
4. La Fontsanta	617	136	85	6	7	318	65	0	0
5. La Llum	590	166	70	8	15	210	121	0	0
8. PATRAIX									
1. Patraix	3.624	998	452	39	84	1.763	286	1	1
2. Sant Isidre	901	244	147	10	34	420	45	1	0
3. Vara de Quart	899	264	150	5	21	354	105	0	0
4. Safranar	680	187	94	8	26	312	53	0	0
5. Favara	590	160	49	5	20	236	120	0	0
9. JESÚS									
1. La Raiosa	2.939	494	378	14	92	1.576	379	0	6
2. L'Hort de Senabre	2.031	456	347	10	88	813	316	0	1
3. La Creu Coberta	867	148	152	7	39	394	127	0	0
4. Sant Marcel·lí	1.183	351	195	6	31	465	135	0	0
5. Camí Real	416	174	81	2	7	141	10	0	1

	Total	Europa	Àfrica	Amèrica del Nord	Amèrica Central	Amèrica del Sud	Àsia	Oceania	Altres situacions
10. QUATRE CARRERES									
1. Montolivet	3.536	684	396	37	52	2.116	244	4	3
2. En Corts	2.485	353	277	6	69	1.307	471	1	1
3. Malilla	2.582	694	443	15	90	1.160	179	0	1
4. La Fonteta Sant Lluís	396	138	67	0	10	152	28	1	0
5. Na Rovella	1.301	255	255	4	32	560	191	0	4
6. La Punta	169	60	46	0	1	59	3	0	0
7. Ciutat Arts i les Ciències	821	260	45	20	31	398	60	5	2
11. POBLATS MARÍTIMS									
1. El Grau	1.628	466	326	10	48	562	214	2	0
2. El Cabanyal-El Canyamellar	2.328	730	197	27	102	1.151	120	0	1
3. La Malva-rosa	1.572	616	223	26	43	596	66	0	2
4. Beteró	863	249	75	18	46	389	84	0	2
5. Natzaret	950	287	221	3	12	356	71	0	0
12. CAMINS AL GRAU									
1. Aiora	4.312	1.003	572	51	106	1.927	649	2	2
2. Albors	1.456	361	158	31	47	779	79	0	1
3. La Creu del Grau	2.773	672	356	30	48	1.171	490	6	0
4. Camí Fondo	1.002	212	85	5	23	502	173	0	2
5. Penya-roja	1.188	397	47	50	47	443	137	66	1
13. ALGIRÓS									
1. L'Illa Perduda	931	268	111	19	25	380	126	1	1
2. Ciutat Jardí	2.027	419	303	50	59	1.009	184	1	2
3. L'Amistat	1.618	331	159	31	25	830	242	0	0
4. La Bega Baixa	659	175	80	50	19	302	32	1	0
5. La Carrasca	482	107	96	23	16	169	70	1	0
14. BENIMACLET									
1. Benimaclet	3.941	854	490	81	103	2.071	336	6	0
2. Camí de Vera	502	155	56	12	14	235	30	0	0
15. RASCANYA									
1. Els Orriols	4.487	613	852	18	56	2.581	365	0	2
2. Torrefiel	4.272	733	666	34	110	2.527	196	5	1
3. Sant Llorenç	696	224	66	28	25	283	68	0	2
16. BENICALAP									
1. Benicalap	5.150	1.048	849	19	132	2.585	512	0	5
2. Ciutat Fallera	1.127	177	201	4	12	627	103	2	1
17. POBLES DEL NORD									
1. Benifaraig	30	11	6	0	0	13	0	0	0
2. Poble Nou	197	43	34	3	7	86	24	0	0
3. Carpesa	80	37	13	3	2	23	1	0	1
4. C. Bàrcena	30	9	9	1	1	8	2	0	0
5. Mauella	1	0	0	0	0	1	0	0	0
6. Massarrojos	112	64	7	9	4	22	6	0	0
7. Borbotó	38	14	2	0	1	20	0	1	0
18. POBLES DE L'OEST									
1. Benimàmet	1.611	599	272	14	27	670	29	0	0
2. Beniferri	97	29	12	2	0	27	27	0	0
19. POBLES DEL SUD									
1. El Forn d'Alcedo	118	32	24	1	1	60	0	0	0
2. El Castellar-l'Oliveral	382	177	59	3	1	132	9	1	0
3. Pinedo	170	102	13	2	0	51	2	0	0
4. El Saler	200	124	13	10	2	48	2	0	1
5. El Palmar	15	5	0	0	3	7	0	0	0
6. El Perellonet	89	51	4	6	0	26	2	0	0
7. La Torre	710	152	141	6	13	299	98	1	0
8. Faitanar	60	43	4	0	1	11	1	0	0

5.9 Població estrangera segons edat en 3 grups. Total

5.9 Población extranjera según edad en 3 grupos. Total

	Total	0-15	16-64	65 i més
València	99.820	13.306	84.733	1.781
1. CIUTAT VELLA				
1. La Seu	358	37	313	8
2. La Xerea	408	25	375	8
3. El Carme	736	57	670	9
4. El Pilar	666	57	594	15
5. El Mercat	497	41	448	8
6. Sant Francesc	502	39	446	17
2. L'EIXAMPLE				
1. Russafa	4.485	500	3.913	72
2. El Pla del Remei	263	20	234	9
3. Gran Via	830	91	698	41
3. EXTRAMURS				
1. El Botànic	853	85	751	17
2. La Roqueta	1.003	105	886	12
3. La Petxina	1.626	201	1.388	37
4. Arrancapins	2.242	247	1.945	50
4. CAMPANAR				
1. Campanar	1.158	164	964	30
2. Les Tendetes	909	159	734	16
3. El Calvari	1.035	121	901	13
4. Sant Pau	1.028	170	826	32
5. LA SAÏDIA				
1. Marxalenes	1.819	269	1.517	33
2. Morvedre	1.656	242	1.387	27
3. Trinitat	1.264	182	1.057	25
4. Tormos	1.401	208	1.176	17
5. Sant Antoni	1.097	131	945	21
6. EL PLA DEL REAL				
1. Exposició	412	38	350	24
2. Mestalla	1.769	206	1.522	41
3. Jaume Roig	444	34	375	35
4. Ciutat Universitària	185	14	167	4
7. L'OLIVERETA				
1. Nou Moles	4.089	583	3.439	67
2. Soternes	724	93	626	5
3. Tres Forques	1.435	243	1.173	19
4. La Font Santa	582	95	479	8
5. La Llum	501	91	403	7
8. PATRAIX				
1. Patraix	3.093	380	2.644	69
2. Sant Isidre	697	107	577	13
3. Vara de Quart	700	110	568	22
4. Safranar	476	59	401	16
5. Favara	517	59	452	6
9. JESÚS				
1. La Raiosa	2.645	327	2.283	35
2. L'Hort de Senabre	1.732	223	1.476	33
3. La Creu Coberta	769	127	628	14
4. Sant Marcel·lí	1.002	140	848	14
5. Camí Real	356	57	296	3

	Total	0-15	16-64	65 i més
10. QUATRE CARRERES				
1. Montolivet	3.240	469	2.729	42
2. En Corts	2.271	316	1.919	36
3. Malilla	2.101	289	1.771	41
4. La Fonteta Sant Lluís	380	61	316	3
5. Na Rovella	1.102	153	936	13
6. La Punta	148	22	125	1
7. Ciutat de les Arts i les Ciències	642	83	549	10
11. POBLATS MARÍTIMS				
1. El Grau	1.418	158	1.243	17
2. El Cabanyal-El Canyamellar	1.990	299	1.654	37
3. La Malva-rosa	1.260	152	1.083	25
4. Beteró	680	105	540	35
5. Natzaret	896	109	769	18
12. CAMINS AL GRAU				
1. Aiora	3.787	501	3.217	69
2. Albors	1.265	156	1.077	32
3. La Creu del Grau	2.411	332	2.045	34
4. Camí Fondo	883	114	759	10
5. Penya-roja	938	144	761	33
13. ALGIRÓS				
1. L'Illa perduda	748	117	617	14
2. Ciutat Jardí	1.610	160	1.408	42
3. L'Amistat	1.485	181	1.288	16
4. La Bega Baixa	517	51	453	13
5. La Carrasca	374	47	316	11
14. BENIMACLET				
1. Benimaclet	3.510	477	2.972	61
2. Camí de Vera	355	33	310	12
15. RASCANYA				
1. Els Orriols	4.339	635	3.666	38
2. Torrefiel	3.918	620	3.263	35
3. Sant Llorenç	503	70	416	17
16. BENICALAP				
1. Benicalap	4.589	635	3.906	48
2. Ciutat Fallera	1.058	173	869	16
17. POBLES DEL NORD				
1. Benifaraig	28	5	20	3
2. Poble Nou	179	25	153	1
3. Carpesa	70	9	61	0
4. C. Bàrcena	25	6	19	0
5. Mauella	0	0	0	0
6. Massarrojos	80	16	63	1
7. Borbotó	31	5	26	0
18. POBLES DE L'OEST				
1. Benimàmet	1.429	198	1.218	13
2. Beniferri	81	11	69	1
19. POBLES DEL SUD				
1. El Forn d'Alcedo	95	14	80	1
2. El Castellar-l'Oliveral	349	50	298	1
3. Pinedo	136	15	113	8
4. El Saler	144	25	113	6
5. El Palmar	14	3	11	0
6. El Perellonet	71	8	58	5
7. La Torre	641	97	536	8
8. Faitanar	65	20	43	2

5.9 Població estrangera segons edat en 3 grups. Homes

5.9 Población extranjera según edad en 3 grupos. Hombres

	Total	0-15	16-64	65 i més
València	54.644	6.803	47.094	747
1. CIUTAT VELLA				
1. La Seu	173	19	150	4
2. La Xerea	227	7	214	6
3. El Carme	473	33	436	4
4. El Pilar	346	24	312	10
5. El Mercat	287	21	262	4
6. Sant Francesc	231	20	205	6
2. L'EIXAMPLE				
1. Russafa	2.533	258	2.240	35
2. El Pla del Remei	114	10	100	4
3. Gran Via	378	42	316	20
3. EXTRAMURS				
1. El Botànic	479	37	434	8
2. La Roqueta	548	56	488	4
3. La Petxina	817	100	700	17
4. Arrancapins	1.166	136	1.005	25
4. CAMPANAR				
1. Campanar	577	80	483	14
2. Les Tendetes	434	77	352	5
3. El Calvari	594	65	524	5
4. Sant Pau	545	88	442	15
5. LA SAÏDIA				
1. Marxalenes	973	134	826	13
2. Morvedre	834	128	698	8
3. Trinitat	647	100	536	11
4. Tormos	800	120	674	6
5. Sant Antoni	585	76	502	7
6. EL PLA DEL REAL				
1. Exposició	212	21	181	10
2. Mestalla	921	107	790	24
3. Jaume Roig	216	17	186	13
4. Ciutat Universitària	93	9	82	2
7. L'OLIVERETA				
1. Nou Moles	2.226	293	1.903	30
2. Soternes	415	44	367	4
3. Tres Forques	776	139	629	8
4. La Fontsanta	325	44	279	2
5. La Llum	251	40	209	2
8. PATRAIX				
1. Patraix	1.669	185	1.459	25
2. Sant Isidre	380	55	320	5
3. Vara de Quart	386	59	317	10
4. Safranar	242	29	204	9
5. Favara	326	34	291	1
9. JESÚS				
1. La Raiosa	1.530	177	1.338	15
2. L'Hort de Senabre	1.001	104	882	15
3. La Creu Coberta	426	56	365	5
4. Sant Marcel·lí	563	69	486	8
5. Camí Real	211	32	178	1

	Total	0-15	16-64	65 i més
10. QUATRE CARRERES				
1. Montolivet	1.687	214	1.452	21
2. En Corts	1.324	165	1.140	19
3. Malilla	1.141	141	989	11
4. La Fonteta Sant Lluís	209	27	180	2
5. Na Rovella	625	85	536	4
6. La Punta	86	10	76	0
7. Ciutat de les Arts i les Ciències	293	44	248	1
11. POBLATS MARÍTIMS				
1. El Grau	844	75	764	5
2. El Cabanyal-El Canyamellar	1.034	145	871	18
3. La Malva-rosa	713	76	627	10
4. Beteró	352	57	280	15
5. Natzaret	539	57	474	8
12. CAMINS AL GRAU				
1. Aiora	2.191	281	1.884	26
2. Albors	650	86	550	14
3. La Creu del Grau	1.372	159	1.201	12
4. Camí Fondo	498	54	440	4
5. Penya-roja	476	76	383	17
13. ALGIRÓS				
1. L'Illa Perduda	392	62	326	4
2. Ciutat Jardí	854	81	754	19
3. L'Amistat	842	87	750	5
4. La Bega Baixa	270	22	243	5
5. La Carrasca	194	19	172	3
14. BENIMACLET				
1. Benimaclet	1.945	252	1.674	19
2. Camí de Vera	189	17	168	4
15. RASCANYA				
1. Els Orriols	2.580	322	2.244	14
2. Torrefiel	2.080	333	1.735	12
3. Sant Llorenç	267	40	217	10
16. BENICALAP				
1. Benicalap	2.569	309	2.241	19
2. Ciutat Fallera	594	88	502	4
17. POBLES DEL NORD				
1. Benifaraig	14	2	11	1
2. Poble Nou	101	12	89	0
3. Carpesa	44	8	36	0
4. C. Bàrcena	18	4	14	0
5. Mauella	0	0	0	0
6. Massarrojos	38	10	28	0
7. Borbotó	13	2	11	0
18. POBLES DE L'OEST				
1. Benimàmet	812	105	701	6
2. Beniferri	40	6	33	1
19. POBLES DEL SUD				
1. El Forn d'Alcedo	47	6	40	1
2. El Castellar-l'Oliveral	198	25	172	1
3. Pinedo	66	6	57	3
4. El Saler	60	13	45	2
5. El Palmar	5	0	5	0
6. El Perellonet	36	4	30	2
7. La Torre	381	62	315	4
8. Faitanar	31	9	21	1

5.9 Població estrangera segons edat en 3 grups. Dones

5.9 Población extranjera según edad en 3 grupos. Mujeres

	Total	0-15	16-64	65 i més
València	45.176	6.503	37.639	1.034
1. CIUTAT VELLA				
1. La Seu	185	18	163	4
2. La Xerea	181	18	161	2
3. El Carme	263	24	234	5
4. El Pilar	320	33	282	5
5. El Mercat	210	20	186	4
6. Sant Francesc	271	19	241	11
2. L'EIXAMPLE				
1. Russafa	1.952	242	1.673	37
2. El Pla del Remei	149	10	134	5
3. Gran Via	452	49	382	21
3. EXTRAMURS				
1. El Botànic	374	48	317	9
2. La Roqueta	455	49	398	8
3. La Petxina	809	101	688	20
4. Arrancapins	1.076	111	940	25
4. CAMPANAR				
1. Campanar	581	84	481	16
2. Les Tendetes	475	82	382	11
3. El Calvari	441	56	377	8
4. Sant Pau	483	82	384	17
5. LA SAÏDIA				
1. Marxalenes	846	135	691	20
2. Morvedre	822	114	689	19
3. Trinitat	617	82	521	14
4. Tormos	601	88	502	11
5. Sant Antoni	512	55	443	14
6. EL PLA DEL REAL				
1. Exposició	200	17	169	14
2. Mestalla	848	99	732	17
3. Jaume Roig	228	17	189	22
4. Ciutat Universitària	92	5	85	2
7. L'OLIVERETA				
1. Nou Moles	1.863	290	1.536	37
2. Soternes	309	49	259	1
3. Tres Forques	659	104	544	11
4. La Font Santa	257	51	200	6
5. La Llum	250	51	194	5
8. PATRAIX				
1. Patraix	1.424	195	1.185	44
2. Sant Isidre	317	52	257	8
3. Vara de Quart	314	51	251	12
4. Safranar	234	30	197	7
5. Favara	191	25	161	5
9. JESÚS				
1. La Raiosa	1.115	150	945	20
2. L'Hort de Senabre	731	119	594	18
3. La Creu Coberta	343	71	263	9
4. Sant Marcel·lí	439	71	362	6
5. Camí Real	145	25	118	2

	Total	0-15	16-64	65 i més
10. QUATRE CARRERES				
1. Montolivet	1.553	255	1.277	21
2. En Corts	947	151	779	17
3. Malilla	960	148	782	30
4. La Fonteta Sant Lluís	171	34	136	1
5. Na Rovella	477	68	400	9
6. La Punta	62	12	49	1
7. Ciutat de les Arts i les Ciències	349	39	301	9
11. POBLATS MARÍTIMS				
1. El Grau	574	83	479	12
2. El Cabanyal-El Canyamellar	956	154	783	19
3. La Malva-rosa	547	76	456	15
4. Beteró	328	48	260	20
5. Natzaret	357	52	295	10
12. CAMINS AL GRAU				
1. Aiora	1.596	220	1.333	43
2. Albors	615	70	527	18
3. La Creu del Grau	1.039	173	844	22
4. Camí Fondo	385	60	319	6
5. Penya-roja	462	68	378	16
13. ALGIRÓS				
1. L'Illa Perduda	356	55	291	10
2. Ciutat Jardí	756	79	654	23
3. L'Amistat	643	94	538	11
4. La Bega Baixa	247	29	210	8
5. La Carrasca	180	28	144	8
14. BENIMACLET				
1. Benimaclet	1.565	225	1.298	42
2. Camí de Vera	166	16	142	8
15. RASCANYA				
1. Els Orriols	1.759	313	1.422	24
2. Torrefiel	1.838	287	1.528	23
3. Sant Llorenç	236	30	199	7
16. BENICALAP				
1. Benicalap	2.020	326	1.665	29
2. Ciutat Fallera	464	85	367	12
17. POBLES DEL NORD				
1. Benifaraig	14	3	9	2
2. Poble Nou	78	13	64	1
3. Carpesa	26	1	25	0
4. C. Bàrcena	7	2	5	0
5. Mauella	0	0	0	0
6. Massarrojos	42	6	35	1
7. Borbotó	18	3	15	0
18. POBLES DE L'OEST				
1. Benimàmet	617	93	517	7
2. Beniferri	41	5	36	0
19. POBLES DEL SUD				
1. El Forn d'Alcedo	48	8	40	0
2. El Castellar-l'Oliveral	151	25	126	0
3. Pinedo	70	9	56	5
4. El Saler	84	12	68	4
5. El Palmar	9	3	6	0
6. El Perellonet	35	4	28	3
7. La Torre	260	35	221	4
8. Faitanar	34	11	22	1

5.10 Població estrangera segons nacionalitat, per continents. Total

5.10 Población extranjera según nacionalidad, por continentes. Total

	Total U.E. (25)	Resta Europa	Àfrica	Amèrica del Nord	Amèrica Central	Amèrica del Sud	Àsia	Oceania	Altres situacions	
València	99.820	10.617	13.352	13.271	1.282	2.090	48.770	10.291	131	16
1. CIUTAT VELLA										
1. La Seu	358	144	32	23	13	13	123	3	7	0
2. La Xerea	408	85	51	104	17	8	129	11	3	0
3. El Carme	736	188	73	169	20	16	260	8	2	0
4. El Pilar	666	116	135	72	7	16	240	80	0	0
5. El Mercat	497	101	82	72	13	21	157	50	1	0
6. Sant Francesc	502	165	63	29	28	14	181	22	0	0
2. L'EIXAMPLE										
1. Russafa	4.485	545	413	566	68	64	2.304	522	3	0
2. El Pla del Remei	263	87	25	7	23	7	100	7	7	0
3. Gran Via	830	218	55	22	34	7	428	57	9	0
3. EXTRAMURS										
1. El Botànic	853	136	117	123	19	20	384	54	0	0
2. La Roqueta	1.003	98	70	84	10	15	562	160	0	4
3. La Petxina	1.626	184	171	116	29	52	938	135	1	0
4. Arrancapins	2.242	344	217	167	41	43	1.232	194	3	1
4. CAMPANAR										
1. Campanar	1.158	140	161	182	31	28	528	88	0	0
2. Les Tendetes	909	98	175	68	0	15	524	29	0	0
3. El Calvari	1.035	67	137	189	12	34	485	111	0	0
4. Sant Pau	1.028	218	96	103	32	23	363	191	2	0
5. LA SAÏDIA										
1. Marxalenes	1.819	115	329	263	11	40	954	107	0	0
2. Morvedre	1.656	158	252	170	10	31	984	49	1	1
3. Trinitat	1.264	172	185	93	24	42	665	82	0	1
4. Tormos	1.401	94	183	185	16	41	768	114	0	0
5. Sant Antoni	1.097	111	199	115	9	40	537	85	0	1
6. EL PLA DEL REAL										
1. Exposició	412	99	39	51	20	9	177	15	2	0
2. Mestalla	1.769	336	245	115	40	49	780	202	2	0
3. Jaume Roig	444	137	39	22	12	14	176	44	0	0
4. Ciutat Universitària	185	39	12	12	2	3	97	20	0	0
7. L'OLIVERETA										
1. Nou Moles	4.089	257	532	513	25	38	2.285	439	0	0
2. Soternes	724	61	116	118	6	32	300	89	0	2
3. Tres Forques	1.435	71	208	215	13	24	806	96	2	0
4. La Fontsanta	582	35	83	80	5	7	308	64	0	0
5. La Llum	501	45	86	46	7	8	194	115	0	0
8. PATRAIX										
1. Patraix	3.093	266	618	382	20	54	1.491	261	1	0
2. Sant Isidre	697	65	88	126	4	22	353	38	1	0
3. Vara de Quart	700	84	112	123	5	12	267	97	0	0
4. Safranar	476	53	44	59	4	15	251	50	0	0
5. Favara	517	23	104	42	3	14	212	119	0	0
9. JESÚS										
1. La Raiosa	2.645	157	285	340	12	68	1.415	368	0	0
2. L'Hort de Senabre	1.732	93	229	300	5	62	729	314	0	0
3. La Creu Coberta	769	47	65	138	4	30	360	125	0	0
4. Sant Marcel·lí	1.002	71	180	174	4	22	417	134	0	0
5. Camí Real	356	35	101	78	2	5	127	8	0	0

	Total U.E. (25)	Resta Europa	Àfrica	Amèrica del Nord	Amèrica Central	Amèrica del Sud	Àsia	Oceania	Altres situacions	
10. QUATRE CARRERES										
1. Montolivet	3.240	261	357	334	34	41	1.959	252	2	0
2. En Corts	2.271	107	173	245	4	53	1.196	491	1	1
3. Malilla	2.101	189	297	383	9	47	1.004	172	0	0
4. La Fonteta Sant Lluís	380	34	100	67	0	8	144	26	1	0
5. Na Rovella	1.102	71	132	186	3	27	493	190	0	0
6. La Punta	148	13	38	41	0	1	52	3	0	0
7. Ciutat Arts i les Ciències	642	179	89	24	15	26	258	47	4	0
11. POBLATS MARÍTIMS										
1. El Grau	1.418	103	287	294	5	34	489	205	1	0
2. El Cabanyal-Canyamelar	1.990	254	382	159	23	83	982	107	0	0
3. La Malva-rosa	1.260	185	283	181	24	32	495	60	0	0
4. Beteró	680	134	103	48	16	29	280	70	0	0
5. Natzaret	896	49	201	225	2	8	340	71	0	0
12. CAMINS AL GRAU										
1. Aiora	3.787	357	475	513	47	76	1.698	620	1	0
2. Albors	1.265	149	188	129	24	33	661	81	0	0
3. La Creu del Grau	2.411	181	368	317	24	24	1.019	474	4	0
4. Camí Fondo	883	63	129	72	5	20	419	175	0	0
5. Penya-roja	938	295	96	20	41	28	277	118	63	0
13. ALGIRÓS										
1. L'Illa Perduda	748	103	103	85	15	19	299	124	0	0
2. Ciutat Jardí	1.610	282	107	261	41	25	723	171	0	0
3. L'Amistat	1.485	105	197	139	28	14	764	238	0	0
4. La Bega Baixa	517	133	35	56	46	13	208	25	1	0
5. La Carrasca	374	69	12	85	22	10	121	54	1	0
14. BENIMACLET										
1. Benimaclet	3.510	431	403	433	63	75	1.781	320	4	0
2. Camí de Vera	355	76	38	49	10	7	158	17	0	0
15. RASCANYA										
1. Els Orriols	4.339	199	358	856	13	42	2.506	364	0	1
2. Torreïel	3.918	186	383	654	27	78	2.391	198	0	1
3. Sant Llorenç	503	123	51	49	26	11	185	58	0	0
16. BENICALAP										
1. Benicalap	4.589	275	568	775	20	94	2.349	507	0	1
2. Ciutat Fallera	1.058	45	92	187	3	7	621	103	0	0
17. POBLES DEL NORD										
1. Benifaraig	28	8	5	7	0	0	8	0	0	0
2. Poble Nou	179	19	26	31	2	5	75	21	0	0
3. Carpesa	70	4	29	12	0	2	21	1	0	1
4. C. Bàrcena	25	7	0	9	1	3	3	2	0	0
5. Mauella	0	0	0	0	0	0	0	0	0	0
6. Massarrojos	80	45	6	4	4	0	16	5	0	0
7. Borbotó	31	0	12	2	0	1	16	0	0	0
18. POBLES DE L'OEST										
1. Benimàmet	1.429	102	410	253	6	20	612	26	0	0
2. Beniferri	81	12	15	10	2	0	15	27	0	0
19. POBLES DEL SUD										
1. El Forn d'Alcedo	95	7	19	21	1	0	47	0	0	0
2. El Castellar-l'Oliveral	349	22	139	51	3	1	124	9	0	0
3. Pinedo	136	13	80	9	2	0	31	1	0	0
4. El Saler	144	50	51	3	7	2	28	2	0	1
5. El Palmar	14	2	3	0	0	2	7	0	0	0
6. El Perellonet	71	25	22	1	2	0	20	1	0	0
7. La Torre	641	43	83	131	2	10	274	97	1	0
8. Faitanar	65	49	0	4	0	1	10	1	0	0

5.10 Població estrangera segons nacionalitat, per continents. Homes

5.10 Población extranjera según nacionalidad, por continentes. Hombres

	Total U.E. (25)		Resta Europa	Àfrica	Amèrica del Nord	Amèrica Central	Amèrica del Sud	Àsia	Oceania	Altres situacions
València	54.644	5.910	6.852	9.417	624	935	22.948	7.865	78	15
1. CIUTAT VELLA										
1. La Seu	173	72	13	15	4	4	60	2	3	0
2. La Xerea	227	48	23	98	7	4	40	5	2	0
3. El Carme	473	100	45	164	10	9	137	7	1	0
4. El Pilar	346	64	53	53	4	5	105	62	0	0
5. El Mercat	287	61	45	59	8	11	75	27	1	0
6. Sant Francesc	231	99	30	14	13	4	64	7	0	0
2. L'EIXAMPLE										
1. Russafa	2.533	304	207	448	34	30	1.152	357	1	0
2. El Pla del Remei	114	46	9	2	12	1	38	2	4	0
3. Gran Via	378	113	14	13	17	2	187	28	4	0
3. EXTRAMURS										
1. El Botànic	479	84	63	115	10	10	158	39	0	0
2. La Roqueta	548	55	29	64	8	5	256	127	0	4
3. La Petxina	817	100	81	81	12	22	424	96	1	0
4. Arrancapins	1.166	206	108	119	18	23	567	121	3	1
4. CAMPANAR										
1. Campanar	577	75	81	121	13	9	232	46	0	0
2. Les Tendetes	434	47	83	42	0	8	237	17	0	0
3. El Calvari	594	38	79	138	6	15	226	92	0	0
4. Sant Pau	545	122	38	73	17	11	172	110	2	0
5. LA SAÏDIA										
1. Marxalenes	973	77	162	167	6	17	464	80	0	0
2. Morvedre	834	82	154	120	5	12	428	31	1	1
3. Trinitat	647	94	88	64	9	20	314	57	0	1
4. Tormos	800	50	108	136	11	15	393	87	0	0
5. Sant Antoni	585	71	103	92	2	12	252	52	0	1
6. EL PLA DEL REAL										
1. Exposició	212	50	15	42	9	1	84	10	1	0
2. Mestalla	921	184	118	76	19	28	348	147	1	0
3. Jaume Roig	216	66	16	18	7	6	65	38	0	0
4. Ciutat Universitària	93	21	4	7	1	2	45	13	0	0
7. L'OLIVERETA										
1. Nou Moles	2.226	152	270	337	10	17	1.086	354	0	0
2. Soternes	415	34	60	92	4	14	133	77	0	1
3. Tres Forques	776	41	107	147	4	12	388	76	1	0
4. La Font Santa	325	17	38	60	1	3	154	52	0	0
5. La Llum	251	15	35	17	2	5	89	88	0	0
8. PATRAIX										
1. Patraix	1.669	146	329	289	7	30	667	201	0	0
2. Sant Isidre	380	34	42	88	0	13	175	27	1	0
3. Vara de Quart	386	44	65	82	2	5	124	64	0	0
4. Safranar	242	35	22	31	0	8	111	35	0	0
5. Favara	326	14	58	33	0	6	100	115	0	0
9. JESÚS										
1. La Raiosa	1.530	85	145	242	4	35	697	322	0	0
2. L'Hort de Senabre	1.001	51	113	189	3	33	340	272	0	0
3. La Creu Coberta	426	30	37	88	2	13	154	102	0	0
4. Sant Marcel·lí	563	39	95	122	4	7	180	116	0	0
5. Camí Real	211	19	58	61	2	2	63	6	0	0

	Total	U.E. (25)	Resta Europa	Àfrica	Amèrica del Nord	Amèrica Central	Amèrica del Sud	Àsia	Oceania	Altres situacions
10. QUATRE CARRERES										
1. Montolivet	1.687	153	171	266	19	18	910	149	1	0
2. En Corts	1.324	63	100	152	2	29	584	392	1	1
3. Malilla	1.141	106	158	266	5	23	468	115	0	0
4. La Fonteta Sant Lluís	209	16	55	46	0	4	63	25	0	0
5. Na Rovella	625	35	63	121	2	13	231	160	0	0
6. La Punta	86	6	20	33	0	0	24	3	0	0
7. Ciutat Arts i les Ciències	293	103	26	15	7	10	103	27	2	0
11. POBLATS MARÍTIMS										
1. El Grau	844	53	159	208	2	13	231	178	0	0
2. El Cabanyal-Canyamelar	1.034	146	203	103	9	36	457	80	0	0
3. La Malva-rosa	713	116	161	129	11	16	236	44	0	0
4. Beteró	352	66	57	30	7	15	128	49	0	0
5. Natzaret	539	27	114	167	2	5	158	66	0	0
12. CAMINS AL GRAU										
1. Aiora	2.191	200	250	370	24	24	808	514	1	0
2. Albors	650	84	91	78	13	13	309	62	0	0
3. La Creu del Grau	1.372	107	194	211	14	11	472	362	1	0
4. Camí Fondo	498	34	56	52	2	14	199	141	0	0
5. Penya-roja	476	190	37	12	24	12	89	71	41	0
13. ALGIROS										
1. L'Illa Perduda	392	55	42	57	8	7	132	91	0	0
2. Ciutat Jardí	854	137	63	168	24	11	337	114	0	0
3. L'Amistat	842	54	102	98	16	9	353	210	0	0
4. La Bega Baixa	270	79	19	38	18	5	98	12	1	0
5. La Carrasca	194	46	6	55	10	1	49	26	1	0
14. BENIMACLET										
1. Benimaclet	1.945	230	213	339	37	27	888	209	2	0
2. Camí de Vera	189	40	20	33	6	4	77	9	0	0
15. RASCANYA										
1. Els Orriols	2.580	113	201	647	5	19	1.267	327	0	1
2. Torrefiel	2.080	98	190	431	10	34	1.172	144	0	1
3. Sant Llorenç	267	76	28	29	13	3	89	29	0	0
16. BENICALAP										
1. Benicalap	2.569	138	284	541	11	49	1.103	442	0	1
2. Ciutat Fallera	594	21	43	132	1	3	306	88	0	0
17. POBLES DEL NORD										
1. Benifaraig	14	4	3	5	0	0	2	0	0	0
2. Poble Nou	101	9	13	18	2	2	38	19	0	0
3. Carpesa	44	1	19	9	0	1	13	0	0	1
4. C. Bàrcena	18	4	0	8	0	2	2	2	0	0
5. Mauella	0	0	0	0	0	0	0	0	0	0
6. Massarrojos	38	26	2	3	2	0	3	2	0	0
7. Borbotó	13	0	8	2	0	0	3	0	0	0
18. POBLES DE L'OEST										
1. Benimàmet	812	74	224	176	3	7	310	18	0	0
2. Beniferri	40	7	9	5	1	0	4	14	0	0
19. POBLES DEL SUD										
1. El Forn d'Alcedo	47	6	9	12	0	0	20	0	0	0
2. El Castellar-l'Oliveral	198	11	75	41	2	0	62	7	0	0
3. Pinedo	66	9	43	2	1	0	11	0	0	0
4. El Saler	60	22	22	1	1	1	10	2	0	1
5. El Palmar	5	1	1	0	0	0	3	0	0	0
6. El Perellonet	36	17	8	1	1	0	8	1	0	0
7. La Torre	381	19	47	86	2	4	130	93	0	0
8. Faitanar	31	23	0	2	0	1	4	1	0	0

5.10 Població estrangera segons nacionalitat, per continents. Dones

5.10 Población extranjera según nacionalidad, por continentes. Mujeres

	Total U.E. (25)	Resta Europa	Àfrica	Amèrica del Nord	Amèrica Central	Amèrica del Sud	Àsia	Oceania	Altres situacions	
València	45.176	4.707	6.500	3.854	658	1.155	25.822	2.426	53	1
1. CIUTAT VELLA										
1. La Seu	185	72	19	8	9	9	63	1	4	0
2. La Xerea	181	37	28	6	10	4	89	6	1	0
3. El Carme	263	88	28	5	10	7	123	1	1	0
4. El Pilar	320	52	82	19	3	11	135	18	0	0
5. El Mercat	210	40	37	13	5	10	82	23	0	0
6. Sant Francesc	271	66	33	15	15	10	117	15	0	0
2. L'EIXAMPLE										
1. Russafa	1.952	241	206	118	34	34	1.152	165	2	0
2. El Pla del Remei	149	41	16	5	11	6	62	5	3	0
3. Gran Via	452	105	41	9	17	5	241	29	5	0
3. EXTRAMURS										
1. El Botànic	374	52	54	8	9	10	226	15	0	0
2. La Roqueta	455	43	41	20	2	10	306	33	0	0
3. La Petxina	809	84	90	35	17	30	514	39	0	0
4. Arrancapins	1.076	138	109	48	23	20	665	73	0	0
4. CAMPANAR										
1. Campanar	581	65	80	61	18	19	296	42	0	0
2. Les Tendetes	475	51	92	26	0	7	287	12	0	0
3. El Calvari	441	29	58	51	6	19	259	19	0	0
4. Sant Pau	483	96	58	30	15	12	191	81	0	0
5. LA SAÏDIA										
1. Marxalenes	846	38	167	96	5	23	490	27	0	0
2. Morvedre	822	76	98	50	5	19	556	18	0	0
3. Trinitat	617	78	97	29	15	22	351	25	0	0
4. Tormos	601	44	75	49	5	26	375	27	0	0
5. Sant Antoni	512	40	96	23	7	28	285	33	0	0
6. EL PLA DEL REAL										
1. Exposició	200	49	24	9	11	8	93	5	1	0
2. Mestalla	848	152	127	39	21	21	432	55	1	0
3. Jaume Roig	228	71	23	4	5	8	111	6	0	0
4. Ciutat Universitària	92	18	8	5	1	1	52	7	0	0
7. L'OLIVERETA										
1. Nou Moles	1.863	105	262	176	15	21	1.199	85	0	0
2. Soternes	309	27	56	26	2	18	167	12	0	1
3. Tres Forques	659	30	101	68	9	12	418	20	1	0
4. La Font Santa	257	18	45	20	4	4	154	12	0	0
5. La Llum	250	30	51	29	5	3	105	27	0	0
8. PATRAIX										
1. Patraix	1.424	120	289	93	13	24	824	60	1	0
2. Sant Isidre	317	31	46	38	4	9	178	11	0	0
3. Vara de Quart	314	40	47	41	3	7	143	33	0	0
4. Safranar	234	18	22	28	4	7	140	15	0	0
5. Favara	191	9	46	9	3	8	112	4	0	0
9. JESÚS										
1. La Raiosa	1.115	72	140	98	8	33	718	46	0	0
2. L'Hort de Senabre	731	42	116	111	2	29	389	42	0	0
3. La Creu Coberta	343	17	28	50	2	17	206	23	0	0
4. Sant Marcel·lí	439	32	85	52	0	15	237	18	0	0
5. Camí Real	145	16	43	17	0	3	64	2	0	0

	Total	U.E. (25)	Resta Europa	Àfrica	Amèrica del Nord	Amèrica Central	Amèrica del Sud	Àsia	Oceania	Altres situacions
10. QUATRE CARRERES										
1. Montolivet	1.553	108	186	68	15	23	1.049	103	1	0
2. En Corts	947	44	73	93	2	24	612	99	0	0
3. Malilla	960	83	139	117	4	24	536	57	0	0
4. La Fonteta Sant Lluís	171	18	45	21	0	4	81	1	1	0
5. Na Rovella	477	36	69	65	1	14	262	30	0	0
6. La Punta	62	7	18	8	0	1	28	0	0	0
7. Ciutat Arts i les Ciències	349	76	63	9	8	16	155	20	2	0
11. POBLATS MARÍTIMS										
1. El Grau	574	50	128	86	3	21	258	27	1	0
2. El Cabanyal-Canyamelar	956	108	179	56	14	47	525	27	0	0
3. La Malva-rosa	547	69	122	52	13	16	259	16	0	0
4. Beteró	328	68	46	18	9	14	152	21	0	0
5. Natzaret	357	22	87	58	0	3	182	5	0	0
12. CAMINS AL GRAU										
1. Aiora	1.596	157	225	143	23	52	890	106	0	0
2. Albors	615	65	97	51	11	20	352	19	0	0
3. La Creu del Grau	1.039	74	174	106	10	13	547	112	3	0
4. Camí Fondo	385	29	73	20	3	6	220	34	0	0
5. Penya-roja	462	105	59	8	17	16	188	47	22	0
13. ALGIRÓS										
1. L'Illa Perduda	356	48	61	28	7	12	167	33	0	0
2. Ciutat Jardí	756	145	44	93	17	14	386	57	0	0
3. L'Amistat	643	51	95	41	12	5	411	28	0	0
4. La Bega Baixa	247	54	16	18	28	8	110	13	0	0
5. La Carrasca	180	23	6	30	12	9	72	28	0	0
14. BENIMACLET										
1. Benimaclet	1.565	201	190	94	26	48	893	111	2	0
2. Camí de Vera	166	36	18	16	4	3	81	8	0	0
15. RASCANYA										
1. Els Orriols	1.759	86	157	209	8	23	1.239	37	0	0
2. Torrefiel	1.838	88	193	223	17	44	1.219	54	0	0
3. Sant Llorenç	236	47	23	20	13	8	96	29	0	0
16. BENICALAP										
1. Benicalap	2.020	137	284	234	9	45	1.246	65	0	0
2. Ciutat Fallera	464	24	49	55	2	4	315	15	0	0
17. POBLES DEL NORD										
1. Benifaraig	14	4	2	2	0	0	6	0	0	0
2. Poble Nou	78	10	13	13	0	3	37	2	0	0
3. Carpesa	26	3	10	3	0	1	8	1	0	0
4. C. Bàrcena	7	3	0	1	1	1	1	0	0	0
5. Mauella	0	0	0	0	0	0	0	0	0	0
6. Massarrojos	42	19	4	1	2	0	13	3	0	0
7. Borbotó	18	0	4	0	0	1	13	0	0	0
18. POBLES DE L'OEST										
1. Benimàmet	617	28	186	77	3	13	302	8	0	0
2. Beniferri	41	5	6	5	1	0	11	13	0	0
19. POBLES DEL SUD										
1. El Forn d'Alcedo	48	1	10	9	1	0	27	0	0	0
2. El Castellar-l'Oliveral	151	11	64	10	1	1	62	2	0	0
3. Pinedo	70	4	37	7	1	0	20	1	0	0
4. El Saler	84	28	29	2	6	1	18	0	0	0
5. El Palmar	9	1	2	0	0	2	4	0	0	0
6. El Perellonet	35	8	14	0	1	0	12	0	0	0
7. La Torre	260	24	36	45	0	6	144	4	1	0
8. Faitanar	34	26	0	2	0	0	6	0	0	0

5.11 Nacionalitats estrangeres majoritàries en cada barri.

5.11 Nacionalidades extranjeras mayoritarias en cada barrio.

	Nacionalitat	%	Nacionalitat	%	Nacionalitat	%	Nacionalitat	%
València	Equador	18,6	Colòmbia	10,4	Bolívia	8,2	Romania	6,0
1. CIUTAT VELLA								
1. La Seu	Itàlia	11,7	França	8,9	Argentina	8,7	Regne Unit	8,1
2. La Xerea	Mali	16,9	Bolívia	7,8	Romania	6,6	Equador	6,4
3. El Carme	Senegal	13,5	Equador	10,3	Argentina	9,0	Itàlia	8,6
4. El Pilar	Bolívia	13,2	Romania	8,4	Bulgària	6,9	Equador	6,6
5. El Mercat	Argentina	10,3	Xina	8,2	Itàlia	6,6	Bulgària	6,4
6. Sant Francesc	Itàlia	9,2	Equador	8,0	Bolívia	7,8	França	7,4
2. L'EIXAMPLE								
1. Russafa	Equador	25,2	Bolívia	11,0	Xina	7,5	Colòmbia	7,0
2. El Pla del Remei	Equador	11,4	França	10,3	Bolívia	9,9	Itàlia	8,4
3. Gran Via	Equador	14,3	Colòmbia	10,4	Bolívia	10,1	Argentina	8,1
3. EXTRAMURS								
1. El Botànic	Bolívia	12,5	Equador	12,0	Colòmbia	7,0	Romania	4,9
2. La Roqueta	Bolívia	27,0	Equador	13,9	Xina	6,6	Índia	6,3
3. La Petxina	Equador	19,5	Bolívia	14,9	Colòmbia	9,5	Argentina	6,0
4. Arrancapins	Equador	17,1	Bolívia	13,1	Colòmbia	9,7	Itàlia	5,9
4. CAMPANAR								
1. Campanar	Colòmbia	13,7	Equador	11,1	Argentina	7,9	Romania	6,5
2. Les Tendetes	Equador	25,2	Colòmbia	9,5	Bolívia	8,3	Argentina	8,0
3. El Calvari	Equador	16,8	Colòmbia	15,0	Bolívia	6,6	Índia	4,7
4. Sant Pau	Xina	11,4	Colòmbia	8,5	Argentina	7,9	Itàlia	7,4
5. LA SAÏDIA								
1. Marxalenes	Equador	27,2	Colòmbia	9,0	Romania	8,2	Bolívia	7,4
2. Morvedre	Equador	28,1	Bolívia	12,2	Colòmbia	6,6	Ucraïna	5,6
3. Trinitat	Equador	20,5	Colòmbia	10,6	Argentina	8,2	Bolívia	5,7
4. Tormos	Equador	23,3	Bolívia	11,5	Colòmbia	11,1	Romania	4,9
5. Sant Antoni	Equador	19,4	Colòmbia	7,9	Bolívia	7,7	Romania	7,0
6. EL PLA DEL REAL								
1. Exposició	Argentina	14,6	Equador	8,3	Itàlia	7,8	El Marroc	7,3
2. Mestalla	Colòmbia	16,6	Itàlia	9,7	Romania	8,3	Equador	7,3
3. Jaume Roig	Itàlia	11,9	Equador	10,1	Alemanya	9,0	Colòmbia	9,0
4. Ciutat Universitària	Argentina	14,6	Itàlia	13,0	Colòmbia	12,4	Equador	11,4
7. L'OLIVERETA								
1. Nou Moles	Equador	23,5	Bolívia	12,5	Colòmbia	8,7	Pakistan	6,0
2. Soternes	Equador	13,1	Colòmbia	9,5	Pakistan	8,4	Bolívia	8,0
3. Tres Forques	Equador	25,9	Bolívia	9,5	Colòmbia	9,4	Romania	8,4
4. La Font Santa	Equador	29,2	Armènia	7,9	Bolívia	7,2	Colòmbia	7,0
5. La Llum	Xina	12,0	Colòmbia	11,6	Equador	11,4	Pakistan	9,4
8. PATRAIX								
1. Patraix	Equador	15,1	Colòmbia	11,6	Bolívia	8,6	Romania	7,0
2. Sant Isidre	Equador	11,8	Colòmbia	11,6	Argentina	9,0	Romania	7,5
3. Vara de Quart	Colòmbia	12,0	Xina	10,7	Nigèria	7,9	Itàlia	6,3
4. Safranar	Colòmbia	12,4	Equador	11,6	Argentina	7,4	Bolívia	7,4
5. Favara	Pakistan	21,1	Equador	18,0	Bolívia	9,1	Bulgària	7,2
9. JESÚS								
1. La Raiosa	Equador	22,2	Colòmbia	10,9	Bolívia	10,0	Pakistan	9,3
2. L'Hort de Senabre	Equador	16,9	Pakistan	12,9	Colòmbia	9,6	Bolívia	6,4
3. La Creu Coberta	Equador	21,3	Pakistan	12,0	Bolívia	8,2	Colòmbia	8,1
4. Sant Marcel·lí	Colòmbia	13,5	Equador	13,0	Pakistan	10,6	Bulgària	9,1
5. Camí Real	Colòmbia	17,4	Romania	10,7	Bulgària	9,8	Equador	8,7

	Nacionalitat	%	Nacionalitat	%	Nacionalitat	%
València	Argentina	4,6	Pakistan	4,0	Itàlia	3,7
1. CIUTAT VELLA						
1. La Seu	Bolívia	6,7	Colòmbia	6,4	Alemanya	4,7
2. La Xerea	França	5,4	Colòmbia	5,4	Regne Unit	4,7
3. El Carme	Romania	6,3	Alemanya	4,5	França	4,2
4. El Pilar	Pakistan	5,9	Itàlia	5,6	Colòmbia	5,6
5. El Mercat	Romania	6,0	Equador	5,2	Colòmbia	5,0
6. Sant Francesc	Argentina	6,6	Bulgària	5,2	Regne Unit	4,4
2. L'EIXAMPLE						
1. Russafa	El Marroc	5,7	Algèria	3,5	Romania	3,2
2. El Pla del Remei	Colòmbia	6,5	EUA	5,3	Argentina	4,6
3. Gran Via	Itàlia	5,9	França	5,4	Xina	4,6
3. EXTRAMURS						
1. El Botànic	Argentina	4,8	Senegal	4,6	Itàlia	4,3
2. La Roqueta	Colòmbia	5,7	Argentina	4,0	Itàlia	3,5
3. La Petxina	Itàlia	4,1	Romania	4,0	El Marroc	3,9
4. Arrancapins	Xina	5,8	Argentina	5,7	Romania	5,0
4. CAMPANAR						
1. Campanar	Nigèria	6,4	Xina	6,4	Bolívia	5,6
2. Les Tendetes	Ucraïna	5,9	Itàlia	4,8	Romania	4,5
3. El Calvari	Senegal	4,1	Romania	4,0	Armènia	4,0
4. Sant Pau	Veneçuela	4,6	Nigèria	4,5	Equador	4,5
5. LA SAÏDIA						
1. Marxalenes	Armènia	4,1	Algèria	3,8	Nigèria	3,4
2. Morvedre	Romania	5,0	Argentina	3,7	El Marroc	3,3
3. Trinitat	Bulgària	4,3	Itàlia	4,2	Ucraïna	4,0
4. Tormos	El Marroc	4,7	Argentina	4,1	Nigèria	3,7
5. Sant Antoni	Ucraïna	6,0	Argentina	5,3	Itàlia	3,8
6. EL PLA DEL REAL						
1. Exposició	Alemanya	5,8	França	5,3	Romania	5,3
2. Mestalla	Argentina	7,1	Bolívia	5,5	Xina	5,3
3. Jaume Roig	Bolívia	7,0	Argentina	6,5	Pakistan	5,6
4. Ciutat Universitària	Xina	9,7	Bolívia	5,4	El Marroc	4,3
7. L'OLIVERETA						
1. Nou Moles	Romania	5,4	Argentina	5,1	Xina	3,2
2. Soternes	Romania	7,2	Argentina	4,6	Bulgària	4,4
3. Tres Forques	El Marroc	6,0	Pakistan	4,6	Perú	3,2
4. La Fontsanta	Nigèria	6,7	Xina	5,0	Pakistan	3,6
5. La Llum	Romania	8,0	Argentina	5,6	Brasil	4,4
8. PATRAIX						
1. Patraix	Argentina	5,1	Armènia	3,7	Bulgària	3,5
2. Sant Isidre	El Marroc	6,9	Bolívia	5,0	Nigèria	4,7
3. Vara de Quart	Bolívia	5,7	Uruguai	5,6	Armènia	5,1
4. Safranar	Uruguai	4,6	Xina	4,0	Índia	4,0
5. Favara	Colòmbia	6,4	Romania	5,2	Armènia	5,2
9. JESÚS						
1. La Raiosa	Romania	4,9	Argentina	3,9	Xina	3,3
2. L'Hort de Senabre	Romania	4,8	Senegal	4,3	Bulgària	3,8
3. La Creu Coberta	Romania	5,9	El Marroc	4,7	Xina	3,8
4. Sant Marcel·lí	Romania	6,8	Nigèria	4,5	El Marroc	3,9
5. Camí Real	Portugal	4,8	Argentina	4,8	Mali	4,5

	Nacionalitat	% Nacionalitat	% Nacionalitat	% Nacionalitat	% Nacionalitat	% Nacionalitat	% Nacionalitat	
10. QUATRE CARRERES								
1. Montolivet	Equador	30,0	Colòmbia	10,1	Bolívia	10,0	Romania	5,3
2. En Corts	Equador	25,8	Pakistan	12,3	Colòmbia	11,4	Xina	8,4
3. Malilla	Equador	19,6	Colòmbia	8,6	Romania	7,3	Bolívia	6,5
4. La Fonteta Sant Lluís	Romania	14,2	Colòmbia	12,6	Equador	12,1	Bulgària	7,6
5. Na Rovella	Equador	24,2	Colòmbia	8,9	Pakistan	7,5	Bulgària	6,3
6. La Punta	Algèria	20,3	Romania	17,6	Colòmbia	16,2	Equador	8,8
7. Ciutat Arts i les Ciències	Colòmbia	13,1	Itàlia	10,4	Argentina	9,2	Veneçuela	5,3
11. POBLATS MARÍTIMS								
1. El Grau	Romania	11,1	Equador	10,5	Colòmbia	10,3	Bulgària	6,3
2. El Cabanyal-El Canyamelar	Colòmbia	14,1	Equador	11,7	Romania	10,3	Bolívia	9,2
3. La Malva-rosa	Colòmbia	15,2	Romania	9,1	Equador	7,8	Nigèria	5,4
4. Beteró	Colòmbia	9,7	Itàlia	9,3	Romania	9,3	Uruguai	7,9
5. Natzaret	Bolívia	16,6	Romania	11,6	Equador	8,0	Bulgària	7,7
12. CAMINS AL GRAU								
1. Aiora	Colòmbia	15,6	Equador	11,5	Pakistan	9,3	Romania	5,8
2. Albors	Colòmbia	14,5	Equador	13,2	Bolívia	11,9	Romania	8,2
3. La Creu del Grau	Colòmbia	12,9	Equador	12,5	Romania	9,3	Pakistan	8,0
4. Camí Fondo	Colòmbia	15,5	Equador	12,6	Pakistan	10,8	Romania	7,7
5. Penya-roja	Colòmbia	10,6	Itàlia	10,0	Argentina	7,0	Regne Unit	5,0
13. ALGIRÓS								
1. L'Illa Perduda	Colòmbia	15,2	Equador	6,4	Romania	6,3	Xina	6,1
2. Ciutat Jardí	Colòmbia	15,3	El Marroc	9,3	Itàlia	7,1	Bolívia	6,8
3. L'Amistat	Colòmbia	17,2	Bolívia	12,4	Equador	11,7	Pakistan	9,1
4. La Bega Baixa	Colòmbia	13,0	Itàlia	10,8	Argentina	8,9	Mèxic	6,6
5. La Carrasca	El Marroc	15,0	Argentina	8,3	Itàlia	7,0	Colòmbia	6,7
14. BENIMACLET								
1. Benimaclet	Equador	18,8	Colòmbia	9,8	Bolívia	7,0	Argentina	6,5
2. Camí de Vera	Colòmbia	22,0	Argentina	9,0	Romania	6,2	Itàlia	5,9
15. RASCANYA								
1. Els Orriols	Equador	37,8	Bolívia	7,8	Colòmbia	6,8	Nigèria	5,6
2. Torreïel	Equador	38,6	Bolívia	8,5	Colòmbia	7,0	Nigèria	5,9
3. Sant Llorenç	Colòmbia	10,3	Xina	8,5	Argentina	8,2	Itàlia	8,0
16. BENICALAP								
1. Benicalap	Equador	22,5	Colòmbia	11,5	Bolívia	8,0	Pakistan	5,2
2. Ciutat Fallera	Equador	26,6	Colòmbia	12,8	Bolívia	12,4	Índia	4,5
17. POBLES DEL NORD								
1. Benifaraig	Itàlia	14,3	Romania	14,3	Tunísia	14,3	Colòmbia	14,3
2. Poble Nou	Equador	27,9	Romania	11,2	Guinea Eq.	6,1	Bolívia	5,6
3. Carpesa	Ucraïna	22,9	Equador	18,6	Algèria	11,4	Romania	8,6
4. C. Bàrcena	Itàlia	24,0	Algèria	24,0	Ghana	12,0	Cuba	12,0
5. Mauella	-	-	-	-	-	-	-	-
6. Massarrojos	França	16,3	Regne Unit	15,0	Alemanya	15,0	Equador	8,8
7. Borbotó	Romania	29,0	Colòmbia	25,8	Equador	12,9	Moldàvia	9,7
18. POBLES DE L'OEST								
1. Benimàmet	Romania	14,8	Equador	11,5	Colòmbia	10,0	Bolívia	8,2
2. Beniferri	Xina	28,4	Romania	9,9	Bulgària	8,6	Polònia	4,9
19. POBLES DEL SUD								
1. El Forn d'Alcedo	Equador	32,6	Romania	13,7	Mali	9,5	Colòmbia	7,4
2. El Castellar-l'Oliveral	Romania	30,1	Equador	17,5	Algèria	7,2	Bulgària	6,9
3. Pinedo	Romania	46,3	Bulgària	10,3	Colòmbia	5,9	Bolívia	5,1
4. El Saler	Romania	22,2	França	11,1	Itàlia	6,9	Rússia	5,6
5. El Palmar	Colòmbia	50,0	Portugal	14,3	Romania	14,3	Bulgària	7,1
6. El Perellonet	Romania	29,6	Colòmbia	16,9	Itàlia	12,7	França	9,9
7. La Torre	Equador	23,6	Pakistan	13,1	Colòmbia	7,5	Romania	6,9
8. Faitanar	Portugal	60,0	Bolívia	7,7	França	6,2	Polònia	6,2

	Nacionalitat	%	Nacionalitat	%	Nacionalitat	%
10. QUATRE CARRERES						
1. Montolivet	Xina	4,8	Argentina	3,7	Bulgària	3,5
2. En Corts	Bolívia	7,9	Romania	4,3	El Marroc	4,1
3. Malilla	Argentina	4,9	Xina	4,9	Bulgària	4,4
4. La Fonteta Sant Lluís	El Marroc	7,4	Bolívia	7,1	Pakistan	6,3
5. Na Rovella	Índia	5,2	Bolívia	4,7	Nigèria	4,4
6. La Punta	França	4,7	Nigèria	4,7	Bolívia	4,1
7. Ciutat Arts i les Ciències	Romania	4,8	França	4,5	Brasil	4,2
11. POBLATS MARÍTIMS						
1. El Grau	Índia	6,1	El Marroc	5,6	Algèria	4,9
2. El Cabanyal-El Canyamellar	Itàlia	5,0	Bulgària	4,3	Argentina	4,2
3. La Malva-rosa	Bolívia	4,6	Argentina	4,5	Bulgària	4,4
4. Beteró	Argentina	6,5	França	4,4	Veneçuela	4,4
5. Natzaret	Colòmbia	7,0	Nigèria	6,6	El Marroc	6,5
12. CAMINS AL GRAU						
1. Aiora	Bolívia	5,3	Argentina	5,0	Xina	4,2
2. Albors	Argentina	5,7	Itàlia	5,0	Bulgària	4,4
3. La Creu del Grau	Nigèria	5,6	Bolívia	5,5	Argentina	4,2
4. Camí Fondo	Xina	6,9	Bulgària	5,4	Argentina	4,9
5. Penya-roja	Nova Zelanda	4,8	Japó	4,6	França	4,4
13. ALGIRÓS						
1. L'Illa Perduda	Itàlia	5,7	Argentina	5,6	Bolívia	5,6
2. Ciutat Jardí	Xina	6,6	Argentina	6,3	Equador	5,3
3. L'Amistat	Romania	6,1	Bulgària	5,0	El Marroc	4,6
4. La Bega Baixa	El Marroc	5,8	Brasil	5,8	Bolívia	5,2
5. La Carrasca	Xina	5,9	Veneçuela	4,8	Mèxic	4,3
14. BENIMACLET						
1. Benimaclet	Xina	6,4	Romania	6,0	Itàlia	5,0
2. Camí de Vera	Equador	5,9	Algèria	4,8	Regne Unit	3,7
15. RASCANYA						
1. Els Orriols	Algèria	5,5	Pakistan	5,0	Romania	4,3
2. Torrefiel	Romania	4,3	Algèria	3,2	El Marroc	2,5
3. Sant Llorenç	Equador	6,8	Alemanya	5,2	França	5,0
16. BENICALAP						
1. Benicalap	Romania	4,8	Algèria	4,4	Bulgària	3,0
2. Ciutat Fallera	El Marroc	4,4	Nigèria	4,3	Romania	3,3
17. POBLES DEL NORD						
1. Benifaraig	El Marroc	10,7	Bulgària	3,6	França	3,6
2. Poble Nou	Índia	5,6	Algèria	5,0	Nigèria	4,5
3. Carpesa	Bulgària	5,7	Colòmbia	5,7	Nigèria	4,3
4. C. Bàrcena	Pakistan	8,0	França	4,0	Mèxic	4,0
5. Mauella	-	-	-	-	-	-
6. Massarrojos	Romania	6,3	EUA	5,0	Japó	5,0
7. Borbotó	Bolívia	9,7	Ghana	3,2	El Marroc	3,2
18. POBLES DE L'OEST						
1. Benimàmet	El Marroc	7,1	Bulgària	5,0	Argentina	4,3
2. Beniferri	Líbia	4,9	Veneçuela	4,9	Índia	4,9
19. POBLES DEL SUD						
1. El Forn d'Alcedo	Bulgària	6,3	Nigèria	5,3	Itàlia	3,2
2. El Castellar-l'Oliveral	Colòmbia	6,6	Bolívia	5,4	El Marroc	3,7
3. Pinedo	Brasil	5,1	Itàlia	2,9	Algèria	2,9
4. El Saler	Argentina	4,9	Equador	4,9	Regne Unit	4,2
5. El Palmar	Cuba	7,1	Hondures	7,1	Albània	0,0
6. El Perellonet	Regne Unit	4,2	Alemanya	2,8	EUA	2,8
7. La Torre	Bolívia	6,7	El Marroc	6,4	Nigèria	4,4
8. Faitanar	El Marroc	6,2	Equador	6,2	Itàlia	1,5

5.12 Població que viu en col·lectius segons sexe.

5.12 Población que vive en colectivos según sexo.

	Total	Homes	Dones
València	4.119	1.715	2.404
1. CIUTAT VELLA			
1. La Seu	161	91	70
2. La Xerea	91	31	60
3. El Carme	135	34	101
4. El Pilar	292	107	185
5. El Mercat	98	63	35
6. Sant Francesc	40	9	31
2. L'EIXAMPLE			
1. Russafa	43	24	19
2. El Pla del Remei	78	42	36
3. Gran Via	41	10	31
3. EXTRAMURS			
1. El Botànic	204	137	67
2. La Roqueta	44	37	7
3. La Petxina	126	21	105
4. Arrancapins	48	19	29
4. CAMPANAR			
1. Campanar	87	39	48
2. Les Tendetes	14	0	14
3. El Calvari	0	0	0
4. Sant Pau	138	70	68
5. LA SAÏDIA			
1. Marxalenes	6	0	6
2. Morvedre	447	90	357
3. Trinitat	48	14	34
4. Tormos	14	12	2
5. Sant Antoni	108	108	0
6. EL PLA DEL REAL			
1. Exposició	53	19	34
2. Mestalla	14	10	4
3. Jaume Roig	6	6	0
4. Ciutat Universitària	16	11	5
7. L'OLIVERETA			
1. Nou Moles	39	24	15
2. Soternes	24	0	24
3. Tres Forques	142	10	132
4. La Font Santa	27	12	15
5. La Llum	88	18	70
8. PATRAIX			
1. Patraix	355	262	93
2. Sant Isidre	1	0	1
3. Vara de Quart	28	20	8
4. Safranar	0	0	0
5. Favara	4	4	0
9. JESÚS			
1. La Raiosa	0	0	0
2. L'Hort de Senabre	0	0	0
3. La Creu Coberta	29	22	7
4. Sant Marcel·lí	50	36	14
5. Camí Real	0	0	0

	Total	Homes	Dones
10. QUATRE CARRERES			
1. Montolivet	10	0	10
2. En Corts	0	0	0
3. Malilla	11	11	0
4. La Fonteta Sant Lluís	11	6	5
5. Na Rovella	28	17	11
6. La Punta	8	0	8
7. Ciutat De les Arts i les Ciències	16	7	9
11. POBLATS MARÍTIMS			
1. El Grau	3	3	0
2. El Cabanyal-El Canyamelar	149	29	120
3. La Malva-rosa	47	15	32
4. Beteró	17	7	10
5. Natzaret	18	15	3
12. CAMINS AL GRAU			
1. Aiora	40	21	19
2. Albors	104	7	97
3. La Creu del Grau	0	0	0
4. Camí Fondo	0	0	0
5. Penya-roja	2	2	0
13. ALGIRÓS			
1. L'Illa Perduda	0	0	0
2. Ciutat Jardí	11	11	0
3. L'Amistat	3	0	3
4. La Bega Baixa	48	33	15
5. La Carrasca	29	16	13
14. BENIMACLET			
1. Benimaclet	113	16	97
2. Camí de Vera	0	0	0
15. RASCANYA			
1. Els Orriols	62	22	40
2. Torrefiel	0	0	0
3. Sant Llorenç	0	0	0
16. BENICALAP			
1. Benicalap	81	39	42
2. Ciutat Fallera	0	0	0
17. POBLES DEL NORD			
1. Benifaraig	0	0	0
2. Poble Nou	0	0	0
3. Carpesa	0	0	0
4. Cases de Bàrcena	0	0	0
5. Mauella	0	0	0
6. Massarrojos	78	10	68
7. Borbotó	0	0	0
18. POBLES DE L'OEST			
1. Benimàmet	54	1	53
2. Beniferri	0	0	0
19. POBLES DEL SUD			
1. El Forn d'Alcedo	0	0	0
2. El Castellar-l'Oliveral	5	0	5
3. Pinedo	21	11	10
4. El Saler	1	0	1
5. El Palmar	0	0	0
6. El Perellonet	10	4	6
7. La Torre	0	0	0
8. Faitanar	0	0	0

6. CLASSIFICACIONS DE LA POBLACIÓ PER SECCIONS CENSALS

6.1 Població segons edat en tres grups per sexe.

6.1 Población según edad en tres grupos por sexo.

	Seccions	Homes				Dones			
		Total	0-15	16-64	65 i més	Total	0-15	16-64	65 i més
Total		389.677	58.553	276.602	54.522	417.719	55.686	277.520	84.513
1. CIUTAT VELLA									
1. La Seu	1	391	69	276	46	412	54	270	88
	2	434	48	314	72	532	57	331	144
	3	473	54	327	92	489	56	287	146
2. La Xerea	5	496	60	355	81	605	70	377	158
	7	351	46	246	59	405	43	257	105
	8	481	53	368	60	504	51	301	152
	9	473	61	296	116	569	49	341	179
3. El Carme	10	441	55	315	71	495	33	327	135
	11	671	68	515	88	693	56	471	166
	12	352	33	271	48	359	48	232	79
	13	343	40	221	82	376	38	200	138
	14	363	33	275	55	329	21	181	127
	17	387	37	283	67	425	32	269	124
	18	392	46	296	50	391	47	241	103
4. El Pilar	19	852	105	633	114	849	75	586	188
	22	685	74	473	138	749	74	468	207
	23	423	59	285	79	428	39	257	132
5. El Mercat	24	472	59	343	70	543	59	340	144
	25	498	65	347	86	460	44	302	114
	26	637	69	477	91	653	52	433	168
6. Sant Francesc	28	422	49	315	58	489	54	284	151
	30	411	53	274	84	495	53	284	158
	31	410	47	284	79	474	55	293	126
	32	608	71	417	120	740	61	465	214
	34	719	101	486	132	897	94	549	254
2. L'EIXAMPLE									
1. Russafa	1	449	53	299	97	609	56	348	205
	3	467	49	343	75	539	45	346	148
	4	654	108	413	133	845	106	459	280
	6	613	101	392	120	747	94	423	230
	8	572	81	382	109	677	77	393	207
	9	518	70	370	78	560	60	357	143
	10	411	66	272	73	499	69	298	132
	13	635	74	466	95	710	70	452	188
	14	341	37	249	55	416	54	267	95
	15	589	64	456	69	653	78	424	151
	16	705	53	550	102	726	82	471	173
	18	343	50	227	66	391	41	261	89
	19	649	80	484	85	683	64	436	183
	20	561	98	398	65	581	94	376	111
	21	468	76	319	73	497	82	304	111
	22	589	88	375	126	722	90	417	215
	23	611	106	405	100	679	73	446	160
	24	364	41	246	77	452	44	272	136
	25	388	38	287	63	447	46	283	118
	26	481	57	361	63	554	63	354	137
	30	523	46	415	62	499	53	330	116
	31	571	54	435	82	604	65	372	167
	32	468	66	329	73	539	80	349	110

	Homes					Dones			
	Seccions	Total	0-15	16-64	65 i més	Total	0-15	16-64	65 i més
2. El Pla del Remei	33	704	107	466	131	871	81	564	226
	35	511	80	330	101	608	62	383	163
	36	344	52	233	59	432	46	285	101
	37	359	88	219	52	417	73	256	88
	38	256	32	168	56	319	32	193	94
	39	293	40	184	69	376	43	243	90
	40	379	37	262	80	467	49	267	151
	41	349	43	251	55	422	58	257	107
3. Gran Via	42	471	69	313	89	603	74	343	186
	43	308	47	204	57	370	32	234	104
	44	344	64	233	47	389	40	253	96
	45	635	136	417	82	799	128	487	184
	46	453	85	282	86	532	58	324	150
	47	379	66	258	55	476	56	294	126
	50	523	78	369	76	656	93	394	169
	51	288	53	174	61	388	53	210	125
	52	351	59	227	65	413	55	245	113
	53	412	88	266	58	498	73	285	140
	54	335	58	208	69	412	66	207	139
	55	619	115	388	116	728	88	407	233
	57	475	92	301	82	568	72	325	171
3. EXTRAMURS									
1. El Botànic	1	377	54	246	77	464	66	271	127
	2	687	110	460	117	790	86	498	206
	4	902	89	666	147	928	90	574	264
	7	525	54	375	96	557	59	337	161
	8	585	94	397	94	711	85	425	201
2. La Roqueta	10	864	110	630	124	917	88	589	240
	13	548	69	382	97	615	59	383	173
	14	314	29	205	80	398	43	232	123
	15	484	70	336	78	628	84	377	167
3. La Petxina	17	620	94	420	106	786	87	472	227
	18	359	59	228	72	471	50	275	146
	19	522	81	350	91	634	92	382	160
	20	646	120	435	91	758	118	454	186
	21	628	107	423	98	731	88	462	181
	23	329	59	216	54	429	59	232	138
	24	305	37	195	73	398	43	222	133
	25	478	65	324	89	569	65	358	146
	26	640	80	441	119	678	85	414	179
	27	266	47	150	69	348	49	188	111
	28	897	157	564	176	1.071	142	684	245
	29	412	50	284	78	520	64	303	153
	30	484	91	316	77	577	76	368	133
	32	426	53	277	96	572	59	322	191
4. Arrancapins	33	443	67	290	86	522	56	318	148
	34	622	72	410	140	733	71	426	236
	35	855	107	621	127	931	109	637	185
	36	708	102	492	114	863	106	538	219
	37	559	83	372	104	655	65	416	174
	38	314	53	190	71	359	36	218	105
	40	441	70	290	81	539	76	312	151
	41	960	146	660	154	1.099	126	633	340

	Homes					Dones			
	Seccions	Total	0-15	16-64	65 i més	Total	0-15	16-64	65 i més
4. Arrancapins	44	761	116	528	117	881	107	557	217
(Continuació)	46	301	29	206	66	381	30	226	125
	47	804	97	593	114	879	101	592	186
	48	808	101	562	145	1.020	116	675	229
	49	490	68	329	93	633	77	383	173
	50	604	72	416	116	765	91	466	208
	51	503	69	338	96	583	83	361	139
	52	880	137	581	162	1.076	129	641	306
	53	448	84	294	70	511	52	331	128
	55	428	60	287	81	479	50	306	123
4. CAMPANAR									
1. Campanar	1	671	97	478	96	768	94	518	156
	2	374	40	271	63	434	57	285	92
	3	720	107	520	93	767	95	527	145
	4	434	50	304	80	494	48	322	124
	5	668	85	535	48	722	91	572	59
	6	810	121	626	63	846	85	682	79
	20	755	101	558	96	763	96	544	123
	21	898	127	692	79	997	133	764	100
	22	623	78	452	93	704	80	511	113
2. Les Tendetes	7	657	93	470	94	803	88	519	196
	8	518	63	398	57	566	57	423	86
	9	511	62	361	88	610	68	408	134
	10	532	73	377	82	599	86	415	98
	11	422	39	311	72	497	51	336	110
3. El Calvari	12	849	94	613	142	851	89	517	245
	14	416	66	268	82	490	55	316	119
	15	586	55	383	148	643	53	387	203
	16	671	55	454	162	764	71	435	258
4. Sant Pau	17	1.000	127	805	68	1.054	138	818	98
	18	851	109	664	78	863	123	669	71
	19	978	219	724	35	960	211	699	50
	23	508	58	394	56	531	60	379	92
	24	1.318	294	961	63	1.346	281	985	80
	25	935	190	677	68	931	141	703	87
5. LA SAÏDIA									
1. Marxalenes	1	575	75	398	102	687	75	457	155
	2	432	68	317	47	506	72	358	76
	3	401	51	265	85	449	44	275	130
	4	747	106	513	128	808	112	529	167
	5	621	92	439	90	709	68	478	163
	6	598	69	404	125	732	71	483	178
	7	524	65	342	117	642	71	379	192
	8	987	124	702	161	1.095	124	720	251
	9	540	68	390	82	595	87	398	110
2. Morvedre	10	440	67	298	75	476	43	295	138
	11	544	58	368	118	656	70	384	202
	13	636	105	425	106	695	76	437	182
	14	355	53	241	61	432	69	247	116
	15	685	104	486	95	769	84	510	175
	16	554	102	367	85	620	93	396	131
	17	369	41	191	137	600	42	272	286
	18	366	54	237	75	406	47	241	118
	19	961	133	687	141	1.087	142	714	231

	Seccions	Homes				Dones				
		Total	0-15	16-64	65 i més	Total	0-15	16-64	65 i més	
3. Trinitat	21	681	60	484	137	797	86	493	218	
	22	748	89	478	181	936	81	527	328	
	25	337	47	226	64	386	39	261	86	
	26	762	110	517	135	831	87	517	227	
	27	853	113	594	146	1.041	134	687	220	
	28	482	58	356	68	556	55	375	126	
4. Tormos	29	303	49	187	67	373	48	191	134	
	30	336	50	218	68	338	36	229	73	
	31	594	119	400	75	580	98	375	107	
	33	913	171	646	96	961	142	671	148	
	34	777	105	523	149	773	88	436	249	
	36	649	100	446	103	692	99	450	143	
5. Sant Antoni	43	949	194	692	63	897	152	656	89	
	37	405	79	271	55	453	65	298	90	
	38	666	120	491	55	742	124	514	104	
	39	908	128	633	147	938	122	645	171	
	40	1.024	156	732	136	1.134	154	783	197	
	41	1.136	168	843	125	1.225	183	857	185	
6. EL PLA DEL REAL	42	830	113	573	144	886	103	559	224	
	1. Exposició	1	622	103	437	82	734	103	497	134
		2	806	152	544	110	907	128	595	184
		3	368	52	262	54	419	55	271	93
		4	350	57	210	83	413	50	244	119
		5	486	74	339	73	556	88	344	124
		6	610	103	403	104	713	109	488	116
	2. Mestalla	7	597	99	408	90	668	99	418	151
		8	972	146	682	144	1.120	141	742	237
		9	754	115	500	139	873	110	525	238
		11	449	64	310	75	541	74	341	126
		12	479	62	335	82	540	80	350	110
		13	595	99	389	107	661	73	450	138
	3. Jaume Roig	14	782	126	562	94	833	160	545	128
		15	963	179	666	118	1.090	145	763	182
		26	835	181	577	77	935	163	680	92
		27	642	126	450	66	685	142	471	72
		16	408	65	291	52	427	55	305	67
		17	491	91	317	83	591	81	377	133
	4. Ciutat Universitària	18	508	75	320	113	606	91	344	171
		19	541	72	371	98	614	89	394	131
		20	343	48	240	55	385	58	242	85
21		524	112	355	57	528	86	363	79	
22		443	61	314	68	542	71	376	95	
23		568	83	408	77	639	102	415	122	
	24	656	100	464	92	804	107	549	148	

	Seccions	Total	Homes			Dones			
			0-15	16-64	65 i més	Total	0-15	16-64	65 i més
7. L'OLIVERETA									
1. Nou Moles	1	603	72	444	87	676	80	455	141
	2	919	123	651	145	1.016	126	667	223
	3	741	125	518	98	833	90	570	173
	4	508	69	343	96	563	46	343	174
	5	421	58	294	69	441	55	281	105
	6	544	63	363	118	654	68	376	210
	7	566	80	378	108	647	58	413	176
	8	364	47	222	95	419	36	246	137
	9	520	55	359	106	651	37	386	228
	10	641	103	440	98	696	112	443	141
	11	345	42	217	86	385	51	179	155
	12	520	66	356	98	574	84	336	154
	13	366	54	236	76	404	55	212	137
	14	548	67	367	114	564	52	346	166
	15	501	75	331	95	515	75	314	126
	16	950	135	649	166	1.056	135	690	231
	17	995	129	716	150	1.134	155	737	242
	18	659	88	464	107	719	87	478	154
	19	814	126	579	109	832	143	535	154
	20	840	133	567	140	923	112	609	202
	41	565	71	417	77	602	65	426	111
2. Soternes	21	683	93	483	107	712	92	490	130
	22	782	99	581	102	811	112	542	157
	23	367	51	245	71	466	58	287	121
	24	683	103	477	103	708	94	447	167
3. Tres Forques	25	518	61	341	116	589	49	354	186
	26	481	66	319	96	489	58	270	161
	27	529	84	368	77	529	59	312	158
	29	973	131	639	203	1.067	121	625	321
	30	339	57	219	63	418	46	220	152
	31	617	71	397	149	636	61	369	206
	32	565	67	385	113	815	68	468	279
	33	350	40	232	78	388	45	203	140
4. La Fontsa	36	789	126	555	108	859	132	528	199
	37	987	147	693	147	1.020	164	632	224
5. La Llum	39	730	114	546	70	759	141	530	88
	40	634	70	444	120	673	93	416	164
	42	1.172	274	804	94	1.209	207	850	152
8. PATRAIX									
1. Patraix	1	352	35	227	90	447	42	262	143
	2	432	65	297	70	466	68	286	112
	3	407	63	289	55	442	70	310	62
	4	874	133	607	134	973	143	611	219
	5	501	55	332	114	608	53	368	187
	6	539	63	376	100	624	81	403	140
	7	828	93	655	80	685	95	474	116
	8	392	50	254	88	538	44	339	155
	9	431	64	316	51	488	59	328	101
	10	364	42	251	71	461	60	266	135
	11	592	117	400	75	645	111	422	112
	12	724	111	485	128	823	87	534	202

	Homes					Dones			
	Seccions	Total	0-15	16-64	65 i més	Total	0-15	16-64	65 i més
1. Patraix	13	1.170	229	828	113	1.222	182	888	152
(Continuació)	14	948	138	662	148	1.054	141	716	197
	15	512	64	360	88	583	64	378	141
	16	368	67	240	61	415	43	269	103
	17	408	59	257	92	480	53	291	136
	18	1.109	208	774	127	1.167	181	824	162
	33	844	116	581	147	996	125	634	237
	40	516	84	342	90	604	64	400	140
2. Sant Isidre	19	825	152	621	52	796	134	585	77
	20	988	239	701	48	944	183	694	67
	21	780	149	580	51	785	132	566	87
	34	814	129	634	51	804	137	585	82
	35	1.064	197	806	61	1.070	211	771	88
	39	625	103	472	50	632	88	471	73
3. Vara de Quart	22	704	103	491	110	783	97	531	155
	23	508	65	390	53	523	66	386	71
	24	696	136	502	58	738	122	547	69
	25	441	55	338	48	441	50	310	81
	26	800	91	565	144	845	83	584	178
	36	696	75	526	95	712	64	520	128
	37	796	103	635	58	841	87	665	89
	38	799	140	622	37	853	144	661	48
4. Safranar	27	616	85	447	84	653	92	454	107
	28	407	42	315	50	453	53	322	78
	29	489	65	371	53	498	58	382	58
	30	1.002	188	746	68	980	155	735	90
	41	681	103	491	87	740	102	522	116
	42	1.055	271	731	53	1.117	241	786	90
5. Favara	31	841	139	596	106	827	121	557	149
	32	902	121	685	96	845	114	581	150
9. JESÚS									
1. La Raiosa	1	624	80	458	86	714	75	495	144
	2	482	48	309	125	621	48	396	177
	3	531	55	382	94	643	63	412	168
	4	495	69	347	79	541	52	359	130
	5	1.013	167	711	135	1.003	135	652	216
	7	973	105	730	138	892	123	582	187
	8	539	65	387	87	597	74	389	134
	9	811	113	607	91	834	112	581	141
	10	799	93	555	151	877	75	555	247
	12	562	83	393	86	539	74	358	107
	41	812	148	547	117	887	142	584	161
2. L'Hort de Senabre	13	502	71	344	87	471	51	289	131
	14	353	46	230	77	388	36	245	107
	15	450	78	318	54	432	62	274	96
	16	767	77	573	117	796	80	524	192
	17	500	103	349	48	501	100	343	58
	18	821	134	598	89	862	147	610	105
	19	730	89	538	103	707	78	486	143
	20	916	142	701	73	945	150	698	97
	21	1.047	193	773	81	1.103	182	813	108
	22	674	82	490	102	733	77	523	133
	23	649	70	452	127	692	56	475	161
	24	552	101	376	75	564	82	382	100
	42	795	154	581	60	790	143	575	72

	Homes					Dones			
	Seccions	Total	0-15	16-64	65 i més	Total	0-15	16-64	65 i més
3. La Creu Coberta	25	719	123	522	74	749	115	522	112
	26	832	111	593	128	828	97	511	220
	28	1.033	154	802	77	1.114	178	826	110
	29	578	102	412	64	652	103	455	94
4. Sant Marcel·lí	30	1.042	166	733	143	1.023	140	671	212
	31	765	142	542	81	771	137	533	101
	32	492	77	341	74	512	80	329	103
	33	404	43	276	85	359	35	206	118
	34	409	49	276	84	461	57	251	153
	35	586	61	460	65	602	62	459	81
	36	443	57	347	39	436	47	349	40
	37	477	63	317	97	510	58	338	114
	40	491	44	337	110	543	50	353	140
5. Camí Real	38	837	101	675	61	746	77	571	98
	39	961	164	728	69	915	158	663	94
10. QUATRE CARRERES									
1. Montolivet	1	909	106	642	161	1.108	110	710	288
	2	753	102	510	141	844	90	525	229
	3	944	154	659	131	925	107	604	214
	4	597	87	414	96	663	92	419	152
	5	728	84	471	173	846	84	523	239
	6	631	73	434	124	695	78	407	210
	7	1.023	159	735	129	1.116	151	747	218
	8	899	118	588	193	978	103	596	279
	9	566	68	372	126	652	70	388	194
	10	538	69	385	84	622	57	422	143
	11	464	48	305	111	528	60	306	162
	12	409	44	289	76	499	44	313	142
	44	642	96	457	89	702	111	450	141
	45	366	38	245	83	488	43	304	141
2. En Corts	13	789	121	558	110	746	110	454	182
	14	587	96	412	79	601	90	394	117
	15	522	73	369	80	578	74	384	120
	16	691	93	474	124	724	57	474	193
	17	608	88	404	116	653	78	398	177
	18	730	121	517	92	787	126	533	128
	19	781	129	540	112	796	108	508	180
	21	833	126	584	123	860	112	551	197
	46	493	54	345	94	556	55	370	131
3. Malilla	22	1.064	174	787	103	1.102	159	795	148
	23	666	84	509	73	738	101	538	99
	24	1.100	163	790	147	1.179	159	817	203
	25	475	78	372	25	491	57	391	43
	26	955	148	683	124	1.056	146	734	176
	27	516	59	379	78	590	63	425	102
	28	656	79	484	93	727	83	498	146
	29	993	163	772	58	1.005	156	766	83
	39	857	123	665	69	763	105	573	85
	43	505	51	406	48	464	48	354	62
	47	639	87	479	73	676	89	482	105
	48	751	149	556	46	747	144	544	59
	49	811	153	592	66	826	149	585	92
	50	597	76	442	79	649	90	456	103
	51	675	136	493	46	702	145	494	63

	Homes					Dones			
	Seccions	Total	0-15	16-64	65 i més	Total	0-15	16-64	65 i més
4. La Fonteta Sant Lluís	30	509	66	354	89	535	73	333	129
	31	1.025	144	753	128	1.004	160	671	173
5. Na Rovella	32	916	133	651	132	916	127	581	208
	33	844	126	628	90	762	108	506	148
	34	337	62	225	50	346	47	235	64
	35	642	91	466	85	636	90	417	129
	36	573	97	403	73	579	81	388	110
	37	658	81	461	116	690	78	458	154
	38	577	81	427	69	574	77	383	114
6. La Punta	41	480	47	291	142	514	51	265	198
	54	586	97	405	84	603	112	369	122
7. Ciutat Arts i Ciències	40	762	158	562	42	768	142	565	61
	52	1.012	256	719	37	1.012	232	705	75
	53	947	190	712	45	1.022	210	750	62
11. POBLATS MARÍTIMS									
1. El Grau	1	785	122	606	57	697	131	470	96
	2	796	113	621	62	809	115	597	97
	3	605	74	476	55	497	73	342	82
	4	641	98	443	100	668	92	429	147
	5	879	157	606	116	906	128	584	194
	6	488	74	331	83	578	71	367	140
	54	586	90	455	41	578	98	416	64
2. Cabanyal-Canyamelar	8	321	37	225	59	358	40	228	90
	9	1.021	202	724	95	1.123	202	748	173
	10	351	58	240	53	377	37	238	102
	11	287	31	191	65	357	42	214	101
	12	403	54	253	96	439	48	248	143
	13	607	106	394	107	702	83	401	218
	14	415	47	299	69	484	62	290	132
	15	415	57	274	84	509	46	302	161
	16	327	44	247	36	375	49	236	90
	17	417	64	264	89	470	69	282	119
	18	406	47	274	85	498	67	296	135
	19	459	63	289	107	584	50	302	232
	21	596	80	393	123	674	92	383	199
	22	473	80	301	92	568	75	311	182
	24	554	90	385	79	587	92	370	125
	26	464	69	290	105	481	57	280	144
	27	412	56	269	87	435	57	259	119
	28	326	35	212	79	379	45	235	99
	29	395	50	272	73	417	37	266	114
	30	610	76	419	115	728	85	457	186
	31	462	66	293	103	503	44	311	148
3. La Malva-rosa	32	606	131	414	61	614	121	400	93
	33	951	134	723	94	937	116	698	123
	34	862	106	623	133	941	103	660	178
	35	666	90	488	88	647	81	460	106
	36	512	75	353	84	510	65	329	116
	37	423	62	227	134	506	27	257	222
	38	728	111	519	98	727	90	484	153
	39	703	107	491	105	740	93	484	163
	50	735	84	558	93	759	91	549	119
	53	839	131	655	53	810	148	588	74

	Homes					Dones			
	Seccions	Total	0-15	16-64	65 i més	Total	0-15	16-64	65 i més
4. Beteró	40	607	122	431	54	677	128	484	65
	41	1.195	196	876	123	1.196	173	844	179
	42	731	117	449	165	756	116	398	242
	51	588	87	430	71	665	110	452	103
	52	1.038	217	763	58	1.063	209	770	84
5. Natzaret	44	484	67	352	65	438	54	279	105
	45	580	73	423	84	594	79	371	144
	46	747	100	511	136	761	111	482	168
	47	772	100	576	96	763	113	493	157
	48	663	115	459	89	673	92	451	130
12. CAMINS AL GRAU									
1. Aiora	1	644	79	432	133	720	76	424	220
	2	644	103	458	83	662	91	441	130
	3	870	139	623	108	923	118	584	221
	5	352	31	258	63	412	39	248	125
	6	595	80	377	138	687	66	446	175
	7	446	56	311	79	436	50	282	104
	8	752	120	531	101	784	91	565	128
	9	526	44	345	137	621	47	383	191
	10	791	103	533	155	772	77	483	212
	11	493	67	338	88	533	78	326	129
	12	875	145	621	109	885	133	581	171
	13	1.013	163	752	98	1.088	175	768	145
	14	831	144	596	91	827	149	534	144
	15	678	119	473	86	641	80	440	121
	16	750	150	554	46	713	132	516	65
	38	1.031	265	718	48	965	230	684	51
	39	790	108	595	87	861	115	630	116
	43	730	92	573	65	708	79	536	93
2. Albors	18	595	81	418	96	689	78	452	159
	19	636	99	454	83	698	85	472	141
	20	662	105	457	100	685	95	459	131
	21	354	45	234	75	402	42	254	106
	22	593	97	408	88	691	100	423	168
	23	637	76	471	90	714	73	445	196
	24	911	138	653	120	1.022	141	719	162
3. La Creu del Grau	25	1.225	247	915	63	1.209	228	894	87
	26	644	78	452	114	690	75	447	168
	27	794	140	576	78	722	108	473	141
	28	869	110	646	113	900	93	655	152
	29	667	82	486	99	574	70	368	136
	30	723	96	518	109	822	105	549	168
	31	675	117	489	69	665	90	457	118
	32	481	59	350	72	550	66	345	139
	33	612	82	432	98	637	60	434	143
	40	825	169	597	59	853	161	605	87
4. Camí Fondo	34	510	67	377	66	531	68	349	114
	35	527	60	373	94	552	70	345	137
	36	1.246	192	941	113	1.278	200	902	176
5. Penya-roja	37	923	193	676	54	874	167	634	73
	41	1.248	279	912	57	1.228	281	899	48
	42	1.249	291	920	38	1.224	260	924	40
	44	735	182	499	54	772	162	535	75

	Seccions	Total	Homes			Dones			
			0-15	16-64	65 i més	Total	0-15	16-64	65 i més
13. ALGIRÓS									
1. L'Illa Perduda	1	1008	134	754	120	1061	120	759	182
	2	1106	192	791	123	1139	148	822	169
	3	482	79	354	49	565	67	427	71
	4	709	77	431	201	828	82	399	347
	5	801	157	574	70	864	133	634	97
	30	539	77	370	92	616	72	413	131
2. Ciutat Jardí	7	503	52	342	109	523	33	353	137
	8	716	74	555	87	785	87	584	114
	9	521	54	393	74	618	64	417	137
	10	799	124	589	86	838	121	608	109
	11	405	36	329	40	442	39	343	60
	12	1081	158	825	98	1155	134	885	136
	13	507	62	384	61	529	43	420	66
	14	966	131	760	75	975	98	782	95
	27	698	115	524	59	728	99	562	67
	29	517	44	406	67	544	56	413	75
3. L'Amistat	15	552	76	352	124	636	57	376	203
	16	1109	141	865	103	942	123	606	213
	17	734	81	508	145	846	105	543	198
	19	563	81	410	72	621	73	446	102
	20	412	51	294	67	442	41	307	94
	21	596	74	448	74	698	70	520	108
4. La Bega Baixa	22	619	118	408	93	659	116	413	130
	23	906	156	631	119	971	148	666	157
	24	901	116	663	122	1036	122	735	179
	26	618	91	450	77	642	83	455	104
5. La Carrasca	25	1082	184	806	92	1091	189	773	129
	28	752	140	551	61	785	143	558	84
14. BENIMACLET									
1. Benimaclet	1	1052	191	766	95	1095	174	802	119
	2	719	94	522	103	816	118	539	159
	3	400	44	274	82	452	47	270	135
	4	737	92	560	85	719	71	536	112
	5	501	58	346	97	643	74	400	169
	6	597	72	409	116	652	58	410	184
	7	469	66	314	89	554	80	335	139
	8	482	59	339	84	542	83	308	151
	9	525	63	396	66	597	73	433	91
	10	346	39	235	72	371	34	227	110
	11	457	51	358	48	474	50	338	86
	12	518	56	385	77	550	63	369	118
	13	810	103	578	129	839	107	549	183
	14	595	86	432	77	618	85	429	104
	15	582	78	423	81	616	68	422	126
	16	377	50	270	57	388	35	265	88
	17	483	62	354	67	511	64	344	103
	21	713	159	512	42	722	140	526	56
	22	536	83	391	62	555	84	386	85
	23	574	77	403	94	643	89	437	117
	24	629	139	446	44	712	125	510	77
2. Camí de Vera	18	824	106	634	84	856	101	645	110
	19	944	183	700	61	969	164	726	79
	20	1106	218	802	86	1192	210	871	111

	Seccions	Total	Homes			Dones			
			0-15	16-64	65 i més	Total	0-15	16-64	65 i més
15. RASCANYA									
1. Els Orriols	1	604	74	435	95	569	66	354	149
	2	530	63	385	82	453	47	297	109
	3	650	83	470	97	728	111	453	164
	4	582	79	427	76	592	94	369	129
	5	797	126	550	121	743	110	468	165
	6	876	125	623	128	807	102	558	147
	7	595	81	409	105	562	80	343	139
	8	686	95	497	94	608	87	373	148
	10	575	101	385	89	551	85	339	127
	11	675	87	502	86	603	93	399	111
	12	773	132	526	115	821	132	519	170
	13	597	91	423	83	584	79	398	107
	31	475	60	347	68	512	50	356	106
	36	650	90	472	88	637	88	427	122
2. Torrefiel	14	728	105	513	110	763	86	502	175
	15	714	108	502	104	721	98	487	136
	16	694	98	485	111	807	137	511	159
	17	747	99	538	110	720	94	494	132
	18	1.132	163	810	159	1.204	152	846	206
	19	575	74	430	71	567	57	399	111
	20	727	126	480	121	717	101	478	138
	21	1.049	152	778	119	1.039	135	744	160
	22	671	106	449	116	681	108	449	124
	23	815	133	590	92	841	131	606	104
	24	857	141	626	90	894	153	630	111
	25	683	106	503	74	717	103	499	115
	26	638	82	458	98	621	83	396	142
	27	439	70	319	50	487	62	302	123
	28	1.248	240	914	94	1.243	210	894	139
	30	831	88	652	91	862	84	675	103
	32	418	67	288	63	439	42	307	90
3. Sant Llorenç	29	597	93	474	30	649	113	495	41
	33	1.231	290	884	57	1.199	245	885	69
	34	1.175	269	825	81	1.179	226	857	96
	35	850	169	641	40	856	153	659	44
16. BENICALAP									
1. Benicalap	1	868	137	605	126	864	111	579	174
	2	973	140	694	139	1.045	136	692	217
	3	1.003	159	709	135	1.008	140	676	192
	4	408	58	274	76	401	56	236	109
	5	740	123	514	103	791	118	523	150
	6	927	99	663	165	930	92	599	239
	8	772	116	545	111	798	134	505	159
	9	609	91	428	90	569	80	365	124
	10	545	60	399	86	563	71	327	165
	11	645	104	455	86	666	107	442	117
	12	506	74	359	73	481	68	321	92
	13	635	91	429	115	696	92	414	190
	14	806	180	569	57	765	141	560	64
	15	834	96	637	101	867	111	646	110
	16	823	108	627	88	788	72	602	114
	17	977	180	762	35	1.003	197	751	55
	18	489	75	344	70	487	63	322	102
	19	1.135	238	822	75	1.121	187	846	88

	Homes					Dones			
	Seccions	Total	0-15	16-64	65 i més	Total	0-15	16-64	65 i més
1. Benicalap	24	796	132	592	72	825	133	593	99
(Continuació)	25	650	106	463	81	665	103	466	96
	26	821	109	609	103	760	87	539	134
	27	720	105	517	98	787	106	553	128
	28	681	148	487	46	710	142	520	48
	29	543	125	385	33	559	98	415	46
2. Ciutat Fallera	20	827	141	601	85	854	120	587	147
	21	723	93	517	113	740	90	507	143
	22	545	80	381	84	546	80	369	97
	23	1.215	251	890	74	1.102	228	778	96
17. POBLES DEL NORD									
1. Benifaraig	1	446	67	301	78	499	55	323	121
2. Poble Nou	2	535	74	377	84	514	62	342	110
3. Carpesa	3	604	83	426	95	650	84	433	133
4. Cases de Bàrcena	1	203	20	151	32	193	21	122	50
5. Mauella	1	33	3	17	13	26	1	12	13
6. Massarrojos	6	728	143	484	101	900	146	552	202
7. Borbotó	7	385	64	247	74	388	47	249	92
18. POBLES DE L'OEST									
1. Benimàmet	1	744	120	550	74	770	103	562	105
	2	523	72	394	57	533	71	385	77
	3	710	113	517	80	698	104	486	108
	4	575	82	419	74	615	88	418	109
	5	561	64	410	87	592	78	381	133
	6	696	103	472	121	732	82	488	162
	7	701	127	507	67	645	116	451	78
	8	904	154	621	129	974	146	627	201
	9	525	71	377	77	518	76	367	75
	10	547	101	412	34	511	91	358	62
2. Beniferri	4	380	68	286	26	387	70	289	28
19. POBLES DEL SUD									
1. El Forn d'Alcedo	1	692	103	478	111	670	82	438	150
2. Castellar-L'Oliveral	2	392	41	277	74	415	50	272	93
	3	807	134	539	134	834	132	541	161
	4	595	95	407	93	617	76	413	128
	5	1.093	169	743	181	1.135	162	735	238
	15	561	66	413	82	578	84	387	107
3. Pinedo	6	872	154	589	129	929	161	604	164
	7	358	46	247	65	355	50	223	82
4. El Saler	8	798	147	577	74	729	125	521	83
5. El Palmar	9	375	42	243	90	407	47	249	111
6. El Perellonet	16	810	125	609	76	792	126	583	83
7. La Torre	11	451	69	313	69	451	57	260	134
	12	415	43	319	53	417	66	250	101
	13	813	121	585	107	808	113	577	118
	14	853	105	684	64	859	79	676	104
8. Faitanar	12	210	29	150	31	196	28	128	40

7. ESTRUCTURA I COMPOSICIÓ DELS FULLS FAMILIARS

7.1 Nombre de adreces, fulls padronals i persones.

7.1 Número de direcciones, hojas padronales y personas.

	Total adreces	Total Fulls	Total Persones	Fulls Familiars	Persones en Fulls Familiars	Fulls Col·lectius	Persones en Fulls Col·lectius
Total	300.615	316.094	807.396	315.857	803.277	237	4.119

7.2 Nombre de fulls familiars segons adreça.

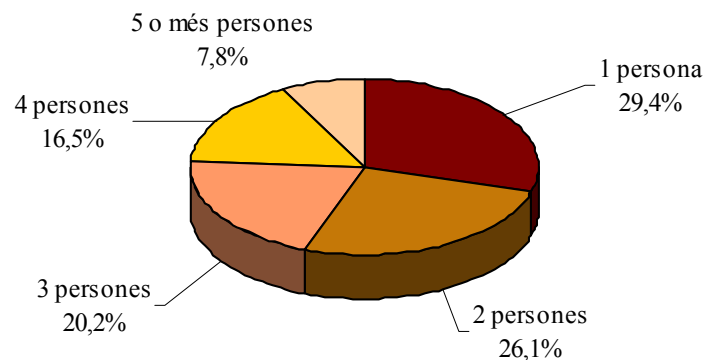
7.2 Número de hojas familiares según dirección.

	Adreces	%
Total	300.378	100,0
1 full	286.333	95,3
2 fulls	12.810	4,3
3 fulls	1.072	0,4
4 fulls	133	0,0
5 i més fulls	30	0,0

7.3 Nombre de fulls familiars segons grandària.

7.3 Número de hojas familiares según tamaño.

	Fulls familiars	%
Total	315.857	100,0
1 persona	92.879	29,4
2 persones	82.535	26,1
3 persones	63.730	20,2
4 persones	52.169	16,5
5 persones	14.931	4,7
6 persones	4.794	1,5
7 persones	2.070	0,7
8 persones	1.036	0,3
9 persones	618	0,2
10 o més persones	1.095	0,3

FULLS FAMILIARS SEGONS GRANDÀRIA

7.4.1 Nombre de fulls familiars i persones segons composició.

7.4.1 Número de hojas familiares y personas según composición.

	Fulls familiars	Persones	Mitjana de Persones per full
Total	315.857	803.277	2,54
Solament membres de 16-24 anys	3.316	4.007	1,21
Solament membres de 25-64 anys	105.301	182.821	1,74
Solament membres de 65 i més anys	58.859	82.624	1,40
Membres de 0-15 i de 16-24 anys	370	1.014	2,74
Membres de 0-15 i de 25-64 anys	53.283	189.387	3,55
Membres de 0-15 i de 65 i més anys	443	1.255	2,83
Membres de 16-24 i de 25-64 anys	35.980	128.714	3,58
Membres de 16-24 i de 65 i més anys	757	1.923	2,54
Membres de 25-64 i 65 i més anys	31.852	87.451	2,75
Membres de 0-15 i 16-24 i 25-64 anys	16.659	81.206	4,87
Membres de 0-15 i 16-24 i 65 i més anys	55	208	3,78
Membres de 0-15 i 25-64 i 65 i més anys	4.179	19.830	4,75
Membres de 16-24 i 25-64 i 65 i més anys	3.645	15.573	4,27
Membres de 0-15 i 16-24 i 25-64 i 65 i més anys	1.158	7.264	6,27

7.4.2 Nombre de fulls familiars i persones segons composició.

7.4.2 Número de hojas familiares y personas según composición.

	Fulls familiars	Persones	Mitjana de persones per full
Total	315.857	803.277	2,54
Alguna de 0-4	32.241	130.845	4,06
Alguna de 5-9	29.640	125.026	4,22
Alguna de 10-14	29.996	126.020	4,20
Alguna de 15-19	32.592	134.741	4,13
Alguna de 20-24	43.134	168.095	3,90
Alguna de 25-29	58.006	197.399	3,40
Alguna de 30-34	59.610	186.683	3,13
Alguna de 35-39	55.750	183.051	3,28
Alguna de 40-44	51.637	175.786	3,40
Alguna de 45-49	46.800	159.920	3,42
Alguna de 50-54	40.815	134.529	3,30
Alguna de 55-59	39.230	120.302	3,07
Alguna de 60-64	33.864	94.430	2,79
Alguna de 65-69	31.100	78.624	2,53
Alguna de 70-74	30.179	68.700	2,28
Alguna de 75-79	26.231	54.468	2,08
Alguna de 80 i més	31.890	63.440	1,99

7.4.3 Nombre de fulls familiars i persones segons composició.

7.4.3 Número de hojas familiares y personas según composición.

	Fulls familiars	Persones	Mitjana de persones per full	Homes	Dones
Total	315.857	803.277	2,54	387.962	415.315
Solament de 0-24	3.686	5.021	1,36	2.521	2.500
Solament de 25-64	105.301	182.821	1,74	95.279	87.542
Solament de 65 i més	58.859	82.624	1,40	29.469	53.155
Solament de 80 i més	21.255	28.765	1,35	8.894	19.871

7.5 Nombre de fulls familiars i persones segons nombre de menors de 18 anys.

7.5 Número de hojas familiares y personas según número de menores de 18 años.

	Fulls familiars	Persones	Mitjana de persones per full
Total	315.857	803.277	2,54
Cap menor	231.908	474.307	2,05
1 menor	48.329	164.891	3,41
2 menors	29.216	124.183	4,25
3 menors	4.869	27.304	5,61
4 menors	1.009	7.270	7,21
5 menors	283	2.518	8,90
6 o més menors	243	2.804	11,54

7.6 Nombre de fulls familiars segons menors de 16 anys que conviuen amb adults.

7.6 Número de hojas familiares según menores de 16 años que conviven con adultos.

	Total	Un Adult Home	Un Adult Dona	Dos o més Adults
Total	315.766	39.893	63.162	212.711
Cap menor de 16	239.640	38.022	55.649	145.969
Un menor de 16	45.448	1.399	5.160	38.889
Dos menors de 16	25.410	416	2.035	22.959
Tres o més menors de 16	5.268	56	318	4.894

7.7 Nombre de fulls familiars segons menors de 10 anys que conviuen amb adults.

7.7 Número de hojas familiares según menores de 10 años que conviven con adultos.

	Total	Un Adult Home	Un Adult Dona	Dos o més Adults
Total	315.766	39.893	63.162	212.711
Cap menor de 10	262.541	38.486	58.134	165.921
Un menor de 10	36.952	1.152	3.985	31.815
Dos menors de 10	14.064	236	949	12.879
Tres o més menors de 10	2.209	19	94	2.096

7.8 Nombre de fulls familiars segons menors de 5 anys que conviuen amb adults.

7.8 Número de hojas familiares según menores de 5 años que conviven con adultos.

	Total	Un Adult Home	Un Adult Dona	Dos o més Adults
Total	315.766	39.893	63.162	212.711
Cap menor de 5	283.529	38.985	60.438	184.106
Un menor de 5	26.998	824	2.437	23.737
Dos menors de 5	4.806	84	273	4.449
Tres o més menors de 5	433	0	14	419

7.9 Nombre de fulls i persones per Juntas Municipals.

7.9 Número de hojas y personas por Juntas Municipales.

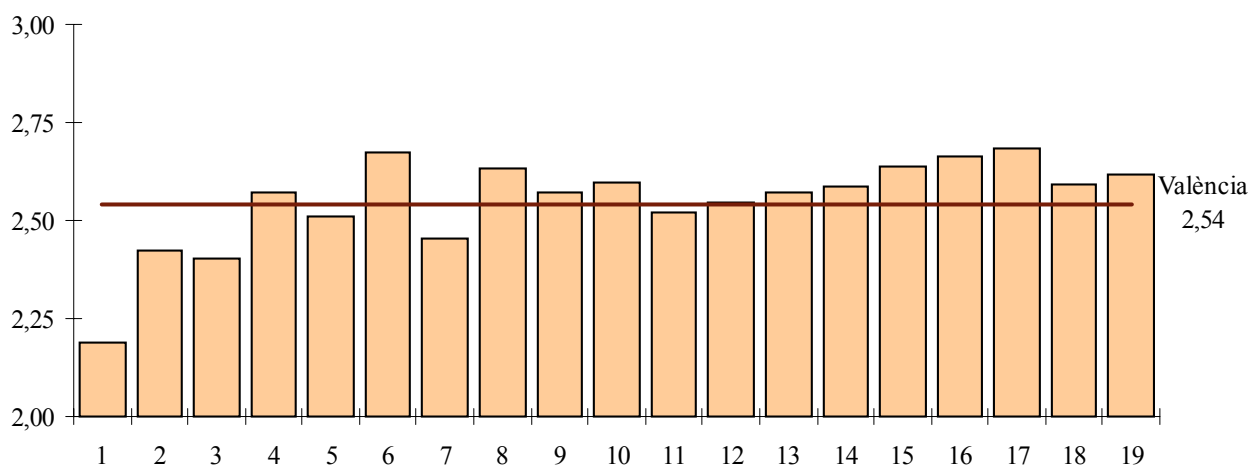
	Total fulls	Total persones	Fulls familiars	Persones en fulls familiars	Mitjana de persones en fulls familiars	Fulls col·lectius	Persones en fulls col·lectius
Total	316.094	807.396	315.857	803.277	2,54	237	4.119
Ciutat Vella	11.366	25.546	11.307	24.729	2,19	59	817
Russafa	53.083	135.219	53.051	134.936	2,54	32	283
Abastos	41.419	101.267	41.381	100.525	2,43	38	742
Patraix	45.507	118.765	45.497	118.298	2,60	10	467
Trànsits	66.578	173.708	66.534	172.633	2,59	44	1.075
Exposició	33.532	88.249	33.515	87.985	2,63	17	264
Marítim	64.609	164.642	64.572	164.171	2,54	37	471

7.10 Nombre de fulls i persones per Districtes.

7.10 Número de hojas y personas por Distritos.

	Total fulls	Total persones	Fulls familiars	Persones en fulls familiars	Mitjana de persones en fulls familiars	Fulls col·lectius	Persones en fulls col·lectius
València	316.094	807.396	315.857	803.277	2,54	237	4.119
1. Ciutat Vella	11.366	25.546	11.307	24.729	2,19	59	817
2. L'Eixample	18.558	45.131	18.541	44.969	2,43	17	162
3. Extramurs	20.942	50.686	20.917	50.264	2,40	25	422
4. Campanar	13.407	34.708	13.394	34.469	2,57	13	239
5. La Saïdia	19.748	50.191	19.729	49.568	2,51	19	623
6. El Pla del Real	11.807	31.616	11.796	31.527	2,67	11	89
7. L'Olivereta	20.477	50.581	20.464	50.261	2,46	13	320
8. Patraix	22.443	59.441	22.436	59.053	2,63	7	388
9. Jesús	20.901	53.819	20.898	53.740	2,57	3	79
10. Quatre Carreres	28.941	75.274	28.930	75.190	2,60	11	84
11. Poblat Marítims	23.534	59.489	23.517	59.255	2,52	17	234
12. Camins al Grau	24.841	63.372	24.832	63.226	2,55	9	146
13. Algirós	16.234	41.781	16.223	41.690	2,57	11	91
14. Benimaclet	11.961	31.062	11.958	30.949	2,59	3	113
15. Rascanya	19.650	51.860	19.647	51.798	2,64	3	62
16. Benicalap	15.963	42.575	15.955	42.494	2,66	8	81
17. Pobles del Nord	2.248	6.104	2.246	6.026	2,68	2	78
18. Pobles de l'Oest	5.326	13.841	5.324	13.787	2,59	2	54
19. Pobles del Sud	7.747	20.319	7.743	20.282	2,62	4	37

**MITJANA DE PERSONES EN FULLS FAMILIARS
PER DISTRICTE**



7.11 Nombre de fulls i persones per Barris.

7.11 Número de hojas y personas por Barrios.

	Total fulls	Total persones	Fulls familiars	Persones en fulls familiars	Mitjana de persones en fulls familiars	Fulls col·lectius	Persones en fulls col·lectius
València	316.094	807.396	315.857	803.277	2,54	237	4.119
1. CIUTAT VELLA							
1. La Seu	1.261	2.731	1.249	2.570	2,06	12	161
2. La Xerea	1.636	3.884	1.625	3.793	2,33	11	91
3. El Carme	2.839	6.017	2.830	5.882	2,08	9	135
4. El Pilar	1.680	3.986	1.668	3.694	2,21	12	292
5. El Mercat	1.535	3.263	1.528	3.165	2,07	7	98
6. Sant Francesc	2.415	5.665	2.407	5.625	2,34	8	40
2. L'EIXAMPLE							
1. Russafa	11.011	25.599	11.003	25.556	2,32	8	43
2. Pla del Remei	2.676	7.107	2.671	7.029	2,63	5	78
3. Gran Via	4.871	12.425	4.867	12.384	2,54	4	41
3. EXTRAMURS							
1. El Botànic	2.832	6.526	2.825	6.322	2,24	7	204
2. La Roqueta	2.078	4.768	2.073	4.724	2,28	5	44
3. La Petxina	6.271	15.554	6.264	15.428	2,46	7	126
4. Arrancapins	9.761	23.838	9.755	23.790	2,44	6	48
4. CAMPANAR							
1. Campanar	4.568	12.448	4.563	12.361	2,71	5	87
2. Les Tendetes	2.294	5.715	2.292	5.701	2,49	2	14
3. El Calvari	2.226	5.270	2.226	5.270	2,37	0	0
4. Sant Pau	4.319	11.275	4.313	11.137	2,58	6	138
5. LA SAÏDIA							
1. Marxalenes	4.613	11.648	4.612	11.642	2,52	1	6
2. Morvedre	4.151	10.651	4.146	10.204	2,46	5	447
3. Trinitat	3.526	8.410	3.519	8.362	2,38	7	48
4. Tormos	3.580	9.135	3.579	9.121	2,55	1	14
5. Sant Antoni	3.878	10.347	3.873	10.239	2,64	5	108
6. EL PLÀ DEL REAL							
1. Exposició	2.477	6.984	2.473	6.931	2,80	4	53
2. Mestalla	5.882	15.014	5.879	15.000	2,55	3	14
3. Jaume Roig	2.432	6.951	2.431	6.945	2,86	1	6
4. Ciutat Universitària	1.016	2.667	1.013	2.651	2,62	3	16
7. L'OLIVERETA							
1. Nou Moles	11.157	27.234	11.154	27.195	2,44	3	39
2. Soternes	2.114	5.212	2.113	5.188	2,46	1	24
3. Tres Forques	3.862	9.303	3.859	9.161	2,37	3	142
4. Font Santa	1.422	3.655	1.417	3.628	2,56	5	27
5. La Llum	1.922	5.177	1.921	5.089	2,65	1	88
8. PATRAIX							
1. Patraix	10.321	26.032	10.317	25.677	2,49	4	355
2. Sant Isidre	3.623	10.127	3.622	10.126	2,80	1	1
3. Vara de Quart	3.990	11.176	3.989	11.148	2,79	1	28
4. Safranar	3.160	8.691	3.160	8.691	2,75	0	0
5. Favara	1.349	3.415	1.348	3.411	2,53	1	4
9. JESÚS							
1. La Raiosa	6.351	15.789	6.351	15.789	2,49	0	0
2. L'Hort de Senabre	6.659	17.740	6.659	17.740	2,66	0	0
3. La Creu Coberta	2.395	6.505	2.394	6.476	2,71	1	29
4. Sant Marçal	4.039	10.326	4.037	10.276	2,55	2	50
5. Camí del Real	1.457	3.459	1.457	3.459	2,37	0	0

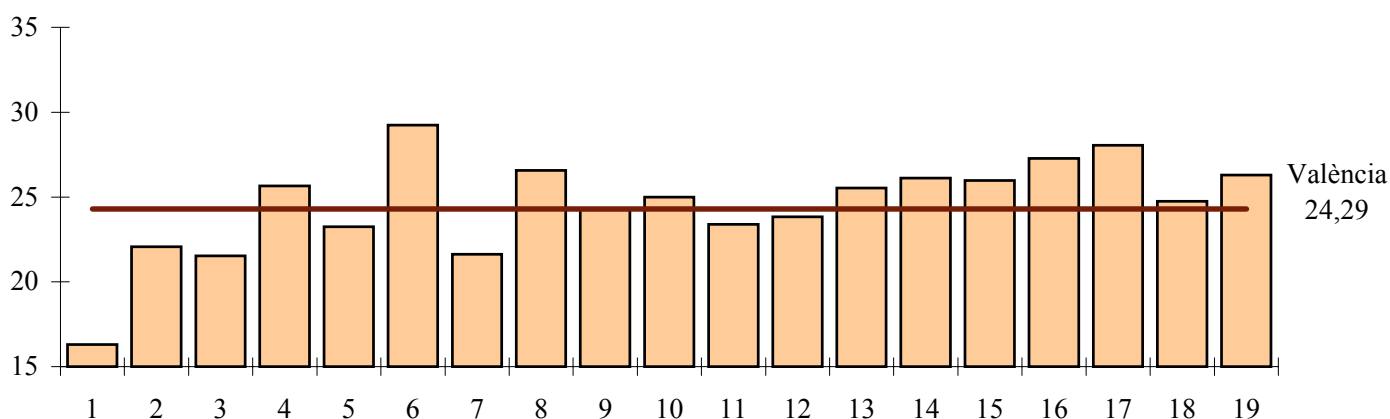
	Total adreces	Total persones	Fulls familiars	Persones en fulls familiars	Mitjana de persones en fulls familiars	Fulls col·lectius	Persones en fulls col·lectius
10. QUATRE CARRERES							
1. Mont-Olivet	8.117	20.135	8.115	20.125	2,48	2	10
2. En Corts	4.877	12.335	4.877	12.335	2,53	0	0
3. Malilla	8.601	22.975	8.600	22.964	2,67	1	11
4. Fonteta Sant Lluís	1.159	3.073	1.158	3.062	2,64	1	11
5. Na Rovella	3.139	9.050	3.134	9.022	2,88	5	28
6. La Punta	807	2.183	806	2.175	2,70	1	8
7. Ciutat Arts i les Ciències	2.241	5.523	2.240	5.507	2,46	1	16
11. POBLATS MARÍTIMS							
1. El Grau	3.708	9.513	3.707	9.510	2,57	1	3
2. Cabanyal-Canyamelar	8.742	20.769	8.735	20.620	2,36	7	149
3. La Malva-Rosa	5.527	14.216	5.523	14.169	2,57	4	47
4. Beteró	3.135	8.516	3.133	8.499	2,71	2	17
5. Natzaret	2.422	6.475	2.419	6.457	2,67	3	18
12. CAMINS AL GRAU							
1. Aiora	10.119	26.049	10.117	26.009	2,57	2	40
2. Albors	3.689	9.289	3.683	9.185	2,49	6	104
3. La Creu del Grau	5.973	15.137	5.973	15.137	2,53	0	0
4. Camí Fondo	1.816	4.644	1.816	4.644	2,56	0	0
5. Penya-Roja	3.244	8.253	3.243	8.251	2,54	1	2
13. ALGIRÒS							
1. L'Illa Perduda	3.772	9.718	3.772	9.718	2,58	0	0
2. Ciutat Jardí	5.414	13.850	5.413	13.839	2,56	1	11
3. L'Amistat	3.207	8.151	3.205	8.148	2,54	2	3
4. La Vega Baixa	2.421	6.352	2.417	6.304	2,61	4	48
5. La Carrasca	1.420	3.710	1.416	3.681	2,60	4	29
14. BENIMACLET							
1. Benimaclet	9.896	25.171	9.893	25.058	2,53	3	113
2. Camí de Vera	2.065	5.891	2.065	5.891	2,85	0	0
15. RASCANYA							
1. Els Orriols	6.713	17.835	6.710	17.773	2,65	3	62
2. Torrefiel	9.886	26.289	9.886	26.289	2,66	0	0
3. Sant Llorenç	3.051	7.736	3.051	7.736	2,54	0	0
16. BENICALAP							
1. Benicalap	13.608	36.023	13.600	35.942	2,64	8	81
2. Ciutat Fallera	2.355	6.552	2.355	6.552	2,78	0	0
17. POBLES DEL NORD							
1. Benifaraig	365	945	365	945	2,59	0	0
2. Poble Nou	372	1.049	372	1.049	2,82	0	0
3. Carpesa	464	1.254	464	1.254	2,70	0	0
4. Cases de Bàrcena	160	396	160	396	2,48	0	0
5. Mauella	29	59	29	59	2,03	0	0
6. Massarrojos	579	1.628	577	1.550	2,69	2	78
7. Borbotó	279	773	279	773	2,77	0	0
18. POBLES DE L'OEST							
1. Benimàmet	5.063	13.074	5.061	13.020	2,57	2	54
2. Beniferri	263	767	263	767	2,92	0	0
19. POBLES DEL SUD							
1. El Forn d'Alcedo	549	1.362	549	1.362	2,48	0	0
2. Castellar-Oliveral	2.586	7.027	2.585	7.022	2,72	1	5
3. Pinedo	893	2.514	892	2.493	2,79	1	21
4. El Saler	623	1.527	622	1.526	2,45	1	1
5. El Palmar	260	782	260	782	3,01	0	0
6. El Perellonet	673	1.602	672	1.592	2,37	1	10
7. La Torre	1.983	5.099	1.983	5.099	2,57	0	0
8. Faitanar	180	406	180	406	2,26	0	0

7.12 Nombre de fulls familiars segons grandària per Districtes.

7.12 Número de hojas familiares según tamaño por Distritos.

	Total	1 Persona	2 Persones	3 Persones	4 Persones	5 Persones	6 Persones	7 o més Persones
València	315.857	92.879	82.535	63.730	52.169	14.931	4.794	4.819
1. Ciutat Vella	11.307	4.843	2.965	1.655	1.094	423	158	169
2. L'Eixample	18.541	6.726	4.627	3.097	2.410	996	323	362
3. Extramurs	20.917	7.191	5.545	3.678	2.988	928	302	285
4. Campanar	13.394	3.699	3.493	2.766	2.442	652	196	146
5. La Saïdia	19.729	6.058	5.275	3.811	2.977	928	306	374
6. El Pla del Real	11.796	3.366	2.883	2.098	2.095	844	290	220
7. L'Olivereta	20.464	6.422	5.657	3.958	2.977	823	301	326
8. Patraix	22.436	5.568	5.839	5.067	4.389	1.054	263	256
9. Jesús	20.898	5.643	5.624	4.564	3.618	903	270	276
10. Quatre Carreres	28.930	7.875	7.773	6.054	4.829	1.411	469	519
11. Poblat Marítims	23.517	7.128	6.118	4.769	3.768	1.002	376	356
12. Camins al Grau	24.832	7.174	6.471	5.269	4.079	1.142	348	349
13. Algirós	16.223	4.552	4.153	3.376	2.943	773	219	207
14. Benimaclet	11.958	3.417	2.903	2.516	2.166	623	171	162
15. Rascanya	19.647	5.287	5.152	4.106	3.394	980	335	393
16. Benicalap	15.955	4.031	4.027	3.546	3.175	701	229	246
17. Pobles del Nord	2.246	567	565	484	422	128	42	38
18. Pobles de l'Oest	5.324	1.372	1.436	1.198	953	234	69	62
19. Pobles del Sud	7.743	1.960	2.029	1.718	1.450	386	127	73

**PERCENTATGE DE FULLS FAMILIARS AMB 4 I MÉS PERSONES
RESPECTE DEL TOTAL DE FULLS FAMILIARS PER DISTRICTE**



7.13 Nombre de fulls familiars segons grandària per Barris.

7.13 Número de hojas familiares según tamaño por Barrios.

	Total	1 Persona	2 Persones	3 Persones	4 Persones	5 Persones	6 Persones	7 o més Persones
València	315.857	92.879	82.535	63.730	52.169	14.931	4.794	4.819
1. CIUTAT VELLA								
1. La Seu	1.249	589	310	169	113	43	15	10
2. La Xerea	1.625	636	421	244	185	81	35	23
3. El Carme	2.830	1.279	775	410	225	67	32	42
4. El Pilar	1.668	730	431	224	169	62	17	35
5. El Mercat	1.528	701	407	217	116	39	26	22
6. Sant Francesc	2.407	908	621	391	286	131	33	37
2. L'EIXAMPLE								
1. Russafa	11.003	4.311	2.817	1.786	1.258	449	152	230
2. Plà del Remei	2.671	796	657	460	429	223	68	38
3. Gran Via	4.867	1.619	1.153	851	723	324	103	94
3. EXTRAMURS								
1. El Botànic	2.825	1.136	752	433	328	96	45	35
2. La Roqueta	2.073	873	516	319	225	72	19	49
3. La Petxina	6.264	2.038	1.638	1.157	948	291	97	95
4. Arrancapins	9.755	3.144	2.639	1.769	1.487	469	141	106
4. CAMPANAR								
1. Campanar	4.563	1.065	1.170	991	975	238	71	53
2. Les Tendetes	2.292	707	597	459	338	132	30	29
3. El Calvari	2.226	736	674	405	252	86	46	27
4. Sant Pau	4.313	1.191	1.052	911	877	196	49	37
5. LA SAÏDIA								
1. Marxalenes	4.612	1.365	1.268	907	706	215	69	82
2. Morvedre	4.146	1.360	1.096	785	582	169	70	84
3. Trinitat	3.519	1.214	970	621	448	158	48	60
4. Tormos	3.579	1.069	933	731	542	177	56	71
5. Sant Antoni	3.873	1.050	1.008	767	699	209	63	77
6. EL PLÀ DEL REAL								
1. Exposició	2.473	653	568	452	456	206	81	57
2. Mestalla	5.879	1.803	1.513	1.023	998	345	109	88
3. Jaume Roig	2.431	596	575	436	460	227	83	54
4. Ciutat Universitària	1.013	314	227	187	181	66	17	21
7. L'OLIVERETA								
1. Nou Moles	11.154	3.542	3.111	2.183	1.572	405	153	188
2. Soternes	2.113	654	594	400	318	83	35	29
3. Tres Forques	3.859	1.290	1.136	686	465	164	52	66
4. Font Santa	1.417	440	347	285	222	64	35	24
5. La Llum	1.921	496	469	404	400	107	26	19
8. PATRAIX								
1. Patraix	10.317	3.040	2.816	2.104	1.661	446	122	128
2. Sant Isidre	3.622	721	874	895	858	202	40	32
3. Vara de Quart	3.989	768	1.009	971	946	200	53	42
4. Safranar	3.160	653	773	806	711	150	35	32
5. Favara	1.348	386	367	291	213	56	13	22
9. JESÚS								
1. La Raiosa	6.351	1.952	1.778	1.243	904	283	76	115
2. L'Hort de Senabre	6.659	1.590	1.725	1.594	1.254	323	98	75
3. La Creu Coberta	2.394	586	578	538	516	109	36	31
4. Sant Marçal	4.037	1.052	1.110	907	739	149	45	35
5. Camí del Real	1.457	463	433	282	205	39	15	20

	1 Persona	2 Persones	3 Persones	4 Persones	5 Persones	6 Persones	7 Persones	8 o més Persones
10. QUATRE CARRERES								
1. Mont-Olivet	8.115	2.529	2.302	1.495	1.097	400	137	155
2. En Cortes	4.877	1.486	1.331	942	711	221	77	109
3. Malilla	8.600	1.935	2.277	2.090	1.733	360	112	93
4. Fonteta Sant Lluís	1.158	287	303	278	201	62	16	11
5. Na Rovella	3.134	706	807	661	540	219	84	117
6. La Punta	806	213	220	151	134	48	17	23
7. Ciutat Arts i les Ciències	2.240	719	533	437	413	101	26	11
11. POBLATS MARÍTIMS								
1. El Grau	3.707	1.152	931	739	586	161	65	73
2. Cabanyal-Canyamelar	8.735	3.033	2.394	1.603	1.123	329	138	115
3. La Malva-Rosa	5.523	1.528	1.415	1.223	979	237	72	69
4. Beteró	3.133	757	755	716	668	144	51	42
5. Natzaret	2.419	658	623	488	412	131	50	57
12. CAMINS AL GRAU								
1. Aiora	10.117	2.798	2.711	2.189	1.666	451	151	151
2. Albors	3.683	1.131	983	717	566	177	56	53
3. La Creu del Grau	5.973	1.758	1.538	1.302	953	258	78	86
4. Camí Fondo	1.816	551	460	376	274	86	31	38
5. Penya-Roja	3.243	936	779	685	620	170	32	21
13. ALGIRÒS								
1. L'Illa Perduda	3.772	964	1.030	830	692	177	46	33
2. Ciutat Jardí	5.413	1.488	1.411	1.151	1.009	237	63	54
3. L'Amistat	3.205	1.012	814	604	502	155	40	78
4. La Vega Baixa	2.417	673	590	507	435	130	51	31
5. La Carrasca	1.416	415	308	284	305	74	19	11
14. BENIMACLET								
1. Benimaclet	9.893	3.006	2.470	1.995	1.629	508	146	139
2. Camí de Vera	2.065	411	433	521	537	115	25	23
15. RASCANYA								
1. Els Orriols	6.710	1.964	1.780	1.239	1.016	371	143	197
2. Torrefiel	9.886	2.478	2.589	2.219	1.785	479	165	171
3. Sant Llorenç	3.051	845	783	648	593	130	27	25
16. BENICALAP								
1. Benicalap	13.600	3.479	3.472	3.010	2.678	575	183	203
2. Ciutat Fallera	2.355	552	555	536	497	126	46	43
17. POBLES DEL NORD								
1. Benifaraig	365	90	98	85	70	11	8	3
2. Poble Nou	372	94	101	77	54	16	10	20
3. Carpesa	464	109	118	108	81	36	5	7
4. Cases de Bàrcena	160	55	35	34	19	10	6	1
5. Mauella	29	12	10	3	3	0	1	0
6. Massarrojos	577	147	131	120	132	34	9	4
7. Borbotó	279	60	72	57	63	21	3	3
18. POBLES DE L'OEST								
1. Benimàmet	5.061	1.323	1.378	1.131	886	218	67	58
2. Beniferri	263	49	58	67	67	16	2	4
19. POBLES DEL SUD								
1. El Forn d'Alcedo	549	151	166	95	104	23	8	2
2. Castellar-Oliveral	2.585	568	662	622	529	125	52	27
3. Pinedo	892	164	237	213	205	49	18	6
4. El Saler	622	211	143	111	111	32	7	7
5. El Palmar	260	46	55	58	70	19	10	2
6. El Perellonet	672	241	164	119	100	35	8	5
7. La Torre	1.983	513	546	470	311	100	23	20
8. Faitanar	180	66	56	30	20	3	1	4

7.14.1 Nombre de fulls familiars segons composició per Districtes.

7.14.1 Número de hojas familiares según composición por Distritos.

	Total	Algú de 0-15	Algú de 16-24	Algú de 25-64	Algú de 65 i més	Algú de 80 i més
València	315.857	76.147	61.940	252.057	100.948	31.890
1. Ciutat Vella	11.307	1.730	1.516	8.638	4.082	1.578
2. L'Eixample	18.541	3.735	2.756	13.931	7.492	2.941
3. Extramurs	20.917	4.238	3.255	15.564	8.446	3.156
4. Campanar	13.394	3.179	2.980	11.123	3.582	1.077
5. La Saïdia	19.729	4.510	3.680	15.192	7.056	2.217
6. El Pla del Real	11.796	2.913	2.312	9.486	3.996	1.280
7. L'Olivereta	20.464	4.552	3.539	15.520	7.667	2.313
8. Patraix	22.436	6.087	4.836	18.665	6.158	1.891
9. Jesús	20.898	5.167	4.417	16.898	6.256	1.897
10. Quatre Carreres	28.930	7.289	5.727	23.396	9.058	2.603
11. Poblat Marítims	23.517	5.683	4.786	18.283	7.934	2.443
12. Camins al Grau	24.832	6.614	4.797	20.486	6.808	2.051
13. Algirós	16.223	3.713	3.673	13.365	4.559	1.358
14. Benimaclet	11.958	2.922	2.732	9.785	3.403	1.023
15. Rascanya	19.647	5.261	4.143	16.094	5.531	1.440
16. Benicalap	15.955	4.492	3.433	13.134	4.347	1.234
17. Pobles del Nord	2.246	601	469	1.778	796	258
18. Pobles de l'Oest	5.324	1.441	1.194	4.408	1.418	411
19. Pobles del Sud	7.743	2.020	1.695	6.311	2.359	719

7.14.2 Nombre de fulls familiars segons composició per Districtes.

7.14.2 Número de hojas familiares según composición por Distritos.

	Total	Solament de 0-24	Solament de 65 i més	Solament de 80 i més
València	315.857	3.686	58.859	21.255
1. Ciutat Vella	11.307	147	2.474	1.050
2. L'Eixample	18.541	132	4.384	1.965
3. Extramurs	20.917	192	5.038	2.151
4. Campanar	13.394	167	2.048	713
5. La Saïdia	19.729	208	4.229	1.536
6. El Pla del Real	11.796	155	2.102	831
7. L'Olivereta	20.464	217	4.650	1.605
8. Patraix	22.436	207	3.480	1.204
9. Jesús	20.898	242	3.695	1.268
10. Quatre Carreres	28.930	295	5.130	1.678
11. Poblat Marítims	23.517	299	4.826	1.726
12. Camins al Grau	24.832	303	3.961	1.375
13. Algirós	16.223	332	2.463	826
14. Benimaclet	11.958	195	1.947	640
15. Rascanya	19.647	234	3.257	964
16. Benicalap	15.955	185	2.586	835
17. Pobles del Nord	2.246	16	444	155
18. Pobles de l'Oest	5.324	80	822	281
19. Pobles del Sud	7.743	80	1.323	452

7.15.1 Nombre de fulls familiars segons composició per Barris.

7.15.1 Número de hojas familiares según composición por Barrios.

	Total	Algú de 0-15	Algú de 16-24	Algú de 25-64	Algú de 65 i més	Algú de 80 i més
València	315.857	76.147	61.940	252.057	100.948	31.890
1. CIUTAT VELLA						
1. La Seu	1.249	209	131	977	396	152
2. La Xerea	1.625	263	245	1.226	657	247
3. El Carne	2.830	399	345	2.196	931	343
4. El Pilar	1.668	258	231	1.295	577	181
5. El Mercat	1.528	221	205	1.183	502	199
6. Sant Francesc	2.407	380	359	1.761	1.019	456
2. L'EIXAMPLE						
1. Russafa	11.003	2.063	1.503	8.299	4.164	1.600
2. El Pla del Remei	2.671	537	483	2.024	1.180	446
3. Gran Via	4.867	1.135	770	3.608	2.148	895
3. EXTRAMURS						
1. El Botànic	2.825	497	370	2.096	1.108	438
2. La Roqueta	2.073	363	306	1.527	810	318
3. La Petxina	6.264	1.386	982	4.635	2.615	946
4. Arrancapins	9.755	1.992	1.597	7.306	3.913	1.454
4. CAMPANAR						
1. Campanar	4.563	1.041	1.273	3.834	1.221	395
2. Les Tendetes	2.292	475	479	1.787	749	260
3. El Calvari	2.226	390	350	1.567	987	272
4. Sant Pau	4.313	1.273	878	3.935	625	150
5. LA SAÏDIA						
1. Marxalenes	4.612	964	889	3.479	1.735	507
2. Morvedre	4.146	923	711	3.139	1.592	521
3. Trinitat	3.519	634	592	2.594	1.391	477
4. Tormos	3.579	989	632	2.840	1.152	341
5. Sant Antoni	3.873	1.000	856	3.140	1.186	371
6. EL PLA DEL REAL						
1. Exposició	2.473	617	505	1.977	916	294
2. Mestalla	5.879	1.483	1.103	4.759	1.819	543
3. Jaume Roig	2.431	588	510	1.925	933	331
4. Ciutat Universitària	1.013	225	194	825	328	112
7. L'OLIVERETA						
1. Nou Moles	11.154	2.386	1.830	8.471	4.210	1.236
2. Soternes	2.113	494	369	1.661	696	179
3. Tres Forques	3.859	729	621	2.707	1.770	603
4. La Fontanta	1.417	367	295	1.077	506	167
5. La Llum	1.921	576	424	1.604	485	128
8. PATRAIX						
1. Patraix	10.317	2.445	1.815	8.099	3.564	1.138
2. Sant Isidre	3.622	1.273	842	3.289	573	154
3. Vara de Quart	3.989	1.013	1.200	3.377	1.015	303
4. Safranar	3.160	1.007	738	2.781	646	193
5. Favara	1.348	349	241	1.119	360	103
9. JESÚS						
1. La Raiosa	6.351	1.372	1.099	4.942	2.180	688
2. L'Hort de Senabre	6.659	1.825	1.560	5.504	1.884	531
3. La Creu Coberta	2.394	658	645	1.995	636	216
4. Sant Marcel·lí	4.037	950	872	3.158	1.317	382
5. Camí Real	1.457	362	241	1.299	239	80

	Total	Algú de 0-15	Algú de 16-24	Algú de 25-64	Algú de 65 i més	Algú de 80 i més
10. QUATRE CARRERES						
1. Montolivet	8.115	1.665	1.405	6.028	3.259	1.026
2. En Corts	4.877	1.127	884	3.771	1.735	529
3. Malilla	8.600	2.391	1.934	7.422	1.944	551
4. La Fonteta Sant Lluís	1.158	306	244	923	385	127
5. Na Rovella	3.134	820	741	2.591	1.123	199
6. La Punta	806	203	168	577	378	125
7. Ciutat Arts i les Ciències	2.240	777	351	2.084	234	46
11. POBLATS MARÍTIMS						
1. El Grau	3.707	943	724	3.061	997	291
2. El Cabanyal-El Canyamellar	8.735	1.859	1.481	6.324	3.555	1.163
3. La Malva-rosa	5.523	1.341	1.296	4.415	1.658	486
4. Beteró	3.133	947	719	2.636	849	236
5. Natzaret	2.419	593	566	1.847	875	267
12. CAMINIS AL GRAU						
1. Aiora	10.117	2.629	2.044	8.130	3.090	919
2. Albors	3.683	813	722	2.882	1.220	404
3. La Creu del Grau	5.973	1.557	1.166	4.925	1.662	498
4. Camí Fondo	1.816	447	359	1.478	505	151
5. Penya-roja	3.243	1.168	506	3.071	331	79
13. ALGIRÓS						
1. L'Illa perduda	3.772	919	785	3.024	1.195	369
2. Ciutat Jardí	5.413	1.128	1.367	4.592	1.278	355
3. L'Amistat	3.205	648	677	2.489	1.096	323
4. La Bega Baixa	2.417	594	523	2.016	709	231
5. La Carrasca	1.416	424	321	1.244	281	80
14. BENIMACLET						
1. Benimaclet	9.893	2.253	2.135	7.943	3.021	908
2. Camí de Vera	2.065	669	597	1.842	382	115
15. RASCANYA						
1. Els Orriols	6.710	1.638	1.419	5.142	2.340	589
2. Torreïel	9.886	2.601	2.197	8.101	2.846	777
3. Sant Llorenç	3.051	1.022	527	2.851	345	74
16. BENICALAP						
1. Benicalap	13.600	3.781	2.874	11.168	3.727	1.055
2. Ciutat Fallera	2.355	711	559	1.966	620	179
17. POBLES DEL NORD						
1. Benifaraig	365	94	89	279	137	38
2. Poble Nou	372	87	79	292	142	47
3. Carpesa	464	125	108	365	161	49
4. Cases de Bàrcena	160	28	27	123	57	18
5. Mauella	29	3	1	17	20	6
6. Massarrojos	577	185	106	488	162	54
7. Borbotó	279	79	59	214	117	46
18. POBLES DE L'OEST						
1. Benimàmet	5.061	1.347	1.120	4.168	1.376	403
2. Beniferri	263	94	74	240	42	8
19. POBLES DEL SUD						
1. El Forn d'Alcedo	549	129	104	416	186	62
2. El Castellar-l'Oliveral	2.585	702	575	2.037	898	297
3. Pinedo	892	284	209	712	308	92
4. El Saler	622	184	111	554	116	23
5. El Palmar	260	61	60	201	138	30
6. El Perellonet	672	167	133	603	109	30
7. La Torre	1.983	459	476	1.643	552	170
8. Faitanar	180	34	27	145	52	15

7.15.2 Nombre de fulls familiars segons composició per Barris.

7.15.2 Número de hojas familiares según composición por Barrios.

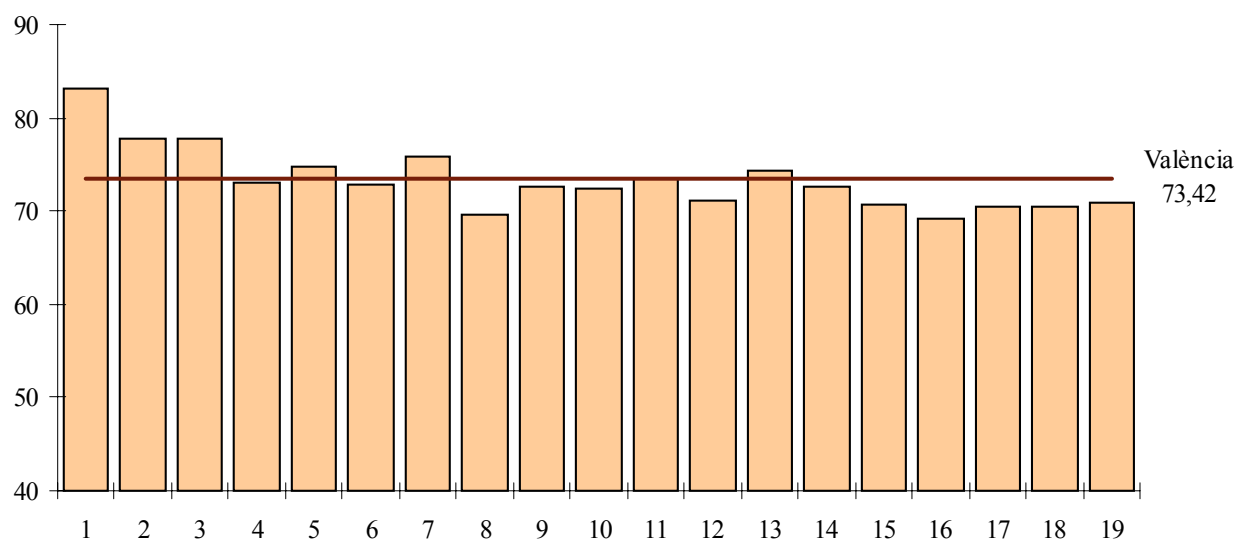
	Total	Solament de 0-24	Solament de 65 i més	Solament de 80 i més
Valencia	315.857	3.686	58.859	21.255
1. CIUTAT VELLA				
1. La Seu	1.249	11	260	103
2. La Xerea	1.625	17	376	158
3. El Carme	2.830	36	590	231
4. El Pilar	1.668	25	338	113
5. El Mercat	1.528	21	313	133
6. Sant Francesc	2.407	37	597	312
2. L'EIXAMPLE				
1. Russafa	11.003	85	2.569	1.120
2. El Pla del Remei	2.671	18	617	271
3. Gran Via	4.867	29	1.198	574
3. EXTRAMURS				
1. El Botànic	2.825	22	691	305
2. La Roqueta	2.073	20	513	228
3. La Petxina	6.264	60	1.534	646
4. Arrancapins	9.755	90	2.300	972
4. CAMPANAR				
1. Campanar	4.563	61	638	236
2. Les Tendetes	2.292	32	464	184
3. El Calvari	2.226	21	629	206
4. Sant Pau	4.313	53	317	87
5. LA SAÏDIA				
1. Marxalenes	4.612	41	1.067	370
2. Morvedre	4.146	33	954	364
3. Trinitat	3.519	50	857	324
4. Tormos	3.579	38	680	228
5. Sant Antoni	3.873	46	671	250
6. EL PLA DEL REAL				
1. Exposició	2.473	27	458	186
2. Mestalla	5.879	82	1.011	360
3. Jaume Roig	2.431	23	471	213
4. Ciutat Universitària	1.013	23	162	72
7. L'OLIVERETA				
1. Nou Moles	11.154	109	2.537	868
2. Soternes	2.113	20	421	113
3. Tres Forques	3.859	43	1.092	428
4. La Fontsanta	1.417	22	311	115
5. La Llum	1.921	23	289	81
8. PATRAIX				
1. Patraix	10.317	77	2.093	759
2. Sant Isidre	3.622	35	289	84
3. Vara de Quart	3.989	51	547	177
4. Safranar	3.160	27	341	112
5. Favara	1.348	17	210	72
9. JESÚS				
1. La Raiosa	6.351	73	1.316	470
2. L'Hort de Senabre	6.659	74	1.059	336
3. La Creu Coberta	2.394	29	361	143
4. Sant Marcel·lí	4.037	48	821	266
5. Camí Real	1.457	18	138	53

	Total	Solament de 0-24	Solament de 65 i més	Solament de 80 i més
10. QUATRE CARRERES				
1. Montolivet	8.115	83	1.974	708
2. En Corts	4.877	38	1.050	373
3. Malilla	8.600	95	1.054	325
4. La Fonteta Sant Lluís	1.158	9	222	71
5. Na Rovella	3.134	35	490	104
6. La Punta	806	10	211	76
7. Ciutat de les Arts i les Ciències	2.240	25	129	21
11. POBLATS MARÍTIMS				
1. El Grau	3.707	43	590	197
2. El Cabanyal-El Canyamellar	8.735	99	2.252	867
3. La Malva-rosa	5.523	75	1.019	338
4. Beteró	3.133	37	450	145
5. Natzaret	2.419	45	515	179
12. CAMINIS AL GRAU				
1. Aiora	10.117	126	1.830	637
2. Albors	3.683	53	726	278
3. La Creu del Grau	5.973	69	957	318
4. Camí Fondo	1.816	25	308	109
5. Penya-roja	3.243	30	140	33
13. ALGIRÓS				
1. L'Illa perduda	3.772	50	683	229
2. Ciutat Jardí	5.413	135	671	203
3. L'Amistat	3.205	66	635	225
4. La Bega Baixa	2.417	49	338	125
5. La Carrasca	1.416	32	136	44
14. BENIMACLET				
1. Benimaclet	9.893	166	1.757	590
2. Camí de Vera	2.065	29	190	50
15. RASCANYA				
1. Els Orriols	6.710	95	1.445	428
2. Torreïel	9.886	109	1.644	490
3. Sant Llorenç	3.051	30	168	46
16. BENICALAP				
1. Benicalap	13.600	152	2.234	707
2. Ciutat Fallera	2.355	33	352	128
17. POBLES DEL NORD				
1. Benifaraig	365	4	80	24
2. Poble Nou	372	1	77	28
3. Carpesa	464	5	92	27
4. Cases de Bàrcena	160	2	35	13
5. Mauella	29	0	12	4
6. Massarrojos	577	2	87	32
7. Borbotó	279	2	61	27
18. POBLES DE L'OEST				
1. Benimàmet	5.061	78	802	276
2. Beniferri	263	2	20	5
19. POBLES DEL SUD				
1. El Forn d'Alcedo	549	6	124	44
2. El Castellar-l'Oliveral	2.585	22	521	192
3. Pinedo	892	8	167	60
4. El Saler	622	4	60	11
5. El Palmar	260	1	57	15
6. El Perellonet	672	9	59	16
7. La Torre	1.983	29	303	104
8. Faitanar	180	1	32	10

7.16 Nombre de fulls familiars segons nombre de menors de 18 anys per Districtes.

7.16 Número de hojas familiares según número de menores de 18 años por Distritos.

	Total	Cap menor	1 menor	2 menors	3 menors	4 menors	5 menors	6 o més menors
València	315.857	231.908	48.329	29.216	4.869	1.009	283	243
1. Ciutat Vella	11.307	9.409	1.072	596	169	35	13	13
2. L'Eixample	18.541	14.424	2.202	1.432	373	80	20	10
3. Extramurs	20.917	16.267	2.561	1.665	318	78	17	11
4. Campanar	13.394	9.797	2.141	1.198	196	41	12	9
5. La Saïdia	19.729	14.755	2.910	1.663	294	66	25	16
6. El Pla del Real	11.796	8.596	1.522	1.216	351	84	16	11
7. L'Olivereta	20.464	15.516	2.858	1.741	280	49	9	11
8. Patraix	22.436	15.637	3.963	2.488	290	40	7	11
9. Jesús	20.898	15.182	3.410	1.993	253	34	18	8
10. Quatre Carreres	28.930	20.924	4.739	2.688	438	98	22	21
11. Poblats Marítims	23.517	17.263	3.675	2.116	293	97	34	39
12. Camins al Grau	24.832	17.645	4.177	2.497	410	68	15	20
13. Algirós	16.223	12.065	2.360	1.515	218	45	13	7
14. Benimaclet	11.958	8.678	1.830	1.191	203	30	14	12
15. Rascanya	19.647	13.881	3.387	1.920	329	85	20	25
16. Benicalap	15.955	11.049	2.835	1.779	223	44	18	7
17. Pobles del Nord	2.246	1.582	396	220	40	4	4	0
18. Pobles de l'Oest	5.324	3.748	946	514	94	13	5	4
19. Pobles del Sud	7.743	5.490	1.345	784	97	18	1	8

FULLS FAMILIARS SENSE CAP MENOR. PERCENTATGES

7.17 Nombre de fulls familiars segons nombre de menors de 18 anys per Barris.

7.17 Número de hojas familiares según número de menores de 18 años por Barrios.

	Total	Cap menor	1 menor	2 menors	3 menors	4 menors	5 menors	6 ó més menors
València	315.857	231.908	48.329	29.216	4.869	1.009	283	243
1. CIUTAT VELLA								
1. La Seu	1.249	1.023	129	70	22	2	1	2
2. La Xerea	1.625	1.329	161	94	27	9	2	3
3. El Carme	2.830	2.395	274	123	28	7	2	1
4. El Pilar	1.668	1.381	163	88	27	6	1	2
5. El Mercat	1.528	1.291	143	70	16	1	3	4
6. Sant Francesc	2.407	1.990	202	151	49	10	4	1
2. L'EIXAMPLE								
1. Russafa	11.003	8.746	1.299	753	150	37	10	8
2. El Pla del Remei	2.671	2.050	309	210	78	22	2	0
3. Gran Via	4.867	3.628	594	469	145	21	8	2
3. EXTRAMURS								
1. El Botànic	2.825	2.283	294	194	33	16	3	2
2. La Roqueta	2.073	1.681	226	128	30	4	3	1
3. La Petxina	6.264	4.757	823	533	110	30	4	7
4. Arrancapins	9.755	7.546	1.218	810	145	28	7	1
4. CAMPANAR								
1. Campanar	4.563	3.341	723	414	57	16	5	7
2. Les Tendetes	2.292	1.753	342	153	35	6	2	1
3. El Calvari	2.226	1.787	288	126	19	6	0	0
4. Sant Pau	4.313	2.916	788	505	85	13	5	1
5. LA SAÏDIA								
1. Marxalenes	4.612	3.538	606	380	70	10	7	1
2. Morvedre	4.146	3.126	606	330	58	15	6	5
3. Trinitat	3.519	2.820	406	235	46	8	2	2
4. Tormos	3.579	2.515	637	349	58	15	4	1
5. Sant Antoni	3.873	2.756	655	369	62	18	6	7
6. EL PLA DEL REAL								
1. Exposició	2.473	1.794	314	250	82	27	4	2
2. Mestalla	5.879	4.249	832	614	145	29	4	6
3. Jaume Roig	2.431	1.780	268	259	96	24	3	1
4. Ciutat Universitària	1.013	773	108	93	28	4	5	2
7. L'OLIVERETA								
1. Nou Moles	11.154	8.566	1.489	933	136	22	3	5
2. Soternes	2.113	1.585	314	184	26	4	0	0
3. Tres Forques	3.859	3.062	474	252	54	10	4	3
4. La Font Santa	1.417	1.020	221	136	27	8	2	3
5. La Llum	1.921	1.283	360	236	37	5	0	0
8. PATRAIX								
1. Patraix	10.317	7.611	1.563	984	132	18	5	4
2. Sant Isidre	3.622	2.227	783	552	53	5	0	2
3. Vara de Quart	3.989	2.792	705	436	43	9	2	2
4. Safranar	3.160	2.045	675	383	49	5	0	3
5. Favara	1.348	962	237	133	13	3	0	0
9. JESÚS								
1. La Raiosa	6.351	4.843	893	522	79	7	5	2
2. L'Hort de Senabre	6.659	4.643	1.207	704	89	12	3	1
3. La Creu Coberta	2.394	1.642	441	259	37	6	6	3
4. Sant Marcel·lí	4.037	2.983	630	381	34	6	1	2
5. Camí Real	1.457	1.071	239	127	14	3	3	0

	Total	Cap menor	1 menor	2 menors	3 menors	4 menors	5 menors	6 ó més menors
10. QUATRE CARRERES								
1. Montolivet	8.115	6.267	1.115	598	97	32	3	3
2. En Corts	4.877	3.661	682	422	86	17	6	3
3. Malilla	8.600	5.958	1.610	913	98	14	2	5
4. La Fonteta Sant Lluís	1.158	826	201	111	15	4	0	1
5. Na Rovella	3.134	2.220	544	255	82	19	8	6
6. La Punta	806	586	123	80	9	5	2	1
7. Ciutat Arts i les Ciències	2.240	1.406	464	309	51	7	1	2
11. POBLATS MARÍTIMS								
1. El Grau	3.707	2.671	610	349	47	16	7	7
2. El Cabanyal-El Canyamelar	8.735	6.706	1.223	646	103	34	9	14
3. La Malva-rosa	5.523	4.013	939	473	62	18	8	10
4. Beteró	3.133	2.097	548	413	51	12	6	6
5. Natzaret	2.419	1.776	355	235	30	17	4	2
12. CAMINIS AL GRAU								
1. Aiora	10.117	7.256	1.700	982	137	24	6	12
2. Albors	3.683	2.776	499	318	76	12	0	2
3. La Creu del Grau	5.973	4.276	1.030	573	74	11	5	4
4. Camí Fondo	1.816	1.333	288	155	29	8	3	0
5. Penya-roja	3.243	2.004	660	469	94	13	1	2
13. ALGIRÓS								
1. L'Illa perduda	3.772	2.749	591	381	41	8	2	0
2. Ciutat Jardí	5.413	4.125	773	444	57	10	3	1
3. L'Amistat	3.205	2.488	421	235	44	9	5	3
4. La Bega Baixa	2.417	1.754	328	275	44	12	2	2
5. La Carrasca	1.416	949	247	180	32	6	1	1
14. BENIMACLET								
1. Benimaclet	9.893	7.351	1.429	893	172	24	12	12
2. Camí de Vera	2.065	1.327	401	298	31	6	2	0
15. RASCANYA								
1. Els Orriols	6.710	4.932	1.035	560	125	35	11	12
2. Torrefiel	9.886	7.008	1.734	950	141	39	4	10
3. Sant Llorenç	3.051	1.941	618	410	63	11	5	3
16. BENICALAP								
1. Benicalap	13.600	9.465	2.411	1.495	177	35	13	4
2. Ciutat Fallera	2.355	1.584	424	284	46	9	5	3
17. POBLES DEL NORD								
1. Benifaraig	365	258	74	32	1	0	0	0
2. Poble Nou	372	275	50	37	5	2	3	0
3. Carpesa	464	323	97	37	6	0	1	0
4. Cases de Bàrcena	160	130	20	6	4	0	0	0
5. Mauella	29	26	2	1	0	0	0	0
6. Massarrojos	577	377	101	78	20	1	0	0
7. Borbotó	279	193	52	29	4	1	0	0
18. POBLES DE L'OEST								
1. Benimàmet	5.061	3.590	883	480	87	13	5	3
2. Beniferri	263	158	63	34	7	0	0	1
19. POBLES DEL SUD								
1. El Forn d'Alcedo	549	400	90	53	6	0	0	0
2. El Castellar-l'Oliveral	2.585	1.805	468	284	20	5	1	2
3. Pinedo	892	581	177	122	10	2	0	0
4. El Saler	622	423	116	67	14	2	0	0
5. El Palmar	260	190	39	28	2	1	0	0
6. El Perellonet	672	480	115	59	14	3	0	1
7. La Torre	1.983	1.469	315	163	29	4	0	3
8. Faitanar	180	142	25	8	2	1	0	2