

Característiques de la població de la ciutat de València.

Padró Municipal d'Habitants

a 01/01/2005

Publicació
electrònica



AJUNTAMENT DE VALENCIA

AJUNTAMENT DE VALENCIA
ÀREA DE MODERNITZACIÓ DE L'ADMINISTRACIÓ, DESCENTRALITZACIÓ I PARTICIPACIÓ
/ SERVICI D'INFORMACIÓ AL CIUTADÀ.

ELABORACIÓ: Oficina d'Estadística
Oficina d'Estudis

Han col·laborat els becaris de la Universitat de València
Nieves Peral Pérez
Juan L. Juliá Puig
Emilia López Iñesta

ÍNDIX	<u>Pàg.</u>	ÍNDICE	<u>Pág.</u>
CONCEPTES I DEFINICIONS	7	CONCEPTOS Y DEFINICIONES	7
1. POBLACIÓ A 1-1-2005		1. POBLACIÓN A 1-1-2005	
1.1 Població a les Junes Municipals per sexe	11	1.1 Población en las Juntas Municipales por sexo	11
1.2 Població als Districtes per sexe	12	1.2 Población en los Distritos por sexo	12
1.3 Població als Barris per sexe	13	1.3 Población en los Barrios por sexo	13
1.4 Població a les Seccions Censals per sexe	15	1.4 Población en las Secciones Censales por sexo	15
1.5 Població als Codis Postals per sexe	27	1.5 Población en los Códigos Postales por sexo	27
1.6 Població als Centres Municipals de Serveis Socials per sexe	27	1.6 Población en los Centros Municipales de Servicios Sociales por sexo	27
1.7 Població del municipi de València inclosa a les Zones de Salut	28	1.7 Población del municipio de Valencia incluida en las Zonas de Salud	28
2. EVOLUCIÓ DE LA POBLACIÓ		2. EVOLUCIÓN DE LA POBLACIÓN	
2.1 Evolució de la població de la ciutat de València	31	2.1 Evolución de la población de la ciudad de Valencia	31
2.2 Evolució de la població de la ciutat de València, l'Horta i la Comunitat Valenciana	32	2.2 Evolución de la población de la ciudad Valencia, L'Horta y la Comunidad Valenciana	32
2.3 Evolució de la població de les Junes Municipals	33	2.3 Evolución de la población de las Juntas Municipales	33
2.4 Evolució de la població dels Districtes	33	2.4 Evolución de la población de los Distritos	33
2.5 Evolució de la població dels Barris	34	2.5 Evolución de la población de los Barrios	34
3. CLASSIFICACIONS DE LA POBLACIÓ DEL CONJUNT DE LA CIUTAT		3. CLASIFICACIONES DE LA POBLACIÓN DEL CONJUNTO DE LA CIUDAD	
3.1 Població segons edat i sexe en grups d'un any ...	39	3.1 Pob. según edad y sexo en grupos de un año	39
3.2 Població segons edat i sexe en grups de cinc anys	40	3.2 Población según edad y sexo en grupos de cinco años	40
3.3 Població segons lloc de naixement, edat i sexe ...	41	3.3 Pob. según lugar de nacimiento, edad y sexo	41
3.4 Població nascuda a la resta de L'Horta segons el municipi de naixement i edat		3.4 Población nacida en el resto de L'Horta según el municipio de nacimiento y edad	
Total	44	Total	44
Homes	45	Hombres	45
Dones	46	Mujeres	46
3.5 Població nascuda a la resta de la Comunitat segons la comarca de naixement i edat		3.5 Población nacida en el resto de la Comunidad según la comarca de nacimiento y edad	
Total	47	Total	47
Homes	48	Hombres	48
Dones	49	Mujeres	49
3.6 Població nascuda a la resta de l'Estat segons la comunitat de naixement i edat		3.6 Población nacida en el resto del Estado según la comunidad del nacimiento y edad	
Total	50	Total	50
Homes	50	Hombres	50
Dones	51	Mujeres	51
3.7 Població nascuda a la resta de l'Estat segons la província de naixement i edat		3.7 Población nacida en el resto del Estado según la provincia de nacimiento y edad	
Total	52	Total	52
Homes	53	Hombres	53
Dones	54	Mujeres	54
3.8 Població nascuda a l'estranger segons el país de naixement i edat		3.8 Población nacida en el extranjero según el país de nacimiento y edad	
Total	55	Total	55
Homes	56	Hombres	56
Dones	57	Mujeres	57
3.9 Estrangers segons edat i sexe en grups d'un any	58	3.9 Extranjeros según edad y sexo en grupos de un año	58
3.10 Estrangers segons edat i sexe en grups de cinc anys	59	3.10 Extranjeros según edad y sexo en grupos de cinco años	59

3.11 Estrangers segons nacionalitat i edat		3.11 Extranjeros según nacionalidad y edad	
Total	60	Total	60
Homes	61	Hombres	61
Dones	62	Mujeres	62
3.12 Població que viu en col·lectius segons edat i sexe en grups d'un any	63	3.12 Población que vive en colectivos según edad y sexo en grupos de un año	63
3.13 Població que viu en col·lectius segons edat i sexe en grups de cinc anys	64	3.13 Población que vive en colectivos según edad y sexo en grupos de cinco años	64
3.14 Població que viu en col·lectius segons lloc de naixement, edat i sexe	65	3.14 Población que vive en colectivos según lugar de nacimiento, edad y sexo	65
4. CLASSIFICACIONS DE LA POBLACIÓ DELS DISTRICTES		4. CLASIFICACIONES DE LA POBLACIÓN DE LOS DISTRITOS	
4.1 Població segons edat en tres grups		4.1 Población según edad en tres grupos	
Total	69	Total	69
Homes	70	Hombres	70
Dones	70	Mujeres	70
4.2 Població segons edat en grups de cinc anys		4.2 Población según edad en grupos de cinco años	
Total	71	Total	71
Homes	72	Hombres	72
Dones	73	Mujeres	73
4.3 Població de menys de 20 anys segons edat		4.3 Población de menos de 20 años según edad	
Total	74	Total	74
Homes	75	Hombres	75
Dones	76	Mujeres	76
4.4 Població segons lloc de naixement		4.4 Población según lugar de nacimiento	
Total	77	Total	77
Homes	77	Hombres	77
Dones	78	Mujeres	78
4.5 Població nascuda a la resta de la Comunitat per comarques principals	78	4.5 Población nacida en el resto de la Comunidad por comarcas principales	78
4.6 Població nascuda a la resta de l'Estat per comunitats principals	79	4.6 Población nacida en el resto del Estado por comunidades principales	79
4.7 Població nascuda a la resta de l'Estat per províncies principals	80	4.7 Población nacida en el resto del Estado por provincias principales	80
4.8 Població nascuda a l'estranger segons el país de naixement	81	4.8 Población nacida en el extranjero según el país de nacimiento	81
4.9 Població estrangera segons edat en 3 grups		4.9 Población extranjera según edad en 3 grupos	
Total	82	Total	82
Homes	82	Hombres	82
Dones	83	Mujeres	83
4.10 Població estrangera segons nacionalitat, per continents		4.10 Población extranjera según nacionalidad, por continentes	
Total	83	Total	83
Homes	84	Hombres	84
Dones	84	Mujeres	84
4.11 Població estrangera segons nacionalitat, per països		4.11 Población extranjera según nacionalidad, por países	
Total	85	Total	85
Homes	86	Hombres	86
Dones	87	Mujeres	87
4.12 Població que viu en col·lectius segons edat		4.12 Población que vive en colectivos según edad	
Total	88	Total	88
Homes i dones	88	Hombres y mujeres	88
5. CLASSIFICACIONS DE LA POBLACIÓ DELS BARRIS		5. CLASIFICACIONES DE LA POBLACIÓN DE LOS BARRIOS	
5.1 Població segons edat en 3 grups		5.1 Población según edad en 3 grupos	
Total	91	Total	91
Homes	93	Hombres	93
Dones	95	Mujeres	95

5.2 Població segons edat en grups de cinc anys		5.2 Población según edad en grupos de 5 años	
Total	97	Total	97
Homes	101	Hombres	101
Dones	105	Mujeres	105
5.3 Població de menys de 20 anys segons edat		5.3 Población de menos de 20 años según edad	
Total	109	Total	109
Homes	113	Hombres	113
Dones	117	Mujeres	117
5.4 Població segons lloc de naixement		5.4 Población según lugar de nacimiento	
Total	121	Total	121
Homes	123	Hombres	123
Dones	125	Mujeres	125
5.5 Població nascuda a la resta de la Comunitat per comarques principals	127	5.5 Población nacida en el resto de la Comunidad por comarcas principales	127
5.6 Població nascuda a la resta de l'Estat per comunitats principals	129	5.6 Población nacida en el resto del Estado por comunidades principales	129
5.7 Població nascuda a la resta de l'Estat per províncies principals	131	5.7 Población nacida en el resto del Estado por provincias principales	131
5.8 Població nascuda a l'estranger segons país de naixement	133	5.8 Población nacida en el extranjero según continente de nacimiento	133
5.9 Població estrangera segons edat en 3 grups		5.9 Población extranjera según edad en 3 grupos	
Total	135	Total	135
Homes	137	Hombres	137
Dones	139	Mujeres	139
5.10 Població estrangera segons nacionalitat, per continents		5.10 Población extranjera según nacionalidad, por continentes	
Total	141	Total	141
Homes	143	Hombres	143
Dones	145	Mujeres	145
5.11 Nacionalitats estrangeres majoritàries en cada Barri	147	5.11 Nacionalidades extranjeras mayoritarias en cada Barrio	147
5.12 Població que viu en col·lectius segons sexe	151	5.12 Población que vive en colectivos según sexo	151
6. CLASSIFICACIONS DE LA POBLACIÓ PER SECCIONS CENSALS		6. CLASIFICACIONES DE LA POBLACIÓN POR SECCIONES CENSALES	
6.1 Població segons edat en tres grups per sexe	155	6.1 Población según edad en tres grupos por sexo	155
7. ESTRUCTURA I COMPOSICIÓ DELS FULLS FAMILIARS		7. ESTRUCTURA Y COMPOSICIÓN DE LAS HOJAS FAMILIARES	
7.1 Nombre de adreces, fulls padronals i persones	169	7.1 Número de direcciones, hojas padronales y personas	169
7.2 Nombre de fulls familiars segons adreça	169	7.2 Número de hojas familiares según dirección	169
7.3 Nombre de fulls familiars segons grandària	169	7.3 Número de hojas familiares según tamaño	169
7.4 Nombre de fulls familiars i persones segons composició	170	7.4 Número de hojas familiares y personas según composición	170
7.5 Nombre de fulls familiars i persones segons composició	170	7.5 Número de hojas familiares y personas según composición	170
7.6 Nombre de fulls familiars i persones segons composició	170	7.6 Número de hojas familiares y personas según composición	170
7.7 Nombre de fulls familiars i persones segons nombre de menor de 18 anys	171	7.7 Número de hojas familiares y personas según número de menores de 18 años	171
7.8 Nombre de fulls familiars segons menor de 16 anys que conviuen amb adults	171	7.8 Número de hojas familiares según menores de 16 años que conviven con adultos	171
7.9 Nombre de fulls familiars segons menor de 10 anys que conviuen amb adults	171	7.9 Número de hojas familiares según menores de 10 años que conviven con adultos	171
7.10 Nombre de fulls familiars segons menors de 5 anys que conviuen amb adults	171	7.10 Número de hojas familiares según menores de 5 años que conviven con adultos	171
7.11 Nombre de fulls i persones per Juntes Municipals	171	7.11 Número de hojas y personas por Juntas Municipales	171
7.12 Nombre de fulls i persones per Districtes	172	7.12 Número de hojas y personas por Distritos	172
7.13 Nombre de fulls i persones per Barris	173	7.13 Número de hojas y personas por Barrios	173
7.14 Nombre de fulls familiars segons grandària per Districtes	175	7.14 Número de hojas familiares según tamaño por Distritos	175

7.15 Nombre de fulls familiars segons grandària per Barris.....	176	7.15 Número de hojas familiares según tamaño por Barrios.....	176
7.16 Nombre de fulls familiars segons composició per Districtes	178	7.16 Número de hojas familiares según composición por Distritos	178
7.17 Nombre de fulls familiars segons composició per Districtes	178	7.17 Número de hojas familiares según composición por Distritos	178
7.18 Nombre de fulls familiars segons composició per Barris.....	179	7.18 Número de hojas familiares según composición por Barrios	179
7.19 Nombre de fulls familiars segons composició per Barris.....	181	7.19 Número de hojas familiares según composición por Barrios	181
7.20 Nombre de fulls familiars segons nombre de menors de 18 anys per Districtes.....	183	7.20 Número de hojas familiares según número de menores de 18 años por Distritos.....	183
7.21 Nombre de fulls familiars segons nombre de menors de 18 anys per Barris	184	7.21 Número de hojas familiares según número de menores de 18 años por Barrios	184

CONCEPTES I DEFINICIONS.**ÀMBIT GEOGRÀFIC.**

És tot el municipi de la ciutat de València.

Nota: En esta publicació s'utilitza la delimitació territorial aprovada al Ple de l'Ajuntament de València a 31 de gener de 2003.

ÀMBIT POBLACIONAL.

És el conjunt de persones que tenen la seua residència habitual a la ciutat de València, o que vivint a diversos municipis, és en València on habiten més temps a l'any.

ÀMBIT TEMPORAL.

El fitxer del Padró Municipal d'habitants a 1 de gener de 2005, i a eixa data faran referència les característiques de cada habitant. Esta població va ser aprovada al Ple de l'Ajuntament de 29 de abril de 2005.

CARACTERÍSTIQUES TABULADES.

Tipus d'habitatge.

Domicili.

Sexe.

Data de naixement.

Lloc de naixement.

Nacionalitat.

TIPUS D'HABITATGE.

Cada full padronal recull tots els residents a un habitatge, que pot ser de dos tipus: **familiar** i **col·lectiu**.

DOMICILI.

La població es classifica segons el **districte**, **barri** o **secció** on es trobe el seu habitatge, aquesta és la mínima desagregació territorial considerada en la present publicació.

SEXE.

Es classifica en homes i dones.

EDAT.

Edat, en anys complits, el dia 1 de gener de 2004.

LLOC DE NAIXEMENT.

Es tabula el **municipi** de naixement per als nascuts a la comarca de L'Horta; la **comarca** per als nascuts a la resta de la Comunitat Valenciana; la **província** i la **comunitat autònoma** per als nascuts a la resta d'Espanya i el **país** de naixement i el **continent** per als nascuts.

NACIONALITAT.

En cas de doble nacionalitat, serà espanyola si alguna ho és, si no, es considera aquella que el mateix empadronat considera més significativa. Les classificacions són segons **país** i **continent**.

CONCEPTOS Y DEFINICIONES.**ÁMBITO GEOGRÁFICO.**

Es todo el término municipal de la ciudad de Valencia.

Nota: En esta publicación se utiliza la delimitación territorial aprobada en el Pleno del Ayuntamiento de Valencia a 31 de enero de 2003.

ÁMBITO POBLACIONAL.

Es el conjunto de personas que tienen su residencia habitual en la ciudad de Valencia, o que viviendo en varios municipios, es en Valencia donde habitan durante más tiempo al año.

ÁMBITO TEMPORAL.

El fichero del Padrón Municipal de habitantes a 1 de enero de 2005, fecha a la que irán referidas las características de cada habitante. Esta población fue aprobada en el Pleno del Ayuntamiento de 29 de abril de 2005.

CARACTERÍSTICAS TABULADAS.

Tipo de vivienda.

Domicilio.

Sexo.

Fecha de nacimiento.

Lugar de nacimiento.

Nacionalidad.

TIPO DE VIVIENDA.

Cada hoja padronal recoge a todos los residentes en una vivienda, esta puede ser de dos tipos: **familiar** y **colectiva**.

DOMICILIO.

A la población se la clasifica según el **distrito**, **barrio** o **sección** donde se encuentre su vivienda, esta es la mínima desagregación territorial considerada en esta publicación.

SEXO.

Se clasifica como varones o mujeres.

EDAD.

Edad, en años cumplidos, el día 1 de enero de 2005.

LUGAR DE NACIMIENTO.

Se tabula el **municipio** de nacimiento para los nacidos en la comarca de L'Horta; la **comarca** para los nacidos en el resto de la Comunidad Valenciana; la **província** y la **comunidad autònoma** para los nacidos en el resto de España y el **país** de nacimiento y **continente** para los nacidos en el extranjero.

NACIONALIDAD.

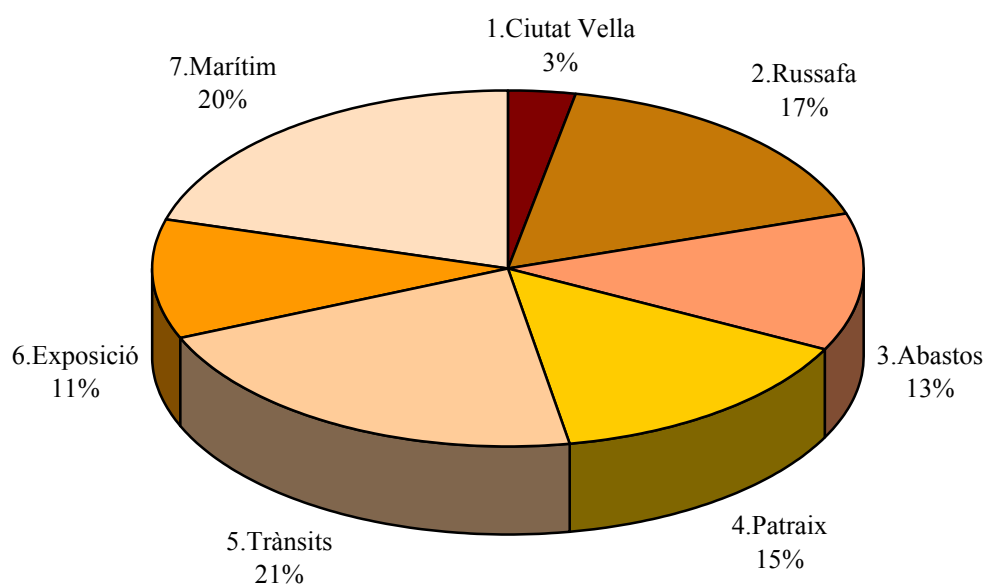
En caso de doble nacionalidad, española si alguna de ellas lo es, si no se considera aquella que el propio empadronado considera más significativa. Las clasificaciones son según **país** y **continente**.

1. POBLACIÓ A 1-1-2005

1.1 Població a les Junes Municipals per sexe.

1.1 Población en las Juntas Municipales por sexo.

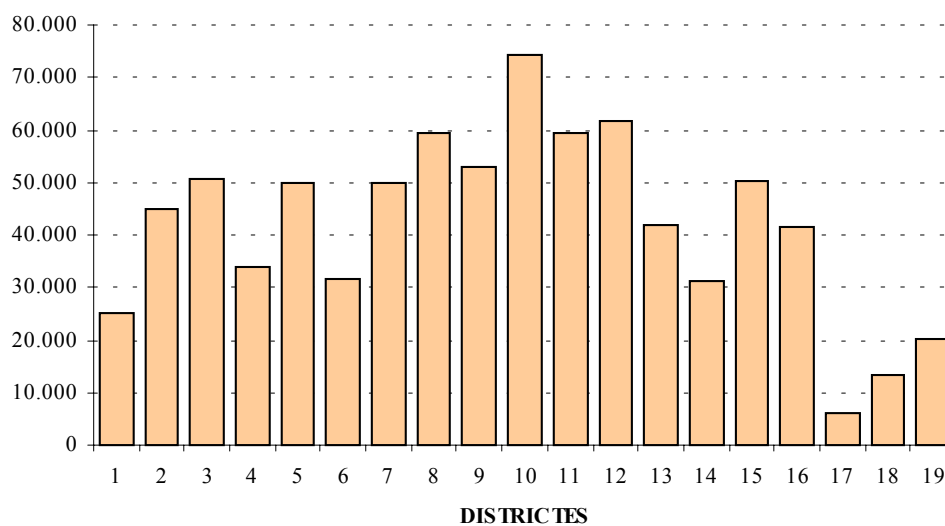
	Total	Homes	Dones
Total	797.291	382.989	414.302
1.Ciutat Vella	25.184	11.862	13.322
2.Russafa	134.117	63.942	70.175
3.Abastos	100.264	46.531	53.733
4.Patraix	117.451	57.155	60.296
5.Trànsits	170.526	82.550	87.976
6.Exposició	86.848	41.849	44.999
7.Marítim	162.901	79.100	83.801

POBLACIÓ A LES JUNTES MUNICIPALS A 1-1-2005

1.2 Població als Districtes per sexe.

1.2 Población en los Distritos por sexo.

	Total	Homes	Dones
Total	797.291	382.989	414.302
1. Ciutat Vella	25.184	11.862	13.322
2. L'Eixample	45.110	20.600	24.510
3. Extramurs	50.540	23.055	27.485
4. Campanar	33.869	16.324	17.545
5. La Saldia	49.783	23.437	26.346
6. El Pla del Real	31.522	14.771	16.751
7. L'Olivereta	49.724	23.476	26.248
8. Patraix	59.275	28.714	30.561
9. Jesús	52.800	25.788	27.012
10. Quatre Carreres	74.305	36.040	38.265
11. Poblets Marítics	59.274	28.693	30.581
12. Camins al Grau	61.815	30.183	31.632
13. Algirós	41.812	20.224	21.588
14. Benimaclet	31.053	14.966	16.087
15. Rascanya	50.150	24.856	25.294
16. Benicalap	41.585	20.528	21.057
17. Pobles del Nord	5.909	2.834	3.075
18. Pobles de l'Oest	13.503	6.683	6.820
19. Pobles del Sud	20.078	9.955	10.123

POBLACIÓ ALS DISTRICTES A 1-1-2005

1.3 Població als Barris per sexe.

1.3 Población en los Barrios por sexo.

	Total	Homes	Dones
Total	797.291	382.989	414.302
1. CIUTAT VELLA			
1. La Seu	2.691	1.276	1.415
2. La Xerea	3.863	1.749	2.114
3. El Carme	5.859	2.809	3.050
4. El Pilar	3.917	1.896	2.021
5. El Mercat	3.273	1.609	1.664
6. Sant Francesc	5.581	2.523	3.058
2. L'EIXAMPLE			
1. Russafa	25.390	11.724	13.666
2. El Pla del Remei	7.169	3.227	3.942
3. Gran Via	12.551	5.649	6.902
3. EXTRAMURS			
1. El Botànic	6.420	2.979	3.441
2. La Roqueta	4.720	2.153	2.567
3. La Petxina	15.597	7.034	8.563
4. Arrancapins	23.803	10.889	12.914
4. CAMPANAR			
1. Campanar	12.456	5.990	6.466
2. Les Tendetes	5.628	2.602	3.026
3. El Calvari	5.203	2.478	2.725
4. Sant Pau	10.582	5.254	5.328
5. LA SAIDIA			
1. Marxalenes	11.503	5.359	6.144
2. Morvedre	10.569	4.852	5.717
3. Trinitat	8.453	3.853	4.600
4. Tormos	8.983	4.438	4.545
5. Sant Antoni	10.275	4.935	5.340
6. EL PLA DEL REAL			
1. Exposició	6.994	3.257	3.737
2. Mestalla	14.893	7.021	7.872
3. Jaume Roig	6.976	3.279	3.697
4. Ciutat Universitària	2.659	1.214	1.445
7. L'OLIVERETA			
1. Nou Moles	26.827	12.623	14.204
2. Soternes	5.129	2.442	2.687
3. Tres Forques	9.095	4.229	4.866
4. La Font Santa	3.614	1.724	1.890
5. La Llum	5.059	2.458	2.601
8. PATRAIX			
1. Patraix	25.810	12.191	13.619
2. Sant Isidre	10.066	5.071	4.995
3. Vara de Quart	11.335	5.503	5.832
4. Safranar	8.724	4.260	4.464
5. Favara	3.340	1.689	1.651
9. JESÚS			
1. La Raiosa	15.323	7.337	7.986
2. L'Hort de Senabre	17.531	8.614	8.917
3. La Creu Coberta	6.456	3.136	3.320
4. Sant Marcel·lí	10.252	5.040	5.212
5. Camí Real	3.238	1.661	1.577

	Total	Homes	Dones
10. QUATRE CARRERES			
1. Montolivet	19.876	9.322	10.554
2. En Corts	11.973	5.780	6.193
3. Malilla	22.733	11.143	11.590
4. La Fonteta Sant Lluís	3.044	1.504	1.540
5. Na Rovella	9.042	4.514	4.528
6. La Punta	2.204	1.094	1.110
7. Ciutat de les Arts i les Ciències	5.433	2.683	2.750
11. POBLATS MARÍTIMS			
1. El Grau	9.460	4.715	4.745
2. El Cabanyal-El Canyamellar	20.815	9.729	11.086
3. La Malva-rosa	14.146	6.969	7.177
4. Beteró	8.493	4.126	4.367
5. Natzaret	6.360	3.154	3.206
12. CAMINIS AL GRAU			
1. Aiora	25.605	12.527	13.078
2. Albors	9.266	4.359	4.907
3. La Creu del Grau	15.043	7.430	7.613
4. Camí Fondo	4.563	2.200	2.363
5. Penya-roja	7.338	3.667	3.671
13. ALGIRÓS			
1. L'Illa perduda	9.743	4.680	5.063
2. Ciutat Jardí	13.998	6.791	7.207
3. L'Amistat	8.019	3.886	4.133
4. La Bega Baixa	6.333	3.040	3.293
5. La Carrasca	3.719	1.827	1.892
14. BENIMACLET			
1. Benimaclet	25.118	12.048	13.070
2. Camí de Vera	5.935	2.918	3.017
15. RASCANYA			
1. Els Orriols	17.372	8.688	8.684
2. Torrefiel	25.877	12.744	13.133
3. Sant Llorenç	6.901	3.424	3.477
16. BENICALAP			
1. Benicalap	35.172	17.375	17.797
2. Ciutat Fallera	6.413	3.153	3.260
17. POBLES DEL NORD			
1. Benifaraig	944	447	497
2. Poble Nou	1.049	527	522
3. Carpesa	1.251	607	644
4. Cases de Bàrcena	407	203	204
5. Mauella	56	29	27
6. Massarrojos	1.449	645	804
7. Borbotó	753	376	377
18. POBLES DE L'OEST			
1. Benimàmet	12.802	6.327	6.475
2. Beniferri	701	356	345
19. POBLES DEL SUD			
1. El Forn d'Alcedo	1.373	709	664
2. El Castellar-l'Oliveral	7.001	3.428	3.573
3. Pinedo	2.544	1.257	1.287
4. El Saler	1.463	767	696
5. El Palmar	776	371	405
6. El Perellonet	1.545	770	775
7. La Torre	4.992	2.454	2.538
8. Faitanar	384	199	185

1.4 Població a les Seccions Censals per sexe.

1.4 Población en las Secciones Censales por sexo.

	Seccions	Total	Homes	Dones
Total		797.291	382.989	414.302
1. CIUTAT VELLA				
1. La Seu	1	814	394	420
	2	916	410	506
	3	961	472	489
2. La Xerea	5	1.094	489	605
	7	784	371	413
	8	918	406	512
	9	1.067	483	584
3. El Carme	10	924	429	495
	11	1.350	650	700
	12	680	335	345
	13	719	341	378
	14	669	341	328
	17	787	366	421
	18	730	347	383
4. El Pilar	19	1.686	838	848
	22	1.430	675	755
	23	801	383	418
5. El Mercat	24	1.031	479	552
	25	978	512	466
	26	1.264	618	646
6. Sant Francesc	28	879	406	473
	30	877	396	481
	31	893	410	483
	32	1.370	625	745
	34	1.562	686	876
2. L'EIXAMPLE				
1. Russafa	1	1.059	442	617
	3	1.021	469	552
	4	1.521	668	853
	6	1.345	595	750
	8	1.281	575	706
	9	1.075	509	566
	10	900	410	490
	13	1.278	579	699
	14	765	336	429
	15	1.229	582	647
	16	1.438	703	735
	18	730	343	387
	19	1.301	629	672
	20	1.137	557	580
	21	973	471	502
	22	1.329	595	734
	23	1.267	590	677
	24	789	347	442
	25	805	370	435
	26	1.006	461	545
	30	990	490	500
	31	1.139	530	609
	32	1.012	473	539

	Seccions	Total	Homes	Dones
2. El Pla del Remei	33	1.553	702	851
	35	1.137	518	619
	36	774	348	426
	37	777	351	426
	38	611	270	341
	39	679	303	376
	40	862	381	481
	41	776	354	422
3. Gran Via	42	1.092	479	613
	43	659	300	359
	44	741	349	392
	45	1.430	632	798
	46	1.014	461	553
	47	877	383	494
	50	1.223	548	675
	51	676	300	376
	52	766	351	415
	53	908	413	495
	54	759	341	418
	55	1.342	615	727
	57	1.064	477	587
3. EXTRAMURS				
1. El Botànic	1	836	376	460
	2	1.469	681	788
	4	1.775	858	917
	7	1.070	502	568
	8	1.270	562	708
2. La Roqueta	10	1.750	838	912
	13	1.159	528	631
	14	721	315	406
	15	1.090	472	618
3. La Petxina	17	1.391	621	770
	18	876	378	498
	19	1.151	517	634
	20	1.402	642	760
	21	1.394	638	756
	23	774	341	433
	24	714	315	399
	25	1.069	494	575
	26	1.313	632	681
	27	614	267	347
	28	1.988	907	1.081
	29	894	387	507
	30	1.071	490	581
	32	946	405	541

	Seccions	Total	Homes	Dones
4. Arrancapins	33	924	427	497
	34	1.386	650	736
	35	1.762	834	928
	36	1.547	691	856
	37	1.235	568	667
	38	661	299	362
	40	942	420	522
	41	2.056	957	1.099
	44	1.626	765	861
	46	676	300	376
	47	1.679	799	880
	48	1.838	814	1.024
	49	1.108	478	630
	50	1.374	599	775
	51	1.079	507	572
	52	2.000	882	1.118
		53	988	469
	55	922	430	492
4. CAMPANAR				
1. Campanar	1	1.438	676	762
	2	763	367	396
	3	1.476	711	765
	4	942	443	499
	5	1.425	684	741
	6	1.688	830	858
	20	1.491	744	747
	21	1.909	910	999
	22	1.324	625	699
	2. Les Tendetes	7	1.455	650
8		1.103	521	582
9		1.087	495	592
10		1.090	524	566
3. El Calvari	11	893	412	481
	12	1.630	798	832
	14	898	421	477
4. Sant Pau	15	1.236	588	648
	16	1.439	671	768
	17	2.047	1.006	1.041
	18	1.715	849	866
	19	1.827	927	900
	23	1.060	515	545
	24	2.267	1.115	1.152
	25	1.666	842	824
5. LA SAIDIA				
1. Marxalenes	1	1.278	589	689
	2	910	429	481
	3	832	387	445
	4	1.519	728	791
	5	1.285	595	690
	6	1.347	607	740
	7	1.172	535	637
	8	2.069	984	1.085
	9	1.091	505	586

	Seccions	Total	Homes	Dones
2. Morvedre	10	901	430	471
	11	1.146	514	632
	13	1.285	597	688
	14	770	356	414
	15	1.447	680	767
	16	1.227	588	639
	17	953	359	594
	18	759	355	404
	19	2.081	973	1.108
	3. Trinitat	21	1.469	669
22		1.687	741	946
25		737	342	395
26		1.611	761	850
27		1.874	835	1.039
28		1.075	505	570
29		662	295	367
4. Tormos	30	667	334	333
	31	1.118	569	549
	33	1.915	936	979
	34	1.515	752	763
	36	1.367	670	697
	43	1.739	882	857
	37	867	405	462
5. Sant Antoni	38	1.422	676	746
	39	1.870	920	950
	40	2.151	1.027	1.124
	41	2.324	1.110	1.214
	42	1.641	797	844
6. EL PLA DEL REAL				
1. Exposició	1	1.364	627	737
	2	1.746	820	926
	3	792	378	414
	4	768	344	424
	5	1.018	480	538
	6	1.306	608	698
2. Mestalla	7	1.221	559	662
	8	2.116	989	1.127
	9	1.632	747	885
	11	939	423	516
	12	1.022	497	525
	13	1.241	597	644
	14	1.607	773	834
	15	2.026	964	1.062
3. Jaume Roig	16	1.751	821	930
	17	1.338	651	687
	18	843	412	431
	17	1.081	502	579
	18	1.126	518	608
	19	1.126	520	606
	20	747	354	393
4. Ciutat Universitària	21	1.052	522	530
	22	1.001	451	550
	23	1.208	559	649
	24	1.451	655	796

	Seccions	Total	Homes	Dones
7. L'OLIVERETA				
1. Nou Moles	1	1.221	574	647
	2	1.892	889	1.003
	3	1.601	763	838
	4	1.028	483	545
	5	835	408	427
	6	1.196	544	652
	7	1.164	529	635
	8	799	367	432
	9	1.127	495	632
	10	1.315	636	679
	11	707	331	376
	12	1.078	505	573
	13	790	367	423
	14	1.073	518	555
	15	1.001	487	514
	16	2.000	938	1.062
	17	2.093	967	1.126
	18	1.408	675	733
	19	1.624	788	836
	20	1.719	812	907
	41	1.156	547	609
2. Soternes	21	1.370	650	720
	22	1.572	762	810
	23	819	356	463
	24	1.368	674	694
3. Tres Forques	25	1.086	502	584
	26	937	447	490
	27	1.012	495	517
	29	2.016	962	1.054
	30	708	301	407
	31	1.231	607	624
	32	1.382	571	811
	33	723	344	379
4. La Font Santa	36	1.674	783	891
	37	1.940	941	999
	39	1.486	723	763
5. La Llum	40	1.300	626	674
	42	2.273	1.109	1.164
8. PATRAIX				
1. Patraix	1	782	340	442
	2	876	419	457
	3	867	413	454
	4	1.842	872	970
	5	1.103	504	599
	6	1.160	534	626
	7	1.495	821	674
	8	952	403	549
	9	911	430	481
	10	798	363	435
	11	1.194	564	630
	12	1.539	716	823
	13	2.388	1.175	1.213

	Seccions	Total	Homes	Dones
1. Patraix	14	2.033	969	1.064
(Continuació)	15	1.090	513	577
	16	760	346	414
	17	913	422	491
	18	2.144	1.030	1.114
	33	1.841	848	993
	40	1.122	509	613
2. Sant Isidre	19	1.619	824	795
	20	1.893	971	922
	21	1.546	769	777
	34	1.666	847	819
	35	2.069	1.028	1.041
	39	1.273	632	641
3. Vara de Quart	22	1.498	716	782
	23	1.056	526	530
	24	1.468	718	750
	25	874	438	436
	26	1.664	806	858
	36	1.416	691	725
	37	1.669	802	867
	38	1.690	806	884
4. Safranar	27	1.251	593	658
	28	870	412	458
	29	1.016	508	508
	30	1.981	1.003	978
	41	1.439	697	742
	42	2.167	1.047	1.120
5. Favara	31	1.627	813	814
	32	1.713	876	837
9. JESUS				
1. La Raiosa	1	1.301	610	691
	2	1.110	495	615
	3	1.153	524	629
	4	1.025	492	533
	5	1.907	940	967
	7	1.790	890	900
	8	1.077	507	570
	9	1.654	810	844
	10	1.542	717	825
	12	1.063	540	523
	41	1.701	812	889
2. L'Hort de Senabre	13	916	481	435
	14	727	335	392
	15	850	415	435
	16	1.587	788	799
	17	1.003	507	496
	18	1.627	767	860
	19	1.368	667	701
	20	1.834	906	928
	21	2.180	1.078	1.102
	22	1.404	674	730
	23	1.340	652	688
	24	1.112	555	557
	42	1.583	789	794

	Seccions	Total	Homes	Dones
3. La Creu Coberta	25	1.434	707	727
	26	1.587	776	811
	28	2.192	1.064	1.128
	29	1.243	589	654
4. Sant Marcel·lí	30	2.062	1.040	1.022
	31	1.455	720	735
	32	993	483	510
	33	759	376	383
	34	843	391	452
	35	1.209	599	610
	36	894	452	442
	37	987	483	504
5. Camí Real	40	1.050	496	554
	38	1.399	723	676
	39	1.839	938	901
10. QUATRE CARRERES				
1. Montolivet				
	1	1.994	912	1.082
	2	1.621	763	858
	3	1.788	891	897
	4	1.234	595	639
	5	1.593	732	861
	6	1.268	598	670
	7	2.117	1.022	1.095
	8	1.834	877	957
	9	1.171	526	645
	10	1.148	525	623
	11	984	455	529
	12	921	410	511
	44	1.311	626	685
	45	892	390	502
2. En Corts				
	13	1.443	707	736
	14	1.191	583	608
	15	1.068	511	557
	16	1.399	688	711
	17	1.220	580	640
	18	1.471	699	772
	19	1.525	738	787
	21	1.607	791	816
	46	1.049	483	566
3. Malilla				
	22	2.084	1.009	1.075
	23	1.374	651	723
	24	2.265	1.116	1.149
	25	940	463	477
	26	1.981	930	1.051
	27	1.134	534	600
	28	1.354	651	703
	29	1.969	989	980
	39	1.614	847	767
	43	958	497	461
	47	1.302	625	677
	48	1.488	744	744
	49	1.638	805	833
	50	1.269	610	659
	51	1.363	672	691

	Seccions	Total	Homes	Dones
4. La Fonteta Sant Lluís	30	1.013	494	519
	31	2.031	1.010	1.021
5. Na Rovella	32	1.784	876	908
	33	1.582	831	751
	34	684	336	348
	35	1.301	653	648
	36	1.146	574	572
	37	1.382	670	712
	38	1.163	574	589
6. La Punta	41	1.028	501	527
	54	1.176	593	583
7. Ciutat de les Arts i les Ciències	40	1.512	750	762
	52	1.962	978	984
	53	1.959	955	1.004
11. POBLATS MARITIMS				
1. El Grau	1	1.438	755	683
	2	1.622	811	811
	3	1.043	558	485
	4	1.344	658	686
	5	1.743	843	900
	6	1.110	509	601
	54	1.160	581	579
2. El Cabanyal-El Canyameler	8	696	343	353
	9	2.049	978	1.071
	10	750	358	392
	11	686	315	371
	12	852	406	446
	13	1.287	595	692
	14	895	415	480
	15	938	416	522
	16	704	328	376
	17	866	400	466
	18	901	415	486
	19	1.054	457	597
	21	1.275	597	678
	22	1.064	482	582
	24	1.159	560	599
	26	950	461	489
	27	862	422	440
	28	704	325	379
	29	820	397	423
	30	1.336	605	731
	31	967	454	513
3. La Malva-rosa	32	1.145	561	584
	33	1.850	930	920
	34	1.828	880	948
	35	1.335	670	665
	36	1.031	517	514
	37	935	428	507
	38	1.453	715	738
	39	1.453	711	742
	50	1.502	745	757
	53	1.614	812	802

	Seccions	Total	Homes	Dones
4. Beteró	40	1.298	618	680
	41	2.348	1.154	1.194
	42	1.486	723	763
	51	1.273	597	676
	52	2.088	1.034	1.054
5. Natzaret	44	907	457	450
	45	1.178	585	593
	46	1.479	716	763
	47	1.461	727	734
	48	1.335	669	666
12. CAMINS AL GRAU				
1. Aiora	1	1.312	612	700
	2	1.286	626	660
	3	1.776	848	928
	5	806	379	427
	6	1.325	625	700
	7	838	422	416
	8	1.514	722	792
	9	1.171	545	626
	10	1.575	786	789
	11	1.008	480	528
	12	1.771	888	883
	13	2.052	994	1.058
	14	1.569	778	791
	15	1.287	655	632
	16	1.238	621	617
	38	1.954	1.008	946
	39	1.645	790	855
	2. Albors	43	1.478	748
18		1.232	572	660
19		1.309	606	703
20		1.367	671	696
21		755	348	407
22		1.281	590	691
23		1.376	650	726
3. La Creu del Grau	24	1.946	922	1.024
	25	2.435	1.209	1.226
	26	1.342	656	686
	27	1.473	745	728
	28	1.800	879	921
	29	1.172	603	569
	30	1.552	729	823
	31	1.334	676	658
	32	1.002	479	523
	33	1.278	625	653
4. Camí Fondo	40	1.655	829	826
	34	1.047	513	534
	35	1.053	503	550
	36	2.463	1.184	1.279
5. Penya-roja	37	1.706	863	843
	41	2.070	1.033	1.037
	42	2.068	1.040	1.028
	44	1.494	731	763

	Seccions	Total	Homes	Dones
13. ALGIROS				
1. L'Illa Perduda	1	1.979	969	1.010
	2	2.257	1.120	1.137
	3	1.068	505	563
	4	1.566	711	855
	5	1.693	823	870
	30	1.180	552	628
2. Ciutat Jardí	7	1.066	533	533
	8	1.551	734	817
	9	1.113	508	605
	10	1.679	811	868
	11	860	417	443
	12	2.230	1.078	1.152
	13	1.058	522	536
	14	1.910	947	963
	27	1.444	711	733
	29	1.087	530	557
3. L'Amistat	15	1.180	556	624
	16	1.905	987	918
	17	1.596	760	836
	19	1.175	562	613
	20	861	416	445
	21	1.302	605	697
4. La Bega Baixa	22	1.289	630	659
	23	1.865	891	974
	24	1.942	909	1.033
	26	1.237	610	627
5. La Carrasca	25	2.153	1.069	1.084
	28	1.566	758	808
14. BENIMACLET				
1. Benimaclet	1	2.155	1.049	1.106
	2	1.530	715	815
	3	834	391	443
	4	1.453	736	717
	5	1.110	487	623
	6	1.216	587	629
	7	1.029	476	553
	8	1.007	479	528
	9	1.145	535	610
	10	726	360	366
	11	929	454	475
	12	1.098	530	568
	13	1.614	785	829
	14	1.248	601	647
	15	1.166	555	611
	16	754	368	386
	17	996	482	514
	21	1.431	705	726
	22	1.113	550	563
	23	1.215	575	640
	24	1.349	628	721
2. Camí de Vera	18	1.693	831	862
	19	1.932	960	972
	20	2.310	1.127	1.183

	Seccions	Total	Homes	Dones
15. RASCANYA				
1. Els Orriols	1	1.119	561	558
	2	974	511	463
	3	1.386	655	731
	4	1.118	548	570
	5	1.471	734	737
	6	1.620	831	789
	7	1.075	546	529
	8	1.266	669	597
	10	1.087	542	545
	11	1.201	600	601
	12	1.598	782	816
	13	1.195	601	594
	31	978	461	517
2. Torreïel	36	1.284	647	637
	14	1.423	684	739
	15	1.417	703	714
	16	1.463	679	784
	17	1.456	748	708
	18	2.356	1.139	1.217
	19	1.155	579	576
	20	1.434	727	707
	21	1.993	984	1.009
	22	1.318	654	664
	23	1.653	816	837
	24	1.740	851	889
	25	1.380	683	697
26	1.166	576	590	
27	918	438	480	
28	2.440	1.222	1.218	
30	1.694	833	861	
32	871	428	443	
3. Sant Llorenç	29	1.259	606	653
	33	2.115	1.058	1.057
	34	2.180	1.078	1.102
35	1.347	682	665	
16. BENICALAP				
1. Benicalap	1	1.706	868	838
	2	1.957	942	1.015
	3	1.963	974	989
	4	796	401	395
	5	1.512	737	775
	6	1.829	898	931
	8	1.521	748	773
	9	1.119	561	558
	10	1.055	511	544
	11	1.269	622	647
	12	894	445	449
	13	1.314	620	694
	14	1.597	820	777
	15	1.716	848	868
	16	1.652	823	829
	17	1.927	959	968

	Seccions	Total	Homes	Dones
1. Benicalap	18	988	491	497
(Continuació)	19	2.145	1.059	1.086
	24	1.630	799	831
	25	1.328	649	679
	26	1.515	768	747
	27	1.479	718	761
	28	1.365	674	691
	29	895	440	455
2. Ciutat Fallera	20	1.664	795	869
	21	1.447	689	758
	22	1.051	527	524
	23	2.251	1.142	1.109
17. POBLES DEL NORD				
1. Benifaraig	1	944	447	497
2. Poble Nou	2	1.049	527	522
3. Carpesa	3	1.251	607	644
4. Cases de Bàrcena	1	407	203	204
5. Mauella	1	56	29	27
6. Massarrojos	6	1.449	645	804
7. Borbotó	7	753	376	377
18. POBLES DE L'OEST				
1. Benimàmet	1	1.495	732	763
	2	1.064	523	541
	3	1.356	667	689
	4	1.163	565	598
	5	1.164	563	601
	6	1.384	673	711
	7	1.314	678	636
	8	1.779	855	924
	9	1.043	535	508
	10	1.040	536	504
2. Beniferri	4	701	356	345
19. POBLES DEL SUD				
1. El Forn d'Alcedo	1	1.373	709	664
2. El Castellar-L'Oliveral	2	816	388	428
	3	1.630	805	825
	4	1.210	602	608
	5	2.194	1.071	1.123
	15	1.151	562	589
3. Pinedo	6	1.837	899	938
	7	707	358	349
4. El Saler	8	1.463	767	696
5. El Palmar	9	776	371	405
6. El Perellonet	16	1.545	770	775
7. La Torre	11	880	409	471
	12	743	353	390
	13	1.606	815	791
	14	1.763	877	886
8. Faitanar	12	384	199	185

1.5 Població als Codis Postals per sexe.

1.5 Población en los Códigos Postales por sexo.

	Total	Homes	Dones
Total	797.291	382.989	414.302
46001	9.812	4.712	5.100
46002	3.753	1.727	2.026
46003	11.116	5.207	5.909
46004	8.439	3.750	4.689
46005	20.593	9.290	11.303
46006	51.790	24.526	27.264
46007	45.636	21.582	24.054
46008	30.581	13.852	16.729
46009	50.916	24.086	26.830
46010	27.980	12.967	15.013
46011	39.143	18.699	20.444
46012	6.729	3.355	3.374
46013	21.953	10.829	11.124
46014	41.800	20.433	21.367
46015	39.929	19.518	20.411
46016	2.912	1.411	1.501
46017	45.859	22.594	23.265
46018	53.709	25.166	28.543
46019	41.198	20.469	20.729
46020	33.952	16.369	17.583
46021	37.796	18.038	19.758
46022	58.295	28.359	29.936
46023	28.228	13.918	14.310
46024	12.758	6.429	6.329
46025	33.605	16.615	16.990
46026	24.110	11.890	12.220
46035	12.821	6.336	6.485
46112	1.440	639	801
46131	382	194	188
46135	56	29	27

1.6 Població als Centres Municipals de Servicis Socials per sexe.

1.6 Población en los Centros Municipales de Servicios Sociales por sexo.

Àmbit d'actuació . Barris	Total	Homes	Dones
Total	797.291	382.989	414.302
Benimaclet 5.3, 6.1, 6.2, 6.3, 6.4, 13.4, 13.5, 14.1, 14.2	81.080	38.457	42.623
Campanar 4.1, 4.2, 4.3, 4.4, 16.1, 16.2, 18.1, 18.2	88.957	43.535	45.422
Ciutat Vella 1.1, 1.2, 1.3, 1.4, 1.5, 1.6, 2.1, 2.2, 2.3, 3.2	75.014	34.615	40.399
Sant Marcel·lí 8.5, 9.1, 9.2, 9.3, 9.4, 9.5, 19.7, 19.8	61.516	30.130	31.386
Fontsanta 7.3, 7.4, 7.5, 8.1, 8.2, 8.3, 8.4	73.703	35.436	38.267
Malva-rosa 11.2, 11.3, 11.4, 13.1, 13.2	67.195	32.295	34.900
Natzaret 10.7, 11.1, 11.5, 19.3, 19.4, 19.5, 19.6	27.581	13.717	13.864
Olivereta 3.1, 3.3, 3.4, 7.1, 7.2	77.776	35.967	41.809
Quatre Carreres 10.1, 10.2, 10.3, 10.4, 10.5, 10.6, 19.1, 19.2	77.246	37.494	39.752
Salvador Allende 5.1, 5.2, 5.4, 5.5, 15.1, 15.2, 15.3, 17.1, 17.2, 17.3, 17.4, 17.5, 17.6, 17.7	97.389	47.274	50.115
Trafalgar 12.1, 12.2, 12.3, 12.4, 12.5, 13.3	69.834	34.069	35.765

1.7 Població del municipi de València inclosa a les Zones de Salut.

1.7 Población del municipio de Valencia incluida en las Zonas de Salud.

Centre d'Especialitat	Centre de Salut	Àrea Zona		Seccions que conté*	Total	0-14 anys
Total València					797.291	105.738
C.Esp.El Grao	C.S Almàsera	04	02	DT 17 SC 1 (BA 4)	407	47
C.Esp.El Grao	C.S Museros	04	06	DT 17 SC 1 (BA 5)	56	1
C.Esp.El Grao	C.S. Benimaclet	04	09	DT 6 SC 16-22,24; DT 14 SC 1-12,15-22,24	35.403	4.892
C.Esp.El Grao	C.S. Salvador Pau	04	10	DT 6 SC 1-9,12-15,26,27; DT 12 SC 1-3,5-9,18-24	40.242	5.463
C.Esp.El Grao	C.S. Serrería II	04	11	DT 12 SC 10-16,38,39,43; DT 13 SC 1-5,7-14,25,27,29,30	41.471	5.552
C.Esp.El Grao	C.S.República Argentina	04	12	DT 6 SC 11,23; DT 13 SC 15-24,26,28	18.065	2.385
C.Esp.El Grao	C.S. Trafalgar	04	13	DT 12 SC 25-37,40,41,42,44	26.944	4.203
C.Esp.El Grao	C.S. Malvarrosa	04	14	DT 11 SC 12,13,19,32-39,50,53	17.339	2.223
C.Esp.El Grao	C.S. Serrería I	04	15	DT 11 SC 1-6,8-11,14-18,21-24,26-31,40-42,51,52,54	35.575	5.019
C.Esp.El Grao	C.S. Nazaret	04	16	DT 11 SC 44-48; DT 10 SC 42, 54	7.536	1.035
C.Esp. Burjassot	C.S. Benimamet	05	03	DT 18 SC 1-10	13.503	1.913
C.Esp. Burjassot	C.S. Moncada	05	10	DT 17 SC 6	1.449	225
C.Esp. Sueca	C.S. Mislata	06	05	DT 7 SC 21	1.370	167
C.Esp. Sueca	Consultorio Campanar	06	08	DT 4 SC 1-6,17-25	23.038	3.122
C.Esp. Sueca	C.S. Economista Gay	06	09	DT 4 SC 7-12,14-16; DT 5 SC 1-9,29-34,36,43	31.317	3.765
C.Esp. Sueca	C.S. Trinitat	06	10	DT 5 SC 10,11,13-19,21,22,25-28,37-42; DT 14 SC 13,14,23	33.374	4.150
C.Esp. Sueca	C.S. Benicalap I y II	06	11	DT 16 SC 1-6,8-29	41.585	6.051
C.Esp. Sueca	C.S. Salvador Allende	06	12	DT 15 SC 1-8,10-18,26,27,29,31,33-36	34.472	4.952
C.Esp. Sueca	C.S. Marco Merenciano	06	13	DT 15 SC 19-25,28,30,32; DT 17 SC 1(BA 1), 2,3,7	19.675	2.648
C.Esp. Juan Llorens	Consultorio Napoles y Sicilia	08	10	DT 1 SC 1-3,5,7-14,17-20,22-26,28,30-34, 36	25.184	2.532
C.Esp. Juan Llorens	C. S. Guillem de Castro	08	11	DT 3 SC 1-4,7,8,17-21,23-30, 32, 49, 50, 53	25.487	3.153
C.Esp. Juan Llorens	Consultorio Gil y Morte	08	12	DT 3 SC 10,13-15,33-38,40,41,44,46-48,51,52,55	25.053	2.890
C.Esp. Juan Llorens	C.S. Pintor Stolz	08	13	DT 7 SC 1-20,22-24,41	30.586	3.709
C.Esp. Juan Llorens	C.S. Fuensanta	08	14	DT 7 SC 25-27,29-37,39,40,42	17.768	2.319
C.Esp. Monteolivete	C.S. Ruzafa	09	09	DT 2 SC 1,3,8-10,13-16,18-26,30-33,36,43,44	26.251	2.982
C.Esp. Monteolivete	Consultorio Luis Oliag	09	10	DT 2 SC 4,6,35,37-42,45-47,50-55,57	18.859	2.632
C.Esp. Monteolivete	C.S. Padre Jofre	09	11	DT 8 SC 1-18,33,40; DT 9 SC 1-5,7-10,12,41	41.133	5.178
C.Esp. Monteolivete	C.S. Plaza Segovia	09	12	DT 8 SC 19-32,34-39,41,42; DT 9 SC 13-26,28,29,40,42	58.502	8.451
C.Esp. Monteolivete	C.S. Ingeniero J.Benlloch	09	13	DT 10 SC 13-19,21-29,32,33,35,38,39,43,46-51	40.536	5.474
C.Esp. Monteolivete	C.S. Fuente de San Luis	09	14	DT 10 SC 1-12,30,31,34,36,37,40,41,44,45,52,53	32.593	4.292
C.Esp. Monteolivete	C.S. San Marcelino	09	15	DT 9 SC 30-39; DT 19 SC 11-14	17.816	2.256
C.Esp. Monteolivete	C.S. Castellar-Oliveral	09	16	DT 19 SC 1-9,15,16	14.702	2.057

Nota: DT (districte), BA (barri), SC (secció)

Nota: Població a 01/01/2005 aprovada per el Ple del Ajuntament de València el 29 d'abril de 2005

* Algunes de les àrees i zones de salut inclouen altres municipis diferents a València (Ordre de 27 de desembre de 1993, de la Conselleria de Sanitat i Consum, per la que es delimita el mapa sanitari de la Comunitat Valenciana).

2. EVOLUCIÓ DE LA POBLACIÓ

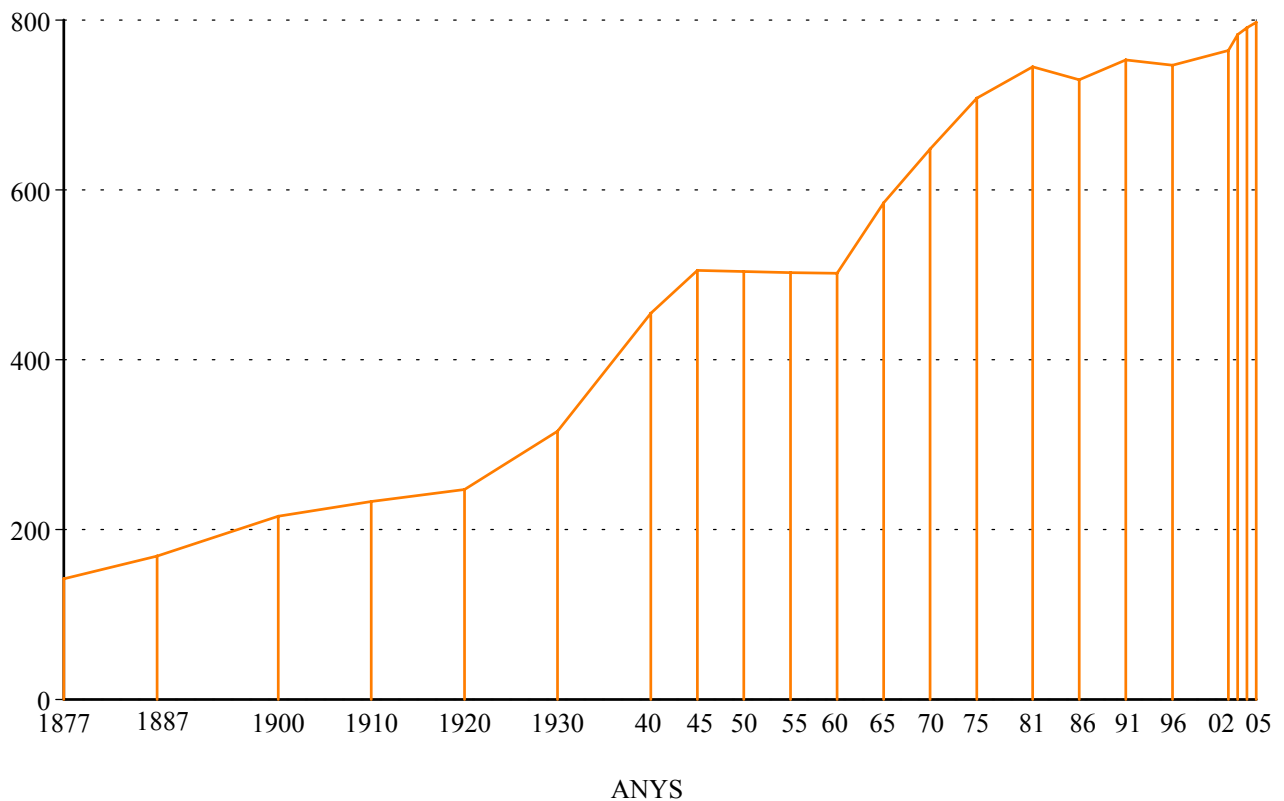
2.1 Evolució de la població de la ciutat de València.

2.1 Evolución de la población de la ciudad de Valencia.

Any	Població de Dret	Població de Fet
1857	-	106.435
1877	142.063	143.861
1887	168.740	170.763
1900	215.687	213.550
1910	233.018	233.348
1920	247.281	251.258
1930	315.816	320.195
1940	454.654	450.756
1945	505.181	507.015
1950	503.886	509.075
1955	502.489	511.440
1960	501.777	505.066
1965	584.631	584.672
1970	648.003	653.690
1975	707.915	714.086
1981	744.748	751.734
1986	729.419	738.575
1991	752.909	777.427
1996	746.683	764.924
2002	764.010	-
2003	782.846	-
2004	790.754	-
2005	797.291	-

EVOLUCIÓ DE LA POBLACIÓ DE LA CIUTAT DE VALÈNCIA

MILERS



2.2 Evolució de la població de la ciutat de València, l'Horta i la Comunitat Valenciana.

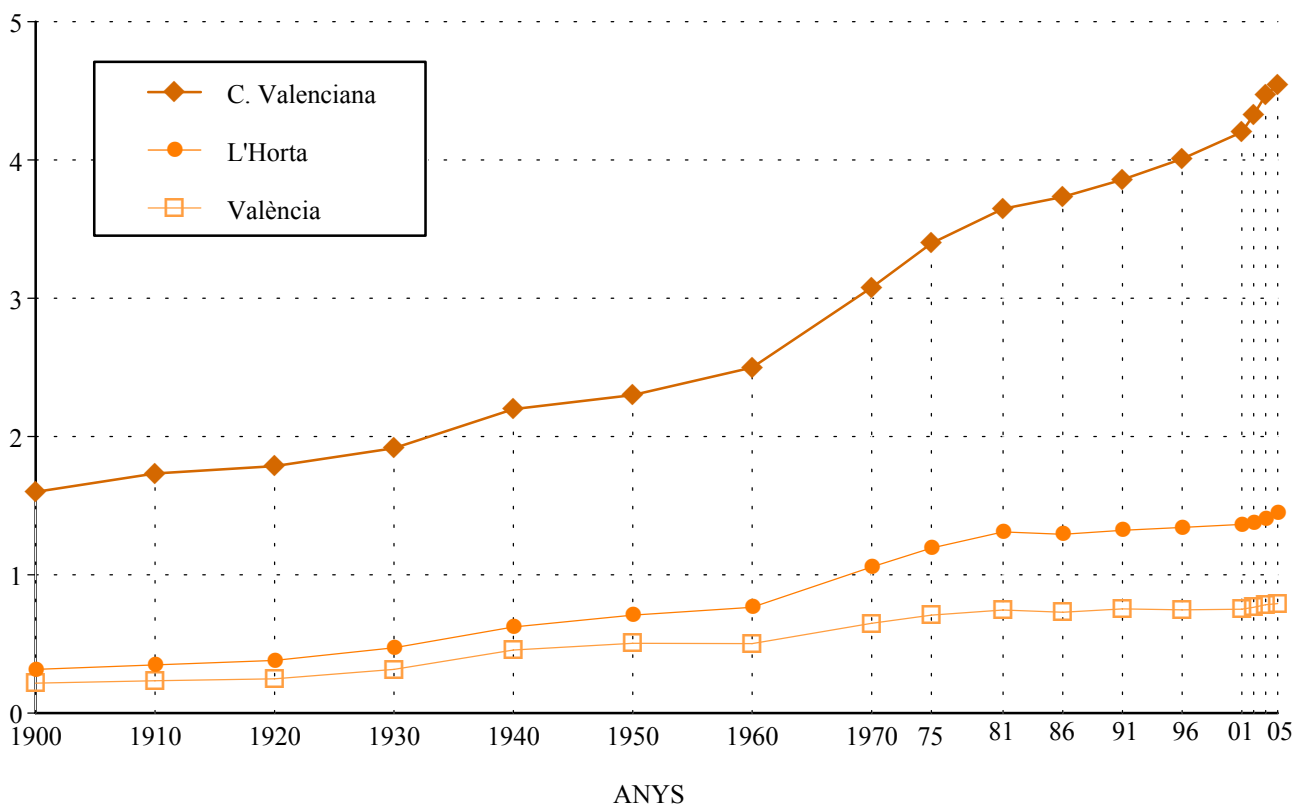
2.2 Evolución de la población de la ciudad de Valencia, l'Horta y la Comunidad Valenciana.

	(a) València	(b) L'Horta	(c) Comunitat Valenciana	València	L'Horta	Comunitat Valenciana	(a)/(b)	(a)/(c)
1900	215.687	314.516	1.599.530	100	100	100	68,6%	13,5%
1910	233.018	348.190	1.733.282	108	111	108	66,9%	13,4%
1920	247.281	379.247	1.785.227	115	121	112	65,2%	13,9%
1930	315.816	471.265	1.914.546	146	150	120	67,0%	16,5%
1940	454.654	621.523	2.197.765	211	198	137	73,2%	20,7%
1950	503.886	708.210	2.299.254	234	225	144	71,1%	21,9%
1960	501.777	764.082	2.498.905	233	243	156	65,7%	20,1%
1970	648.003	1.056.257	3.078.095	300	336	192	61,3%	21,1%
1975	707.915	1.193.048	3.397.314	328	379	212	59,3%	20,8%
1981	744.748	1.309.751	3.646.778	345	416	228	56,9%	20,4%
1986	729.419	1.293.219	3.732.682	338	411	233	56,4%	19,5%
1991	752.909	1.321.197	3.857.234	349	420	241	57,0%	19,5%
1996	746.683	1.342.440	4.009.329	346	427	250	55,6%	18,6%
2001	750.476	1.364.595*	4.202.608*	348	434	263	55,0%	17,9%
2002	764.010	1.373.469*	4.326.708*	354	437	270	55,6%	17,7%
2003	782.846	1.406.967*	4.470.885*	363	447	280	55,6%	17,5%
2004	790.754	1.446.307*	4.543.304*	367	460	284	54,7%	17,4%
2005	797.291	-	-	370	-	-	-	-

*Font: Servidor Web de l'I.N.E.: "www.ine.es"

**EVOLUCIÓ DE LA POBLACIÓ DE VALÈNCIA,
L'HORTA I LA COMUNITAT VALENCIANA**

MILIONS



2.3 Evolució de la població de les Junes Municipals.

2.3 Evolución de la población de las Juntas Municipales.

	1981	1991	1996	2001	2003(1)	2004(1)	2005(1)
València	744.748	752.909	746.683	750.476	782.846	790.754	797.291
Ciutat Vella	35.415	27.010	24.027	24.167	25.051	25.075	25.184
Russafa	134.777	127.656	126.496	126.737	133.527	134.191	134.117
Abastos	118.804	109.329	104.001	101.815	99.656	100.226	100.264
Patraix	88.005	102.598	104.777	107.294	116.242	116.910	117.451
Trànsits	150.686	158.929	157.744	158.168	165.494	168.121	170.526
Exposició	73.621	79.874	80.009	80.605	84.221	85.336	86.848
Marítim	143.440	147.513	149.629	151.690	158.655	160.895	162.901

(1) Estes dades corresponen a la nova divisió territorial aprovada en el Ple de l'Ajuntament del 31-1-2003.

2.4 Evolució de la població dels Districtes.

2.4 Evolución de la población de los Distritos.

	1981	1991	1996	2001	2003(1)	2004(1)	2005(1)	Increment Anualitzat 04/05 81/05 (2)	
València	744.748	752.909	746.683	750.476	782.846	790.754	797.291	0,8%	0,3%
1. Ciutat Vella	35.415	27.010	24.027	24.167	25.051	25.075	25.184	0,4%	-1,2%
2. L'Eixample	55.078	46.885	45.082	43.198	45.110	45.282	45.110	-0,4%	-0,8%
3. Extramurs	57.701	52.448	49.670	48.773	50.385	50.637	50.540	-0,2%	-0,5%
4. Campanar	24.348	31.178	30.220	28.967	31.244	32.618	33.869	3,8%	1,6%
5. La Saldia	48.931	48.824	46.830	47.538	49.951	49.999	49.783	-0,4%	0,1%
6. El Pla del Real	29.804	31.545	30.401	30.376	31.573	31.568	31.522	-0,1%	0,2%
7. L'Olivereta	55.427	51.468	48.905	47.862	49.271	49.589	49.724	0,3%	-0,4%
8. Patraix	43.151	51.415	54.648	57.197	59.181	59.224	59.275	0,1%	1,6%
9. Jesús	44.854	51.183	50.129	50.097	51.787	52.339	52.800	0,9%	0,7%
10. Quatre Carreres	67.406	68.269	67.917	69.164	73.774	74.219	74.305	0,1%	-
11. Poblat Marítims	60.484	58.643	58.824	58.376	58.527	58.684	59.274	1,0%	-
12. Camins al Grau	48.035	48.047	49.151	52.402	58.209	60.198	61.815	2,7%	1,2%
13. Algirós	34.921	40.823	41.654	40.912	41.919	42.013	41.812	-0,5%	0,8%
14. Benimaclet	23.512	27.891	29.253	29.924	31.410	31.374	31.053	-1,0%	1,3%
15. Rascanya	43.120	44.117	43.758	43.427	46.465	47.999	50.150	4,5%	-
16. Benicalap	36.138	36.941	38.749	39.465	40.613	41.040	41.585	1,3%	-
17. Pobles del Nord	6.476	6.074	6.218	6.540	5.692	5.817	5.909	1,6%	-
18. Pobles de l'Oest	11.978	12.233	12.324	12.536	12.767	13.042	13.503	3,5%	0,5%
19. Pobles del Sud	17.969	17.915	18.923	19.555	19.917	20.037	20.078	0,2%	0,5%

(1) Estes dades corresponen a la nova divisió territorial aprovada en el Ple de l'Ajuntament del 31-1-2003.

(2) Càlculs realitzats únicament sobre aquells districtes que no han canviat la seua delimitació territorial entre estos dos períodes.

2.5 Evolució de la població dels Barris.

2.5 Evolución de la población de los Barrios.

	1981	1991	1996	2001	2003(1)	2004(1)	2005(1)	Increment 04/05	Anualitzat 81/05 (2)
València	744.748	752.909	746.683	782.846	782.846	790.754	797.291	0,8%	0,3%
1. CIUTAT VELLA									
1. La Seu	3.758	2.589	2.514	2.517	2.637	2.673	2.691	0,7%	-1,2%
2. La Xerea	5.313	4.057	3.861	3.789	3.931	3.922	3.863	-1,5%	-1,1%
3. El Carme	8.804	6.338	5.401	5.615	5.836	5.815	5.859	0,8%	-1,4%
4. El Pilar	5.578	4.430	3.861	3.740	3.804	3.840	3.917	2,0%	-1,3%
5. El Mercat	4.474	3.297	2.858	3.033	3.239	3.289	3.273	-0,5%	-1,1%
6. Sant Francesc	7.904	6.299	5.532	5.473	5.604	5.536	5.581	0,8%	-1,2%
2. L'EIXAMPLE									
1. Russafa	29.624	25.357	24.380	23.570	25.428	25.535	25.390	-0,6%	-0,6%
2. El Pla del Remei	9.682	8.100	7.700	7.354	7.262	7.230	7.169	-0,8%	-1,1%
3. Gran Via	15.863	13.428	13.002	12.274	12.420	12.517	12.551	0,3%	-0,9%
3. EXTRAMURS									
1. El Botànic	8.003	6.897	6.168	6.150	6.272	6.425	6.420	-0,1%	-0,8%
2. La Roqueta	6.185	4.477	4.130	4.167	4.631	4.684	4.720	0,8%	-1,0%
3. La Petxina	18.238	16.284	15.391	15.054	15.628	15.675	15.597	-0,5%	-0,6%
4. Arrancapins	25.506	24.790	23.981	23.402	23.854	23.853	23.803	-0,2%	-0,3%
4. CAMPANAR									
1. Campanar	8.126	12.449	13.141	12.610	12.719	12.630	12.456	-1,4%	2,3%
2. Les Tendetes	4.903	6.176	5.673	5.456	5.697	5.658	5.628	-0,5%	0,6%
3. El Calvari	7.094	6.215	5.448	5.043	5.157	5.217	5.203	-0,3%	-1,1%
4. Sant Pau	4.315	6.338	5.958	5.858	7.671	9.113	10.582	16,1%	4,6%
5. LA SAIDIA									
1. Marxalenes	12.135	12.323	11.782	11.382	11.651	11.614	11.503	-1,0%	-0,2%
2. Morvedre	11.886	10.455	9.773	10.028	10.663	10.627	10.569	-0,5%	-0,4%
3. Trinitat	10.151	9.277	8.533	8.201	8.577	8.548	8.453	-1,1%	-0,7%
4. Tormos	7.414	7.657	7.815	8.172	8.805	8.910	8.983	0,8%	0,8%
5. Sant Antoni	7.608	9.112	8.927	9.755	10.255	10.300	10.275	-0,2%	1,5%
6. EL PLA DEL REAL									
1. Exposició	7.076	7.334	7.117	7.183	7.190	7.086	6.994	-1,3%	0,0%
2. Mestalla	10.939	13.407	13.449	13.522	14.646	14.805	14.893	0,6%	1,5%
3. Jaume Roig	8.568	7.795	7.128	6.981	7.052	7.010	6.976	-0,5%	-0,8%
4. Ciutat Universitària	3.398	3.009	2.707	2.690	2.685	2.667	2.659	-0,3%	-0,9%
7. L'OLIVERETA									
1. Nou Moles	28.930	27.622	26.511	25.815	26.643	26.806	26.827	0,1%	-0,3%
2. Soternes	5.430	4.670	4.701	4.700	4.973	5.128	5.129	0,0%	-0,2%
3. Tres Forques	13.391	10.598	9.342	8.384	9.001	9.027	9.095	0,8%	-
4. La Font Santa	5.299	4.387	4.007	4.169	3.629	3.621	3.614	-0,2%	-
5. La Llum	2.480	3.891	4.344	4.794	5.025	5.007	5.059	1,0%	4,2%
8. PATRAIX									
1. Patraix	23.323	23.289	23.678	24.373	25.669	25.755	25.810	0,2%	0,4%
2. Sant Isidre	5.190	7.439	9.199	9.734	9.914	9.990	10.066	0,8%	-
3. Vara de Quart	7.530	11.254	11.881	11.713	11.685	11.507	11.335	-1,5%	-
4. Safranar	4.633	6.699	6.962	8.240	8.647	8.663	8.724	0,7%	3,6%
5. Favara	2.644	2.734	2.928	3.137	3.266	3.309	3.340	0,9%	1,0%
9. JESÚS									
1. La Raiosa	14.890	14.532	13.696	13.877	14.823	15.058	15.323	1,8%	0,0%
2. L'Hort de Senabre	13.225	16.384	16.938	17.085	17.621	17.614	17.531	-0,5%	1,4%
3. La Creu Coberta	3.991	7.044	6.767	6.405	6.510	6.481	6.456	-0,4%	2,6%
4. Sant Marcel·lí	10.413	10.555	10.154	10.106	10.149	10.182	10.252	0,7%	-0,1%
5. Camí Real	2.459	2.668	2.574	2.624	2.684	3.004	3.238	7,8%	0,9%

	1981	1991	1996	2001	2003(1)	2004(1)	2005(1)	Increment 04/05	Anualitzat 81/05 (2)
10. QUATRE CARRERES									
1. Montolivet	21.764	20.594	19.537	19.191	19.902	20.078	19.876	-1,0%	-0,3%
2. En Corts	11.818	11.382	11.242	11.018	11.677	11.712	11.973	2,2%	0,0%
3. Malilla	13.462	15.648	16.976	17.816	22.499	22.679	22.733	0,2%	-
4. La Fonteta Sant Lluís	3.300	3.120	3.030	3.055	3.087	3.060	3.044	-0,5%	-0,3%
5. Na Rovella	12.989	11.423	10.447	9.505	9.243	9.120	9.042	-0,9%	-1,2%
6. La Punta	4.284	6.102	6.685	8.579	2.356	2.254	2.204	-2,2%	-
7 Ciutat Arts i les Ciències	-	-	-	-	5.010	5.316	5.433	2,2%	-
11. POBLATS MARÍTIMS									
1. El Grau	7.670	8.046	8.041	8.563	9.090	9.222	9.460	2,6%	0,8%
2. El Cabanyal-Canyamelar	26.179	22.125	21.326	20.807	20.793	20.820	20.815	0,0%	-0,9%
3. La Malva-rosa	12.348	13.544	13.492	13.458	14.007	14.011	14.146	1,0%	0,6%
4. Beteró	5.390	6.996	8.282	8.190	8.341	8.389	8.493	1,2%	2,3%
5. Natzaret	7.874	6.749	6.466	6.073	6.296	6.242	6.360	1,9%	-
6. Les Moreres	1.383	1.183	1.217	1.285	-	-	-	-	-
12. CAMINIS AL GRAU									
1. Aiora	22.490	22.523	22.836	23.347	24.749	25.169	25.605	1,7%	0,5%
2. Albors	8.606	8.868	9.107	8.957	9.361	9.281	9.266	-0,2%	0,3%
3. La Creu del Grau	12.594	12.494	12.416	13.617	14.601	14.941	15.043	0,7%	0,8%
4. Camí Fondo	3.657	3.356	3.649	3.949	4.231	4.492	4.563	1,6%	1,0%
5. Penya-roja	861	806	1.143	2.532	5.267	6.315	7.338	16,2%	26,4%
13. ALGIRÓS									
1. L'Illa perduda	9.167	9.388	9.508	9.392	9.569	9.632	9.743	1,2%	0,2%
2. Ciutat Jardí	11.059	14.754	14.597	14.058	14.237	14.215	13.998	-1,5%	1,2%
3. L'Amistat	8.442	7.918	7.845	7.599	8.025	8.030	8.019	-0,1%	-0,2%
4. La Bega Baixa	4.922	5.940	6.317	6.332	6.313	6.373	6.333	-0,6%	1,2%
5. La Carrasca	1.394	2.823	3.387	3.531	3.775	3.763	3.719	-1,2%	7,1%
14. BENIMACLET									
1. Benimaclet	20.922	23.401	24.151	24.303	25.419	25.379	25.118	-1,0%	0,9%
2. Camí de Vera	2.496	4.490	5.102	5.621	5.991	5.995	5.935	-1,0%	5,8%
15. RASCANYA									
1. Els Orriols	18.271	17.726	16.638	16.086	16.508	16.935	17.372	2,6%	-
2. Torrefiel	22.815	23.679	23.403	23.122	25.227	25.605	25.877	1,1%	-
3. Sant Llorenç	2.187	2.712	3.717	4.219	4.730	5.459	6.901	26,4%	6,2%
16. BENICALAP									
1. Benicalap	29.929	30.872	32.366	33.120	34.346	34.738	35.172	1,2%	-
2. Ciutat Fallera	6.392	6.069	6.383	6.345	6.267	6.302	6.413	1,8%	-
17. POBLES DEL NORD									
1. Benifaraig	1.023	953	948	938	965	953	944	-0,9%	-0,3%
2. Poble Nou	1.407	1.357	1.502	1.978	1.003	1.025	1.049	2,3%	-
3. Carpesa	1.417	1.363	1.329	1.268	1.283	1.275	1.251	-1,9%	-0,4%
4. Cases de Bàrcena	596	490	460	429	420	406	407	0,2%	-1,3%
5. Mauella	104	69	73	65	58	58	56	-3,4%	-1,8%
6. Massarrojos	1.180	1.086	1.139	1.109	1.206	1.341	1.449	8,1%	0,6%
7. Borbotó	758	756	767	753	757	759	753	-0,8%	0,0%
18. POBLES DE L'OEST									
1. Benimàmet	11.825	11.706	11.776	12.016	12.230	12.463	12.802	2,7%	0,2%
2. Beniferri	200	527	548	520	537	579	701	21,1%	7,9%
19. POBLES DEL SUD									
1. El Forn d'Alcedo	1.569	1.319	1.303	1.323	1.355	1.373	1.373	0,0%	-0,5%
2. El Castellar-l'Oliveral	6.815	6.907	6.979	6.895	6.945	6.969	7.001	0,5%	0,1%
3. Pinedo	1.883	2.159	2.450	2.453	2.520	2.507	2.544	1,5%	1,4%
4. El Saler	713	713	1.005	1.375	1.435	1.490	1.463	-1,8%	4,5%
5. El Palmar	926	900	895	860	835	795	776	-2,4%	-0,6%
6. El Perellonet	474	504	865	1.469	1.553	1.556	1.545	-0,7%	9,5%
7. La Torre	5.432	5.255	5.186	4.967	4.933	4.972	4.992	0,4%	-0,4%
8. Faitanar	244	158	240	213	341	375	384	2,4%	2,2%

(1) Estes dades corresponen a la nova divisió territorial aprovada en el Ple de l'Ajuntament del 31-I-2003.

(2) Càlculs realitzats únicament sobre aquells districtes que no han canviat la seua delimitació territorial entre estos dos períodes.

3. CLASSIFICACIONES DE LA POBLACIÓ DEL CONJUNT DE LA CIUTAT

3.1 Població segons edat i sexe en grups d'un any.

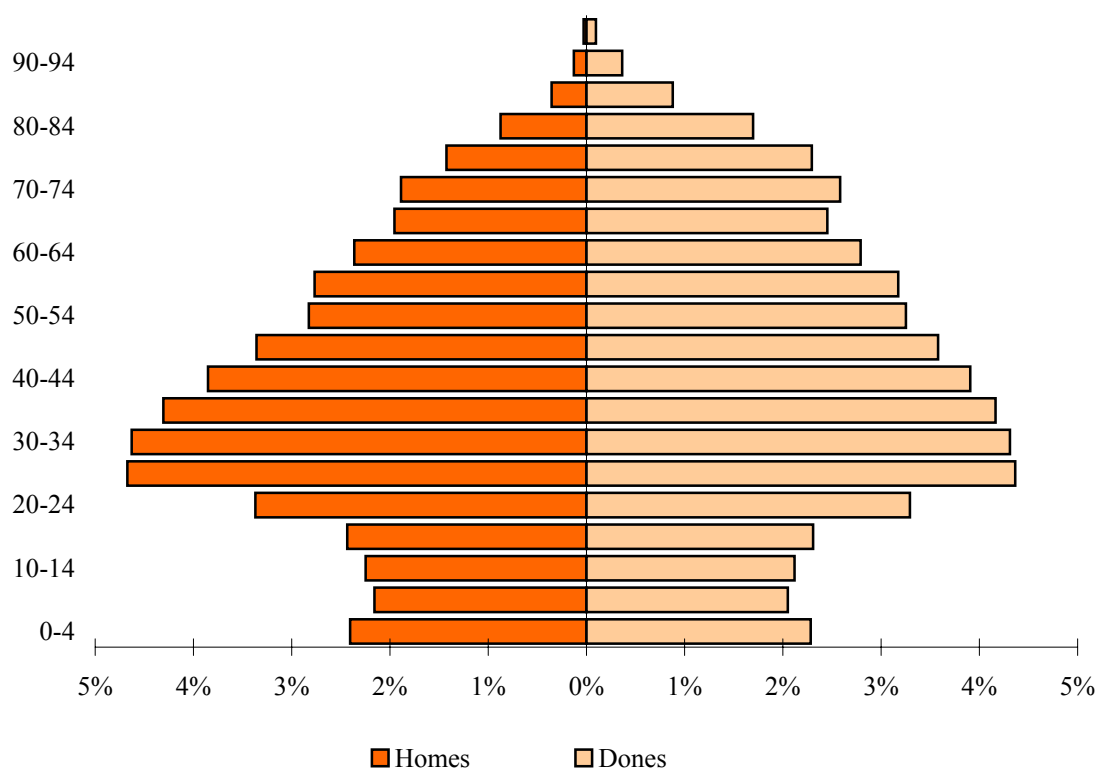
3.1 Población según edad y sexo en grupos de un año.

	Total	Homes	Dones		Total	Homes	Dones
Total	797.291	382.989	414.302	50	9.652	4.411	5.241
0	7.827	4.017	3.810	51	9.759	4.532	5.227
1	7.671	3.858	3.813	52	10.047	4.703	5.344
2	7.417	3.863	3.554	53	9.432	4.352	5.080
3	7.239	3.710	3.529	54	9.572	4.530	5.042
4	7.229	3.733	3.496	55	9.830	4.615	5.215
5	7.030	3.574	3.456	56	9.948	4.682	5.266
6	6.520	3.344	3.176	57	9.382	4.332	5.050
7	6.766	3.499	3.267	58	9.033	4.167	4.866
8	6.609	3.437	3.172	59	9.175	4.263	4.912
9	6.628	3.348	3.280	60	8.642	3.944	4.698
10	6.597	3.390	3.207	61	8.385	3.870	4.515
11	7.065	3.670	3.395	62	7.455	3.437	4.018
12	7.169	3.693	3.476	63	7.097	3.286	3.811
13	6.916	3.568	3.348	64	9.520	4.306	5.214
14	7.055	3.590	3.465	65	5.704	2.515	3.189
15	7.203	3.644	3.559	66	7.140	3.169	3.971
16	7.075	3.667	3.408	67	7.540	3.340	4.200
17	7.413	3.892	3.521	68	7.409	3.337	4.072
18	7.817	3.935	3.882	69	7.331	3.212	4.119
19	8.298	4.266	4.032	70	7.437	3.229	4.208
20	9.009	4.521	4.488	71	7.377	3.136	4.241
21	9.493	4.815	4.678	72	7.141	3.079	4.062
22	10.640	5.363	5.277	73	6.836	2.825	4.011
23	11.437	5.815	5.622	74	6.847	2.775	4.072
24	12.536	6.353	6.183	75	6.571	2.682	3.889
25	13.318	6.872	6.446	76	6.389	2.468	3.921
26	14.219	7.409	6.810	77	5.699	2.194	3.505
27	14.790	7.620	7.170	78	5.695	2.120	3.575
28	14.791	7.596	7.195	79	5.296	1.898	3.398
29	14.933	7.751	7.182	80	4.875	1.805	3.070
30	14.914	7.680	7.234	81	4.493	1.565	2.928
31	14.211	7.342	6.869	82	4.234	1.379	2.855
32	14.304	7.465	6.839	83	3.722	1.254	2.468
33	14.102	7.254	6.848	84	3.174	968	2.206
34	13.745	7.168	6.577	85	2.512	761	1.751
35	13.645	7.002	6.643	86	2.319	669	1.650
36	13.622	6.923	6.699	87	1.980	565	1.415
37	13.727	6.998	6.729	88	1.598	428	1.170
38	13.421	6.743	6.678	89	1.416	398	1.018
39	13.115	6.664	6.451	90	1.202	316	886
40	13.292	6.642	6.650	91	996	265	731
41	12.643	6.374	6.269	92	740	198	542
42	12.335	6.175	6.160	93	521	120	401
43	11.659	5.683	5.976	94	470	125	345
44	11.928	5.836	6.092	95	295	75	220
45	11.915	5.840	6.075	96	219	54	165
46	11.360	5.532	5.828	97	152	33	119
47	11.245	5.403	5.842	98	107	18	89
48	10.520	5.025	5.495	99	85	19	66
49	10.277	4.972	5.305	100 i més	150	31	119

3.2 Població segons edat i sexe en grups de cinc anys.

3.2 Población según edad y sexo en grupos de cinco años.

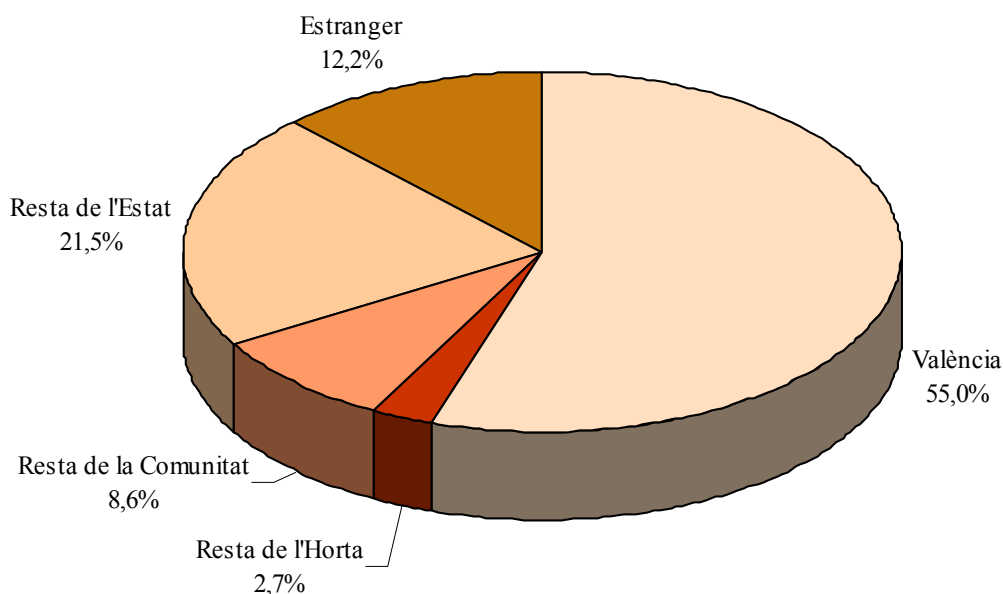
	Total		Homes		Dones	
Total	797.291	100,0%	382.989	48,0%	414.302	52,0%
0-4	37.383	4,7%	19.181	2,4%	18.202	2,3%
5-9	33.553	4,2%	17.202	2,2%	16.351	2,1%
10-14	34.802	4,4%	17.911	2,2%	16.891	2,1%
15-19	37.806	4,7%	19.404	2,4%	18.402	2,3%
20-24	53.115	6,7%	26.867	3,4%	26.248	3,3%
25-29	72.051	9,0%	37.248	4,7%	34.803	4,4%
30-34	71.276	8,9%	36.909	4,6%	34.367	4,3%
35-39	67.530	8,5%	34.330	4,3%	33.200	4,2%
40-44	61.857	7,8%	30.710	3,9%	31.147	3,9%
45-49	55.317	6,9%	26.772	3,4%	28.545	3,6%
50-54	48.462	6,1%	22.528	2,8%	25.934	3,3%
55-59	47.368	5,9%	22.059	2,8%	25.309	3,2%
60-64	41.099	5,2%	18.843	2,4%	22.256	2,8%
65-69	35.124	4,4%	15.573	2,0%	19.551	2,5%
70-74	35.638	4,5%	15.044	1,9%	20.594	2,6%
75-79	29.650	3,7%	11.362	1,4%	18.288	2,3%
80-84	20.498	2,6%	6.971	0,9%	13.527	1,7%
85-89	9.825	1,2%	2.821	0,4%	7.004	0,9%
90-94	3.929	0,5%	1.024	0,1%	2.905	0,4%
95 i més	1.008	0,1%	230	0,0%	778	0,1%

POBLACIÓ SEGONS EDAT I SEXE

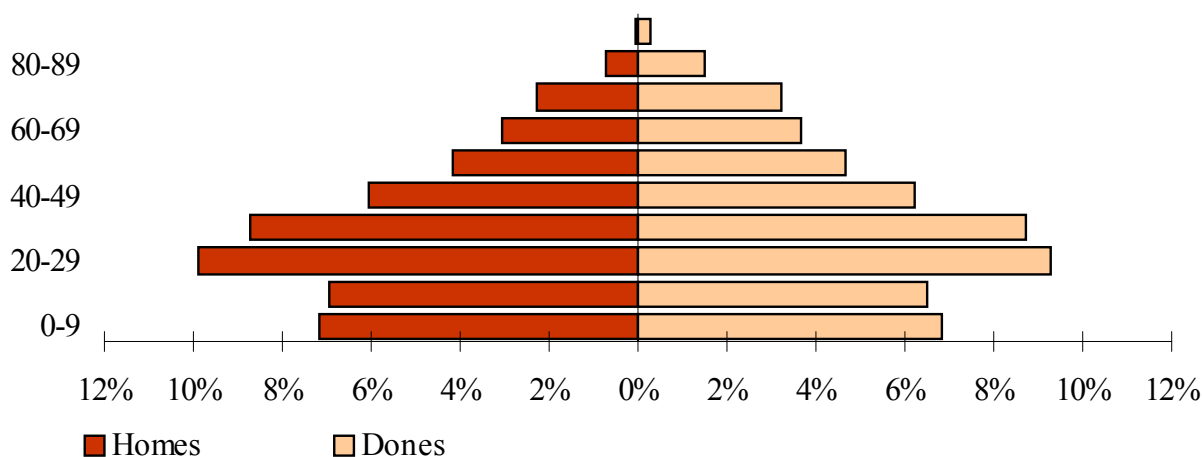
3.3 Població segons lloc de naixement, edat i sexe.

3.3 Población según lugar de nacimiento, edad y sexo.

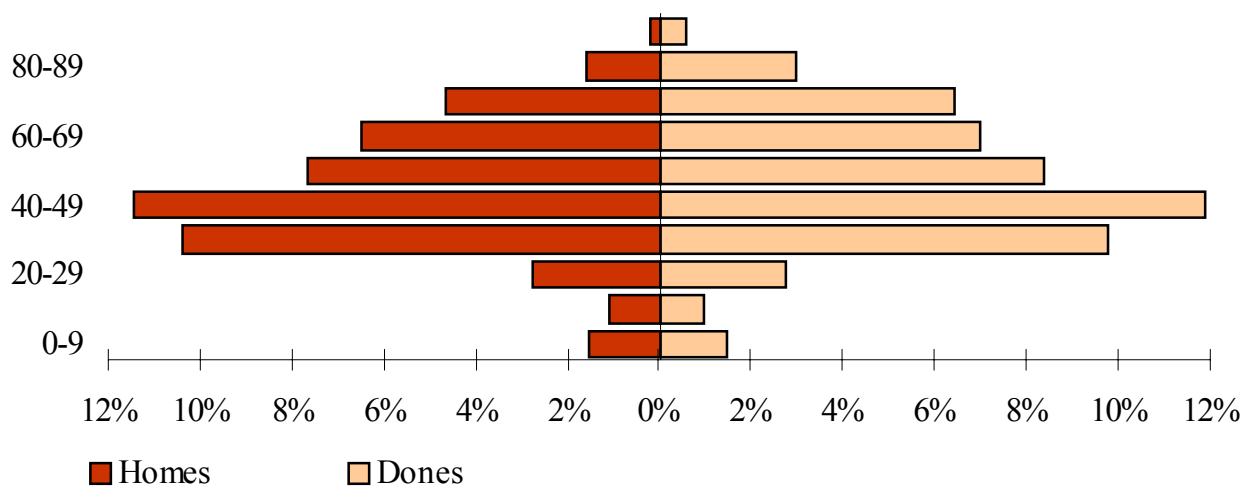
	Total	0-9	10-19	20-29	30-39	40-49	50-59	60-69	70-79	80-89	90 i més
Total	797.291	70.936	72.608	125.166	138.806	117.174	95.830	76.223	65.288	30.323	4.937
Homes	382.989	36.383	37.315	64.115	71.239	57.482	44.587	34.416	26.406	9.792	1.254
Dones	414.302	34.553	35.293	61.051	67.567	59.692	51.243	41.807	38.882	20.531	3.683
València											
Total	438.506	61.408	58.972	84.125	76.499	53.979	38.658	29.501	23.976	9.887	1.501
Homes	215.451	31.535	30.399	43.363	38.299	26.632	18.226	13.511	9.964	3.190	332
Dones	223.055	29.873	28.573	40.762	38.200	27.347	20.432	15.990	14.012	6.697	1.169
Resta de l'Horta											
Total	21.785	656	452	1.206	4.382	5.075	3.501	2.936	2.414	1.001	162
Homes	10.408	336	234	602	2.258	2.489	1.673	1.409	1.016	351	40
Dones	11.377	320	218	604	2.124	2.586	1.828	1.527	1.398	650	122
Resta de la Comunitat											
Total	68.249	948	1.348	3.697	8.519	11.499	13.177	11.473	10.622	5.819	1.147
Homes	29.676	516	683	1.704	4.052	5.295	6.065	5.072	4.202	1.811	276
Dones	38.573	432	665	1.993	4.467	6.204	7.112	6.401	6.420	4.008	871
Resta de l'Estat											
Total	171.335	2.002	3.394	9.767	19.857	30.647	34.008	29.706	26.860	13.057	2.037
Homes	76.270	1.052	1.746	4.772	9.761	14.552	15.573	13.301	10.650	4.281	582
Dones	95.065	950	1.648	4.995	10.096	16.095	18.435	16.405	16.210	8.776	1.455
Estranger											
Total	97.416	5.922	8.442	26.371	29.549	15.974	6.486	2.607	1.416	559	90
Homes	51.184	2.944	4.253	13.674	16.869	8.514	3.050	1.123	574	159	24
Dones	46.232	2.978	4.189	12.697	12.680	7.460	3.436	1.484	842	400	66

POBLACIÓ SEGONS LLOC DE NAIXEMENT

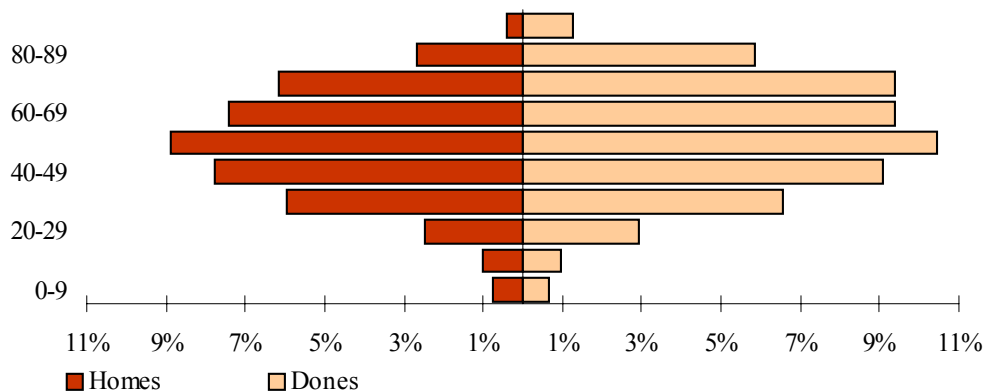
NASCUTS A LA CIUTAT DE VALÈNCIA



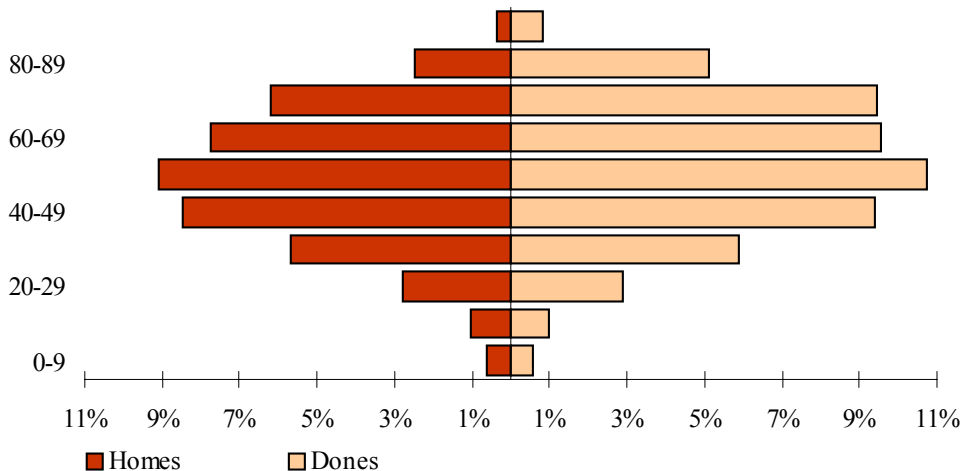
NASCUTS A LA RESTA DE L'HORTA



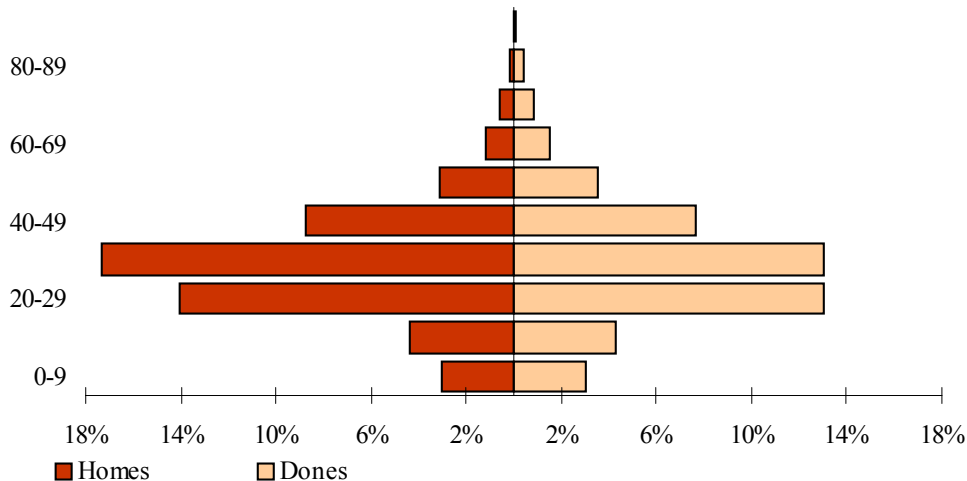
NASCUTS A LA RESTA DE LA COMUNITAT



NASCUTS A LA RESTA DE L'ESTAT



NASCUTS A L'ESTRANGER



3.4 Població nascuda a la resta de l'Horta segons el municipi de naixement i edat. Total

3.4 Población nacida en el resto de l'Horta según el municipio de nacimiento y edad. Total

	Total	0-9	10-19	20-29	30-39	40-49	50-59	60-69	70-79	80-89	90 i més
Total	21.785	656	452	1.206	4.382	5.075	3.501	2.936	2.414	1.001	162
Alaquàs	404	22	8	12	57	115	64	48	55	23	0
Albal	223	12	1	4	21	51	49	43	27	14	1
Albalat dels Sorells	178	3	2	4	32	43	26	31	22	13	2
Alboraia	744	37	5	15	73	145	129	136	130	66	8
Albuixech	132	2	1	3	16	19	25	34	25	6	1
Alcàsser	200	5	0	5	23	34	40	42	29	18	4
Aldaia	543	21	9	13	122	178	79	58	40	22	1
Alfàfar	435	22	9	20	82	64	84	71	56	22	5
Alfara del Patriarca	228	2	2	0	22	60	44	40	41	16	1
Almàssera	241	1	2	10	39	46	51	38	39	13	2
Benetússer	526	18	5	29	102	130	80	70	66	22	4
Beniparell	33	0	0	5	6	4	2	8	3	4	1
Borenjós i Mirambell	135	0	0	4	19	26	22	28	24	9	3
Burjassot	2.243	57	33	53	342	538	431	350	313	115	11
Catarroja	741	14	5	23	125	125	158	142	86	55	8
Emperador	14	0	0	2	1	2	3	2	4	0	0
Foios	279	2	5	7	41	52	69	50	35	16	2
Godella	515	13	5	10	37	86	100	111	103	43	7
Lloc nou de la Corona	12	0	0	0	0	2	3	4	3	0	0
Manises	704	16	16	19	128	207	124	102	66	22	4
Massalfassar	56	4	0	2	9	9	11	12	5	3	1
Massamagrell	332	11	3	13	54	76	69	46	35	22	3
Massanassa	331	3	5	12	44	63	62	64	53	20	5
Meliana	375	10	0	9	66	61	78	72	58	19	2
Mislata	1.312	84	45	32	218	245	269	199	169	46	5
Montcada	626	16	18	9	90	183	93	93	88	27	9
Museros	110	5	1	2	8	24	23	20	19	6	2
Paiporta	440	19	6	25	100	80	71	63	42	29	5
Paterna	1.263	57	17	35	208	336	240	165	138	57	10
Picanya	266	5	6	7	27	85	61	38	22	12	3
Picassent	538	17	8	16	102	106	87	89	72	34	7
La Pobla de Farnals	88	11	1	3	17	12	15	13	10	3	3
Puçol	323	6	9	16	61	60	57	45	36	25	8
El Puig	148	9	6	0	16	29	27	30	21	9	1
Quart de Poblet	3.483	18	159	661	1.496	914	95	64	52	21	3
Rafelbunyol	157	3	1	6	17	25	46	22	26	8	3
Rocafort	207	13	7	12	24	37	40	32	25	17	0
Sedaví	318	13	7	4	52	67	50	54	49	19	3
Silla	307	6	2	12	39	60	59	62	44	21	2
Tavernes Blanques	350	12	8	12	51	73	53	60	62	17	2
Torrent	1.353	54	19	51	228	336	265	188	135	62	15
Vinalesa	177	4	0	3	22	25	44	30	35	13	1
Xirivella	695	29	16	26	145	242	103	67	51	12	4

3.4 Població nascuda a la resta de l'Horta segons el municipi de naixement i edat. Homes

3.4 Población nacida en el resto de l'Horta según el municipio de nacimiento y edad. Hombres

	Total	0-9	10-19	20-29	30-39	40-49	50-59	60-69	70-79	80-89	90 i més
Total	10.408	336	234	602	2.258	2.489	1.673	1.409	1.016	351	40
Alaquàs	200	12	4	5	31	64	27	31	19	7	0
Albal	99	10	1	3	14	15	24	19	9	4	0
Albalat dels Sorells	83	2	0	2	13	17	15	16	9	8	1
Alboraia	344	12	3	9	41	71	70	52	51	32	3
Albuixech	63	1	0	1	8	13	14	16	8	2	0
Alcàsser	94	5	0	3	11	10	21	23	14	6	1
Aldaia	277	9	7	7	63	94	42	32	16	7	0
Alfàfar	216	12	4	8	42	31	39	40	30	9	1
Alfara del Patriarca	102	1	0	0	14	25	18	16	21	7	0
Almàssera	113	0	1	4	14	24	24	19	19	8	0
Benetússer	249	10	4	15	56	56	40	34	26	7	1
Beniparell	8	0	0	1	1	2	0	1	1	1	1
Borenjós i Mirambell	60	0	0	3	6	14	7	13	13	3	1
Burjassot	1.108	25	18	24	185	272	215	170	152	43	4
Catarroja	333	7	3	10	59	63	81	61	32	15	2
Emperador	10	0	0	1	0	2	3	1	3	0	0
Foios	118	1	2	4	19	23	29	19	13	6	2
Godella	243	8	2	5	26	41	52	54	42	13	0
Lloc nou de la Corona	6	0	0	0	0	1	2	2	1	0	0
Manises	321	9	4	10	73	93	54	45	24	8	1
Massalfassar	28	4	0	1	3	3	3	9	3	1	1
Massamagrell	133	6	1	3	19	25	30	28	14	7	0
Massanassa	152	2	3	5	25	25	24	34	27	6	1
Meliana	168	6	0	5	28	35	27	29	32	6	0
Mislata	619	43	27	15	118	124	129	87	62	13	1
Montcada	285	5	7	4	40	84	48	43	39	15	0
Museros	57	4	1	1	5	12	13	10	8	3	0
Paiporta	235	11	4	16	58	39	34	39	19	13	2
Paterna	614	31	8	17	118	175	109	77	61	16	2
Picanya	119	2	1	3	15	42	25	16	8	6	1
Picassent	217	5	4	6	37	44	44	39	26	9	3
La Pobla de Farnals	44	7	1	2	10	7	9	3	4	1	0
Puçol	136	4	3	4	26	30	28	19	10	11	1
El Puig	79	4	4	0	13	13	15	16	12	2	0
Quart de Poblet	1.770	7	84	346	766	468	43	33	21	2	0
Rafelbunyol	67	2	0	2	10	8	22	10	9	2	2
Rocafort	93	6	3	5	13	15	18	20	9	4	0
Sedaví	157	5	4	1	27	39	24	27	22	6	2
Silla	133	3	0	4	19	29	30	28	13	6	1
Tavernes Blanques	161	8	3	3	28	35	24	28	27	5	0
Torrent	672	30	15	25	118	169	133	103	54	22	3
Vinalesa	68	0	0	1	11	10	15	14	13	4	0
Xirivella	354	17	8	18	75	127	49	33	20	5	2

3.4 Població nascuda a la resta de l'Horta segons el municipi de naixement i edat. Dones

3.4 Población nacida en el resto de l'Horta según el municipio de nacimiento y edad. Mujeres

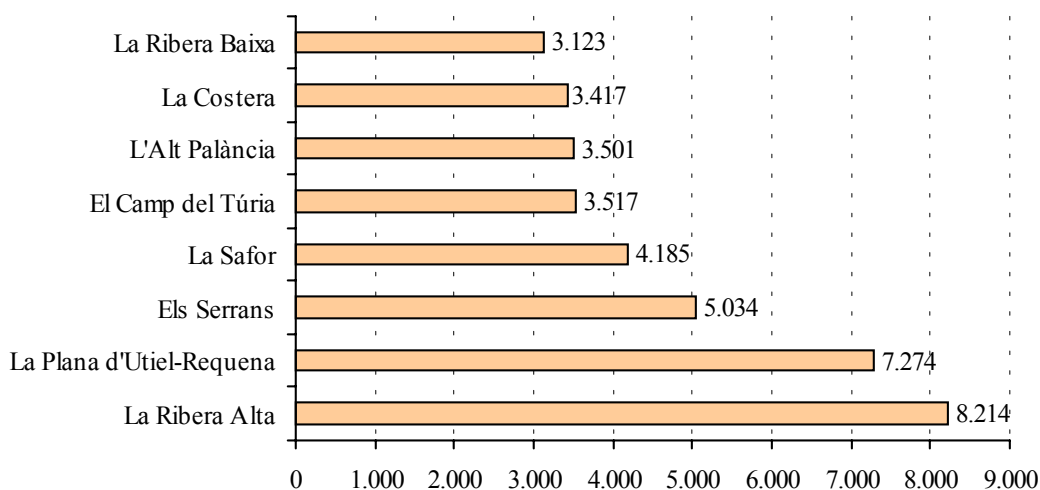
	Total	0-9	10-19	20-29	30-39	40-49	50-59	60-69	70-79	80-89	90 i més
Total	11.377	320	218	604	2.124	2.586	1.828	1.527	1.398	650	122
Alaquàs	204	10	4	7	26	51	37	17	36	16	0
Albal	124	2	0	1	7	36	25	24	18	10	1
Albalat dels Sorells	95	1	2	2	19	26	11	15	13	5	1
Alboraia	400	25	2	6	32	74	59	84	79	34	5
Albuixech	69	1	1	2	8	6	11	18	17	4	1
Alcàsser	106	0	0	2	12	24	19	19	15	12	3
Aldaia	266	12	2	6	59	84	37	26	24	15	1
Alfafar	219	10	5	12	40	33	45	31	26	13	4
Alfara del Patriarca	126	1	2	0	8	35	26	24	20	9	1
Almàssera	128	1	1	6	25	22	27	19	20	5	2
Benetússer	277	8	1	14	46	74	40	36	40	15	3
Beniparell	25	0	0	4	5	2	2	7	2	3	0
Borenjós i Mirambell	75	0	0	1	13	12	15	15	11	6	2
Burjassot	1.135	32	15	29	157	266	216	180	161	72	7
Catarroja	408	7	2	13	66	62	77	81	54	40	6
Emperador	4	0	0	1	1	0	0	1	1	0	0
Foios	161	1	3	3	22	29	40	31	22	10	0
Godella	272	5	3	5	11	45	48	57	61	30	7
Lloc nou de la Corona	6	0	0	0	0	1	1	2	2	0	0
Manises	383	7	12	9	55	114	70	57	42	14	3
Massalfassar	28	0	0	1	6	6	8	3	2	2	0
Massamagrell	199	5	2	10	35	51	39	18	21	15	3
Massanassa	179	1	2	7	19	38	38	30	26	14	4
Meliana	207	4	0	4	38	26	51	43	26	13	2
Mislata	693	41	18	17	100	121	140	112	107	33	4
Montcada	341	11	11	5	50	99	45	50	49	12	9
Museros	53	1	0	1	3	12	10	10	11	3	2
Paiporta	205	8	2	9	42	41	37	24	23	16	3
Paterna	649	26	9	18	90	161	131	88	77	41	8
Picanya	147	3	5	4	12	43	36	22	14	6	2
Picassent	321	12	4	10	65	62	43	50	46	25	4
La Pobla de Farnals	44	4	0	1	7	5	6	10	6	2	3
Puçol	187	2	6	12	35	30	29	26	26	14	7
El Puig	69	5	2	0	3	16	12	14	9	7	1
Quart de Poblet	1.713	11	75	315	730	446	52	31	31	19	3
Rafelbunyol	90	1	1	4	7	17	24	12	17	6	1
Rocafort	114	7	4	7	11	22	22	12	16	13	0
Sedaví	161	8	3	3	25	28	26	27	27	13	1
Silla	174	3	2	8	20	31	29	34	31	15	1
Tavernes Blanques	189	4	5	9	23	38	29	32	35	12	2
Torrent	681	24	4	26	110	167	132	85	81	40	12
Vinalesa	109	4	0	2	11	15	29	16	22	9	1
Xirivella	341	12	8	8	70	115	54	34	31	7	2

3.5 Població nascuda a la resta de la Comunitat segons la comarca de naixement i edat. Total

3.5 Población nacida en el resto de la Comunidad según la comarca de nacimiento y edad. Total

	Total	0-9	10-19	20-29	30-39	40-49	50-59	60-69	70-79	80-89	90 i més
Total	68.249	948	1.348	3.697	8.519	11.499	13.177	11.473	10.622	5.819	1.147
Els Ports	171	1	0	3	7	28	34	32	33	30	3
L'Alt Maestrat	177	0	1	0	3	29	43	36	40	19	6
El Baix Maestrat	668	15	13	39	122	107	89	89	120	68	6
L'Alcalatèn	149	1	2	2	5	29	26	39	26	15	4
La Plana Alta	2.739	85	152	406	626	423	311	278	266	168	24
La Plana Baixa	1.817	30	14	66	226	380	386	277	279	135	24
L'Alt Palància	3.501	16	20	106	327	573	790	567	647	376	79
L'Alt Millars	395	2	3	0	18	67	79	78	86	51	11
Racó d'Ademús	935	2	6	4	29	156	229	212	178	106	13
Els Serrans	5.034	14	18	54	313	873	1.135	1.040	890	571	126
El Camp del Túria	3.517	96	49	111	285	589	733	744	546	301	63
El Camp de Morvedre	2.747	60	144	158	378	571	486	300	465	153	32
La Plana d'Utiel-Requena	7.274	40	47	258	670	1.172	1.553	1.432	1.310	666	126
La Foia de Bunyol	2.291	30	24	59	197	443	388	428	442	239	41
La Vall d'Aiora	2.207	2	5	29	97	303	557	456	451	261	46
La Ribera Alta	8.214	95	129	448	1.105	1.350	1.714	1.449	1.175	618	131
La Ribera Baixa	3.123	53	40	158	441	548	629	529	427	248	50
La Canal de Navarrès	1.569	12	13	32	145	332	337	305	262	106	25
La Costera	3.417	35	85	188	473	524	669	591	522	275	55
La Vall d'Albaida	2.813	20	44	147	389	472	503	472	448	267	51
La Safor	4.185	62	129	395	740	753	762	559	479	254	52
El Comtat	813	6	2	33	95	127	157	150	142	82	19
L'Alcoià	2.062	20	62	197	321	363	362	256	287	167	27
L'Alt Vinalopó	600	5	2	4	49	92	104	118	132	75	19
Vinalopó Mitjà	716	15	11	32	140	124	105	91	123	64	11
La Marina Alta	2.251	56	57	138	316	321	350	392	329	236	56
La Marina Baixa	589	28	35	53	116	80	73	74	68	52	10
L'Alacantí	2.819	107	191	467	656	422	326	268	239	123	20
El Baix Vinalopó	546	16	33	67	113	94	89	54	51	21	8
El Baix Segura	910	24	17	43	117	154	158	157	159	72	9

**NASCUTS A LA RESTA DE LA COMUNIDAD SEGONS
LA COMARCA DE NAIXEMENT**



3.5 Població nascuda a la resta de la Comunitat segons la comarca de naixement i edat. Homes

3.5 Población nacida en el resto de la Comunidad según la comarca de nacimiento y edad. Hombres

	Total	0-9	10-19	20-29	30-39	40-49	50-59	60-69	70-79	80-89	90 i més
Total	29.676	516	683	1.704	4.052	5.295	6.065	5.072	4.202	1.811	276
Els Ports	69	0	0	1	4	15	17	12	13	7	0
L'Alt Maestrat	78	0	0	0	2	15	19	16	18	6	2
El Baix Maestrat	282	5	7	19	57	39	40	40	48	25	2
L'Alcalatèn	66	0	1	1	1	17	9	20	12	4	1
La Plana Alta	1.179	43	80	166	306	197	132	114	92	42	7
La Plana Baixa	858	19	8	37	109	188	177	149	127	37	7
L'Alt Palància	1.528	8	7	54	156	274	372	258	263	119	17
L'Alt Millars	174	1	2	0	10	32	34	41	39	14	1
Racó d'Ademús	409	0	0	2	13	76	112	93	74	36	3
Els Serrans	2.237	11	7	30	148	424	540	478	367	204	28
El Camp del Túria	1.570	47	24	61	139	282	359	322	213	104	19
El Camp de Morvedre	1.156	32	77	56	187	269	194	113	178	44	6
La Plana d'Utiel-Requena	3.153	20	25	113	312	541	760	605	537	211	29
La Foia de Bunyol	933	21	11	26	81	199	184	178	158	68	7
La Vall d'Aiora	917	2	4	14	42	130	224	216	181	84	20
La Ribera Alta	3.492	65	66	199	523	587	787	599	457	178	31
La Ribera Baixa	1.322	26	20	71	214	236	290	223	162	66	14
La Canal de Navarrés	715	6	7	15	76	143	162	147	118	37	4
La Costera	1.496	20	49	87	216	239	303	263	201	102	16
La Vall d'Albaida	1.230	12	25	71	169	222	237	217	178	88	11
La Safor	1.771	32	65	200	354	328	320	249	153	62	8
El Comtat	360	2	0	13	42	61	78	68	63	31	2
L'Alcoià	906	13	31	92	169	169	162	106	112	46	6
L'Alt Vinalopó	245	2	1	1	17	41	47	60	46	25	5
Vinalopó Mitjà	318	6	4	18	64	56	53	44	46	21	6
La Marina Alta	939	31	32	47	146	140	161	186	121	64	11
La Marina Baixa	273	13	14	31	58	37	37	33	29	17	4
L'Alacantí	1.314	57	88	231	317	216	141	121	104	36	3
El Baix Vinalopó	259	6	20	26	56	48	41	27	23	8	4
El Baix Segura	427	16	8	22	64	74	73	74	69	25	2

3.5 Població nascuda a la resta de la Comunitat segons la comarca de naixement i edat. Dones

3.5 Población nacida en el resto de la Comunidad según la comarca de nacimiento y edad. Mujeres

	Total	0-9	10-19	20-29	30-39	40-49	50-59	60-69	70-79	80-89	90 i més
Total	38.573	432	665	1.993	4.467	6.204	7.112	6.401	6.420	4.008	871
Els Ports	102	1	0	2	3	13	17	20	20	23	3
L'Alt Maestrat	99	0	1	0	1	14	24	20	22	13	4
El Baix Maestrat	386	10	6	20	65	68	49	49	72	43	4
L'Alcalatèn	83	1	1	1	4	12	17	19	14	11	3
La Plana Alta	1.560	42	72	240	320	226	179	164	174	126	17
La Plana Baixa	959	11	6	29	117	192	209	128	152	98	17
L'Alt Palància	1.973	8	13	52	171	299	418	309	384	257	62
L'Alt Millars	221	1	1	0	8	35	45	37	47	37	10
Racó d'Ademús	526	2	6	2	16	80	117	119	104	70	10
Els Serrans	2.797	3	11	24	165	449	595	562	523	367	98
El Camp del Túria	1.947	49	25	50	146	307	374	422	333	197	44
El Camp de Morvedre	1.591	28	67	102	191	302	292	187	287	109	26
La Plana d'Utiel-Requena	4.121	20	22	145	358	631	793	827	773	455	97
La Foia de Bunyol	1.358	9	13	33	116	244	204	250	284	171	34
La Vall d'Aiora	1.290	0	1	15	55	173	333	240	270	177	26
La Ribera Alta	4.722	30	63	249	582	763	927	850	718	440	100
La Ribera Baixa	1.801	27	20	87	227	312	339	306	265	182	36
La Canal de Navarrés	854	6	6	17	69	189	175	158	144	69	21
La Costera	1.921	15	36	101	257	285	366	328	321	173	39
La Vall d'Albaida	1.583	8	19	76	220	250	266	255	270	179	40
La Safor	2.414	30	64	195	386	425	442	310	326	192	44
El Comtat	453	4	2	20	53	66	79	82	79	51	17
L'Alcoià	1.156	7	31	105	152	194	200	150	175	121	21
L'Alt Vinalopó	355	3	1	3	32	51	57	58	86	50	14
Vinalopó Mitjà	398	9	7	14	76	68	52	47	77	43	5
La Marina Alta	1.312	25	25	91	170	181	189	206	208	172	45
La Marina Baixa	316	15	21	22	58	43	36	41	39	35	6
L'Alacantí	1.505	50	103	236	339	206	185	147	135	87	17
El Baix Vinalopó	287	10	13	41	57	46	48	27	28	13	4
El Baix Segura	483	8	9	21	53	80	85	83	90	47	7

3.6 Població nascuda a la resta de l'Estat segons la comunitat de naixement i edat. Total

3.6 Población nacida en el resto del Estado según la comunidad de nacimiento y edad. Total

	Total	0-9	10-19	20-29	30-39	40-49	50-59	60-69	70-79	80-89	90 i més
Total	171.335	2.002	3.394	9.767	19.857	30.647	34.008	29.706	26.860	13.057	2.037
Andalusia	31.467	221	533	1.194	2.988	6.131	6.972	5.707	5.169	2.237	315
Aragó	15.375	124	187	606	1.328	2.300	2.928	2.684	3.084	1.800	334
Astúries	2.049	33	58	190	342	425	346	234	247	149	25
Balears	1.606	111	143	267	372	224	171	132	102	68	16
Canàries	1.181	61	88	177	255	202	165	119	70	35	9
Cantàbria	1.125	12	33	109	168	191	197	154	146	106	9
Castella la Manxa	60.043	227	468	1.725	4.664	10.931	13.586	12.375	10.514	4.846	707
Castella i Lleó	11.857	118	206	638	1.458	2.136	2.537	2.072	1.596	919	177
Catalunya	9.288	254	405	1.281	2.045	1.498	1.088	964	1.079	578	96
Extremadura	6.265	26	63	199	550	1.263	1.528	1.283	885	404	64
Galícia	3.713	51	95	317	488	579	798	659	441	240	45
Madrid	13.698	506	724	1.863	3.059	2.471	1.484	1.388	1.487	633	83
Múrcia	6.703	125	188	495	831	985	1.148	1.050	1.204	582	95
Navarra	1.109	42	40	104	188	158	149	158	148	112	10
País Basc	3.131	47	104	455	789	587	394	267	294	170	24
La Rioja	765	12	21	63	89	122	146	124	102	66	20
Ceuta i Melilla	1.960	32	38	84	243	444	371	336	292	112	8

3.6 Població nascuda a la resta de l'Estat segons la comunitat de naixement i edat. Homes

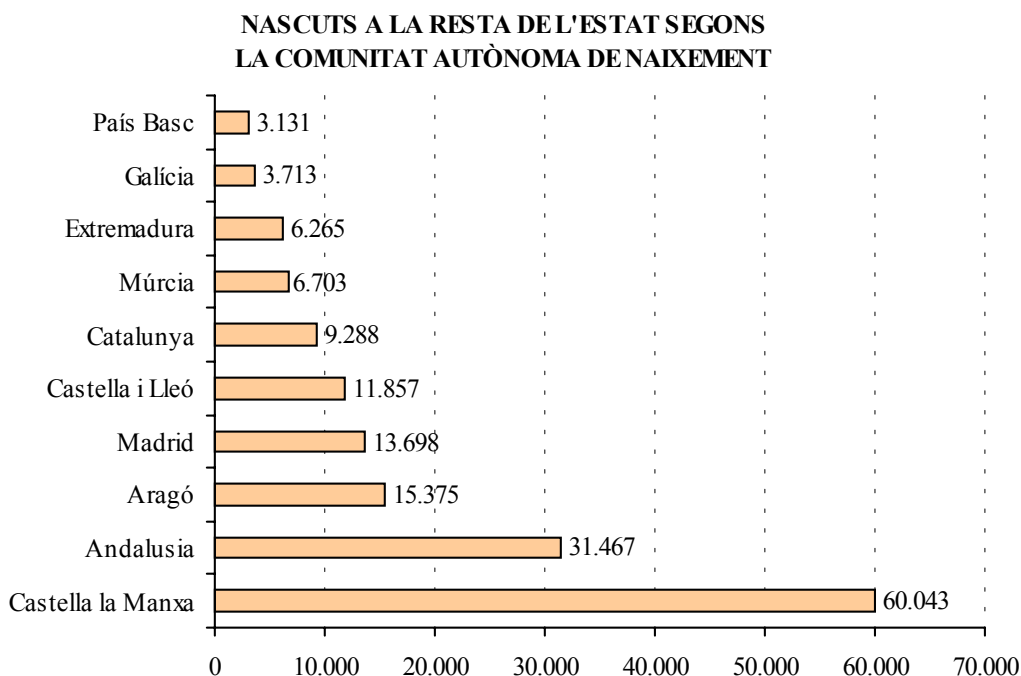
3.6 Población nacida en el resto del Estado según la comunidad de nacimiento y edad. Hombres

	Total	0-9	10-19	20-29	30-39	40-49	50-59	60-69	70-79	80-89	90 i més
Total	76.270	1.052	1.746	4.772	9.761	14.552	15.573	13.301	10.650	4.281	582
Andalusia	14.063	112	258	588	1.472	2.978	3.295	2.562	2.033	681	84
Aragó	6.440	67	86	274	629	1.065	1.298	1.170	1.190	568	93
Astúries	946	14	33	93	190	215	157	105	91	41	7
Balears	711	53	76	126	177	96	66	51	41	22	3
Canàries	548	38	44	93	130	89	75	42	26	10	1
Cantàbria	492	4	21	62	81	91	91	69	44	28	1
Castella la Manxa	26.470	122	266	805	2.171	5.134	6.282	5.596	4.251	1.627	216
Castella i Lleó	5.248	63	106	322	731	955	1.099	925	637	354	56
Catalunya	4.279	150	206	652	986	738	498	424	425	179	21
Extremadura	2.895	16	33	97	267	626	712	609	371	147	17
Galícia	1.673	26	50	158	259	274	325	296	184	86	15
Madrid	6.380	259	367	912	1.574	1.190	675	602	575	200	26
Múrcia	2.994	58	91	243	419	484	529	474	480	188	28
Navarra	461	17	24	45	91	70	56	66	51	38	3
País Basc	1.429	30	55	228	408	264	169	108	111	50	6
La Rioja	351	5	13	32	43	63	72	58	38	23	4
Ceuta i Melilla	890	18	17	42	133	220	174	144	102	39	1

3.6 Població nascuda a la resta de l'Estat segons la comunitat de naixement i edat. Dones

3.6 Población nacida en el resto del Estado según la comunidad de nacimiento y edad. Mujeres

	Total	0-9	10-19	20-29	30-39	40-49	50-59	60-69	70-79	80-89	90 i més
Total	95.065	950	1.648	4.995	10.096	16.095	18.435	16.405	16.210	8.776	1.455
Andalusia	17.404	109	275	606	1.516	3.153	3.677	3.145	3.136	1.556	231
Aragó	8.935	57	101	332	699	1.235	1.630	1.514	1.894	1.232	241
Astúries	1.103	19	25	97	152	210	189	129	156	108	18
Balears	895	58	67	141	195	128	105	81	61	46	13
Canàries	633	23	44	84	125	113	90	77	44	25	8
Cantàbria	633	8	12	47	87	100	106	85	102	78	8
Castella la Manxa	33.573	105	202	920	2.493	5.797	7.304	6.779	6.263	3.219	491
Castella i Lleó	6.609	55	100	316	727	1.181	1.438	1.147	959	565	121
Catalunya	5.009	104	199	629	1.059	760	590	540	654	399	75
Extremadura	3.370	10	30	102	283	637	816	674	514	257	47
Galícia	2.040	25	45	159	229	305	473	363	257	154	30
Madrid	7.318	247	357	951	1.485	1.281	809	786	912	433	57
Múrcia	3.709	67	97	252	412	501	619	576	724	394	67
Navarra	648	25	16	59	97	88	93	92	97	74	7
País Basc	1.702	17	49	227	381	323	225	159	183	120	18
La Rioja	414	7	8	31	46	59	74	66	64	43	16
Ceuta i Melilla	1.070	14	21	42	110	224	197	192	190	73	7



3.7 Població nascuda a la resta de l'Estat segons la província de naixement i edat. Total

3.7 Población nacida en el resto del Estado según la provincia de nacimiento y edad. Total

	Total	0-9	10-19	20-29	30-39	40-49	50-59	60-69	70-79	80-89	90 i més
Total	171.335	2.002	3.394	9.767	19.857	30.647	34.008	29.706	26.860	13.057	2.037
Àlaba	366	12	10	46	75	62	49	39	37	28	8
Albacete	20.421	92	158	647	1.591	3.268	4.505	4.430	3.780	1.713	237
Almeria	1.887	28	38	71	163	220	376	352	376	222	41
Àvila	810	11	8	27	56	139	193	172	124	70	10
Badajoz	4.346	16	37	120	344	898	1.074	913	625	271	48
Balears	1.606	111	143	267	372	224	171	132	102	68	16
Barcelona	6.859	189	303	987	1.619	1.099	737	700	768	403	54
Burgos	1.633	13	16	95	214	264	336	279	227	158	31
Càceres	1.919	10	26	79	206	365	454	370	260	133	16
Cadis	2.675	32	82	176	347	621	549	354	344	143	27
Ciutat Reial	10.388	30	114	268	911	2.428	2.456	1.828	1.577	680	96
Còrdova	6.094	25	60	161	483	1.158	1.404	1.159	1.120	462	62
La Corunya	1.443	18	46	132	225	225	286	248	178	76	9
Conca	25.129	79	158	693	1.910	4.620	5.758	5.294	4.346	1.968	303
Girona	522	15	29	76	106	74	67	54	51	39	11
Granada	3.491	34	81	159	357	688	744	595	538	265	30
Guadalajara	1.956	9	20	23	69	249	402	414	440	287	43
Guipúscoa	1.029	11	32	138	256	198	136	96	97	58	7
Huelva	762	7	14	15	87	155	171	143	95	62	13
Osca	817	14	17	55	104	183	140	89	113	89	13
Jaén	10.177	19	79	238	788	2.125	2.450	2.018	1.711	661	88
Lleó	2.229	23	47	142	294	502	510	342	244	98	27
Lleida	620	14	20	54	91	127	103	68	84	49	10
La Rioja	765	12	21	63	89	122	146	124	102	66	20
Lugo	587	3	5	31	39	86	147	122	79	59	16
Madrid	13.698	506	724	1.863	3.059	2.471	1.484	1.388	1.487	633	83
Màlaga	2.656	30	62	160	270	371	531	484	507	204	37
Múrcia	6.703	125	188	495	831	985	1.148	1.050	1.204	582	95
Navarra	1.109	42	40	104	188	158	149	158	148	112	10
Orense	702	3	8	44	66	107	174	135	98	60	7
Astúries	2.049	33	58	190	342	425	346	234	247	149	25
Palència	762	1	11	33	84	124	167	138	133	62	9
Les Palmes	627	37	56	105	140	100	80	56	35	13	5
Pontevedra	981	27	36	110	158	161	191	154	86	45	13
Salamanca	1.825	21	26	117	263	351	373	312	194	147	21
Sta. Cruz de Tenerife	554	24	32	72	115	102	85	63	35	22	4
Cantàbria	1.125	12	33	109	168	191	197	154	146	106	9
Segòvia	755	11	15	23	95	125	163	149	100	55	19
Sevilla	3.725	46	117	214	493	793	747	602	478	218	17
Sòria	1.041	4	12	29	75	174	209	190	197	130	21
Tarragona	1.287	36	53	164	229	198	181	142	176	87	21
Terol	10.975	35	66	273	663	1.544	2.179	2.049	2.475	1.428	263
Toledo	2.149	17	18	94	183	366	465	409	371	198	28
Valladolid	1.558	29	53	133	259	217	305	217	200	119	26
Biscaia	1.736	24	62	271	458	327	209	132	160	84	9
Zamora	1.244	5	18	39	118	240	281	273	177	80	13
Saragossa	3.583	75	104	278	561	573	609	546	496	283	58
Ceuta	680	15	13	23	90	161	137	127	89	25	0
Melilla	1.280	17	25	61	153	283	234	209	203	87	8

3.7 Població nascuda a la resta de l'Estat segons la província de naixement i edat. Homes

3.7 Población nacida en el resto del Estado según la provincia de nacimiento y edad. Hombres

	Total	0-9	10-19	20-29	30-39	40-49	50-59	60-69	70-79	80-89	90 i més
Total	76.270	1.052	1.746	4.772	9.761	14.552	15.573	13.301	10.650	4.281	582
Àlaba	171	10	6	22	43	24	21	16	17	9	3
Albacete	8.936	48	99	307	732	1.527	2.146	1.948	1.523	534	72
Almeria	808	12	17	34	78	117	178	161	142	57	12
Àvila	344	4	7	15	24	52	80	78	57	23	4
Badajoz	1.989	10	21	65	164	443	500	429	253	92	12
Balears	711	53	76	126	177	96	66	51	41	22	3
Barcelona	3.213	113	156	509	795	547	336	294	313	140	10
Burgos	683	6	12	49	112	117	134	113	76	55	9
Càceres	906	6	12	32	103	183	212	180	118	55	5
Cadis	1.223	17	43	87	167	295	274	152	136	45	7
Ciutat Reial	4.689	20	61	131	432	1.187	1.156	843	608	225	26
Còrdova	2.732	12	32	75	233	550	663	528	479	142	18
La Corunya	688	10	22	71	123	111	122	108	87	31	3
Conca	11.034	38	87	310	886	2.121	2.598	2.415	1.784	695	100
Girona	215	7	13	33	47	34	26	23	19	10	3
Granada	1.600	18	39	85	170	333	364	277	225	83	6
Guadalajara	857	5	11	11	33	125	172	202	179	106	13
Guipúscoa	472	6	17	79	128	88	60	40	35	18	1
Huelva	340	3	2	8	49	84	70	67	39	14	4
Osca	327	6	7	28	52	85	62	28	32	22	5
Jaén	4.543	10	44	116	391	1.050	1.142	913	645	208	24
Lleó	1.001	15	20	75	138	230	213	163	92	44	11
Lleida	276	7	12	26	42	62	48	33	36	6	4
La Rioja	351	5	13	32	43	63	72	58	38	23	4
Lugo	255	1	2	16	19	45	59	55	33	23	2
Madrid	6.380	259	367	912	1.574	1.190	675	602	575	200	26
Màlaga	1.153	16	29	81	125	179	264	197	185	65	12
Múrcia	2.994	58	91	243	419	484	529	474	480	188	28
Navarra	461	17	24	45	91	70	56	66	51	38	3
Orense	298	2	4	21	34	50	71	64	33	17	2
Astúries	946	14	33	93	190	215	157	105	91	41	7
Palència	343	1	4	16	44	58	78	59	49	31	3
Les Palmes	281	24	28	52	67	39	36	19	13	3	
Pontevedra	432	13	22	50	83	68	73	69	31	15	8
Salamanca	797	12	12	51	137	145	158	136	86	52	8
Sta. Cruz de Tenerife	267	14	16	41	63	50	39	23	13	7	1
Cantàbria	492	4	21	62	81	91	91	69	44	28	1
Segòvia	336	6	8	14	42	65	69	71	35	21	5
Sevilla	1.664	24	52	102	259	370	340	267	182	67	1
Sòria	493	2	8	12	43	80	106	99	85	52	6
Tarragona	575	23	25	84	102	95	88	74	57	23	4
Terol	4.573	21	30	117	326	715	963	913	962	454	72
Toledo	954	11	8	46	88	174	210	188	157	67	5
Valladolid	701	14	25	68	131	105	143	87	82	40	6
Biscaia	786	14	32	127	237	152	88	52	59	23	2
Zamora	550	3	10	22	60	103	118	119	75	36	4
Saragossa	1.540	40	49	129	251	265	273	229	196	92	16
Ceuta	318	7	5	11	53	81	70	57	25	9	0
Melilla	572	11	12	31	80	139	104	87	77	30	1

3.7 Població nascuda a la resta de l'Estat segons la província de naixement i edat. Dones

3.7 Población nacida en el resto del Estado según la provincia de nacimiento y edad. Mujeres

	Total	0-9	10-19	20-29	30-39	40-49	50-59	60-69	70-79	80-89	90 i més
Total	95.065	950	1.648	4.995	10.096	16.095	18.435	16.405	16.210	8.776	1.455
Àlaba	195	2	4	24	32	38	28	23	20	19	5
Albacete	11.485	44	59	340	859	1.741	2.359	2.482	2.257	1.179	165
Almeria	1.079	16	21	37	85	103	198	191	234	165	29
Àvila	466	7	1	12	32	87	113	94	67	47	6
Badajoz	2.357	6	16	55	180	455	574	484	372	179	36
Balears	895	58	67	141	195	128	105	81	61	46	13
Barcelona	3.646	76	147	478	824	552	401	406	455	263	44
Burgos	950	7	4	46	102	147	202	166	151	103	22
Càceres	1.013	4	14	47	103	182	242	190	142	78	11
Cadis	1.452	15	39	89	180	326	275	202	208	98	20
Ciutat Reial	5.699	10	53	137	479	1.241	1.300	985	969	455	70
Còrdova	3.362	13	28	86	250	608	741	631	641	320	44
La Corunya	755	8	24	61	102	114	164	140	91	45	6
Conca	14.095	41	71	383	1.024	2.499	3.160	2.879	2.562	1.273	203
Girona	307	8	16	43	59	40	41	31	32	29	8
Granada	1.891	16	42	74	187	355	380	318	313	182	24
Guadalajara	1.099	4	9	12	36	124	230	212	261	181	30
Guipúscoa	557	5	15	59	128	110	76	56	62	40	6
Huelva	422	4	12	7	38	71	101	76	56	48	9
Osca	490	8	10	27	52	98	78	61	81	67	8
Jaén	5.634	9	35	122	397	1.075	1.308	1.105	1.066	453	64
Lleó	1.228	8	27	67	156	272	297	179	152	54	16
Lleida	344	7	8	28	49	65	55	35	48	43	6
La Rioja	414	7	8	31	46	59	74	66	64	43	16
Lugo	332	2	3	15	20	41	88	67	46	36	14
Madrid	7.318	247	357	951	1.485	1.281	809	786	912	433	57
Màlaga	1.503	14	33	79	145	192	267	287	322	139	25
Múrcia	3.709	67	97	252	412	501	619	576	724	394	67
Navarra	648	25	16	59	97	88	93	92	97	74	7
Orense	404	1	4	23	32	57	103	71	65	43	5
Astúries	1.103	19	25	97	152	210	189	129	156	108	18
Palència	419		7	17	40	66	89	79	84	31	6
Les Palmes	346	13	28	53	73	61	44	37	22	10	5
Pontevedra	549	14	14	60	75	93	118	85	55	30	5
Salamanca	1.028	9	14	66	126	206	215	176	108	95	13
Sta. Cruz de Tenerife	287	10	16	31	52	52	46	40	22	15	3
Cantàbria	633	8	12	47	87	100	106	85	102	78	8
Segòvia	419	5	7	9	53	60	94	78	65	34	14
Sevilla	2.061	22	65	112	234	423	407	335	296	151	16
Sòria	548	2	4	17	32	94	103	91	112	78	15
Tarragona	712	13	28	80	127	103	93	68	119	64	17
Terol	6.402	14	36	156	337	829	1.216	1.136	1.513	974	191
Toledo	1.195	6	10	48	95	192	255	221	214	131	23
Valladolid	857	15	28	65	128	112	162	130	118	79	20
Biscaia	950	10	30	144	221	175	121	80	101	61	7
Zamora	694	2	8	17	58	137	163	154	102	44	9
Saragossa	2.043	35	55	149	310	308	336	317	300	191	42
Ceuta	362	8	8	12	37	80	67	70	64	16	0
Melilla	708	6	13	30	73	144	130	122	126	57	7

3.8 Població nascuda a l'estranger segons el país de naixement i edat. Total

3.8 Población nacida en el extranjero según el país de nacimiento y edad. Total

	Total	0-9	10-19	20-29	30-39	40-49	50-59	60-69	70-79	80-89	90 i més
Total	97.416	5.922	8.442	26.371	29.549	15.974	6.486	2.607	1.416	559	90
EUROPA											
Alemanya	2.111	78	88	316	951	391	112	127	36	6	6
Armènia	703	40	104	146	182	146	59	17	7	2	0
Bèlgica	428	14	21	90	179	65	26	15	9	8	1
Bulgària	2.503	157	198	765	716	419	203	32	12	1	0
França	5.091	107	151	607	2.131	1.202	254	174	300	153	12
Itàlia	1.266	78	74	244	427	172	119	95	45	11	1
Països Baixos	375	25	21	59	185	45	22	11	5	2	0
Polònia	420	16	26	150	123	58	38	7	1	1	0
Portugal	615	33	29	122	148	116	93	40	23	7	4
Regne Unit	1.178	59	34	213	453	229	101	59	19	10	1
Romania	4.444	282	376	1.859	1.232	488	172	30	5	0	0
Rússia	789	70	97	205	191	126	65	21	4	9	1
Suïssa	776	24	48	119	435	115	15	11	5	3	1
Ucraïna	1.737	89	177	413	481	405	151	20	1	0	0
Altres	1.510	64	103	490	441	220	114	52	15	9	2
AFRICA											
Algèria	2.017	36	54	406	927	307	117	70	62	33	5
Camerun	153	5	11	56	60	16	4	1	0	0	0
Ghana	368	1	30	137	161	29	9	1	0	0	0
Guinea Conakry	396	26	59	100	140	38	17	8	6	2	0
Guinea Equatorial	1.326	62	210	267	355	218	120	66	25	3	0
Mali	225	0	5	131	82	6	1	0	0	0	0
El Marroc	4.498	65	166	1.088	1.111	804	584	358	257	62	3
Nigèria	1.881	27	36	960	719	130	7	1	1	0	0
Senegal	972	0	23	167	356	305	99	17	5	0	0
Altres	1.008	28	62	245	405	194	45	20	6	3	0
AMERICA DEL NORD											
Estats Units	578	76	89	91	133	74	63	19	16	15	2
Mèxic	734	62	66	181	211	127	44	21	12	6	4
Altres	103	5	7	19	45	12	5	5	4	1	0
AMERICA CENTRAL											
Cuba	1.541	38	107	229	499	272	166	103	73	45	9
Hondures	161	15	22	37	47	26	7	4	3	0	0
República Dominicana	586	18	94	131	150	125	49	12	4	3	0
Altres	414	38	43	94	80	69	52	25	9	2	2
AMERICA DEL SUD											
Argentina	7.285	547	658	1.948	1.712	1.056	831	287	155	66	25
Bolivia	5.191	416	411	1.907	1.477	726	202	41	8	1	2
Brasil	1.688	75	153	516	467	351	62	28	25	10	1
Colòmbia	9.909	630	1.068	2.696	2.966	1.718	590	173	47	20	1
Xile	819	47	52	157	224	175	96	40	16	10	2
Equador	18.184	1.806	2.364	5.564	4.965	2.472	761	195	49	8	0
Paraguai	331	16	14	121	77	59	34	9	0	1	0
Perú	1.251	37	79	280	378	222	141	75	24	14	1
Uruguai	2.293	229	242	520	559	413	179	94	46	9	2
Veneçuela	2.051	137	284	505	480	468	125	31	17	3	1
Altres	4	0	0	0	2	0	1	1	0	0	0
ASIA											
Xina	2.886	205	291	721	904	540	143	57	23	2	0
Filipines	206	3	5	38	31	63	39	14	8	5	0
Índia	715	12	22	246	269	114	39	9	4	0	0
Japó	148	15	12	19	52	33	10	7	0	0	0
Jordània	143	8	8	29	21	13	49	12	3	0	0
El Líban	189	9	10	25	65	28	31	14	6	1	0
Pakistan	2.067	36	59	750	828	312	66	14	0	2	0
Síria	359	18	18	52	87	76	68	29	8	3	0
Altres	637	23	51	127	158	153	77	33	7	7	1
OCEANIA											
	84	15	10	11	36	8	3	1	0	0	0
ALTRES											
	69	0	0	2	35	25	6	1	0	0	0

3.8 Població nascuda a l'estranger segons el país de naixement i edat. Homes**3.8 Población nacida en el extranjero según el país de nacimiento y edad. Hombres**

	Total	0-9	10-19	20-29	30-39	40-49	50-59	60-69	70-79	80-89	90 i més
Total	51.184	2.944	4.253	13.674	16.869	8.514	3.050	1.123	574	159	24
EUROPA											
Alemanya	1.037	37	38	141	498	201	57	49	15	0	1
Armènia	405	19	57	92	112	83	31	6	4	1	0
Bèlgica	212	9	10	41	94	37	7	9	4	1	0
Bulgària	1.371	63	105	415	440	237	93	12	6	0	0
França	2.351	56	70	291	1.058	578	79	67	108	40	4
Itàlia	876	35	35	167	326	136	80	67	26	4	0
Països Baixos	192	11	8	31	101	29	6	3	3	0	0
Polònia	184	9	12	51	66	29	13	3	0	1	0
Portugal	344	19	9	75	104	59	43	20	14	0	1
Regne Unit	637	37	18	93	246	142	54	30	13	3	1
Romania	2.357	154	191	928	733	254	83	12	2	0	0
Rússia	294	45	50	57	59	50	23	5	1	3	1
Suïssa	390	16	29	60	221	49	6	3	4	2	0
Ucraïna	858	53	107	217	245	175	57	4	0	0	0
Altres	739	30	50	212	240	118	51	28	5	5	0
AFRICA											
Algèria	1.585	21	32	324	831	236	67	31	26	14	3
Camerun	105	3	6	39	44	12	1	0	0	0	0
Ghana	334	0	28	127	147	24	7	1	0	0	0
Guinea Conakry	219	9	27	60	87	23	7	3	3	0	0
Guinea Equatorial	495	29	82	86	123	94	47	26	6	2	0
Mali	217	0	5	125	80	6	1	0	0	0	0
El Marroc	2.620	33	92	758	746	443	271	153	109	15	0
Nigèria	1.240	16	17	482	606	113	4	1	1	0	0
Senegal	917	0	19	151	331	299	96	16	5	0	0
Altres	710	14	26	146	318	155	35	11	4	1	0
AMERICA DEL NORD											
Estats Units	289	38	50	48	62	36	27	11	12	4	1
Mèxic	342	33	31	82	98	63	18	9	5	2	1
Altres	46	1	6	9	16	9	0	1	3	1	0
AMERICA CENTRAL											
Cuba	740	21	52	102	262	153	66	41	27	11	5
Hondures	52	7	9	16	10	6	2	1	1	0	0
República Dominicana	195	7	42	58	37	33	13	3	2	0	0
Altres	324	14	51	87	70	47	37	16	2	0	0
AMERICA DEL SUD											
Argentina	3.829	290	342	1.028	991	571	395	131	59	18	4
Bolivia	2.229	196	181	794	698	282	66	11	1	0	0
Brasil	627	49	72	193	149	129	18	10	5	2	0
Colòmbia	4.458	303	527	1.173	1.408	765	212	53	12	5	0
Xile	401	22	24	77	122	91	43	14	4	3	1
Ecuador	8.904	898	1.179	2.636	2.554	1.219	329	67	19	3	0
Paraguai	131	8	7	43	26	26	16	5	0	0	0
Perú	595	19	40	121	181	122	65	35	10	1	1
Uruguai	1.214	129	126	268	314	230	88	37	18	4	0
Veneçuela	983	85	144	253	224	205	58	8	5	1	0
Altres	1	0	0	0	1	0	0	0	0	0	0
ASIA											
Xina	1.606	33	174	435	501	340	84	24	14	1	0
Filipines	66	0	1	19	10	17	10	6	0	3	0
Índia	629	4	15	231	247	94	31	5	2	0	0
Japó	65	6	4	8	18	19	7	3	0	0	0
Jordània	102	3	4	17	14	7	44	12	1	0	0
El Líban	131	8	5	13	44	21	25	11	4	0	0
Pakistan	1.944	16	41	723	796	298	60	8	0	2	0
Síria	255	13	6	31	59	58	62	21	5	0	0
Altres	393	11	24	79	91	99	58	22	3	6	0
OCEANIA											
	51	8	5	5	21	8	3	1	0	0	0
ALTRES											
	32	0	0	1	17	10	4	0	0	0	0

3.8 Població nascuda a l'estranger segons el país de naixement i edat. Dones**3.8 Población nacida en el extranjero según el país de nacimiento y edad. Mujeres**

	Total	0-9	10-19	20-29	30-39	40-49	50-59	60-69	70-79	80-89	90 i més
Total	46.232	2.978	4.189	12.697	12.680	7.460	3.436	1.484	842	400	66
EUROPA											
Alemanya	1.074	41	50	175	453	190	55	78	21	6	5
Armènia	298	21	47	54	70	63	28	11	3	1	0
Bèlgica	216	5	11	49	85	28	19	6	5	7	1
Bulgària	1.132	94	93	350	276	182	110	20	6	1	0
França	2.740	51	81	316	1.073	624	175	107	192	113	8
Itàlia	390	43	39	77	101	36	39	28	19	7	1
Països Baixos	183	14	13	28	84	16	16	8	2	2	0
Polònia	236	7	14	99	57	29	25	4	1	0	0
Portugal	271	14	20	47	44	57	50	20	9	7	3
Regne Unit	541	22	16	120	207	87	47	29	6	7	0
Romania	2.087	128	185	931	499	234	89	18	3	0	0
Rússia	495	25	47	148	132	76	42	16	3	6	0
Suïssa	386	8	19	59	214	66	9	8	1	1	1
Ucraïna	879	36	70	196	236	230	94	16	1	0	0
Altres	771	34	53	278	201	102	63	24	10	4	2
AFRICA											
Algèria	432	15	22	82	96	71	50	39	36	19	2
Camerun	48	2	5	17	16	4	3	1	0	0	0
Ghana	34	1	2	10	14	5	2	0	0	0	0
Guinea Conakry	177	17	32	40	53	15	10	5	3	2	0
Guinea Equatorial	831	33	128	181	232	124	73	40	19	1	0
Mali	8	0	0	6	2	0	0	0	0	0	0
El Marroc	1.878	32	74	330	365	361	313	205	148	47	3
Nigèria	641	11	19	478	113	17	3	0	0	0	0
Senegal	55	0	4	16	25	6	3	1	0	0	0
Altres	298	14	36	99	87	39	10	9	2	2	0
AMERICA DEL NORD											
Estats Units	289	38	39	43	71	38	36	8	4	11	1
Mèxic	392	29	35	99	113	64	26	12	7	4	3
Altres	57	4	1	10	29	3	5	4	1	0	0
AMERICA CENTRAL											
Cuba	801	17	55	127	237	119	100	62	46	34	4
Hondures	109	8	13	21	37	20	5	3	2	0	0
República Dominicana	391	11	52	73	113	92	36	9	2	3	0
Altres	229	20	24	52	38	48	25	12	6	2	2
AMERICA DEL SUD											
Argentina	3.456	257	316	920	721	485	436	156	96	48	21
Bolivia	2.962	220	230	1.113	779	444	136	30	7	1	2
Brasil	1.061	26	81	323	318	222	44	18	20	8	1
Colòmbia	5.451	327	541	1.523	1.558	953	378	120	35	15	1
Xile	418	25	28	80	102	84	53	26	12	7	1
Equador	9.280	908	1.185	2.928	2.411	1.253	432	128	30	5	0
Paraguai	200	8	7	78	51	33	18	4	0	1	0
Perú	656	18	39	159	197	100	76	40	14	13	0
Uruguai	1.079	100	116	252	245	183	91	57	28	5	2
Veneçuela	1.068	52	140	252	256	263	67	23	12	2	1
Altres	3	0	0	0	1	0	1	1	0	0	0
ASIA											
Xina	1.280	172	117	286	403	200	59	33	9	1	0
Filipines	140	3	4	19	21	46	29	8	8	2	0
Índia	86	8	7	15	22	20	8	4	2	0	0
Japó	83	9	8	11	34	14	3	4	0	0	0
Jordania	41	5	4	12	7	6	5	0	2	0	0
El Líban	58	1	5	12	21	7	6	3	2	1	0
Pakistan	123	20	18	27	32	14	6	6	0	0	0
Síria	104	5	12	21	28	18	6	8	3	3	0
Altres	244	12	27	48	67	54	19	11	4	1	1
OCEANIA											
	33	7	5	6	15	0	0	0	0	0	0
ALTRES	37	0	0	1	18	15	2	1	0	0	0

3.9 Estrangers segons edat i sexe en grups d'un any.

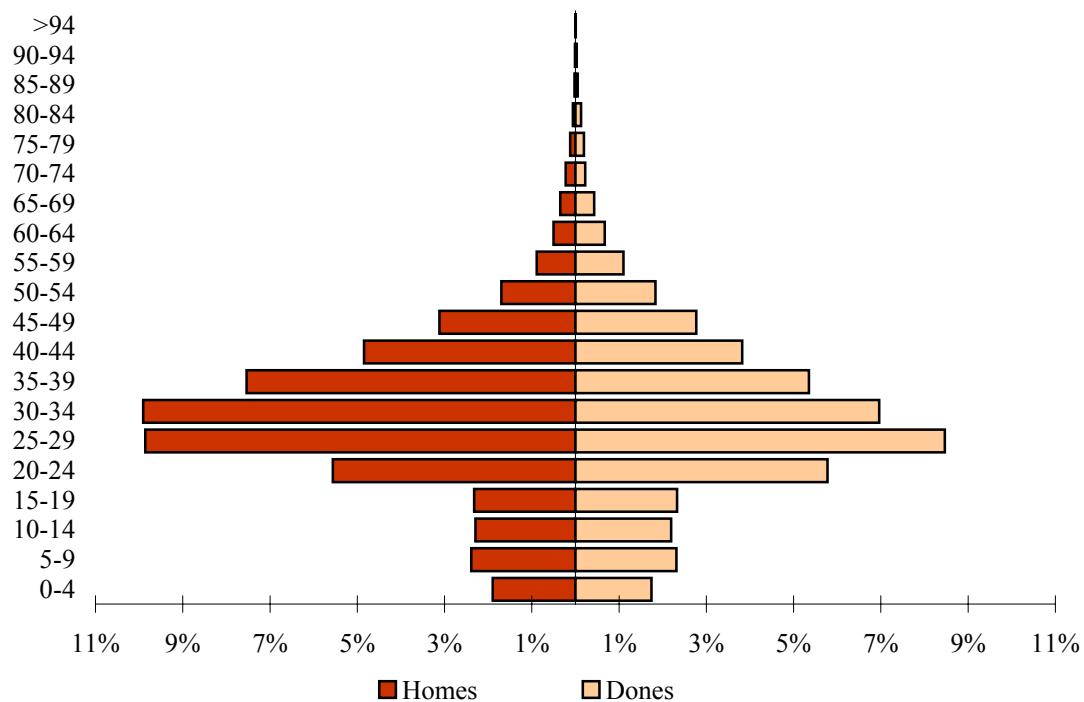
3.9 Extranjeros según edad y sexo en grupos de un año.

	Total	Homes	Dones		Total	Homes	Dones
Total	82.760	44.360	38.400				
0	755	386	369	50	703	335	368
1	518	292	226	51	636	306	330
2	514	268	246	52	573	280	293
3	566	298	268	53	493	233	260
4	657	324	333	54	519	252	267
5	797	396	401	55	407	191	216
6	742	392	350	56	374	162	212
7	736	364	372	57	331	149	182
8	811	406	405	58	276	108	168
9	805	417	388	59	258	126	132
10	715	363	352	60	210	92	118
11	782	404	378	61	229	93	136
12	742	373	369	62	191	88	103
13	753	388	365	63	185	75	110
14	722	370	352	64	157	67	90
15	783	379	404	65	144	56	88
16	706	354	352	66	139	67	72
17	688	343	345	67	134	64	70
18	792	389	403	68	124	59	65
19	878	455	423	69	100	41	59
20	1.172	560	612	70	84	43	41
21	1.467	711	756	71	78	41	37
22	1.944	923	1.021	72	74	41	33
23	2.205	1.129	1.076	73	66	23	43
24	2.596	1.279	1.317	74	67	36	31
25	2.856	1.498	1.358	75	68	24	44
26	3.016	1.601	1.415	76	56	20	36
27	3.108	1.656	1.452	77	47	21	26
28	3.090	1.681	1.409	78	55	20	35
29	3.097	1.725	1.372	79	37	16	21
30	3.078	1.805	1.273	80	39	12	27
31	2.830	1.625	1.205	81	30	12	18
32	2.815	1.677	1.138	82	30	9	21
33	2.646	1.552	1.094	83	26	10	16
34	2.592	1.541	1.051	84	31	7	24
35	2.436	1.427	1.009	85	13	1	12
36	2.352	1.392	960	86	15	5	10
37	2.079	1.211	868	87	16	7	9
38	2.034	1.168	866	88	9	2	7
39	1.764	1.039	725	89	8	3	5
40	1.712	973	739	90	7	1	6
41	1.548	874	674	91	8	2	6
42	1.470	840	630	92	9	1	8
43	1.213	656	557	93	5	2	3
44	1.232	668	564	94	4	3	1
45	1.151	625	526	95	1	1	0
46	1.081	587	494	96	3	2	1
47	909	473	436	97	0	0	0
48	914	482	432	98	2	0	2
49	816	412	404	99	2	0	2
				100 i més	2	0	2

3.10 Estrangers segons edat i sexe en grups de cinc anys.

3.10 Extranjeros según edad y sexo en grupos de cinco años.

	Total	%	Homes	%	Dones	%
Total	82.760	100,0	4.4360,0	53,6%	38.400	46,4%
0- 4	3.010	3,6%	1.568,0	1,9%	1.442	1,7%
5-9	3.891	4,7%	1.975,0	2,4%	1.916	2,3%
10-14	3.714	4,5%	1.898,0	2,3%	1.816	2,2%
15-19	3.847	4,6%	1.920,0	2,3%	1.927	2,3%
20-24	9.384	11,3%	4.602,0	5,6%	4.782	5,8%
25-29	15.167	18,3%	8.161,0	9,9%	7.006	8,5%
30-34	13.961	16,9%	8.200,0	9,9%	5.761	7,0%
35-39	10.665	12,9%	6.237,0	7,5%	4.428	5,4%
40-44	7.175	8,7%	4.011,0	4,8%	3.164	3,8%
45-49	4.871	5,9%	2.579,0	3,1%	2.292	2,8%
50-54	2.924	3,5%	1.406,0	1,7%	1.518	1,8%
55-59	1.646	2,0%	736,0	0,9%	910	1,1%
60-64	972	1,2%	415,0	0,5%	557	0,7%
65-69	641	0,8%	287,0	0,3%	354	0,4%
70-74	369	0,4%	184,0	0,2%	185	0,2%
75-79	263	0,3%	101,0	0,1%	162	0,2%
80-84	156	0,2%	50	0,1%	106	0,1%
85-89	61	0,1%	18	0,0%	43	0,1%
90-94	33	0,0%	9	0,0%	24	0,0%
95 i més	10	0,0%	3	0,0%	7	0,0%

ESTRANGERS SEGONS EDAT I SEXE

3.11 Estrangers segons nacionalitat i edat. Total

3.11 Extranjeros según nacionalidad y edad. Total

	Total	0-15	16-19	20-29	30-39	40-49	50-59	60-69	70-79	80-89	90 i més
Total	82.760	11.398	3.064	24.551	24.626	12.046	4.570	1.613	632	217	43
U.E. (25)											
Alemanya	1.021	87	13	204	294	176	110	100	31	2	4
Bèlgica	197	13	2	55	57	26	21	7	9	7	0
França	1.573	130	31	391	432	214	137	109	79	40	10
Itàlia	2.998	372	112	748	869	396	287	135	63	14	2
Països Baixos	252	20	3	51	88	46	24	11	8	1	0
Polònia	422	50	11	150	120	53	30	5	1	1	1
Portugal	567	60	16	138	158	100	62	21	6	4	2
Altres	1.808	135	22	515	580	287	150	69	28	19	3
RESTA D'EUROPA											
Armènia	712	116	46	142	178	140	61	20	8	1	0
Bulgària	2.516	307	76	763	710	417	203	29	11	0	0
Moldàvia	123	13	12	39	24	27	7	1	0	0	0
Romania	4.512	551	196	1.856	1.219	487	170	28	5	0	0
Rússia	701	103	40	197	187	107	46	14	4	3	0
Ucraïna	1.726	207	54	407	477	407	153	19	1	1	0
Altres	495	62	11	120	135	87	48	21	8	2	1
ÀFRICA											
Argèlia	1.825	161	20	403	904	243	59	22	11	2	0
Camerun	147	14	4	55	58	12	3	1	0	0	0
Ghana	373	12	29	137	160	29	6	0	0	0	0
Guinea Conakry	374	68	27	102	128	27	8	7	5	2	0
Guinea Equatorial	1.029	273	83	234	242	99	39	42	15	2	0
Mali	229	5	4	132	81	6	1	0	0	0	0
El Marroc	2.852	274	89	1.058	949	317	94	57	13	1	0
Nigèria	1.993	140	31	962	723	130	7	0	0	0	0
Senegal	947	28	15	166	350	279	88	16	5	0	0
Altres	875	104	22	217	350	149	26	6	1	0	0
AMÈRICA DEL NORD											
Estats Units	438	60	18	68	99	70	52	23	29	17	2
Mèxic	546	74	23	154	188	79	18	5	3	2	0
Altres	52	6	0	9	12	12	5	5	2	1	0
AMÈRICA CENTRAL											
Cuba	1.091	86	32	201	416	178	113	43	12	7	3
Hondures	141	24	10	34	43	21	4	3	2	0	0
República Dominicana	406	52	41	97	112	68	26	6	2	2	0
Altres	221	27	11	67	54	33	16	7	3	2	1
AMÈRICA DEL SUD											
Argentina	4.201	663	139	1.114	1.062	570	411	142	67	27	6
Bolívia	5.187	713	160	1.895	1.472	714	188	36	7	1	1
Brasil	1.215	132	63	434	378	145	40	19	3	1	0
Xile	559	63	14	120	184	114	37	15	6	5	1
Colòmbia	9.361	1.265	337	2.612	2.860	1.588	510	137	39	13	0
Equador	18.369	3.586	863	5.537	4.930	2.451	752	194	48	8	0
Perú	869	59	24	226	291	127	76	38	18	9	1
Uruguai	1.506	274	61	354	380	245	101	58	25	7	1
Veneçuela	1.130	181	58	320	281	175	67	28	14	3	3
Altres	280	17	3	113	73	49	19	6	0	0	0
ÀSIA											
Xina	2.991	524	155	712	892	517	125	46	18	2	0
Filipines	132	15	3	23	22	40	19	6	4	0	0
Índia	704	33	7	253	266	103	24	13	4	1	0
Japó	131	18	2	17	46	32	10	6	0	0	0
El Líban	114	14	4	19	45	12	10	6	3	1	0
Pakistan	2.033	81	34	742	815	299	56	5	0	1	0
Síria	225	45	4	48	73	34	5	7	7	2	0
Altres	545	73	29	133	137	103	43	19	4	3	1
OCEANIA											
	35	5	0	6	18	4	2	0	0	0	0
ALTRES SITUACIONS											
	11	3	0	1	4	2	1	0	0	0	0

3.11 Estrangers segons nacionalitat i edat. Homes

3.11 Extranjeros según nacionalidad y edad. Hombres

	Total	0-15	16-19	20-29	30-39	40-49	50-59	60-69	70-79	80-89	90 i més
Total	44.360	5.820	1.541	12.763	14.437	6.590	2.142	702	285	68	12
U.E. (25)											
Alemanya	532	34	6	92	169	95	60	57	19	0	0
Bèlgica	97	10	2	21	34	13	6	6	3	2	0
França	761	67	12	186	234	106	58	54	30	9	5
Itàlia	1.853	187	61	471	602	264	148	78	36	6	0
Països Baixos	137	12	2	26	48	29	10	5	4	1	0
Polònia	189	24	6	52	65	28	10	2	0	1	1
Portugal	337	27	8	84	109	57	34	12	5	0	1
Altres	962	72	8	213	345	180	83	39	15	6	1
RESTA D'EUROPA											
Armènia	407	57	27	90	109	80	31	7	5	1	0
Bulgària	1.374	145	39	412	435	235	93	10	5	0	0
Moldàvia	53	4	5	16	9	14	4	1	0	0	0
Romania	2.389	301	90	927	722	253	82	12	2	0	0
Rússia	262	65	21	53	56	44	19	2	1	1	0
Ucraïna	848	113	38	216	243	177	56	4	0	1	0
Altres	281	36	7	61	80	49	27	14	6	1	0
ÀFRICA											
Argèlia	1.508	91	9	323	814	207	45	11	6	2	0
Camerun	99	8	3	38	42	8	0	0	0	0	0
Ghana	333	4	28	127	146	24	4	0	0	0	0
Guinea Conakry	211	28	14	60	82	19	3	3	2	0	0
Guinea Equatorial	385	129	24	75	88	43	9	13	2	2	0
Mali	218	2	4	126	79	6	1	0	0	0	0
El Marroc	1.872	135	54	738	659	201	48	28	9	0	0
Nigèria	1.301	77	16	482	609	113	4	0	0	0	0
Senegal	889	18	13	150	326	275	87	15	5	0	0
Altres	638	56	8	135	285	126	24	4	0	0	0
AMÈRICA DEL NORD											
Estats Units	228	31	12	39	46	30	24	17	19	9	1
Mèxic	252	43	7	67	85	38	8	2	2	0	0
Altres	32	3	0	5	9	9	1	2	2	1	0
AMÈRICA CENTRAL											
Cuba	529	42	14	88	221	98	41	18	6	0	1
Hondures	45	10	4	14	9	5	1	1	1	0	0
República Dominicana	140	26	18	42	27	18	6	2	1	0	0
Altres	97	13	5	33	28	9	8	1	0	0	0
AMÈRICA DEL SUD											
Argentina	2.182	340	76	542	605	314	207	65	25	7	1
Bolívia	2.228	337	61	789	698	275	59	8	1	0	0
Brasil	417	78	29	152	103	36	10	7	2	0	0
Xile	271	27	7	59	100	57	17	2	1	1	0
Colòmbia	4.233	620	170	1.140	1.355	711	186	37	11	3	0
Equador	9.018	1.811	425	2.624	2.536	1.209	325	67	18	3	0
Perú	384	29	11	88	138	69	28	13	6	1	1
Uruguai	806	154	28	185	211	142	48	22	13	3	0
Veneçuela	530	105	31	156	122	70	32	9	4	1	0
Altres	101	7	1	40	26	20	5	2	0	0	0
ÀSIA											
Xina	1.746	296	87	429	496	334	73	21	9	1	0
Filipines	42	5	1	10	8	12	5	1	0	0	0
Índia	611	19	6	234	246	82	16	5	2	1	0
Japó	58	8	1	6	15	18	7	3	0	0	0
El Líban	71	10	2	9	33	7	5	3	2	0	0
Pakistan	1.907	38	25	718	784	286	51	4	0	1	0
Síria	136	26	0	27	51	25	2	1	4	0	0
Altres	331	36	15	90	81	65	28	12	1	3	0
OCEANIA											
	19	2	0	2	10	3	2	0	0	0	0
ALTRES SITUACIONS											
	10	2	0	1	4	2	1	0	0	0	0

3.11 Estrangers segons nacionalitat i edat. Dones

3.11 Extranjeros según nacionalidad y edad. Dones

	Total	0-15	16-19	20-29	30-39	40-49	50-59	60-69	70-79	80-89	90 i més
Total	38.400	5.578	1.523	11.788	10.189	5.456	2.428	911	347	149	31
U.E. (25)											
Alemanya	489	53	7	112	125	81	50	43	12	2	4
Bèlgica	100	3	0	34	23	13	15	1	6	5	0
França	812	63	19	205	198	108	79	55	49	31	5
Itàlia	1.145	185	51	277	267	132	139	57	27	8	2
Països Baixos	115	8	1	25	40	17	14	6	4	0	0
Polònia	233	26	5	98	55	25	20	3	1	0	0
Portugal	230	33	8	54	49	43	28	9	1	4	1
Altres	846	63	14	302	235	107	67	30	13	13	2
RESTA D'EUROPA											
Armènia	305	59	19	52	69	60	30	13	3	0	0
Bulgària	1.142	162	37	351	275	182	110	19	6	0	0
Moldàvia	70	9	7	23	15	13	3	0	0	0	0
Romania	2.123	250	106	929	497	234	88	16	3	0	0
Rússia	439	38	19	144	131	63	27	12	3	2	0
Ucraïna	878	94	16	191	234	230	97	15	1	0	0
Altres	214	26	4	59	55	38	21	7	2	1	1
ÀFRICA											
Argèlia	317	70	11	80	90	36	14	11	5	0	0
Camerun	48	6	1	17	16	4	3	1	0	0	0
Ghana	40	8	1	10	14	5	2	0	0	0	0
Guinea Conakry	163	40	13	42	46	8	5	4	3	2	0
Guinea Equatorial	644	144	59	159	154	56	30	29	13	0	0
Mali	11	3	0	6	2	0	0	0	0	0	0
El Marroc	980	139	35	320	290	116	46	29	4	1	0
Nigèria	692	63	15	480	114	17	3	0	0	0	0
Senegal	58	10	2	16	24	4	1	1	0	0	0
Altres	237	48	14	82	65	23	2	2	1	0	0
AMÈRICA DEL NORD											
Estats Units	210	29	6	29	53	40	28	6	10	8	1
Mèxic	294	31	16	87	103	41	10	3	1	2	0
Altres	20	3	0	4	3	3	4	3	0	0	0
AMÈRICA CENTRAL											
Cuba	562	44	18	113	195	80	72	25	6	7	2
Hondures	96	14	6	20	34	16	3	2	1	0	0
República Dominicana	266	26	23	55	85	50	20	4	1	2	0
Altres	124	14	6	34	26	24	8	6	3	2	1
AMÈRICA DEL SUD											
Argentina	2.019	323	63	572	457	256	204	77	42	20	5
Bolívia	2.959	376	99	1.106	774	439	129	28	6	1	1
Brasil	798	54	34	282	275	109	30	12	1	1	0
Xile	288	36	7	61	84	57	20	13	5	4	1
Colòmbia	5.128	645	167	1.472	1.505	877	324	100	28	10	0
Equador	9.351	1.775	438	2.913	2.394	1.242	427	127	30	5	0
Perú	485	30	13	138	153	58	48	25	12	8	0
Uruguai	700	120	33	169	169	103	53	36	12	4	1
Veneçuela	600	76	27	164	159	105	35	19	10	2	3
Altres	179	10	2	73	47	29	14	4	0	0	0
ÀSIA											
Xina	1.245	228	68	283	396	183	52	25	9	1	0
Filipines	90	10	2	13	14	28	14	5	4	0	0
Índia	93	14	1	19	20	21	8	8	2	0	0
Japó	73	10	1	11	31	14	3	3	0	0	0
El Líban	43	4	2	10	12	5	5	3	1	1	0
Pakistan	126	43	9	24	31	13	5	1	0	0	0
Síria	89	19	4	21	22	9	3	6	3	2	0
Altres	214	37	14	43	56	38	15	7	3	0	1
OCEANIA											
	16	3	0	4	8	1	0	0	0	0	0
ALTRES SITUACIONS											
	1	1	0	0	0	0	0	0	0	0	0

3.12 Població que viu en col·lectius segons edat i sexe en grups d'un any.

3.12 Población que vive en colectivos según edad y sexo en grupos de un año.

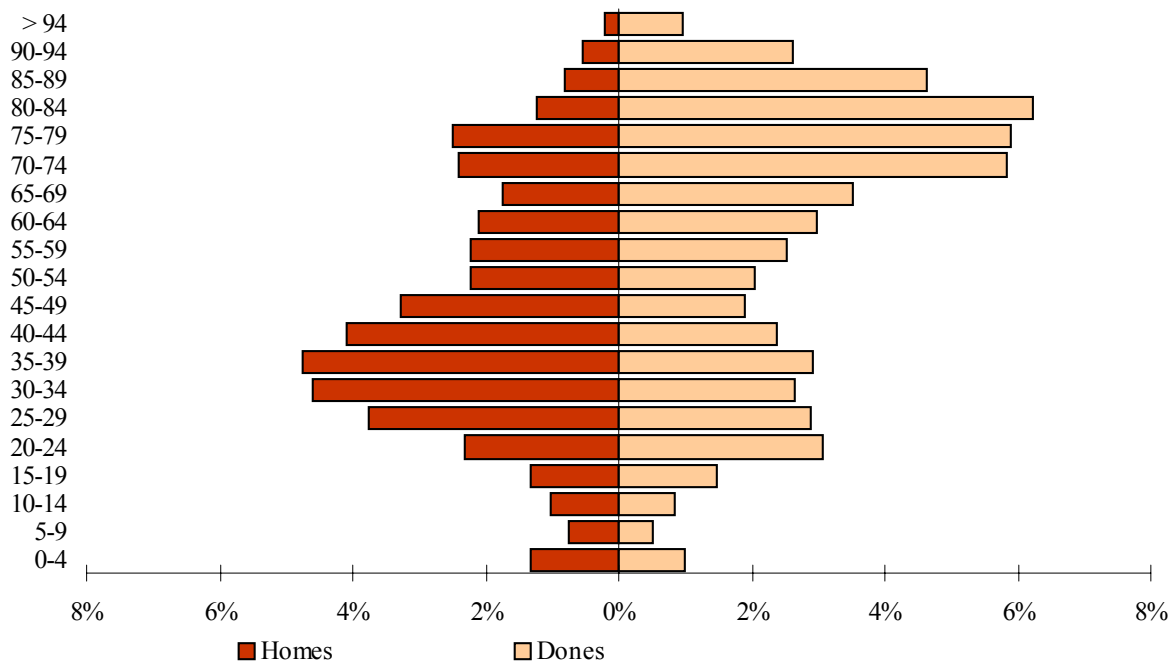
	Total	Homes	Dones
Total	4.216	1.821	2.395
0	35	17	18
1	17	10	7
2	19	13	6
3	16	7	9
4	11	9	2
5	11	6	5
6	7	5	2
7	9	1	8
8	16	10	6
9	11	10	1
10	10	4	6
11	18	8	10
12	19	14	5
13	13	6	7
14	19	11	8
15	21	14	7
16	18	6	12
17	21	13	8
18	27	12	15
19	31	11	20
20	35	12	23
21	43	14	29
22	44	19	25
23	52	27	25
24	52	25	27
25	49	32	17
26	65	36	29
27	60	32	28
28	41	18	23
29	65	40	25
30	46	30	16
31	57	35	22
32	66	41	25
33	64	36	28
34	72	52	20
35	64	41	23
36	65	42	23
37	69	40	29
38	73	46	27
39	52	31	21
40	62	35	27
41	59	41	18
42	54	40	14
43	50	27	23
44	48	30	18
45	41	28	13
46	38	24	14
47	54	40	14
48	37	19	18
49	48	27	21

	Total	Homes	Dones
50	35	19	16
51	37	19	18
52	35	17	18
53	35	18	17
54	38	21	17
55	36	19	17
56	47	26	21
57	31	12	19
58	45	17	28
59	42	20	22
60	33	18	15
61	37	15	22
62	40	14	26
63	37	19	18
64	67	23	44
65	32	12	20
66	40	11	29
67	52	21	31
68	51	14	37
69	46	15	31
70	80	24	56
71	74	19	55
72	55	10	45
73	80	30	50
74	58	18	40
75	86	30	56
76	59	16	43
77	75	21	54
78	77	23	54
79	57	15	42
80	60	8	52
81	63	12	51
82	58	8	50
83	61	14	47
84	72	10	62
85	50	10	40
86	41	9	32
87	57	6	51
88	33	7	26
89	48	2	46
90	35	8	27
91	34	5	29
92	26	5	21
93	22	2	20
94	16	3	13
95	17	2	15
96	8	3	5
97	6	0	6
98	5	1	4
99	2	1	1
100 i més	11	2	9

3.13 Població que viu en col·lectius segons edat i sexe en grups de cinc anys.

3.13 Población que vive en colectivos según edad y sexo en grupos de cinco años

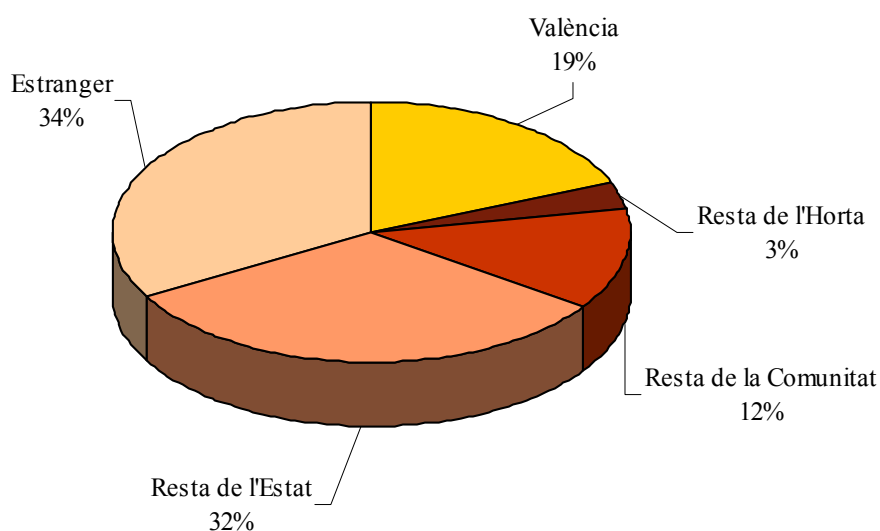
	Total	%	Homes	%	Dones	%
Total	4.216	100	1.821	43,19	2.395	56,81
0- 4	98	2,32	56	1,33	42	1,00
5- 9	54	1,28	32	0,76	22	0,52
10-14	79	1,87	43	1,02	36	0,85
15-19	118	2,80	56	1,33	62	1,47
20-24	226	5,36	97	2,30	129	3,06
25-29	280	6,64	158	3,75	122	2,89
30-34	305	7,23	194	4,60	111	2,63
35-39	323	7,66	200	4,74	123	2,92
40-44	273	6,48	173	4,10	100	2,37
45-49	218	5,17	138	3,27	80	1,90
50-54	180	4,27	94	2,23	86	2,04
55-59	201	4,77	94	2,23	107	2,54
60-64	214	5,08	89	2,11	125	2,96
65-69	221	5,24	73	1,73	148	3,51
70-74	347	8,23	101	2,40	246	5,83
75-79	354	8,40	105	2,49	249	5,91
80-84	314	7,45	52	1,23	262	6,21
85-89	229	5,43	34	0,81	195	4,63
90-94	133	3,15	23	0,55	110	2,61
95 i més	49	1,16	9	0,21	40	0,95

POBLACIÓ QUE VIU EN COL·LECTIUS SEGONS EDAT I SEXE

3.14 Població que viu en col·lectius segons lloc de naixement, edat i sexe.

3.14 Población que vive en colectivos según lugar de nacimiento, edad y sexo.

	Total	0-15	16-19	20-29	30-39	40-49	50-59	60-69	70-79	80-89	90 i més
Total	4.216	252	97	506	628	491	381	435	701	543	182
Homes	1.821	145	42	255	394	311	188	162	206	86	32
Dones	2.395	107	55	251	234	180	193	273	495	457	150
VALÈNCIA											
Total	798	124	17	46	44	69	57	54	147	168	72
Homes	295	69	6	26	14	42	27	25	44	24	18
Dones	503	55	11	20	30	27	30	29	103	144	54
RESTA DE L'HORTA											
Total	137	2	1	2	9	12	15	20	53	16	7
Homes	44	0	0	2	4	8	6	5	17	2	0
Dones	93	2	1	0	5	4	9	15	36	14	7
RESTA DE LA COMUNITAT											
Total	524	13	6	14	35	36	37	78	155	112	38
Homes	172	9	1	5	14	18	14	32	51	25	3
Dones	352	4	5	9	21	18	23	46	104	87	35
RESTA DE L'ESTAT											
Total	1.350	22	12	60	89	106	175	254	335	236	61
Homes	445	13	5	22	42	64	79	87	91	31	11
Dones	905	9	7	38	47	42	96	167	244	205	50
ESTRANGER											
Total	1.407	91	61	384	451	268	97	29	11	11	4
Homes	865	54	30	200	320	179	62	13	3	4	0
Dones	542	37	31	184	131	89	35	16	8	7	4

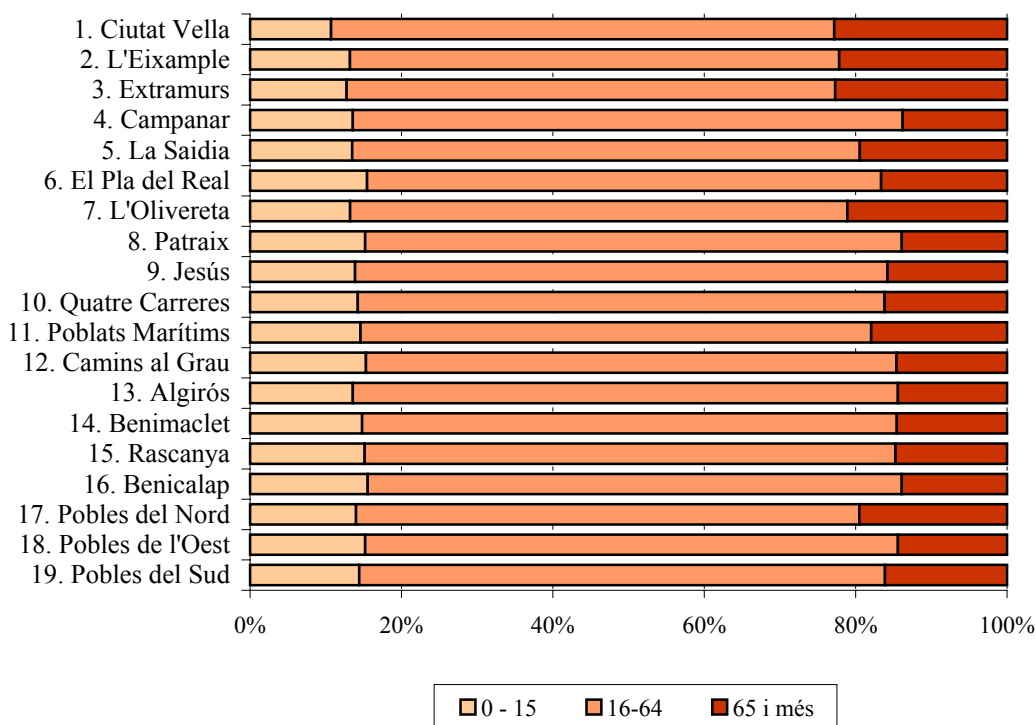
POBLACIÓ QUE VIU EN COL·LECTIUS SEGONS LLOC DE NAIXEMENT

4. CLASSIFICACIONS DE LA POBLACIÓ DELS DISTRICTES

4.1 Població segons edat en tres grups. Total

4.1 Población según edad en tres grupos. Total

	Total	0-15	16-64	65 i més
Valencia	797.291	112.941	548.678	135.672
1. Ciutat Vella	25.184	2.695	16.740	5.749
2. L'Eixample	45.110	5.951	29.150	10.009
3. Extramurs	50.540	6.445	32.622	11.473
4. Campanar	33.869	4.596	24.603	4.670
5. La Saldia	49.783	6.712	33.386	9.685
6. El Pla del Real	31.522	4.872	21.402	5.248
7. L'Olivereta	49.724	6.566	32.667	10.491
8. Patraix	59.275	9.006	42.020	8.249
9. Jesús	52.800	7.327	37.135	8.338
10. Quatre Carreres	74.305	10.573	51.714	12.018
11. Poblat Marítims	59.274	8.648	39.985	10.641
12. Camins al Grau	61.815	9.458	43.327	9.030
13. Algirós	41.812	5.678	30.103	6.031
14. Benimaclet	31.053	4.594	21.934	4.525
15. Rascanya	50.150	7.587	35.173	7.390
16. Benicalap	41.585	6.459	29.338	5.788
17. Pobles del Nord	5.909	827	3.929	1.153
18. Pobles de l'Oest	13.503	2.052	9.505	1.946
19. Pobles del Sud	20.078	2.895	13.945	3.238

POBLACIÓ SEGONS EDAT EN TRES GRUPS

4.1 Població segons edat en tres grups. Homes

4.1 Población según edad en tres grupos. Hombres

	Total	0-15	16-64	65 i més
Homes	382.989	57.938	272.026	53.025
1. Ciutat Vella	11.862	1.417	8.411	2.034
2. L'Eixample	20.600	3.035	14.113	3.452
3. Extramurs	23.055	3.269	15.685	4.101
4. Campanar	16.324	2.347	12.100	1.877
5. La Saldia	23.437	3.450	16.262	3.725
6. El Pla del Real	14.771	2.436	10.246	2.089
7. L'Olivereta	23.476	3.341	16.115	4.020
8. Patraix	28.714	4.679	20.711	3.324
9. Jesús	25.788	3.780	18.600	3.408
10. Quatre Carreres	36.040	5.454	25.808	4.778
11. Poblat Marítims	28.693	4.393	20.178	4.122
12. Camins al Grau	30.183	4.902	21.675	3.606
13. Algirós	20.224	2.933	14.824	2.467
14. Benimaclet	14.966	2.306	10.828	1.832
15. Rascanya	24.856	3.916	17.846	3.094
16. Benicalap	20.528	3.338	14.759	2.431
17. Pobles del Nord	2.834	424	1.952	458
18. Pobles de l'Oest	6.683	1.052	4.815	816
19. Pobles del Sud	9.955	1.466	7.098	1.391

4.1 Població segons edat en tres grups. Dones

4.1 Población según edad en tres grupos. Mujeres

	Total	0-15	16-64	65 i més
Dones	414.302	55.003	276.652	82.647
1. Ciutat Vella	13.322	1.278	8.329	3.715
2. L'Eixample	24.510	2.916	15.037	6.557
3. Extramurs	27.485	3.176	16.937	7.372
4. Campanar	17.545	2.249	12.503	2.793
5. La Saldia	26.346	3.262	17.124	5.960
6. El Pla del Real	16.751	2.436	11.156	3.159
7. L'Olivereta	26.248	3.225	16.552	6.471
8. Patraix	30.561	4.327	21.309	4.925
9. Jesús	27.012	3.547	18.535	4.930
10. Quatre Carreres	38.265	5.119	25.906	7.240
11. Poblat Marítims	30.581	4.255	19.807	6.519
12. Camins al Grau	31.632	4.556	21.652	5.424
13. Algirós	21.588	2.745	15.279	3.564
14. Benimaclet	16.087	2.288	11.106	2.693
15. Rascanya	25.294	3.671	17.327	4.296
16. Benicalap	21.057	3.121	14.579	3.357
17. Pobles del Nord	3.075	403	1.977	695
18. Pobles de l'Oest	6.820	1.000	4.690	1.130
19. Pobles del Sud	10.123	1.429	6.847	1.847

4.2 Població segons edat en grups de cinc anys. Total

4.2 Población según edad en grupos de cinco años. Total

	Total	0-4	5-9	10-14	15-19	20-24	25-29	30-34	35-39	40-44	45-49
València	797.291	37.383	33.553	34.802	37.806	53.115	72.051	71.276	67.530	61.857	55.317
1. Ciutat Vella	25.184	968	765	799	887	1.400	2.163	2.500	2.085	1.879	1.613
2. L'Eixample	45.110	2.155	1.823	1.636	1.814	2.456	3.513	3.891	3.868	3.463	2.965
3. Extramurs	50.540	2.151	1.970	1.922	2.102	2.797	4.042	4.187	4.123	3.827	3.463
4. Campanar	33.869	1.455	1.299	1.493	1.909	2.518	3.191	3.071	2.478	2.484	2.551
5. La Saldia	49.783	2.122	1.991	2.167	2.228	3.179	4.552	4.363	4.056	3.648	3.281
6. El Pla del Real	31.522	1.568	1.512	1.492	1.526	2.074	2.858	2.574	2.339	2.317	2.071
7. L'Olivereta	49.724	2.157	1.946	2.092	2.104	2.951	4.226	4.382	4.177	3.944	3.117
8. Patraix	59.275	2.951	2.780	2.689	3.080	4.131	5.215	5.024	5.412	5.095	4.460
9. Jesús	52.800	2.307	2.149	2.368	2.673	3.710	4.980	4.656	4.334	4.250	3.966
10. Quatre Carreres	74.305	3.611	3.159	3.187	3.476	4.912	6.821	7.161	6.683	5.650	4.789
11. Poblat Marítims	59.274	2.839	2.594	2.653	2.864	4.098	5.325	5.068	4.903	4.537	4.153
12. Camins al Grau	61.815	3.467	2.756	2.703	2.811	4.095	5.676	6.281	5.996	4.942	4.278
13. Algirós	41.812	1.684	1.654	1.942	2.096	3.237	4.229	3.404	2.950	3.280	3.215
14. Benimaclet	31.053	1.309	1.385	1.533	1.717	2.347	2.842	2.498	2.413	2.501	2.396
15. Rascanya	50.150	2.523	2.271	2.309	2.464	3.548	4.938	5.047	4.584	3.764	3.334
16. Benicalap	41.585	2.238	1.879	1.934	2.042	2.956	3.923	3.859	3.918	3.257	2.750
17. Pobles del Nord	5.909	251	237	282	286	370	446	451	457	471	415
18. Pobles de l'Oest	13.503	742	551	620	685	961	1.356	1.319	1.121	997	975
19. Pobles del Sud	20.078	885	832	981	1.042	1.375	1.755	1.540	1.633	1.551	1.525

	50-54	55-59	60-64	65-69	70-74	75-79	80-84	85-89	90-94	95 i més
València	48.462	47.368	41.099	35.124	35.638	29.650	20.498	9.825	3.929	1.008
1. Ciutat Vella	1.496	1.482	1.398	1.139	1.422	1.275	1.005	576	260	72
2. L'Eixample	2.578	2.527	2.412	2.111	2.362	2.291	1.696	975	435	139
3. Extramurs	2.856	2.902	2.725	2.532	2.885	2.565	1.972	977	433	109
4. Campanar	2.415	2.434	1.901	1.310	1.204	997	658	338	132	31
5. La Saldia	2.732	3.008	2.771	2.454	2.507	2.136	1.501	724	283	80
6. El Pla del Real	1.946	2.113	1.884	1.418	1.315	1.127	781	403	166	38
7. L'Olivereta	2.616	2.742	2.779	2.612	2.870	2.405	1.558	694	278	74
8. Patraix	4.098	3.390	2.701	2.187	2.183	1.838	1.257	529	213	42
9. Jesús	3.329	3.146	2.594	2.330	2.169	1.825	1.239	530	198	47
10. Quatre Carreres	4.269	4.507	4.062	3.433	3.257	2.485	1.638	804	321	80
11. Poblat Marítims	3.459	3.264	2.876	2.663	2.878	2.381	1.639	732	286	62
12. Camins al Grau	3.563	3.311	2.906	2.506	2.427	1.874	1.339	596	228	60
13. Algirós	2.984	2.998	2.108	1.662	1.600	1.307	906	381	145	30
14. Benimaclet	2.199	1.891	1.497	1.245	1.225	960	652	316	98	29
15. Rascanya	2.762	2.795	2.421	2.203	2.103	1.527	932	428	145	52
16. Benicalap	2.568	2.436	2.037	1.633	1.563	1.258	793	374	138	29
17. Pobles del Nord	382	388	320	265	304	239	185	116	39	5
18. Pobles de l'Oest	793	800	637	554	513	424	269	117	57	12
19. Pobles del Sud	1.417	1.234	1.070	867	851	736	478	215	74	17

4.2 Població segons edat en grups de cinc anys. Homes

4.2 Población según edad en grupos de cinco años. Hombres

	Total	0-4	5-9	10-14	15-19	20-24	25-29	30-34	35-39	40-44	45-49
Homes	382.989	19.181	17.202	17.911	19.404	26.867	37.248	36.909	34.330	30.710	26.772
1. Ciutat Vella	11.862	510	399	427	429	695	1.178	1.310	1.100	975	781
2. L'Eixample	20.600	1.099	922	840	941	1.256	1.789	1.974	1.927	1.695	1.392
3. Extramurs	23.055	1.099	986	992	1.065	1.443	2.056	2.063	2.089	1.847	1.620
4. Campanar	16.324	731	682	760	979	1.344	1.626	1.561	1.220	1.162	1.198
5. La Sàidia	23.437	1.112	1.005	1.102	1.140	1.544	2.342	2.209	2.054	1.774	1.619
6. El Pla del Real	14.771	770	763	755	794	1.028	1.463	1.282	1.126	1.074	988
7. L'Olivereta	23.476	1.090	978	1.073	1.051	1.476	2.199	2.307	2.105	1.995	1.517
8. Patraix	28.714	1.544	1.438	1.396	1.615	2.089	2.658	2.509	2.737	2.525	2.076
9. Jesús	25.788	1.176	1.089	1.258	1.387	1.918	2.556	2.466	2.172	2.120	1.944
10. Quatre Carreres	36.040	1.852	1.621	1.641	1.791	2.440	3.526	3.752	3.441	2.891	2.359
11. Poblat Marítims	28.693	1.451	1.344	1.324	1.427	2.127	2.767	2.697	2.570	2.272	2.055
12. Camins al Grau	30.183	1.809	1.416	1.422	1.435	2.108	2.914	3.261	3.085	2.470	2.126
13. Algirós	20.224	877	851	1.010	1.077	1.602	2.224	1.805	1.493	1.550	1.486
14. Benimaclet	14.966	629	710	783	903	1.182	1.482	1.320	1.190	1.192	1.133
15. Rascanya	24.856	1.302	1.186	1.190	1.254	1.751	2.570	2.712	2.385	1.956	1.679
16. Benicalap	20.528	1.185	958	991	1.053	1.489	2.039	1.983	2.005	1.701	1.340
17. Pobles del Nord	2.834	134	136	124	153	179	241	222	216	244	198
18. Pobles de l'Oest	6.683	384	288	313	354	481	704	680	599	496	491
19. Pobles del Sud	9.955	427	430	510	556	715	914	796	816	771	770

	50-54	55-59	60-64	65-69	70-74	75-79	80-84	85-89	90-94	95 i més
Homes	22.528	22.059	18.843	15.573	15.044	11.362	6.971	2.821	1.024	230
1. Ciutat Vella	702	705	617	485	584	449	287	157	52	20
2. L'Eixample	1.182	1.109	1.022	895	900	807	498	240	87	25
3. Extramurs	1.289	1.265	1.140	1.037	1.128	907	609	282	113	25
4. Campanar	1.095	1.163	926	598	506	427	216	94	29	7
5. La Sàidia	1.247	1.310	1.254	1.059	1.027	820	515	205	81	18
6. El Pla del Real	828	928	883	628	559	460	277	111	43	11
7. L'Olivereta	1.196	1.238	1.231	1.110	1.176	897	551	189	73	24
8. Patraix	1.890	1.639	1.274	987	915	723	458	166	67	8
9. Jesús	1.618	1.482	1.194	1.077	973	706	429	149	63	11
10. Quatre Carreres	1.969	2.097	1.882	1.522	1.419	939	560	234	85	19
11. Poblat Marítims	1.683	1.537	1.317	1.156	1.216	914	556	199	72	9
12. Camins al Grau	1.667	1.548	1.316	1.129	1.058	716	456	173	57	17
13. Algirós	1.324	1.448	1.010	757	693	526	321	129	39	2
14. Benimaclet	1.017	909	684	558	549	373	224	100	21	7
15. Rascanya	1.323	1.298	1.156	1.019	915	623	342	141	42	12
16. Benicalap	1.234	1.168	951	748	675	512	323	115	50	8
17. Pobles del Nord	183	194	152	124	146	86	56	35	10	1
18. Pobles de l'Oest	390	383	304	268	231	157	104	37	17	2
19. Pobles del Sud	691	638	530	416	374	320	189	65	23	4

4.2 Població segons edat en grups de cinc anys. Dones

4.2 Población según edad en grupos de cinco años. Mujeres

	Total	0-4	5-9	10-14	15-19	20-24	25-29	30-34	35-39	40-44	45-49
Dones	414.302	18.202	16.351	16.891	18.402	26.248	34.803	34.367	33.200	31.147	28.545
1. Ciutat Vella	13.322	458	366	372	458	705	985	1.190	985	904	832
2. L'Eixample	24.510	1.056	901	796	873	1.200	1.724	1.917	1.941	1.768	1.573
3. Extramurs	27.485	1.052	984	930	1.037	1.354	1.986	2.124	2.034	1.980	1.843
4. Campanar	17.545	724	617	733	930	1.174	1.565	1.510	1.258	1.322	1.353
5. La Sàidia	26.346	1.010	986	1.065	1.088	1.635	2.210	2.154	2.002	1.874	1.662
6. El Pla del Real	16.751	798	749	737	732	1.046	1.395	1.292	1.213	1.243	1.083
7. L'Olivereta	26.248	1.067	968	1.019	1.053	1.475	2.027	2.075	2.072	1.949	1.600
8. Patraix	30.561	1.407	1.342	1.293	1.465	2.042	2.557	2.515	2.675	2.570	2.384
9. Jesús	27.012	1.131	1.060	1.110	1.286	1.792	2.424	2.190	2.162	2.130	2.022
10. Quatre Carreres	38.265	1.759	1.538	1.546	1.685	2.472	3.295	3.409	3.242	2.759	2.430
11. Poblat Marítims	30.581	1.388	1.250	1.329	1.437	1.971	2.558	2.371	2.333	2.265	2.098
12. Camins al Grau	31.632	1.658	1.340	1.281	1.376	1.987	2.762	3.020	2.911	2.472	2.152
13. Algirós	21.588	807	803	932	1.019	1.635	2.005	1.599	1.457	1.730	1.729
14. Benimaclet	16.087	680	675	750	814	1.165	1.360	1.178	1.223	1.309	1.263
15. Rascanya	25.294	1.221	1.085	1.119	1.210	1.797	2.368	2.335	2.199	1.808	1.655
16. Benicalap	21.057	1.053	921	943	989	1.467	1.884	1.876	1.913	1.556	1.410
17. Pobles del Nord	3.075	117	101	158	133	191	205	229	241	227	217
18. Pobles de l'Oest	6.820	358	263	307	331	480	652	639	522	501	484
19. Pobles del Sud	10.123	458	402	471	486	660	841	744	817	780	755

	50-54	55-59	60-64	65-69	70-74	75-79	80-84	85-89	90-94	95 i més
Dones	25.934	25.309	22.256	19.551	20.594	18.288	13.527	7.004	2.905	778
1. Ciutat Vella	794	777	781	654	838	826	718	419	208	52
2. L'Eixample	1.396	1.418	1.390	1.216	1.462	1.484	1.198	735	348	114
3. Extramurs	1.567	1.637	1.585	1.495	1.757	1.658	1.363	695	320	84
4. Campanar	1.320	1.271	975	712	698	570	442	244	103	24
5. La Sàidia	1.485	1.698	1.517	1.395	1.480	1.316	986	519	202	62
6. El Pla del Real	1.118	1.185	1.001	790	756	667	504	292	123	27
7. L'Olivereta	1.420	1.504	1.548	1.502	1.694	1.508	1.007	505	205	50
8. Patraix	2.208	1.751	1.427	1.200	1.268	1.115	799	363	146	34
9. Jesús	1.711	1.664	1.400	1.253	1.196	1.119	810	381	135	36
10. Quatre Carreres	2.300	2.410	2.180	1.911	1.838	1.546	1.078	570	236	61
11. Poblat Marítims	1.776	1.727	1.559	1.507	1.662	1.467	1.083	533	214	53
12. Camins al Grau	1.896	1.763	1.590	1.377	1.369	1.158	883	423	171	43
13. Algirós	1.660	1.550	1.098	905	907	781	585	252	106	28
14. Benimaclet	1.182	982	813	687	676	587	428	216	77	22
15. Rascanya	1.439	1.497	1.265	1.184	1.188	904	590	287	103	40
16. Benicalap	1.334	1.268	1.086	885	888	746	470	259	88	21
17. Pobles del Nord	199	194	168	141	158	153	129	81	29	4
18. Pobles de l'Oest	403	417	333	286	282	267	165	80	40	10
19. Pobles del Sud	726	596	540	451	477	416	289	150	51	13

4.3 Població de menys de 20 anys segons edat. Total

4.3 Población de menos de 20 años según edad. Total

	Total	0	1	2	3	4	5	6	7	8	9
València	143.544	7.827	7.671	7.417	7.239	7.229	7.030	6.520	6.766	6.609	6.628
1. Ciutat Vella	3.419	224	229	177	169	169	167	130	167	155	146
2. L'Eixample	7.428	454	414	403	470	414	379	370	378	310	386
3. Extramurs	8.145	381	443	456	427	444	430	382	408	360	390
4. Campanar	6.156	334	292	295	273	261	273	236	261	275	254
5. La Saldia	8.508	445	409	413	429	426	413	405	367	421	385
6. El Pla del Real	6.098	294	297	314	336	327	306	301	294	326	285
7. L'Olivereta	8.299	476	427	431	426	397	409	341	412	392	392
8. Patraix	11.500	568	608	584	596	595	625	541	551	535	528
9. Jesús	9.497	483	471	450	416	487	407	391	434	438	479
10. Quatre Carreres	13.433	792	709	753	684	673	675	643	632	630	579
11. Poblat Marítims	10.950	591	599	540	552	557	564	482	526	513	509
12. Camins al Grau	11.737	759	737	709	653	609	594	548	542	546	526
13. Algirós	7.376	318	349	324	338	355	330	310	344	313	357
14. Benimaclet	5.944	271	265	252	253	268	249	293	302	257	284
15. Rascanya	9.567	548	572	498	446	459	493	460	438	486	394
16. Benicalap	8.093	474	457	431	456	420	396	379	383	334	387
17. Pobles del Nord	1.056	60	56	43	40	52	56	33	49	52	47
18. Pobles de l'Oest	2.598	164	143	157	137	141	113	97	106	108	127
19. Pobles del Sud	3.740	191	194	187	138	175	151	178	172	158	173

	10	11	12	13	14	15	16	17	18	19
València	6.597	7.065	7.169	6.916	7.055	7.203	7.075	7.413	7.817	8.298
1. Ciutat Vella	135	165	159	175	165	163	159	168	182	215
2. L'Eixample	338	334	332	326	306	337	357	367	353	400
3. Extramurs	383	401	384	394	360	402	395	447	422	436
4. Campanar	257	281	319	311	325	349	368	373	381	438
5. La Saldia	425	447	430	419	446	432	418	436	455	487
6. El Pla del Real	275	299	317	297	304	300	289	289	338	310
7. L'Olivereta	373	423	445	426	425	371	389	436	417	491
8. Patraix	488	535	575	576	515	586	613	566	645	670
9. Jesús	443	472	504	455	494	503	480	576	546	568
10. Quatre Carreres	614	664	666	588	655	616	646	686	731	797
11. Poblat Marítims	513	580	550	457	553	562	506	585	616	595
12. Camins al Grau	530	579	546	505	543	532	538	547	544	650
13. Algirós	376	351	383	401	431	398	398	380	447	473
14. Benimaclet	309	299	321	311	293	367	308	314	340	388
15. Rascanya	443	459	450	500	457	484	456	468	544	512
16. Benicalap	357	403	390	399	385	408	355	385	434	460
17. Pobles del Nord	39	51	66	69	57	57	67	49	66	47
18. Pobles de l'Oest	116	119	126	123	136	139	120	141	143	142
19. Pobles del Sud	183	203	206	184	205	197	213	200	213	219

4.3 Població de menys de 20 anys segons edat. Homes

4.3 Población de menos de 20 años según edad. Hombres

	Total	0	1	2	3	4	5	6	7	8	9
Homes	73.698	4.017	3.858	3.863	3.710	3.733	3.574	3.344	3.499	3.437	3.348
1. Ciutat Vella	1.765	113	117	100	91	89	87	65	85	88	74
2. L'Eixample	3.802	240	199	223	235	202	197	175	192	167	191
3. Extramurs	4.142	209	225	228	240	197	206	195	204	187	194
4. Campanar	3.152	181	147	142	137	124	140	130	143	143	126
5. La Saldia	4.359	239	215	232	213	213	205	210	193	203	194
6. El Pla del Real	3.082	155	121	159	166	169	173	143	145	176	126
7. L'Olivereta	4.192	237	219	213	229	192	202	171	224	188	193
8. Patraix	5.993	285	306	299	314	340	328	292	265	273	280
9. Jesús	4.910	230	247	230	217	252	178	194	240	221	256
10. Quatre Carreres	6.905	399	374	396	338	345	361	304	333	330	293
11. Poblat Marítims	5.546	296	286	291	273	305	282	267	265	259	271
12. Camins al Grau	6.082	393	385	387	322	322	311	298	274	287	246
13. Algirós	3.815	176	168	161	171	201	159	161	182	165	184
14. Benimaclet	3.025	116	127	122	129	135	125	150	149	141	145
15. Rascanya	4.932	282	291	255	248	226	257	238	231	260	200
16. Benicalap	4.187	251	236	231	235	232	191	184	211	168	204
17. Pobles del Nord	547	39	27	21	20	27	33	16	20	36	31
18. Pobles de l'Oest	1.339	78	80	77	74	75	67	53	54	59	55
19. Pobles del Sud	1.923	98	88	96	58	87	72	98	89	86	85

	10	11	12	13	14	15	16	17	18	19
Homes	3.390	3.670	3.693	3.568	3.590	3.644	3.667	3.892	3.935	4.266
1. Ciutat Vella	80	91	81	97	78	81	77	85	80	106
2. L'Eixample	180	184	170	170	136	174	185	192	178	212
3. Extramurs	205	208	195	191	193	192	212	238	212	211
4. Campanar	125	146	163	149	177	174	184	191	193	237
5. La Saldia	240	228	212	210	212	231	207	219	222	261
6. El Pla del Real	141	154	152	148	160	148	153	161	169	163
7. L'Olivereta	187	213	224	221	228	200	185	216	202	248
8. Patraix	246	255	305	307	283	301	314	312	344	344
9. Jesús	238	247	282	245	246	257	255	301	283	291
10. Quatre Carreres	305	349	341	301	345	340	339	347	363	402
11. Poblat Marítims	253	303	278	227	263	274	242	306	293	312
12. Camins al Grau	270	295	286	268	303	255	280	288	279	333
13. Algirós	188	188	203	209	222	195	199	213	223	247
14. Benimaclet	148	167	158	168	142	184	183	171	188	177
15. Rascanya	219	232	234	263	242	238	236	238	278	264
16. Benicalap	188	212	198	202	191	204	195	194	215	245
17. Pobles del Nord	14	23	33	30	24	30	40	28	30	25
18. Pobles de l'Oest	68	67	70	58	50	67	57	78	73	79
19. Pobles del Sud	95	108	108	104	95	99	124	114	110	109

4.3 Població de menys de 20 anys segons edat. Dones

4.3 Población de menos de 20 años según edad. Mujeres

	Total	0	1	2	3	4	5	6	7	8	9
Dones	69.846	3.810	3.813	3.554	3.529	3.496	3.456	3.176	3.267	3.172	3.280
1. Ciutat Vella	1.654	111	112	77	78	80	80	65	82	67	72
2. L'Eixample	3.626	214	215	180	235	212	182	195	186	143	195
3. Extramurs	4.003	172	218	228	187	247	224	187	204	173	196
4. Campanar	3.004	153	145	153	136	137	133	106	118	132	128
5. La Saldia	4.149	206	194	181	216	213	208	195	174	218	191
6. El Pla del Real	3.016	139	176	155	170	158	133	158	149	150	159
7. L'Olivereta	4.107	239	208	218	197	205	207	170	188	204	199
8. Patraix	5.507	283	302	285	282	255	297	249	286	262	248
9. Jesús	4.587	253	224	220	199	235	229	197	194	217	223
10. Quatre Carreres	6.528	393	335	357	346	328	314	339	299	300	286
11. Poblat Marítims	5.404	295	313	249	279	252	282	215	261	254	238
12. Camins al Grau	5.655	366	352	322	331	287	283	250	268	259	280
13. Algirós	3.561	142	181	163	167	154	171	149	162	148	173
14. Benimaclet	2.919	155	138	130	124	133	124	143	153	116	139
15. Rascanya	4.635	266	281	243	198	233	236	222	207	226	194
16. Benicalap	3.906	223	221	200	221	188	205	195	172	166	183
17. Pobles del Nord	509	21	29	22	20	25	23	17	29	16	16
18. Pobles de l'Oest	1.259	86	63	80	63	66	46	44	52	49	72
19. Pobles del Sud	1.817	93	106	91	80	88	79	80	83	72	88

	10	11	12	13	14	15	16	17	18	19
Dones	3.207	3.395	3.476	3.348	3.465	3.559	3.408	3.521	3.882	4.032
1. Ciutat Vella	55	74	78	78	87	82	82	83	102	109
2. L'Eixample	158	150	162	156	170	163	172	175	175	188
3. Extramurs	178	193	189	203	167	210	183	209	210	225
4. Campanar	132	135	156	162	148	175	184	182	188	201
5. La Saldia	185	219	218	209	234	201	211	217	233	226
6. El Pla del Real	134	145	165	149	144	152	136	128	169	147
7. L'Olivereta	186	210	221	205	197	171	204	220	215	243
8. Patraix	242	280	270	269	232	285	299	254	301	326
9. Jesús	205	225	222	210	248	246	225	275	263	277
10. Quatre Carreres	309	315	325	287	310	276	307	339	368	395
11. Poblat Marítims	260	277	272	230	290	288	264	279	323	283
12. Camins al Grau	260	284	260	237	240	277	258	259	265	317
13. Algirós	188	163	180	192	209	203	199	167	224	226
14. Benimaclet	161	132	163	143	151	183	125	143	152	211
15. Rascanya	224	227	216	237	215	246	220	230	266	248
16. Benicalap	169	191	192	197	194	204	160	191	219	215
17. Pobles del Nord	25	28	33	39	33	27	27	21	36	22
18. Pobles de l'Oest	48	52	56	65	86	72	63	63	70	63
19. Pobles del Sud	88	95	98	80	110	98	89	86	103	110

4.4 Població segons lloc de naixement. Total

4.4 Población según lugar de nacimiento. Total

	Total	València	Resta de l'Horta	Resta de la Comunitat	Resta de l'Estat	Estranger
València	797.291	438.506	21.785	68.249	171.335	97.416
1. Ciutat Vella	25.184	13.731	1.012	3.041	4.228	3.172
2. L'Eixample	45.110	25.971	1.256	5.072	7.032	5.779
3. Extramurs	50.540	28.598	1.865	5.928	8.234	5.915
4. Campanar	33.869	17.481	924	3.282	8.046	4.136
5. La Saldia	49.783	25.874	1.454	4.878	10.621	6.956
6. El Pla del Real	31.522	16.972	907	3.664	6.752	3.227
7. L'Olivereta	49.724	25.026	1.599	4.171	12.389	6.539
8. Patraix	59.275	33.251	1.729	5.161	13.208	5.926
9. Jesús	52.800	28.354	1.449	4.469	12.504	6.024
10. Quatre Carreres	74.305	42.832	1.578	5.372	15.081	9.442
11. Poblat Marítims	59.274	37.987	1.048	2.915	10.998	6.326
12. Camins al Grau	61.815	32.389	1.203	4.637	14.435	9.151
13. Algirós	41.812	22.059	794	4.201	9.801	4.957
14. Benimaclet	31.053	15.678	832	3.086	7.507	3.950
15. Rascanya	50.150	25.237	1.223	3.410	12.526	7.754
16. Benicalap	41.585	21.385	1.079	2.981	11.123	5.017
17. Pobles del Nord	5.909	4.036	465	267	749	392
18. Pobles de l'Oest	13.503	7.764	692	709	2.999	1.339
19. Pobles del Sud	20.078	13.881	676	1.005	3.102	1.414

4.4 Població segons lloc de naixement. Homes

4.4 Población según lugar de nacimiento. Hombres

	Total	València	Resta de l'Horta	Resta de la Comunitat	Resta de l'Estat	Estranger
Homes	382.989	215.451	10.408	29.676	76.270	51.184
1. Ciutat Vella	11.862	6.550	433	1.357	1.874	1.648
2. L'Eixample	20.600	12.079	556	2.042	2.945	2.978
3. Extramurs	23.055	13.336	825	2.398	3.484	3.012
4. Campanar	16.324	8.639	439	1.487	3.648	2.111
5. La Saldia	23.437	12.542	673	2.069	4.561	3.592
6. El Pla del Real	14.771	8.170	428	1.625	2.952	1.596
7. L'Olivereta	23.476	12.291	747	1.719	5.333	3.386
8. Patraix	28.714	16.526	860	2.252	5.935	3.141
9. Jesús	25.788	14.212	701	1.950	5.672	3.253
10. Quatre Carreres	36.040	21.205	778	2.411	6.760	4.886
11. Poblat Marítims	28.693	18.596	517	1.292	4.884	3.404
12. Camins al Grau	30.183	16.130	600	2.080	6.456	4.917
13. Algirós	20.224	11.013	402	1.878	4.358	2.573
14. Benimaclet	14.966	7.748	413	1.342	3.328	2.135
15. Rascanya	24.856	12.744	620	1.543	5.723	4.226
16. Benicalap	20.528	10.842	529	1.339	5.178	2.640
17. Pobles del Nord	2.834	1.976	209	115	330	204
18. Pobles de l'Oest	6.683	3.898	351	327	1.371	736
19. Pobles del Sud	9.955	6.954	327	450	1.478	746

4.4 Població segons lloc de naixement. Dones

4.4 Población según lugar de nacimiento. Mujeres

	Total	València	Resta de l'Horta	Resta de la Comunitat	Resta de l'Estat	Estranger
Dones	414.302	223.055	11.377	38.573	95.065	46.232
1. Ciutat Vella	13.322	7.181	579	1.684	2.354	1.524
2. L'Eixample	24.510	13.892	700	3.030	4.087	2.801
3. Extramurs	27.485	15.262	1.040	3.530	4.750	2.903
4. Campanar	17.545	8.842	485	1.795	4.398	2.025
5. La Sàidia	26.346	13.332	781	2.809	6.060	3.364
6. El Pla del Real	16.751	8.802	479	2.039	3.800	1.631
7. L'Olivereta	26.248	12.735	852	2.452	7.056	3.153
8. Patraix	30.561	16.725	869	2.909	7.273	2.785
9. Jesús	27.012	14.142	748	2.519	6.832	2.771
10. Quatre Carreres	38.265	21.627	800	2.961	8.321	4.556
11. Poblat Marítims	30.581	19.391	531	1.623	6.114	2.922
12. Camins al Grau	31.632	16.259	603	2.557	7.979	4.234
13. Algirós	21.588	11.046	392	2.323	5.443	2.384
14. Benimaclet	16.087	7.930	419	1.744	4.179	1.815
15. Rascanya	25.294	12.493	603	1.867	6.803	3.528
16. Benicalap	21.057	10.543	550	1.642	5.945	2.377
17. Pobles del Nord	3.075	2.060	256	152	419	188
18. Pobles de l'Oest	6.820	3.866	341	382	1.628	603
19. Pobles del Sud	10.123	6.927	349	555	1.624	668

4.5 Població nascuda a la resta de la Comunitat per comarques principals.

4.5 Población nacida en el resto de la Comunidad por comarcas principales.

	Total	La Ribera	La Plana d'Utiel - Alta Requena	Els Serrans	La Safor	Camp del Túria	L'Alt Palància	La Costera	La Ribera Baixa	L'Alacantí	La Vall d'Albaida	Resta de la Comunitat
València	68.249	8.214	7.274	5.034	4.185	3.517	3.501	3.417	3.123	2.819	2.813	24.352
1. Ciutat Vella	3.041	469	153	121	264	156	105	152	180	112	182	1.147
2. L'Eixample	5.072	802	361	142	363	196	158	318	330	224	251	1.927
3. Extramurs	5.928	904	437	262	477	303	192	339	337	232	341	2.104
4. Campanar	3.282	334	323	407	180	226	139	128	108	149	115	1.173
5. La Sàidia	4.878	478	433	591	245	387	335	183	171	170	201	1.684
6. El Pla del Real	3.664	483	184	128	408	134	151	176	171	176	161	1.492
7. L'Olivereta	4.171	424	742	322	196	223	168	177	162	123	156	1.478
8. Patraix	5.161	666	760	323	269	231	212	266	204	218	212	1.800
9. Jesús	4.469	543	674	274	188	171	195	360	213	159	200	1.492
10. Quatre Carreres	5.372	764	601	254	287	236	284	359	319	243	242	1.783
11. Poblat Marítims	2.915	353	231	178	176	219	175	107	127	147	82	1.120
12. Camins al Grau	4.637	537	505	261	316	185	308	218	218	242	170	1.677
13. Algirós	4.201	485	413	157	321	151	240	191	146	194	172	1.731
14. Benimaclet	3.086	272	305	210	191	142	272	145	94	150	111	1.194
15. Rascanya	3.410	255	529	420	136	204	317	126	102	113	92	1.116
16. Benicalap	2.981	217	388	735	87	219	172	92	98	88	71	814
17. Pobles del Nord	267	20	27	34	12	36	10	12	8	9	9	90
18. Pobles de l'Oest	709	49	104	163	22	47	25	21	28	22	17	211
19. Pobles del Sud	1.005	159	104	52	47	51	43	47	107	48	28	319

4.6 Població nascuda a la resta de l'Estat per comunitats principals.

4.6 Población nacida en el resto del Estado por comunidades principales.

	Total	Castella La Manxa	Andalusia	Aragó	Madrid	Castella i Lleó	Catalunya
València	171.335	60.043	31.467	15.375	13.698	11.857	9.288
1. Ciutat Vella	4.228	949	629	410	518	357	353
2. L'Eixample	7.032	1.443	943	723	945	619	639
3. Extramurs	8.234	1.989	1.081	920	1.007	719	742
4. Campanar	8.046	2.702	1.271	780	782	703	457
5. La Saldia	10.621	3.843	1.684	1.266	743	810	622
6. El Pla del Real	6.752	1.280	904	710	1.059	642	496
7. L'Olivereta	12.389	5.320	2.094	1.084	777	772	560
8. Patraix	13.208	5.131	2.285	1.087	994	934	718
9. Jesús	12.504	5.316	2.309	883	718	842	596
10. Quatre Carreres	15.081	4.830	3.135	1.422	1.142	1.085	859
11. Poblat Marítims	10.998	3.307	3.067	621	856	580	485
12. Camins al Grau	14.435	4.629	2.855	1.344	1.201	1.029	730
13. Algirós	9.801	2.912	1.663	1.051	856	764	533
14. Benimaclet	7.507	2.682	1.129	902	572	534	376
15. Rascanya	12.526	5.611	2.389	1.039	645	697	460
16. Benicalap	11.123	5.492	2.286	749	506	440	381
17. Pobles del Nord	749	289	173	49	50	27	42
18. Pobles de l'Oest	2.999	1.253	797	136	135	121	110
19. Pobles del Sud	3.102	1.065	773	199	192	182	129

	Múrcia	Extremadura	Galícia	País Basc	Astúries	Ceuta i Melilla	Resta de l'Estat
València	6.703	6.265	3.713	3.131	2.049	1.960	5.786
1. Ciutat Vella	244	110	130	152	68	51	257
2. L'Eixample	402	175	217	230	169	98	429
3. Extramurs	411	205	235	214	176	81	454
4. Campanar	291	246	180	163	99	72	300
5. La Saldia	437	305	182	164	111	112	342
6. El Pla del Real	378	185	225	256	131	97	389
7. L'Olivereta	468	372	209	153	113	117	350
8. Patraix	520	462	234	183	132	127	401
9. Jesús	462	433	196	180	108	124	337
10. Quatre Carreres	625	557	311	290	156	212	457
11. Poblat Marítims	359	493	350	208	136	173	363
12. Camins al Grau	525	603	365	289	205	174	486
13. Algirós	452	396	311	219	147	144	353
14. Benimaclet	319	294	161	147	67	87	237
15. Rascanya	324	608	173	115	104	101	260
16. Benicalap	293	394	123	84	59	113	203
17. Pobles del Nord	18	32	19	15	10	9	16
18. Pobles de l'Oest	69	211	27	31	21	21	67
19. Pobles del Sud	106	184	65	38	37	47	85

4.7 Població nascuda a la resta de l'Estat per províncies principals.

4.7 Población nacida en el resto del Estado por provincias principales.

	Total	Conca	Albacete	Madrid	Terol	Ciutat Reial	Jaén
València	171.335	25.129	20.421	13.698	10.975	10.388	10.177
1. Ciutat Vella	4.228	338	356	518	247	160	143
2. L'Eixample	7.032	515	594	945	406	187	184
3. Extramurs	8.234	819	738	1.007	584	243	273
4. Campanar	8.046	1.191	887	782	545	412	411
5. La Saldia	10.621	1.705	1.322	743	987	541	653
6. El Pla del Real	6.752	444	493	1.059	399	182	182
7. L'Olivereta	12.389	2.608	1.766	777	808	622	705
8. Patraix	13.208	2.442	1.664	994	815	742	740
9. Jesús	12.504	1.969	1.962	718	650	1.071	787
10. Quatre Carreres	15.081	1.709	1.957	1.142	991	817	934
11. Poblat Marítims	10.998	1.104	1.029	856	434	958	915
12. Camins al Grau	14.435	1.710	1.571	1.201	969	1.002	820
13. Algirós	9.801	1.123	1.035	856	735	553	519
14. Benimaclet	7.507	1.255	760	572	691	428	427
15. Rascanya	12.526	2.722	1.787	645	835	772	946
16. Benicalap	11.123	2.466	1.581	506	600	1.156	910
17. Pobles del Nord	749	130	81	50	38	60	72
18. Pobles de l'Oest	2.999	513	470	135	105	228	329
19. Pobles del Sud	3.102	366	368	192	136	254	227

	Barcelona	Múrcia	Córdoba	Badajoz	Sevilla	Saragossa	Resta de l'Estat
València	6.859	6.703	6.094	4.346	3.725	3.583	49.237
1. Ciutat Vella	247	244	89	68	105	133	1.580
2. L'Eixample	450	402	140	102	148	264	2.695
3. Extramurs	550	411	151	127	168	284	2.879
4. Campanar	342	291	216	148	141	183	2.497
5. La Saldia	460	437	268	193	192	223	2.897
6. El Pla del Real	379	378	138	120	118	254	2.606
7. L'Olivereta	422	468	410	235	185	206	3.177
8. Patraix	555	520	407	282	237	230	3.580
9. Jesús	460	462	465	254	246	185	3.275
10. Quatre Carreres	617	625	665	381	382	346	4.515
11. Poblat Marítims	374	359	787	376	351	157	3.298
12. Camins al Grau	507	525	718	467	329	315	4.301
13. Algirós	377	452	326	288	183	260	3.094
14. Benimaclet	263	319	158	205	144	159	2.126
15. Rascanya	346	324	440	478	285	178	2.768
16. Benicalap	302	293	376	305	275	126	2.227
17. Pobles del Nord	33	18	28	24	32	8	175
18. Pobles de l'Oest	83	69	139	178	70	27	653
19. Pobles del Sud	92	106	173	115	134	45	894

4.8 Població nascuda a l'estranger segons el país de naixement.

4.8 Población nacida en el extranjero según el país de nacimiento.

	Total	Equador	Colòmbia	Argentina	Bolívia	França	El Marroc
València	97.416	18.184	9.909	7.285	5.191	5.091	4.498
1. Ciutat Vella	3.172	276	173	345	144	219	133
2. L'Eixample	5.779	1.439	466	373	419	266	312
3. Extramurs	5.915	1.092	534	513	594	275	221
4. Campanar	4.136	551	480	420	167	181	161
5. La Sàidia	6.956	1.839	585	481	380	285	278
6. El Pla del Real	3.227	299	415	453	96	142	160
7. L'Olivereta	6.539	1.493	575	425	451	301	350
8. Patraix	5.926	752	584	452	263	353	227
9. Jesús	6.024	1.110	675	349	244	323	282
10. Quatre Carreres	9.442	2.190	932	675	418	502	435
11. Poblat Marítims	6.326	515	724	444	388	453	345
12. Camins al Grau	9.151	1.057	1.261	764	350	494	326
13. Algirós	4.957	330	661	505	259	296	385
14. Benimaclet	3.950	718	449	408	193	199	190
15. Rascanya	7.754	2.908	585	290	377	338	252
16. Benicalap	5.017	1.196	565	217	334	241	221
17. Pobles del Nord	392	76	22	23	5	22	16
18. Pobles de l'Oest	1.339	138	117	92	60	82	109
19. Pobles del Sud	1.414	205	106	56	49	119	95

	Romania	Xina	Bulgària	Uruguai	Alemanya	Pakistan	Altres Països
València	4.444	2.886	2.503	2.293	2.111	2.067	30.954
1. Ciutat Vella	159	109	136	43	107	33	1.295
2. L'Eixample	161	278	162	91	141	48	1.623
3. Extramurs	200	218	121	125	123	52	1.847
4. Campanar	129	162	58	77	89	25	1.636
5. La Sàidia	267	125	159	137	122	71	2.227
6. El Pla del Real	156	93	19	75	120	89	1.110
7. L'Olivereta	288	182	147	98	107	187	1.935
8. Patraix	266	178	152	183	129	157	2.230
9. Jesús	254	180	207	97	140	277	1.886
10. Quatre Carreres	385	370	271	218	173	192	2.681
11. Poblat Marítims	405	116	296	289	180	117	2.054
12. Camins al Grau	519	247	280	243	171	386	3.053
13. Algirós	172	213	118	193	119	111	1.595
14. Benimaclet	186	162	43	122	109	19	1.152
15. Rascanya	274	133	63	136	109	139	2.150
16. Benicalap	185	85	130	96	86	123	1.538
17. Pobles del Nord	32	1	5	9	22	6	153
18. Pobles de l'Oest	167	22	69	42	32	3	406
19. Pobles del Sud	239	12	67	19	32	32	383

4.9 Població estrangera segons edat en 3 grups. Total

4.9 Población extranjera según edad en 3 grupos. Total

	Total	0-15	16-64	65 i més
Valencia	82.760	11.398	69.829	1.533
1. Ciutat Vella	2.708	215	2.425	68
2. L'Eixample	5.056	570	4.372	114
3. Extramurs	5.002	546	4.353	103
4. Campanar	3.443	532	2.838	73
5. La Saldia	6.174	919	5.157	98
6. El Pla del Real	2.594	294	2.203	97
7. L'Olivereta	5.656	895	4.672	89
8. Patraix	4.724	639	3.977	108
9. Jesús	5.077	727	4.261	89
10. Quatre Carreres	7.991	1.168	6.695	128
11. Poblat Marítims	5.194	703	4.373	118
12. Camins al Grau	7.742	1.036	6.558	148
13. Algirós	3.968	474	3.419	75
14. Benimaclet	3.377	475	2.840	62
15. Rascanya	7.048	1.140	5.839	69
16. Benicalap	4.368	680	3.634	54
17. Pobles del Nord	323	57	262	4
18. Pobles de l'Oest	1.136	151	971	14
19. Pobles del Sud	1.179	177	980	22

4.9 Població estrangera segons edat en 3 grups. Homes

4.9 Población extranjera según edad en 3 grupos. Hombres

	Total	0-15	16-64	65 i més
València	44.360	5.820	37.888	652
1. Ciutat Vella	1.445	110	1.298	37
2. L'Eixample	2.672	278	2.339	55
3. Extramurs	2.615	286	2.284	45
4. Campanar	1.778	268	1.480	30
5. La Saldia	3.238	503	2.700	35
6. El Pla del Real	1.318	144	1.129	45
7. L'Olivereta	2.997	451	2.503	43
8. Patraix	2.573	326	2.202	45
9. Jesús	2.795	352	2.401	42
10. Quatre Carreres	4.222	585	3.585	52
11. Poblat Marítims	2.878	354	2.476	48
12. Camins al Grau	4.231	552	3.618	61
13. Algirós	2.108	238	1.841	29
14. Benimaclet	1.863	252	1.593	18
15. Rascanya	3.864	601	3.234	29
16. Benicalap	2.323	324	1.980	19
17. Pobles del Nord	168	27	140	1
18. Pobles de l'Oest	634	79	548	7
19. Pobles del Sud	638	90	537	11

4.9 Població estrangera segons edat en 3 grups. Dones

4.9 Población extranjera según edad en 3 grupos. Mujeres

	Total	0-15	16-64	65 i més
València	38.400	5.578	31.941	881
1. Ciutat Vella	1.263	105	1.127	31
2. L'Eixample	2.384	292	2.033	59
3. Extramurs	2.387	260	2.069	58
4. Campanar	1.665	264	1.358	43
5. La Saldia	2.936	416	2.457	63
6. El Pla del Real	1.276	150	1.074	52
7. L'Olivereta	2.659	444	2.169	46
8. Patraix	2.151	313	1.775	63
9. Jesús	2.282	375	1.860	47
10. Quatre Carreres	3.769	583	3.110	76
11. Poblat Marítims	2.316	349	1.897	70
12. Camins al Grau	3.511	484	2.940	87
13. Algirós	1.860	236	1.578	46
14. Benimaclet	1.514	223	1.247	44
15. Rascanya	3.184	539	2.605	40
16. Benicalap	2.045	356	1.654	35
17. Pobles del Nord	155	30	122	3
18. Pobles de l'Oest	502	72	423	7
19. Pobles del Sud	541	87	443	11

4.10 Població estrangera segons nacionalitat, per continents. Total

4.10 Población extranjera según nacionalidad, por continentes. Total

	Total	U.E. (25)	Resta Europa	Àfrica	Amèrica del Nord	Amèrica Central	Amèrica del Sud	Àsia	Altres
València	82.760	8.838	10.785	10.644	1.036	1.859	42.677	6.875	46
1. Ciutat Vella	2.708	677	413	322	80	70	969	170	7
2. L'Eixample	5.056	768	459	455	109	80	2.760	421	4
3. Extramurs	5.002	652	471	405	79	114	2.843	431	7
4. Campanar	3.443	421	457	440	61	84	1.677	302	1
5. La Saldia	6.174	547	883	713	53	153	3.512	311	2
6. El Pla del Real	2.594	540	269	167	66	74	1.221	254	3
7. L'Olivereta	5.656	357	746	780	44	107	3.155	464	3
8. Patraix	4.724	440	846	648	34	109	2.206	439	2
9. Jesús	5.077	323	682	845	23	167	2.532	505	0
10. Quatre Carreres	7.991	695	845	1.055	61	163	4.430	740	2
11. Poblat Marítims	5.194	599	975	772	54	152	2.270	369	3
12. Camins al Grau	7.742	817	1.085	932	94	171	3.634	1.006	3
13. Algirós	3.968	575	391	512	131	74	1.831	453	1
14. Benimaclet	3.377	443	367	390	49	75	1.798	251	4
15. Rascanya	7.048	401	638	1.107	54	131	4.376	340	1
16. Benicalap	4.368	265	518	695	20	94	2.454	321	1
17. Pobles del Nord	323	66	55	50	3	12	123	14	0
18. Pobles de l'Oest	1.136	96	346	190	8	14	449	33	0
19. Pobles del Sud	1.179	156	339	166	13	15	437	51	2

4.10 Població estrangera segons nacionalitat, per continents. Homes

4.10 Población extranjera según nacionalidad, por continentes. Hombres

	Total	U.E. (25)	Resta Europa	Àfrica	Amèrica del Nord	Amèrica Central	Amèrica del Sud	Àsia	Altres
València	44.360	4.868	5.614	7.454	512	811	20.170	4.902	29
1. Ciutat Vella	1.445	382	205	261	41	30	419	103	4
2. L'Eixample	2.672	408	212	344	54	34	1.359	260	1
3. Extramurs	2.615	382	227	303	37	54	1.301	304	7
4. Campanar	1.778	235	230	307	31	27	766	181	1
5. La Saldia	3.238	306	485	482	25	63	1.661	214	2
6. El Pla del Real	1.318	287	128	117	33	31	529	191	2
7. L'Olivereta	2.997	189	381	521	15	46	1.502	342	1
8. Patraix	2.573	244	456	467	13	54	1.010	327	2
9. Jesús	2.795	178	359	566	13	79	1.210	390	0
10. Quatre Carreres	4.222	389	421	730	34	75	2.070	503	0
11. Poblat Marítims	2.878	327	539	544	22	69	1.094	283	0
12. Camins al Grau	4.231	460	562	630	52	74	1.691	760	2
13. Algirós	2.108	308	193	337	69	32	850	318	1
14. Benimaclet	1.863	236	193	313	29	28	909	152	3
15. Rascanya	3.864	238	343	786	23	54	2.174	245	1
16. Benicalap	2.323	128	264	464	11	46	1.153	256	1
17. Pobles del Nord	168	31	34	32	2	5	56	8	0
18. Pobles de l'Oest	634	61	199	136	4	5	208	21	0
19. Pobles del Sud	638	79	183	114	4	5	208	44	1

4.10 Població estrangera segons nacionalitat, per continents. Dones

4.10 Población extranjera según nacionalidad, por continentes. Mujeres

	Total	U.E. (25)	Resta Europa	Àfrica	Amèrica del Nord	Amèrica Central	Amèrica del Sud	Àsia	Altres
València	38.400	3.970	5.171	3.190	524	1.048	22.507	1.973	17
1. Ciutat Vella	1.263	295	208	61	39	40	550	67	3
2. L'Eixample	2.384	360	247	111	55	46	1.401	161	3
3. Extramurs	2.387	270	244	102	42	60	1.542	127	0
4. Campanar	1.665	186	227	133	30	57	911	121	0
5. La Saldia	2.936	241	398	231	28	90	1.851	97	0
6. El Pla del Real	1.276	253	141	50	33	43	692	63	1
7. L'Olivereta	2.659	168	365	259	29	61	1.653	122	2
8. Patraix	2.151	196	390	181	21	55	1.196	112	0
9. Jesús	2.282	145	323	279	10	88	1.322	115	0
10. Quatre Carreres	3.769	306	424	325	27	88	2.360	237	2
11. Poblat Marítims	2.316	272	436	228	32	83	1.176	86	3
12. Camins al Grau	3.511	357	523	302	42	97	1.943	246	1
13. Algirós	1.860	267	198	175	62	42	981	135	0
14. Benimaclet	1.514	207	174	77	20	47	889	99	1
15. Rascanya	3.184	163	295	321	31	77	2.202	95	0
16. Benicalap	2.045	137	254	231	9	48	1.301	65	0
17. Pobles del Nord	155	35	21	18	1	7	67	6	0
18. Pobles de l'Oest	502	35	147	54	4	9	241	12	0
19. Pobles del Sud	541	77	156	52	9	10	229	7	1

4.11 Població estrangera segons nacionalitat, per països. Total

4.11 Población extranjera según nacionalidad, por países. Total

	Total	Equador	Colòmbia	Bolívia	Romània	Argentina
València	82.760	18.369	9.361	5.187	4.512	4.201
1. Ciutat Vella	2.708	276	155	145	165	182
2. L'Eixample	5.056	1.454	427	419	155	217
3. Extramurs	5.002	1.097	504	598	194	289
4. Campanar	3.443	557	448	173	132	252
5. La Saldia	6.174	1.858	549	373	274	307
6. El Pla del Real	2.594	298	384	97	150	260
7. L'Olivereta	5.656	1.521	547	456	299	265
8. Patraix	4.724	755	540	254	267	272
9. Jesús	5.077	1.119	641	247	258	208
10. Quatre Carreres	7.991	2.209	891	418	390	397
11. Poblets Marítims	5.194	519	700	390	421	233
12. Camins al Grau	7.742	1.059	1.228	348	542	440
13. Algirós	3.968	322	612	259	172	255
14. Benimaclet	3.377	724	398	183	183	243
15. Rascanya	7.048	2.958	559	383	275	173
16. Benicalap	4.368	1.219	548	332	189	114
17. Pobles del Nord	323	77	21	5	31	7
18. Pobles de l'Oest	1.136	137	107	59	173	58
19. Pobles del Sud	1.179	210	102	48	242	29

	Itàlia	Xina	El Marroc	Bulgària	Pakistan	Nigèria	Algèria	Altres Països
València	2.998	2.991	2.852	2.516	2.033	1.993	1.825	23.922
1. Ciutat Vella	197	103	83	131	33	18	38	1.182
2. L'Eixample	185	295	207	157	42	19	127	1.352
3. Extramurs	222	209	122	122	51	51	73	1.470
4. Campanar	162	178	79	58	23	115	67	1.199
5. La Saldia	174	137	198	161	73	138	123	1.809
6. El Pla del Real	234	100	73	16	86	22	31	843
7. L'Olivereta	120	199	230	151	185	140	89	1.454
8. Patraix	146	177	116	150	156	151	78	1.662
9. Jesús	100	182	179	217	277	117	94	1.438
10. Quatre Carreres	252	395	242	278	186	147	177	2.009
11. Poblets Marítims	212	116	236	302	116	189	154	1.606
12. Camins al Grau	301	258	191	281	376	294	133	2.291
13. Algirós	220	211	283	112	109	54	58	1.301
14. Benimaclet	164	163	141	41	18	61	111	947
15. Rascanya	152	137	178	65	138	299	295	1.436
16. Benicalap	93	90	142	134	122	112	106	1.167
17. Pobles del Nord	16	2	9	5	6	6	16	122
18. Pobles de l'Oest	22	24	86	69	4	36	11	350
19. Pobles del Sud	26	15	57	66	32	24	44	284

4.11 Població estrangera segons nacionalitat, per països. Homes

4.11 Población extranjera según nacionalidad, por países. Hombres

	Total	Equador	Colòmbia	Bolívia	Romània	Argentina
València	44.360	9.018	4.233	2.228	2.389	2.182
1. Ciutat Vella	1.445	114	68	44	85	105
2. L'Eixample	2.672	745	204	180	66	132
3. Extramurs	2.615	514	227	247	102	154
4. Campanar	1.778	265	191	73	74	120
5. La Saldia	3.238	924	239	161	149	163
6. El Pla del Real	1.318	119	151	37	73	144
7. L'Olivereta	2.997	739	251	205	174	141
8. Patraix	2.573	367	230	107	148	127
9. Jesús	2.795	556	279	107	134	114
10. Quatre Carreres	4.222	1.063	403	187	199	206
11. Poblets Marítims	2.878	265	347	172	235	115
12. Camins al Grau	4.231	517	552	143	274	220
13. Algirós	2.108	159	273	118	82	127
14. Benimaclet	1.863	374	209	70	99	129
15. Rascanya	3.864	1.511	248	182	146	83
16. Benicalap	2.323	579	256	145	97	59
17. Pobles del Nord	168	36	7	2	17	3
18. Pobles de l'Oest	634	56	53	30	103	27
19. Pobles del Sud	638	115	45	18	132	13

	Itàlia	Xina	El Marroc	Bulgària	Pakistan	Nigèria	Algèria	Altres Països
València	1.853	1.746	1.872	1.374	1.907	1.301	1.508	12.749
1. Ciutat Vella	117	54	56	69	33	8	28	664
2. L'Eixample	107	167	143	82	39	10	113	684
3. Extramurs	148	123	84	63	41	37	55	820
4. Campanar	93	93	51	33	21	75	50	639
5. La Saldia	120	81	140	91	67	97	94	912
6. El Pla del Real	146	61	43	10	85	15	26	408
7. L'Olivereta	62	117	141	72	169	97	75	754
8. Patraix	88	111	69	80	145	103	74	924
9. Jesús	63	95	96	117	266	77	77	814
10. Quatre Carreres	164	233	149	147	173	105	134	1.059
11. Poblets Marítims	139	67	147	171	110	116	134	860
12. Camins al Grau	180	161	131	163	360	180	114	1.236
13. Algirós	136	131	182	70	101	30	49	650
14. Benimaclet	98	94	108	19	15	49	99	500
15. Rascanya	94	78	121	38	125	192	249	797
16. Benicalap	56	58	94	78	115	65	79	642
17. Pobles del Nord	10	0	6	4	6	5	11	61
18. Pobles de l'Oest	15	14	70	32	4	24	9	197
19. Pobles del Sud	17	8	41	35	32	16	38	128

4.11 Població estrangera segons nacionalitat, per països. Dones

4.11 Población extranjera según nacionalidad, por países. Mujeres

	Total	Equador	Colòmbia	Bolívia	Romània	Argentina
València	38.400	9.351	5.128	2.959	2.123	2.019
1. Ciutat Vella	1.263	162	87	101	80	77
2. L'Eixample	2.384	709	223	239	89	85
3. Extramurs	2.387	583	277	351	92	135
4. Campanar	1.665	292	257	100	58	132
5. La Saldia	2.936	934	310	212	125	144
6. El Pla del Real	1.276	179	233	60	77	116
7. L'Olivereta	2.659	782	296	251	125	124
8. Patraix	2.151	388	310	147	119	145
9. Jesús	2.282	563	362	140	124	94
10. Quatre Carreres	3.769	1.146	488	231	191	191
11. Poblets Marítims	2.316	254	353	218	186	118
12. Camins al Grau	3.511	542	676	205	268	220
13. Algirós	1.860	163	339	141	90	128
14. Benimaclet	1.514	350	189	113	84	114
15. Rascanya	3.184	1.447	311	201	129	90
16. Benicalap	2.045	640	292	187	92	55
17. Pobles del Nord	155	41	14	3	14	4
18. Pobles de l'Oest	502	81	54	29	70	31
19. Pobles del Sud	541	95	57	30	110	16

	Itàlia	Xina	El Marroc	Bulgària	Pakistan	Nigèria	Algèria	Altres Països
València	1.145	1.245	980	1.142	126	692	317	11.173
1. Ciutat Vella	80	49	27	62	0	10	10	518
2. L'Eixample	78	128	64	75	3	9	14	668
3. Extramurs	74	86	38	59	10	14	18	650
4. Campanar	69	85	28	25	2	40	17	560
5. La Saldia	54	56	58	70	6	41	29	897
6. El Pla del Real	88	39	30	6	1	7	5	435
7. L'Olivereta	58	82	89	79	16	43	14	700
8. Patraix	58	66	47	70	11	48	4	738
9. Jesús	37	87	83	100	11	40	17	624
10. Quatre Carreres	88	162	93	131	13	42	43	950
11. Poblets Marítims	73	49	89	131	6	73	20	746
12. Camins al Grau	121	97	60	118	16	114	19	1.055
13. Algirós	84	80	101	42	8	24	9	651
14. Benimaclet	66	69	33	22	3	12	12	447
15. Rascanya	58	59	57	27	13	107	46	639
16. Benicalap	37	32	48	56	7	47	27	525
17. Pobles del Nord	6	2	3	1	0	1	5	61
18. Pobles de l'Oest	7	10	16	37	0	12	2	153
19. Pobles del Sud	9	7	16	31	0	8	6	156

4.12 Població que viu en col·lectius segons edat. Total

4.12 Población que vive en colectivos según edad. Total

	Total	0-15	16-64	65 i més
València	4.216	252	2.317	1.647
1. Ciutat Vella	876	25	500	351
2. L'Eixample	191	0	110	81
3. Extramurs	396	10	283	103
4. Campanar	178	63	78	37
5. La Saldia	663	7	268	388
6. El Pla del Real	121	1	71	49
7. L'Olivereta	343	38	135	170
8. Patraix	377	32	332	13
9. Jesús	66	8	41	17
10. Quatre Carreres	94	12	58	24
11. Poblat Marítims	255	18	81	156
12. Camins al Grau	194	16	115	63
13. Algirós	61	0	54	7
14. Benimaclet	151	16	98	37
15. Rascanya	68	6	35	27
16. Benicalap	40	0	32	8
17. Pobles del Nord	73	0	5	68
18. Pobles de l'Oest	55	0	18	37
19. Pobles del Sud	14	0	3	11

4.12 Població que viu en col·lectius segons edat. Homes i dones

4.12 Población que vive en colectivos según edad. Hombres y mujeres

	Homes				Dones			
	Total	0-15	16-64	65 i més	Total	0-15	16-64	65 i més
València	1.821	145	1.279	397	2.395	107	1.038	1.250
1. Ciutat Vella	379	11	268	100	497	14	232	251
2. L'Eixample	89	0	59	30	102	0	51	51
3. Extramurs	203	2	174	27	193	8	109	76
4. Campanar	82	39	25	18	96	24	53	19
5. La Saldia	249	4	130	115	414	3	138	273
6. El Pla del Real	75	1	56	18	46	0	15	31
7. L'Olivereta	90	22	60	8	253	16	75	162
8. Patraix	279	16	260	3	98	16	72	10
9. Jesús	43	4	33	6	23	4	8	11
10. Quatre Carreres	44	6	29	9	50	6	29	15
11. Poblat Marítims	87	13	41	33	168	5	40	123
12. Camins al Grau	57	12	45	0	137	4	70	63
13. Algirós	38	0	31	7	23	0	23	0
14. Benimaclet	36	12	20	4	115	4	78	33
15. Rascanya	24	3	20	1	44	3	15	26
16. Benicalap	30	0	27	3	10	0	5	5
17. Pobles del Nord	10	0	0	10	63	0	5	58
18. Pobles de l'Oest	3	0	1	2	52	0	17	35
19. Pobles del Sud	3	0	0	3	11	0	3	8

5. CLASSIFICACIONS DE LA POBLACIÓ DELS BARRIS

5.1 Població segons edat en 3 grups. Total

5.1 Población según edad en 3 grupos. Total

	Total	0-15	16-64	65 i més
València	797.291	112.941	548.678	135.672
1. CIUTAT VELLA				
1. La Seu	2.691	313	1.777	601
2. La Xerea	3.863	454	2.516	893
3. El Carme	5.859	561	3.961	1.337
4. El Pilar	3.917	410	2.665	842
5. El Mercat	3.273	361	2.226	686
6. Sant Francesc	5.581	596	3.595	1.390
2. L'EIXAMPLE				
1. Russafa	25.390	3.102	16.754	5.534
2. El Pla del Remei	7.169	950	4.630	1.589
3. Gran Via	12.551	1.899	7.766	2.886
3. EXTRAMURS				
1. El Botànic	6.420	767	4.177	1.476
2. La Roqueta	4.720	535	3.073	1.112
3. La Petxina	15.597	2.135	9.871	3.591
4. Arrancapins	23.803	3.008	15.501	5.294
4. CAMPANAR				
1. Campanar	12.456	1.621	9.230	1.605
2. Les Tendetes	5.628	683	3.979	966
3. El Calvari	5.203	539	3.317	1.347
4. Sant Pau	10.582	1.753	8.077	752
5. LA SAIDIA				
1. Marxalenes	11.503	1.400	7.815	2.288
2. Morvedre	10.569	1.393	6.733	2.443
3. Trinitat	8.453	979	5.624	1.850
4. Tormos	8.983	1.416	6.056	1.511
5. Sant Antoni	10.275	1.524	7.158	1.593
6. EL PLA DEL REAL				
1. Exposició	6.994	1.054	4.706	1.234
2. Mestalla	14.893	2.384	10.148	2.361
3. Jaume Roig	6.976	1.050	4.701	1.225
4. Ciutat Universitària	2.659	384	1.847	428
7. L'OLIVERETA				
1. Nou Moles	26.827	3.429	17.763	5.635
2. Soternes	5.129	678	3.495	956
3. Tres Forques	9.095	1.011	5.531	2.553
4. La Fontsanta	3.614	569	2.365	680
5. La Llum	5.059	879	3.513	667
8. PATRAIX				
1. Patraix	25.810	3.595	17.422	4.793
2. Sant Isidre	10.066	1.875	7.447	744
3. Vara de Quart	11.335	1.582	8.399	1.354
4. Safranar	8.724	1.458	6.388	878
5. Favara	3.340	496	2.364	480
9. JESÚS				
1. La Raiosa	15.323	1.935	10.456	2.932
2. L'Hort de Senabre	17.531	2.582	12.479	2.470
3. La Creu Coberta	6.456	994	4.596	866
4. Sant Marcel·lí	10.252	1.354	7.131	1.767
5. Camí Real	3.238	462	2.473	303

	Total	0-15	16-64	65 i més
10. QUATRE CARRERES				
1. Montolivet	19.876	2.426	13.093	4.357
2. En Corts	11.973	1.612	8.083	2.278
3. Malilla	22.733	3.353	16.830	2.550
4. La Fonteta Sant Lluís	3.044	433	2.114	497
5. Na Rovella	9.042	1.305	6.245	1.492
6. La Punta	2.204	308	1.349	547
7. Ciutat de les Arts i les Ciències	5.433	1.136	4.000	297
11. POBLATS MARÍTIMS				
1. El Grau	9.460	1.479	6.692	1.289
2. El Cabanyal-El Canyamellar	20.815	2.776	13.225	4.814
3. La Malva-rosa	14.146	2.003	9.880	2.263
4. Beteró	8.493	1.487	5.893	1.113
5. Natzaret	6.360	903	4.295	1.162
12. CAMINIS AL GRAU				
1. Aiora	25.605	3.770	17.675	4.160
2. Albors	9.266	1.256	6.344	1.666
3. La Creu del Grau	15.043	2.174	10.721	2.148
4. Camí Fondo	4.563	657	3.207	699
5. Penya-roja	7.338	1.601	5.380	357
13. ALGIRÓS				
1. L'Illa Perduda	9.743	1.354	6.772	1.617
2. Ciutat Jardí	13.998	1.701	10.640	1.657
3. L'Amistat	8.019	997	5.562	1.460
4. La Bega Baixa	6.333	956	4.431	946
5. La Carrasca	3.719	670	2.698	351
14. BENIMACLET				
1. Benimaclet	25.118	3.570	17.516	4.032
2. Camí de Vera	5.935	1.024	4.418	493
15. RASCANYA				
1. Els Orriols	17.372	2.497	11.707	3.168
2. Torrefiel	25.877	3.715	18.354	3.808
3. Sant Llorenç	6.901	1.375	5.112	414
16. BENICALAP				
1. Benicalap	35.172	5.373	24.819	4.980
2. Ciutat Fallera	6.413	1.086	4.519	808
17. POBLES DEL NORD				
1. Benifaraig	944	122	629	193
2. Poble Nou	1.049	145	714	190
3. Carpesa	1.251	168	862	221
4. Cases de Bàrcena	407	48	281	78
5. Mauella	56	1	28	27
6. Massarrojos	1.449	241	924	284
7. Borbotó	753	102	491	160
18. POBLES DE L'OEST				
1. Benimàmet	12.802	1.922	8.986	1.894
2. Beniferri	701	130	519	52
19. POBLES DEL SUD				
1. El Forn d'Alcedo	1.373	182	940	251
2. El Castellar-l'Oliveral	7.001	1.005	4.720	1.276
3. Pinedo	2.544	426	1.693	425
4. El Saler	1.463	252	1.069	142
5. El Palmar	776	95	493	188
6. El Perellonet	1.545	238	1.167	140
7. La Torre	4.992	652	3.594	746
8. Faitanar	384	45	269	70

5.1 Població segons edat en 3 grups. Homes

5.1 Población según edad en 3 grupos. Hombres

	Total	0-15	16-64	65 i més
València	382.989	57.938	272.026	53.025
1. CIUTAT VELLA				
1. La Seu	1.276	157	902	217
2. La Xerea	1.749	230	1.214	305
3. El Carme	2.809	297	2.060	452
4. El Pilar	1.896	228	1.347	321
5. El Mercat	1.609	199	1.157	253
6. Sant Francesc	2.523	306	1.731	486
2. L'EIXAMPLE				
1. Russafa	11.724	1.532	8.272	1.920
2. El Pla del Remei	3.227	494	2.150	583
3. Gran Via	5.649	1.009	3.691	949
3. EXTRAMURS				
1. El Botànic	2.979	397	2.056	526
2. La Roqueta	2.153	268	1.490	395
3. La Petxina	7.034	1.068	4.688	1.278
4. Arrancapins	10.889	1.536	7.451	1.902
4. CAMPANAR				
1. Campanar	5.990	831	4.490	669
2. Les Tendetes	2.602	337	1.905	360
3. El Calvari	2.478	279	1.672	527
4. Sant Pau	5.254	900	4.033	321
5. LA SAIDIA				
1. Marxalenes	5.359	695	3.752	912
2. Morvedre	4.852	733	3.239	880
3. Trinitat	3.853	486	2.680	687
4. Tormos	4.438	766	3.069	603
5. Sant Antoni	4.935	770	3.522	643
6. EL PLA DEL REAL				
1. Exposició	3.257	539	2.239	479
2. Mestalla	7.021	1.207	4.862	952
3. Jaume Roig	3.279	514	2.273	492
4. Ciutat Universitària	1.214	176	872	166
7. L'OLIVERETA				
1. Nou Moles	12.623	1.733	8.723	2.167
2. Soternes	2.442	349	1.711	382
3. Tres Forques	4.229	523	2.774	932
4. La Font Santa	1.724	280	1.184	260
5. La Llum	2.458	456	1.723	279
8. PATRAIX				
1. Patraix	12.191	1.850	8.450	1.891
2. Sant Isidre	5.071	985	3.794	292
3. Vara de Quart	5.503	823	4.111	569
4. Safranar	4.260	762	3.122	376
5. Favara	1.689	259	1.234	196
9. JESÚS				
1. La Raiosa	7.337	987	5.184	1.166
2. L'Hort de Senabre	8.614	1.353	6.220	1.041
3. La Creu Coberta	3.136	497	2.301	338
4. Sant Marcel·lí	5.040	695	3.605	740
5. Camí Real	1.661	248	1.290	123

	Total	0-15	16-64	65 i més
10. QUATRE CARRERES				
1. Montolivet	9.322	1.255	6.398	1.669
2. En Corts	5.780	862	4.025	893
3. Malilla	11.143	1.707	8.373	1.063
4. La Fonteta Sant Lluís	1.504	206	1.099	199
5. Na Rovella	4.514	689	3.222	603
6. La Punta	1.094	152	705	237
7. Ciutat de les Arts i les Ciències	2.683	583	1.986	114
11. POBLATS MARÍTIMS				
1. El Grau	4.715	745	3.475	495
2. El Cabanyal-El Canyamellar	9.729	1.400	6.538	1.791
3. La Malva-rosa	6.969	1.066	4.989	914
4. Beteró	4.126	733	2.934	459
5. Natzaret	3.154	449	2.242	463
12. CAMINIS AL GRAU				
1. Aiora	12.527	1.951	8.892	1.684
2. Albors	4.359	647	3.073	639
3. La Creu del Grau	7.430	1.166	5.419	845
4. Camí Fondo	2.200	317	1.607	276
5. Penya-roja	3.667	821	2.684	162
13. ALGIRÓS				
1. L'Illa Perduda	4.680	719	3.316	645
2. Ciutat Jardí	6.791	895	5.190	706
3. L'Amistat	3.886	514	2.790	582
4. La Bega Baixa	3.040	474	2.177	389
5. La Carrasca	1.827	331	1.351	145
14. BENIMACLET				
1. Benimaclet	12.048	1.778	8.662	1.608
2. Camí de Vera	2.918	528	2.166	224
15. RASCANYA				
1. Els Orriols	8.688	1.283	6.107	1.298
2. Torrefiel	12.744	1.920	9.210	1.614
3. Sant Llorenç	3.424	713	2.529	182
16. BENICALAP				
1. Benicalap	17.375	2.790	12.490	2.095
2. Ciutat Fallera	3.153	548	2.269	336
17. POBLES DEL NORD				
1. Benifaraig	447	66	303	78
2. Poble Nou	527	77	368	82
3. Carpesa	607	83	433	91
4. Cases de Bàrcena	203	23	147	33
5. Mauella	29	1	17	11
6. Massarrojos	645	116	435	94
7. Borbotó	376	58	249	69
18. POBLES DE L'OEST				
1. Benimàmet	6.327	990	4.547	790
2. Beniferri	356	62	268	26
19. POBLES DEL SUD				
1. El Forn d'Alcedo	709	105	498	106
2. El Castellar-l'Oliveral	3.428	496	2.362	570
3. Pinedo	1.257	221	848	188
4. El Saler	767	131	574	62
5. El Palmar	371	43	243	85
6. El Perellonet	770	117	585	68
7. La Torre	2.454	331	1.840	283
8. Faitanar	199	22	148	29

5.1 Població segons edat en 3 grups. Dones

5.1 Población según edad en 3 grupos. Mujeres

	Total	0-15	16-64	65 i més
València	414.302	55.003	276.652	82.647
1. CIUTAT VELLA				
1. La Seu	1.415	156	875	384
2. La Xerea	2.114	224	1.302	588
3. El Carme	3.050	264	1.901	885
4. El Pilar	2.021	182	1.318	521
5. El Mercat	1.664	162	1.069	433
6. Sant Francesc	3.058	290	1.864	904
2. L'EIXAMPLE				
1. Russafa	13.666	1.570	8.482	3.614
2. El Pla del Remei	3.942	456	2.480	1.006
3. Gran Via	6.902	890	4.075	1.937
3. EXTRAMURS				
1. El Botànic	3.441	370	2.121	950
2. La Roqueta	2.567	267	1.583	717
3. La Petxina	8.563	1.067	5.183	2.313
4. Arrancapins	12.914	1.472	8.050	3.392
4. CAMPANAR				
1. Campanar	6.466	790	4.740	936
2. Les Tendetes	3.026	346	2.074	606
3. El Calvari	2.725	260	1.645	820
4. Sant Pau	5.328	853	4.044	431
5. LA SAIDIA				
1. Marxalenes	6.144	705	4.063	1.376
2. Morvedre	5.717	660	3.494	1.563
3. Trinitat	4.600	493	2.944	1.163
4. Tormos	4.545	650	2.987	908
5. Sant Antoni	5.340	754	3.636	950
6. EL PLA DEL REAL				
1. Exposició	3.737	515	2.467	755
2. Mestalla	7.872	1.177	5.286	1.409
3. Jaume Roig	3.697	536	2.428	733
4. Ciutat Universitària	1.445	208	975	262
7. L'OLIVERETA				
1. Nou Moles	14.204	1.696	9.040	3.468
2. Soternes	2.687	329	1.784	574
3. Tres Forques	4.866	488	2.757	1.621
4. La Fontsanta	1.890	289	1.181	420
5. La Llum	2.601	423	1.790	388
8. PATRAIX				
1. Patraix	13.619	1.745	8.972	2.902
2. Sant Isidre	4.995	890	3.653	452
3. Vara de Quart	5.832	759	4.288	785
4. Safranar	4.464	696	3.266	502
5. Favara	1.651	237	1.130	284
9. JESÚS				
1. La Raiosa	7.986	948	5.272	1.766
2. L'Hort de Senabre	8.917	1.229	6.259	1.429
3. La Creu Coberta	3.320	497	2.295	528
4. Sant Marcel·lí	5.212	659	3.526	1.027
5. Camí Real	1.577	214	1.183	180

	Total	0-15	16-64	65 i més
10. QUATRE CARRERES				
1. Montolivet	10.554	1.171	6.695	2.688
2. En Corts	6.193	750	4.058	1.385
3. Malilla	11.590	1.646	8.457	1.487
4. La Fonteta Sant Lluís	1.540	227	1.015	298
5. Na Rovella	4.528	616	3.023	889
6. La Punta	1.110	156	644	310
7. Ciutat de les Arts i de les Ciències	2.750	553	2.014	183
11. POBLATS MARÍTIMS				
1. El Grau	4.745	734	3.217	794
2. El Cabanyal-El Canyamellar	11.086	1.376	6.687	3.023
3. La Malva-rosa	7.177	937	4.891	1.349
4. Beteró	4.367	754	2.959	654
5. Natzaret	3.206	454	2.053	699
12. CAMINIS AL GRAU				
1. Aiora	13.078	1.819	8.783	2.476
2. Albors	4.907	609	3.271	1.027
3. La Creu del Grau	7.613	1.008	5.302	1.303
4. Camí Fondo	2.363	340	1.600	423
5. Penya-roja	3.671	780	2.696	195
13. ALGIRÓS				
1. L'Illa Perduda	5.063	635	3.456	972
2. Ciutat Jardí	7.207	806	5.450	951
3. L'Amistat	4.133	483	2.772	878
4. La Bega Baixa	3.293	482	2.254	557
5. La Carrasca	1.892	339	1.347	206
14. BENIMACLET				
1. Benimaclet	13.070	1.792	8.854	2.424
2. Camí de Vera	3.017	496	2.252	269
15. RASCANYA				
1. Els Orriols	8.684	1.214	5.600	1.870
2. Torrefiel	13.133	1.795	9.144	2.194
3. Sant Llorenç	3.477	662	2.583	232
16. BENICALAP				
1. Benicalap	17.797	2.583	12.329	2.885
2. Ciutat Fallera	3.260	538	2.250	472
17. POBLES DEL NORD				
1. Benifaraig	497	56	326	115
2. Poble Nou	522	68	346	108
3. Carpesa	644	85	429	130
4. Cases de Bàrcena	204	25	134	45
5. Mauella	27	0	11	16
6. Massarrojos	804	125	489	190
7. Borbotó	377	44	242	91
18. POBLES DE L'OEST				
1. Benimàmet	6.475	932	4.439	1.104
2. Beniferri	345	68	251	26
19. POBLES DEL SUD				
1. El Forn d'Alcedo	664	77	442	145
2. El Castellar-l'Oliveral	3.573	509	2.358	706
3. Pinedo	1.287	205	845	237
4. El Saler	696	121	495	80
5. El Palmar	405	52	250	103
6. El Perellonet	775	121	582	72
7. La Torre	2.538	321	1.754	463
8. Faitanar	185	23	121	41

5.2 Població segons edat en grups de 5 anys. Total

5.2 Población según edad en grupos de 5 años. Total

	Total	0-4	5-9	10-14	15-19	20-24	25-29	30-34	35-39	40-44
València	797.291	37.383	33.553	34.802	37.806	53.115	72.051	71.276	67.530	61.857
1. CIUTAT VELLA										
1. La Seu	2.691	128	96	76	71	119	199	275	243	250
2. La Xerea	3.863	159	127	133	168	222	286	341	300	287
3. El Carme	5.859	209	164	165	174	313	569	665	527	421
4. El Pilar	3.917	125	115	142	140	216	346	397	360	309
5. El Mercat	3.273	140	96	104	125	197	305	352	282	252
6. Sant Francesc	5.581	207	167	179	209	333	458	470	373	360
2. L'EIXAMPLE										
1. Russafa	25.390	1.104	946	873	896	1.406	2.131	2.445	2.333	2.061
2. El Pla del Remei	7.169	299	317	263	368	427	531	497	514	455
3. Gran Via	12.551	752	560	500	550	623	851	949	1.021	947
3. EXTRAMURS										
1. El Botànic	6.420	249	236	224	242	314	530	602	551	486
2. La Roqueta	4.720	206	160	144	169	265	427	451	451	345
3. La Petxina	15.597	713	674	632	635	874	1.161	1.238	1.305	1.211
4. Arrancapins	23.803	983	900	922	1.056	1.344	1.924	1.896	1.816	1.785
4. CAMPANAR										
1. Campanar	12.456	415	461	589	831	1.086	1.174	855	695	920
2. Les Tendetes	5.628	184	191	250	277	411	537	447	390	388
3. El Calvari	5.203	180	147	173	220	287	464	468	393	365
4. Sant Pau	10.582	676	500	481	581	734	1.016	1.301	1.000	811
5. LA SAIDIA										
1. Marxalenes	11.503	417	385	491	510	783	1.101	1.030	805	774
2. Morvedre	10.569	445	409	442	436	611	861	885	910	781
3. Trinitat	8.453	312	311	306	326	529	838	749	602	543
4. Tormos	8.983	469	420	458	389	527	825	855	884	746
5. Sant Antoni	10.275	479	466	470	567	729	927	844	855	804
6. EL PLA DEL REAL										
1. Exposició	6.994	332	336	324	339	494	616	511	509	497
2. Mestalla	14.893	756	753	726	710	929	1.316	1.276	1.190	1.202
3. Jaume Roig	6.976	351	313	318	360	478	643	547	455	449
4. Ciutat Universitària	2.659	129	110	124	117	173	283	240	185	169
7. L'OLIVERETA										
1. Nou Moles	26.827	1.048	1.061	1.133	1.104	1.495	2.245	2.370	2.351	2.144
2. Soternes	5.129	246	191	197	195	306	517	541	393	404
3. Tres Forques	9.095	344	300	303	335	551	718	780	700	624
4. La Font Santa	3.614	214	156	170	182	253	331	293	300	274
5. La Llum	5.059	305	238	289	288	346	415	398	433	498
8. PATRAIX										
1. Patraix	25.810	1.192	1.093	1.075	1.168	1.527	2.127	2.230	2.357	2.165
2. Sant Isidre	10.066	624	613	525	531	695	1.017	931	1.163	915
3. Vara de Quart	11.335	408	488	554	744	1.048	1.027	641	730	957
4. Safranar	8.724	535	424	422	497	644	733	887	823	731
5. Favara	3.340	192	162	113	140	217	311	335	339	327
9. JESÚS										
1. La Raiosa	15.323	698	560	560	621	994	1.440	1.504	1.359	1.196
2. L'Hort de Senabre	17.531	761	763	863	975	1.243	1.578	1.466	1.412	1.474
3. La Creu Coberta	6.456	230	304	381	411	517	552	432	478	578
4. Sant Marcel·lí	10.252	452	402	417	524	740	952	825	786	754
5. Camí Real	3.238	166	120	147	142	216	458	429	299	248

	45-49	50-54	55-59	60-64	65-69	70-74	75-79	80-84	85-89	90 i més
València	55.317	48.462	47.368	41.099	35.124	35.638	29.650	20.498	9.825	4.937
1. CIUTAT VELLA										
1. La Seu	202	156	159	116	111	150	154	97	56	33
2. La Xerea	249	219	247	232	164	229	195	143	101	61
3. El Carme	356	348	302	309	264	346	301	228	126	72
4. El Pilar	245	239	221	220	194	217	180	136	66	49
5. El Mercat	218	184	180	152	125	165	167	129	65	35
6. Sant Francesc	343	350	373	369	281	315	278	272	162	82
2. L'EIXAMPLE										
1. Russafa	1.705	1.346	1.318	1.292	1.193	1.321	1.266	951	514	289
2. El Pla del Remei	486	470	485	468	362	379	362	242	146	98
3. Gran Via	774	762	724	652	556	662	663	503	315	187
3. EXTRAMURS										
1. El Botànic	405	336	387	382	293	355	342	266	142	78
2. La Roqueta	300	237	258	195	231	256	268	199	100	58
3. La Petxina	1.108	861	802	792	843	901	797	599	304	147
4. Arrancapins	1.650	1.422	1.455	1.356	1.165	1.373	1.158	908	431	259
4. CAMPANAR										
1. Campanar	1.064	1.012	1.003	746	423	393	351	253	128	57
2. Les Tendetes	399	401	428	359	233	242	217	147	78	49
3. El Calvari	311	258	284	306	403	383	277	170	82	32
4. Sant Pau	777	744	719	490	251	186	152	88	50	25
5. LA SAIDIA										
1. Marxalenes	734	677	785	723	627	623	473	354	140	71
2. Morvedre	708	528	549	561	517	603	563	396	227	137
3. Trinitat	497	496	594	500	452	454	437	284	156	67
4. Tormos	590	404	452	453	412	417	315	218	110	39
5. Sant Antoni	752	627	628	534	446	410	348	249	91	49
6. EL PLA DEL REAL										
1. Exposició	419	438	500	445	335	309	256	186	96	52
2. Mestalla	1.085	896	896	797	664	609	522	329	157	80
3. Jaume Roig	432	438	495	472	318	288	263	191	120	45
4. Ciutat Universitària	135	174	222	170	101	109	86	75	30	27
7. L'OLIVERETA										
1. Nou Moles	1.730	1.399	1.491	1.621	1.482	1.546	1.229	825	355	198
2. Soternes	288	275	308	312	255	291	212	107	61	30
3. Tres Forques	496	442	478	471	535	684	629	435	192	78
4. La Font Santa	211	194	192	164	137	173	183	109	52	26
5. La Llum	392	306	273	211	203	176	152	82	34	20
8. PATRAIX										
1. Patraix	1.818	1.500	1.426	1.339	1.216	1.253	1.092	736	333	163
2. Sant Isidre	717	753	527	311	205	214	175	102	29	19
3. Vara de Quart	999	1.048	789	548	373	362	279	213	90	37
4. Safranar	717	609	484	340	259	218	190	134	55	22
5. Favara	209	188	164	163	134	136	102	72	22	14
9. JESÚS										
1. La Raiosa	954	793	859	853	831	756	601	441	213	90
2. L'Hort de Senabre	1.394	1.165	1.108	859	733	664	518	333	140	82
3. La Creu Coberta	646	458	354	249	246	205	179	142	70	24
4. Sant Marcel·lí	755	706	646	526	446	470	448	274	88	41
5. Camí Real	217	207	179	107	74	74	79	49	19	8

	Total	0-4	5-9	10-14	15-19	20-24	25-29	30-34	35-39	40-44
10. QUATRE CARRERES										
1. Montolivet	19.876	747	722	791	898	1.220	1.696	1.754	1.639	1.418
2. En Corts	11.973	540	493	490	483	739	1.046	1.131	1.134	946
3. Malilla	22.733	1.193	987	976	1.143	1.686	2.378	2.218	1.974	1.763
4. La Fonteta Sant Lluís	3.044	160	127	128	149	203	278	307	230	190
5. Na Rovella	9.042	421	397	405	458	657	898	919	744	608
6. La Punta	2.204	84	94	109	105	139	145	174	168	144
7. Ciutat de les Arts i les Ciències	5.433	466	339	288	240	268	380	658	794	581
11. POBLATS MARÍTIMS										
1. El Grau	9.460	504	450	433	438	642	948	933	972	758
2. El Cabanyal-El Canyamellar	20.815	938	835	831	887	1.277	1.763	1.755	1.675	1.507
3. La Malva-rosa	14.146	655	551	643	801	1.107	1.327	1.209	1.032	999
4. Beteró	8.493	452	492	458	419	593	726	608	719	824
5. Natzaret	6.360	290	266	288	319	479	561	563	505	449
12. CAMINIS AL GRAU										
1. Aiora	25.605	1.270	1.140	1.144	1.192	1.727	2.413	2.383	2.440	2.032
2. Albors	9.266	386	368	415	402	661	857	810	703	712
3. La Creu del Grau	15.043	852	600	595	680	1.045	1.381	1.635	1.513	1.140
4. Camí Fondo	4.563	227	196	202	204	325	456	451	406	349
5. Penya-roja	7.338	732	452	347	333	337	569	1.002	934	709
13. ALGIRÓS										
1. L'Illa Perduda	9.743	428	379	458	473	641	925	800	753	792
2. Ciutat Jardí	13.998	460	489	620	720	1.270	1.535	1.085	898	1.060
3. L'Amistat	8.019	317	277	335	351	635	857	684	576	560
4. La Bega Baixa	6.333	270	307	315	340	417	591	541	434	504
5. La Carrasca	3.719	209	202	214	212	274	321	294	289	364
14. BENIMACLET										
1. Benimaclet	25.118	1.026	1.053	1.198	1.338	1.811	2.310	2.122	1.954	1.958
2. Camí de Vera	5.935	283	332	335	379	536	532	376	459	543
15. RASCANYA										
1. Els Orriols	17.372	817	720	796	768	1.291	1.766	1.643	1.512	1.250
2. Torrefiel	25.877	1.192	1.112	1.161	1.351	1.846	2.557	2.479	2.248	1.875
3. Sant Llorenç	6.901	514	439	352	345	411	615	925	824	639
16. BENICALAP										
1. Benicalap	35.172	1.856	1.538	1.636	1.712	2.482	3.286	3.246	3.295	2.823
2. Ciutat Fallera	6.413	382	341	298	330	474	637	613	623	434
17. POBLES DEL NORD										
1. Benifaraig	944	41	27	42	49	71	69	69	57	86
2. Poble Nou	1.049	33	40	62	55	57	93	83	89	78
3. Carpesa	1.251	47	52	59	61	85	107	89	69	92
4. Cases de Bàrcena	407	18	9	20	16	22	43	38	35	33
5. Mauella	56	1	0	0	1	0	2	3	5	4
6. Massarrojos	1.449	70	85	70	66	81	88	110	146	123
7. Borbotó	753	41	24	29	38	54	44	59	56	55
18. POBLES DE L'OEST										
1. Benimàmet	12.802	704	519	571	634	905	1.299	1.282	1.053	925
2. Beniferri	701	38	32	49	51	56	57	37	68	72
19. POBLES DEL SUD										
1. El Forn d'Alcedo	1.373	60	43	61	74	83	133	111	119	115
2. El Castellar-l'Oliveral	7.001	321	305	319	328	495	622	554	570	505
3. Pinedo	2.544	115	127	158	133	170	171	154	204	242
4. El Saler	1.463	81	76	84	77	86	100	111	147	134
5. El Palmar	776	23	16	45	40	52	61	43	58	42
6. El Perellonet	1.545	77	63	83	100	97	86	101	144	160
7. La Torre	4.992	195	187	217	275	372	524	411	364	330
8. Faitanar	384	13	15	14	15	20	58	55	27	23

	45-49	50-54	55-59	60-64	65-69	70-74	75-79	80-84	85-89	90 i més
10. QUATRE CARRERES										
1. Montolivet	1.205	1.036	1.131	1.262	1.142	1.177	911	630	326	171
2. En Corts	706	609	677	701	626	607	478	324	159	84
3. Malilla	1.620	1.579	1.579	1.087	756	669	534	357	166	68
4. La Fonteta Sant Lluís	191	196	224	164	136	112	109	82	42	16
5. Na Rovella	475	448	545	575	523	458	286	132	51	42
6. La Punta	138	112	123	122	127	160	121	79	45	15
7. Ciutat de les Arts i les Ciències	454	289	228	151	123	74	46	34	15	5
11. POBLATS MARÍTIMS										
1. El Grau	681	569	467	376	369	344	256	184	93	43
2. El Cabanyal-El Canyamellar	1.266	1.035	1.061	1.171	1.092	1.285	1.090	796	361	190
3. La Malva-rosa	1.158	917	841	643	619	610	518	325	137	54
4. Beteró	670	585	496	338	299	312	254	160	61	27
5. Natzaret	378	353	399	348	284	327	263	174	80	34
12. CAMINIS AL GRAU										
1. Aiora	1.745	1.502	1.297	1.160	1.149	1.133	908	606	243	121
2. Albors	616	579	584	507	413	446	335	283	125	64
3. La Creu del Grau	1.035	806	826	787	633	552	419	314	159	71
4. Camí Fondo	337	262	254	195	187	196	151	98	44	23
5. Penya-roja	545	414	350	257	124	100	61	38	25	9
13. ALGIRÓS										
1. L'Illa perduda	707	655	672	443	414	467	347	263	91	35
2. Ciutat Jardí	1.106	1.172	1.149	777	498	430	338	237	110	44
3. L'Amistat	585	495	494	393	391	392	315	225	86	51
4. La Bega Baixa	495	384	459	330	242	230	231	139	71	33
5. La Carrasca	322	278	224	165	117	81	76	42	23	12
14. BENIMACLET										
1. Benimaclet	1.837	1.659	1.522	1.298	1.102	1.097	854	583	283	113
2. Camí de Vera	559	540	369	199	143	128	106	69	33	14
15. RASCANYA										
1. Els Orriols	1.034	828	909	870	947	921	643	410	165	82
2. Torrefiel	1.754	1.569	1.597	1.328	1.105	1.069	819	470	241	104
3. Sant Llorenç	546	365	289	223	151	113	65	52	22	11
16. BENICALAP										
1. Benicalap	2.373	2.176	2.042	1.727	1.403	1.364	1.071	671	329	142
2. Ciutat Fallera	377	392	394	310	230	199	187	122	45	25
17. POBLES DEL NORD										
1. Benifaraig	73	70	48	49	45	60	49	22	15	2
2. Poble Nou	65	65	76	63	42	53	35	34	17	9
3. Carpesa	108	113	76	72	61	56	50	31	18	5
4. Cases de Bàrcena	10	23	40	22	15	25	16	14	6	2
5. Mauella	1	2	3	7	5	7	7	4	4	0
6. Massarrojos	111	73	79	63	58	61	56	52	37	20
7. Borbotó	47	36	66	44	39	42	26	28	19	6
18. POBLES DE L'OEST										
1. Benimàmet	898	736	769	613	539	495	414	264	113	69
2. Beniferri	77	57	31	24	15	18	10	5	4	0
19. POBLES DEL SUD										
1. El Forn d'Alcedo	88	92	82	61	62	65	65	40	15	4
2. El Castellar-l'Oliveral	507	435	395	369	325	339	284	194	91	43
3. Pinedo	170	177	151	147	116	110	100	61	28	10
4. El Saler	133	125	98	69	58	38	22	16	6	2
5. El Palmar	54	32	57	65	59	61	40	10	13	5
6. El Perellonet	164	136	117	77	50	34	29	21	1	5
7. La Torre	387	396	322	266	174	185	187	126	55	19
8. Faitanar	22	24	12	16	23	19	9	10	6	3

5.2 Població segons edat en grups de 5 anys. Homes

5.2 Población según edad en grupos de 5 años. Hombres

	Total	0-4	5-9	10-14	15-19	20-24	25-29	30-34	35-39	40-44
València	382.989	19.181	17.202	17.911	19.404	26.867	37.248	36.909	34.330	30.710
1. CIUTAT VELLA										
1. La Seu	1.276	71	48	32	34	60	116	136	119	134
2. La Xerea	1.749	70	65	80	73	112	144	181	150	140
3. El Carme	2.809	113	91	78	95	165	316	357	305	223
4. El Pilar	1.896	69	67	75	72	101	187	206	188	162
5. El Mercat	1.609	76	50	66	55	97	166	205	157	127
6. Sant Francesc	2.523	111	78	96	100	160	249	225	181	189
2. L'EIXAMPLE										
1. Russafa	11.724	525	483	435	462	746	1.083	1.276	1.191	1.030
2. El Pla del Remei	3.227	167	158	133	179	194	270	248	239	209
3. Gran Via	5.649	407	281	272	300	316	436	450	497	456
3. EXTRAMURS										
1. El Botànic	2.979	134	107	122	128	155	285	303	285	246
2. La Roqueta	2.153	99	81	76	76	125	213	214	253	169
3. La Petxina	7.034	363	336	322	302	449	558	616	644	594
4. Arrancapins	10.889	503	462	472	559	714	1.000	930	907	838
4. CAMPANAR										
1. Campanar	5.990	212	243	299	422	573	610	447	316	414
2. Les Tendetes	2.602	84	94	125	156	217	258	215	191	172
3. El Calvari	2.478	94	73	93	106	163	261	243	206	176
4. Sant Pau	5.254	341	272	243	295	391	497	656	507	400
5. LA SAIDIA										
1. Marxalenes	5.359	215	178	248	247	355	576	515	406	378
2. Morvedre	4.852	242	214	221	239	283	441	449	440	376
3. Trinitat	3.853	154	158	148	163	272	420	384	302	251
4. Tormos	4.438	260	226	243	210	268	439	444	463	368
5. Sant Antoni	4.935	241	229	242	281	366	466	417	443	401
6. EL PLA DEL REAL										
1. Exposició	3.257	164	184	157	184	232	308	264	247	224
2. Mestalla	7.021	380	381	369	365	467	647	625	586	569
3. Jaume Roig	3.279	168	149	169	188	240	366	271	211	206
4. Ciutat Universitària	1.214	58	49	60	57	89	142	122	82	75
7. L'OLIVERETA										
1. Nou Moles	12.623	525	531	574	567	767	1.185	1.248	1.176	1.068
2. Soternes	2.442	130	91	102	91	134	252	293	205	205
3. Tres Forques	4.229	166	169	159	157	280	377	418	367	320
4. La Font Santa	1.724	105	77	84	80	123	175	155	154	150
5. La Llum	2.458	164	110	154	156	172	210	193	203	252
8. PATRAIX										
1. Patraix	12.191	614	557	557	602	754	1.067	1.097	1.194	1.091
2. Sant Isidre	5.071	341	310	275	290	348	541	475	595	479
3. Vara de Quart	5.503	212	263	282	371	554	526	332	354	420
4. Safranar	4.260	274	225	223	271	318	352	430	409	360
5. Favara	1.689	103	83	59	81	115	172	175	185	175
9. JESÚS										
1. La Raiosa	7.337	355	294	285	298	516	760	799	708	591
2. L'Hort de Senabre	8.614	386	389	473	518	638	794	764	708	736
3. La Creu Coberta	3.136	116	144	200	215	264	284	238	213	271
4. Sant Marcel·lí	5.040	235	198	221	281	378	491	425	388	397
5. Camí Real	1.661	84	64	79	75	122	227	240	155	125

	45-49	50-54	55-59	60-64	65-69	70-74	75-79	80-84	85-89	90 i més
València	26.772	22.528	22.059	18.843	15.573	15.044	11.362	6.971	2.821	1.254
1. CIUTAT VELLA										
1. La Seu	93	76	81	59	46	55	65	31	14	6
2. La Xerea	120	85	126	98	71	92	69	34	23	16
3. El Carme	179	160	146	129	108	132	105	61	32	14
4. El Pilar	119	118	109	102	91	98	69	38	18	7
5. El Mercat	113	90	85	69	55	70	60	38	21	9
6. Sant Francesc	157	173	158	160	114	137	81	85	49	20
2. L'EIXAMPLE										
1. Russafa	816	630	586	541	501	521	452	264	127	55
2. El Pla del Remei	224	206	217	200	160	138	141	83	40	21
3. Gran Via	352	346	306	281	234	241	214	151	73	36
3. EXTRAMURS										
1. El Botànic	204	155	168	161	117	147	124	77	38	23
2. La Roqueta	152	104	124	72	97	97	89	68	30	14
3. La Petxina	508	405	348	311	349	353	288	164	92	32
4. Arrancapins	756	625	625	596	474	531	406	300	122	69
4. CAMPANAR										
1. Campanar	488	475	454	368	198	172	146	95	45	13
2. Les Tendetes	184	175	208	163	109	95	90	39	15	12
3. El Calvari	153	112	137	134	165	161	120	53	23	5
4. Sant Pau	373	333	364	261	126	78	71	29	11	6
5. LA SAIDIA										
1. Marxalenes	361	306	332	330	272	267	180	130	44	19
2. Morvedre	357	245	233	232	210	240	203	123	63	41
3. Trinitat	225	203	261	225	204	178	165	87	41	12
4. Tormos	309	200	199	206	179	173	127	82	30	12
5. Sant Antoni	367	293	285	261	194	169	145	93	27	15
6. EL PLA DEL REAL										
1. Exposició	193	189	225	207	145	134	106	58	22	14
2. Mestalla	523	398	394	365	292	258	202	130	45	25
3. Jaume Roig	206	177	209	227	140	121	123	66	32	10
4. Ciutat Universitària	66	64	100	84	51	46	29	23	12	5
7. L'OLIVERETA										
1. Nou Moles	843	610	649	713	633	627	460	291	98	58
2. Soternes	147	124	146	140	108	129	85	40	13	7
3. Tres Forques	247	216	224	197	224	271	220	143	56	18
4. La Fontanta	105	91	89	76	54	77	70	39	14	6
5. La Llum	175	155	130	105	91	72	62	38	8	8
8. PATRAIX										
1. Patraix	867	662	651	587	545	505	432	272	91	46
2. Sant Isidre	337	355	273	160	82	92	66	36	9	7
3. Vara de Quart	443	493	407	277	179	161	111	71	34	13
4. Safranar	324	297	230	171	123	100	74	52	21	6
5. Favara	105	83	78	79	58	57	40	27	11	3
9. JESÚS										
1. La Raiosa	455	386	343	381	364	340	232	156	54	20
2. L'Hort de Senabre	678	567	533	389	356	309	192	117	34	33
3. La Creu Coberta	316	230	192	115	114	83	69	45	20	7
4. Sant Marcel·lí	383	329	320	254	205	213	180	98	33	11
5. Camí Real	112	106	94	55	38	28	33	13	8	3

	Total	0-4	5-9	10-14	15-19	20-24	25-29	30-34	35-39	40-44
10. QUATRE CARRERES										
1. Montolivet	9.322	378	374	406	469	606	874	952	834	683
2. En Corts	5.780	287	251	272	233	370	552	603	573	516
3. Malilla	11.143	627	494	478	591	833	1.205	1.133	993	884
4. La Fonteta Sant Lluís	1.504	71	58	69	78	110	149	158	130	99
5. Na Rovella	4.514	221	214	211	238	333	492	512	418	331
6. La Punta	1.094	35	51	55	48	67	86	93	92	78
7. Ciutat Arts i les Ciències	2.683	233	179	150	134	121	168	301	401	300
11. POBLATS MARÍTIMS										
1. El Grau	4.715	274	225	207	224	339	513	504	518	400
2. El Cabanyal-El Canyamelar	9.729	476	423	421	446	650	869	916	862	762
3. La Malva-rosa	6.969	340	305	336	397	589	704	627	557	467
4. Beteró	4.126	225	246	222	205	297	390	322	341	411
5. Natzaret	3.154	136	145	138	155	252	291	328	292	232
12. CAMINIS AL GRAU										
1. Aiora	12.527	678	573	604	592	908	1.267	1.297	1.231	1.008
2. Albors	4.359	193	186	214	201	331	439	414	338	351
3. La Creu del Grau	7.430	461	339	307	354	527	727	838	832	565
4. Camí Fondo	2.200	101	101	101	107	162	235	241	217	174
5. Penya-roja	3.667	376	217	196	181	180	246	471	467	372
13. ALGIRÓS										
1. L'Illa Perduda	4.680	236	190	255	230	303	485	414	355	374
2. Ciutat Jardí	6.791	250	264	313	361	651	793	569	459	501
3. L'Amistat	3.886	165	140	177	183	302	464	385	309	269
4. La Bega Baixa	3.040	126	163	157	174	213	303	284	228	233
5. La Carrasca	1.827	100	94	108	129	133	179	153	142	173
14. BENIMACLET										
1. Benimaclet	12.048	492	526	609	714	902	1.201	1.133	980	944
2. Camí de Vera	2.918	137	184	174	189	280	281	187	210	248
15. RASCANYA										
1. Els Orriols	8.688	434	377	394	390	646	956	946	818	667
2. Torrefiel	12.744	604	593	602	679	902	1.333	1.304	1.161	972
3. Sant Llorenç	3.424	264	216	194	185	203	281	462	406	317
16. BENICALAP										
1. Benicalap	17.375	992	782	841	885	1.261	1.705	1.676	1.675	1.469
2. Ciutat Fallera	3.153	193	176	150	168	228	334	307	330	232
17. POBLES DEL NORD										
1. Benifaraig	447	22	14	25	26	34	37	35	23	40
2. Poble Nou	527	17	21	33	35	29	53	44	40	42
3. Carpesa	607	26	30	20	32	48	59	45	27	49
4. C. de Bàrcena	203	9	6	8	5	14	22	23	19	20
5. Mauella	29	1	0	0	0	0	1	2	4	4
6. Massarrojos	645	34	50	25	30	30	44	47	72	61
7. Borbotó	376	25	15	13	25	24	25	26	31	28
18. POBLES DE L'OEST										
1. Benimàmet	6.327	366	274	286	330	452	672	663	564	463
2. Beniferri	356	18	14	27	24	29	32	17	35	33
19. POBLES DEL SUD										
1. El Forn d'Alcedo	709	33	26	35	43	48	72	61	65	54
2. El Castellar-l'Oliveral	3.428	159	150	162	168	246	332	279	282	248
3. Pinedo	1.257	48	70	87	71	99	78	78	87	125
4. El Saler	767	45	43	38	45	46	56	55	85	62
5. El Palmar	371	10	7	21	19	20	32	23	28	25
6. El Perellonet	770	29	33	46	59	48	39	47	72	78
7. La Torre	2.454	95	95	115	140	197	277	221	183	165
8. Faitanar	199	8	6	6	11	11	28	32	14	14

	45-49	50-54	55-59	60-64	65-69	70-74	75-79	80-84	85-89	90 i més
10. QUATRE CARRERES										
1. Montolivet	578	462	474	563	502	524	325	194	90	34
2. En Corts	347	284	293	306	285	252	188	108	32	28
3. Malilla	790	712	797	543	346	296	217	119	64	21
4. La Fonteta Sant Lluís	93	91	114	85	59	53	38	29	12	8
5. Na Rovella	241	208	247	245	218	183	117	61	16	8
6. La Punta	74	63	58	57	56	80	41	39	17	4
7. Ciutat Arts i les Ciències	236	149	114	83	56	31	13	10	3	1
11. POBLATS MARÍTIMS										
1. El Grau	340	280	218	178	162	144	95	62	20	12
2. El Cabanyal-El Canyamellar	633	501	463	516	473	517	414	249	97	41
3. La Malva-rosa	546	472	406	309	271	277	188	126	39	13
4. Beteró	341	267	249	151	128	139	108	59	20	5
5. Natzaret	195	163	201	163	122	139	109	60	23	10
12. CAMINIS AL GRAU										
1. Aiora	850	711	606	518	524	489	352	208	74	37
2. Albors	302	265	277	209	179	184	130	88	40	18
3. La Creu del Grau	538	370	367	360	281	244	158	107	41	14
4. Camí Fondo	153	122	121	89	80	91	50	39	11	5
5. Penya-roja	283	199	177	140	65	50	26	14	7	0
13. ALGIRÓS										
1. L'Illa Perduda	337	305	339	212	169	198	145	89	36	8
2. Ciutat Jardí	469	521	544	390	248	195	135	83	37	8
3. L'Amistat	285	222	223	180	167	179	117	78	27	14
4. La Bega Baixa	238	162	223	147	115	93	97	52	22	10
5. La Carrasca	157	114	119	81	58	28	32	19	7	1
14. BENIMACLET										
1. Benimaclet	877	761	710	591	497	485	322	195	86	23
2. Camí de Vera	256	256	199	93	61	64	51	29	14	5
15. RASCANYA										
1. Els Orriols	547	403	409	403	412	404	262	149	52	19
2. Torrefiel	864	727	756	633	538	459	336	169	80	32
3. Sant Llorenç	268	193	133	120	69	52	25	24	9	3
16. BENICALAP										
1. Benicalap	1.162	1.044	988	800	644	596	429	276	99	51
2. Ciutat Fallera	178	190	180	151	104	79	83	47	16	7
17. POBLES DEL NORD										
1. Benifaraig	34	33	26	20	19	26	19	8	5	1
2. Poble Nou	33	33	35	30	19	31	12	11	6	3
3. Carpesa	50	55	40	35	27	24	21	13	5	1
4. C. de Bàrcena	4	12	21	7	9	10	7	6	1	0
5. Mauella	0	1	1	4	2	5	1	1	2	0
6. Massarrojos	51	35	40	32	27	31	15	9	7	5
7. Borbotó	26	14	31	24	21	19	11	8	9	1
18. POBLES DE L'OEST										
1. Benimàmet	448	361	367	291	258	221	153	102	37	19
2. Beniferri	43	29	16	13	10	10	4	2	0	0
19. POBLES DEL SUD										
1. El Forn d'Alcedo	52	41	41	32	28	28	28	17	5	0
2. El Castellar-l'Oliveral	257	205	195	175	160	152	123	88	31	16
3. Pinedo	88	88	74	76	59	46	46	23	9	5
4. El Saler	66	68	56	40	27	17	11	7	0	0
5. El Palmar	26	14	31	30	31	29	19	2	3	1
6. El Perellonet	84	57	72	38	23	14	21	8	1	1
7. La Torre	184	203	164	132	81	77	67	39	15	4
8. Faitanar	13	15	5	7	7	11	5	5	1	0

5.2 Població segons edat en grups de 5 anys. Dones

5.2 Población según edad en grupos de 5 años. Mujeres

	Total	0-4	5-9	10-14	15-19	20-24	25-29	30-34	35-39	40-44
València	414.302	18.202	16.351	16.891	18.402	26.248	34.803	34.367	33.200	31.147
1. CIUTAT VELLA										
1. La Seu	1.415	57	48	44	37	59	83	139	124	116
2. La Xerea	2.114	89	62	53	95	110	142	160	150	147
3. El Carme	3.050	96	73	87	79	148	253	308	222	198
4. El Pilar	2.021	56	48	67	68	115	159	191	172	147
5. El Mercat	1.664	64	46	38	70	100	139	147	125	125
6. Sant Francesc	3.058	96	89	83	109	173	209	245	192	171
2. L'EIXAMPLE										
1. Russafa	13.666	579	463	438	434	660	1.048	1.169	1.142	1.031
2. El Pla del Remei	3.942	132	159	130	189	233	261	249	275	246
3. Gran Via	6.902	345	279	228	250	307	415	499	524	491
3. EXTRAMURS										
1. El Botànic	3.441	115	129	102	114	159	245	299	266	240
2. La Roqueta	2.567	107	79	68	93	140	214	237	198	176
3. La Petxina	8.563	350	338	310	333	425	603	622	661	617
4. Arrancapins	12.914	480	438	450	497	630	924	966	909	947
4. CAMPANAR										
1. Campanar	6.466	203	218	290	409	513	564	408	379	506
2. Les Tendetes	3.026	100	97	125	121	194	279	232	199	216
3. El Calvari	2.725	86	74	80	114	124	203	225	187	189
4. Sant Pau	5.328	335	228	238	286	343	519	645	493	411
5. LA SAIDIA										
1. Marxalenes	6.144	202	207	243	263	428	525	515	399	396
2. Morvedre	5.717	203	195	221	197	328	420	436	470	405
3. Trinitat	4.600	158	153	158	163	257	418	365	300	292
4. Tormos	4.545	209	194	215	179	259	386	411	421	378
5. Sant Antoni	5.340	238	237	228	286	363	461	427	412	403
6. EL PLA DEL REAL										
1. Exposició	3.737	168	152	167	155	262	308	247	262	273
2. Mestalla	7.872	376	372	357	345	462	669	651	604	633
3. Jaume Roig	3.697	183	164	149	172	238	277	276	244	243
4. Ciutat Universitària	1.445	71	61	64	60	84	141	118	103	94
7. L'OLIVERETA										
1. Nou Moles	14.204	523	530	559	537	728	1.060	1.122	1.175	1.076
2. Soternes	2.687	116	100	95	104	172	265	248	188	199
3. Tres Forques	4.866	178	131	144	178	271	341	362	333	304
4. La Font Santa	1.890	109	79	86	102	130	156	138	146	124
5. La Llum	2.601	141	128	135	132	174	205	205	230	246
8. PATRAIX										
1. Patraix	13.619	578	536	518	566	773	1.060	1.133	1.163	1.074
2. Sant Isidre	4.995	283	303	250	241	347	476	456	568	436
3. Vara de Quart	5.832	196	225	272	373	494	501	309	376	537
4. Safranar	4.464	261	199	199	226	326	381	457	414	371
5. Favara	1.651	89	79	54	59	102	139	160	154	152
9. JESÚS										
1. La Raiosa	7.986	343	266	275	323	478	680	705	651	605
2. L'Hort de Senabre	8.917	375	374	390	457	605	784	702	704	738
3. La Creu Coberta	3.320	114	160	181	196	253	268	194	265	307
4. Sant Marcel·lí	5.212	217	204	196	243	362	461	400	398	357
5. Camí Real	1.577	82	56	68	67	94	231	189	144	123

	45-49	50-54	55-59	60-64	65-69	70-74	75-79	80-84	85-89	90 i més
València	28.545	25.934	25.309	22.256	19.551	20.594	18.288	13.527	7.004	3.683
1. CIUTAT VELLA										
1. La Seu	109	80	78	57	65	95	89	66	42	27
2. La Xerea	129	134	121	134	93	137	126	109	78	45
3. El Carme	177	188	156	180	156	214	196	167	94	58
4. El Pilar	126	121	112	118	103	119	111	98	48	42
5. El Mercat	105	94	95	83	70	95	107	91	44	26
6. Sant Francesc	186	177	215	209	167	178	197	187	113	62
2. L'EIXAMPLE										
1. Russafa	889	716	732	751	692	800	814	687	387	234
2. El Pla del Remei	262	264	268	268	202	241	221	159	106	77
3. Gran Via	422	416	418	371	322	421	449	352	242	151
3. EXTRAMURS										
1. El Botànic	201	181	219	221	176	208	218	189	104	55
2. La Roqueta	148	133	134	123	134	159	179	131	70	44
3. La Petxina	600	456	454	481	494	548	509	435	212	115
4. Arrancapins	894	797	830	760	691	842	752	608	309	190
4. CAMPANAR										
1. Campanar	576	537	549	378	225	221	205	158	83	44
2. Les Tendetes	215	226	220	196	124	147	127	108	63	37
3. El Calvari	158	146	147	172	238	222	157	117	59	27
4. Sant Pau	404	411	355	229	125	108	81	59	39	19
5. LA SAIDIA										
1. Marxalenes	373	371	453	393	355	356	293	224	96	52
2. Morvedre	351	283	316	329	307	363	360	273	164	96
3. Trinitat	272	293	333	275	248	276	272	197	115	55
4. Tormos	281	204	253	247	233	244	188	136	80	27
5. Sant Antoni	385	334	343	273	252	241	203	156	64	34
6. EL PLA DEL REAL										
1. Exposició	226	249	275	238	190	175	150	128	74	38
2. Mestalla	562	498	502	432	372	351	320	199	112	55
3. Jaume Roig	226	261	286	245	178	167	140	125	88	35
4. Ciutat Universitària	69	110	122	86	50	63	57	52	18	22
7. L'OLIVERETA										
1. Nou Moles	887	789	842	908	849	919	769	534	257	140
2. Soternes	141	151	162	172	147	162	127	67	48	23
3. Tres Forques	249	226	254	274	311	413	409	292	136	60
4. La Font Santa	106	103	103	88	83	96	113	70	38	20
5. La Llum	217	151	143	106	112	104	90	44	26	12
8. PATRAIX										
1. Patraix	951	838	775	752	671	748	660	464	242	117
2. Sant Isidre	380	398	254	151	123	122	109	66	20	12
3. Vara de Quart	556	555	382	271	194	201	168	142	56	24
4. Safranar	393	312	254	169	136	118	116	82	34	16
5. Favara	104	105	86	84	76	79	62	45	11	11
9. JESÚS										
1. La Raiosa	499	407	516	472	467	416	369	285	159	70
2. L'Hort de Senabre	716	598	575	470	377	355	326	216	106	49
3. La Creu Coberta	330	228	162	134	132	122	110	97	50	17
4. Sant Marcel·lí	372	377	326	272	241	257	268	176	55	30
5. Camí Real	105	101	85	52	36	46	46	36	11	5

	Total	0-4	5-9	10-14	15-19	20-24	25-29	30-34	35-39	40-44
10. QUATRE CARRERES										
1. Montolivet	10.554	369	348	385	429	614	822	802	805	735
2. En Corts	6.193	253	242	218	250	369	494	528	561	430
3. Malilla	11.590	566	493	498	552	853	1.173	1.085	981	879
4. La Fonteta Sant Lluís	1.540	89	69	59	71	93	129	149	100	91
5. Na Rovella	4.528	200	183	194	220	324	406	407	326	277
6. La Punta	1.110	49	43	54	57	72	59	81	76	66
7. Ciutat Arts i les Ciències	2.750	233	160	138	106	147	212	357	393	281
11. POBLATS MARÍTIMS										
1. El Grau	4.745	230	225	226	214	303	435	429	454	358
2. El Cabanyal-El Canyamelar	11.086	462	412	410	441	627	894	839	813	745
3. La Malva-rosa	7.177	315	246	307	404	518	623	582	475	532
4. Beteró	4.367	227	246	236	214	296	336	286	378	413
5. Natzaret	3.206	154	121	150	164	227	270	235	213	217
12. CAMINIS AL GRAU										
1. Aiora	13.078	592	567	540	600	819	1.146	1.086	1.209	1.024
2. Albors	4.907	193	182	201	201	330	418	396	365	361
3. La Creu del Grau	7.613	391	261	288	326	518	654	797	681	575
4. Camí Fondo	2.363	126	95	101	97	163	221	210	189	175
5. Penya-roja	3.671	356	235	151	152	157	323	531	467	337
13. ALGIRÓS										
1. L'Illa perduda	5.063	192	189	203	243	338	440	386	398	418
2. Ciutat Jardí	7.207	210	225	307	359	619	742	516	439	559
3. L'Amistat	4.133	152	137	158	168	333	393	299	267	291
4. La Bega Baixa	3.293	144	144	158	166	204	288	257	206	271
5. La Carrasca	1.892	109	108	106	83	141	142	141	147	191
14. BENIMACLET										
1. Benimaclet	13.070	534	527	589	624	909	1.109	989	974	1.014
2. Camí de Vera	3.017	146	148	161	190	256	251	189	249	295
15. RASCANYA										
1. Els Orriols	8.684	383	343	402	378	645	810	697	694	583
2. Torrefiel	13.133	588	519	559	672	944	1.224	1.175	1.087	903
3. Sant Llorenç	3.477	250	223	158	160	208	334	463	418	322
16. BENICALAP										
1. Benicalap	17.797	864	756	795	827	1.221	1.581	1.570	1.620	1.354
2. Ciutat Fallera	3.260	189	165	148	162	246	303	306	293	202
17. POBLES DEL NORD										
1. Benifaraig	497	19	13	17	23	37	32	34	34	46
2. Poble Nou	522	16	19	29	20	28	40	39	49	36
3. Carpesa	644	21	22	39	29	37	48	44	42	43
4. C. de Bàrcena	204	9	3	12	11	8	21	15	16	13
5. Mauella	27	0	0	0	1	0	1	1	1	0
6. Massarrojos	804	36	35	45	36	51	44	63	74	62
7. Borbotó	377	16	9	16	13	30	19	33	25	27
18. POBLES DE L'OEST										
1. Benimàmet	6.475	338	245	285	304	453	627	619	489	462
2. Beniferri	345	20	18	22	27	27	25	20	33	39
19. POBLES DEL SUD										
1. El Forn d'Alcedo	664	27	17	26	31	35	61	50	54	61
2. El Castellar-l'Oliveral	3.573	162	155	157	160	249	290	275	288	257
3. Pinedo	1.287	67	57	71	62	71	93	76	117	117
4. El Saler	696	36	33	46	32	40	44	56	62	72
5. El Palmar	405	13	9	24	21	32	29	20	30	17
6. El Perellonet	775	48	30	37	41	49	47	54	72	82
7. La Torre	2.538	100	92	102	135	175	247	190	181	165
8. Faitanar	185	5	9	8	4	9	30	23	13	9

	45-49	50-54	55-59	60-64	65-69	70-74	75-79	80-84	85-89	90 i més
10. QUATRE CARRERES										
1. Montolivet	627	574	657	699	640	653	586	436	236	137
2. En Corts	359	325	384	395	341	355	290	216	127	56
3. Malilla	830	867	782	544	410	373	317	238	102	47
4. La Fonteta Sant Lluís	98	105	110	79	77	59	71	53	30	8
5. Na Rovella	234	240	298	330	305	275	169	71	35	34
6. La Punta	64	49	65	65	71	80	80	40	28	11
7. Ciutat Arts i les Ciències	218	140	114	68	67	43	33	24	12	4
11. POBLATS MARÍTIMS										
1. El Grau	341	289	249	198	207	200	161	122	73	31
2. El Cabanyal-El Canyamellar	633	534	598	655	619	768	676	547	264	149
3. La Malva-rosa	612	445	435	334	348	333	330	199	98	41
4. Beteró	329	318	247	187	171	173	146	101	41	22
5. Natzaret	183	190	198	185	162	188	154	114	57	24
12. CAMINIS AL GRAU										
1. Aiora	895	791	691	642	625	644	556	398	169	84
2. Albors	314	314	307	298	234	262	205	195	85	46
3. La Creu del Grau	497	436	459	427	352	308	261	207	118	57
4. Camí Fondo	184	140	133	106	107	105	101	59	33	18
5. Penya-roja	262	215	173	117	59	50	35	24	18	9
13. ALGIRÓS										
1. L'Illa perduda	370	350	333	231	245	269	202	174	55	27
2. Ciutat Jardí	637	651	605	387	250	235	203	154	73	36
3. L'Amistat	300	273	271	213	224	213	198	147	59	37
4. La Bega Baixa	257	222	236	183	127	137	134	87	49	23
5. La Carrasca	165	164	105	84	59	53	44	23	16	11
14. BENIMACLET										
1. Benimaclet	960	898	812	707	605	612	532	388	197	90
2. Camí de Vera	303	284	170	106	82	64	55	40	19	9
15. RASCANYA										
1. Els Orriols	487	425	500	467	535	517	381	261	113	63
2. Torrefiel	890	842	841	695	567	610	483	301	161	72
3. Sant Llorenç	278	172	156	103	82	61	40	28	13	8
16. BENICALAP										
1. Benicalap	1.211	1.132	1.054	927	759	768	642	395	230	91
2. Ciutat Fallera	199	202	214	159	126	120	104	75	29	18
17. POBLES DEL NORD										
1. Benifaraig	39	37	22	29	26	34	30	14	10	1
2. Poble Nou	32	32	41	33	23	22	23	23	11	6
3. Carpesa	58	58	36	37	34	32	29	18	13	4
4. C. de Bàrcena	6	11	19	15	6	15	9	8	5	2
5. Mauella	1	1	2	3	3	2	6	3	2	0
6. Massarrojos	60	38	39	31	31	30	41	43	30	15
7. Borbotó	21	22	35	20	18	23	15	20	10	5
18. POBLES DE L'OEST										
1. Benimàmet	450	375	402	322	281	274	261	162	76	50
2. Beniferri	34	28	15	11	5	8	6	3	4	0
19. POBLES DEL SUD										
1. El Forn d'Alcedo	36	51	41	29	34	37	37	23	10	4
2. El Castellar-l'Oliveral	250	230	200	194	165	187	161	106	60	27
3. Pinedo	82	89	77	71	57	64	54	38	19	5
4. El Saler	67	57	42	29	31	21	11	9	6	2
5. El Palmar	28	18	26	35	28	32	21	8	10	4
6. El Perellonet	80	79	45	39	27	20	8	13	0	4
7. La Torre	203	193	158	134	93	108	120	87	40	15
8. Faitanar	9	9	7	9	16	8	4	5	5	3

5.3 Població de menys de 20 anys segons edat. Total

5.3 Población de menos de 20 años según edad. Total

	Total	0	1	2	3	4	5	6	7	8	9
València	143.544	7.827	7.671	7.417	7.239	7.229	7.030	6.520	6.766	6.609	6.628
1. CIUTAT VELLA											
1. La Seu	371	25	31	23	22	27	25	14	18	18	21
2. La Xerea	587	33	37	35	29	25	21	25	34	20	27
3. El Carme	712	52	44	43	37	33	38	30	31	35	30
4. El Pilar	522	30	28	21	25	21	29	17	24	25	20
5. El Mercat	465	31	36	21	21	31	21	12	22	21	20
6. Sant Francesc	762	53	53	34	35	32	33	32	38	36	28
2. L'EIXAMPLE											
1. Russafa	3.819	237	233	208	225	201	198	178	201	163	206
2. El Pla del Remei	1.247	68	52	57	65	57	67	74	68	49	59
3. Gran Via	2.362	149	129	138	180	156	114	118	109	98	121
3. EXTRAMURS											
1. El Botànic	951	47	50	54	47	51	52	47	51	45	41
2. La Roqueta	679	43	44	41	41	37	41	38	29	29	23
3. La Petxina	2.654	123	140	157	152	141	155	129	129	120	141
4. Arrancapins	3.861	168	209	204	187	215	182	168	199	166	185
4. CAMPANAR											
1. Campanar	2.296	81	75	94	82	83	76	77	105	103	100
2. Les Tendetes	902	45	36	37	29	37	41	35	36	45	34
3. El Calvari	720	35	42	46	35	22	39	29	30	20	29
4. Sant Pau	2.238	173	139	118	127	119	117	95	90	107	91
5. LA SAIDIA											
1. Marxalenes	1.803	84	81	82	78	92	71	88	70	89	67
2. Morvedre	1.732	98	84	92	82	89	85	80	70	88	86
3. Trinitat	1.255	72	51	54	81	54	61	64	50	72	64
4. Tormos	1.736	99	98	89	86	97	105	69	91	80	75
5. Sant Antoni	1.982	92	95	96	102	94	91	104	86	92	93
6. EL PLA DEL REAL											
1. Exposició	1.331	67	61	66	67	71	61	60	80	71	64
2. Mestalla	2.945	145	147	147	171	146	143	149	148	165	148
3. Jaume Roig	1.342	60	66	67	70	88	74	67	51	63	58
4. Ciutat Universitària	480	22	23	34	28	22	28	25	15	27	15
7. L'OLIVERETA											
1. Nou Moles	4.346	223	202	211	205	207	217	191	219	208	226
2. Soternes	829	55	46	55	45	45	46	31	41	45	28
3. Tres Forques	1.282	68	69	66	84	57	62	47	75	68	48
4. La Font Santa	722	40	50	35	51	38	34	30	30	25	37
5. La Llum	1.120	90	60	64	41	50	50	42	47	46	53
8. PATRAIX											
1. Patraix	4.528	251	247	238	230	226	252	216	215	208	202
2. Sant Isidre	2.293	116	134	109	135	130	151	106	123	117	116
3. Vara de Quart	2.194	71	57	99	87	94	90	103	94	98	103
4. Safranar	1.878	94	129	98	108	106	95	82	90	79	78
5. Favara	607	36	41	40	36	39	37	34	29	33	29
9. JESÚS											
1. La Raiosa	2.439	139	159	139	120	141	99	103	116	108	134
2. L'Hort de Senabre	3.362	159	149	152	139	162	145	143	146	169	160
3. La Creu Coberta	1.326	48	43	44	44	51	54	49	70	65	66
4. Sant Marcel·lí	1.795	95	86	89	78	104	87	71	74	79	91
5. Camí Real	575	42	34	26	35	29	22	25	28	17	28

	10	11	12	13	14	15	16	17	18	19
València	6.597	7.065	7.169	6.916	7.055	7.203	7.075	7.413	7.817	8.298
1. CIUTAT VELLA										
1. La Seu	9	18	17	19	13	13	13	11	18	16
2. La Xerea	30	24	27	27	25	35	30	36	33	34
3. El Carme	32	38	28	37	30	23	45	26	35	45
4. El Pilar	17	26	39	28	32	28	20	27	28	37
5. El Mercat	23	22	20	15	24	21	13	30	29	32
6. Sant Francesc	24	37	28	49	41	43	38	38	39	51
2. L'EIXAMPLE										
1. Russafa	172	196	177	171	157	179	172	175	176	194
2. El Pla del Remei	53	35	67	58	50	71	68	65	70	94
3. Gran Via	113	103	88	97	99	87	117	127	107	112
3. EXTRAMURS										
1. El Botànic	48	48	50	44	34	58	39	50	49	46
2. La Roqueta	34	28	31	29	22	25	28	39	34	43
3. La Petxina	132	138	122	126	114	116	118	142	124	135
4. Arrancapins	169	187	181	195	190	203	210	216	215	212
4. CAMPANAR										
1. Campanar	108	97	130	130	124	156	158	161	166	190
2. Les Tendetes	40	48	55	49	58	58	54	53	57	55
3. El Calvari	31	38	31	40	33	39	38	36	49	58
4. Sant Pau	78	98	103	92	110	96	118	123	109	135
5. LA SAIDIA										
1. Marxalenes	103	90	99	91	108	107	90	101	92	120
2. Morvedre	84	100	94	90	74	97	83	80	78	98
3. Trinitat	60	62	54	59	71	50	61	65	81	69
4. Tormos	83	102	95	89	89	69	79	77	84	80
5. Sant Antoni	95	93	88	90	104	109	105	113	120	120
6. EL PLA DEL REAL										
1. Exposició	62	69	75	59	59	62	62	73	68	74
2. Mestalla	128	140	147	149	162	149	139	134	156	132
3. Jaume Roig	58	62	67	69	62	68	69	61	82	80
4. Ciutat Universitària	27	28	28	20	21	21	19	21	32	24
7. L'OLIVERETA										
1. Nou Moles	194	234	237	230	238	187	200	236	211	270
2. Soternes	39	36	44	41	37	44	29	36	46	40
3. Tres Forques	59	58	64	61	61	64	68	65	70	68
4. La Font Santa	28	35	37	38	32	29	35	36	35	47
5. La Llum	53	60	63	56	57	47	57	63	55	66
8. PATRAIX										
1. Patraix	191	227	231	217	209	235	222	222	226	263
2. Sant Isidre	105	95	117	112	96	113	111	102	116	89
3. Vara de Quart	98	103	120	134	99	132	156	132	161	163
4. Safranar	73	89	82	92	86	77	97	88	116	119
5. Favara	21	21	25	21	25	29	27	22	26	36
9. JESÚS										
1. La Raiosa	110	116	108	110	116	117	112	125	117	150
2. L'Hort de Senabre	160	162	199	166	176	195	169	204	211	196
3. La Creu Coberta	66	81	74	71	89	79	84	95	76	77
4. Sant Marcel·lí	80	79	92	78	88	83	85	124	115	117
5. Camí Real	27	34	31	30	25	29	30	28	27	28

	Total	0	1	2	3	4	5	6	7	8	9
10. QUATRE CARRERES											
1. Montolivet	3.158	163	146	154	148	136	137	156	137	143	149
2. En Corts	2.006	129	99	116	87	109	102	111	110	87	83
3. Malilla	4.299	234	246	246	248	219	220	186	194	206	181
4. La Fonteta Sant Lluís	564	36	27	31	29	37	27	23	19	29	29
5. Na Rovella	1.681	103	74	85	79	80	88	88	84	73	64
6. La Punta	392	28	14	12	16	14	28	16	14	21	15
7. Ciutat de les Arts i les Ciències	1.333	99	103	109	77	78	73	63	74	71	58
11. POBLATS MARÍTIMS											
1. El Grau	1.825	114	101	94	109	86	96	89	85	79	101
2. El Cabanyal-El Canyamelar	3.491	180	201	178	180	199	183	146	168	182	156
3. La Malva-rosa	2.650	147	135	128	127	118	118	106	124	99	104
4. Beteró	1.821	85	99	79	89	100	102	93	95	98	104
5. Natxaret	1.163	65	63	61	47	54	65	48	54	55	44
12. CAMINIS AL GRAU											
1. Aiora	4.746	273	255	242	237	263	248	218	218	243	213
2. Albors	1.571	75	75	79	79	78	72	82	73	65	76
3. La Creu del Grau	2.727	177	190	179	178	128	132	107	124	120	117
4. Camí Fondo	829	48	40	41	53	45	39	52	29	36	40
5. Penya-roja	1.864	186	177	168	106	95	103	89	98	82	80
13. ALGIRÓS											
1. L'Illa perduda	1.738	81	85	85	85	92	69	75	81	76	78
2. Ciutat Jardí	2.289	87	94	96	98	85	102	90	92	104	101
3. L'Amistat	1.280	70	73	55	55	64	60	44	59	46	68
4. La Bega Baixa	1.232	52	51	48	55	64	64	58	66	51	68
5. La Carrasca	837	28	46	40	45	50	35	43	46	36	42
14. BENIMACLET											
1. Benimaclet	4.615	219	217	193	190	207	193	228	222	196	214
2. Camí de Vera	1.329	52	48	59	63	61	56	65	80	61	70
15. RASCANYA											
1. Els Orriols	3.101	180	175	185	141	136	170	137	141	158	114
2. Torrefiel	4.816	260	284	222	213	213	218	235	205	243	211
3. Sant Llorenç	1.650	108	113	91	92	110	105	88	92	85	69
16. BENICALAP											
1. Benicalap	6.742	387	389	347	393	340	304	313	327	276	318
2. Ciutat Fallera	1.351	87	68	84	63	80	92	66	56	58	69
17. POBLES DEL NORD											
1. Benifaraig	159	10	9	4	10	8	6	5	5	3	8
2. Poble Nou	190	8	5	8	3	9	9	8	7	12	4
3. Carpesa	219	10	12	7	11	7	11	5	12	13	11
4. Cases de Bàrcena	63	5	5	3	2	3	2	1	3	3	0
5. Mauella	2		1								
6. Massarrojos	291	18	15	11	6	20	23	9	19	15	19
7. Borbotó	132	9	9	10	8	5	5	5	3	6	5
18. POBLES DE L'OEST											
1. Benimàmet	2.428	155	140	145	130	134	105	93	100	101	120
2. Beniferri	170	9	3	12	7	7	8	4	6	7	7
19. POBLES DEL SUD											
1. El Forn d'Alcedo	238	13	14	19	4	10	4	10	12	10	7
2. El Castellar-l'Oliveral	1.273	65	77	61	46	72	64	68	61	48	64
3. Pinedo	533	26	19	24	21	25	18	37	22	23	27
4. El Saler	318	17	20	12	20	12	22	10	14	17	13
5. El Palmar	124	7	3	6	4	3	1	5	1	3	6
6. El Perellonet	323	14	14	16	13	20	10	11	17	14	11
7. La Torre	874	43	45	47	28	32	29	36	40	41	41
8. Faitanar	57	6	2	2	2	1	3	1	5	2	4

	10	11	12	13	14	15	16	17	18	19
10. QUATRE CARRERES										
1. Montolivet	151	168	162	145	165	166	150	180	209	193
2. En Corts	103	102	98	81	106	89	89	106	89	110
3. Malilla	189	197	199	184	207	197	211	228	239	268
4. La Fonteta Sant Lluís	26	22	35	25	20	18	36	28	28	39
5. Na Rovella	67	92	82	74	90	82	96	71	91	118
6. La Punta	20	18	28	26	17	21	16	23	23	22
7. Ciutat de les Arts i les Ciències	58	65	62	53	50	43	48	50	52	47
11. POBLATS MARÍTIMS										
1. El Grau	84	102	84	76	87	92	90	99	67	90
2. El Cabanyal-El Canyamellar	160	171	172	169	159	172	159	173	204	179
3. La Malva-rosa	112	132	146	89	164	154	128	167	178	174
4. Beteró	98	116	85	74	85	85	79	84	87	84
5. Natzaret	59	59	63	49	58	59	50	62	80	68
12. CAMINIS AL GRAU										
1. Aiora	237	239	224	215	229	216	228	240	221	287
2. Albors	85	96	80	82	72	87	81	73	68	93
3. La Creu del Grau	105	115	125	118	132	127	121	142	139	151
4. Camí Fondo	41	39	53	29	40	32	41	32	46	53
5. Penya-roja	62	90	64	61	70	70	67	60	70	66
13. ALGIRÓS										
1. L'Illa perduda	99	83	83	95	98	89	87	83	107	107
2. Ciutat Jardí	112	125	123	117	143	132	144	128	150	166
3. L'Amistat	73	57	73	66	66	68	61	69	76	77
4. La Bega Baixa	52	59	57	73	74	64	71	66	66	73
5. La Carrasca	40	27	47	50	50	45	35	34	48	50
14. BENIMACLET										
1. Benimaclet	255	226	255	225	237	293	236	245	266	298
2. Camí de Vera	54	73	66	86	56	74	72	69	74	90
15. RASCANYA										
1. Els Orriols	157	156	159	177	147	164	131	126	182	165
2. Torrefiel	209	228	229	258	237	250	244	286	295	276
3. Sant Llorenç	77	75	62	65	73	70	81	56	67	71
16. BENICALAP										
1. Benicalap	289	338	336	344	329	343	309	322	361	377
2. Ciutat Fallera	68	65	54	55	56	65	46	63	73	83
17. POBLES DEL NORD										
1. Benifaraig	7	10	7	7	11	12	6	7	12	12
2. Poble Nou	6	15	19	12	10	10	17	10	10	8
3. Carpesa	6	6	12	21	14	10	19	8	18	6
4. Cases de Bàrcena	1	4	5	4	6	1	3	4	4	4
5. Mauella	0	0	0	0	0	0	0	1	0	0
6. Massarrojos	14	11	14	22	9	16	14	13	14	9
7. Borbotó	5	5	9	3	7	8	8	6	8	8
18. POBLES DE L'OEST										
1. Benimàmet	107	111	113	117	123	128	114	124	133	135
2. Beniferri	9	8	13	6	13	11	6	17	10	7
19. POBLES DEL SUD										
1. El Forn d'Alcedo	9	14	11	11	16	18	13	12	17	14
2. El Castellar-l'Oliveral	58	61	68	64	68	60	64	61	75	68
3. Pinedo	33	35	34	21	35	26	29	29	25	24
4. El Saler	16	18	21	14	15	11	17	17	14	18
5. El Palmar	5	10	9	11	10	11	4	9	6	10
6. El Perellonet	20	18	14	14	17	15	29	20	21	15
7. La Torre	39	44	48	45	41	53	54	50	53	65
8. Faitanar	3	3	1	4	3	3	3	2	2	5

5.3 Població de menys de 20 anys segons edat. Homes

5.3 Población de menos de 20 años según edad. Hombres

	Total	0	1	2	3	4	5	6	7	8	9
València	73.698	4.017	3.858	3.863	3.710	3.733	3.574	3.344	3.499	3.437	3.348
1. CIUTAT VELLA											
1. La Seu	185	13	18	17	13	10	13	7	4	12	12
2. La Xerea	288	9	19	18	12	12	7	18	19	9	12
3. El Carme	377	26	20	25	21	21	23	14	19	19	16
4. El Pilar	283	17	15	14	15	8	16	7	13	18	13
5. El Mercat	247	18	19	8	11	20	11	6	11	13	9
6. Sant Francesc	385	30	26	18	19	18	17	13	19	17	12
2. L'EIXAMPLE											
1. Russafa	1.905	121	107	111	98	88	103	85	104	86	105
2. El Pla del Remei	637	45	25	30	39	28	39	30	34	29	26
3. Gran Via	1.260	74	67	82	98	86	55	60	54	52	60
3. EXTRAMURS											
1. El Botànic	491	27	27	30	28	22	22	21	25	19	20
2. La Roqueta	332	21	22	20	21	15	22	25	14	11	9
3. La Petxina	1.323	67	72	76	85	63	73	66	65	61	71
4. Arrancapins	1.996	94	104	102	106	97	89	83	100	96	94
4. CAMPANAR											
1. Campanar	1.176	42	39	48	34	49	43	42	60	50	48
2. Les Tendetes	459	19	16	17	15	17	17	16	16	29	16
3. El Calvari	366	21	26	19	18	10	17	14	17	10	15
4. Sant Pau	1.151	99	66	58	70	48	63	58	50	54	47
5. LA SAIDIA											
1. Marxalenes	888	46	40	45	38	46	25	40	34	42	37
2. Morvedre	916	53	49	51	41	48	50	47	36	44	37
3. Trinitat	623	39	23	30	32	30	34	29	26	33	36
4. Tormos	939	54	54	56	51	45	56	40	46	45	39
5. Sant Antoni	993	47	49	50	51	44	40	54	51	39	45
6. EL PLA DEL REAL											
1. Exposició	689	34	23	36	33	38	35	29	40	45	35
2. Mestalla	1.495	78	69	66	83	84	87	71	73	90	60
3. Jaume Roig	674	31	22	43	36	36	35	33	26	27	28
4. Ciutat Universitària	224	12	7	14	14	11	16	10	6	14	3
7. L'OLIVERETA											
1. Nou Moles	2.197	107	101	103	121	93	105	95	118	106	107
2. Soternes	414	28	29	28	24	21	24	16	18	17	16
3. Tres Forques	651	29	37	35	39	26	39	25	49	31	25
4. La Fontsanta	346	22	17	18	26	22	12	14	18	14	19
5. La Llum	584	51	35	29	19	30	22	21	21	20	26
8. PATRAIX											
1. Patraix	2.330	130	127	116	115	126	139	119	94	99	106
2. Sant Isidre	1.216	64	69	56	70	82	75	53	59	60	63
3. Vara de Quart	1.128	34	34	54	42	48	44	57	52	55	55
4. Safranar	993	40	57	53	68	56	51	45	42	42	45
5. Favara	326	17	19	20	19	28	19	18	18	17	11
9. JESÚS											
1. La Raiosa	1.232	64	83	76	60	72	49	60	63	48	74
2. L'Hort de Senabre	1.766	77	77	87	63	82	65	66	82	92	84
3. La Creu Coberta	675	21	23	18	28	26	19	24	35	34	32
4. Sant Marcel·lí	935	51	41	39	47	57	36	31	42	38	51
5. Camí Real	302	17	23	10	19	15	9	13	18	9	15

	10	11	12	13	14	15	16	17	18	19
València	3.390	3.670	3.693	3.568	3.590	3.644	3.667	3.892	3.935	4.266
1. CIUTAT VELLA										
1. La Seu	3	5	9	10	5	6	5	6	7	10
2. La Xerea	21	19	12	17	11	15	14	19	8	17
3. El Carme	12	14	18	19	15	15	23	13	21	23
4. El Pilar	12	15	21	15	12	17	9	17	11	18
5. El Mercat	19	18	9	6	14	7	7	11	16	14
6. Sant Francesc	13	20	12	30	21	21	19	19	17	24
2. L'EIXAMPLE										
1. Russafa	78	113	88	86	70	89	97	89	87	100
2. El Pla del Remei	29	13	35	34	22	36	28	33	34	48
3. Gran Via	73	58	47	50	44	49	60	70	57	64
3. EXTRAMURS										
1. El Botànic	28	29	28	21	16	34	19	24	26	25
2. La Roqueta	21	15	16	14	10	12	16	18	14	16
3. La Petxina	68	68	68	59	59	47	63	69	58	65
4. Arrancapins	88	96	83	97	108	99	114	127	114	105
4. CAMPANAR										
1. Campanar	55	49	74	60	61	77	81	85	76	103
2. Les Tendetes	21	26	26	22	30	34	27	30	27	38
3. El Calvari	13	21	14	27	18	19	15	15	28	29
4. Sant Pau	36	50	49	40	68	44	61	61	62	67
5. LA SAIDIA										
1. Marxalenes	58	50	48	36	56	54	38	48	48	59
2. Morvedre	46	50	42	49	34	56	49	46	35	53
3. Trinitat	35	27	21	30	35	26	31	28	43	35
4. Tormos	45	55	53	49	41	37	38	46	40	49
5. Sant Antoni	56	46	48	46	46	58	51	51	56	65
6. EL PLA DEL REAL										
1. Exposició	32	32	36	29	28	34	32	40	36	42
2. Mestalla	67	70	71	79	82	77	76	71	69	72
3. Jaume Roig	29	40	28	32	40	28	37	39	47	37
4. Ciutat Universitària	13	12	17	8	10	9	8	11	17	12
7. L'OLIVERETA										
1. Nou Moles	90	122	116	117	129	103	99	123	98	144
2. Soternes	21	21	21	25	14	26	14	14	17	20
3. Tres Forques	26	27	38	33	35	29	32	26	36	34
4. La Font Santa	19	13	17	19	16	14	12	18	17	19
5. La Llum	31	30	32	27	34	28	28	35	34	31
8. PATRAIX										
1. Patraix	106	108	117	116	110	122	114	118	121	127
2. Sant Isidre	46	43	65	64	57	59	61	58	60	52
3. Vara de Quart	51	46	65	68	52	66	74	68	79	84
4. Safranar	33	48	41	51	50	40	51	54	65	61
5. Favara	10	10	17	8	14	14	14	14	19	20
9. JESÚS										
1. La Raiosa	61	50	60	57	57	53	56	60	60	69
2. L'Hort de Senabre	93	87	115	97	81	105	95	109	104	105
3. La Creu Coberta	35	47	43	29	46	37	48	48	42	40
4. Sant Marcel·lí	40	43	44	45	49	41	42	70	65	63
5. Camí Real	9	20	20	17	13	21	14	14	12	14

	Total	0	1	2	3	4	5	6	7	8	9
10. QUATRE CARRERES											
1. Montolivet	1.627	80	77	83	74	64	78	75	77	67	77
2. En Corts	1.043	73	57	60	43	54	63	44	57	43	44
3. Malilla	2.190	121	131	129	123	123	111	96	97	102	88
4. La Fonteta Sant Lluís	276	20	10	16	11	14	10	13	10	19	6
5. Na Rovella	884	49	40	43	44	45	43	40	51	42	38
6. La Punta	189	7	7	9	3	9	17	4	8	15	7
7. Ciutat de les Arts i les Ciències	696	49	52	56	40	36	39	32	33	42	33
11. POBLATS MARÍTIMS											
1. El Grau	930	65	59	53	48	49	48	47	38	42	50
2. El Cabanyal-El Canyamellar	1.766	90	98	93	91	104	98	74	87	89	75
3. La Malva-rosa	1.378	70	60	79	62	69	55	63	67	52	68
4. Beteró	898	39	46	40	48	52	45	51	50	49	51
5. Natzaret	574	32	23	26	24	31	36	32	23	27	27
12. CAMINIS AL GRAU											
1. Aiora	2.447	144	137	137	115	145	132	118	104	124	95
2. Albors	794	46	36	37	38	36	36	49	32	37	32
3. La Creu del Grau	1.461	96	99	109	92	65	76	63	72	65	63
4. Camí Fondo	410	16	20	20	18	27	24	24	16	16	21
5. Penya-roja	970	91	93	84	59	49	43	44	50	45	35
13. ALGIRÓS											
1. L'Illa Perduda	911	47	48	42	43	56	34	37	45	43	31
2. Ciutat Jardí	1.188	42	46	58	51	53	54	42	48	59	61
3. L'Amistat	665	43	36	20	31	35	28	28	26	26	32
4. La Bega Baixa	620	26	21	23	21	35	27	32	39	27	38
5. La Carrasca	431	18	17	18	25	22	16	22	24	10	22
14. BENIMACLET											
1. Benimaclet	2.341	92	97	97	100	106	91	114	110	102	109
2. Camí de Vera	684	24	30	25	29	29	34	36	39	39	36
15. RASCANYA											
1. Els Orriols	1.595	99	86	105	77	67	93	76	72	81	55
2. Torrefiel	2.478	134	149	100	117	104	116	126	111	134	106
3. Sant Llorenç	859	49	56	50	54	55	48	36	48	45	39
16. BENICALAP											
1. Benicalap	3.500	218	201	184	197	192	146	152	178	140	166
2. Ciutat Fallera	687	33	35	47	38	40	45	32	33	28	38
17. POBLES DEL NORD											
1. Benifaraig	87	9	5	0	5	3	4	0	1	3	6
2. Poble Nou	106	4	2	5	2	4	3	5	2	7	4
3. Carpesa	108	8	4	4	5	5	6	3	4	9	8
4. Cases de Bàrcena	28	3	3	0	1	2	2	0	2	2	0
5. Mauella	1	0	1	0	0	0	0	0	0	0	0
6. Massarrojos	139	9	4	7	3	11	15	5	8	10	12
7. Borbotó	78	6	8	5	4	2	3	3	3	5	1
18. POBLES DE L'OEST											
1. Benimàmet	1.256	76	79	71	68	72	65	51	51	54	53
2. Beniferri	83	2	1	6	6	3	2	2	3	5	2
19. POBLES DEL SUD											
1. El Forn d'Alcedo	137	9	7	10	1	6	2	7	6	7	4
2. El Castellar-l'Oliveral	639	38	31	35	17	38	34	36	27	21	32
3. Pinedo	276	13	10	7	7	11	11	22	12	12	13
4. El Saler	171	7	13	8	13	4	10	4	10	11	8
5. El Palmar	57	5	2	1	1	1	1	1	1	1	3
6. El Perellonet	167	3	4	8	5	9	3	5	9	9	7
7. La Torre	445	20	20	26	12	17	10	22	22	23	18
8. Faitanar	31	3	1	1	2	1	1	1	2	2	0

	10	11	12	13	14	15	16	17	18	19
10. QUATRE CARRERES										
1. Montolivet	69	92	88	72	85	97	78	92	112	90
2. En Corts	61	61	54	40	56	52	36	53	36	56
3. Malilla	92	101	95	92	98	108	116	111	120	136
4. La Fonteta Sant Lluís	14	12	18	11	14	8	22	12	14	22
5. Na Rovella	29	40	48	39	55	43	51	37	45	62
6. La Punta	10	9	12	13	11	11	9	13	7	8
7. Ciutat de les Arts i les Ciències	30	34	26	34	26	21	27	29	29	28
11. POBLATS MARÍTIMS										
1. El Grau	37	55	44	38	33	39	50	49	34	52
2. El Cabanyal-El Canyameler	76	91	88	89	77	80	76	97	101	92
3. La Malva-rosa	64	71	73	44	84	85	54	91	78	89
4. Beteró	45	54	44	35	44	40	39	39	40	47
5. Natzaret	31	32	29	21	25	30	23	30	40	32
12. CAMINIS AL GRAU										
1. Aiora	124	112	120	113	135	96	119	120	124	133
2. Albors	43	47	40	46	38	54	42	33	27	45
3. La Creu del Grau	50	62	62	58	75	59	59	81	67	88
4. Camí Fondo	18	23	27	17	16	14	24	14	23	32
5. Penya-roja	35	51	37	34	39	32	36	40	38	35
13. ALGIRÓS										
1. L'Illa perduda	57	48	49	53	48	38	45	43	52	52
2. Ciutat Jardí	56	60	66	58	73	68	70	72	75	76
3. L'Amistat	37	33	37	36	34	32	31	40	33	47
4. La Bega Baixa	23	28	29	38	39	28	35	36	33	42
5. La Carrasca	15	19	22	24	28	29	18	22	30	30
14. BENIMACLET										
1. Benimaclet	119	128	126	116	120	151	142	135	144	142
2. Camí de Vera	29	39	32	52	22	33	41	36	44	35
15. RASCANYA										
1. Els Orriols	69	74	83	87	81	78	67	65	94	86
2. Torrefiel	105	117	117	139	124	121	128	139	152	139
3. Sant Llorenç	45	41	34	37	37	39	41	34	32	39
16. BENICALAP										
1. Benicalap	152	175	171	176	167	175	175	159	173	203
2. Ciutat Fallera	36	37	27	26	24	29	20	35	42	42
17. POBLES DEL NORD										
1. Benifaraig	2	6	5	2	10	5	4	7	3	7
2. Poble Nou	3	7	12	7	4	6	12	6	5	6
3. Carpesa	1	6	3	7	3	7	9	5	8	3
4. Cases de Bàrcena	1	2	1	2	2	0	1	1	2	1
5. Mauella	0	0	0	0	0	0	0	0	0	0
6. Massarrojos	5	0	7	12	1	7	8	6	5	4
7. Borbotó	2	2	5	0	4	5	6	3	7	4
18. POBLES DE L'OEST										
1. Benimàmet	60	65	61	56	44	64	56	69	67	74
2. Beniferri	8	2	9	2	6	3	1	9	6	5
19. POBLES DEL SUD										
1. El Forn d'Alcedo	7	4	5	7	12	11	9	6	11	6
2. El Castellar-l'Oliveral	26	34	33	32	37	25	38	33	38	34
3. Pinedo	20	19	22	14	12	16	14	20	12	9
4. El Saler	7	11	7	9	4	5	11	11	10	8
5. El Palmar	2	5	3	7	4	5	3	4	2	5
6. El Perellonet	12	12	9	9	4	9	18	14	9	9
7. La Torre	19	22	28	25	21	26	28	25	27	34
8. Faitanar	2	1	1	1	1	2	3	1	1	4

5.3 Població de menys de 20 anys segons edat. Dones

5.3 Población de menos de 20 años según edad. Mujeres

	Total	0	1	2	3	4	5	6	7	8	9
València	69.846	3.810	3.813	3.554	3.529	3.496	3.456	3.176	3.267	3.172	3.280
1. CIUTAT VELLA											
1. La Seu	186	12	13	6	9	17	12	7	14	6	9
2. La Xerea	299	24	18	17	17	13	14	7	15	11	15
3. El Carme	335	26	24	18	16	12	15	16	12	16	14
4. El Pilar	239	13	13	7	10	13	13	10	11	7	7
5. El Mercat	218	13	17	13	10	11	10	6	11	8	11
6. Sant Francesc	377	23	27	16	16	14	16	19	19	19	16
2. L'EIXAMPLE											
1. Russafa	1.914	116	126	97	127	113	95	93	97	77	101
2. El Pla del Remei	610	23	27	27	26	29	28	44	34	20	33
3. Gran Via	1.102	75	62	56	82	70	59	58	55	46	61
3. EXTRAMURS											
1. El Botànic	460	20	23	24	19	29	30	26	26	26	21
2. La Roqueta	347	22	22	21	20	22	19	13	15	18	14
3. La Petxina	1.331	56	68	81	67	78	82	63	64	59	70
4. Arrancapins	1.865	74	105	102	81	118	93	85	99	70	91
4. CAMPANAR											
1. Campanar	1.120	39	36	46	48	34	33	35	45	53	52
2. Les Tendetes	443	26	20	20	14	20	24	19	20	16	18
3. El Calvari	354	14	16	27	17	12	22	15	13	10	14
4. Sant Pau	1.087	74	73	60	57	71	54	37	40	53	44
5. LA SAIDIA											
1. Marxalenes	915	38	41	37	40	46	46	48	36	47	30
2. Morvedre	816	45	35	41	41	41	35	33	34	44	49
3. Trinitat	632	33	28	24	49	24	27	35	24	39	28
4. Tormos	797	45	44	33	35	52	49	29	45	35	36
5. Sant Antoni	989	45	46	46	51	50	51	50	35	53	48
6. EL PLA DEL REAL											
1. Exposició	642	33	38	30	34	33	26	31	40	26	29
2. Mestalla	1.450	67	78	81	88	62	56	78	75	75	88
3. Jaume Roig	668	29	44	24	34	52	39	34	25	36	30
4. Ciutat Universitària	256	10	16	20	14	11	12	15	9	13	12
7. L'OLIVERETA											
1. Nou Moles	2.149	116	101	108	84	114	112	96	101	102	119
2. Soternes	415	27	17	27	21	24	22	15	23	28	12
3. Tres Forques	631	39	32	31	45	31	23	22	26	37	23
4. La Fontsanta	376	18	33	17	25	16	22	16	12	11	18
5. La Llum	536	39	25	35	22	20	28	21	26	26	27
8. PATRAIX											
1. Patraix	2.198	121	120	122	115	100	113	97	121	109	96
2. Sant Isidre	1.077	52	65	53	65	48	76	53	64	57	53
3. Vara de Quart	1.066	37	23	45	45	46	46	46	42	43	48
4. Safranar	885	54	72	45	40	50	44	37	48	37	33
5. Favara	281	19	22	20	17	11	18	16	11	16	18
9. JESÚS											
1. La Raiosa	1.207	75	76	63	60	69	50	43	53	60	60
2. L'Hort de Senabre	1.596	82	72	65	76	80	80	77	64	77	76
3. La Creu Coberta	651	27	20	26	16	25	35	25	35	31	34
4. Sant Marcel·lí	860	44	45	50	31	47	51	40	32	41	40
5. Camí Real	273	25	11	16	16	14	13	12	10	8	13

	10	11	12	13	14	15	16	17	18	19
València	3.207	3.395	3.476	3.348	3.465	3.559	3.408	3.521	3.882	4.032
1. CIUTAT VELLA										
1. La Seu	6	13	8	9	8	7	8	5	11	6
2. La Xerea	9	5	15	10	14	20	16	17	25	17
3. El Carme	20	24	10	18	15	8	22	13	14	22
4. El Pilar	5	11	18	13	20	11	11	10	17	19
5. El Mercat	4	4	11	9	10	14	6	19	13	18
6. Sant Francesc	11	17	16	19	20	22	19	19	22	27
2. L'EIXAMPLE										
1. Russafa	94	83	89	85	87	90	75	86	89	94
2. El Pla del Remei	24	22	32	24	28	35	40	32	36	46
3. Gran Via	40	45	41	47	55	38	57	57	50	48
3. EXTRAMURS										
1. El Botànic	20	19	22	23	18	24	20	26	23	21
2. La Roqueta	13	13	15	15	12	13	12	21	20	27
3. La Petxina	64	70	54	67	55	69	55	73	66	70
4. Arrancapins	81	91	98	98	82	104	96	89	101	107
4. CAMPANAR										
1. Campanar	53	48	56	70	63	79	77	76	90	87
2. Les Tendetes	19	22	29	27	28	24	27	23	30	17
3. El Calvari	18	17	17	13	15	20	23	21	21	29
4. Sant Pau	42	48	54	52	42	52	57	62	47	68
5. LA SAIDIA										
1. Marxalenes	45	40	51	55	52	53	52	53	44	61
2. Morvedre	38	50	52	41	40	41	34	34	43	45
3. Trinitat	25	35	33	29	36	24	30	37	38	34
4. Tormos	38	47	42	40	48	32	41	31	44	31
5. Sant Antoni	39	47	40	44	58	51	54	62	64	55
6. EL PLA DEL REAL										
1. Exposició	30	37	39	30	31	28	30	33	32	32
2. Mestalla	61	70	76	70	80	72	63	63	87	60
3. Jaume Roig	29	22	39	37	22	40	32	22	35	43
4. Ciutat Universitària	14	16	11	12	11	12	11	10	15	12
7. L'OLIVERETA										
1. Nou Moles	104	112	121	113	109	84	101	113	113	126
2. Soternes	18	15	23	16	23	18	15	22	29	20
3. Tres Forques	33	31	26	28	26	35	36	39	34	34
4. La Font Santa	9	22	20	19	16	15	23	18	18	28
5. La Llum	22	30	31	29	23	19	29	28	21	35
8. PATRAIX										
1. Patraix	85	119	114	101	99	113	108	104	105	136
2. Sant Isidre	59	52	52	48	39	54	50	44	56	37
3. Vara de Quart	47	57	55	66	47	66	82	64	82	79
4. Safranar	40	41	41	41	36	37	46	34	51	58
5. Favara	11	11	8	13	11	15	13	8	7	16
9. JESÚS										
1. La Raiosa	49	66	48	53	59	64	56	65	57	81
2. L'Hort de Senabre	67	75	84	69	95	90	74	95	107	91
3. La Creu Coberta	31	34	31	42	43	42	36	47	34	37
4. Sant Marcel·lí	40	36	48	33	39	42	43	54	50	54
5. Camí Real	18	14	11	13	12	8	16	14	15	14

	Total	0	1	2	3	4	5	6	7	8	9
10. QUATRE CARRERES											
1. Montolivet	1.531	83	69	71	74	72	59	81	60	76	72
2. En Corts	963	56	42	56	44	55	39	67	53	44	39
3. Malilla	2.109	113	115	117	125	96	109	90	97	104	93
4. La Fonteta Sant Lluís	288	16	17	15	18	23	17	10	9	10	23
5. Na Rovella	797	54	34	42	35	35	45	48	33	31	26
6. La Punta	203	21	7	3	13	5	11	12	6	6	8
7. Ciutat de les Arts i les Ciències	637	50	51	53	37	42	34	31	41	29	25
11. POBLATS MARÍTIMS											
1. El Grau	895	49	42	41	61	37	48	42	47	37	51
2. El Cabanyal-El Canyamellar	1.725	90	103	85	89	95	85	72	81	93	81
3. La Malva-rosa	1.272	77	75	49	65	49	63	43	57	47	36
4. Beteró	923	46	53	39	41	48	57	42	45	49	53
5. Natzaret	589	33	40	35	23	23	29	16	31	28	17
12. CAMINIS AL GRAU											
1. Aiora	2.299	129	118	105	122	118	116	100	114	119	118
2. Albors	777	29	39	42	41	42	36	33	41	28	44
3. La Creu del Grau	1.266	81	91	70	86	63	56	44	52	55	54
4. Camí Fondo	419	32	20	21	35	18	15	28	13	20	19
5. Penya-roja	894	95	84	84	47	46	60	45	48	37	45
13. ALGIRÓS											
1. L'Illa Perduda	827	34	37	43	42	36	35	38	36	33	47
2. Ciutat Jardí	1.101	45	48	38	47	32	48	48	44	45	40
3. L'Amistat	615	27	37	35	24	29	32	16	33	20	36
4. La Bega Baixa	612	26	30	25	34	29	37	26	27	24	30
5. La Carrasca	406	10	29	22	20	28	19	21	22	26	20
14. BENIMACLET											
1. Benimaclet	2.274	127	120	96	90	101	102	114	112	94	105
2. Camí de Vera	645	28	18	34	34	32	22	29	41	22	34
15. RASCANYA											
1. Els Orriols	1.506	81	89	80	64	69	77	61	69	77	59
2. Torrefiel	2.338	126	135	122	96	109	102	109	94	109	105
3. Sant Llorenç	791	59	57	41	38	55	57	52	44	40	30
16. BENICALAP											
1. Benicalap	3.242	169	188	163	196	148	158	161	149	136	152
2. Ciutat Fallera	664	54	33	37	25	40	47	34	23	30	31
17. POBLES DEL NORD											
1. Benifaraig	72	1	4	4	5	5	2	5	4	0	2
2. Poble Nou	84	4	3	3	1	5	6	3	5	5	0
3. Carpesa	111	2	8	3	6	2	5	2	8	4	3
4. Cases de Bàrcena	35	2	2	3	1	1	0	1	1	1	0
5. Mauella	1	0	0	0	0	0	0	0	0	0	0
6. Massarrojos	152	9	11	4	3	9	8	4	11	5	7
7. Borbotó	54	3	1	5	4	3	2	2	0	1	4
18. POBLES DE L'OEST											
1. Benimàmet	1.172	79	61	74	62	62	40	42	49	47	67
2. Beniferri	87	7	2	6	1	4	6	2	3	2	5
19. POBLES DEL SUD											
1. El Forn d'Alcedo	101	4	7	9	3	4	2	3	6	3	3
2. El Castellar-l'Oliveral	634	27	46	26	29	34	30	32	34	27	32
3. Pinedo	257	13	9	17	14	14	7	15	10	11	14
4. El Saler	147	10	7	4	7	8	12	6	4	6	5
5. El Palmar	67	2	1	5	3	2	0	4	0	2	3
6. El Perellonet	156	11	10	8	8	11	7	6	8	5	4
7. La Torre	429	23	25	21	16	15	19	14	18	18	23
8. Faitanar	26	3	1	1	0	0	2	0	3	0	4

	10	11	12	13	14	15	16	17	18	19
10. QUATRE CARRERES										
1. Montolivet	82	76	74	73	80	69	72	88	97	103
2. En Corts	42	41	44	41	50	37	53	53	53	54
3. Malilla	97	96	104	92	109	89	95	117	119	132
4. La Fonteta Sant Lluís	12	10	17	14	6	10	14	16	14	17
5. Na Rovella	38	52	34	35	35	39	45	34	46	56
6. La Punta	10	9	16	13	6	10	7	10	16	14
7. Ciutat de les Arts i les Ciències	28	31	36	19	24	22	21	21	23	19
11. POBLATS MARÍTIMS										
1. El Grau	47	47	40	38	54	53	40	50	33	38
2. El Cabanyal-El Canyamellar	84	80	84	80	82	92	83	76	103	87
3. La Malva-rosa	48	61	73	45	80	69	74	76	100	85
4. Beteró	53	62	41	39	41	45	40	45	47	37
5. Natzaret	28	27	34	28	33	29	27	32	40	36
12. CAMINIS AL GRAU										
1. Aiora	113	127	104	102	94	120	109	120	97	154
2. Albors	42	49	40	36	34	33	39	40	41	48
3. La Creu del Grau	55	53	63	60	57	68	62	61	72	63
4. Camí Fondo	23	16	26	12	24	18	17	18	23	21
5. Penya-roja	27	39	27	27	31	38	31	20	32	31
13. ALGIRÓS										
1. L'Illa perduda	42	35	34	42	50	51	42	40	55	55
2. Ciutat Jardí	56	65	57	59	70	64	74	56	75	90
3. L'Amistat	36	24	36	30	32	36	30	29	43	30
4. La Bega Baixa	29	31	28	35	35	36	36	30	33	31
5. La Carrasca	25	8	25	26	22	16	17	12	18	20
14. BENIMACLET										
1. Benimaclet	136	98	129	109	117	142	94	110	122	156
2. Camí de Vera	25	34	34	34	34	41	31	33	30	55
15. RASCANYA										
1. Els Orriols	88	82	76	90	66	86	64	61	88	79
2. Torrefiel	104	111	112	119	113	129	116	147	143	137
3. Sant Llorenç	32	34	28	28	36	31	40	22	35	32
16. BENICALAP										
1. Benicalap	137	163	165	168	162	168	134	163	188	174
2. Ciutat Fallera	32	28	27	29	32	36	26	28	31	41
17. POBLES DEL NORD										
1. Benifaraig	5	4	2	5	1	7	2	0	9	5
2. Poble Nou	3	8	7	5	6	4	5	4	5	2
3. Carpesa	5	0	9	14	11	3	10	3	10	3
4. Cases de Bàrcena	0	2	4	2	4	1	2	3	2	3
5. Mauella	0	0	0	0	0	0	0	1	0	0
6. Massarrojos	9	11	7	10	8	9	6	7	9	5
7. Carpesa	3	3	4	3	3	3	2	3	1	4
18. POBLES DE L'OEST										
1. Benimàmet	47	46	52	61	79	64	58	55	66	61
2. Beniferri	1	6	4	4	7	8	5	8	4	2
19. POBLES DEL SUD										
1. El Forn d'Alcedo	2	10	6	4	4	7	4	6	6	8
2. El Castellar-l'Oliveral	32	27	35	32	31	35	26	28	37	34
3. Pinedo	13	16	12	7	23	10	15	9	13	15
4. El Saler	9	7	14	5	11	6	6	6	4	10
5. El Palmar	3	5	6	4	6	6	1	5	4	5
6. El Perellonet	8	6	5	5	13	6	11	6	12	6
7. La Torre	20	22	20	20	20	27	26	25	26	31
8. Faitanar	1	2	0	3	2	1	0	1	1	1

5.4 Població segons lloc de naixement. Total

5.4 Población según lugar de nacimiento. Total

	Total	València	Resta de l'Horta	Resta de la Comunitat	Resta de l'Estat	Estranger
València	797.291	438.506	21.785	68.249	171.335	97.416
1. CIUTAT VELLA						
1. La Seu	2.691	1.381	122	376	458	354
2. La Xerea	3.863	2.153	163	436	718	393
3. El Carme	5.859	3.306	209	665	950	729
4. El Pilar	3.917	1.855	144	432	810	676
5. El Mercat	3.273	1.715	134	390	533	501
6. Sant Francesc	5.581	3.321	240	742	759	519
2. L'EIXAMPLE						
1. Russafa	25.390	13.510	686	2.827	3.921	4.446
2. El Pla del Remei	7.169	4.649	248	832	1.118	322
3. Gran Via	12.551	7.812	322	1.413	1.993	1.011
3. EXTRAMURS						
1. El Botànic	6.420	3.617	234	679	1.009	881
2. La Roqueta	4.720	2.312	197	640	636	935
3. La Petxina	15.597	9.001	506	1.702	2.624	1.764
4. Arrancapins	23.803	13.668	928	2.907	3.965	2.335
4. CAMPANAR						
1. Campanar	12.456	7.029	353	1.275	2.653	1.146
2. Les Tendetes	5.628	2.751	139	588	1.243	907
3. El Calvari	5.203	2.189	136	457	1.484	937
4. Sant Pau	10.582	5.512	296	962	2.666	1.146
5. LA SAIDIA						
1. Marxalenes	11.503	5.743	290	1.167	2.658	1.645
2. Morvedre	10.569	5.705	345	1.054	1.891	1.574
3. Trinitat	8.453	3.970	258	1.007	1.871	1.347
4. Tormos	8.983	4.684	257	641	2.110	1.291
5. Sant Antoni	10.275	5.772	304	1.009	2.091	1.099
6. EL PLA DEL REAL						
1. Exposició	6.994	4.042	216	934	1.328	474
2. Mestalla	14.893	7.395	472	1.701	3.391	1.934
3. Jaume Roig	6.976	4.075	155	695	1.476	575
4. Ciutat Universitària	2.659	1.460	64	334	557	244
7. L'OLIVERETA						
1. Nou Moles	26.827	13.498	785	2.365	6.418	3.761
2. Soternes	5.129	2.385	225	486	1.353	680
3. Tres Forques	9.095	4.488	275	775	2.402	1.155
4. La Font Santa	3.614	2.050	89	190	800	485
5. La Llum	5.059	2.605	225	355	1.416	458
8. PATRAIX						
1. Patraix	25.810	13.982	736	2.548	5.286	3.258
2. Sant Isidre	10.066	6.007	309	699	2.275	776
3. Vara de Quart	11.335	6.276	328	952	2.974	805
4. Safranar	8.724	5.165	252	719	1.986	602
5. Favara	3.340	1.821	104	243	687	485
9. JESÚS						
1. La Raiosa	15.323	7.772	421	1.582	3.170	2.378
2. L'Hort de Senabre	17.531	9.788	467	1.350	4.236	1.690
3. La Creu Coberta	6.456	3.490	188	591	1.534	653
4. Sant Marcel·lí	10.252	5.424	269	724	2.845	990
5. Camí Real	3.238	1.880	104	222	719	313

	Total	València	Resta de l'Horta	Resta de la Comunitat	Resta de l'Estat	Estranger
10. QUATRE CARRERES						
1. Montolivet	19.876	11.145	371	1.631	3.726	3.003
2. En Corts	11.973	6.670	251	884	2.151	2.017
3. Malilla	22.733	13.416	512	1.598	5.008	2.199
4. La Fonteta Sant Lluís	3.044	1.981	63	141	543	316
5. Na Rovella	9.042	4.976	216	569	2.245	1.036
6. La Punta	2.204	1.667	28	57	325	127
7. Ciutat de les Arts i les Ciències	5.433	2.977	137	492	1.083	744
11. POBLATS MARÍTIMS						
1. El Grau	9.460	5.595	173	490	1.768	1.434
2. El Cabanyal-El Canyameler	20.815	14.324	362	1.053	3.006	2.070
3. La Malva-rosa	14.146	8.861	272	603	3.058	1.352
4. Beteró	8.493	5.340	158	545	1.726	724
5. Natzaret	6.360	3.867	83	224	1.440	746
12. CAMINIS AL GRAU						
1. Aiora	25.605	13.876	471	1.762	5.796	3.700
2. Albors	9.266	4.782	191	823	2.140	1.330
3. La Creu del Grau	15.043	7.559	236	915	3.919	2.414
4. Camí Fondo	4.563	2.278	88	382	990	825
5. Penya-roja	7.338	3.894	217	755	1.590	882
13. ALGIRÓS						
1. L'Illa perduda	9.743	5.822	179	723	2.251	768
2. Ciutat Jardí	13.998	7.130	245	1.480	3.306	1.837
3. L'Amistat	8.019	3.747	141	839	1.962	1.330
4. La Bega Baixa	6.333	3.410	158	749	1.438	578
5. La Carrasca	3.719	1.950	71	410	844	444
14. BENIMACLET						
1. Benimaclet	25.118	12.282	663	2.586	6.124	3.463
2. Camí de Vera	5.935	3.396	169	500	1.383	487
15. RASCANYA						
1. Els Orriols	17.372	7.988	372	1.118	4.241	3.653
2. Torrefiel	25.877	13.370	633	1.646	6.692	3.536
3. Sant Llorenç	6.901	3.879	218	646	1.593	565
16. BENICALAP						
1. Benicalap	35.172	18.225	931	2.555	9.282	4.179
2. Ciutat Fallera	6.413	3.160	148	426	1.841	838
17. POBLES DEL NORD						
1. Benifaraig	944	741	85	49	42	27
2. Poble Nou	1.049	617	50	40	185	157
3. Carpesa	1.251	862	77	55	198	59
4. Cases de Bàrcena	407	235	57	9	84	22
5. Mauella	56	30	16	1	9	0
6. Massarrojos	1.449	939	132	95	188	95
7. Borbotó	753	612	48	18	43	32
18. POBLES DE L'OEST						
1. Benimàmet	12.802	7.389	661	655	2.831	1.266
2. Beniferri	701	375	31	54	168	73
19. POBLES DEL SUD						
1. El Forn d'Alcedo	1.373	906	40	71	260	96
2. El Castellar-l'Oliveral	7.001	5.528	182	233	732	326
3. Pinedo	2.544	1.932	59	81	313	159
4. El Saler	1.463	895	60	92	245	171
5. El Palmar	776	728	2	7	24	15
6. El Perellonet	1.545	927	115	174	258	71
7. La Torre	4.992	2.737	206	323	1.189	537
8. Faitanar	384	228	12	24	81	39

5.4 Població segons lloc de naixement. Homes

5.4 Población según lugar de nacimiento. Hombres

	Total	València	Resta de l'Horta	Resta de la Comunitat	Resta de l'Estat	Estranger
València	382.989	215.451	10.408	29.676	76.270	51.184
1. CIUTAT VELLA						
1. La Seu	1.276	658	52	174	222	170
2. La Xerea	1.749	1.010	61	190	314	174
3. El Carme	2.809	1.591	96	279	416	427
4. El Pilar	1.896	903	73	203	372	345
5. El Mercat	1.609	826	56	203	236	288
6. Sant Francesc	2.523	1.562	95	308	314	244
2. L'EIXAMPLE						
1. Russafa	11.724	6.198	295	1.162	1.668	2.401
2. El Pla del Remei	3.227	2.157	126	328	485	131
3. Gran Via	5.649	3.724	135	552	792	446
3. EXTRAMURS						
1. El Botànic	2.979	1.665	101	274	456	483
2. La Roqueta	2.153	1.028	85	266	289	485
3. La Petxina	7.034	4.196	220	679	1.076	863
4. Arrancapins	10.889	6.447	419	1.179	1.663	1.181
4. CAMPANAR						
1. Campanar	5.990	3.463	166	552	1.232	577
2. Les Tendetes	2.602	1.352	68	246	500	436
3. El Calvari	2.478	1.075	68	201	619	515
4. Sant Pau	5.254	2.749	137	488	1.297	583
5. LA SAIDIA						
1. Marxalenes	5.359	2.710	134	512	1.126	877
2. Morvedre	4.852	2.772	141	440	750	749
3. Trinitat	3.853	1.903	121	392	772	665
4. Tormos	4.438	2.351	131	277	952	727
5. Sant Antoni	4.935	2.806	146	448	961	574
6. EL PLA DEL REAL						
1. Exposició	3.257	1.936	101	407	581	232
2. Mestalla	7.021	3.560	227	755	1.485	994
3. Jaume Roig	3.279	1.983	74	320	644	258
4. Ciutat Universitària	1.214	691	26	143	242	112
7. L'OLIVERETA						
1. Nou Moles	12.623	6.571	364	974	2.750	1.964
2. Soternes	2.442	1.162	94	194	623	369
3. Tres Forques	4.229	2.203	127	312	976	611
4. La Font Santa	1.724	1.013	45	82	350	234
5. La Llum	2.458	1.342	117	157	634	208
8. PATRAIX						
1. Patraix	12.191	6.791	355	1.061	2.269	1.715
2. Sant Isidre	5.071	3.113	169	325	1.046	418
3. Vara de Quart	5.503	3.082	171	461	1.370	419
4. Safranar	4.260	2.629	113	305	918	295
5. Favara	1.689	911	52	100	332	294
9. JESÚS						
1. La Raiosa	7.337	3.825	190	649	1.389	1.284
2. L'Hort de Senabre	8.614	4.941	238	597	1.919	919
3. La Creu Coberta	3.136	1.734	78	270	701	353
4. Sant Marcel·lí	5.040	2.730	147	335	1.312	516
5. Camí Real	1.661	982	48	99	351	181

	Total	València	Resta de l'Horta	Resta de la Comunitat	Resta de l'Estat	Estranger
10. QUATRE CARRERES						
1. Montolivet	9.322	5.369	179	689	1.551	1.534
2. En Corts	5.780	3.227	130	379	937	1.107
3. Malilla	11.143	6.678	249	766	2.318	1.132
4. La Fonteta Sant Lluís	1.504	986	31	60	268	159
5. Na Rovella	4.514	2.625	107	253	983	546
6. La Punta	1.094	826	10	29	156	73
7. Ciutat de les Arts i les Ciències	2.683	1.494	72	235	547	335
11. POBLATS MARÍTIMS						
1. El Grau	4.715	2.762	95	229	806	823
2. El Cabanyal-El Canyamellar	9.729	6.779	184	430	1.276	1.060
3. La Malva-rosa	6.969	4.487	127	269	1.354	732
4. Beteró	4.126	2.654	75	249	790	358
5. Natzaret	3.154	1.914	36	115	658	431
12. CAMINIS AL GRAU						
1. Aiora	12.527	6.879	226	787	2.570	2.065
2. Albors	4.359	2.334	87	362	934	642
3. La Creu del Grau	7.430	3.859	117	386	1.736	1.332
4. Camí Fondo	2.200	1.080	52	178	443	447
5. Penya-roja	3.667	1.978	118	367	773	431
13. ALGIRÓS						
1. L'Illa perduda	4.680	2.922	93	320	963	382
2. Ciutat Jardí	6.791	3.589	119	658	1.493	932
3. L'Amistat	3.886	1.845	77	378	864	722
4. La Bega Baixa	3.040	1.663	82	332	652	311
5. La Carrasca	1.827	994	31	190	386	226
14. BENIMACLET						
1. Benimaclet	12.048	6.032	322	1.104	2.709	1.881
2. Camí de Vera	2.918	1.716	91	238	619	254
15. RASCANYA						
1. Els Orriols	8.688	4.055	189	482	1.886	2.076
2. Torrefiel	12.744	6.740	329	749	3.079	1.847
3. Sant Llorenç	3.424	1.949	102	312	758	303
16. BENICALAP						
1. Benicalap	17.375	9.204	444	1.155	4.352	2.220
2. Ciutat Fallera	3.153	1.638	85	184	826	420
17. POBLES DEL NORD						
1. Benifaraig	447	356	41	20	16	14
2. Poble Nou	527	321	21	15	82	88
3. Carpesa	607	428	27	27	88	37
4. Cases de Bàrcena	203	124	27	5	34	13
5. Mauella	29	15	9	0	5	0
6. Massarrojos	645	417	66	39	81	42
7. Borbotó	376	315	18	9	24	10
18. POBLES DE L'OEST						
1. Benimàmet	6.327	3.714	335	298	1.285	695
2. Beniferri	356	184	16	29	86	41
19. POBLES DEL SUD						
1. El Forn d'Alcedo	709	490	19	32	118	50
2. El Castellar-l'Oliveral	3.428	2.736	71	98	348	175
3. Pinedo	1.257	961	25	41	151	79
4. El Saler	767	491	36	44	120	76
5. El Palmar	371	347	0	3	16	5
6. El Perellonet	770	452	66	80	136	36
7. La Torre	2.454	1.363	102	142	546	301
8. Faitanar	199	114	8	10	43	24

5.4 Població segons lloc de naixement. Dones

5.4 Población según lugar de nacimiento. Mujeres

	Total	València	Resta de l'Horta	Resta de la Comunitat	Resta de l'Estat	Estranger
València	414.302	223.055	11.377	38.573	95.065	46.232
1. CIUTAT VELLA						
1. La Seu	1.415	723	70	202	236	184
2. La Xerea	2.114	1.143	102	246	404	219
3. El Carme	3.050	1.715	113	386	534	302
4. El Pilar	2.021	952	71	229	438	331
5. El Mercat	1.664	889	78	187	297	213
6. Sant Francesc	3.058	1.759	145	434	445	275
2. L'EIXAMPLE						
1. Russafa	13.666	7.312	391	1.665	2.253	2.045
2. El Pla del Remei	3.942	2.492	122	504	633	191
3. Gran Via	6.902	4.088	187	861	1.201	565
3. EXTRAMURS						
1. El Botànic	3.441	1.952	133	405	553	398
2. La Roqueta	2.567	1.284	112	374	347	450
3. La Petxina	8.563	4.805	286	1.023	1.548	901
4. Arrancapins	12.914	7.221	509	1.728	2.302	1.154
4. CAMPANAR						
1. Campanar	6.466	3.566	187	723	1.421	569
2. Les Tendetes	3.026	1.399	71	342	743	471
3. El Calvari	2.725	1.114	68	256	865	422
4. Sant Pau	5.328	2.763	159	474	1.369	563
5. LA SAIDIA						
1. Marxalenes	6.144	3.033	156	655	1.532	768
2. Morvedre	5.717	2.933	204	614	1.141	825
3. Trinitat	4.600	2.067	137	615	1.099	682
4. Tormos	4.545	2.333	126	364	1.158	564
5. Sant Antoni	5.340	2.966	158	561	1.130	525
6. EL PLA DEL REAL						
1. Exposició	3.737	2.106	115	527	747	242
2. Mestalla	7.872	3.835	245	946	1.906	940
3. Jaume Roig	3.697	2.092	81	375	832	317
4. Ciutat Universitària	1.445	769	38	191	315	132
7. L'OLIVERETA						
1. Nou Moles	14.204	6.927	421	1.391	3.668	1.797
2. Soternes	2.687	1.223	131	292	730	311
3. Tres Forques	4.866	2.285	148	463	1.426	544
4. La Font Santa	1.890	1.037	44	108	450	251
5. La Llum	2.601	1.263	108	198	782	250
8. PATRAIX						
1. Patraix	13.619	7.191	381	1.487	3.017	1.543
2. Sant Isidre	4.995	2.894	140	374	1.229	358
3. Vara de Quart	5.832	3.194	157	491	1.604	386
4. Safranar	4.464	2.536	139	414	1.068	307
5. Favara	1.651	910	52	143	355	191
9. JESÚS						
1. La Raiosa	7.986	3.947	231	933	1.781	1.094
2. L'Hort de Senabre	8.917	4.847	229	753	2.317	771
3. La Creu Coberta	3.320	1.756	110	321	833	300
4. Sant Marcel·lí	5.212	2.694	122	389	1.533	474
5. Camí Real	1.577	898	56	123	368	132

	Total	València	Resta de l'Horta	Resta de la Comunitat	Resta de l'Estat	Estranger
10. QUATRE CARRERES						
1. Montolivet	10.554	5.776	192	942	2.175	1.469
2. En Corts	6.193	3.443	121	505	1.214	910
3. Malilla	11.590	6.738	263	832	2.690	1.067
4. La Fonteta Sant Lluís	1.540	995	32	81	275	157
5. Na Rovella	4.528	2.351	109	316	1.262	490
6. La Punta	1.110	841	18	28	169	54
7. Ciutat de les Arts i les Ciències	2.750	1.483	65	257	536	409
11. POBLATS MARÍTIMS						
1. El Grau	4.745	2.833	78	261	962	611
2. El Cabanyal-El Canyamellar	11.086	7.545	178	623	1.730	1.010
3. La Malva-rosa	7.177	4.374	145	334	1.704	620
4. Beteró	4.367	2.686	83	296	936	366
5. Natzaret	3.206	1.953	47	109	782	315
12. CAMINIS AL GRAU						
1. Aiora	13.078	6.997	245	975	3.226	1.635
2. Albors	4.907	2.448	104	461	1.206	688
3. La Creu del Grau	7.613	3.700	119	529	2.183	1.082
4. Camí Fondo	2.363	1.198	36	204	547	378
5. Penya-roja	3.671	1.916	99	388	817	451
13. ALGIRÓS						
1. L'Illa perduda	5.063	2.900	86	403	1.288	386
2. Ciutat Jardí	7.207	3.541	126	822	1.813	905
3. L'Amistat	4.133	1.902	64	461	1.098	608
4. La Bega Baixa	3.293	1.747	76	417	786	267
5. La Carrasca	1.892	956	40	220	458	218
14. BENIMACLET						
1. Benimaclet	13.070	6.250	341	1.482	3.415	1.582
2. Camí de Vera	3.017	1.680	78	262	764	233
15. RASCANYA						
1. Els Orriols	8.684	3.933	183	636	2.355	1.577
2. Torrefiel	13.133	6.630	304	897	3.613	1.689
3. Sant Llorenç	3.477	1.930	116	334	835	262
16. BENICALAP						
1. Benicalap	17.797	9.021	487	1.400	4.930	1.959
2. Ciutat Fallera	3.260	1.522	63	242	1.015	418
17. POBLES DEL NORD						
1. Benifaraig	497	385	44	29	26	13
2. Poble Nou	522	296	29	25	103	69
3. Carpesa	644	434	50	28	110	22
4. Cases de Bàrcena	204	111	30	4	50	9
5. Mauella	27	15	7	1	4	0
6. Massarrojos	804	522	66	56	107	53
7. Borbotó	377	297	30	9	19	22
18. POBLES DE L'OEST						
1. Benimàmet	6.475	3.675	326	357	1.546	571
2. Beniferri	345	191	15	25	82	32
19. POBLES DEL SUD						
1. El Forn d'Alcedo	664	416	21	39	142	46
2. El Castellar-l'Oliveral	3.573	2.792	111	135	384	151
3. Pinedo	1.287	971	34	40	162	80
4. El Saler	696	404	24	48	125	95
5. El Palmar	405	381	2	4	8	10
6. El Perellonet	775	475	49	94	122	35
7. La Torre	2.538	1.374	104	181	643	236
8. Faitanar	185	114	4	14	38	15

5.5 Població nascuda a la resta de la Comunitat per comarques principals.

5.5 Población nacida en el resto de la Comunidad por comarcas principales.

	Total	La Ribera Alta	La Plana d'Utiel - Requena	Els Serrans	La Safor	El Camp del Túria	L'Alt Palància	La Costera	La Ribera Baixa	L'Alacantí	La Vall d'Albaida	Resta de la Comunitat
València	68.249	8.214	7.274	5.034	4.185	3.517	3.501	3.417	3.123	2.819	2.813	24.352
1. CIUTAT VELLA												
1. La Seu	376	55	14	20	53	17	4	18	20	16	26	133
2. La Xerea	436	49	23	6	34	30	14	30	26	17	25	182
3. El Carme	665	95	36	33	36	32	41	37	39	28	43	245
4. El Pilar	432	72	28	24	42	22	18	20	23	12	25	146
5. El Mercat	390	55	20	21	30	19	11	15	21	13	25	160
6. Sant Francesc	742	143	32	17	69	36	17	32	51	26	38	281
2. L'EIXAMPLE												
1. Russafa	2.827	446	245	106	179	110	95	184	174	116	155	1.017
2. El Pla del Remei	832	141	29	19	78	37	18	61	49	44	39	317
3. Gran Via	1.413	215	87	17	106	49	45	73	107	64	57	593
3. EXTRAMURS												
1. El Botànic	679	83	57	53	51	43	26	22	37	33	46	228
2. La Roqueta	640	106	47	23	46	36	23	37	26	25	33	238
3. La Petxina	1.702	211	117	94	159	90	75	82	74	57	91	652
4. Arrancapins	2.907	504	216	92	221	134	68	198	200	117	171	986
4. CAMPANAR												
1. Campanar	1.275	134	96	162	64	93	53	54	43	55	51	470
2. Les Tendetes	588	64	61	68	33	35	34	21	23	21	21	207
3. El Calvari	457	43	74	76	10	29	21	17	10	20	12	145
4. Sant Pau	962	93	92	101	73	69	31	36	32	53	31	351
5. LA SAIDIA												
1. Marxalenes	1.167	105	121	229	48	96	64	37	46	41	37	343
2. Morvedre	1.054	99	83	106	51	98	70	28	43	32	48	396
3. Trinitat	1.007	104	68	67	75	65	75	53	28	43	50	379
4. Tormos	641	67	52	95	23	58	59	16	16	25	26	204
5. Sant Antoni	1.009	103	109	94	48	70	67	49	38	29	40	362
6. EL PLA DEL REAL												
1. Exposició	934	139	37	34	127	42	31	37	42	44	39	362
2. Mestalla	1.701	219	101	73	169	62	84	89	81	74	75	674
3. Jaume Roig	695	88	25	16	96	19	18	35	30	35	33	300
4. Ciutat Universitària	334	37	21	5	16	11	18	15	18	23	14	156
7. L'OLIVERETA												
1. Nou Moles	2.365	259	343	206	128	124	109	99	90	69	90	848
2. Soternes	486	43	97	31	23	29	21	14	19	14	25	170
3. Tres Forques	775	78	175	49	21	38	24	45	35	21	29	260
4. La Font Santa	190	18	30	12	8	15	9	7	6	10	3	72
5. La Llum	355	26	97	24	16	17	5	12	12	9	9	128
8. PATRAIX												
1. Patraix	2.548	353	307	148	160	119	97	139	102	113	117	893
2. Sant Isidre	699	66	116	46	25	37	28	38	39	33	24	247
3. Vara de Quart	952	122	180	68	34	31	50	46	32	39	45	305
4. Safranar	719	84	118	50	34	30	29	31	24	26	20	273
5. Favara	243	41	39	11	16	14	8	12	7	7	6	82
9. JESÚS												
1. La Raiosa	1.582	226	206	84	79	64	72	134	71	56	75	515
2. L'Hort de Senabre	1.350	147	221	108	51	39	60	93	62	51	52	466
3. La Creu Coberta	591	71	84	29	23	19	23	58	34	20	32	198
4. Sant Marcel·lí	724	69	120	39	23	42	31	61	31	25	30	253
5. Camí Real	222	30	43	14	12	7	9	14	15	7	11	60

	Total	La Ribera Alta	La Plana d'Utiel - Requena	Els Serrans	La Safor	El Camp del Túria	L'Alt Palància	La Costera	La Ribera Baixa	L'Alacantí	La Vall d'Albaida	Resta de la Comunitat
10. QUATRE CARRERES												
1. Montolivet	1.631	213	146	64	99	83	84	93	93	73	90	593
2. En Corts	884	151	110	42	59	41	43	53	48	35	32	270
3. Malilla	1.598	212	211	84	64	59	105	128	91	75	60	509
4. La Fonteta Sant Lluís	141	8	39	10	7	8	8	3	6	4	6	42
5. Na Rovella	569	92	71	34	17	27	22	42	42	18	27	177
6. La Punta	57	4	3	8	1	5	4	1	4	5	5	17
7. Ciutat Arts i Ciències	492	84	21	12	40	13	18	39	35	33	22	175
11. POBLATS MARÍTIMS												
1. El Grau	490	53	44	22	21	31	36	18	19	33	14	199
2. Cabanyal-Canyamelar	1.053	121	54	70	82	92	77	31	51	30	23	422
3. La Malva-rosa	603	80	59	50	25	54	27	28	24	34	19	203
4. Beteró	545	77	53	26	38	25	24	19	23	35	19	206
5. Natzaret	224	22	21	10	10	17	11	11	10	15	7	90
12. CAMINIS AL GRAU												
1. Aiora	1.762	201	225	102	96	84	142	63	77	62	53	657
2. Albors	823	80	72	56	57	40	76	48	29	45	28	292
3. La Creu del Grau	915	90	109	59	74	28	32	55	50	45	40	333
4. Camí Fondo	382	35	45	17	30	11	21	25	26	25	17	130
5. Penya-roja	755	131	54	27	59	22	37	27	36	65	32	265
13. ALGIRÓS												
1. L'Illa Perduda	723	91	85	39	40	38	61	34	27	26	25	257
2. Ciutat Jardí	1.480	188	147	52	107	49	67	54	57	83	63	613
3. L'Amistat	839	72	90	34	74	38	48	48	22	26	33	354
4. La Bega Baixa	749	93	60	27	58	16	36	43	26	36	33	321
5. La Carrasca	410	41	31	5	42	10	28	12	14	23	18	186
14. BENIMACLET												
1. Benimaclet	2.586	232	266	180	163	113	222	124	75	125	89	997
2. Camí de Vera	500	40	39	30	28	29	50	21	19	25	22	197
15. RASCANYA												
1. Els Orriols	1.118	77	234	142	29	67	100	30	42	31	21	345
2. Torrefiel	1.646	117	241	229	56	114	182	59	34	51	45	518
3. Sant Llorenç	646	61	54	49	51	23	35	37	26	31	26	253
16. BENICALAP												
1. Benicalap	2.555	176	316	645	75	199	160	64	92	72	58	698
2. Ciutat Fallera	426	41	72	90	12	20	12	28	6	16	13	116
17. POBLES DEL NORD												
1. Benifaraig	49	4	9	4	1	6	1	1	4	0	5	14
2. Poble Nou	40	2	7	10	0	4	1	0	0	1	0	15
3. Carpesa	55	9	4	8	3	11	5	4	0	2	0	9
4. C. Bàrcena	9	0	0	1	1	0	1	0	0	0	0	6
5. Mauella	1	0	0	0	0	0	0	0	0	0	0	1
6. Massarrojos	95	4	5	10	6	11	1	6	3	6	4	39
7. Borbotó	18	1	2	1	1	4	1	1	1	0	0	6
18. POBLES DE L'OEST												
1. Benimàmet	655	49	97	153	20	44	21	19	27	22	16	187
2. Beniferri	54	0	7	10	2	3	4	2	1	0	1	24
19. POBLES DEL SUD												
1. El Forn d'Alcedo	71	8	4	1	5	4	6	5	3	2	5	28
2. El Castellar-l'Oliveral	233	42	16	14	18	12	13	9	20	8	9	72
3. Pinedo	81	14	4	5	3	6	5	0	4	13	1	26
4. El Saler	92	14	18	1	4	4	4	5	3	6	5	28
5. El Palmar	7	0	0	1	0	0	1	0	3	0	0	2
6. El Perellonet	174	44	12	6	5	11	2	9	64	1	1	19
7. La Torre	323	33	49	24	12	13	11	19	10	14	4	134
8. Faitanar	24	4	1	0	0	1	1	0	0	4	3	10

5.6 Població nascuda a la resta de l'Estat per comunitats principals.

5.6 Población nacida en el resto del Estado por comunidades principales.

	Total	Castella - La Manxa	Andalusia	Aragó	Madrid	Castella i Lleó	Catalunya	Múrcia	Extrema- dura	Resta de l'Estat
València	171.335	60.043	31.467	15.375	13.698	11.857	9.288	6.703	6.265	16.639
1. CIUTAT VELLA										
1. La Seu	812	107	67	48	47	42	39	32	12	64
2. La Xerea	1.111	133	102	57	118	46	63	47	24	128
3. El Carme	1.679	268	123	99	79	80	82	48	22	149
4. El Pilar	1.486	188	147	73	105	72	56	41	28	100
5. El Mercat	1.034	107	94	53	68	38	54	33	9	77
6. Sant Francesc	1.278	146	96	80	101	79	59	43	15	140
2. L'EIXAMPLE										
1. Russafa	8.367	922	573	384	492	331	326	213	99	581
2. El Pla del Remei	1.440	194	112	103	180	100	119	68	27	215
3. Gran Via	3.004	327	258	236	273	188	194	121	49	347
3. EXTRAMURS										
1. El Botànic	1.890	234	144	107	125	70	87	58	27	157
2. La Roqueta	1.571	133	85	65	79	45	65	37	23	104
3. La Petxina	4.388	594	353	346	324	204	234	132	60	377
4. Arrancapins	6.300	1.028	499	402	479	400	356	184	95	522
4. CAMPANAR										
1. Campanar	3.799	839	417	272	242	259	152	110	97	265
2. Les Tendetes	2.150	429	195	158	98	120	63	29	30	121
3. El Calvari	2.421	691	266	111	81	65	49	44	73	104
4. Sant Pau	3.812	743	393	239	361	259	193	108	46	324
5. LA SAIDIA										
1. Marxalenes	4.303	1.140	435	305	150	184	119	80	59	186
2. Morvedre	3.465	578	313	241	136	174	132	77	41	199
3. Trinitat	3.218	577	236	285	158	165	118	107	48	177
4. Tormos	3.401	890	383	201	126	113	105	63	78	151
5. Sant Antoni	3.190	658	317	234	173	174	148	110	79	198
6. EL PLA DEL REAL										
1. Exposició	1.802	254	141	120	206	145	110	98	30	224
2. Mestalla	5.325	736	508	376	453	306	212	185	113	502
3. Jaume Roig	2.051	207	183	148	300	138	127	77	34	262
4. Ciutat Universitària	801	83	72	66	100	53	47	18	8	110
7. L'OLIVERETA										
1. Nou Moles	10.179	2.762	934	622	426	427	316	237	204	490
2. Soternes	2.033	623	177	112	88	112	65	38	38	100
3. Tres Forques	3.557	954	519	190	132	142	93	98	76	198
4. La Font Santa	1.285	288	225	61	40	34	32	48	21	51
5. La Llum	1.874	693	239	99	91	57	54	47	33	103
8. PATRAIX										
1. Patraix	8.544	1.897	850	501	444	400	327	245	169	453
2. Sant Isidre	3.051	943	483	139	138	120	126	79	85	162
3. Vara de Quart	3.779	1.206	544	225	223	215	122	104	101	234
4. Safranar	2.588	777	320	174	144	154	113	66	71	167
5. Favara	1.172	308	88	48	45	45	30	26	36	61
9. JESÚS										
1. La Raiosa	5.548	1.083	523	308	223	264	186	173	79	331
2. L'Hort de Senabre	5.926	1.886	761	297	226	279	197	128	160	302
3. La Creu Coberta	2.187	653	281	92	113	105	70	40	57	123
4. Sant Marcel·lí	3.835	1.406	587	140	105	152	107	104	105	139
5. Camí Real	1.032	288	157	46	51	42	36	17	32	50

	Castella Total	- La Manxa	Andalusia	Aragó	Madrid	Castella i Lleó	Cata- lunya	Múrcia	Extrema- dura	Resta de l'Estat
10. QUATRE CARRERES										
1. Montolivet	6.729	1.128	668	440	313	262	233	171	119	392
2. En Corts	4.168	675	423	229	164	154	144	115	74	173
3. Malilla	7.207	1.752	977	505	310	388	268	198	178	432
4. La Fonteta Sant Lluís	859	222	134	30	19	27	33	13	31	34
5. Na Rovella	3.281	753	635	108	134	144	86	79	109	197
6. La Punta	452	91	151	13	10	6	8	4	11	31
7. Ciutat Arts i Ciències	1.827	209	147	97	192	104	87	45	35	167
11. POBLATS MARÍTIMS										
1. El Grau	3.202	460	449	117	143	98	101	59	60	281
2. Cabanyal-Canyamelar	5.076	790	785	185	283	167	161	130	126	379
3. La Malva-rosa	4.410	1.095	839	143	210	168	81	74	202	246
4. Beteró	2.450	562	411	118	155	109	79	54	53	185
5. Natzaret	2.186	400	583	58	65	38	63	42	52	139
12. CAMINIS AL GRAU										
1. Aiora	9.496	1.969	1.215	544	397	383	274	196	264	554
2. Albors	3.470	590	386	256	196	180	122	88	80	242
3. La Creu del Grau	6.333	1.479	858	258	252	236	165	121	185	365
4. Camí Fondo	1.815	289	174	123	92	77	50	48	34	103
5. Penya-roja	2.472	302	222	163	264	153	119	72	40	255
13. ALGIRÓS										
1. L'Illa Perduda	3.019	818	454	207	146	139	88	85	89	225
2. Ciutat Jardí	5.143	955	568	337	275	266	193	141	156	415
3. L'Amistat	3.292	664	333	233	152	132	98	91	86	173
4. La Bega Baixa	2.016	319	194	171	168	139	100	80	41	226
5. La Carrasca	1.288	156	114	103	115	88	54	55	24	135
14. BENIMACLET										
1. Benimaclet	9.587	2.159	923	747	496	436	317	259	224	563
2. Camí de Vera	1.870	523	206	155	76	98	59	60	70	136
15. RASCANYA										
1. Els Orriols	7.894	1.910	830	340	198	208	167	118	250	220
2. Torrefiel	10.228	3.150	1.334	526	299	367	221	142	279	374
3. Sant Llorenç	2.158	551	225	173	148	122	72	64	79	159
16. BENICALAP										
1. Benicalap	13.461	4.558	1.840	655	442	386	328	244	337	492
2. Ciutat Fallera	2.679	934	446	94	64	54	53	49	57	90
17. POBLES DEL NORD										
1. Benifaraig	69	15	7	3	2	1	4	2	2	6
2. Poble Nou	342	67	44	18	9	10	6	5	14	12
3. Carpesa	257	89	58	11	10	4	10	2	3	11
4. C. Bàrcena	106	44	20	2	6	3	2	1	3	3
5. Mauella	9	5	4	0	0	0	0	0	0	0
6. Massarrojos	283	52	27	11	21	8	20	7	7	35
7. Borbotó	75	17	13	4	2	1	0	1	3	2
18. POBLES DE L'OEST										
1. Benimàmet	4.097	1.201	755	122	110	111	103	67	208	154
2. Beniferri	241	52	42	14	25	10	7	2	3	13
19. POBLES DEL SUD										
1. El Forn d'Alcedo	356	93	68	26	11	10	10	12	13	17
2. El Castellar-l'Oliveral	1.058	213	222	37	30	36	30	17	72	75
3. Pinedo	472	107	78	18	21	28	10	8	23	20
4. El Saler	416	56	43	18	44	21	13	8	7	35
5. El Palmar	39	6	13	0	2	2	0	1	0	0
6. El Perellonet	329	73	50	19	28	17	22	15	5	29
7. La Torre	1.726	487	288	72	49	64	42	43	61	83
8. Faitanar	120	30	11	9	7	4	2	2	3	13

5.7 Població nascuda a la resta de l'Estat per províncies principals.

5.7 Población nacida en el resto del Estado por provincias principales.

	Total	Conca	Albacete	Madrid	Terol	Ciutat Reial	Jaén	Barce-lona	Múrcia	Córdoba	Resta de l'Estat
València	171.335	25.129	20.421	13.698	10.975	10.388	10.177	6.859	6.703	6.094	60.891
1. CIUTAT VELLA											
1. La Seu	458	38	36	47	26	20	17	28	32	7	207
2. La Xerea	718	41	63	118	33	20	18	40	47	14	324
3. El Carme	950	104	92	79	69	43	35	54	48	16	410
4. El Pilar	810	63	77	105	37	30	28	41	41	21	367
5. El Mercat	533	46	30	68	37	24	18	44	33	20	213
6. Sant Francesc	759	46	58	101	45	23	27	40	43	11	365
2. L'EIXAMPLE											
1. Russafa	3.921	324	392	492	230	125	126	237	213	105	1.677
2. El Pla del Remei	1.118	68	64	180	46	30	15	75	68	12	560
3. Gran Via	1.993	123	138	273	130	32	43	138	121	23	972
3. EXTRAMURS											
1. El Botànic	1.009	100	78	125	70	33	35	66	58	13	431
2. La Roqueta	636	61	56	79	43	8	22	46	37	16	268
3. La Petxina	2.624	236	210	324	208	84	101	169	132	36	1.124
4. Arrancapins	3.965	422	394	479	263	118	115	269	184	86	1.635
4. CAMPANAR											
1. Campanar	2.653	373	264	242	203	133	129	116	110	75	1.008
2. Les Tendetes	1.243	176	152	98	124	56	77	48	29	35	448
3. El Calvari	1.484	309	245	81	83	108	83	42	44	43	446
4. Sant Pau	2.666	333	226	361	135	115	122	136	108	63	1.067
5. LA SAIDIA											
1. Marxalenes	2.658	470	411	150	247	199	178	91	80	66	766
2. Morvedre	1.891	254	198	136	182	74	101	94	77	56	719
3. Trinitat	1.871	250	215	158	203	58	82	85	107	34	679
4. Tormos	2.110	455	272	126	174	113	182	87	63	55	583
5. Sant Antoni	2.091	276	226	173	181	97	110	103	110	57	758
6. EL PLA DEL REAL											
1. Exposició	1.328	78	114	206	59	31	22	92	98	22	606
2. Mestalla	3.391	274	259	453	228	108	112	152	185	82	1.538
3. Jaume Roig	1.476	67	84	300	69	29	32	105	77	16	697
4. Ciutat Universitària	557	25	36	100	43	14	16	30	18	18	257
7. L'OLIVERETA											
1. Nou Moles	6.418	1.383	902	426	470	305	294	247	237	208	1.946
2. Soternes	1.353	306	207	88	83	69	53	44	38	34	431
3. Tres Forques	2.402	420	335	132	130	132	187	67	98	80	821
4. La Font Santa	800	106	108	40	49	56	98	23	48	45	227
5. La Llum	1.416	393	214	91	76	60	73	41	47	43	378
8. PATRAIX											
1. Patraix	5.286	887	654	444	363	250	249	237	245	136	1.821
2. Sant Isidre	2.275	457	284	138	102	156	178	104	79	81	696
3. Vara de Quart	2.974	606	361	223	175	169	172	101	104	113	950
4. Safranar	1.986	375	246	144	135	111	115	88	66	65	641
5. Favara	687	117	119	45	40	56	26	25	26	12	221
9. JESÚS											
1. La Raiosa	3.170	401	450	223	206	149	174	136	173	92	1.166
2. L'Hort de Senabre	4.236	682	699	226	239	402	276	154	128	169	1.261
3. La Creu Coberta	1.534	235	233	113	58	150	87	54	40	48	516
4. Sant Marcel·lí	2.845	546	476	105	116	312	206	84	104	122	774
5. Camí Real	719	105	104	51	31	58	44	32	17	34	243

	Total	Conca Albacete	Madrid	Terol	Ciutat Reial	Jaén	Barce-lona	Múrcia	Córdoba	Resta de l'Estat	
10. QUATRE CARRERES											
1. Montolivet	3.726	398	486	313	317	160	182	174	171	131	1.394
2. En Corts	2.151	243	281	164	159	103	117	102	115	94	773
3. Malilla	5.008	599	706	310	376	318	292	187	198	217	1.805
4. La Fonteta Sant Lluís	543	107	77	19	15	25	42	22	13	35	188
5. Na Rovella	2.245	250	286	134	62	165	198	65	79	130	876
6. La Punta	325	34	35	10	8	17	72	5	4	32	108
7. Ciutat Arts i les Ciències	1.083	78	86	192	54	29	31	62	45	26	480
11. POBLATS MARÍTIMS											
1. El Grau	1.768	166	154	143	84	120	127	80	59	103	732
2. El Cabanyal-El Canyamelar	3.006	277	254	283	134	182	207	122	130	175	1.242
3. La Malva-rosa	3.058	283	316	210	98	429	203	65	74	296	1.084
4. Beteró	1.726	215	182	155	76	127	115	55	54	92	655
5. Natzalet	1.440	163	123	65	42	100	263	52	42	121	469
12. CAMINIS AL GRAU											
1. Aiora	5.796	761	618	397	407	457	392	178	196	279	2.111
2. Albors	2.140	213	226	196	184	98	105	87	88	76	867
3. La Creu del Grau	3.919	521	500	252	183	350	229	125	121	279	1.359
4. Camí Fondo	990	114	105	92	87	44	43	35	48	50	372
5. Penya-roja	1.590	101	122	264	108	53	51	82	72	34	703
13. ALGIRÓS											
1. L'Illa Perduda	2.251	305	259	146	154	206	164	56	85	96	780
2. Ciutat Jardí	3.306	376	362	275	240	157	177	139	141	92	1.347
3. L'Amistat	1.962	256	255	152	170	98	89	70	91	89	692
4. La Bega Baixa	1.438	114	122	168	111	58	57	67	80	31	630
5. La Carrasca	844	72	37	115	60	34	32	45	55	18	376
14. BENIMACLET											
1. Benimaclet	6.124	1.008	623	496	573	332	340	218	259	135	2.140
2. Camí de Vera	1.383	247	137	76	118	96	87	45	60	23	494
15. RASCANYA											
1. Els Orriols	4.241	947	615	198	287	219	299	123	118	160	1.275
2. Torrefiel	6.692	1.460	1.038	299	425	495	563	169	142	237	1.864
3. Sant Llorenç	1.593	315	134	148	123	58	84	54	64	43	570
16. BENICALAP											
1. Benicalap	9.282	2.053	1.329	442	525	938	731	262	244	301	2.457
2. Ciutat Fallera	1.841	413	252	64	75	218	179	40	49	75	476
17. POBLES DEL NORD											
1. Benifaraig	42	3	6	2	3	4	2	4	2	1	15
2. Poble Nou	185	30	24	9	13	10	13	4	5	7	70
3. Carpesa	198	41	22	10	7	20	32	6	2	9	49
4. C. Bàrcena	84	21	6	6	2	15	14	1	1	1	17
5. Mauella	9	1	1	0	0	3	0	0	0	3	1
6. Massarrojos	188	27	15	21	9	6	6	18	7	6	73
7. Borbotó	43	7	7	2	4	2	5	0	1	1	14
18. POBLES DE L'OEST											
1. Benimàmet	2.831	488	453	110	96	221	315	80	67	130	871
2. Beniferri	168	25	17	25	9	7	14	3	2	9	57
19. POBLES DEL SUD											
1. El Forn d'Alcedo	260	22	48	11	23	16	23	7	12	22	76
2. El Castellar-l'Oliveral	732	72	63	30	33	70	44	24	17	53	326
3. Pinedo	313	33	39	21	10	18	27	8	8	9	140
4. El Saler	245	17	19	44	8	10	12	5	8	6	116
5. El Palmar	24	1	1	2	0	4	4	0	1	0	11
6. El Perellonet	258	31	20	28	12	20	22	17	15	5	88
7. La Torre	1.189	182	167	49	47	108	90	29	43	75	399
8. Faitanar	81	8	11	7	3	8	5	2	2	3	32

5.8 Població nascuda a l'estranger segons el continent de naixement.

5.8 Población nacida en el extranjero según el continente de nacimiento.

	Total	Europa	Àfrica	Amèrica del Nord	Amèrica Central	Amèrica del Sud	Àsia	Oceania	Altres situacions
València	97.416	23.946	12.844	1.415	2.702	49.006	7.350	84	69
1. CIUTAT VELLA									
1. La Seu	354	143	25	22	10	144	5	5	0
2. La Xerea	393	153	49	22	11	138	15	5	0
3. El Carme	729	241	120	16	31	304	13	2	2
4. El Pilar	676	229	94	11	16	253	73	0	0
5. El Mercat	501	165	66	16	20	168	63	2	1
6. Sant Francesc	519	198	32	18	20	229	21	1	0
2. L'EIXAMPLE									
1. Russafa	4.446	955	507	76	91	2.444	368	5	0
2. El Pla del Remei	322	112	40	20	14	124	12	0	0
3. Gran Via	1.011	292	74	58	28	494	63	1	1
3. EXTRAMURS									
1. El Botànic	881	277	120	26	27	383	46	0	2
2. La Roqueta	935	136	58	9	19	586	122	2	3
3. La Petxina	1.764	333	160	43	58	1.044	124	1	1
4. Arrancapins	2.335	565	215	48	69	1.260	169	6	3
4. CAMPANAR									
1. Campanar	1.146	250	179	22	37	573	85	0	0
2. Les Tendetes	907	239	81	5	16	537	27	0	2
3. El Calvari	937	210	170	12	39	443	63	0	0
4. Sant Pau	1.146	298	128	27	42	487	158	5	1
5. LA SAIDIA									
1. Marxalenes	1.645	365	240	8	55	901	74	0	2
2. Morvedre	1.574	375	189	16	35	915	42	2	0
3. Trinitat	1.347	309	104	24	39	791	77	0	3
4. Tormos	1.291	296	173	14	33	695	80	0	0
5. Sant Antoni	1.099	282	108	12	50	588	59	0	0
6. EL PLA DEL REAL									
1. Exposició	474	131	66	28	20	207	19	2	1
2. Mestalla	1.934	466	161	49	52	986	217	3	0
3. Jaume Roig	575	189	43	30	27	245	41	0	0
4. Ciutat Universitària	244	44	15	2	16	149	16	0	2
7. L'OLIVERETA									
1. Nou Moles	3.761	759	522	34	62	2.112	270	1	1
2. Soternes	680	194	109	7	28	298	40	2	2
3. Tres Forques	1.155	229	196	18	38	619	53	2	0
4. La Fontsanta	485	111	45	6	7	274	42	0	0
5. La Llum	458	140	57	7	13	165	76	0	0
8. PATRAIX									
1. Patraix	3.258	904	435	30	89	1.542	255	2	1
2. Sant Isidre	776	230	128	6	29	335	46	2	0
3. Vara de Quart	805	264	132	12	17	290	90	0	0
4. Safranar	602	170	85	7	23	289	28	0	0
5. Favara	485	155	47	3	15	201	64	0	0
9. JESÚS									
1. La Raiosa	2.378	419	308	11	83	1.329	223	0	5
2. L'Hort de Senabre	1.690	409	311	11	82	705	171	0	1
3. La Creu Coberta	653	123	145	7	31	276	71	0	0
4. Sant Marcel·lí	990	317	167	4	25	422	55	0	0
5. Camí Real	313	125	50	2	5	119	11	0	1

	Total	Europa	Àfrica	Amèrica del Nord	Amèrica Central	Amèrica del Sud	Àsia	Oceania	Altres situacions
10. QUATRE CARRERES									
1. Montolivet	3.003	578	322	43	53	1.835	166	3	3
2. En Corts	2.017	325	254	4	56	1.080	296	0	2
3. Malilla	2.199	554	391	11	72	1.052	118	0	1
4. La Fonteta Sant Lluís	316	109	54	0	6	142	5	0	0
5. Na Rovella	1.036	219	228	2	26	452	107	0	2
6. La Punta	127	34	36	0	0	54	3	0	0
7. Ciutat Arts i les Ciències	744	208	42	16	30	388	58	1	1
11. POBLATS MARÍTIMS									
1. El Grau	1.434	420	269	9	45	526	164	1	0
2. El Cabanyal-El Canyamellar	2.070	654	185	20	83	1.023	105	0	0
3. La Malva-rosa	1.352	491	216	20	38	540	45	0	2
4. Beteró	724	213	65	20	35	321	68	0	2
5. Natxaret	746	242	181	0	9	284	27	3	0
12. CAMINIS AL GRAU									
1. Aiora	3.700	921	515	39	94	1.677	450	2	2
2. Albors	1.330	335	149	29	46	734	36	0	1
3. La Creu del Grau	2.414	602	327	25	42	1.034	382	2	0
4. Camí Fondo	825	181	75	5	23	453	86	0	2
5. Penya-roja	882	276	44	25	38	384	113	1	1
13. ALGIRÓS									
1. L'Illa Perduda	768	239	110	12	18	311	76	1	1
2. Ciutat Jardí	1.837	395	244	47	53	921	174	1	2
3. L'Amistat	1.330	299	131	34	24	679	163	0	0
4. La Bega Baixa	578	131	85	40	15	278	29	0	0
5. La Carrasca	444	103	78	19	17	167	57	3	0
14. BENIMACLET									
1. Benimaclet	3.463	770	406	56	89	1.886	251	4	1
2. Camí de Vera	487	142	47	10	15	242	30	1	0
15. RASCANYA									
1. Els Orriols	3.653	525	647	17	34	2.252	177	0	1
2. Torrefiel	3.536	647	454	23	116	2.157	133	5	1
3. Sant Llorenç	565	182	67	26	17	219	53	0	1
16. BENICALAP									
1. Benicalap	4.179	911	656	16	121	2.178	291	0	6
2. Ciutat Fallera	838	156	131	2	9	499	38	2	1
17. POBLES DEL NORD									
1. Benifaraig	27	11	6	0	0	10	0	0	0
2. Poble Nou	157	32	29	2	6	80	8	0	0
3. Carpesa	59	30	13	3	2	10	1	0	0
4. C. Bàrcena	22	8	4	1	1	7	1	0	0
5. Mauella	0	0	0	0	0	0	0	0	0
6. Massarrojos	95	52	4	4	5	24	6	0	0
7. Borbotó	32	11	0	0	2	18	0	1	0
18. POBLES DE L'OEST									
1. Benimàmet	1.266	510	205	14	20	496	21	0	0
2. Beniferri	73	24	9	2	0	22	16	0	0
19. POBLES DEL SUD									
1. El Forn d'Alcedo	96	35	19	1	1	40	0	0	0
2. El Castellar-l'Oliveral	326	166	47	2	2	106	2	1	0
3. Pinedo	159	99	15	2	1	42	0	0	0
4. El Saler	171	92	12	6	3	55	2	0	1
5. El Palmar	15	5	0	0	5	5	0	0	0
6. El Perellonet	71	41	3	4	0	23	0	0	0
7. La Torre	537	138	112	5	7	230	44	1	0
8. Faitanar	39	28	3	0	1	6	1	0	0

5.9 Població estrangera segons edat en 3 grups. Total

5.9 Población extranjera según edad en 3 grupos. Total

	Total	0-15	16-64	65 i més
València	82.760	11.398	69.829	1.533
1. CIUTAT VELLA				
1. La Seu	313	27	279	7
2. La Xerea	328	22	297	9
3. El Carme	594	49	535	10
4. El Pilar	598	50	532	16
5. El Mercat	451	36	408	7
6. Sant Francesc	424	31	374	19
2. L'EIXAMPLE				
1. Russafa	4.036	456	3.516	64
2. El Pla del Remei	224	16	200	8
3. Gran Via	796	98	656	42
3. EXTRAMURS				
1. El Botànic	743	70	660	13
2. La Roqueta	868	95	764	9
3. La Petxina	1.476	184	1.258	34
4. Arrancapins	1.915	197	1.671	47
4. CAMPANAR				
1. Campanar	955	139	792	24
2. Les Tendetes	765	144	610	11
3. El Calvari	828	100	714	14
4. Sant Pau	895	149	722	24
5. LA SAIDIA				
1. Marxalenes	1.473	197	1.252	24
2. Morvedre	1.427	214	1.190	23
3. Trinitat	1.186	197	967	22
4. Tormos	1.183	186	985	12
5. Sant Antoni	905	125	763	17
6. EL PLA DEL REAL				
1. Exposició	359	32	307	20
2. Mestalla	1.648	208	1.397	43
3. Jaume Roig	389	32	327	30
4. Ciutat Universitària	198	22	172	4
7. L'OLIVERETA				
1. Nou Moles	3.266	508	2.705	53
2. Soternes	566	79	483	4
3. Tres Forques	1.017	166	832	19
4. La Font Santa	449	79	363	7
5. La Llum	358	63	289	6
8. PATRAIX				
1. Patraix	2.737	335	2.345	57
2. Sant Isidre	562	89	461	12
3. Vara de Quart	601	98	482	21
4. Safranar	411	64	336	11
5. Favara	413	53	353	7
9. JESÚS				
1. La Raiosa	2.091	274	1.784	33
2. L'Hort de Senabre	1.374	195	1.151	28
3. La Creu Coberta	545	88	442	15
4. Sant Marcel·lí	813	121	680	12
5. Camí Real	254	49	204	1

	Total	0-15	16-64	65 i més
10. QUATRE CARRERES				
1. Montolivet	2.659	398	2.223	38
2. En Corts	1.805	265	1.510	30
3. Malilla	1.716	246	1.441	29
4. La Fonteta Sant Lluís	294	47	243	4
5. Na Rovella	825	129	684	12
6. La Punta	103	13	88	2
7. Ciutat de les Arts i les Ciències	589	70	506	13
11. POBLATS MARÍTIMS				
1. El Grau	1.203	151	1.038	14
2. El Cabanyal-El Canyamellar	1.728	252	1.437	39
3. La Malva-rosa	1.037	122	895	20
4. Beteró	537	81	425	31
5. Natzaret	689	97	578	14
12. CAMINIS AL GRAU				
1. Aiora	3.177	436	2.683	58
2. Albors	1.157	143	984	30
3. La Creu del Grau	2.050	261	1.756	33
4. Camí Fondo	700	92	599	9
5. Penya-roja	658	104	536	18
13. ALGIRÓS				
1. L'Illa perduda	574	83	481	10
2. Ciutat Jardí	1.427	158	1.231	38
3. L'Amistat	1.201	154	1.039	8
4. La Bega Baixa	436	47	380	9
5. La Carrasca	330	32	288	10
14. BENIMACLET				
1. Benimaclet	3.038	439	2.549	50
2. Camí de Vera	339	36	291	12
15. RASCANYA				
1. Els Orriols	3.488	550	2.911	27
2. Torrefiel	3.157	530	2.597	30
3. Sant Llorenç	403	60	331	12
16. BENICALAP				
1. Benicalap	3.617	543	3.032	42
2. Ciutat Fallera	751	137	602	12
17. POBLES DEL NORD				
1. Benifaraig	24	4	17	3
2. Poble Nou	143	25	118	0
3. Carpesa	50	6	44	0
4. C. Bàrcena	17	6	11	0
5. Mauella	0	0	0	0
6. Massarrojos	64	12	51	1
7. Borbotó	25	4	21	0
18. POBLES DE L'OEST				
1. Benimàmet	1.070	141	916	13
2. Beniferri	66	10	55	1
19. POBLES DEL SUD				
1. El Forn d'Alcedo	75	8	66	1
2. El Castellar-l'Oliveral	296	46	250	0
3. Pinedo	122	12	104	6
4. El Saler	118	18	94	6
5. El Palmar	14	6	8	0
6. El Perellonet	52	5	44	3
7. La Torre	468	75	387	6
8. Faitanar	34	7	27	0

5.9 Població estrangera segons edat en 3 grups. Homes

5.9 Población extranjera según edad en 3 grupos. Hombres

	Total	0-15	16-64	65 i més
València	44.360	5.820	37.888	652
1. CIUTAT VELLA				
1. La Seu	150	15	132	3
2. La Xerea	151	10	134	7
3. El Carme	367	28	336	3
4. El Pilar	301	21	268	12
5. El Mercat	270	20	246	4
6. Sant Francesc	206	16	182	8
2. L'EIXAMPLE				
1. Russafa	2.211	232	1.948	31
2. El Pla del Remei	98	6	89	3
3. Gran Via	363	40	302	21
3. EXTRAMURS				
1. El Botànic	415	30	379	6
2. La Roqueta	459	55	400	4
3. La Petxina	736	89	632	15
4. Arrancapins	1.005	112	873	20
4. CAMPANAR				
1. Campanar	481	68	402	11
2. Les Tendetes	366	69	294	3
3. El Calvari	464	51	409	4
4. Sant Pau	467	80	375	12
5. LA SAIDIA				
1. Marxalenes	796	103	684	9
2. Morvedre	692	106	581	5
3. Trinitat	585	107	468	10
4. Tormos	687	113	568	6
5. Sant Antoni	478	74	399	5
6. EL PLA DEL REAL				
1. Exposició	181	16	157	8
2. Mestalla	857	102	731	24
3. Jaume Roig	185	13	161	11
4. Ciutat Universitària	95	13	80	2
7. L'OLIVERETA				
1. Nou Moles	1.756	249	1.483	24
2. Soternes	307	39	265	3
3. Tres Forques	547	93	443	11
4. La Fontsanta	226	40	183	3
5. La Llum	161	30	129	2
8. PATRAIX				
1. Patraix	1.478	163	1.291	24
2. Sant Isidre	313	46	264	3
3. Vara de Quart	319	47	261	11
4. Safranar	204	36	163	5
5. Favara	259	34	223	2
9. JESÚS				
1. La Raiosa	1.155	147	991	17
2. L'Hort de Senabre	761	90	659	12
3. La Creu Coberta	306	35	265	6
4. Sant Marcel·lí	427	51	369	7
5. Camí Real	146	29	117	0

	Total	0-15	16-64	65 i més
10. QUATRE CARRERES				
1. Montolivet	1.368	187	1.163	18
2. En Corts	1.014	137	859	18
3. Malilla	907	122	779	6
4. La Fonteta Sant Lluís	153	23	127	3
5. Na Rovella	444	71	370	3
6. La Punta	64	7	56	1
7. Ciutat de les Arts i les Ciències	272	38	231	3
11. POBLATS MARÍTIMS				
1. El Grau	717	74	638	5
2. El Cabanyal-El Canyamellar	905	126	763	16
3. La Malva-rosa	585	64	516	5
4. Beteró	270	37	218	15
5. Natzaret	401	53	341	7
12. CAMINIS AL GRAU				
1. Aiora	1.801	236	1.542	23
2. Albors	572	74	484	14
3. La Creu del Grau	1.150	132	1.008	10
4. Camí Fondo	385	52	329	4
5. Penya-roja	323	58	255	10
13. ALGIRÓS				
1. L'Illa Perduda	286	41	242	3
2. Ciutat Jardí	750	85	647	18
3. L'Amistat	663	79	581	3
4. La Bega Baixa	237	20	215	2
5. La Carrasca	172	13	156	3
14. BENIMACLET				
1. Benimaclet	1.680	234	1.432	14
2. Camí de Vera	183	18	161	4
15. RASCANYA				
1. Els Orriols	2.000	277	1.711	12
2. Torrefiel	1.646	289	1.346	11
3. Sant Llorenç	218	35	177	6
16. BENICALAP				
1. Benicalap	1.957	270	1.671	16
2. Ciutat Fallera	366	54	309	3
17. POBLES DEL NORD				
1. Benifaraig	13	3	9	1
2. Poble Nou	79	12	67	0
3. Carpesa	33	3	30	0
4. C. Bàrcena	10	4	6	0
5. Mauella	0	0	0	0
6. Massarrojos	26	4	22	0
7. Borbotó	7	1	6	0
18. POBLES DE L'OEST				
1. Benimàmet	599	75	518	6
2. Beniferri	35	4	30	1
19. POBLES DEL SUD				
1. El Forn d'Alcedo	42	4	37	1
2. El Castellar-l'Oliveral	166	24	142	0
3. Pinedo	61	7	51	3
4. El Saler	48	7	38	3
5. El Palmar	4	1	3	0
6. El Perellonet	28	4	23	1
7. La Torre	270	41	226	3
8. Faitanar	19	2	17	0

5.9 Població estrangera segons edat en 3 grups. Dones

5.9 Población extranjera según edad en 3 grupos. Mujeres

	Total	0-15	16-64	65 i més
València	38.400	5.578	31.941	881
1. CIUTAT VELLA				
1. La Seu	163	12	147	4
2. La Xerea	177	12	163	2
3. El Carme	227	21	199	7
4. El Pilar	297	29	264	4
5. El Mercat	181	16	162	3
6. Sant Francesc	218	15	192	11
2. L'EIXAMPLE				
1. Russafa	1.825	224	1.568	33
2. El Pla del Remei	126	10	111	5
3. Gran Via	433	58	354	21
3. EXTRAMURS				
1. El Botànic	328	40	281	7
2. La Roqueta	409	40	364	5
3. La Petxina	740	95	626	19
4. Arrancapins	910	85	798	27
4. CAMPANAR				
1. Campanar	474	71	390	13
2. Les Tendetes	399	75	316	8
3. El Calvari	364	49	305	10
4. Sant Pau	428	69	347	12
5. LA SAIDIA				
1. Marxalenes	677	94	568	15
2. Morvedre	735	108	609	18
3. Trinitat	601	90	499	12
4. Tormos	496	73	417	6
5. Sant Antoni	427	51	364	12
6. EL PLA DEL REAL				
1. Exposició	178	16	150	12
2. Mestalla	791	106	666	19
3. Jaume Roig	204	19	166	19
4. Ciutat Universitària	103	9	92	2
7. L'OLIVERETA				
1. Nou Moles	1.510	259	1.222	29
2. Soternes	259	40	218	1
3. Tres Forques	470	73	389	8
4. La Fontsanta	223	39	180	4
5. La Llum	197	33	160	4
8. PATRAIX				
1. Patraix	1.259	172	1.054	33
2. Sant Isidre	249	43	197	9
3. Vara de Quart	282	51	221	10
4. Safranar	207	28	173	6
5. Favara	154	19	130	5
9. JESÚS				
1. La Raiosa	936	127	793	16
2. L'Hort de Senabre	613	105	492	16
3. La Creu Coberta	239	53	177	9
4. Sant Marcel·lí	386	70	311	5
5. Camí Real	108	20	87	1

	Total	0-15	16-64	65 i més
10. QUATRE CARRERES				
1. Montolivet	1.291	211	1.060	20
2. En Corts	791	128	651	12
3. Malilla	809	124	662	23
4. La Fonteta Sant Lluís	141	24	116	1
5. Na Rovella	381	58	314	9
6. La Punta	39	6	32	1
7. Ciutat de les Arts i les Ciències	317	32	275	10
11. POBLATS MARÍTIMS				
1. El Grau	486	77	400	9
2. El Cabanyal-El Canyamellar	823	126	674	23
3. La Malva-rosa	452	58	379	15
4. Beteró	267	44	207	16
5. Natzaret	288	44	237	7
12. CAMINIS AL GRAU				
1. Aiora	1.376	200	1.141	35
2. Albors	585	69	500	16
3. La Creu del Grau	900	129	748	23
4. Camí Fondo	315	40	270	5
5. Penya-roja	335	46	281	8
13. ALGIRÓS				
1. L'Illa Perduda	288	42	239	7
2. Ciutat Jardí	677	73	584	20
3. L'Amistat	538	75	458	5
4. La Bega Baixa	199	27	165	7
5. La Carrasca	158	19	132	7
14. BENIMACLET				
1. Benimaclet	1.358	205	1.117	36
2. Camí de Vera	156	18	130	8
15. RASCANYA				
1. Els Orriols	1.488	273	1.200	15
2. Torrefiel	1.511	241	1.251	19
3. Sant Llorenç	185	25	154	6
16. BENICALAP				
1. Benicalap	1.660	273	1.361	26
2. Ciutat Fallera	385	83	293	9
17. POBLES DEL NORD				
1. Benifaraig	11	1	8	2
2. Poble Nou	64	13	51	0
3. Carpesa	17	3	14	0
4. C. Bàrcena	7	2	5	0
5. Mauella	0	0	0	0
6. Massarrojos	38	8	29	1
7. Borbotó	18	3	15	0
18. POBLES DE L'OEST				
1. Benimàmet	471	66	398	7
2. Beniferri	31	6	25	0
19. POBLES DEL SUD				
1. El Forn d'Alcedo	33	4	29	0
2. El Castellar-l'Oliveral	130	22	108	0
3. Pinedo	61	5	53	3
4. El Saler	70	11	56	3
5. El Palmar	10	5	5	0
6. El Perellonet	24	1	21	2
7. La Torre	198	34	161	3
8. Faitanar	15	5	10	0

5.10 Població estrangera segons nacionalitat, per continents. Total

5.10 Población extranjera según nacionalidad, por continentes. Total

	Total U.E. (25)	Resta Europa	Àfrica	Amèrica del Nord	Amèrica Central	Amèrica del Sud	Àsia	Oceania	Altres situacions	
València	82.760	8.838	10.785	10.644	1.036	1.859	42.677	6.875	35	11
1. CIUTAT VELLA										
1. La Seu	313	121	31	21	17	6	110	3	4	0
2. La Xerea	328	82	61	37	15	5	116	12	0	0
3. El Carme	594	166	51	107	14	23	229	4	0	0
4. El Pilar	598	97	129	74	6	10	209	73	0	0
5. El Mercat	451	81	83	63	12	16	132	62	2	0
6. Sant Francesc	424	130	58	20	16	10	173	16	1	0
2. L'EIXAMPLE										
1. Russafa	4.036	486	383	429	62	60	2.253	360	3	0
2. El Pla del Remei	224	71	22	8	13	9	96	5	0	0
3. Gran Via	796	211	54	18	34	11	411	56	1	0
3. EXTRAMURS										
1. El Botànic	743	117	130	97	15	20	323	41	0	0
2. La Roqueta	868	69	54	49	8	10	550	126	0	2
3. La Petxina	1.476	169	123	107	24	38	897	117	1	0
4. Arrancapins	1.915	297	164	152	32	46	1.073	147	3	1
4. CAMPANAR										
1. Campanar	955	116	124	150	17	20	459	69	0	0
2. Les Tendetes	765	71	135	62	1	13	461	22	0	0
3. El Calvari	828	63	128	133	13	29	400	62	0	0
4. Sant Pau	895	171	70	95	30	22	357	149	1	0
5. LA SAIDIA										
1. Marxalenes	1.473	98	206	220	7	39	832	71	0	0
2. Morvedre	1.427	149	198	169	9	26	833	43	0	0
3. Trinitat	1.186	146	139	86	19	31	695	69	0	1
4. Tormos	1.183	75	185	151	10	25	657	80	0	0
5. Sant Antoni	905	79	155	87	8	32	495	48	0	1
6. EL PLA DEL REAL										
1. Exposició	359	97	25	42	18	13	151	11	2	0
2. Mestalla	1.648	288	200	108	34	38	784	195	1	0
3. Jaume Roig	389	121	34	11	13	16	168	26	0	0
4. Ciutat Universitària	198	34	10	6	1	7	118	22	0	0
7. L'OLIVERETA										
1. Nou Moles	3.266	203	398	452	17	36	1.894	266	0	0
2. Soternes	566	47	89	96	3	24	265	40	0	2
3. Tres Forques	1.017	46	136	162	14	29	578	51	1	0
4. La Font Santa	449	23	63	41	5	7	269	41	0	0
5. La Llum	358	38	60	29	5	11	149	66	0	0
8. PATRAIX										
1. Patraix	2.737	238	526	354	19	57	1.313	230	0	0
2. Sant Isidre	562	50	81	108	0	16	264	41	2	0
3. Vara de Quart	601	76	103	100	11	10	219	82	0	0
4. Safranar	411	55	31	49	2	15	236	23	0	0
5. Favara	413	21	105	37	2	11	174	63	0	0
9. JESÚS										
1. La Raiosa	2.091	126	233	268	10	58	1.185	211	0	0
2. L'Hort de Senabre	1.374	86	173		6	63	622	165	0	0
3. La Creu Coberta	545	35	51	123	4	25	240	67	0	0
4. Sant Marcel·lí	813	59	158	148	1	18	377	52	0	0
5. Camí Real	254	17	67	47	2	3	108	10	0	0

	Total U.E. (25)	Resta Europa	Àfrica	Amèrica del Nord	Amèrica Central	Amèrica del Sud	Àsia	Oceania	Altres situacions	
10. QUATRE CARRERES										
1. Montolivet	2.659	224	267	253	39	36	1.679	160	1	0
2. En Corts	1.805	86	154	217	4	39	995	310	0	0
3. Malilla	1.716	135	189	326	5	36	917	108	0	0
4. La Fonteta Sant Lluís	294	33	70	49	0	4	134	4	0	0
5. Na Rovella	825	47	94	159	1	22	396	106	0	0
6. La Punta	103	10	12	28	0	0	50	3	0	0
7. Ciutat Arts i les Ciències	589	160	59	23	12	26	259	49	1	0
11. POBLATS MARÍTIMS										
1. El Grau	1.203	92	246	233	4	28	444	156	0	0
2. El Cabanyal-Canyamelar	1.728	218	317	143	16	67	873	94	0	0
3. La Malva-rosa	1.037	124	191	176	17	31	461	37	0	0
4. Beteró	537	122	65	37	17	21	221	54	0	0
5. Natzaret	689	43	156	183	0	5	271	28	3	0
12. CAMINIS AL GRAU										
1. Aiora	3.177	297	427	457	32	69	1.471	422	1	1
2. Albors	1.157	123	182	116	23	37	641	35	0	0
3. La Creu del Grau	2.050	158	309	279	20	21	896	367	0	0
4. Camí Fondo	700	42	105	63	5	20	375	90	0	0
5. Penya-roja	658	197	62	17	14	24	251	92	1	0
13. ALGIRÓS										
1. L'Illa Perduda	574	81	85	79	11	11	234	73	0	0
2. Ciutat Jardí	1.427	246	102	195	37	29	661	157	0	0
3. L'Amistat	1.201	94	171	110	30	13	623	160	0	0
4. La Bega Baixa	436	100	16	62	35	9	192	22	0	0
5. La Carrasca	330	54	17	66	18	12	121	41	1	0
14. BENIMACLET										
1. Benimaclet	3.038	376	338	349	41	67	1.632	232	3	0
2. Camí de Vera	339	67	29	41	8	8	166	19	1	0
15. RASCANYA										
1. Els Orriols	3.488	155	294	627	12	27	2.206	167	0	0
2. Torreïel	3.157	150	305	430	15	96	2.033	127	0	1
3. Sant Llorenç	403	96	39	50	27	8	137	46	0	0
16. BENICALAP										
1. Benicalap	3.617	222	453	576	18	87	1.977	283	0	1
2. Ciutat Fallera	751	43	65	119	2	7	477	38	0	0
17. POBLES DEL NORD										
1. Benifaraig	24	5	6	7	0	0	6	0	0	0
2. Poble Nou	143	18	15	23	1	5	74	7	0	0
3. Carpesa	50	5	21	13	1	2	7	1	0	0
4. C. Bàrcena	17	4	0	4	1	3	4	1	0	0
5. Mauella	64	34	4	3	0	0	18	5	0	0
6. Massarrojos	0	0	0	0	0	0	0	0	0	0
7. Borbotó	25	0	9	0	0	2	14	0	0	0
18. POBLES DE L'OEST										
1. Benimàmet	1.070	83	337	182	6	14	433	15	0	0
2. Beniferri	66	13	9	8	2	0	16	18	0	0
19. POBLES DEL SUD										
1. El Forn d'Alcedo	75	7	20	16	1	0	31	0	0	0
2. El Castellar-l'Oliveral	296	18	132	38	2	2	103	1	0	0
3. Pinedo	122	9	79	7	2	1	24	0	0	0
4. El Saler	118	36	27	1	5	3	43	2	0	1
5. El Palmar	14	2	3	0	0	4	5	0	0	0
6. El Perellonet	52	23	11	0	2	0	15	1	0	0
7. La Torre	468	37	67	101	1	4	211	46	1	0
8. Faitanar	34	24	0	3	0	1	5	1	0	0

5.10 Població estrangera segons nacionalitat, per continents. Homes

5.10 Población extranjera según nacionalidad, por continentes. Hombres

	Total U.E. (25)	Resta Europa	Àfrica	Amèrica del Nord	Amèrica Central	Amèrica del Sud	Àsia	Oceania	Altres situacions	
València	44.360	4.868	5.614	7.454	512	811	20.170	4.902	19	10
1. CIUTAT VELLA										
1. La Seu	150	58	14	17	7	0	51	1	2	0
2. La Xerea	151	40	28	30	6	2	39	6	0	0
3. El Carme	367	97	35	99	8	12	113	3	0	0
4. El Pilar	301	56	48	52	4	3	85	53	0	0
5. El Mercat	270	52	50	54	6	9	64	33	2	0
6. Sant Francesc	206	79	30	9	10	4	67	7	0	0
2. L'EIXAMPLE										
1. Russafa	2.211	262	186	332	31	28	1.138	233	1	0
2. El Pla del Remei	98	36	9	2	6	1	42	2	0	0
3. Gran Via	363	110	17	10	17	5	179	25	0	0
3. EXTRAMURS										
1. El Botànic	415	71	69	87	8	10	142	28	0	0
2. La Roqueta	459	39	23	36	6	2	251	100	0	2
3. La Petxina	736	96	55	72	9	15	408	80	1	0
4. Arrancapins	1.005	176	80	108	14	27	500	96	3	1
4. CAMPANAR										
1. Campanar	481	62	62	98	9	4	207	39	0	0
2. Les Tendetes	366	35	66	41	1	7	204	12	0	0
3. El Calvari	464	37	72	101	7	10	187	50	0	0
4. Sant Pau	467	101	30	67	14	6	168	80	1	0
5. LA SAIDIA										
1. Marxalenes	796	65	105	133	4	16	421	52	0	0
2. Morvedre	692	75	113	119	4	10	343	28	0	0
3. Trinitat	585	76	67	57	7	15	314	48	0	1
4. Tormos	687	40	112	111	8	10	348	58	0	0
5. Sant Antoni	478	50	88	62	2	12	235	28	0	1
6. EL PLA DEL REAL										
1. Exposició	181	52	11	35	8	2	66	6	1	0
2. Mestalla	857	158	99	72	18	18	340	151	1	0
3. Jaume Roig	185	57	15	8	7	7	72	19	0	0
4. Ciutat Universitària	95	20	3	2	0	4	51	15	0	0
7. L'OLIVERETA										
1. Nou Moles	1.756	111	208	293	7	14	918	205	0	0
2. Soternes	307	26	49	70	1	11	116	33	0	1
3. Tres Forques	547	29	73	120	4	12	279	30	0	0
4. La Font Santa	226	10	29	27	1	3	128	28	0	0
5. La Llum	161	13	22	11	2	6	61	46	0	0
8. PATRAIX										
1. Patraix	1.478	129	284	271	8	28	584	174	0	0
2. Sant Isidre	313	26	39	79	0	10	131	26	2	0
3. Vara de Quart	319	39	60	61	4	3	97	55	0	0
4. Safranar	204	35	13	26	0	7	112	11	0	0
5. Favara	259	15	60	30	1	6	86	61	0	0
9. JESÚS										
1. La Raiosa	1.155	67	123	178	4	29	587	167	0	0
2. L'Hort de Senabre	761	44	84	171	4	32	295	131	0	0
3. La Creu Coberta	306	24	27	82	2	11	107	53	0	0
4. Sant Marcel·lí	427	33	85	101	1	6	169	32	0	0
5. Camí Real	146	10	40	34	2	1	52	7	0	0

	Total	U.E. (25)	Resta Europa	Àfrica	Amèrica del Nord	Amèrica Central	Amèrica del Sud	Àsia	Oceania	Altres situacions
10. QUATRE CARRERES										
1. Montolivet	1.368	126	129	198	22	18	779	96	0	0
2. En Corts	1.014	49	87	136	2	19	490	231	0	0
3. Malilla	907	75	98	223	2	16	431	62	0	0
4. La Fonteta Sant Lluís	153	15	38	34	0	3	60	3	0	0
5. Na Rovella	444	29	45	98	0	9	183	80	0	0
6. La Punta	64	5	7	25	0	0	24	3	0	0
7. Ciutat Arts i les Ciències	272	90	17	16	8	10	103	28	0	0
11. POBLATS MARÍTIMS										
1. El Grau	717	49	142	173	1	12	210	130	0	0
2. El Cabanyal-Canyamelar	905	120	159	91	6	29	428	72	0	0
3. La Malva-rosa	585	77	109	127	8	16	221	27	0	0
4. Beteró	270	60	37	23	7	9	101	33	0	0
5. Natzaret	401	21	92	130	0	3	134	21	0	0
12. CAMINIS AL GRAU										
1. Aiora	1.801	163	227	317	18	26	704	344	1	1
2. Albors	572	64	87	69	13	18	300	21	0	0
3. La Creu del Grau	1.150	87	171	184	12	8	417	271	0	0
4. Camí Fondo	385	26	55	50	2	9	174	69	0	0
5. Penya-roja	323	120	22	10	7	13	96	55	0	0
13. ALGIRÓS										
1. L'Illa perduda	286	46	32	49	7	2	97	53	0	0
2. Ciutat Jardí	750	119	55	125	24	14	312	101	0	0
3. L'Amistat	663	51	92	78	16	9	289	128	0	0
4. La Bega Baixa	237	59	5	43	14	5	99	12	0	0
5. La Carrasca	172	33	9	42	8	2	53	24	1	0
14. BENIMACLET										
1. Benimaclet	1.680	200	176	284	24	25	826	143	2	0
2. Camí de Vera	183	36	17	29	5	3	83	9	1	0
15. RASCANYA										
1. Els Orriols	2.000	96	165	476	5	11	1.113	134	0	0
2. Torreïel	1.646	85	154	278	5	40	997	86	0	1
3. Sant Llorenç	218	57	24	32	13	3	64	25	0	0
16. BENICALAP										
1. Benicalap	1.957	112	234	390	10	43	935	232	0	1
2. Ciutat Fallera	366	16	30	74	1	3	218	24	0	0
17. POBLES DEL NORD										
1. Benifaraig	13	3	3	5	0	0	2	0	0	0
2. Poble Nou	79	9	10	12	1	2	40	5	0	0
3. Carpesa	33	3	14	9	1	1	5	0	0	0
4. C. Bàrcena	10	1	0	3	0	2	3	1	0	0
5. Mauella	0	0	0	0	0	0	0	0	0	0
6. Massarrojos	26	15	1	3	0	0	5	2	0	0
7. Borbotó	7	0	6	0	0	0	1	0	0	0
18. POBLES DE L'OEST										
1. Benimàmet	599	53	192	132	3	5	204	10	0	0
2. Beniferri	35	8	7	4	1	0	4	11	0	0
19. POBLES DEL SUD										
1. El Forn d'Alcedo	42	6	10	11	0	0	15	0	0	0
2. El Castellar-l'Oliveral	166	6	78	30	1	1	49	1	0	0
3. Pinedo	61	6	42	2	1	1	9	0	0	0
4. El Saler	48	18	11	0	0	1	15	2	0	1
5. El Palmar	4	1	1	0	0	0	2	0	0	0
6. El Perellonet	28	15	4	0	1	0	7	1	0	0
7. La Torre	270	16	37	68	1	1	108	39	0	0
8. Faitanar	19	11	0	3	0	1	3	1	0	0

5.10 Població estrangera segons nacionalitat, per continents. Dones

5.10 Población extranjera según nacionalidad, por continentes. Mujeres

	Total U.E. (25)	Resta Europa	Àfrica	Amèrica del Nord	Amèrica Central	Amèrica del Sud	Àsia	Oceania	Altres situacions	
València	38.400	3.970	5.171	3.190	524	1.048	22.507	1.973	16	0
1. CIUTAT VELLA										
1. La Seu	163	63	17	4	10	6	59	2	2	0
2. La Xerea	177	42	33	7	9	3	77	6	0	0
3. El Carme	227	69	16	8	6	11	116	1	0	0
4. El Pilar	297	41	81	22	2	7	124	20	0	0
5. El Mercat	181	29	33	9	6	7	68	29	0	0
6. Sant Francesc	218	51	28	11	6	6	106	9	1	0
2. L'EIXAMPLE										
1. Russafa	1.825	224	197	97	31	32	1.115	127	2	0
2. El Pla del Remei	126	35	13	6	7	8	54	3	0	0
3. Gran Via	433	101	37	8	17	6	232	31	1	0
3. EXTRAMURS										
1. El Botànic	328	46	61	10	7	10	181	13	0	0
2. La Roqueta	409	30	31	13	2	8	299	26	0	0
3. La Petxina	740	73	68	35	15	23	489	37	0	0
4. Arrancapins	910	121	84	44	18	19	573	51	0	0
4. CAMPANAR										
1. Campanar	474	54	62	52	8	16	252	30	0	0
2. Les Tendetes	399	36	69	21	0	6	257	10	0	0
3. El Calvari	364	26	56	32	6	19	213	12	0	0
4. Sant Pau	428	70	40	28	16	16	189	69	0	0
5. LA SAIDIA										
1. Marxalenes	677	33	101	87	3	23	411	19	0	0
2. Morvedre	735	74	85	50	5	16	490	15	0	0
3. Trinitat	601	70	72	29	12	16	381	21	0	0
4. Tormos	496	35	73	40	2	15	309	22	0	0
5. Sant Antoni	427	29	67	25	6	20	260	20	0	0
6. EL PLA DEL REAL										
1. Exposició	178	45	14	7	10	11	85	5	1	0
2. Mestalla	791	130	101	36	16	20	444	44	0	0
3. Jaume Roig	204	64	19	3	6	9	96	7	0	0
4. Ciutat Universitària	103	14	7	4	1	3	67	7	0	0
7. L'OLIVERETA										
1. Nou Moles	1.510	92	190	159	10	22	976	61	0	0
2. Soternes	259	21	40	26	2	13	149	7	0	0
3. Tres Forques	470	17	63	42	10	17	299	21	1	0
4. La Font Santa	223	13	34	14	4	4	141	13	0	0
5. La Llum	197	25	38	18	3	5	88	20	0	0
8. PATRAIX										
1. Patraix	1.259	109	242	83	11	29	729	56	0	0
2. Sant Isidre	249	24	42	29	0	6	133	15	0	0
3. Vara de Quart	282	37	43	39	7	7	122	27	0	0
4. Safranar	207	20	18	23	2	8	124	12	0	0
5. Favara	154	6	45	7	1	5	88	2	0	0
9. JESÚS										
1. La Raiosa	936	59	110	90	6	29	598	44	0	0
2. L'Hort de Senabre	613	42	89	88	2	31	327	34	0	0
3. La Creu Coberta	239	11	24	41	2	14	133	14	0	0
4. Sant Marcel·lí	386	26	73	47	0	12	208	20	0	0
5. Camí Real	108	7	27	13	0	2	56	3	0	0

	Total	U.E. (25)	Resta Europa	Àfrica	Amèrica del Nord	Amèrica Central	Amèrica del Sud	Àsia	Oceania	Altres situacions
10. QUATRE CARRERES										
1. Montolivet	1.291	98	138	55	17	18	900	64	1	0
2. En Corts	791	37	67	81	2	20	505	79	0	0
3. Malilla	809	60	91	103	3	20	486	46	0	0
4. La Fonteta Sant Lluís	141	18	32	15	0	1	74	1	0	0
5. Na Rovella	381	18	49	61	1	13	213	26	0	0
6. La Punta	39	5	5	3	0	0	26	0	0	0
7. Ciutat Arts i les Ciències	317	70	42	7	4	16	156	21	1	0
11. POBLATS MARÍTIMS										
1. El Grau	486	43	104	60	3	16	234	26	0	0
2. El Cabanyal-Canyamelar	823	98	158	52	10	38	445	22	0	0
3. La Malva-rosa	452	47	82	49	9	15	240	10	0	0
4. Beteró	267	62	28	14	10	12	120	21	0	0
5. Natzaret	288	22	64	53	0	2	137	7	3	0
12. CAMINIS AL GRAU										
1. Aiora	1.376	134	200	140	14	43	767	78	0	0
2. Albors	585	59	95	47	10	19	341	14	0	0
3. La Creu del Grau	900	71	138	95	8	13	479	96	0	0
4. Camí Fondo	315	16	50	13	3	11	201	21	0	0
5. Penya-roja	335	77	40	7	7	11	155	37	1	0
13. ALGIRÓS										
1. L'Illa Perduda	288	35	53	30	4	9	137	20	0	0
2. Ciutat Jardí	677	127	47	70	13	15	349	56	0	0
3. L'Amistat	538	43	79	32	14	4	334	32	0	0
4. La Bega Baixa	199	41	11	19	21	4	93	10	0	0
5. La Carrasca	158	21	8	24	10	10	68	17	0	0
14. BENIMACLET										
1. Benimaclet	1.358	176	162	65	17	42	806	89	1	0
2. Camí de Vera	156	31	12	12	3	5	83	10	0	0
15. RASCANYA										
1. Els Orriols	1.488	59	129	151	7	16	1.093	33	0	0
2. Torrefiel	1.511	65	151	152	10	56	1.036	41	0	0
3. Sant Llorenç	185	39	15	18	14	5	73	21	0	0
16. BENICALAP										
1. Benicalap	1.660	110	219	186	8	44	1.042	51	0	0
2. Ciutat Fallera	385	27	35	45	1	4	259	14	0	0
17. POBLES DEL NORD										
1. Benifaraig	11	2	3	2	0	0	4	0	0	0
2. Poble Nou	64	9	5	11	0	3	34	2	0	0
3. Carpesa	17	2	7	4	0	1	2	1	0	0
4. C. Bàrcena	7	3	0	1	1	1	1	0	0	0
5. Mauella	0	0	0	0	0	0	0	0	0	0
6. Massarrojos	38	19	3	0	0	0	13	3	0	0
7. Borbotó	18	0	3	0	0	2	13	0	0	0
18. POBLES DE L'OEST										
1. Benimàmet	471	30	145	50	3	9	229	5	0	0
2. Beniferri	31	5	2	4	1	0	12	7	0	0
19. POBLES DEL SUD										
1. El Forn d'Alcedo	33	1	10	5	1	0	16	0	0	0
2. El Castellar-l'Oliveral	130	12	54	8	1	1	54	0	0	0
3. Pinedo	61	3	37	5	1	0	15	0	0	0
4. El Saler	70	18	16	1	5	2	28	0	0	0
5. El Palmar	10	1	2	0	0	4	3	0	0	0
6. El Perellonet	24	8	7	0	1	0	8	0	0	0
7. La Torre	198	21	30	33	0	3	103	7	1	0
8. Faitanar	15	13	0	0	0	0	2	0	0	0

5.11 Nacionalitats estrangeres majoritàries en cada barri.

5.11 Nacionalidades extranjeras mayoritarias en cada barrio.

	Nacionalitat	%	Nacionalitat	%	Nacionalitat	%	Nacionalitat	%
València	Equador	22,2	Colòmbia	11,3	Bolívia	6,3	Romania	5,5
1. CIUTAT VELLA								
1. La Seu	Itàlia	10,5	Argentina	10,2	Regne Unit	8,3	Colòmbia	8,3
2. La Xerea	Romania	10,4	Equador	9,8	Bolívia	9,5	Colòmbia	7,0
3. El Carne	Equador	13,0	Senegal	9,9	Itàlia	8,1	Argentina	7,4
4. El Pilar	Bolívia	8,4	Romania	8,0	Equador	8,0	Bulgària	7,9
5. El Mercat	Xina	12,4	Argentina	8,4	Bulgària	8,2	Equador	7,5
6. Sant Francesc	Equador	16,3	Itàlia	9,4	Argentina	6,8	França	6,6
2. L'EIXAMPLE								
1. Russafa	Equador	31,7	Bolívia	8,4	Colòmbia	7,8	Xina	6,3
2. El Pla del Remei	Equador	13,8	França	10,7	Colòmbia	10,3	Bolívia	8,5
3. Gran Via	Equador	18,1	Colòmbia	11,2	Argentina	8,4	Itàlia	7,4
3. EXTRAMURS								
1. El Botànic	Equador	13,6	Colòmbia	9,6	Bolívia	8,2	Romania	6,6
2. La Roqueta	Equador	22,8	Bolívia	21,7	Colòmbia	9,7	India	6,1
3. La Petxina	Equador	26,3	Bolívia	12,3	Colòmbia	8,8	Argentina	7,2
4. Arrancapins	Equador	21,4	Colòmbia	11,4	Bolívia	8,8	Argentina	5,9
4. CAMPANAR								
1. Campanar	Equador	15,0	Colòmbia	12,8	Argentina	8,3	Xina	6,1
2. Les Tendetes	Equador	28,9	Colòmbia	10,3	Argentina	8,1	Bolívia	6,4
3. El Calvari	Colòmbia	18,7	Equador	15,9	Bolívia	7,1	Romania	4,5
4. Sant Pau	Xina	10,7	Colòmbia	10,3	Argentina	9,9	Itàlia	7,5
5. LA SAIDIA								
1. Marxalenes	Equador	32,3	Colòmbia	10,8	Bolívia	5,1	Romania	5,0
2. Morvedre	Equador	31,9	Bolívia	7,9	Colòmbia	6,3	Ucraïna	6,2
3. Trinitat	Equador	27,1	Colòmbia	10,2	Argentina	8,3	Bolívia	5,6
4. Tormos	Equador	30,9	Colòmbia	9,1	Bolívia	7,0	Romania	5,0
5. Sant Antoni	Equador	26,5	Colòmbia	7,8	Argentina	7,3	Ucraïna	6,3
6. EL PLA DEL REAL								
1. Exposició	Argentina	13,9	Equador	12,3	Itàlia	9,2	Alemanya	6,7
2. Mestalla	Colòmbia	18,5	Equador	10,1	Argentina	8,6	Itàlia	8,6
3. Jaume Roig	Equador	15,4	Itàlia	10,3	Alemanya	9,3	Colòmbia	8,5
4. Ciutat Universitària	Argentina	19,7	Colòmbia	14,1	Equador	13,6	Itàlia	10,1
7. L'OLIVERETA								
1. Nou Moles	Equador	27,0	Colòmbia	10,0	Bolívia	9,8	Argentina	5,3
2. Soternes	Equador	20,0	Colòmbia	8,1	Bolívia	7,6	Romania	6,5
3. Tres Forques	Equador	31,6	Colòmbia	8,7	Romania	8,3	El Marroc	6,9
4. La Fontsanta	Equador	36,5	Armènia	8,7	Colòmbia	8,7	Bolívia	6,7
5. La Llum	Xina	14,5	Colòmbia	12,8	Equador	11,7	Romania	7,5
8. PATRAIX								
1. Patraix	Equador	17,6	Colòmbia	11,3	Bolívia	6,8	Romania	6,1
2. Sant Isidre	Equador	13,7	Colòmbia	11,6	Argentina	9,1	Romania	7,8
3. Vara de Quart	Colòmbia	12,5	Xina	9,7	Argentina	6,8	Nigèria	6,7
4. Safranar	Equador	18,5	Colòmbia	13,1	Argentina	8,8	Uruguai	5,6
5. Favara	Equador	21,5	Pakistan	13,8	Bulgària	9,2	Colòmbia	9,2
9. JESÚS								
1. La Raiosa	Equador	27,2	Colòmbia	12,1	Bolívia	6,4	Pakistan	5,2
2. L'Hort de Senabre	Equador	19,6	Colòmbia	11,8	Pakistan	7,5	Senegal	6,0
3. La Creu Coberta	Equador	20,2	Colòmbia	9,2	Pakistan	7,0	Romania	6,4
4. Sant Marcel·lí	Equador	17,1	Colòmbia	15,3	Bulgària	9,7	Romania	8,2
5. Camí Real	Colòmbia	20,9	Equador	12,6	Romania	10,6	Bulgària	7,9

	Nacionalitat	%	Nacionalitat	%	Nacionalitat	%
València	Argentina	5,1	Itàlia	3,6	Xina	3,6
1. CIUTAT VELLA						
1. La Seu	França	7,7	Alemanya	5,1	Equador	5,1
2. La Xerea	Regne Unit	6,1	França	5,2	Itàlia	4,9
3. El Carme	Colòmbia	5,6	França	5,4	Alemanya	4,7
4. El Pilar	Colòmbia	6,0	Itàlia	5,5	Pakistan	5,4
5. El Mercat	Itàlia	6,0	Romania	5,3	El Marroc	4,7
6. Sant Francesc	Bulgària	5,7	Bolívia	5,7	Romania	4,5
2. L'EIXAMPLE						
1. Russafa	El Marroc	4,9	Argentina	3,4	Bulgària	3,4
2. El Pla del Remei	Itàlia	6,7	Argentina	5,4	Bulgària	4,0
3. Gran Via	Bolívia	7,4	França	5,4	Xina	4,8
3. EXTRAMURS						
1. El Botànic	Argentina	5,2	Bulgària	5,1	Senegal	4,7
2. La Roqueta	Xina	5,2	Argentina	3,6	Itàlia	2,9
3. La Petxina	Itàlia	4,1	Romania	3,7	El Marroc	3,5
4. Arrancapins	Itàlia	5,3	Xina	4,9	Romania	3,9
4. CAMPANAR						
1. Campanar	Romania	5,8	Bolívia	5,5	Nigèria	5,0
2. Les Tendetes	Ucraïna	5,8	Itàlia	4,1	Romania	3,7
3. El Calvari	El Marroc	4,0	Ucraïna	3,6	Armènia	3,4
4. Sant Pau	Equador	6,8	Nigèria	5,6	Veneçuela	3,7
5. LA SAIDIA						
1. Marxalenes	Armènia	3,7	Algèria	3,5	Nigèria	3,4
2. Morvedre	Romania	3,9	El Marroc	3,9	Argentina	3,5
3. Trinitat	Ucraïna	3,8	Xina	3,6	Itàlia	3,5
4. Tormos	El Marroc	4,4	Argentina	4,4	Nigèria	4,0
5. Sant Antoni	Romania	5,6	Bolívia	4,0	Itàlia	3,3
6. EL PLA DEL REAL						
1. Exposició	El Marroc	5,8	França	5,3	Colòmbia	5,0
2. Mestalla	Romania	7,0	Pakistan	4,9	Xina	4,4
3. Jaume Roig	Argentina	7,5	Romania	4,9	Bolívia	4,6
4. Ciutat Universitària	Xina	9,6	Bolívia	5,6	Uruguai	4,0
7. L'OLIVERETA						
1. Nou Moles	Romania	4,3	Pakistan	4,1	El Marroc	3,8
2. Soternes	Argentina	5,1	Nigèria	3,9	Bulgària	3,7
3. Tres Forques	Bolívia	5,4	Argentina	3,8	Perú	3,5
4. La Fontsanta	Xina	6,7	Nigèria	4,2	Romania	2,7
5. La Llum	Rússia	5,3	Argentina	5,0	Brasil	3,9
8. PATRAIX						
1. Patraix	Argentina	5,0	Armènia	3,7	Bulgària	3,4
2. Sant Isidre	El Marroc	7,3	Nigèria	4,6	Algèria	4,1
3. Vara de Quart	Armènia	6,3	Uruguai	6,0	Itàlia	5,5
4. Safranar	Xina	4,1	Brasil	3,6	Itàlia	3,4
5. Favara	Romania	7,0	Bolívia	5,8	Armènia	5,3
9. JESÚS						
1. La Raiosa	Argentina	4,7	Romania	4,3	Xina	3,8
2. L'Hort de Senabre	Bulgària	4,9	Bolívia	4,5	Xina	4,1
3. La Creu Coberta	El Marroc	6,1	Bolívia	5,5	Xina	4,6
4. Sant Marcel·lí	El Marroc	4,8	Nigèria	4,6	Perú	4,1
5. Camí Real	Argentina	6,7	Armènia	4,3	El Marroc	4,3

	Nacionalitat	% Nacionalitat	% Nacionalitat	% Nacionalitat	% Nacionalitat	% Nacionalitat
10. QUATRE CARRERES						
1. Montolivet	Equador	36,0	Colòmbia	10,0	Bolívia	6,6
2. En Corts	Equador	28,3	Colòmbia	13,1	Xina	9,7
3. Malilla	Equador	25,7	Colòmbia	9,9	Argentina	5,5
4. La Fonteta Sant Lluís	Equador	16,3	Colòmbia	15,0	Romania	10,9
5. Na Rovella	Equador	26,5	Colòmbia	7,4	Bulgària	6,5
6. La Punta	Algèria	24,3	Colòmbia	20,4	Equador	17,5
7. Ciutat Arts i les Ciències	Colòmbia	15,8	Itàlia	10,9	Argentina	10,7
11. POBLATS MARÍTIMS						
1. El Grau	Colòmbia	12,3	Romania	9,2	Equador	9,2
2. El Cabanyal-El Canyamellar	Colòmbia	14,7	Equador	13,7	Romania	8,6
3. La Malva-rosa	Colòmbia	19,0	Equador	7,7	Nigèria	6,2
4. Beteró	Itàlia	10,2	Uruguai	10,1	Colòmbia	8,9
5. Natzaret	Bolívia	16,7	Bulgària	10,3	Equador	9,6
12. CAMINIS AL GRAU						
1. Aiora	Colòmbia	16,9	Equador	14,3	Pakistan	7,1
2. Albors	Colòmbia	15,9	Equador	14,1	Bolívia	11,1
3. La Creu del Grau	Equador	14,8	Colòmbia	13,0	Romania	9,6
4. Camí Fondo	Colòmbia	21,0	Equador	15,7	Romania	8,9
5. Penya-roja	Colòmbia	14,1	Argentina	8,4	Itàlia	7,8
13. ALGIRÓS						
1. L'Illa perduda	Colòmbia	13,9	Equador	7,5	Romania	6,3
2. Ciutat Jardí	Colòmbia	16,0	El Marroc	8,1	Argentina	7,2
3. L'Amistat	Colòmbia	17,2	Equador	15,8	Bolívia	8,7
4. La Bega Baixa	Colòmbia	14,7	Argentina	12,2	Itàlia	10,1
5. La Carrasca	El Marroc	13,6	Argentina	10,6	Colòmbia	9,7
14. BENIMACLET						
1. Benimaclet	Equador	22,7	Colòmbia	10,7	Argentina	6,8
2. Camí de Vera	Colòmbia	21,5	Argentina	10,6	Equador	9,7
15. RASCANYA						
1. Els Orriols	Equador	44,7	Colòmbia	7,9	Bolívia	5,7
2. Torreïel	Equador	43,5	Colòmbia	7,8	Bolívia	5,6
3. Sant Llorenç	Colòmbia	9,4	Xina	9,4	Argentina	8,2
16. BENICALAP						
1. Benicalap	Equador	27,0	Colòmbia	12,6	Bolívia	6,9
2. Ciutat Fallera	Equador	32,2	Colòmbia	12,1	Bolívia	11,1
17. POBLES DEL NORD						
1. Benifaraig	Romania	20,8	Itàlia	16,7	Tunis	16,7
2. Poble Nou	Equador	41,3	Guinea Equatorial	7,7	Romania	6,3
3. Carpesa	Ucraïna	20,0	Algèria	14,0	Romania	12,0
4. C. Bàrcena	Itàlia	23,5	Algèria	17,6	Cuba	17,6
5. Mauella	-	-	-	-	-	-
6. Massarrojos	Alemanya	26,6	Regne Unit	18,8	Equador	17,2
7. Borbotó	Colòmbia	32,0	Romania	28,0	Equador	16,0
18. POBLES DE L'OEST						
1. Benimàmet	Romania	15,4	Equador	12,3	Colòmbia	9,7
2. Beniferri	Xina	22,7	Romania	12,1	Polònia	7,6
19. POBLES DEL SUD						
1. El Forn d'Alcedo	Equador	24,0	Romania	22,7	Colòmbia	12,0
2. El Castellar-l'Oliveral	Romania	35,8	Equador	15,2	Algèria	8,4
3. Pinedo	Romania	49,2	Bulgària	12,3	Colòmbia	5,7
4. El Saler	Equador	15,3	França	10,2	Romania	10,2
5. El Palmar	Colòmbia	35,7	Panamà	21,4	Portugal	14,3
6. El Perellonet	Romania	21,2	Colòmbia	21,2	França	13,5
7. La Torre	Equador	25,9	El Marroc	8,8	Colòmbia	8,5
8. Faitanar	Portugal	64,7	Equador	11,8	El Marroc	8,8

	Nacionalitat	%	Nacionalitat	%	Nacionalitat	%
10. QUATRE CARRERES						
1. Montolivet	Argentina	4,2	Xina	3,7	Itàlia	3,3
2. En Corts	Bolívia	5,5	Romania	5,2	El Marroc	4,3
3. Malilla	El Marroc	4,5	Bolívia	4,1	Bulgària	3,8
4. La Fonteta Sant Lluís	Bulgària	7,1	El Marroc	6,8	Algèria	4,4
5. Na Rovella	Xina	5,2	Bolívia	5,0	Nigèria	4,7
6. La Punta	Uruguai	4,9	França	3,9	Ucraïna	3,9
7. Ciutat de les Arts i les Ciències	França	5,3	Veneçuela	4,9	Cuba	4,1
11. POBLATS MARÍTIMS						
1. El Grau	El Marroc	5,3	India	5,2	Argentina	5,1
2. El Cabanyal-El Canyameler	Itàlia	4,9	Bulgària	4,8	Argentina	4,5
3. La Malva-rosa	Romania	5,9	Bulgària	5,1	Argentina	4,4
4. Beteró	Argentina	6,7	França	5,6	Equador	4,7
5. Natzaret	Colòmbia	7,7	El Marroc	7,4	Nigèria	6,5
12. CAMINIS AL GRAU						
1. Aiora	Argentina	5,1	Bulgària	4,3	Nigèria	3,9
2. Albors	Argentina	7,4	Bulgària	4,8	Itàlia	4,2
3. La Creu del Grau	Pakistan	5,4	Argentina	4,3	Bolívia	3,7
4. Camí Fondo	Xina	5,9	Pakistan	4,7	Bulgària	4,0
5. Penya-roja	Regne Unit	5,0	Alemanya	5,0	Equador	4,4
13. ALGIRÓS						
1. L'Illa perduda	El Marroc	5,1	Argentina	4,9	Bolívia	4,7
2. Ciutat Jardí	Itàlia	6,6	Xina	6,6	Equador	5,3
3. L'Amistat	Pakistan	5,8	Bulgària	5,2	El Marroc	5,2
4. La Bega Baixa	Mèxic	6,0	Brasil	6,0	França	3,7
5. La Carrasca	Xina	4,8	Veneçuela	3,9	Alemanya	3,6
14. BENIMACLET						
1. Benimaclet	Romania	5,5	Xina	5,1	Itàlia	4,8
2. Camí de Vera	Romania	4,7	Algèria	4,1	Alemanya	3,8
15. RASCANYA						
1. Els Orriols	Romania	4,4	Nigèria	4,2	El Marroc	2,9
2. Torreïel	Romania	3,5	Algèria	2,9	Argentina	2,6
3. Sant Llorenç	Equador	6,5	Alemanya	6,2	Estats Units Àmerica	5,7
16. BENICALAP						
1. Benicalap	Bulgària	3,2	Pakistan	3,1	El Marroc	3,0
2. Ciutat Fallera	Romania	4,0	Argentina	2,8	Bulgària	2,7
17. POBLES DEL NORD						
1. Benifaraig	Colòmbia	8,3	Bulgària	4,2	França	4,2
2. Poble Nou	Itàlia	4,2	Ucraïna	3,5	Lituània	3,5
3. Carpesa	Nigèria	8,0	Estònia	4,0	Cuba	4,0
4. C. Bàrcena	El Marroc	5,9	Mèxic	5,9	Colòmbia	5,9
5. Mauella	-	-	-	-	-	-
6. Massarrojos	Japó	6,3	Perú	4,7	França	1,6
7. Borbotó	Cuba	8,0	Bolívia	8,0	Albània	0,0
18. POBLES DE L'OEST						
1. Benimàmet	Bulgària	6,4	Bolívia	5,5	Argentina	5,1
2. Beniferri	Líbia	6,1	Veneçuela	6,1	Regne Unit	4,5
19. POBLES DEL SUD						
1. El Forn d'Alcedo	Bulgària	4,0	Algèria	4,0	El Marroc	4,0
2. El Castellar-l'Olieral	Bulgària	7,4	Bolívia	5,1	França	3,0
3. Pinedo	Brasil	4,1	Ucraïna	3,3	Uruguai	3,3
4. El Saler	Suècia	5,1	Ucraïna	5,1	Rússia	5,1
5. El Palmar	Bulgària	7,1	Cuba	7,1	Albània	0,0
6. El Perellonet	Regne Unit	5,8	Alemanya	3,8	Estats Units Àmerica	3,8
7. La Torre	Pakistan	6,4	Bolívia	5,3	Bulgària	4,7
8. Faitanar	Regne Unit	2,9	Cuba	2,9	Argentina	2,9

5.12 Població que viu en col·lectius segons sexe.

5.12 Población que vive en colectivos según sexo.

	Total	Homes	Dones
València	4.216	1.821	2.395
1. CIUTAT VELLA			
1. La Seu	166	96	70
2. La Xerea	92	28	64
3. El Carme	163	61	102
4. El Pilar	316	131	185
5. El Mercat	93	56	37
6. Sant Francesc	46	7	39
2. L'EIXAMPLE			
1. Russafa	34	19	15
2. El Pla del Remei	87	44	43
3. Gran Via	70	26	44
3. EXTRAMURS			
1. El Botànic	212	141	71
2. La Roqueta	24	21	3
3. La Petxina	113	22	91
4. Arrancapins	47	19	28
4. CAMPANAR			
1. Campanar	80	42	38
2. Les Tendetes	9	0	9
3. El Calvari	0	0	0
4. Sant Pau	89	40	49
5. LA SAIDIA			
1. Marxalenes	39	29	10
2. Morvedre	465	98	367
3. Trinitat	45	13	32
4. Tormos	35	30	5
5. Sant Antoni	79	79	0
6. EL PLA DEL REAL			
1. Exposició	63	27	36
2. Mestalla	38	34	4
3. Jaume Roig	5	5	0
4. Ciutat Universitària	15	9	6
7. L'OLIVERETA			
1. Nou Moles	64	45	19
2. Soternes	27	0	27
3. Tres Forques	149	13	136
4. La Font Santa	29	13	16
5. La Llum	74	19	55
8. PATRAIX			
1. Patraix	377	279	98
2. Sant Isidre	0	0	0
3. Vara de Quart	0	0	0
4. Safranar	0	0	0
5. Favara	0	0	0
9. JESÚS			
1. La Raiosa	0	0	0
2. L'Hort de Senabre	7	0	7
3. La Creu Coberta	0	0	0
4. Sant Marcel·li	59	43	16
5. Camí Real	0	0	0

	Total	Homes	Dones
10. QUATRE CARRERES			
1. Montolivet	9	4	5
2. En Corts	0	0	0
3. Malilla	4	0	4
4. La Fonteta Sant Lluís	48	26	22
5. Na Rovella	26	14	12
6. La Punta	7	0	7
7. Ciutat De les Arts i les Ciències	0	0	0
11. POBLATS MARÍTIMS			
1. El Grau	31	24	7
2. El Cabanyal-El Canyameler	135	19	116
3. La Malva-rosa	58	27	31
4. Beteró	16	5	11
5. Natzaret	15	12	3
12. CAMINIS AL GRAU			
1. Aiora	34	18	16
2. Albors	93	1	92
3. La Creu del Grau	66	37	29
4. Camí Fondo	0	0	0
5. Penya-roja	1	1	0
13. ALGIRÓS			
1. L'Illa Perduda	0	0	0
2. Ciutat Jardí	0	0	0
3. L'Amistat	0	0	0
4. La Bega Baixa	36	24	12
5. La Carrasca	25	14	11
14. BENIMACLET			
1. Benimaclet	151	36	115
2. Camí de Vera	0	0	0
15. RASCANYA			
1. Els Orriols	68	24	44
2. Torrefiel	0	0	0
3. Sant Llorenç	0	0	0
16. BENICALAP			
1. Benicalap	40	30	10
2. Ciutat Fallera	0	0	0
17. POBLES DEL NORD			
1. Benifaraig	0	0	0
2. Poble Nou	0	0	0
3. Carpesa	0	0	0
4. Cases de Bàrcena	0	0	0
5. Mauella	0	0	0
6. Massarrojos	73	10	63
7. Borbotó	0	0	0
18. POBLES DE L'OEST			
1. Benimàmet	55	3	52
2. Beniferri	0	0	0
19. POBLES DEL SUD			
1. El Forn d'Alcedo	0	0	0
2. El Castellar-l'Oliveral	5	0	5
3. Pinedo	0	0	0
4. El Saler	0	0	0
5. El Palmar	0	0	0
6. El Perellonet	9	3	6
7. La Torre	0	0	0
8. Faitanar	0	0	0

6. CLASSIFICACIONES DE LA POBLACIÓ PER SECCIONS CENSALS

6.1 Població segons edat en tres grups per sexe.

6.1 Población según edad en tres grupos por sexo.

	Seccions	Total	Homes			Dones			
			0-15	16-64	65 i més	Total	0-15	16-64	65 i més
Total		382.989	57.938	272.026	53.025	414.302	55.003	276.652	82.647
1. CIUTAT VELLA									
1. La Seu	1	394	65	276	53	420	52	273	95
	2	410	46	293	71	506	50	312	144
	3	472	46	333	93	489	54	290	145
2. La Xerea	5	489	62	346	81	605	72	367	166
	7	371	51	264	56	413	46	265	102
	8	406	52	295	59	512	54	312	146
	9	483	65	309	109	584	52	358	174
3. El Carme	10	429	56	307	66	495	33	323	139
	11	650	72	494	84	700	62	473	165
	12	335	26	259	50	345	41	220	84
	13	341	37	222	82	378	36	208	134
	14	341	34	252	55	328	19	176	133
	17	366	32	269	65	421	31	266	124
	18	347	40	257	50	383	42	235	106
4. El Pilar	19	838	103	620	115	848	74	586	188
	22	675	77	469	129	755	75	482	198
	23	383	48	258	77	418	33	250	135
5. El Mercat	24	479	60	346	73	552	64	337	151
	25	512	73	349	90	466	48	302	116
	26	618	66	462	90	646	50	430	166
6. Sant Francesc	28	406	49	295	62	473	45	275	153
	30	396	54	261	81	481	51	282	148
	31	410	44	285	81	483	49	306	128
	32	625	68	427	130	745	60	466	219
	34	686	91	463	132	876	85	535	256
2. L'EIXAMPLE									
1. Russafa	1	442	52	288	102	617	61	359	197
	3	469	51	343	75	552	48	352	152
	4	668	113	416	139	853	108	467	278
	6	595	90	387	118	750	93	435	222
	8	575	82	392	101	706	71	417	218
	9	509	72	365	72	566	66	363	137
	10	410	62	274	74	490	58	298	134
	13	579	66	420	93	699	70	440	189
	14	336	37	249	50	429	59	261	109
	15	582	69	442	71	647	64	420	163
	16	703	57	546	100	735	82	490	163
	18	343	52	229	62	387	43	260	84
	19	629	65	475	89	672	69	415	188
	20	557	98	399	60	580	88	375	117
	21	471	79	320	72	502	82	307	113
	22	595	88	385	122	734	89	434	211
	23	590	95	392	103	677	77	439	161
	24	347	40	234	73	442	39	265	138
	25	370	41	263	66	435	39	275	121
	26	461	55	339	67	545	68	345	132
	30	490	47	385	58	500	48	329	123
	31	530	52	396	82	609	62	385	162
	32	473	69	333	71	539	86	351	102

	Seccions	Total	Homes			Total	Dones		
			0-15	16-64	65 i més		0-15	16-64	65 i més
2. El Pla del Remei	33	702	106	475	121	851	85	553	213
	35	518	81	337	100	619	62	394	163
	36	348	49	241	58	426	42	279	105
	37	351	84	213	54	426	73	261	92
	38	270	41	177	52	341	38	212	91
	39	303	46	193	64	376	42	244	90
	40	381	40	265	76	481	54	280	147
	41	354	47	249	58	422	60	257	105
3. Gran Via	42	479	67	324	88	613	76	349	188
	43	300	43	200	57	359	32	222	105
	44	349	68	236	45	392	41	261	90
	45	632	136	418	78	798	127	487	184
	46	461	85	288	88	553	65	331	157
	47	383	61	265	57	494	63	298	133
	50	548	92	389	67	675	87	414	174
	51	300	55	178	67	376	44	209	123
	52	351	60	225	66	415	50	256	109
	53	413	84	271	58	495	74	284	137
	54	341	59	210	72	418	68	217	133
	55	615	113	383	119	727	85	410	232
	57	477	86	304	87	587	78	337	172
3. EXTRAMURS									
1. El Botànic	1	376	56	240	80	460	55	281	124
	2	681	111	457	113	788	85	503	200
	4	858	91	620	147	917	89	565	263
	7	502	50	357	95	568	64	347	157
	8	562	89	382	91	708	77	425	206
2. La Roqueta	10	838	106	601	131	912	88	576	248
	13	528	65	369	94	631	61	397	173
	14	315	31	199	85	406	47	235	124
	15	472	66	321	85	618	71	375	172
3. La Petxina	17	621	88	427	106	770	85	461	224
	18	378	63	243	72	498	50	299	149
	19	517	83	343	91	634	89	386	159
	20	642	116	437	89	760	120	451	189
	21	638	99	446	93	756	89	484	183
	23	341	55	227	59	433	59	239	135
	24	315	34	212	69	399	45	220	134
	25	494	73	335	86	575	70	364	141
	26	632	80	433	119	681	86	418	177
	27	267	42	154	71	347	45	192	110
	28	907	151	585	171	1.081	143	709	229
	29	387	49	258	80	507	64	287	156
	30	490	90	327	73	581	75	368	138
	32	405	45	261	99	541	47	305	189
4. Arrancapins	33	427	67	280	80	497	51	298	148
	34	650	93	419	138	736	77	428	231
	35	834	102	611	121	928	115	627	186
	36	691	101	483	107	856	97	544	215
	37	568	88	374	106	667	67	426	174
	38	299	45	186	68	362	38	216	108
	40	420	64	273	83	522	66	301	155
	41	957	146	653	158	1.099	115	643	341

	Seccions	Total	Homes			Dones			
			0-15	16-64	65 i més	Total	0-15	16-64	65 i més
4. Arrancapins	44	765	115	538	112	861	96	550	215
(Continuació)	46	300	28	209	63	376	31	225	120
	47	799	102	586	111	880	97	593	190
	48	814	103	572	139	1.024	124	674	226
	49	478	65	315	98	630	79	381	170
	50	599	77	405	117	775	93	469	213
	51	507	70	347	90	572	83	353	136
	52	882	123	601	158	1.118	135	676	307
	53	469	82	310	77	519	57	328	134
	55	430	65	289	76	492	51	318	123
4. CAMPANAR									
1. Campanar	1	676	96	484	96	762	89	520	153
	2	367	36	267	64	396	41	270	85
	3	711	113	508	90	765	102	524	139
	4	443	59	303	81	499	46	330	123
	5	684	89	555	40	741	95	590	56
	6	830	133	644	53	858	101	679	78
	20	744	100	559	85	747	89	550	108
	21	910	128	713	69	999	143	771	85
	22	625	77	457	91	699	84	506	109
2. Les Tendetes	7	650	95	469	86	805	94	519	192
	8	521	70	398	53	582	69	425	88
	9	495	63	355	77	592	58	409	125
	10	524	72	372	80	566	80	390	96
	11	412	37	311	64	481	45	331	105
3. El Calvari	12	798	92	563	143	832	79	514	239
	14	421	65	278	78	477	57	302	118
	15	588	58	388	142	648	54	395	199
	16	671	64	443	164	768	70	434	264
4. Sant Pau	17	1.006	141	807	58	1.041	137	818	86
	18	849	115	665	69	866	123	676	67
	19	927	197	697	33	900	188	672	40
	23	515	58	403	54	545	60	397	88
	24	1.115	232	838	45	1.152	226	861	65
	25	842	157	623	62	824	119	620	85
5. LA SAIDIA									
1. Marxalenes	1	589	82	410	97	689	76	464	149
	2	429	68	313	48	481	69	335	77
	3	387	43	251	93	445	46	272	127
	4	728	103	506	119	791	111	524	156
	5	595	83	426	86	690	69	465	156
	6	607	69	413	125	740	69	495	176
	7	535	61	362	112	637	66	391	180
	8	984	131	706	147	1.085	121	724	240
	9	505	55	365	85	586	78	393	115
2. Morvedre	10	430	64	294	72	471	44	299	128
	11	514	51	345	118	632	64	365	203
	13	597	100	396	101	688	71	439	178
	14	356	55	243	58	414	60	234	120
	15	680	114	472	94	767	89	504	174
	16	588	111	392	85	639	98	419	122
	17	359	39	175	145	594	34	260	300
	18	355	50	233	72	404	52	235	117
	19	973	149	689	135	1.108	148	739	221

	Seccions	Total	Homes			Total	Dones			
			0-15	16-64	65 i més		0-15	16-64	65 i més	
3. Trinitat	21	669	60	481	128	800	94	498	208	
	22	741	95	475	171	946	81	534	331	
	25	342	50	229	63	395	42	274	79	
	26	761	113	520	128	850	97	543	210	
	27	835	98	602	135	1.039	127	700	212	
	28	505	70	373	62	570	52	395	123	
	29	295	42	184	69	367	41	190	136	
	4. Tormos	30	334	45	226	63	333	37	226	70
		31	569	109	386	74	549	91	354	104
33		936	166	674	96	979	146	699	134	
34		752	106	496	150	763	82	436	245	
36		670	118	458	94	697	111	448	138	
43		882	180	645	57	857	142	634	81	
37		405	74	277	54	462	63	304	95	
5. Sant Antoni	38	676	129	492	55	746	132	515	99	
	39	920	128	653	139	950	128	661	161	
	40	1.027	157	740	130	1.124	152	780	192	
	41	1.110	175	813	122	1.214	187	844	183	
	42	797	107	547	143	844	92	532	220	
6. EL PLA DEL REAL										
1. Exposició	1	627	102	446	79	737	99	509	129	
	2	820	155	565	100	926	130	616	180	
	3	378	52	274	52	414	50	267	97	
	4	344	57	200	87	424	57	251	116	
	5	480	72	339	69	538	78	341	119	
	6	608	101	415	92	698	101	483	114	
2. Mestalla	7	559	93	373	93	662	94	421	147	
	8	989	144	704	141	1.127	143	754	230	
	9	747	116	496	135	885	117	528	240	
	11	423	59	286	78	516	72	326	118	
	12	497	63	353	81	525	71	351	103	
	13	597	90	398	109	644	66	446	132	
	14	773	132	559	82	834	164	541	129	
	15	964	185	669	110	1.062	144	748	170	
	26	821	191	565	65	930	160	697	73	
	27	651	134	459	58	687	146	474	67	
3. Jaume Roig	16	412	58	310	44	431	58	310	63	
	17	502	83	348	71	579	80	378	121	
	18	518	76	334	108	608	90	347	171	
	19	520	79	344	97	606	86	394	126	
	20	354	51	250	53	393	65	247	81	
	21	522	107	356	59	530	89	366	75	
4. Ciutat Universitària	22	451	60	331	60	550	68	386	96	
	23	559	75	405	79	649	102	425	122	
	24	655	101	467	87	796	106	550	140	

	Seccions	Total	Homes			Total	Dones		
			0-15	16-64	65 i més		0-15	16-64	65 i més
7. L'OLIVERETA									
1. Nou Moles	1	574	71	415	88	647	73	439	135
	2	889	111	641	137	1.003	123	658	222
	3	763	129	537	97	838	106	559	173
	4	483	65	323	95	545	42	323	180
	5	408	51	292	65	427	46	272	109
	6	544	69	356	119	652	64	378	210
	7	529	66	355	108	635	57	408	170
	8	367	49	232	86	432	37	259	136
	9	495	49	343	103	632	37	368	227
	10	636	103	438	95	679	105	441	133
	11	331	36	210	85	376	46	176	154
	12	505	68	340	97	573	85	343	145
	13	367	52	238	77	423	57	234	132
	14	518	58	344	116	555	47	351	157
	15	487	80	316	91	514	68	319	127
	16	938	136	644	158	1.062	135	695	232
	17	967	125	700	142	1.126	150	745	231
	18	675	90	477	108	733	87	495	151
	19	788	126	567	95	836	140	552	144
	20	812	134	545	133	907	118	595	194
	41	547	65	410	72	609	73	430	106
2. Soternes	21	650	92	462	96	720	89	501	130
	22	762	106	549	107	810	97	557	156
	23	356	56	232	68	463	50	292	121
	24	674	95	468	111	694	93	434	167
3. Tres Forques	25	502	57	329	116	584	48	347	189
	26	447	58	287	102	490	55	263	172
	27	495	64	351	80	517	46	311	160
	29	962	125	624	213	1.054	128	601	325
	30	301	47	181	73	407	42	203	162
	31	607	71	391	145	624	55	369	200
	32	571	61	398	112	811	73	472	266
	33	344	40	213	91	379	41	191	147
4. La Font Santa	36	783	130	539	114	891	133	556	202
	37	941	150	645	146	999	156	625	218
	39	723	107	548	68	763	139	544	80
5. La Llum	40	626	73	431	122	674	92	418	164
	42	1.109	276	744	89	1.164	192	828	144
8. PATRAIX									
1. Patraix	1	340	37	210	93	442	31	264	147
	2	419	60	288	71	457	60	297	100
	3	413	60	303	50	454	70	324	60
	4	872	137	594	141	970	141	611	218
	5	504	60	331	113	599	52	368	179
	6	534	64	374	96	626	85	409	132
	7	821	100	644	77	674	97	467	110
	8	403	47	265	91	549	48	345	156
	9	430	63	318	49	481	60	320	101
	10	363	46	247	70	435	56	249	130
	11	564	106	387	71	630	108	415	107
	12	716	110	487	119	823	89	528	206

	Seccions	Total	Homes			Dones			
			0-15	16-64	65 i més	Total	0-15	16-64	65 i més
1. Patraix	13	1.175	237	828	110	1.213	186	874	153
(Continuació)	14	969	144	683	142	1.064	140	725	199
	15	513	56	370	87	577	71	369	137
	16	346	60	223	63	414	40	271	103
	17	422	62	268	92	491	55	295	141
	18	1.030	199	706	125	1.114	169	787	158
	33	848	118	594	136	993	127	637	229
	40	509	84	330	95	613	60	417	136
2. Sant Isidre	19	824	153	617	54	795	137	586	72
	20	971	242	682	47	922	183	679	60
	21	769	149	574	46	777	127	565	85
	34	847	150	646	51	819	149	590	80
	35	1.028	182	801	45	1.041	197	760	84
	39	632	109	474	49	641	97	473	71
3. Vara de Quart	22	716	111	497	108	782	86	544	152
	23	526	76	399	51	530	73	386	71
	24	718	153	511	54	750	140	546	64
	25	438	63	328	47	436	49	311	76
	26	806	90	582	134	858	88	598	172
	36	691	73	529	89	725	71	533	121
	37	802	109	641	52	867	101	685	81
	38	806	148	624	34	884	151	685	48
4. Safranar	27	593	86	424	83	658	87	471	100
	28	412	47	319	46	458	57	329	72
	29	508	74	386	48	508	59	395	54
	30	1.003	190	746	67	978	156	738	84
	41	697	108	508	81	742	101	534	107
	42	1.047	257	739	51	1.120	236	799	85
5. Favara	31	813	142	571	100	814	124	546	144
	32	876	117	663	96	837	113	584	140
9. JESUS									
1. La Raiosa	1	610	78	451	81	691	75	482	134
	2	495	53	323	119	615	52	388	175
	3	524	59	367	98	629	60	409	160
	4	492	65	350	77	533	51	351	131
	5	940	155	653	132	967	126	634	207
	7	890	106	648	136	900	111	606	183
	8	507	62	350	95	570	70	366	134
	9	810	111	610	89	844	118	580	146
	10	717	69	505	143	825	64	526	235
	12	540	82	386	72	523	76	343	104
	41	812	147	541	124	889	145	587	157
2. L'Hort de Senabre	13	481	64	322	95	435	37	268	130
	14	335	40	222	73	392	37	258	97
	15	415	64	301	50	435	62	271	102
	16	788	89	584	115	799	78	537	184
	17	507	104	358	45	496	92	349	55
	18	767	126	555	86	860	146	608	106
	19	667	77	492	98	701	79	491	131
	20	906	154	685	67	928	149	684	95
	21	1.078	207	790	81	1.102	182	819	101
	22	674	82	500	92	730	76	535	119
	23	652	76	459	117	688	63	475	150
	24	555	110	376	69	557	81	381	95
	42	789	160	576	53	794	147	583	64

	Seccions	Total	Homes			Total	Dones		
			0-15	16-64	65 i més		0-15	16-64	65 i més
3. La Creu Coberta	25	707	116	517	74	727	115	503	109
	26	776	103	549	124	811	95	494	222
	28	1.064	166	819	79	1.128	180	845	103
	29	589	112	416	61	654	107	453	94
4. Sant Marcel·lí	30	1.040	163	734	143	1.022	136	671	215
	31	720	125	521	74	735	127	513	95
	32	483	76	341	66	510	76	341	93
	33	376	49	243	84	383	43	220	120
	34	391	46	255	90	452	54	248	150
	35	599	64	479	56	610	61	475	74
	36	452	60	355	37	442	52	348	42
	37	483	67	326	90	504	56	351	97
	40	496	45	351	100	554	54	359	141
5. Camí Real	38	723	83	582	58	676	60	521	95
	39	938	165	708	65	901	154	662	85
10. QUATRE CARRERES									
1. Montolivet	1	912	106	648	158	1.082	99	702	281
	2	763	107	515	141	858	90	532	236
	3	891	144	627	120	897	109	584	204
	4	595	96	402	97	639	88	404	147
	5	732	85	482	165	861	81	550	230
	6	598	76	392	130	670	69	392	209
	7	1.022	153	743	126	1.095	158	721	216
	8	877	115	574	188	957	91	591	275
	9	526	64	343	119	645	66	396	183
	10	525	72	373	80	623	57	428	138
	11	455	52	300	103	529	59	317	153
	12	410	46	288	76	511	52	312	147
	44	626	93	453	80	685	107	446	132
	45	390	46	258	86	502	45	320	137
2. En Corts	13	707	115	489	103	736	109	451	176
	14	583	102	406	75	608	82	407	119
	15	511	77	358	76	557	62	387	108
	16	688	99	459	130	711	50	469	192
	17	580	71	400	109	640	70	400	170
	18	699	120	493	86	772	118	530	124
	19	738	115	513	110	787	103	508	176
	21	791	103	564	124	816	103	520	193
	46	483	60	343	80	566	53	386	127
3. Malilla	22	1.009	168	750	91	1.075	155	784	136
	23	651	82	502	67	723	93	534	96
	24	1.116	170	805	141	1.149	147	803	199
	25	463	71	367	25	477	52	386	39
	26	930	141	670	119	1.051	141	750	160
	27	534	69	388	77	600	66	438	96
	28	651	87	472	92	703	75	492	136
	29	989	161	769	59	980	147	751	82
	39	847	120	663	64	767	106	575	86
	43	497	54	399	44	461	50	354	57
	47	625	81	474	70	677	84	495	98
	48	744	153	551	40	744	147	542	55
	49	805	148	594	63	833	150	594	89
	50	610	76	467	67	659	99	465	95
	51	672	126	502	44	691	134	494	63

	Seccions	Total	Homes			Dones			
			0-15	16-64	65 i més	Total	0-15	16-64	65 i més
4. La Fonteta Sant Lluís	30	494	69	342	83	519	70	323	126
	31	1.010	137	757	116	1.021	157	692	172
5. Na Rovella	32	876	134	610	132	908	126	579	203
	33	831	127	611	93	751	108	500	143
	34	336	68	225	43	348	45	240	63
	35	653	94	474	85	648	94	431	123
	36	574	101	395	78	572	88	385	99
	37	670	81	483	106	712	83	478	151
	38	574	84	424	66	589	72	410	107
6. La Punta	41	501	55	293	153	527	51	278	198
	54	593	97	412	84	583	105	366	112
7. Ciutat Arts i Ciències	40	750	159	555	36	762	135	570	57
	52	978	241	704	33	984	212	700	72
	53	955	183	727	45	1.004	206	744	54
11. POBLATS MARITIMS									
1. El Grau	1	755	130	565	60	683	127	456	100
	2	811	117	638	56	811	114	608	89
	3	558	64	443	51	485	82	322	81
	4	658	113	449	96	686	94	449	143
	5	843	143	587	113	900	136	570	194
	6	509	83	342	84	601	75	393	133
	54	581	95	451	35	579	106	419	54
2. Cabanyal-Canyamelar	8	343	37	248	58	353	38	228	87
	9	978	179	704	95	1.071	193	710	168
	10	358	63	244	51	392	44	245	103
	11	315	38	211	66	371	52	219	100
	12	406	52	261	93	446	45	262	139
	13	595	100	383	112	692	76	398	218
	14	415	43	299	73	480	55	291	134
	15	416	59	273	84	522	48	301	173
	16	328	45	245	38	376	52	235	89
	17	400	58	260	82	466	71	270	125
	18	415	52	277	86	486	63	293	130
	19	457	66	283	108	597	55	308	234
	21	597	81	403	113	678	94	391	193
	22	482	78	313	91	582	71	322	189
	24	560	88	386	86	599	90	378	131
	26	461	71	290	100	489	53	295	141
	27	422	62	273	87	440	52	266	122
	28	325	37	212	76	379	48	230	101
	29	397	50	272	75	423	37	269	117
	30	605	75	413	117	731	92	453	186
	31	454	66	288	100	513	47	323	143
3. La Malva-rosa	32	561	123	383	55	584	120	366	98
	33	930	124	716	90	920	110	690	120
	34	880	120	626	134	948	105	668	175
	35	670	106	483	81	665	88	472	105
	36	517	79	356	82	514	68	327	119
	37	428	55	239	134	507	27	247	233
	38	715	113	505	97	738	101	487	150
	39	711	118	484	109	742	89	487	166
	50	745	95	566	84	757	91	556	110
	53	812	133	631	48	802	138	591	73

	Seccions	Total	Homes			Dones			
			0-15	16-64	65 i més	Total	0-15	16-64	65 i més
4. Beteró	40	618	126	443	49	680	139	490	51
	41	1.154	185	852	117	1.194	174	848	172
	42	723	111	434	178	763	116	394	253
	51	597	86	446	65	676	105	472	99
	52	1.034	225	759	50	1.054	220	755	79
5. Natzaret	44	457	62	332	63	450	67	283	100
	45	585	82	417	86	593	77	374	142
	46	716	95	489	132	763	113	479	171
	47	727	96	536	95	734	102	475	157
	48	669	114	468	87	666	95	442	129
12. CAMINS AL GRAU									
1. Aiora	1	612	86	395	131	700	77	414	209
	2	626	90	456	80	660	96	434	130
	3	848	136	609	103	928	123	590	215
	5	379	33	277	69	427	44	256	127
	6	625	89	398	138	700	73	454	173
	7	422	58	287	77	416	51	265	100
	8	722	118	508	96	792	99	571	122
	9	545	48	369	128	626	46	403	177
	10	786	94	538	154	789	85	498	206
	11	480	64	327	89	528	85	315	128
	12	888	137	648	103	883	137	581	165
	13	994	158	735	101	1.058	173	744	141
	14	778	133	547	98	791	128	513	150
	15	655	120	451	84	632	76	431	125
	16	621	121	456	44	617	115	442	60
	38	1.008	262	702	44	946	216	684	46
	39	790	103	603	84	855	111	632	112
	43	748	101	586	61	730	84	556	90
	18	572	74	407	91	660	68	431	161
2. Albors	19	606	100	424	82	703	88	481	134
	20	671	102	470	99	696	100	468	128
	21	348	36	236	76	407	46	255	106
	22	590	100	406	84	691	91	439	161
	23	650	83	473	94	726	74	462	190
	24	922	152	657	113	1.024	142	735	147
	25	1.209	238	909	62	1.226	227	908	91
3. La Creu del Grau	26	656	80	470	106	686	73	439	174
	27	745	128	539	78	728	108	487	133
	28	879	117	653	109	921	88	690	143
	29	603	76	430	97	569	76	369	124
	30	729	98	529	102	823	99	564	160
	31	676	129	477	70	658	84	454	120
	32	479	58	349	72	523	60	331	132
	33	625	77	456	92	653	59	452	142
	40	829	165	607	57	826	134	608	84
	34	513	68	380	65	534	61	360	113
4. Camí Fondo	35	503	70	342	91	550	73	340	137
	36	1.184	179	885	120	1.279	206	900	173
	37	863	178	636	49	843	164	612	67
5. Penya-roja	41	1.033	221	769	43	1.037	239	768	30
	42	1.040	242	778	20	1.028	224	776	28
	44	731	180	501	50	763	153	540	70

	Seccions	Total	Homes			Dones			
			0-15	16-64	65 i més	Total	0-15	16-64	65 i més
13. ALGIROS									
1. L'Illa Perduda	1	969	133	722	114	1.010	101	748	161
	2	1.120	180	814	126	1.137	148	827	162
	3	505	85	373	47	563	70	423	70
	4	711	77	434	200	855	92	412	351
	5	823	163	593	67	870	143	631	96
	30	552	81	380	91	628	81	415	132
2. Ciutat Jardí	7	533	62	370	101	533	34	369	130
	8	734	79	569	86	817	96	612	109
	9	508	49	394	65	605	59	416	130
	10	811	138	595	78	868	127	637	104
	11	417	36	340	41	443	38	348	57
	12	1.078	157	828	93	1.152	135	890	127
	13	522	69	395	58	536	45	427	64
	14	947	134	745	68	963	107	759	97
	27	711	122	532	57	733	103	568	62
	29	530	49	422	59	557	62	424	71
3. L'Amistat	15	556	78	353	125	624	61	368	195
	16	987	138	738	111	918	124	582	212
	17	760	90	531	139	836	106	541	189
	19	562	79	414	69	613	76	443	94
	20	416	52	297	67	445	43	316	86
	21	605	77	457	71	697	73	522	102
4. La Bega Baixa	22	630	122	410	98	659	119	413	127
	23	891	151	632	108	974	153	661	160
	24	909	113	681	115	1.033	125	736	172
	26	610	88	454	68	627	85	444	98
5. La Carrasca	25	1.069	186	796	87	1.084	188	777	119
	28	758	145	555	58	808	151	570	87
14. BENIMACLET									
1. Benimaclet	1	1.049	211	756	82	1.106	195	798	113
	2	715	103	513	99	815	122	539	154
	3	391	49	257	85	443	47	260	136
	4	736	92	559	85	717	85	518	114
	5	487	64	332	91	623	64	397	162
	6	587	66	403	118	629	58	391	180
	7	476	71	315	90	553	79	333	141
	8	479	60	339	80	528	73	299	156
	9	535	64	402	69	610	78	437	95
	10	360	45	241	74	366	32	226	108
	11	454	55	353	46	475	52	337	86
	12	530	68	387	75	568	79	381	108
	13	785	103	561	121	829	106	552	171
	14	601	84	447	70	647	84	461	102
	15	555	71	406	78	611	64	426	121
	16	368	45	265	58	386	35	269	82
	17	482	55	357	70	514	68	352	94
	21	705	158	513	34	726	144	536	46
	22	550	91	399	60	563	92	391	80
	23	575	84	404	87	640	95	436	109
	24	628	139	453	36	721	140	515	66
2. Camí de Vera	18	831	106	643	82	862	103	662	97
	19	960	193	709	58	972	180	722	70
	20	1.127	229	814	84	1.183	213	868	102

	Seccions	Total	Homes			Total	Dones		
			0-15	16-64	65 i més		0-15	16-64	65 i més
15. RASCANYA									
1. Els Orriols	1	561	75	392	94	558	66	349	143
	2	511	53	381	77	463	48	302	113
	3	655	97	459	99	731	109	461	161
	4	548	78	390	80	570	87	353	130
	5	734	111	507	116	737	102	475	160
	6	831	121	598	112	789	104	540	145
	7	546	80	366	100	529	75	325	129
	8	669	106	469	94	597	85	361	151
	10	542	94	355	93	545	87	325	133
	11	600	91	426	83	601	97	390	114
	12	782	138	528	116	816	134	510	172
	13	601	95	431	75	594	81	410	103
	31	461	57	334	70	517	56	363	98
	36	647	87	471	89	637	83	436	118
2. Torrefiel	14	684	100	482	102	739	82	494	163
	15	703	102	506	95	714	96	490	128
	16	679	98	475	106	784	130	501	153
	17	748	116	527	105	708	87	494	127
	18	1.139	163	835	141	1.217	157	862	198
	19	579	65	438	76	576	65	406	105
	20	727	124	484	119	707	97	478	132
	21	984	144	729	111	1.009	120	729	160
	22	654	101	439	114	664	100	444	120
	23	816	134	587	95	837	129	608	100
	24	851	142	626	83	889	153	631	105
	25	683	101	505	77	697	106	473	118
	26	576	79	398	99	590	74	374	142
	27	438	71	314	53	480	62	290	128
	28	1.222	224	909	89	1.218	203	879	136
	30	833	91	659	83	861	89	678	94
	32	428	65	297	66	443	45	313	85
3. Sant Llorenç	29	606	97	481	28	653	122	491	40
	33	1.058	245	761	52	1.057	225	767	65
	34	1.078	246	762	70	1.102	207	804	91
	35	682	125	525	32	665	108	521	36
16. BENICALAP									
1. Benicalap	1	868	145	595	128	838	106	567	165
	2	942	123	682	137	1.015	131	679	205
	3	974	151	690	133	989	135	667	187
	4	401	52	271	78	395	51	229	115
	5	737	123	511	103	775	115	519	141
	6	898	104	633	161	931	97	609	225
	8	748	113	521	114	773	124	483	166
	9	561	86	385	90	558	76	356	126
	10	511	63	367	81	544	61	334	149
	11	622	93	443	86	647	103	430	114
	12	445	67	306	72	449	54	302	93
	13	620	84	421	115	694	89	413	192
	14	820	181	583	56	777	150	561	66
	15	848	103	644	101	868	109	655	104
	16	823	114	623	86	829	90	633	106
	17	959	183	742	34	968	187	734	47
	18	491	73	355	63	497	62	338	97
	19	1.059	224	767	68	1.086	183	821	82

	Seccions	Total	Homes			Dones			
			0-15	16-64	65 i més	Total	0-15	16-64	65 i més
1. Benicalap	24	799	138	592	69	831	139	599	93
(Continuació)	25	649	114	454	81	679	108	481	90
	26	768	109	572	87	747	86	532	129
	27	718	102	531	85	761	102	544	115
	28	674	141	497	36	691	139	515	37
	29	440	104	305	31	455	86	328	41
2. Ciutat Fallera	20	795	132	579	84	869	123	592	154
	21	689	81	504	104	758	102	523	133
	22	527	93	354	80	524	78	355	91
	23	1.142	242	832	68	1.109	235	780	94
17. POBLES DEL NORD									
1. Benifaraig	1	447	66	303	78	497	56	326	115
2. Poble Nou	2	527	77	368	82	522	68	346	108
3. Carpesa	3	607	83	433	91	644	85	429	130
4. Cases de Bàrcena	1	203	23	147	33	204	25	134	45
5. Mauella	1	29	1	17	11	27		11	16
6. Massarrojos	6	645	116	435	94	804	125	489	190
7. Borbotó	7	376	58	249	69	377	44	242	91
18. POBLES DE L'OEST									
1. Benimàmet	1	732	118	549	65	763	107	556	100
	2	523	69	394	60	541	72	393	76
	3	667	107	482	78	689	103	482	104
	4	565	72	417	76	598	76	409	113
	5	563	71	399	93	601	83	388	130
	6	673	99	456	118	711	82	464	165
	7	678	128	483	67	636	115	439	82
	8	855	142	582	131	924	128	598	198
	9	535	81	380	74	508	81	351	76
	10	536	103	405	28	504	85	359	60
2. Beniferri	4	356	62	268	26	345	68	251	26
19. POBLES DEL SUD									
1. El Forn d'Alcedo	1	709	105	498	106	664	77	442	145
2. Castellar-L'Oliveral	2	388	44	270	74	428	56	279	93
	3	805	128	540	137	825	130	542	153
	4	602	94	413	95	608	71	413	124
	5	1.071	160	728	183	1.123	166	730	227
	15	562	70	411	81	589	86	394	109
3. Pinedo	6	899	171	602	126	938	159	619	160
	7	358	50	246	62	349	46	226	77
4. El Saler	8	767	131	574	62	696	121	495	80
5. El Palmar	9	371	43	243	85	405	52	250	103
6. El Perellonet	16	770	117	585	68	775	121	582	72
7. La Torre	11	409	63	281	65	471	66	260	145
	12	353	40	260	53	390	55	227	108
	13	815	119	592	104	791	110	568	113
	14	877	109	707	61	886	90	699	97
8. Faitanar	12	199	22	148	29	185	23	121	41

7. ESTRUCTURA I COMPOSICIÓ DELS FULLS FAMILIARS

7.1 Nombre de adreces, fulls padronals i persones.

7.1 Número de direcciones, hojas padronales y personas.

	Total adreces	Total Fulls	Total Persones	Fulls Familiars	Persones en Fulls Familiars	Fulls Col·lectius	Persones en Fulls Col·lectius
Total	296.900	310.071	797.291	309.819	793.075	252	4.216

7.2 Nombre de fulls familiars segons adreça.

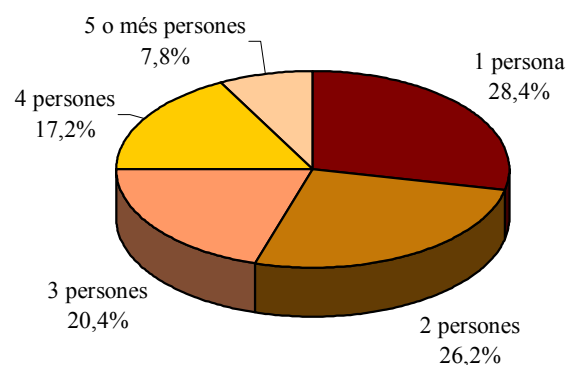
7.2 Número de hojas familiares según dirección.

	Adreces	%
Total	296.900	100,0
1 full	284.715	95,9
2 fulls	11.302	3,8
3 fulls	794	0,3
4 fulls	79	0,0
5 i més fulls	10	0,0

7.3 Nombre de fulls familiars segons grandària.

7.3 Número de hojas familiares según tamaño.

	Fulls familiars	%
Total	309.819	100,0
1 persona	88.030	28,4
2 persones	81.241	26,2
3 persones	63.258	20,4
4 persones	53.219	17,2
5 persones	15.167	4,9
6 persones	4.641	1,5
7 persones	1.900	0,6
8 persones	933	0,3
9 persones	551	0,2
10 o més persones	879	0,3

FULLS FAMILIARS SEGONS GRANDÀRIA

7.4 Nombre de fulls familiars i persones segons composició.

7.4 Número de hojas familiares y personas según composición.

	Fulls familiars	Persones	Mitjana de Persones per full
Solament membres de 16-24 anys	3.151	3.931	1,25
Solament membres de 25-64 anys	101.102	177.114	1,75
Solament membres de 65 i més anys	57.322	80.541	1,41
Membres de 0-15 i de 16-24 anys	387	1.082	2,80
Membres de 0-15 i de 25-64 anys	52.502	186.141	3,55
Membres de 0-15 i de 65 i més anys	362	1.015	2,80
Membres de 16-24 i de 25-64 anys	37.006	131.370	3,55
Membres de 16-24 i de 65 i més anys	580	1.463	2,52
Membres de 25-64 i 65 i més anys	23.614	64.445	2,73
Membres de 0-15 i 16-24 i 25-64 anys	16.901	81.824	4,84
Membres de 0-15 i 16-24 i 65 i més anys	45	168	3,73
Membres de 0-15 i 25-64 i 65 i més anys	3.156	14.876	4,71
Membres de 16-24 i 25-64 i 65 i més anys	2.291	9.478	4,14
Membres de 0-15 i 16-24 i 25-64 i 65 i més anys	822	5.132	6,24

7.5 Nombre de fulls familiars i persones segons composició.

7.5 Número de hojas familiares y personas según composición.

	Fulls familiars	Persones	Mitjana de persones per full
Alguna de 0-4	31.697	127.426	4,02
Alguna de 5-9	28.961	121.584	4,20
Alguna de 10-14	30.151	126.248	4,19
Alguna de 15-19	32.987	136.049	4,12
Alguna de 20-24	44.559	172.542	3,87
Alguna de 25-29	58.201	195.817	3,36
Alguna de 30-34	57.679	178.352	3,09
Alguna de 35-39	54.578	177.798	3,26
Alguna de 40-44	50.369	169.822	3,37
Alguna de 45-49	45.339	154.559	3,41
Alguna de 50-54	39.987	132.457	3,31
Alguna de 55-59	38.988	120.496	3,09
Alguna de 60-64	34.399	96.446	2,80
Alguna de 65-69	29.917	75.449	2,52
Alguna de 70-74	30.313	68.833	2,27
Alguna de 75-79	25.860	53.577	2,07
Alguna de 80 i més	30.738	61.892	2,01

7.6 Nombre de fulls familiars i persones segons composició.

7.6 Número de hojas familiares y personas según composición.

	Fulls familiars	Persones	Mitjana de persones per full	Homes	Dones
Solament de 0-24	3.689	5.185	1,41	2.646	2.539
Solament de 25-64	101.102	177.114	1,75	91.494	85.620
Solament de 65 i més	57.322	80.541	1,41	28.488	52.053
Solament de 80 i més	16.278	19.069	1,17	4.904	14.165

7.7 Nombre de fulls familiars i persones segons nombre de menors de 18 anys.

7.7 Número de hojas familiares y personas según número de menores de 18 años.

	Fulls familiars	Persones	Mitjana de persones per full
Total	309.819	793.075	2,56
Cap menor	226.557	468.107	2,07
1 menor	48.061	164.021	3,41
2 menors	28.952	122.301	4,22
3 menors	4.777	26.820	5,61
4 menors	972	6.932	7,13
5 menors	283	2.468	8,72
6 o més menors	217	2.426	11,18

7.8 Nombre de fulls familiars segons menors de 16 anys que conviuen amb adults.

7.8 Número de hojas familiares según menores de 16 años que conviven con adultos.

	Un Adult Home	Un Adult Dona	Dos o més Adults
Total	37.054	60.288	212.238
Cap menor de 16	35.336	53.383	145.533
Un menor de 16	1.285	4.710	39.147
Dos menors de 16	373	1.906	22.807
Tres o més menors de 16	60	289	4.751

7.9 Nombre de fulls familiars segons menors de 10 anys que conviuen amb adults.

7.9 Número de hojas familiares según menores de 10 años que conviven con adultos.

	Un Adult Home	Un Adult Dona	Dos o més Adults
Total	37.054	60.288	212.238
Cap menor de 10	35.774	55.734	165.796
Un menor de 10	1.036	3.647	31.893
Dos menors de 10	216	832	12.516
Tres o més menors de 10	28	75	2.033

7.10 Nombre de fulls familiars segons menors de 5 anys que conviuen amb adults.

7.10 Número de hojas familiares según menores de 5 años que conviven con adultos.

	Un Adult Homes	Un adult Dona	Dos o més Adults
Total	37.054	60.288	212.238
Cap menor de 5	36.218	57.884	183.841
Un menor de 5	751	2.141	23.638
Dos menors de 5	83	256	4.363
Tres o més menors de 5	2	7	396

7.11 Nombre de fulls i persones per Juntas Municipals.

7.11 Número de hojas y personas por Juntas Municipales.

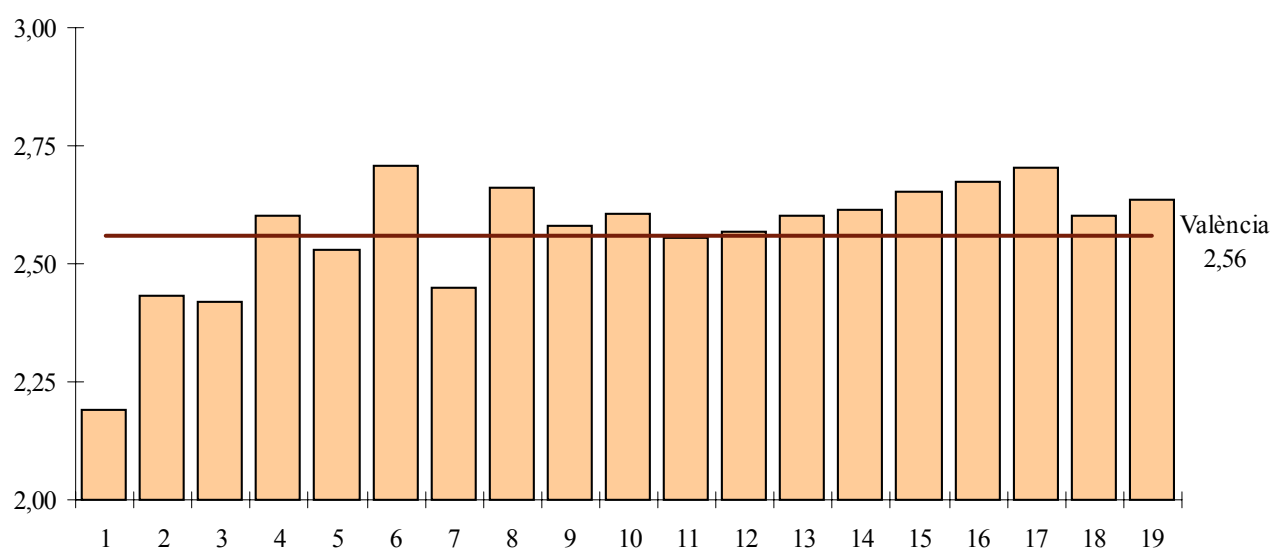
	Total fulls	Total persones	Fulls familiars	Persones en fulls familiars	Mitjana de persones en fulls familiars	Fulls col·lectius	Persones en fulls col·lectius
Total	310.071	797.291	309.819	793.075	2,56	252	4.216
Ciutat Vella	11.167	25.184	11.104	24.308	2,19	63	876
Russafa	52.464	134.116	52.436	133.817	2,55	28	299
Abastos	40.923	100.266	40.884	99.527	2,43	39	739
Patraix	44.727	117.451	44.716	117.008	2,62	11	443
Trànsits	64.946	170.525	64.899	169.516	2,61	47	1.009
Exposició	32.676	86.857	32.648	86.508	2,65	28	349
Marítim	63.168	162.892	63.132	162.391	2,57	36	501

7.12 Nombre de fulls i persones per Districtes.

7.12 Número de hojas y personas por Distritos.

	Total fulls	Total persones	Fulls familiars	Persones en fulls familiars	Mitjana de persones en fulls familiars	Fulls col·lectius	Persones en fulls col·lectius
València	310.071	797.291	309.819	793.075	2,56	252	4.216
1. Ciutat Vella	11.167	25.184	11.104	24.308	2,19	63	876
2. L'Eixample	18.492	45.110	18.476	44.919	2,43	16	191
3. Extramurs	20.747	50.542	20.723	50.146	2,42	24	396
4. Campanar	12.952	33.869	12.941	33.691	2,60	11	178
5. La Saïdia	19.448	49.783	19.423	49.120	2,53	25	663
6. El Pla del Real	11.613	31.522	11.598	31.401	2,71	15	121
7. L'Olivereta	20.176	49.724	20.161	49.381	2,45	15	343
8. Patraix	22.157	59.275	22.149	58.898	2,66	8	377
9. Jesús	20.452	52.800	20.449	52.734	2,58	3	66
10. Quatre Carreres	28.478	74.304	28.468	74.210	2,61	10	94
11. Poblat Marítims	23.108	59.274	23.089	59.019	2,56	19	255
12. Camins al Grau	24.014	61.815	24.002	61.621	2,57	12	194
13. Algirós	16.046	41.803	16.041	41.751	2,60	5	52
14. Benimaclet	11.832	31.062	11.824	30.902	2,61	8	160
15. Rascanya	18.889	50.151	18.884	50.083	2,65	5	68
16. Benicalap	15.550	41.584	15.545	41.544	2,67	5	40
17. Pobles del Nord	2.161	5.908	2.159	5.835	2,70	2	73
18. Pobles de l'Oest	5.177	13.503	5.173	13.448	2,60	4	55
19. Pobles del Sud	7.612	20.078	7.610	20.064	2,64	2	14

**MITJANA DE PERSONES EN FULLS FAMILIARS
PER DISTRICTE**



7.13 Nombre de fulls i persones per Barris.

7.13 Número de hojas y personas por Barrios.

	Total fulls	Total persones	Fulls familiars	Persones en fulls familiars	Mitjana de persones en fulls familiars	Fulls col·lectius	Persones en fulls col·lectius
València	310.071	797.291	309.819	793.075	2,56	252	4.216
1. CIUTAT VELLA							
1. La Seu	1.231	2.691	1.218	2.525	2,07	13	166
2. La Xerea	1.622	3.863	1.612	3.771	2,34	10	92
3. El Carme	2.766	5.859	2.756	5.696	2,07	10	163
4. El Pilar	1.664	3.917	1.651	3.601	2,18	13	316
5. El Mercat	1.523	3.273	1.515	3.180	2,10	8	93
6. Sant Francesc	2.361	5.581	2.352	5.535	2,35	9	46
2. L'EIXAMPLE							
1. Russafa	10.936	25.390	10.931	25.356	2,32	5	34
2. Plà del Remei	2.665	7.169	2.658	7.082	2,66	7	87
3. Gran Via	4.891	12.551	4.887	12.481	2,55	4	70
3. EXTRAMURS							
1. El Botànic	2.772	6.420	2.766	6.208	2,24	6	212
2. La Roqueta	2.045	4.720	2.040	4.696	2,30	5	24
3. La Petxina	6.255	15.597	6.248	15.484	2,48	7	113
4. Arrancapins	9.675	23.805	9.669	23.758	2,46	6	47
4. CAMPANAR							
1. Campanar	4.541	12.456	4.536	12.376	2,73	5	80
2. Les Tendetes	2.238	5.628	2.237	5.619	2,51	1	9
3. El Calvari	2.185	5.203	2.185	5.203	2,38	0	0
4. Sant Pau	3.988	10.582	3.983	10.493	2,63	5	89
5. LA SAIDIA							
1. Marxalenes	4.551	11.503	4.550	11.464	2,52	1	39
2. Morvedre	4.053	10.569	4.048	10.104	2,50	5	465
3. Trinitat	3.485	8.453	3.477	8.408	2,42	8	45
4. Tormos	3.520	8.983	3.517	8.948	2,54	3	35
5. Sant Antoni	3.839	10.275	3.831	10.196	2,66	8	79
6. EL PLÀ DEL REAL							
1. Exposició	2.463	6.994	2.456	6.931	2,82	7	63
2. Mestalla	5.761	14.893	5.757	14.855	2,58	4	38
3. Jaume Roig	2.394	6.976	2.393	6.971	2,91	1	5
4. Ciutat Universitària	995	2.659	992	2.644	2,67	3	15
7. L'OLIVERETA							
1. Nou Moles	10.974	26.827	10.970	26.763	2,44	4	64
2. Soternes	2.093	5.129	2.092	5.102	2,44	1	27
3. Tres Forques	3.827	9.095	3.823	8.946	2,34	4	149
4. Font Santa	1.407	3.614	1.402	3.585	2,56	5	29
5. La Llum	1.875	5.059	1.874	4.985	2,66	1	74
8. PATRAIX							
1. Patraix	10.138	25.810	10.130	25.433	2,51	8	377
2. Sant Isidre	3.562	10.066	3.562	10.066	2,83	0	0
3. Vara de Quart	3.987	11.335	3.987	11.335	2,84	0	0
4. Safranar	3.153	8.724	3.153	8.724	2,77	0	0
5. Favara	1.317	3.340	1.317	3.340	2,54	0	0
9. JESÚS							
1. La Raiosa	6.194	15.323	6.194	15.323	2,47	0	0
2. L'Hort de Senabre	6.541	17.531	6.540	17.524	2,68	1	7
3. La Creu Coberta	2.385	6.456	2.385	6.456	2,71	0	0
4. Sant Marçal	3.962	10.252	3.960	10.193	2,57	2	59
5. Camí del Real	1.370	3.238	1.370	3.238	2,36	0	0

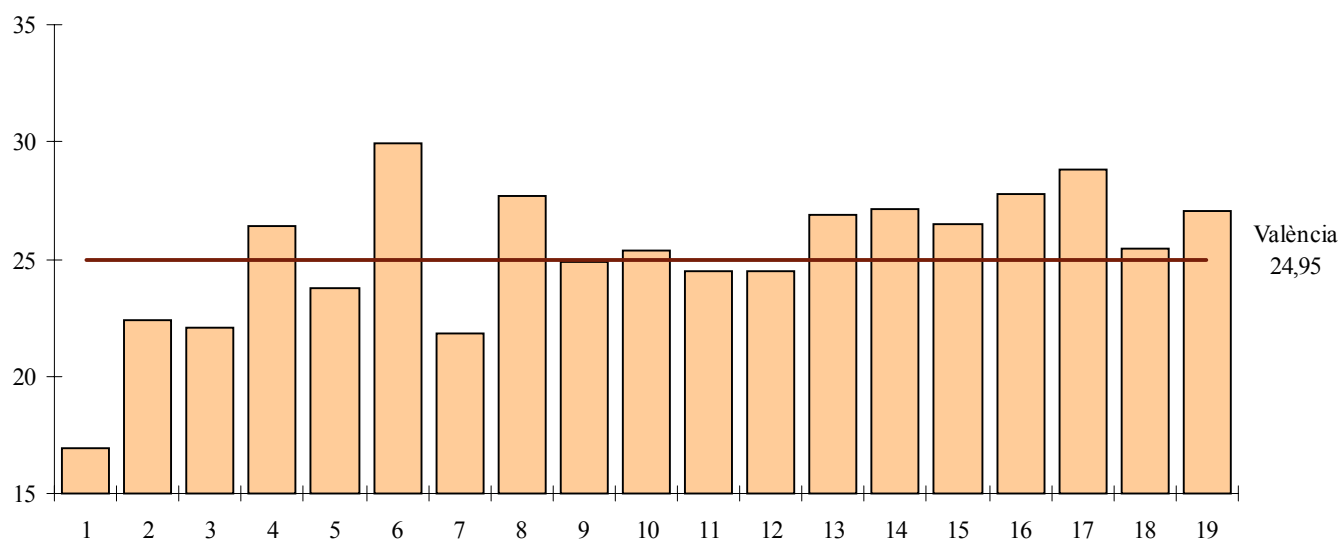
	Total adreces	Total persones	Fulls familiars	Persones en fulls familiars	Mitjana de persones en fulls familiars	Fulls col·lectius	Persones en fulls col·lectius
10. QUATRE CARRERES							
1. Mont-Olivet	8.008	19.876	8.006	19.867	2,48	2	9
2. En Corts	4.774	11.973	4.774	11.973	2,51	0	0
3. Malilla	8.453	22.732	8.452	22.728	2,69	1	4
4. Fonteta Sant Lluís	1.129	3.044	1.127	2.996	2,66	2	48
5. Na Rovella	3.084	9.042	3.080	9.016	2,93	4	26
6. La Punta	820	2.204	819	2.197	2,68	1	7
7. Ciutat Arts i les Ciències	2.210	5.433	2.210	5.433	2,46	0	0
11. POBLATS MARÍTIMS							
1. El Grau	3.655	9.460	3.654	9.429	2,58	1	31
2. Cabanyal-Canyamelar	8.622	20.815	8.616	20.680	2,40	6	135
3. La Malva-Rosa	5.391	14.146	5.385	14.088	2,62	6	58
4. Beteró	3.078	8.493	3.075	8.477	2,76	3	16
5. Natzaret	2.362	6.360	2.359	6.345	2,69	3	15
12. CAMINS AL GRAU							
1. Aiora	9.848	25.605	9.846	25.571	2,60	2	34
2. Albors	3.628	9.266	3.622	9.173	2,53	6	93
3. La Creu del Grau	5.900	15.043	5.897	14.977	2,54	3	66
4. Camí Fondo	1.785	4.563	1.785	4.563	2,56	0	0
5. Penya-Roja	2.853	7.338	2.852	7.337	2,57	1	1
13. ALGIRÓS							
1. L'Illa Perduda	3.734	9.743	3.734	9.743	2,61	0	0
2. Ciutat Jardí	5.411	13.998	5.411	13.998	2,59	0	0
3. L'Amistat	3.139	8.019	3.139	8.019	2,55	0	0
4. La Vega Baixa	2.362	6.333	2.359	6.297	2,67	3	36
5. La Carrasca	1.400	3.710	1.398	3.694	2,64	2	16
14. BENIMACLET							
1. Benimaclet	9.778	25.127	9.770	24.967	2,56	8	160
2. Camí de Vera	2.054	5.935	2.054	5.935	2,89	0	0
15. RASCANYA							
1. Els Orriols	6.550	17.372	6.545	17.304	2,64	5	68
2. Torrefiel	9.658	25.878	9.658	25.878	2,68	0	0
3. Sant Llorenç	2.681	6.901	2.681	6.901	2,57	0	0
16. BENICALAP							
1. Benicalap	13.245	35.171	13.240	35.131	2,65	5	40
2. Ciutat Fallera	2.305	6.413	2.305	6.413	2,78	0	0
17. POBLES DEL NORD							
1. Benifaraig	360	944	360	944	2,62	0	0
2. Poble Nou	377	1.048	377	1.048	2,78	0	0
3. Carpesa	461	1.251	461	1.251	2,71	0	0
4. Cases de Bàrcena	160	407	160	407	2,54	0	0
5. Mauella	27	56	27	56	2,07	0	0
6. Massarrojos	507	1.449	505	1.376	2,72	2	73
7. Borbotó	269	753	269	753	2,80	0	0
18. POBLES DE L'OEST							
1. Benimàmet	4.941	12.802	4.937	12.747	2,58	4	55
2. Beniferri	236	701	236	701	2,97	0	0
19. POBLES DEL SUD							
1. El Forn d'Alcedo	541	1.373	541	1.373	2,54	0	0
2. Castellar-Oliveral	2.558	7.001	2.557	6.996	2,74	1	5
3. Pinedo	893	2.544	893	2.544	2,85	0	0
4. El Saler	600	1.463	600	1.463	2,44	0	0
5. El Palmar	258	776	258	776	3,01	0	0
6. El Perellonet	644	1.545	643	1.536	2,39	1	9
7. La Torre	1.946	4.992	1.946	4.992	2,57	0	0
8. Faitanar	172	384	172	384	2,23	0	0

7.14 Nombre de fulls familiars segons grandària per Districtes.

7.14 Número de hojas familiares según tamaño por Distritos.

	1 Persona	2 Persones	3 Persones	4 Persones	5 Persones	6 Persones	7 Persones	8 o més Persones
València	88.030	81.241	63.258	53.219	15.167	4.641	1.900	2.363
1. Ciutat Vella	4.684	2.925	1.615	1.146	435	157	52	90
2. L'Eixample	6.610	4.612	3.112	2.457	1.024	320	165	176
3. Extramurs	6.903	5.539	3.716	3.058	949	285	124	149
4. Campanar	3.416	3.398	2.710	2.446	639	194	57	81
5. La Saïdia	5.795	5.157	3.858	3.082	910	295	141	185
6. El Pla del Real	3.163	2.829	2.131	2.088	897	291	108	91
7. L'Olivereta	6.142	5.695	3.930	3.035	851	259	103	146
8. Patraix	5.257	5.764	4.990	4.582	1.079	261	105	111
9. Jesús	5.322	5.512	4.532	3.695	911	251	98	128
10. Quatre Carreres	7.559	7.652	6.033	4.884	1.426	444	228	242
11. Poblat Marítims	6.630	6.069	4.744	3.902	1.059	342	134	209
12. Camins al Grau	6.637	6.300	5.190	4.076	1.129	342	136	192
13. Algirós	4.322	4.030	3.379	3.099	808	234	84	85
14. Benimaclet	3.274	2.824	2.522	2.255	626	175	65	83
15. Rascanya	4.877	5.020	3.982	3.382	946	324	152	201
16. Benicalap	3.780	3.916	3.527	3.173	717	236	78	118
17. Pobles del Nord	520	558	459	418	130	48	12	14
18. Pobles de l'Oest	1.276	1.441	1.141	967	234	63	21	30
19. Pobles del Sud	1.863	2.000	1.687	1.474	397	120	37	32

PERCENTATGE DE FULLS FAMILIARS AMB 4 I MÉS PERSONES RESPECTE DEL TOTAL DE FULLS FAMILIARS PER DISTRICTE



7.15 Nombre de fulls familiars segons grandària per Barris.

7.15 Número de hojas familiares según tamaño por Barrios.

	1 Persona	2 Persones	3 Persones	4 Persones	5 Persones	6 Persones	7 Persones	8 o més Persones
València	88.030	81.241	63.258	53.219	15.167	4.641	1.900	2.363
1. CIUTAT VELLA								
1. La Seu	557	305	173	119	46	7	2	9
2. La Xerea	627	408	241	196	82	35	9	14
3. El Carme	1.220	779	384	241	71	34	12	15
4. El Pilar	711	438	224	170	59	20	10	19
5. El Mercat	694	391	214	124	46	24	7	15
6. Sant Francesc	875	604	379	296	131	37	12	18
2. L'EIXAMPLE								
1. Russafa	4.221	2.839	1.785	1.268	458	144	96	120
2. Plà del Remei	785	626	463	449	225	76	17	17
3. Gran Via	1.604	1.147	864	740	341	100	52	39
3. EXTRAMURS								
1. El Botànic	1.091	732	432	344	93	46	12	16
2. La Roqueta	818	528	313	239	69	24	17	32
3. La Petxina	1.987	1.643	1.179	956	303	81	43	56
4. Arrancapins	3.007	2.636	1.792	1.519	484	134	52	45
4. CAMPANAR								
1. Campanar	1.041	1.137	995	1.004	237	72	16	34
2. Les Tendetes	675	583	447	342	123	38	19	10
3. El Calvari	698	649	426	257	98	34	7	16
4. Sant Pau	1.002	1.029	842	843	181	50	15	21
5. LA SAIDIA								
1. Marxalenes	1.344	1.218	909	744	202	63	27	43
2. Morvedre	1.279	1.039	807	617	165	71	25	45
3. Trinitat	1.147	968	641	453	161	48	28	31
4. Tormos	1.026	923	739	555	163	48	29	34
5. Sant Antoni	999	1.009	762	713	219	65	32	32
6. EL PLÀ DEL REAL								
1. Exposició	624	568	469	445	216	80	34	20
2. Mestalla	1.703	1.480	1.037	980	366	108	40	43
3. Jaume Roig	548	552	437	488	242	82	24	20
4. Ciutat Universitària	288	229	188	175	73	21	10	8
7. L'OLIVERETA								
1. Nou Moles	3.357	3.127	2.172	1.603	438	132	48	93
2. Soternes	638	588	412	317	88	24	13	12
3. Tres Forques	1.256	1.181	650	482	157	49	28	20
4. Font Santa	433	337	285	228	64	31	8	16
5. La Llum	458	462	411	405	104	23	6	5
8. PATRAIX								
1. Patraix	2.856	2.825	2.035	1.738	451	114	55	56
2. Sant Isidre	674	833	900	888	202	41	11	13
3. Vara de Quart	729	983	975	992	212	58	17	21
4. Safranar	627	782	786	735	160	36	16	11
5. Favara	371	341	294	229	54	12	6	10
9. JESÚS								
1. La Raiosa	1.838	1.762	1.252	902	272	78	37	53
2. L'Hort de Senabre	1.489	1.696	1.590	1.290	328	81	27	39
3. La Creu Coberta	568	579	520	550	107	32	17	12
4. Sant Marçal	992	1.072	908	756	156	47	10	19
5. Camí del Real	435	403	262	197	48	13	7	5

	1 Persona	2 Persones	3 Persones	4 Persones	5 Persones	6 Persones	7 Persones	8 o més Persones
10. QUATRE CARRERES								
1. Mont-Olivet	2.446	2.263	1.541	1.099	396	125	66	70
2. En Corts	1.414	1.346	934	706	220	65	38	51
3. Malilla	1.863	2.219	2.013	1.786	383	98	47	43
4. Fonteta Sant Lluís	264	294	269	216	58	16	4	6
5. Na Rovella	652	789	654	552	230	96	49	58
6. La Punta	222	209	165	136	44	21	15	7
7. Ciutat Arts i les Ciències	698	532	457	389	95	23	9	7
11. POBLATS MARÍTIMS								
1. El Grau	1.075	925	738	623	178	52	22	41
2. Cabanyal-Canyamelar	2.848	2.414	1.619	1.142	338	129	55	71
3. La Malva-Rosa	1.412	1.357	1.202	1.025	260	61	28	40
4. Beteró	678	751	717	696	146	49	11	27
5. Natzaret	617	622	468	416	137	51	18	30
12. CAMINS AL GRAU								
1. Aiora	2.584	2.674	2.149	1.686	462	151	55	85
2. Albors	1.083	948	716	581	185	48	25	36
3. La Creu del Grau	1.676	1.516	1.340	948	249	86	34	48
4. Camí Fondo	518	456	371	296	91	27	12	14
5. Penya-Roja	776	706	614	565	142	30	10	9
13. ALGIRÒS								
1. L'Illa Perduda	899	1.004	852	732	176	46	15	10
2. Ciutat Jardí	1.483	1.342	1.127	1.078	267	65	25	24
3. L'Amistat	942	798	625	519	152	48	20	35
4. La Vega Baixa	617	572	489	461	137	53	21	9
5. La Carrasca	381	314	286	309	76	22	3	7
14. BENIMACLET								
1. Benimaclet	2.888	2.399	1.999	1.705	503	144	59	73
2. Camí de Vera	386	425	523	550	123	31	6	10
15. RASCANYA								
1. Els Orriols	1.838	1.790	1.230	1.034	328	151	73	101
2. Torrefiel	2.316	2.547	2.198	1.794	499	147	70	87
3. Sant Llorenç	723	683	554	554	119	26	9	13
16. BENICALAP								
1. Benicalap	3.251	3.379	2.993	2.675	590	197	60	95
2. Ciutat Fallera	529	537	534	498	127	39	18	23
17. POBLES DEL NORD								
1. Benifaraig	82	103	84	66	13	9	3	0
2. Poble Nou	90	106	81	60	15	11	4	10
3. Carpesa	103	121	103	86	39	6	2	1
4. Cases de Bàrcena	53	36	32	20	10	8	0	1
5. Mauella	11	8	5	2	0	1	0	0
6. Massarrojos	125	121	92	120	36	8	1	2
7. Borbotó	56	63	62	64	17	5	2	0
18. POBLES DE L'OEST								
1. Benimàmet	1.236	1.385	1.091	901	214	63	18	29
2. Beniferri	40	56	50	66	20	0	3	1
19. POBLES DEL SUD								
1. El Forn d'Alcedo	134	164	104	110	21	4	3	1
2. Castellar-Oliveral	551	639	623	540	129	50	13	12
3. Pinedo	146	239	220	215	49	15	7	2
4. El Saler	206	139	107	104	30	8	4	2
5. El Palmar	47	54	57	65	25	8	0	2
6. El Perellonet	220	165	105	114	28	6	1	4
7. La Torre	496	541	445	314	107	28	9	6
8. Faitanar	63	59	26	12	8	1	0	3

7.16 Nombre de fulls familiars segons composició per Districtes.

7.16 Número de hojas familiares según composición por Distritos.

	Algú de 0-15	Algú de 16-24	Algú de 25-64	Algú de 65 i més	Algú de 80 i més
València	75.512	63.198	247.587	98.619	30.738
1. Ciutat Vella	1.704	1.524	8.435	4.100	1.559
2. L'Eixample	3.745	2.844	13.877	7.479	2.886
3. Extramurs	4.208	3.299	15.407	8.401	3.069
4. Campanar	3.103	3.022	10.765	3.418	1.023
5. La Saldia	4.475	3.743	15.017	6.829	2.131
6. El Pla del Real	2.907	2.394	9.388	3.821	1.207
7. L'Olivereta	4.439	3.590	15.273	7.600	2.236
8. Patraix	6.178	5.044	18.502	5.975	1.807
9. Jesús	5.105	4.518	16.613	6.080	1.797
10. Quatre Carreres	7.196	5.900	23.119	8.780	2.534
11. Poblats Marítims	5.719	4.890	17.918	7.817	2.352
12. Camins al Grau	6.399	4.865	19.826	6.610	1.967
13. Algirós	3.827	3.749	13.262	4.376	1.299
14. Benimaclet	3.003	2.790	9.692	3.294	962
15. Rascanya	5.072	4.155	15.485	5.350	1.384
16. Benicalap	4.436	3.500	12.826	4.201	1.167
17. Pobles del Nord	562	458	1.714	770	257
18. Pobles de l'Oest	1.419	1.161	4.264	1.401	399
19. Pobles del Sud	2.015	1.752	6.204	2.317	702

7.17 Nombre de fulls familiars segons composició per Districtes.

7.17 Número de hojas familiares según composición por Distritos.

	Solament de 0-24	Solament de 65 i més	Solament de 80 i més
València	3.689	57.322	16.278
1. Ciutat Vella	135	2.492	858
2. L'Eixample	155	4.357	1.619
3. Extramurs	208	4.981	1.664
4. Campanar	158	1.967	536
5. La Saldia	213	4.090	1.162
6. El Pla del Real	144	2.008	622
7. L'Olivereta	230	4.581	1.211
8. Patraix	219	3.343	857
9. Jesús	219	3.557	961
10. Quatre Carreres	306	4.940	1.260
11. Poblats Marítims	301	4.769	1.360
12. Camins al Grau	266	3.832	1.058
13. Algirós	332	2.384	613
14. Benimaclet	214	1.888	492
15. Rascanya	220	3.117	724
16. Benicalap	182	2.497	617
17. Pobles del Nord	9	427	122
18. Pobles de l'Oest	85	808	217
19. Pobles del Sud	93	1.284	325

7.18 Nombre de fulls familiars segons composició per Barris.

7.18 Número de hojas familiares según composición por Barrios.

	Algú de 0-15	Algú de 16-24	Algú de 25-64	Algú de 65 i més	Algú de 80 i més
València	75.512	63.198	247.587	98.619	30.738
1. CIUTAT VELLA					
1. La Seu	198	127	945	398	147
2. La Xerea	276	239	1.220	643	244
3. El Carme	384	362	2.126	941	339
4. El Pilar	252	229	1.272	581	187
5. El Mercat	220	216	1.166	510	200
6. Sant Francesc	374	351	1.706	1.027	442
2. L'EIXAMPLE					
1. Russafa	2.063	1.560	8.236	4.162	1.569
2. El Pla del Remei	548	497	2.028	1.162	426
3. Gran Via	1.134	787	3.613	2.155	891
3. EXTRAMURS					
1. El Botànic	490	361	2.047	1.092	426
2. La Roqueta	359	306	1.494	830	322
3. La Petxina	1.368	1.010	4.628	2.601	915
4. Arrancapins	1.991	1.622	7.238	3.878	1.406
4. CAMPANAR					
1. Campanar	1.085	1.318	3.832	1.168	369
2. Les Tendetes	476	470	1.750	720	247
3. El Calvari	391	351	1.537	979	259
4. Sant Pau	1.151	883	3.646	551	148
5. LA SAIDIA					
1. Marxalenes	936	898	3.435	1.680	505
2. Morvedre	938	719	3.075	1.547	513
3. Trinitat	642	622	2.600	1.338	447
4. Tormos	964	636	2.792	1.113	319
5. Sant Antoni	995	868	3.115	1.151	347
6. EL PLA DEL REAL					
1. Exposició	621	540	1.969	875	283
2. Mestalla	1.471	1.119	4.687	1.744	506
3. Jaume Roig	594	539	1.916	885	308
4. Ciutat Universitària	221	196	816	317	110
7. L'OLIVERETA					
1. Nou Moles	2.336	1.836	8.348	4.115	1.215
2. Soternes	473	372	1.644	694	174
3. Tres Forques	691	634	2.648	1.811	566
4. La Font Santa	370	314	1.057	512	164
5. La Llum	569	434	1.576	468	117
8. PATRAIX					
1. Patraix	2.429	1.860	7.947	3.495	1.089
2. Sant Isidre	1.292	870	3.249	544	133
3. Vara de Quart	1.085	1.263	3.408	974	305
4. Safranar	1.016	799	2.798	614	183
5. Favara	356	252	1.100	348	97
9. JESÚS					
1. La Raiosa	1.332	1.128	4.825	2.153	670
2. L'Hort de Senabre	1.825	1.569	5.460	1.795	492
3. La Creu Coberta	669	655	1.994	635	207
4. Sant Marcel·lí	950	907	3.121	1.268	360
5. Camí Real	329	259	1.213	229	68

	Algú de 0-15	Algú de 16-24	Algú de 25-64	Algú de 65 i més	Algú de 80 i més
10. QUATRE CARRERES					
1. Montolivet	1.650	1.442	5.969	3.186	1.006
2. En Corts	1.090	885	3.698	1.689	509
3. Malilla	2.355	2.004	7.344	1.842	526
4. La Fonteta Sant Lluís	294	259	898	362	121
5. Na Rovella	836	777	2.552	1.097	205
6. La Punta	204	170	595	385	122
7. Ciutat De les Arts i les Ciències	767	363	2.063	219	45
11. POBLATS MARÍTIMS					
1. El Grau	956	738	3.037	968	288
2. El Cabanyal-El Canyamellar	1.852	1.512	6.214	3.520	1.144
3. La Malva-rosa	1.369	1.355	4.277	1.645	451
4. Beteró	955	736	2.591	820	214
5. Natzaret	587	549	1.799	864	255
12. CAMINIS AL GRAU					
1. Aiora	2.577	2.076	7.916	3.024	869
2. Albors	824	764	2.843	1.177	392
3. La Creu del Grau	1.534	1.199	4.910	1.624	485
4. Camí Fondo	446	366	1.453	510	152
5. Penya-roja	1.018	460	2.704	275	69
13. ALGIRÓS					
1. L'Illa perduda	937	795	3.015	1.164	351
2. Ciutat Jardí	1.182	1.409	4.609	1.208	349
3. L'Amistat	669	690	2.435	1.059	319
4. La Bega Baixa	601	518	1.971	679	210
5. La Carrasca	438	337	1.232	266	70
14. BENIMACLET					
1. Benimaclet	2.312	2.155	7.851	2.934	860
2. Camí de Vera	691	635	1.841	360	102
15. RASCANYA					
1. Els Orriols	1.616	1.423	5.025	2.302	579
2. Torreïel	2.560	2.237	7.950	2.743	734
3. Sant Llorenç	896	495	2.510	305	71
16. BENICALAP					
1. Benicalap	3.722	2.933	10.898	3.608	998
2. Ciutat Fallera	714	567	1.928	593	169
17. POBLES DEL NORD					
1. Benifaraig	95	89	280	134	35
2. Poble Nou	87	82	298	137	54
3. Carpesa	123	107	366	158	46
4. Cases de Bàrcena	32	29	127	55	18
5. Mauella	1	1	16	20	6
6. Massarrojos	149	93	419	153	53
7. Borbotó	75	57	208	113	45
18. POBLES DE L'OEST					
1. Benimàmet	1.330	1.094	4.048	1.362	391
2. Beniferri	89	67	216	39	8
19. POBLES DEL SUD					
1. El Forn d'Alcedo	129	101	415	179	52
2. El Castellar-l'Oliveral	701	601	2.014	888	294
3. Pinedo	295	218	720	298	85
4. El Saler	170	116	538	108	22
5. El Palmar	66	63	199	133	28
6. El Perellonet	168	141	579	98	24
7. La Torre	460	484	1.602	561	180
8. Faitanar	26	28	137	52	17

7.19 Nombre de fulls familiars segons composició per Barris.

7.19 Número de hojas familiares según composición por Barrios.

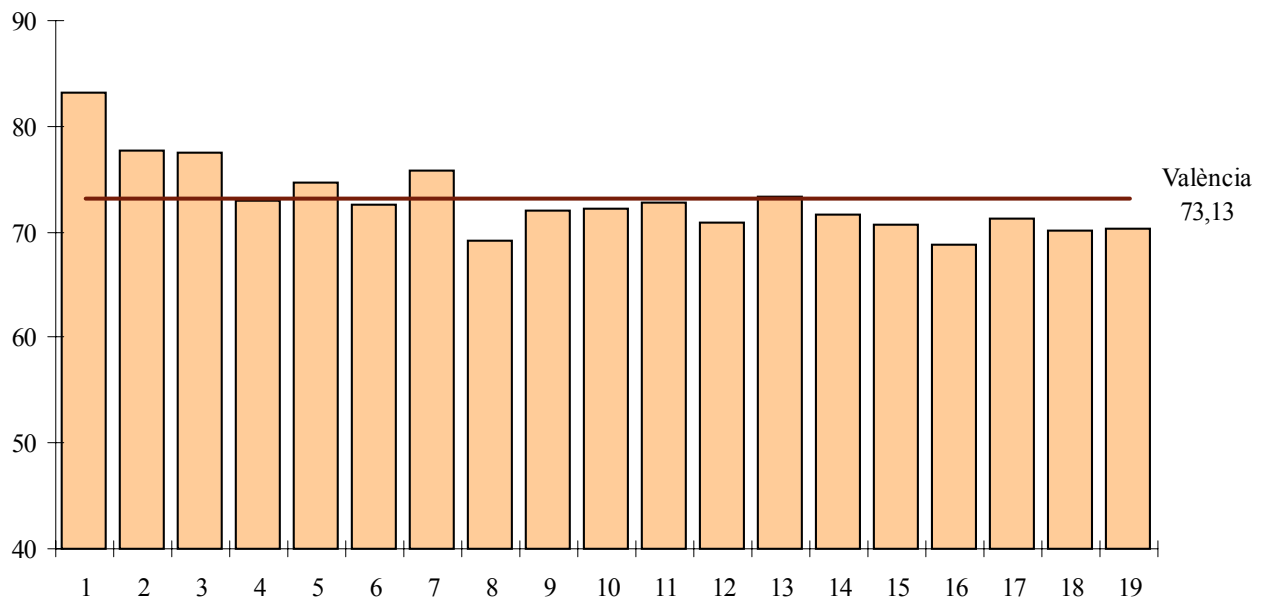
	Solament de 0-24	Solament de 65 i més	Solament de 80 i més
Valencia	3.689	57.322	16.278
1. CIUTAT VELLA			
1. La Seu	8	265	79
2. La Xerea	19	369	131
3. El Carme	36	585	189
4. El Pilar	23	349	103
5. El Mercat	24	317	112
6. Sant Francesc	25	607	244
2. L'EIXAMPLE			
1. Russafa	106	2.541	923
2. El Pla del Remei	14	610	208
3. Gran Via	35	1.206	488
3. EXTRAMURS			
1. El Botànic	24	684	258
2. La Roqueta	25	506	175
3. La Petxina	69	1.514	501
4. Arrancapins	90	2.277	730
4. CAMPANAR			
1. Campanar	60	619	177
2. Les Tendetes	28	452	138
3. El Calvari	19	619	161
4. Sant Pau	51	277	60
5. LA SAIDIA			
1. Marxalenes	50	1.043	297
2. Morvedre	32	920	272
3. Trinitat	45	814	234
4. Tormos	33	668	187
5. Sant Antoni	53	645	172
6. EL PLA DEL REAL			
1. Exposició	26	447	146
2. Mestalla	81	962	255
3. Jaume Roig	22	440	162
4. Ciutat Universitària	15	159	59
7. L'OLIVERETA			
1. Nou Moles	106	2.481	653
2. Soternes	25	412	94
3. Tres Forques	49	1.103	305
4. La Fontsanta	29	311	103
5. La Llum	21	274	56
8. PATRAIX			
1. Patraix	87	2.043	559
2. Sant Isidre	39	265	55
3. Vara de Quart	48	519	123
4. Safranar	27	319	71
5. Favara	18	197	49
9. JESÚS			
1. La Raiosa	64	1.278	367
2. L'Hort de Senabre	65	1.000	246
3. La Creu Coberta	32	351	114
4. Sant Marcel·lí	37	793	191
5. Camí Real	21	135	43

	Solament de 0-24	Solament de 65 i més	Solament de 80 i més
10. QUATRE CARRERES			
1. Montolivet	88	1.929	556
2. En Corts	37	1.019	292
3. Malilla	86	992	217
4. La Fonteta Sant Lluís	17	206	60
5. Na Rovella	42	470	65
6. La Punta	11	206	54
7. Ciutat de les Arts i les Ciències	25	118	16
11. POBLATS MARÍTIMS			
1. El Grau	36	569	160
2. El Cabanyal-El Canyameler	113	2.233	710
3. La Malva-rosa	85	1.006	250
4. Beteró	38	436	100
5. Natzaret	29	525	140
12. CAMINIS AL GRAU			
1. Aiora	114	1.780	475
2. Albors	52	708	228
3. La Creu del Grau	56	915	253
4. Camí Fondo	20	308	83
5. Penya-roja	24	121	19
13. ALGIRÓS			
1. L'Illa perduda	43	663	168
2. Ciutat Jardí	145	642	155
3. L'Amistat	66	618	172
4. La Bega Baixa	43	333	91
5. La Carrasca	35	128	27
14. BENIMACLET			
1. Benimaclet	177	1.716	458
2. Camí de Vera	37	172	34
15. RASCANYA			
1. Els Orriols	85	1.406	328
2. Torreïel	113	1.563	363
3. Sant Llorenç	22	148	33
16. BENICALAP			
1. Benicalap	149	2.157	522
2. Ciutat Fallera	33	340	95
17. POBLES DEL NORD			
1. Benifaraig	3	75	12
2. Poble Nou	0	77	26
3. Carpesa	2	90	21
4. Cases de Bàrcena	2	31	11
5. Mauella	0	11	3
6. Massarrojos	2	84	24
7. Borbotó	0	59	25
18. POBLES DE L'OEST			
1. Benimàmet	83	791	213
2. Beniferri	2	17	4
19. POBLES DEL SUD			
1. El Forn d'Alcedo	6	118	24
2. El Castellar-l'Oliveral	25	510	143
3. Pinedo	11	153	34
4. El Saler	6	55	8
5. El Palmar	2	56	10
6. El Perellonet	9	54	10
7. La Torre	31	308	88
8. Faitanar	3	30	8

7.20 Nombre de fulls familiars segons nombre de menors de 18 anys per Districtes.

7.20 Número de hojas familiares según número de menores de 18 años por Distritos.

	Cap menor	1 menor	2 menors	3 menors	4 menors	5 menors	6 o més menors
València	226.557	48.061	28.952	4.777	972	283	217
1. Ciutat Vella	9.241	1.065	577	160	36	11	14
2. L'Eixample	14.358	2.207	1.423	382	75	17	14
3. Extramurs	16.074	2.564	1.680	309	69	16	11
4. Campanar	9.436	2.079	1.188	179	35	18	6
5. La Saïdia	14.515	2.855	1.664	270	72	22	25
6. El Pla del Real	8.421	1.520	1.198	349	84	14	12
7. L'Olivereta	15.273	2.863	1.683	282	45	10	5
8. Patraix	15.311	3.973	2.517	286	42	13	7
9. Jesús	14.730	3.435	1.995	239	30	13	7
10. Quatre Carreres	20.558	4.710	2.631	434	92	26	17
11. Poblat Marítims	16.795	3.691	2.126	314	94	31	38
12. Camins al Grau	17.022	4.081	2.408	395	63	20	13
13. Algirós	11.778	2.431	1.554	217	46	10	5
14. Benimaclet	8.480	1.850	1.228	213	34	10	9
15. Rascanya	13.348	3.252	1.818	340	80	25	21
16. Benicalap	10.703	2.847	1.733	199	39	18	6
17. Pobles del Nord	1.537	364	212	35	7	3	1
18. Pobles de l'Oest	3.624	918	528	85	12	4	2
19. Pobles del Sud	5.353	1.356	789	89	17	2	4

FULLS FAMILIARS SENSE CAP MENOR. PERCENTATGES

7.21 Nombre de fulls familiars segons nombre de menors de 18 anys per Barris.

7.21 Número de hojas familiares según número de menores de 18 años por Barrios.

	Cap menor	1 menor	2 menors	3 menors	4 menors	5 menors	6 ó més menors
València	226.557	48.061	28.952	4.777	972	283	217
1. CIUTAT VELLA							
1. La Seu	1.006	119	71	18	2	0	2
2. La Xerea	1.304	168	96	29	10	2	3
3. El Carme	2.340	257	120	30	8	1	0
4. El Pilar	1.374	161	86	19	6	3	2
5. El Mercat	1.272	143	72	16	5	2	5
6. Sant Francesc	1.945	217	132	48	5	3	2
2. L'EIXAMPLE							
1. Russafa	8.697	1.295	740	152	30	8	9
2. El Pla del Remei	2.039	293	222	79	21	2	2
3. Gran Via	3.622	619	461	151	24	7	3
3. EXTRAMURS							
1. El Botànic	2.230	298	188	31	14	2	3
2. La Roqueta	1.638	241	131	24	3	3	0
3. La Petxina	4.746	817	537	114	23	6	5
4. Arrancapins	7.460	1.208	824	140	29	5	3
4. CAMPANAR							
1. Campanar	3.292	721	441	59	13	6	4
2. Les Tendetes	1.702	336	158	32	5	3	1
3. El Calvari	1.752	290	119	15	5	4	0
4. Sant Pau	2.690	732	470	73	12	5	1
5. LA SAIDIA							
1. Marxalenes	3.510	592	371	61	9	5	2
2. Morvedre	3.021	613	339	55	10	3	7
3. Trinitat	2.768	424	213	48	17	5	2
4. Tormos	2.480	613	353	49	11	6	5
5. Sant Antoni	2.736	613	388	57	25	3	9
6. EL PLA DEL REAL							
1. Exposició	1.774	325	252	72	25	6	2
2. Mestalla	4.152	813	595	155	32	4	6
3. Jaume Roig	1.737	283	258	89	20	4	2
4. Ciutat Universitària	758	99	93	33	7	0	2
7. L'OLIVERETA							
1. Nou Moles	8.392	1.512	905	133	19	5	4
2. Soternes	1.584	308	168	29	3	0	0
3. Tres Forques	3.060	462	235	55	8	3	0
4. La Font Santa	1.004	219	136	29	11	2	1
5. La Llum	1.233	362	239	36	4	0	0
8. PATRAIX							
1. Patraix	7.462	1.526	989	126	18	7	2
2. Sant Isidre	2.159	789	555	52	5	1	1
3. Vara de Quart	2.727	738	457	50	11	2	2
4. Safranar	2.031	679	387	44	7	3	2
5. Favara	932	241	129	14	1	0	0
9. JESÚS							
1. La Raiosa	4.725	878	500	77	9	4	1
2. L'Hort de Senabre	4.517	1.203	728	78	10	2	2
3. La Creu Coberta	1.599	466	273	38	4	3	2
4. Sant Marcel·lí	2.875	673	369	34	5	3	1
5. Camí Real	1.014	215	125	12	2	1	1

	Cap menor	1 menor	2 menors	3 menors	4 menors	5 menors	6 ó més menors
10. QUATRE CARRERES							
1. Montolivet	6.186	1.091	578	110	32	6	3
2. En Corts	3.578	710	395	70	13	5	3
3. Malilla	5.837	1.599	895	97	17	3	4
4. La Fonteta Sant Lluís	798	196	116	13	4	0	0
5. Na Rovella	2.166	530	265	88	17	10	4
6. La Punta	598	122	82	11	3	2	1
7. Ciutat de les Arts i les Ciències	1.395	462	300	45	6	0	2
11. POBLATS MARÍTIMS							
1. El Grau	2.601	611	358	53	16	8	7
2. El Cabanyal-El Canyamellar	6.598	1.215	638	109	34	7	15
3. La Malva-rosa	3.850	949	491	61	18	6	10
4. Beteró	2.026	564	412	54	8	6	5
5. Natzaret	1.720	352	227	37	18	4	1
12. CAMINIS AL GRAU							
1. Aiora	7.029	1.653	984	133	29	9	9
2. Albors	2.710	517	310	73	8	2	2
3. La Creu del Grau	4.220	1.051	535	74	12	5	0
4. Camí Fondo	1.298	293	156	29	7	2	0
5. Penya-roja	1.765	567	423	86	7	2	2
13. ALGIRÓS							
1. L'Illa perduda	2.691	620	374	41	7	1	0
2. Ciutat Jardí	4.065	803	474	57	9	3	0
3. L'Amistat	2.403	431	248	41	9	3	4
4. La Bega Baixa	1.690	332	273	46	14	3	1
5. La Carrasca	929	245	185	32	7	0	0
14. BENIMACLET							
1. Benimaclet	7.192	1.431	924	176	30	9	8
2. Camí de Vera	1.288	419	304	37	4	1	1
15. RASCANYA							
1. Els Orriols	4.814	1.007	539	126	37	11	11
2. Torrefiel	6.822	1.715	920	147	36	11	7
3. Sant Llorenç	1.712	530	359	67	7	3	3
16. BENICALAP							
1. Benicalap	9.164	2.419	1.452	161	28	13	3
2. Ciutat Fallera	1.539	428	281	38	11	5	3
17. POBLES DEL NORD							
1. Benifaraig	259	68	32	1	0	0	0
2. Poble Nou	280	47	38	5	3	3	1
3. Carpesa	321	92	42	5	1	0	0
4. Cases de Bàrcena	126	18	11	5	0	0	0
5. Mauella	25	2	0	0	0	0	0
6. Massarrojos	341	81	64	17	2	0	0
7. Borbotó	185	56	25	2	1	0	0
18. POBLES DE L'OEST							
1. Benimàmet	3.487	863	493	77	11	4	2
2. Beniferri	137	55	35	8	1	0	0
19. POBLES DEL SUD							
1. El Forn d'Alcedo	397	85	55	4	0	0	0
2. El Castellar-l'Oliveral	1.773	480	274	22	6	1	1
3. Pinedo	566	185	129	11	2	0	0
4. El Saler	411	109	65	13	2	0	0
5. El Palmar	187	39	28	3	1	0	0
6. El Perellonet	446	119	67	10	1	0	0
7. La Torre	1.429	321	165	25	4	0	2
8. Faitanar	144	18	6	1	1	1	1