

**Característiques de la població
de València.
Padró Municipal d'habitants
a 01/01/2003.**

ÍNDIX	<u>Pàg.</u>	ÍNDICE	<u>Pág.</u>
CONCEPTES I DEFINICIONS	6	CONCEPTOS Y DEFINICIONES	6
1. POBLACIÓ A 1-1-2003		1. POBLACIÓN A 1-1-2003	
1.1 Població a les Juntes Municipals per sexe	8	1.1 Población en las Juntas Municipales por sexos	8
1.2 Població als districtes per sexe.....	9	1.2 Población en los distritos por sexos	9
1.3 Població als barris per sexe.....	10	1.3 Población en los barrios por sexo	10
1.4 Població a les Seccions Censals per sexe.....	12	1.4 Población en las Secciones Censales por sexo	12
1.5 Població als Codis Postals per sexe.....	24	1.5 Población en los Códigos Postales por sexo.....	24
1.6 Població als Centres Municipals de Serveis Socials.....	24	1.6 Población en los Centros Municipales de Servicios Sociales.....	24
1.7 Població del municipi de València inclosa a les Zones de Salut	25	1.7 Población del municipio de Valencia incluida en las Zonas de Salud.....	25
2. EVOLUCIÓ DE LA POBLACIÓ		2. EVOLUCIÓN DE LA POBLACIÓN	
2.1 Evolució de la població de la ciutat de València.....	27	2.1 Evolución de la población de la ciudad de Valencia.....	27
2.2 Evolució de la població de la ciutat de València, l'Horta i la Comunitat Valenciana	28	2.2 Evolución de la población de la ciudad Valencia, L'Horta y la Comunidad Valenciana.....	28
2.3 Evolució de la població de les Juntes Municipals	29	2.3 Evolución de la población de las Juntas Municipales.....	29
2.4 Evolució de la població dels districtes	30	2.4 Evolución de la población de los distritos.....	30
2.5 Evolució de la població dels barris	31	2.5 Evolución de la población de los barrios.....	31
3. CLASSIFICACIONS DE LA POBLACIÓ DEL CONJUNT DE LA CIUTAT		3. CLASIFICACIONES DE LA POBLACIÓN DEL CONJUNTO DE LA CIUDAD	
3.1 Població segons edat i sexe en grups d'un any....	34	3.1 Pob. según edad y sexo en grupos de un año	34
3.2 Població segons edat i sexe en grups de cinc anys.....	35	3.2 Población según edad y sexo en grupos de cinco años	35
3.3 Població segons lloc de naixement, edat i sexe...	36	3.3 Pob. según lugar de nacimiento, edad y sexo.....	36
3.4 Població nascuda a la resta de L'Horta segons el municipi de naixement i edat		3.4 Población nacida en el resto de L'Horta según el municipio de nacimiento y edad	
Total.....	37	Total	37
Homes.....	38	Hombres	38
Dones.....	39	Mujeres.....	39
3.5 Població nascuda a la resta de la Comunitat segons la comarca de naixement i edat		3.5 Población nacida en el resto de la Comunidad según la comarca de nacimiento y edad	
Total.....	40	Total	40
Homes.....	41	Hombres	41
Dones.....	42	Mujeres.....	42
3.6 Població nascuda a la resta de l'Estat segons la comunitat de naixement i edat		3.6 Población nacida en el resto del Estado según la comunidad del nacimiento y edad	
Total.....	43	Total	43
Homes.....	43	Hombres	43
Dones.....	44	Mujeres.....	44
3.7 Població nascuda a la resta de l'Estat segons la província de naixement i edat		3.7 Población nacida en el resto del Estado según la provincia de nacimiento y edad	
Total.....	45	Total	45
Homes.....	46	Hombres	46
Dones.....	47	Mujeres.....	47
3.8 Població nascuda a l'estranger segons el país de naixement i edat		3.8 Población nacida en el extranjero según el país de nacimiento y edad	
Total.....	48	Total	48
Homes.....	49	Hombres	49
Dones.....	50	Mujeres.....	50
3.9 Estrangers segons edat i sexe en grups d'un any.	51	3.9 Extranjeros según edad y sexo en grupos de un año.....	51
3.10 Estrangers segons edat i sexe en grups de cinc anys.....	52	3.10 Extranjeros según edad y sexo en grupos de cinco años.....	52

3.11 Estrangers segons nacionalitat i edat	
Total.....	53
Homes.....	54
Dones.....	55
3.12 Població que viu en col·lectius segons edat i sexe en grups d'un any.....	56
3.13 Població que viu en col·lectius segons edat i sexe en grups de cinc anys.....	57
3.14 Població que viu en col·lectius segons lloc de naixement, edat i sexe.....	58

4. CLASSIFICACIONS DE LA POBLACIÓ DELS DISTRICTES

4.1 Població segons edat en tres grups	
Total.....	60
Homes.....	61
Dones.....	61
4.2 Població segons edat en grups de cinc anys	
Total.....	62
Homes.....	63
Dones.....	64
4.3 Població de menys de 20 anys segons edat	
Total.....	65
Homes.....	66
Dones.....	67
4.4 Població segons lloc de naixement	
Total.....	68
Homes.....	68
Dones.....	69
4.5 Població nascuda a la resta de la Comunitat per comarques principals.....	69
4.6 Població nascuda a la resta de l'Estat per comunitats principals.....	70
4.7 Població nascuda a la resta de l'Estat per províncies principals.....	71
4.8 Població nascuda a l'estranger segons el país de naixement.....	72
4.9 Població estrangera segons edat en 3 grups	
Total.....	73
Homes.....	73
Dones.....	74
4.10 Població estrangera segons nacionalitat, per continents	
Total.....	74
Homes.....	75
Dones.....	75
4.11 Població estrangera segons nacionalitat, per països	
Total.....	76
Homes.....	77
Dones.....	78
4.12 Població que viu en col·lectius segons edat	
Total.....	79
Homes i dones.....	79

5. CLASSIFICACIONS DE LA POBLACIÓ DELS BARRIS

5.1 Població segons edat en 3 grups	
Total.....	81
Homes.....	83
Dones.....	85

3.11 Extranjeros según nacionalidad y edad	
Total.....	53
Hombres.....	54
Mujeres.....	55
3.12 Población que vive en colectivos según edad y sexo en grupos de un año.....	56
3.13 Población que vive en colectivos según edad y sexo en grupos de cinco años.....	57
3.14 Población que vive en colectivos según el lugar de nacimiento, edad y sexo.....	58

4. CLASIFICACIONES DE LA POBLACIÓN DE LOS DISTRITOS

4.1 Población según edad en tres grupos	
Total.....	60
Hombres.....	61
Mujeres.....	61
4.2 Población según edad en grupos de cinco años	
Total.....	62
Hombres.....	63
Mujeres.....	64
4.3 Población de menos de 20 años según edad	
Total.....	65
Hombres.....	66
Mujeres.....	67
4.4 Población según lugar de nacimiento	
Total.....	68
Hombres.....	68
Mujeres.....	69
4.5 Población nacida en el resto de la Comunidad por comarcas principales.....	69
4.6 Población nacida en el resto del Estado por comunidades principales.....	70
4.7 Población nacida en el resto del Estado por provincias principales.....	71
4.8 Población nacida en el extranjero según el país de nacimiento.....	72
4.9 Población extranjera según edad en 3 grupos	
Total.....	73
Hombres.....	73
Mujeres.....	74
4.10 Población extranjera según nacionalidad, por continentes	
Total.....	74
Hombres.....	75
Mujeres.....	75
4.11 Población extranjera según nacionalidad, por países	
Total.....	76
Hombres.....	77
Mujeres.....	78
4.12 Población que vive en colectivos según edad	
Total.....	79
Hombres y mujeres.....	79

5. CLASIFICACIONES DE LA POBLACIÓN DE LOS BARRIOS

5.1 Población según edad en 3 grupos	
Total.....	81
Hombres.....	83
Mujeres.....	85

5.2 Població segons edat en grups de cinc anys		5.2 Población según edad en grupos de 5 años	
Total.....	87	Total.....	87
Homes.....	91	Hombres.....	91
Dones.....	95	Mujeres.....	95
5.3 Població de menys de 20 anys segons edat		5.3 Población de menos de 20 años según edad	
Total.....	99	Total.....	99
Homes.....	103	Hombres.....	103
Dones.....	107	Mujeres.....	107
5.4 Població segons lloc de naixement		5.4 Población según lugar de nacimiento	
Total.....	111	Total.....	111
Homes.....	113	Hombres.....	113
Dones.....	115	Mujeres.....	115
5.5 Població nascuda a la resta de la Comunitat per comarques principals	117	5.5 Población nacida en el resto de la Comunidad por comarcas principales	117
5.6 Població nascuda a la resta de l'Estat per comunitats principals	119	5.6 Población nacida en el resto del Estado por comunidades principales	119
5.7 Població nascuda a la resta de l'Estat per províncies principals	121	5.7 Población nacida en el resto del Estado por provincias principales	121
5.8 Població nascuda a l'estranger segons país de naixement	123	5.8 Población nacida en el extranjero según país de nacimiento	123
5.9 Població estrangera segons edat en 3 grups		5.9 Población extranjera según edad en 3 grupos	
Total.....	125	Total.....	125
Homes.....	127	Hombres.....	127
Dones.....	129	Mujeres.....	129
5.10 Població estrangera segons nacionalitat, per continents		5.10 Población extranjera según nacionalidad, por continentes	
Total.....	131	Total.....	131
Homes.....	133	Hombres.....	133
Dones.....	135	Mujeres.....	135
5.11 Nacionalitats estrangeres majoritàries en cada barri	137	5.11 Nacionalidades extranjeras mayoritarias en cada barrio	137
5.12 Població que viu en col.lectius segons sexe	141	5.12 Población que vive en colectivos según sexo	141
6. CLASSIFICACIONS DE LA POBLACIÓ PER SECCIONS CENSALS		6. CLASIFICACIONES DE LA POBLACIÓN POR SECCIONES CENSALES	
6.1 Població segons edat en tres grups per sexe	144	6.1 Población según edad en tres grupos por sexo	144
7. ESTRUCTURA I COMPOSICIÓ DELS FULLS FAMILIARS		7. ESTRUCTURA Y COMPOSICIÓN DE LAS HOJAS FAMILIARES	
7.1 Nombre de fulls i persones per Juntas Municipals	157	7.1 Número de hojas y personas por Juntas Municipales	157
7.2 Nombre de fulls familiars segons grandària	157	7.2 Número de hojas familiares según tamaño	157
7.3 Nombre de fulls familiars i persones segons composició	158	7.3 Número de hojas familiares y personas según composición	158
7.4 Nombre de fulls familiars i persones segons composició	158	7.4 Número de hojas familiares y personas según composición	158
7.5 Nombre de fulls familiars i persones segons composició	159	7.5 Número de hojas familiares y personas según composición	159
7.6 Nombre de fulls familiars i persones segons nombre de menor de 18 anys	159	7.6 Número de hojas familiares y personas según número de menores de 18 años	159
7.7 Nombre de fulls familiars segons menor de 16 anys que conviuen amb adults	159	7.7 Número de hojas familiares según menores de 16 años que conviven con adultos	159
7.8 Nombre de fulls familiars segons menor de 10 anys que conviuen amb adults	160	7.8 Número de hojas familiares según menores de 10 años que conviven con adultos	160
7.9 Nombre de fulls familiars segons menors de 5 anys que conviuen amb adults	160	7.9 Número de hojas familiares según menores de 5 años que conviven con adultos	160
7.10 Nombre de fulls i persones per districtes	161	7.10 Número de hojas y personas por distritos	161
7.11 Nombre de fulls i persones per barris	162	7.11 Número de hojas y personas por barrios	162
7.12 Nombre de fulls familiars segons grandària per districtes	164	7.12 Número de hojas familiares según tamaño por distritos	164
7.13 Nombre de fulls familiars segons grandària per barris	165	7.13 Número de hojas familiares según tamaño por barrios	165

7.14 Nombre de fulls familiars segons composició per districtes.....	167	7.14 Número de hojas familiares según composición por distritos.....	167
7.15 Nombre de fulls familiars segons composició per districtes.....	167	7.15 Número de hojas familiares según composición por distritos.....	167
7.16 Nombre de fulls familiars segons composició per barris.....	168	7.16 Número de hojas familiares según composición por barrios.....	168
7.17 Nombre de fulls familiars segons composició per barris.....	170	7.17 Número de hojas familiares según composición por barrios.....	170
7.18 Nombre de fulls familiars segons nombre de enors de 18 anys per districtes.....	172	7.18 Número de hojas familiares según número de menores de 18 años por distritos.....	172
7.19 Nombre de fulls familiars segons nombre de menors de 18 anys per barris.....	173	7.19 Número de hojas familiares según número de menores de 18 años por barrios.....	173

CONCEPTES I DEFINICIONS.**ÀMBIT GEOGRÀFIC.**

És tot el municipi de la ciutat de València.

Nota: En esta publicació s'utilitza la delimitació territorial aprovada al Ple de l'Ajuntament de València a 31 de gener de 2003.

ÀMBIT POBLACIONAL.

És el conjunt de persones que tenen la seua residència habitual a la ciutat de València, o que vivint a diversos municipis, és en València on habiten més temps a l'any.

ÀMBIT TEMPORAL.

El fitxer del Padró Municipal d'habitants a 1 de gener de 2003, i a eixa data faran referència les característiques de cada habitant. Esta població fue aprobada en el Pleno del Ayuntamiento el 25 de julio de 2003.

CARACTERÍSTIQUES TABULADES.

Tipus d'habitatge.

Domicili.

Sexe.

Data de naixement.

Lloc de naixement.

Nacionalitat.

TIPUS D'HABITATGE.

Cada full padronal recull tots els residents a un habitatge, que pot ser de dos tipus: **familiar** i **col·lectiu**.

DOMICILI.

La població es classifica segons el **districte**, **barri** o **secció** on es trobe el seu habitatge, aquesta és la mínima desagregació territorial considerada en la present publicació.

SEXE.

Es classifica en homes i dones.

DATA DE NAIXEMENT.

Encara que certes taules es referixen a l'any de naixement, la major part de les classificacions són en funció de l'**edat**, en anys complits, el dia 1 de gener de 2003.

LLOC DE NAIXEMENT.

Es tabula el **municipi** de naixement per als nascuts a la comarca de L'Horta; la **comarca** per als nascuts a la resta de la Comunitat Valenciana; la **província** i la **comunitat autònoma** per als nascuts a la resta d'Espanya i el **país** de naixement i el **continent** per als nascuts.

NACIONALITAT.

En cas de doble nacionalitat, serà espanyola si alguna ho és, si no, es considera aquella que el mateix empadronat considera més significativa. Les classificacions són segons **país** i **continent**.

CONCEPTOS Y DEFINICIONES.**ÁMBITO GEOGRÁFICO.**

Es todo el término municipal de la ciudad de Valencia.

Nota: En esta publicación se utiliza la delimitación territorial aprobada en el Pleno del Ayuntamiento de Valencia a 31 de enero de 2003.

ÁMBITO POBLACIONAL.

Es el conjunto de personas que tienen su residencia habitual en la ciudad de Valencia, o que viviendo en varios municipios, es en Valencia donde habitan durante más tiempo al año.

ÁMBITO TEMPORAL.

El fichero del Padrón Municipal de habitantes a 1 de enero de 2003, fecha a la que irán referidas las características de cada habitante. Esta población es va aprovar en el Ple de l'Ajuntament el 25 de juliol de 2003.

CARACTERÍSTICAS TABULADAS.

Tipo de vivienda.

Domicilio.

Sexo.

Fecha de nacimiento.

Lugar de nacimiento.

Nacionalidad.

TIPO DE VIVIENDA.

Cada hoja padronal recoge a todos los residentes en una vivienda, esta puede ser de dos tipos: **familiar** y **colectiva**.

DOMICILIO.

A la población se la clasifica según el **distrito**, **barrio** o **sección** donde se encuentre su vivienda, esta es la mínima desagregación territorial considerada en esta publicación.

SEXO.

Se clasifica como varones o mujeres.

FECHA DE NACIMIENTO.

Si bien ciertas tablas se refieren al año de nacimiento, la mayor parte de las clasificaciones son en función de la **edad**, en años cumplidos, el día 1 de enero de 2003.

LUGAR DE NACIMIENTO.

Se tabula el **municipio** de nacimiento para los nacidos en la comarca de L'Horta; la **comarca** para los nacidos en el resto de la Comunidad Valenciana; la **província** y la **comunidad autònoma** para los nacidos en el resto de España y el **país** de nacimiento y **continente** para los nacidos en el extranjero.

NACIONALIDAD.

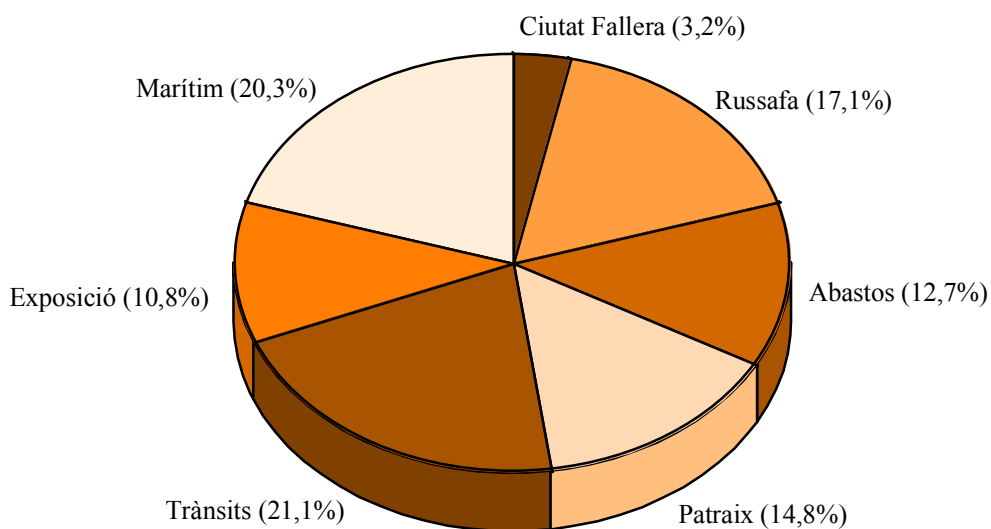
En caso de doble nacionalidad, española si alguna de ellas lo es, si no se considera aquella que el propio empadronado considera más significativa. Las clasificaciones son según **país** y **continente**.

1. POBLACIÓ A 1-1-2003

1.1 Població a les Junttes Municipals per sexe.

1.1 Población en las Juntas Municipales por sexo.

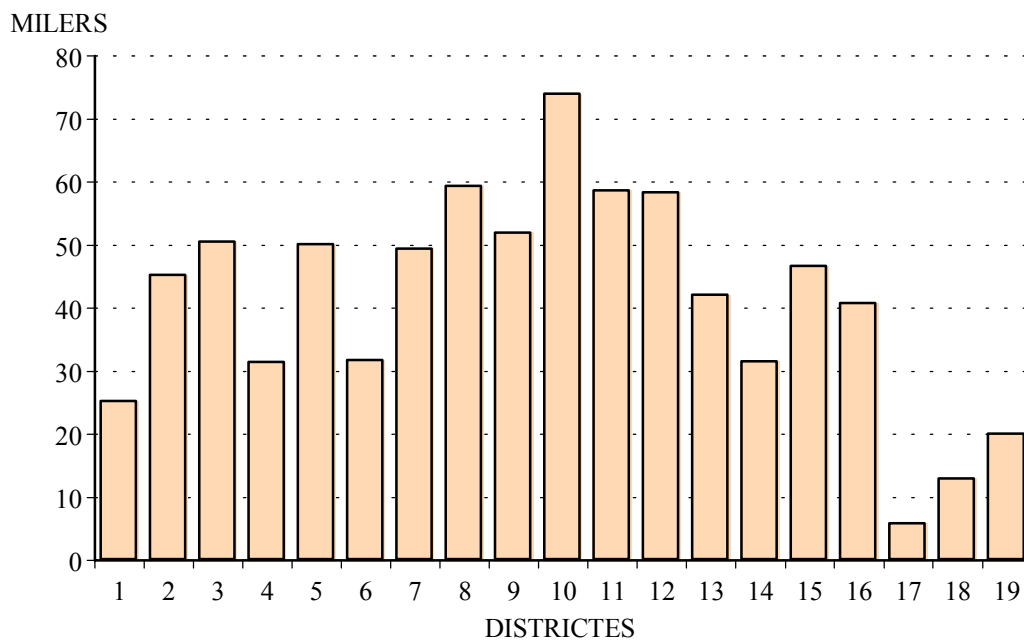
	Total	Homes	Dones
Total	782.846	374.796	408.050
1.Ciutat Vella	25.051	11.727	13.324
2.Russafa	133.527	63.511	70.016
3.Abastos	99.656	46.175	53.481
4.Patraix	116.242	56.501	59.741
5.Trànsits	165.494	79.661	85.833
6.Exposició	84.221	40.450	43.771
7.Marítim	158.655	76.771	81.884

POBLACIÓ A LES JUNTES MUNICIPALS A 1-1-2003

1.2 Població als Districtes per sexe.

1.2 Población en los Distritos por sexo.

	Total	Homes	Dones
Total	782.846	374.796	408.050
1. Ciutat Vella	25.051	11.727	13.324
2. L'Eixample	45.110	20.487	24.623
3. Extramurs	50.385	22.990	27.395
4. Campanar	31.244	14.940	16.304
5. La Saldia	49.951	23.408	26.543
6. El Pla del Real	31.573	14.795	16.778
7. L'Olivereta	49.271	23.185	26.086
8. Patraix	59.181	28.651	30.530
9. Jesús	51.787	25.280	26.507
10. Quatre Carreres	73.774	35.767	38.007
11. Poblat Marçims	58.527	28.261	30.266
12. Camins al Grau	58.209	28.233	29.976
13. Algirós	41.919	20.277	21.642
14. Benimaclet	31.410	15.174	16.236
15. Rascanya	46.465	22.814	23.651
16. Benicalap	40.613	19.972	20.641
17. Pobles del Nord	5.692	2.722	2.970
18. Pobles de l'Oest	12.767	6.286	6.481
19. Pobles del Sud	19.917	9.827	10.090

POBLACIÓ ALS DISTRICTES A 1-1-2003

1.3 Població als Barris per sexe.

1.3 Población en los Barrios por sexo.

	Total	Homes	Dones
Total	782.846	374.796	408.050
1. CIUTAT VELLA			
1. La Seu	2.637	1.233	1.404
2. La Xerea	3.931	1.787	2.144
3. El Carme	5.836	2.776	3.060
4. El Pilar	3.804	1.839	1.965
5. El Mercat	3.239	1.587	1.652
6. Sant Francesc	5.604	2.505	3.099
2. L'EIXAMPLE			
1. Russafa	25.428	11.692	13.736
2. El Pla del Remei	7.262	3.238	4.024
3. Gran Via	12.420	5.557	6.863
3. EXTRAMURS			
1. El Botànic	6.272	2.907	3.365
2. La Roqueta	4.631	2.125	2.506
3. La Petxina	15.628	7.059	8.569
4. Arrancapins	23.854	10.899	12.955
4. CAMPANAR			
1. Campanar	12.719	6.105	6.614
2. Les Tendetes	5.697	2.662	3.035
3. El Calvari	5.157	2.410	2.747
4. Sant Pau	7.671	3.763	3.908
5. LA SAIDIA			
1. Marxalenes	11.651	5.390	6.261
2. Morvedre	10.663	4.896	5.767
3. Trinitat	8.577	3.935	4.642
4. Tormos	8.805	4.305	4.500
5. Sant Antoni	10.255	4.882	5.373
6. EL PLA DEL REAL			
1. Exposició	7.190	3.352	3.838
2. Mestalla	14.646	6.903	7.743
3. Jaume Roig	7.052	3.312	3.740
4. Ciutat Universitària	2.685	1.228	1.457
7. L'OLIVERETA			
1. Nou Moles	26.643	12.501	14.142
2. Soternes	4.973	2.360	2.613
3. Tres Forques	9.001	4.181	4.820
4. La Font Santa	3.629	1.720	1.909
5. La Llum	5.025	2.423	2.602
8. PATRAIX			
1. Patraix	25.669	12.134	13.535
2. Sant Isidre	9.914	4.979	4.935
3. Vara de Quart	11.685	5.679	6.006
4. Safranar	8.647	4.260	4.387
5. Favara	3.266	1.599	1.667
9. JESÚS			
1. La Raiosa	14.823	7.079	7.744
2. L'Hort de Senabre	17.621	8.674	8.947
3. La Creu Coberta	6.510	3.137	3.373
4. Sant Marcel·lí	10.149	5.022	5.127
5. Camí Real	2.684	1.368	1.316

	Total	Homes	Dones
10. QUATRE CARRERES			
1. Montolivet	19.902	9.348	10.554
2. En Corts	11.677	5.591	6.086
3. Malilla	22.499	10.976	11.523
4. La Fonteta Sant Lluís	3.087	1.561	1.526
5. Na Rovella	9.243	4.631	4.612
6. La Punta	2.356	1.174	1.182
7. Ciutat de les Arts i les Ciències	5.010	2.486	2.524
11. POBLATS MARÍTIMS			
1. El Grau	9.090	4.489	4.601
2. El Cabanyal-El Canyamellar	20.793	9.751	11.042
3. La Malva-rosa	14.007	6.888	7.119
4. Beteró	8.341	4.012	4.329
5. Natzaret	6.296	3.121	3.175
12. CAMINIS AL GRAU			
1. Aiora	24.749	11.962	12.787
2. Albors	9.361	4.365	4.996
3. La Creu del Grau	14.601	7.195	7.406
4. Camí Fondo	4.231	2.065	2.166
5. Penya-roja	5.267	2.646	2.621
13. ALGIROS			
1. L'Illa perduda	9.569	4.610	4.959
2. Ciutat Jardí	14.237	6.921	7.316
3. L'Amistat	8.025	3.863	4.162
4. La Bega Baixa	6.313	3.034	3.279
5. La Carrasca	3.775	1.849	1.926
14. BENIMACLET			
1. Benimaclet	25.419	12.222	13.197
2. Camí de Vera	5.991	2.952	3.039
15. RASCANYA			
1. Els Orriols	16.508	8.155	8.353
2. Torreïel	25.227	12.333	12.894
3. Sant Llorenç	4.730	2.326	2.404
16. BENICALAP			
1. Benicalap	34.346	16.866	17.480
2. Ciutat Fallera	6.267	3.106	3.161
17. POBLES DEL NORD			
1. Benifaraig	965	464	501
2. Poble Nou	1.003	507	496
3. Carpesa	1.283	623	660
4. Cases de Bàrcena	420	205	215
5. Mauella	58	30	28
6. Massarajos	1.206	519	687
7. Borbotó	757	374	383
18. POBLES DE L'OEST			
1. Benimàmet	12.230	6.021	6.209
2. Beniferri	537	265	272
19. POBLES DEL SUD			
1. El Forn d'Alcedo	1.355	699	656
2. El Castellar-l'Oliveral	6.945	3.410	3.535
3. Pinedo	2.520	1.251	1.269
4. El Saler	1.435	729	706
5. El Palmar	835	389	446
6. El Perellonet	1.553	779	774
7. La Torre	4.933	2.395	2.538
8. Faitanar	341	175	166

1.4 Població a les Seccions Censals per sexe.

1.4 Población en las Secciones Censales por sexo.

	Seccions	Total	Homes	Dones
Total		782.846	374.796	408.050
1. CIUTAT VELLA				
1. La Seu	1	816	387	429
	2	862	386	476
	3	959	460	499
2. La Xerea	5	1.040	456	584
	7	821	379	442
	8	939	418	521
	9	1.131	534	597
3. El Carme	10	958	443	515
	11	1.292	623	669
	12	686	344	342
	13	727	345	382
	14	631	300	331
	17	820	373	447
	18	722	348	374
4. El Pilar	19	595	312	283
	20	1.059	503	556
	22	1.409	666	743
	23	741	358	383
5. El Mercat	24	1.042	486	556
	25	985	526	459
	26	1.212	575	637
6. Sant Francesc	28	870	380	490
	30	887	408	479
	31	916	417	499
	32	562	244	318
	33	821	381	440
	34	1.548	675	873
2. L'EIXAMPLE				
1. Russafa	1	1.072	454	618
	3	1.069	499	570
	4	1.559	685	874
	6	1.407	637	770
	8	1.284	568	716
	9	1.064	491	573
	10	888	413	475
	13	1.255	579	676
	14	784	343	441
	15	1.154	544	610
	16	1.493	726	767
	18	732	347	385
	19	1.236	589	647
	20	1.094	518	576
	21	1.016	485	531
	22	1.347	599	748
	23	1.211	557	654
	24	780	340	440
	25	797	355	442
	26	1.019	475	544

	Seccions	Total	Homes	Dones	
1. Russafa	30	971	464	507	
	31	1.139	532	607	
	32	1.057	492	565	
2. El Pla del Remei	33	1.543	673	870	
	35	1.132	513	619	
	36	782	347	435	
	37	811	362	449	
	38	607	262	345	
	39	721	317	404	
	40	877	397	480	
	41	789	367	422	
	42	1.096	469	627	
3. Gran Via	43	687	304	383	
	44	735	344	391	
	45	1.347	580	767	
	46	1.020	464	556	
	47	906	405	501	
	50	1.191	532	659	
	51	689	314	375	
	52	735	339	396	
	53	893	403	490	
	54	772	342	430	
	55	1.295	601	694	
	57	1.054	460	594	
	3. EXTRAMURS				
	1. El Botànic	1	834	392	442
		2	1.442	659	783
4		1.638	774	864	
7		1.088	510	578	
8		1.270	572	698	
2. La Roqueta	10	1.736	804	932	
	13	1.111	532	579	
	14	723	325	398	
3. La Petxina	15	1.061	464	597	
	17	1.360	604	756	
	18	867	381	486	
	19	1.155	515	640	
	20	1.391	646	745	
	21	1.349	621	728	
	23	826	356	470	
	24	699	303	396	
	25	1.114	512	602	
	26	1.320	644	676	
	27	612	272	340	
	28	1.981	891	1.090	
29	883	379	504		
30	1.097	507	590		
32	974	428	546		

	Seccions	Total	Homes	Dones
4. Arrancapins	33	946	437	509
	34	824	397	427
	35	1.702	796	906
	36	1.537	694	843
	37	1.226	575	651
	38	674	304	370
	39	586	269	317
	40	981	429	552
	41	1.375	639	736
	43	624	280	344
	44	1.668	780	888
	46	709	293	416
	47	1.644	783	861
	48	1.930	848	1.082
	49	1.111	490	621
	50	1.372	602	770
	51	1.089	513	576
	52	596	261	335
	53	931	430	501
	54	1.411	635	776
	55	918	444	474
4. CAMPANAR				
1. Campanar	1	1.534	716	818
	2	792	380	412
	3	1.530	735	795
	4	984	466	518
	5	1.458	695	763
	6	1.753	871	882
	20	1.529	741	788
	21	1.780	848	932
	22	1.359	653	706
2. Les Tendetes	7	1.497	683	814
	8	1.100	523	577
	9	1.089	503	586
	10	1.097	529	568
	11	914	424	490
3. El Calvari	12	1.608	751	857
	14	900	423	477
	15	1.219	586	633
	16	1.430	650	780
4. Sant Pau	17	1.931	935	996
	18	2.622	1.294	1.328
	19	2.054	1.025	1.029
	23	1.064	509	555
5. LA SAIDIA				
1. Marxalenes	1	1.310	594	716
	2	940	421	519
	3	835	390	445
	4	1.498	711	787
	5	1.270	582	688
	6	1.387	638	749
	7	1.168	536	632
	8	2.140	1.009	1.131
	9	1.103	509	594

	Seccions	Total	Homes	Dones
2. Morvedre	10	941	449	492
	11	1.166	513	653
	13	1.273	590	683
	14	774	357	417
	15	1.487	709	778
	16	1.190	551	639
	17	990	385	605
	18	750	351	399
	19	2.092	991	1.101
3. Trinitat	21	806	382	424
	22	1.756	784	972
	24	712	330	382
	25	745	342	403
	26	1.620	762	858
	27	1.863	838	1.025
	28	1.075	497	578
4. Tormos	29	671	304	367
	30	643	331	312
	31	2.702	1.335	1.367
	33	1.937	950	987
	34	1.503	737	766
	36	1.349	648	701
5. Sant Antoni	37	827	393	434
	38	1.357	632	725
	39	1.869	901	968
	40	2.234	1.063	1.171
	41	2.316	1.097	1.219
	42	1.652	796	856
6. EL PLA DEL REAL				
1. Exposició	1	1.414	647	767
	2	1.788	838	950
	3	779	371	408
	4	756	340	416
	5	1.048	488	560
	6	1.405	668	737
2. Mestalla	7	1.231	563	668
	8	2.129	992	1.137
	9	1.640	735	905
	11	966	439	527
	12	925	447	478
	13	1.138	554	584
	14	1.504	726	778
	15	1.980	944	1.036
	26	1.809	848	961
	27	1.324	655	669
3. Jaume Roig	16	874	424	450
	17	1.100	508	592
	18	1.140	533	607
	19	1.139	516	623
	20	722	352	370
	21	1.035	507	528
	22	1.042	472	570
4. Ciutat Universitària	23	1.182	548	634
	24	1.503	680	823

	Seccions	Total	Homes	Dones
7. L'OLIVERETA				
1. Nou Moles	1	1.279	613	666
	2	1.838	862	976
	3	1.589	761	828
	4	1.017	464	553
	5	818	396	422
	6	1.167	531	636
	7	1.149	527	622
	8	834	387	447
	9	1.183	519	664
	10	1.309	635	674
	11	714	331	383
	12	1.093	497	596
	13	827	383	444
	14	1.074	506	568
	15	859	412	447
	16	1.980	933	1.047
	17	2.067	965	1.102
	18	1.366	662	704
	19	1.585	745	840
	20	1.746	829	917
	41	1.149	543	606
2. Soternes	21	1.362	653	709
	22	1.538	726	812
	23	822	368	454
	24	1.251	613	638
3. Tres Forques	25	1.144	523	621
	26	827	387	440
	27	963	456	507
	29	2.007	960	1.047
	30	713	310	403
	31	1.273	634	639
	32	1.379	579	800
	33	695	332	363
4. La Fontanta	36	1.676	777	899
	37	738	347	391
	38	1.215	596	619
5. La Llum	39	1.530	744	786
	40	1.321	649	672
	42	2.174	1.030	1.144
8. PATRAIX				
1. Patraix	1	772	340	432
	2	891	411	480
	3	842	395	447
	4	1.812	865	947
	5	1.174	527	647
	6	1.195	549	646
	7	1.511	828	683
	8	965	413	552
	9	781	373	408
	10	717	330	387
	11	1.125	544	581
	12	1.543	721	822
	13	2.350	1.151	1.199

	Seccions	Total	Homes	Dones	
1. Patraix	14	2.065	991	1.074	
	15	1.150	535	615	
	16	754	341	413	
	17	922	419	503	
	18	2.091	1.012	1.079	
	33	1.864	867	997	
2. Sant Isidre	40	1.145	522	623	
	19	1.507	770	737	
	20	1.909	979	930	
	21	1.591	793	798	
	34	1.675	835	840	
	35	1.980	981	999	
3. Vara de Quart	39	1.252	621	631	
	22	1.535	735	800	
	23	1.067	532	535	
	24	1.517	737	780	
	25	867	434	433	
	26	1.749	843	906	
	36	1.424	696	728	
	37	1.765	862	903	
4. Safranar	38	1.761	840	921	
	27	1.171	553	618	
	28	874	415	459	
	29	1.043	536	507	
	30	1.989	1.015	974	
	41	1.488	734	754	
5. Favara	42	2.082	1.007	1.075	
	31	1.611	795	816	
9. JESÚS	32	1.655	804	851	
1. La Raiosa	1	1.245	581	664	
	2	1.125	519	606	
	3	1.174	533	641	
	4	1.029	494	535	
	5	1.812	881	931	
	7	1.721	852	869	
	8	1.039	478	561	
	9	1.610	760	850	
	10	1.381	663	718	
	12	1.025	521	504	
	41	1.662	797	865	
	2. L'Hort de Senabre	13	860	443	417
		14	742	358	384
15		813	384	429	
16		1.604	797	807	
17		965	491	474	
18		1.575	742	833	
19		1.340	655	685	
20		1.928	947	981	
21		2.210	1.097	1.113	
22		1.443	683	760	
23		1.381	692	689	
24	1.150	582	568		
42	1.610	803	807		

	Seccions	Total	Homes	Dones
3. La Creu Coberta	25	1.437	692	745
	26	855	415	440
	27	634	292	342
	28	2.265	1.112	1.153
	29	1.319	626	693
4. Sant Marcel·lí	30	2.082	1.040	1.042
	31	1.313	662	651
	32	986	486	500
	33	727	348	379
	34	832	397	435
	35	1.230	611	619
	36	910	454	456
	37	1.010	505	505
	40	1.059	519	540
5. Camí Real	38	846	423	423
	39	1.838	945	893
10. QUATRE CARRERES				
1. Montolivet	1	2.068	959	1.109
	2	1.515	712	803
	3	1.761	878	883
	4	1.204	582	622
	5	1.608	748	860
	6	1.260	601	659
	7	2.051	987	1.064
	8	1.826	857	969
	9	1.159	525	634
	10	1.191	547	644
	11	1.008	459	549
	12	941	428	513
	44	1.351	636	715
	45	959	429	530
2. En Corts	13	1.425	696	729
	14	1.159	554	605
	15	1.026	486	540
	16	1.392	669	723
	17	1.197	553	644
	18	1.365	646	719
	19	1.396	677	719
	21	1.630	794	836
	46	1.087	516	571
3. Malilla	22	2.033	981	1.052
	23	1.415	681	734
	24	2.191	1.061	1.130
	25	859	414	445
	26	2.033	965	1.068
	27	1.178	551	627
	28	1.446	694	752
	29	1.779	893	886
	39	1.556	813	743
	43	953	482	471
	47	1.241	582	659
	48	1.522	777	745
	49	1.658	804	854
	50	1.247	601	646
	51	1.388	677	711

	Seccions	Total	Homes	Dones
4. La Fonteta Sant Lluís	30	1.061	525	536
	31	2.026	1.036	990
5. Na Rovella	32	1.820	909	911
	33	1.623	852	771
	34	727	358	369
	35	1.318	668	650
	36	1.174	581	593
	37	1.442	707	735
	38	1.139	556	583
6. La Punta	41	596	286	310
	42	571	279	292
	54	1.189	609	580
7. Ciutat de les Arts i les Ciències	40	1.344	661	683
	52	1.830	926	904
	53	1.836	899	937
11. POBLATS MARITIMS				
1. El Grau	1	2.436	1.254	1.182
	2	1.715	852	863
	3	932	473	459
	4	1.210	587	623
	5	1.710	821	889
	6	1.087	502	585
2. El Cabanyal-El Canyamellar	8	711	345	366
	9	2.008	973	1.035
	10	736	348	388
	11	671	305	366
	12	909	430	479
	13	1.265	586	679
	14	858	409	449
	15	953	432	521
	16	712	329	383
	17	867	389	478
	18	883	400	483
	19	1.064	469	595
	21	1.292	601	691
	22	1.049	470	579
	24	1.178	572	606
	26	968	474	494
	27	850	423	427
	28	688	328	360
	29	801	394	407
	30	1.349	607	742
	31	981	467	514
3. La Malva-rosa	32	1.104	534	570
	33	1.720	869	851
	34	1.903	923	980
	35	1.358	681	677
	36	987	495	492
	37	955	427	528
	38	1.364	676	688
	39	1.460	701	759
	50	1.546	772	774
	53	1.610	810	800

	Seccions	Total	Homes	Dones
4. Beteró	40	1.324	617	707
	41	2.243	1.095	1.148
	42	1.519	728	791
	51	1.258	585	673
	52	1.997	987	1.010
5. Natzaret	44	954	485	469
	45	1.073	524	549
	46	1.461	715	746
	47	1.471	739	732
	48	1.337	658	679
12. CAMINS AL GRAU				
1. Aiora	1	1.253	570	683
	2	1.278	608	670
	3	1.761	849	912
	5	785	371	414
	6	1.303	617	686
	7	847	414	433
	8	1.525	722	803
	9	1.261	590	671
	10	890	420	470
	11	966	456	510
	12	1.687	821	866
	13	1.914	920	994
	14	1.364	664	700
	15	1.215	602	613
	16	1.068	533	535
	17	633	316	317
	38	1.871	963	908
	39	1.616	777	839
	43	1.512	749	763
2. Albors	18	1.216	556	660
	19	1.298	604	694
	20	1.361	674	687
	21	781	359	422
	22	1.322	594	728
	23	1.410	653	757
	24	1.973	925	1.048
3. La Creu del Grau	25	2.274	1.126	1.148
	26	1.368	665	703
	27	1.344	697	647
	28	1.791	851	940
	29	1.147	575	572
	30	1.587	752	835
	31	1.260	648	612
	32	974	468	506
	33	1.301	648	653
	40	1.555	765	790
4. Camí Fondo	34	1.042	507	535
	35	1.042	500	542
	36	2.147	1.058	1.089
5. Penya-roja	37	2.913	1.444	1.469
	41	1.279	645	634
	42	1.075	557	518

	Seccions	Total	Homes	Dones
13. ALGIROS				
1. L'Illa Perduda	1	1.658	808	850
	2	2.328	1.153	1.175
	3	1.082	516	566
	4	1.612	732	880
	5	1.690	828	862
	30	1.199	573	626
2. Ciutat Jardí	7	1.070	540	530
	8	1.630	781	849
	9	1.090	505	585
	10	1.716	828	888
	11	869	412	457
	12	2.264	1.102	1.162
	13	1.084	547	537
	14	1.898	926	972
	27	1.441	702	739
	29	1.175	578	597
3. L'Amistat	15	1.215	579	636
	16	1.717	838	879
	17	1.657	797	860
	19	1.217	586	631
	20	871	425	446
	21	1.348	638	710
4. La Bega Baixa	22	1.240	593	647
	23	1.886	929	957
	24	1.934	903	1.031
	26	1.253	609	644
5. La Carrasca	25	2.181	1.069	1.112
	28	1.594	780	814
14. BENIMACLET				
1. Benimaclet	1	2.176	1.050	1.126
	2	1.546	736	810
	3	791	381	410
	4	1.473	749	724
	5	1.105	483	622
	6	1.205	592	613
	7	1.056	503	553
	8	1.030	479	551
	9	1.135	525	610
	10	755	366	389
	11	990	476	514
	12	1.028	511	517
	13	1.711	838	873
	14	1.247	607	640
	15	1.225	581	644
	16	758	370	388
	17	986	473	513
	21	1.404	685	719
	22	1.127	562	565
	23	1.219	575	644
	24	1.452	680	772
2. Camí de Vera	18	1.759	876	883
	19	1.930	954	976
	20	2.302	1.122	1.180

	Seccions	Total	Homes	Dones
15. RASCANYA				
1. Els Orriols	1	1.081	529	552
	2	834	430	404
	3	1.406	655	751
	4	1.125	545	580
	5	1.366	657	709
	6	1.429	739	690
	7	1.008	506	502
	8	732	377	355
	9	1.662	841	821
	10	1.074	550	524
	11	1.091	542	549
	12	1.522	726	796
	13	1.170	580	590
	31	1.008	478	530
2. Torrefiel	14	1.369	648	721
	15	1.356	661	695
	16	1.427	691	736
	17	1.404	703	701
	18	2.367	1.149	1.218
	19	1.167	581	586
	20	1.358	688	670
	21	1.985	973	1.012
	22	1.276	635	641
	23	1.730	846	884
	24	1.736	861	875
	25	1.322	625	697
	26	1.067	515	552
	27	814	372	442
	28	2.359	1.178	1.181
	30	1.672	813	859
	32	818	394	424
3. Sant Llorenç	29	1.256	605	651
	33	1.869	935	934
	34	1.605	786	819
16. BENICALAP				
1. Benicalap	1	1.618	811	807
	2	1.874	898	976
	3	1.867	909	958
	4	737	365	372
	5	1.463	710	753
	6	1.795	891	904
	8	1.412	696	716
	9	1.093	533	560
	10	1.044	492	552
	11	1.276	629	647
	12	843	425	418
	13	1.291	619	672
	14	1.599	810	789
	15	1.795	897	898
	16	1.699	831	868
	17	1.906	935	971
	18	968	468	500
	19	1.859	894	965

	Seccions	Total	Homes	Dones
1. Benicalap	24	1.696	825	871
	25	1334	650	684
	26	1445	735	710
	27	1536	752	784
	28	1330	666	664
	29	866	425	441
2. Ciutat Fallera	20	1.621	781	840
	21	1.464	706	758
	22	1.049	526	523
	23	2.133	1.093	1.040
17. POBLES DEL NORD				
1. Benifaraig	1	965	464	501
2. Poble Nou	2	1.003	507	496
3. Carpesa	3	1.283	623	660
4. Cases de Bàrcena	1	420	205	215
5. Mauella	1	58	30	28
6. Massarojos	6	1.206	519	687
7. Borbotó	7	757	374	383
18. POBLES DE L'OEST				
1. Benimàmet	1	2.370	1.187	1.183
	2	1.095	554	541
	3	1.297	639	658
	4	1.053	501	552
	5	1.163	549	614
	6	1.346	660	686
	7	1.195	616	579
	8	1.655	781	874
	9	1.056	534	522
2. Beniferri	4	537	265	272
19. POBLES DEL SUD				
1. El Forn d'Alcedo	1	1.355	699	656
2. El Castellar-L'Oliveral	2	829	410	419
	3	1.634	806	828
	4	1.229	607	622
	5	2.131	1.040	1.091
	15	1.122	547	575
3. Pinedo	6	1.809	895	914
	7	711	356	355
4. El Saler	8	1.435	729	706
5. El Palmar	9	835	389	446
6. El Perellonet	16	1.553	779	774
7. La Torre	11	826	374	452
	12	718	348	370
	13	1.629	814	815
	14	1.760	859	901
8. Faitanar	12	341	175	166

1.5 Població als Codis Postals per sexe

1.5 Población en los Códigos Postales por sexo

	Total	Homes	Dones
Total	782.846	374.796	408.050
46001	9.610	4.606	5.004
46002	3.776	1.711	2.065
46003	11.147	5.187	5.960
46004	8.582	3.808	4.774
46005	20.632	9.248	11.384
46006	51.340	24.221	27.119
46007	45.015	21.258	23.757
46008	30.522	13.833	16.689
46009	51.079	24.011	27.068
46010	28.336	13.137	15.199
46011	38.787	18.539	20.248
46012	6.808	3.370	3.438
46013	21.589	10.707	10.882
46014	41.851	20.451	21.400
46015	36.432	17.661	18.771
46016	2.960	1.439	1.521
46017	45.105	22.164	22.941
46018	53.279	24.914	28.365
46019	38.075	18.730	19.345
46020	33.837	16.342	17.495
46021	37.724	17.939	19.785
46022	57.357	27.749	29.608
46023	25.302	12.498	12.804
46024	12.557	6.295	6.262
46025	33.291	16.413	16.878
46026	23.945	11.789	12.156
46035	12.255	6.035	6.220
46112	1.200	514	686
46131	395	197	198
46135	58	30	28

1.6 Població als Centres Municipals de Servicis Socials per sexe

1.6 Población en los Centros Municipales de Servicios Sociales por sexo

Àmbit d'actuació . Barris	Total	Homes	Dones
Total	782.846	374.796	408.050
Benimaclet 5.3, 6.1, 6.2, 6.3, 6.4, 13.4, 13.5, 14.1, 14.2	81.648	38.787	42.861
Campanar 4.1, 4.2, 4.3, 4.4, 16.1, 16.2, 18.1, 18.2	84.624	41.198	43.426
Ciutat Vella 1.1, 1.2, 1.3, 1.4, 1.5, 1.6, 2.1, 2.2, 2.3, 3.2	74.792	34.339	40.453
San Marcel·lí 8.5, 9.1, 9.2, 9.3, 9.4, 9.5, 19.7, 19.8	60.327	29.449	30.878
Fuensanta 7.3, 7.4, 7.5, 8.1, 8.2, 8.3, 8.4	73.570	35.376	38.194
Malvarrosa 11.2, 11.3, 11.4, 13.1, 13.2	66.947	32.182	34.765
Nazaret 11.1, 11.5, 19.3, 19.4, 19.5, 19.6	21.729	10.758	10.971
Olivereta 3.1, 3.3, 3.4, 7.1, 7.2	77.370	35.726	41.644
Quatre Carreres 10.1, 10.2, 10.3, 10.4, 10.5, 10.6, 10.7, 19.1, 19.2	82.074	39.876	42.198
Salvador Allende 5.1, 5.2, 5.4, 5.5, 15.1, 15.2, 15.3, 17.1, 17.2, 17.3, 17.4, 17.5, 17.6, 17.7	93.531	45.009	48.522
Trafalgar 12.1, 12.2, 12.3, 12.4, 12.5, 13.3	66.234	32.096	34.138

1.7 Població del municipi de València inclosa a les Zones de Salut.

1.7 Población del municipio de Valencia incluida en las Zonas de Salud.

Centre d'Especialitat	Centre de Salut	Àrea Zona	Seccions que conté*	Total	0-14 anys
C.Esp.El Grao	C.S Almàsera	04 02	DT 17 SC 1 (BA 4)	420	39
C.Esp.El Grao	C.S Museros	04 06	DT 17 SC 1 (BA 5)	58	0
C.Esp.El Grao	C.S. Benimaclet	04 09	DT 6 SC 16-22,24 DT 14 SC 1-12,15-22,24	35.788	4.998
C.Esp.El Grao	C.S. Salvador Pau	04 10	DT 6 SC 1-9,12-15,26,27 DT 12 SC 1-3,5-9,18-24	40.244	5.434
C.Esp.El Grao	C.S. Serreria II	04 11	DT 12 SC 10-17,38,39,43 DT 13 SC 1-5,7-14,25,27,29,30	40.723	5.528
C.Esp.El Grao	C.S.República Argentina	04 12	DT 6 SC 11,23 DT 13 SC 15-24,26,28	18.080	2.371
C.Esp.El Grao	C.S. Trafalgar	04 13	DT 12 SC 25-37,40,41,42	24.099	3.457
C.Esp.El Grao	C.S. Malvarrosa	04 14	DT 11 SC 12,13,19,32-39,50,53	17.245	2.179
C.Esp.El Grao	C.S. Serreria I	04 15	DT 11 SC 1-6,8-11,14-18, 21-24,26-31,40-42,51,52	34.986	4.863
C.Esp.El Grao	C.S. Nazaret	04 16	DT 11 SC 44-48 DT 10 SC 42,54	8.056	1.091
C.Esp. Burjassot	C.S. Benimamet	05 03	DT 18 SC 1-9	12.767	1.816
C.Esp. Burjassot	C.S. Moncada	05 10	DT 17 SC 6	1.206	160
C.Esp. Sueca	C.S. Mislata	06 05	DT 7 SC 21	1.362	169
C.Esp. Sueca	Consultori Campanar	06 08	DT 4 SC 1-6,17,23	20.390	2.711
C.Esp. Sueca	C.S. Economista Gay	06 09	DT 4 SC 7-12,14-16 DT 5 SC 1-9,29-34,36	31.310	3.732
C.Esp. Sueca	C.S. Trinitat	06 10	DT 5 SC 10,11,13-19,21,22, 24-28,37-42; DT 14 SC 13,14,23	33.672	4.177
C.Esp. Sueca	C.S. Azucena de Benicalap	06 11	DT 16 SC 1-6, 8-29	40.613	5.757
C.Esp. Sueca	C.S. Salvador Allende	06 12	DT 15 SC 1-18, 26,27,29,31,33,34	31.042	4.197
C.Esp. Sueca	C.S. Marco Merenciano	06 13	DT 15 SC 19-25,28,30,32 DT 17 SC 1(BA 1) ,2,3,7	19.431	2.547
C.Esp. Juan Llorens	Consultori Napoles y Sicilia	08 10	DT 1 SC 1-3,5,7-14,17-20, 22-26,28,30-34,36	25.051	2.471
C.Esp. Juan Llorens	Consultori Pere Bonfill	08 11	DT 3 SC 1-4,7,8,17-21, 23-30,3249,50,53	25.314	3.001
C.Esp. Juan Llorens	Consultori Gil y Morte	08 12	DT 3 SC 10,13-15,33-41,43,44 46-48,51,52,54,55	25.071	2.860
C.Esp. Juan Llorens	C.S. Pintor Stolz	08 13	DT 7 SC 1-20,22-24,41	30.254	3.586
C.Esp. Juan Llorens	C.S. Fuensanta	08 14	DT 7 SC 25-27,29-40,42	17.655	2.178
C.Esp. Monteolivete	C.S. Ruzafa	09 09	DT 2 SC 1,3,8-10,13-16, 18-26,30-33,36,43,44	26.209	2.893
C.Esp. Monteolivete	Consultori Luis Oliag	09 10	DT 2 SC 4,6,35,37-42,45-47, 50-55,57	18.901	2.503
C.Esp. Monteolivete	C.S. Padre Jofre	09 11	DT 8 SC 1-18,33,40 DT 9 SC 1-5,7-10,12,41	40.492	5.113
C.Esp. Monteolivete	C.S. Plaza Segovia	09 12	DT 8 SC 19-32,34-39,41,42 DT 9 SC 13-29,40,42	58.702	8.708
C.Esp. Monteolivete	C.S. Ingeniero J.Benlloch	09 13	DT 10 SC 13-19,21-29, 32,33,35,38,39,43,46-51	40.076	5.253
C.Esp. Monteolivete	C.S. Fuente de San Lúis	09 14	DT 10 SC 1-12,30,31,34,36, 37,40,41,44,45,52,53	31.938	4.169
C.Esp. Monteolivete	C.S. San Marcelino	09 15	DT 9 SC 30-39 DT 19 SC 11-14	17.048	2.133
C.Esp. Monteolivete	C.S. Castellar-Oliveral	09 16	DT 19 SC 1-9,15,16	14.643	2.046
Total València				782.846	102.140

Nota: DT (districte), BA (barri), SC (secció).

* Algunes de les àrees i zones de salut inclouen altres municipis diferents a València (Ordre de 27 de desembre de 1993, de la Conselleria de Sanitat i Consum, per la que es delimita el mapa sanitari de la Comunitat Valenciana).

2. EVOLUCIÓ DE LA POBLACIÓ

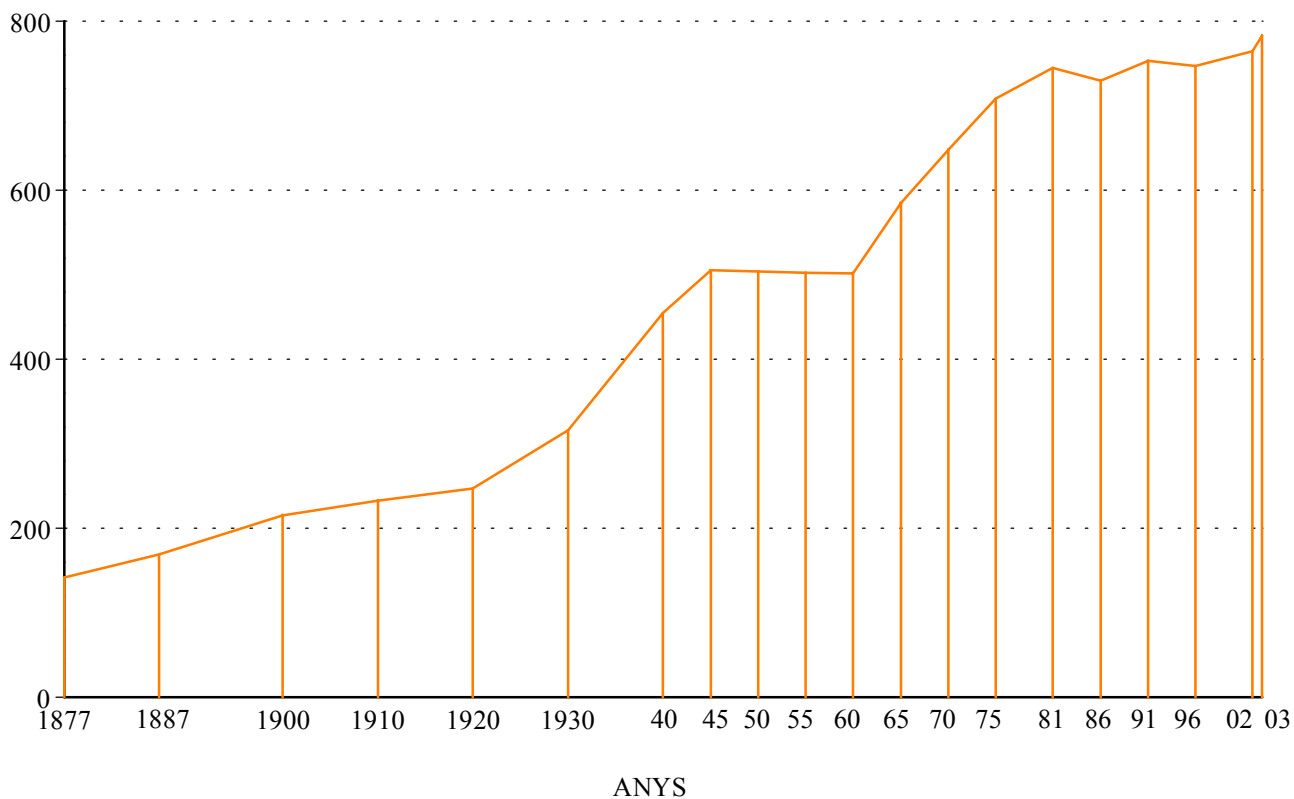
2.1 Evolució de la població de la ciutat de València.

2.1 Evolución de la población de la ciudad de Valencia.

Any	Població de Dret	Població de Fet
1857	-	106.435
1877	142.063	143.861
1887	168.740	170.763
1900	215.687	213.550
1910	233.018	233.348
1920	247.281	251.258
1930	315.816	320.195
1940	454.654	450.756
1945	505.181	507.015
1950	503.886	509.075
1955	502.489	511.440
1960	501.777	505.066
1965	584.631	584.672
1970	648.003	653.690
1975	707.915	714.086
1981	744.748	751.734
1986	729.419	738.575
1991	752.909	777.427
1996	746.683	764.924
2002	764.010	-
2003	782.846	-

EVOLUCIÓ DE LA POBLACIÓ DE LA CIUTAT DE VALÈNCIA

MILERS

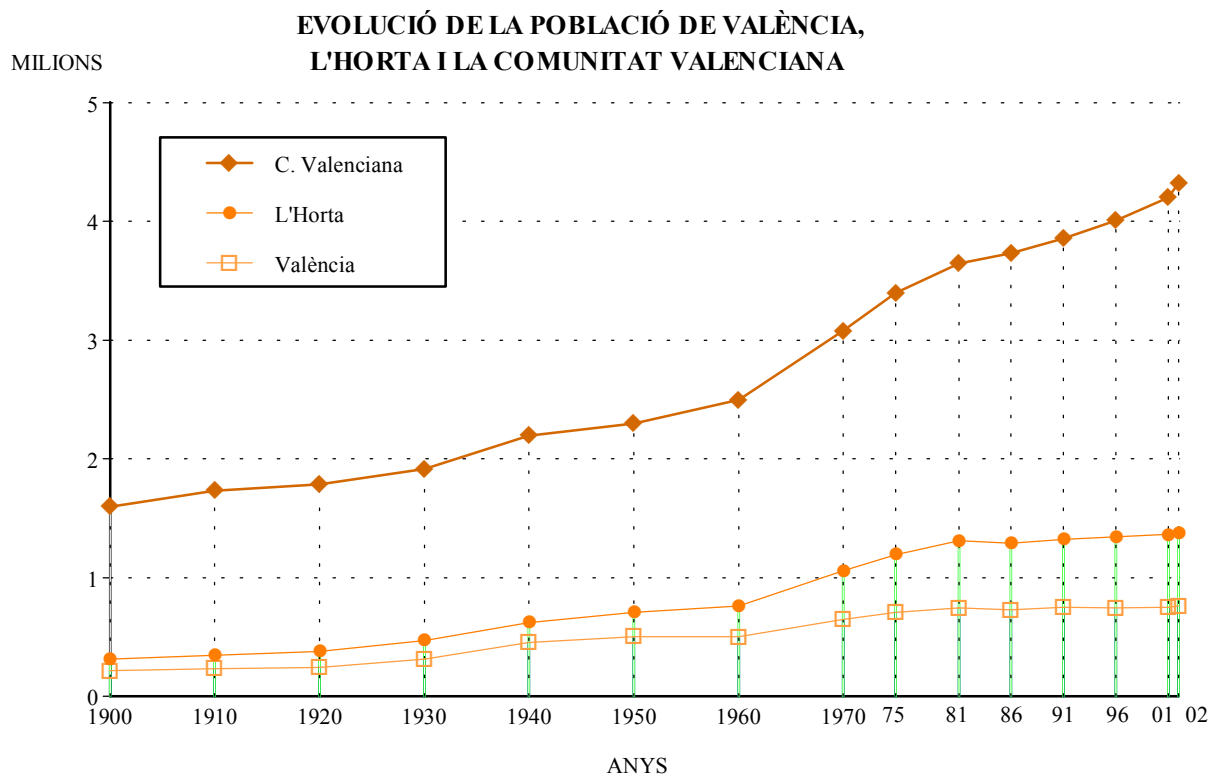


2.2 Evolució de la població de la ciutat de València, l'horta i la Comunitat Valenciana.

2.2 Evolución de la población de la ciudad de Valencia, l'horta y la Comunidad Valenciana.

	(c) Comunitat Valenciana			València	L'Horta	Comunitat Valenciana	a/b	a/c
	(a) València	(b) L'Horta	València					
1900	215.687	314.516	1.599.530	100	100	100	68,6%	13,5%
1910	233.018	348.190	1.733.282	108	111	108	66,9%	13,4%
1920	247.281	379.247	1.785.227	115	121	112	65,2%	13,9%
1930	315.816	471.265	1.914.546	146	150	120	67,0%	16,5%
1940	454.654	621.523	2.197.765	211	198	137	73,2%	20,7%
1950	503.886	708.210	2.299.254	234	225	144	71,1%	21,9%
1960	501.777	764.082	2.498.905	233	243	156	65,7%	20,1%
1970	648.003	1.056.257	3.078.095	300	336	192	61,3%	21,1%
1975	707.915	1.193.048	3.397.314	328	379	212	59,3%	20,8%
1981	744.748	1.309.751	3.646.778	345	416	228	56,9%	20,4%
1986	729.419	1.293.219	3.732.682	338	411	233	56,4%	19,5%
1991	752.909	1.321.197	3.857.234	349	420	241	57,0%	19,5%
1996	746.683	1.342.440	4.009.329	346	427	250	55,6%	18,6%
2001	750.476	1.364.595*	4.202.608*	348	434	263	55,0%	17,9%
2002	764.010	1.373.469*	4.326.708*	354	437	270	55,6%	17,7%

*Font: Servidor Web de l'I.N.E.: "www.ine.es"



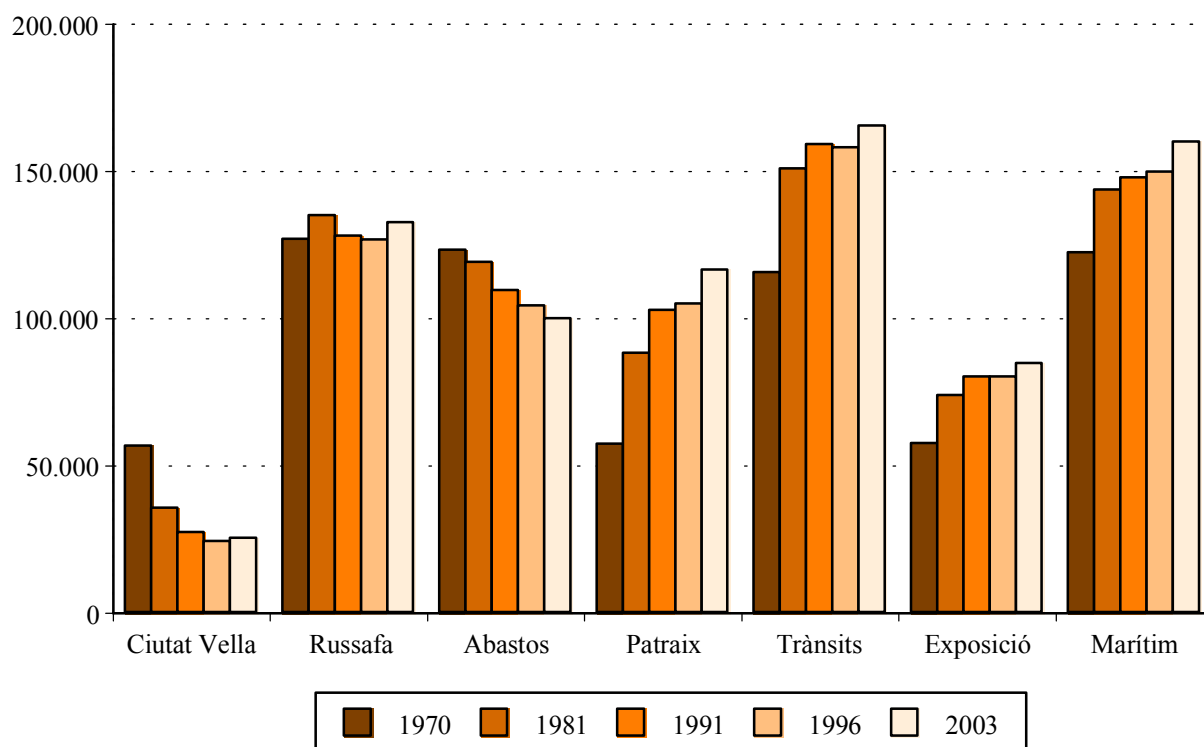
2.3 Evolució de la població de les Junes Municipals.

2.3 Evolución de la población de las Juntas Municipales.

	1970	1981	1991	1996	2003	2003(1)
València	658.028	744.748	752.909	746.683	782.846	782.846
Ciutat Vella	56.391	35.415	27.010	24.027	25.051	25.051
Russafa	126.688	134.777	127.656	126.496	132.338	133.527
Abastos	122.961	118.804	109.329	104.001	99.656	99.656
Patraix	57.208	88.005	102.598	104.777	116.242	116.242
Trànsits	115.388	150.686	158.929	157.744	165.266	165.494
Exposició	57.317	73.621	79.874	80.009	84.449	84.221
Marítim	122.075	143.440	147.513	149.629	159.844	158.655

(1) Estes dades corresponen a la nova divisió territorial aprovada en el Ple de l'Ajuntament de l'1-1-2003.

EVOLUCIÓ DE LA POBLACIÓ DE DRET A LES JUNTES MUNICIPALS 1970-2003



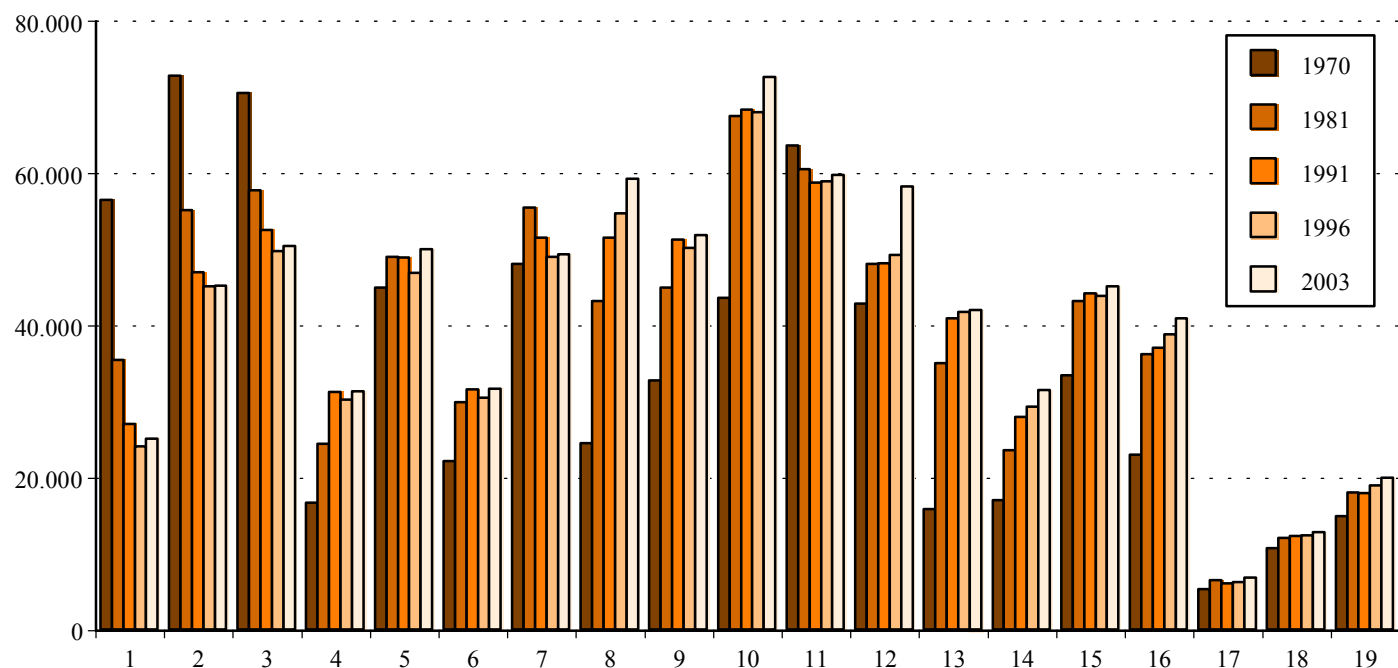
2.4 Evolució de la població dels Districtes.

2.4 Evolución de la población de los Distritos.

	1970	1981	1991	1996	2003	2003(1)	Increment 96/03 (2)	Anualitzat 70/03 (2)
València	658.028	744.748	752.909	746.683	782.846	782.846	4,8%	0,6%
1. Ciutat Vella	56.391	35.415	27.010	24.027	25.051	25.051	4,3%	-1,7%
2. L'Eixample	72.748	55.078	46.885	45.082	45.110	45.110	0,1%	-1,2%
3. Extramurs	70.469	57.701	52.448	49.670	50.385	50.385	1,4%	-0,9%
4. Campanar	16.652	24.348	31.178	30.220	31.244	31.244	3,4%	2,7%
5. La Saldia	44.882	48.931	48.824	46.830	49.951	49.951	6,7%	0,3%
6. El Pla del Real	22.051	29.804	31.545	30.401	31.573	31.573	3,9%	1,3%
7. L'Olivereta	47.966	55.427	51.468	48.905	49.271	49.271	0,7%	0,1%
8. Patraix	24.484	43.151	51.415	54.648	59.181	59.181	8,3%	4,3%
9. Jesús	32.724	44.854	51.183	50.129	51.787	51.787	3,3%	1,8%
10. Quatre Carreres	43.573	67.406	68.269	67.917	72.585	73.774	6,9%	2,0%
11. Poblats Marítims	63.528	60.484	58.643	58.824	59.716	58.527	1,5%	-0,2%
12. Camins al Grau	42.757	48.035	48.047	49.151	58.209	58.209	18,4%	1,1%
13. Algirós	15.790	34.921	40.823	41.654	41.919	41.919	0,6%	5,0%
14. Benimaclet	16.988	23.512	27.891	29.253	31.410	31.410	7,4%	2,6%
15. Rascanya	33.321	43.120	44.117	43.758	45.096	46.465	3,1%	1,1%
16. Benicalap	22.938	36.138	36.941	38.749	40.849	40.613	5,4%	2,4%
17. Pobles del Nord	5.246	6.476	6.074	6.218	6.825	5.692	9,8%	0,9%
18. Pobles de l'Oest	10.627	11.978	12.233	12.324	12.767	12.767	3,6%	0,6%
19. Pobles del Sud	14.893	17.969	17.915	18.923	19.917	19.917	5,3%	1,0%

(1) Estes dades corresponen a la nova divisió territorial aprovada en el Ple de l'Ajuntament de l'1-1-2003.

(2) Càlculs realitzats amb la divisió territorial antiga.

EVOLUCIÓ DE LA POBLACIÓ DE DRET ALS DISTRICTES 1970-2003

2.5 Evolució de la població dels Barris.

2.5 Evolución de la población de los Barrios.

	1970	1981	1991	1996	2003	2003(1)	Increment 96/03 (2)	Anualitzat 70/03 (2)
1. CIUTAT VELLA								
1. La Seu	7.090	3.758	2.589	2.514	2.637	2.637	4,9%	-1,9%
2. La Xerea	7.920	5.313	4.057	3.861	3.931	3.931	1,8%	-1,5%
3. El Carme	14.124	8.804	6.338	5.401	5.836	5.836	8,1%	-1,8%
4. El Pilar	8.431	5.578	4.430	3.861	3.804	3.804	-1,5%	-1,7%
5. El Mercat	7.131	4.474	3.297	2.858	3.239	3.239	13,3%	-1,7%
6. Sant Francesc	11.695	7.904	6.299	5.532	5.604	5.604	1,3%	-1,6%
2. L'EIXAMPLE								
1. Russafa	39.672	29.624	25.357	24.380	25.428	25.428	4,3%	-1,1%
2. El Pla del Remei	12.437	9.682	8.100	7.700	7.262	7.262	-5,7%	-1,3%
3. Gran Via	20.639	15.863	13.428	13.002	12.420	12.420	-4,5%	-1,2%
3. EXTRAMURS								
1. El Botànic	10.778	8.003	6.897	6.168	6.272	6.272	1,7%	-1,3%
2. La Roqueta	8.614	6.185	4.477	4.130	4.631	4.631	12,1%	-1,4%
3. La Petxina	21.613	18.238	16.284	15.391	15.628	15.628	1,5%	-0,8%
4. Arrancapins	29.464	25.506	24.790	23.981	23.854	23.854	-0,5%	-0,6%
4. CAMPANAR								
1. Campanar	4.626	8.126	12.449	13.141	12.719	12.719	-3,2%	5,3%
2. Les Tendetes	3.571	4.903	6.176	5.673	5.697	5.697	0,4%	1,8%
3. El Calvari	7.516	7.094	6.215	5.448	5.157	5.157	-5,3%	-1,0%
4. Sant Pau	939	4.315	6.338	5.958	7.671	7.671	28,8%	21,7%
5. LA SAIDIA								
1. Marxalenes	9.673	12.135	12.323	11.782	11.651	11.651	-1,1%	0,6%
2. Morvedre	12.873	11.886	10.455	9.773	10.663	10.663	9,1%	-0,5%
3. Trinitat	9.183	10.151	9.277	8.533	8.577	8.577	0,5%	-0,2%
4. Tormos	6.954	7.414	7.657	7.815	8.805	8.805	12,7%	0,8%
5. Sant Antoni	6.199	7.608	9.112	8.927	10.255	10.255	14,9%	2,0%
6. EL PLA DEL REAL								
1. Exposició	5.601	7.076	7.334	7.117	7.190	7.190	1,0%	0,9%
2. Mestalla	10.993	10.939	13.407	13.449	14.646	14.646	8,9%	1,0%
3. Jaume Roig	4.678	8.568	7.795	7.128	7.052	7.052	-1,1%	1,5%
4. Ciutat Universitària	779	3.398	3.009	2.707	2.685	2.685	-0,8%	7,4%
7. L'OLIVERETA								
1. Nou Moles	27.152	28.930	27.622	26.511	26.643	26.643	0,5%	-0,1%
2. Soternes	3.934	5.430	4.670	4.701	4.973	4.973	5,8%	0,8%
3. Tres Forques	9.074	13.391	10.598	9.342	8.394	9.001	-10,1%	-0,2%
4. La Font Santa	6.281	5.299	4.387	4.007	4.236	3.629	5,7%	-1,0%
5. La Llum	1.525	2.480	3.891	4.344	5.025	5.025	15,7%	7,0%
8. PATRAIX								
1. Patraix	21.540	23.323	23.289	23.678	25.669	25.669	8,4%	0,6%
2. Sant Isidre	-	5.190	7.439	9.199	9.914	9.914	7,8%	-
3. Vara de Quart	-	7.530	11.254	11.881	11.685	11.685	-1,6%	-
4. Safranar	662	4.633	6.699	6.962	8.647	8.647	24,2%	36,6%
5. Favara	2.282	2.644	2.734	2.928	3.266	3.266	11,5%	1,3%
9. JESÚS								
1. La Raiosa	12.956	14.890	14.532	13.696	14.823	14.823	8,2%	0,4%
2. L'Hort de Senabre	7.848	13.225	16.384	16.938	17.621	17.621	4,0%	3,8%
3. La Creu Coberta	3.825	3.991	7.044	6.767	6.510	6.510	-3,8%	2,1%
4. Sant Marcel·lí	5.527	10.413	10.555	10.154	10.149	10.149	0,0%	2,5%
5. Camí Real	2.568	2.459	2.668	2.574	2.684	2.684	4,3%	0,1%

	1970	1981	1991	1996	2003	2003(1)	Increment 96/03 (2)	Anualitzat 70/03 (2)
10. QUATRE CARRERES								
1. Montolivet	20.742	21.764	20.594	19.537	19.902	19.902	1,9%	-0,1%
2. En Corts	11.975	11.818	11.382	11.242	11.677	11.677	3,9%	-0,1%
3. Malilla	1.633	13.462	15.648	16.976	18.468	22.499	8,8%	31,2%
4. La Fonteta Sant Lluís	2.176	3.300	3.120	3.030	3.087	3.087	1,9%	1,3%
5. Na Rovella	2.471	12.989	11.423	10.447	9.243	9.243	-11,5%	8,3%
6. La Punta	4.576	4.284	6.102	6.685	10.208	2.356	52,7%	3,7%
7 Ciutat Arts i les Ciències	-	-	-	-	-	5.010	-	-
11. POBLATS MARÍTIMS								
1. El Grau	6.969	7.670	8.046	8.041	9.090	9.090	13,0%	0,9%
2. El Cabanyal-Canyamelar	32.312	26.179	22.125	21.326	20.793	20.793	-2,5%	-1,1%
3. La Malva-rosa	10.381	12.348	13.544	13.492	14.007	14.007	3,8%	1,1%
4. Beteró	4.786	5.390	6.996	8.282	8.341	8.341	0,7%	2,3%
5. Natzaret	7.679	7.874	6.749	6.466	6.132	6.296	-5,2%	-0,6%
6. Les Moreres	1.401	1.383	1.183	1.217	1.353	-	11,2%	-0,1%
12. CAMINIS AL GRAU								
1. Aiora	19.457	22.490	22.523	22.836	24.749	24.749	8,4%	0,8%
2. Albors	7.692	8.606	8.868	9.107	9.361	9.361	2,8%	0,7%
3. La Creu del Grau	10.413	12.594	12.494	12.416	14.601	14.601	17,6%	1,2%
4. Camí Fondo	4.044	3.657	3.356	3.649	4.231	4.231	15,9%	0,1%
5. Penya-roja	1.151	861	806	1.143	5.267	5.267	360,8%	10,8%
13. ALGIRÓS								
1. L'Illa perduda	4.020	9.167	9.388	9.508	9.569	9.569	0,6%	4,2%
2. Ciutat Jardí	1.181	11.059	14.754	14.597	14.237	14.237	-2,5%	33,5%
3. L'Amistat	7.108	8.442	7.918	7.845	8.025	8.025	2,3%	0,4%
4. La Bega Baixa	2.957	4.922	5.940	6.317	6.313	6.313	-0,1%	3,4%
5. La Carrasca	524	1.394	2.823	3.387	3.775	3.775	11,5%	18,8%
14. BENIMACLET								
1. Benimaclet	16.464	20.922	23.401	24.151	25.419	25.419	5,3%	1,6%
2. Camí de Vera	524	2.496	4.490	5.102	5.991	5.991	17,4%	31,6%
15. RASCANYA								
1. Els Orriols	18.076	18.271	17.726	16.638	16.736	16.508	0,6%	-0,2%
2. Torrefiel	15.043	22.815	23.679	23.403	23.630	25.227	1,0%	1,7%
3. Sant Llorenç	202	2.187	2.712	3.717	4.730	4.730	27,3%	67,9%
16. BENICALAP								
1. Benicalap	20.144	29.929	30.872	32.366	34.382	34.346	6,2%	2,1%
2. Ciutat Fallera	2.794	6.392	6.069	6.383	6.467	6.267	1,3%	4,0%
17. POBLES DEL NORD								
1. Benifaraig	903	1.023	953	948	965	965	1,8%	0,2%
2. Poble Nou	335	1.407	1.357	1.502	2.136	1.003	42,2%	16,3%
3. Carpesa	1.298	1.417	1.363	1.329	1.283	1.283	-3,5%	0,0%
4. Cases de Bàrcena	678	596	490	460	420	420	-8,7%	-1,2%
5. Mauella	198	104	69	73	58	58	-20,5%	-2,1%
6. Massarajos	1.137	1.180	1.086	1.139	1.206	1.206	5,9%	0,2%
7. Borbotó	697	758	756	767	757	757	-1,3%	0,3%
18. POBLES DE L'OEST								
1. Benimàmet	10.377	11.825	11.706	11.776	12.230	12.230	3,9%	0,5%
2. Beniferri	250	200	527	548	537	537	-2,0%	3,5%
19. POBLES DEL SUD								
1. El Forn d'Alcedo	768	1.569	1.319	1.303	1.355	1.355	4,0%	2,3%
2. El Castellar-l'Oliveral	5.584	6.815	6.907	6.979	6.945	6.945	-0,5%	0,7%
3. Pinedo	1.463	1.883	2.159	2.450	2.520	2.520	2,9%	2,2%
4. El Saler	599	713	713	1.005	1.435	1.435	42,8%	4,2%
5. El Palmar	943	926	900	895	835	835	-6,7%	-0,3%
6. El Perellonet	1.010	474	504	865	1.553	1.553	79,5%	1,6%
7. La Torre	3.727	5.432	5.255	5.186	4.933	4.933	-4,9%	1,0%
8. Faitanar	799	244	158	240	341	341	42,1%	-1,7%

(1) Estes dades corresponen a la nova divisió territorial aprovada en el Ple de l'Ajuntament de l'1-1-2003.

(2) Càlculs realitzats amb la divisió territorial antiga.

3. CLASSIFICACIONES DE LA POBLACIÓ DEL CONJUNT DE LA CIUTAT

3.1 Població segons edat i sexe en grups d'un any.

3.1 Población según edad y sexo en grupos de un año.

	Total	Homes	Dones
Total	782.846	374.796	408.050
0	7.227	3.770	3.457
1	7.067	3.623	3.444
2	7.124	3.705	3.419
3	6.848	3.503	3.345
4	6.409	3.259	3.150
5	6.614	3.411	3.203
6	6.497	3.387	3.110
7	6.485	3.253	3.232
8	6.485	3.341	3.144
9	6.870	3.576	3.294
10	7.014	3.624	3.390
11	6.717	3.461	3.256
12	6.969	3.524	3.445
13	6.966	3.532	3.434
14	6.848	3.569	3.279
15	7.194	3.784	3.410
16	7.546	3.807	3.739
17	7.885	4.024	3.861
18	8.475	4.250	4.225
19	8.864	4.502	4.362
20	9.875	5.002	4.873
21	10.647	5.395	5.252
22	11.667	5.860	5.807
23	12.507	6.428	6.079
24	13.461	6.902	6.559
25	14.284	7.366	6.918
26	14.297	7.271	7.026
27	14.474	7.436	7.038
28	14.429	7.327	7.102
29	13.977	7.243	6.734
30	13.922	7.184	6.738
31	13.807	7.058	6.749
32	13.466	6.960	6.506
33	13.468	6.947	6.521
34	13.324	6.724	6.600
35	13.469	6.860	6.609
36	13.269	6.680	6.589
37	13.110	6.634	6.476
38	13.087	6.525	6.562
39	12.474	6.320	6.154
40	12.194	6.048	6.146
41	11.666	5.704	5.962
42	11.878	5.814	6.064
43	11.839	5.803	6.036
44	11.281	5.518	5.763
45	11.308	5.481	5.827
46	10.433	4.962	5.471
47	10.241	4.951	5.290
48	9.639	4.417	5.222
49	9.740	4.538	5.202

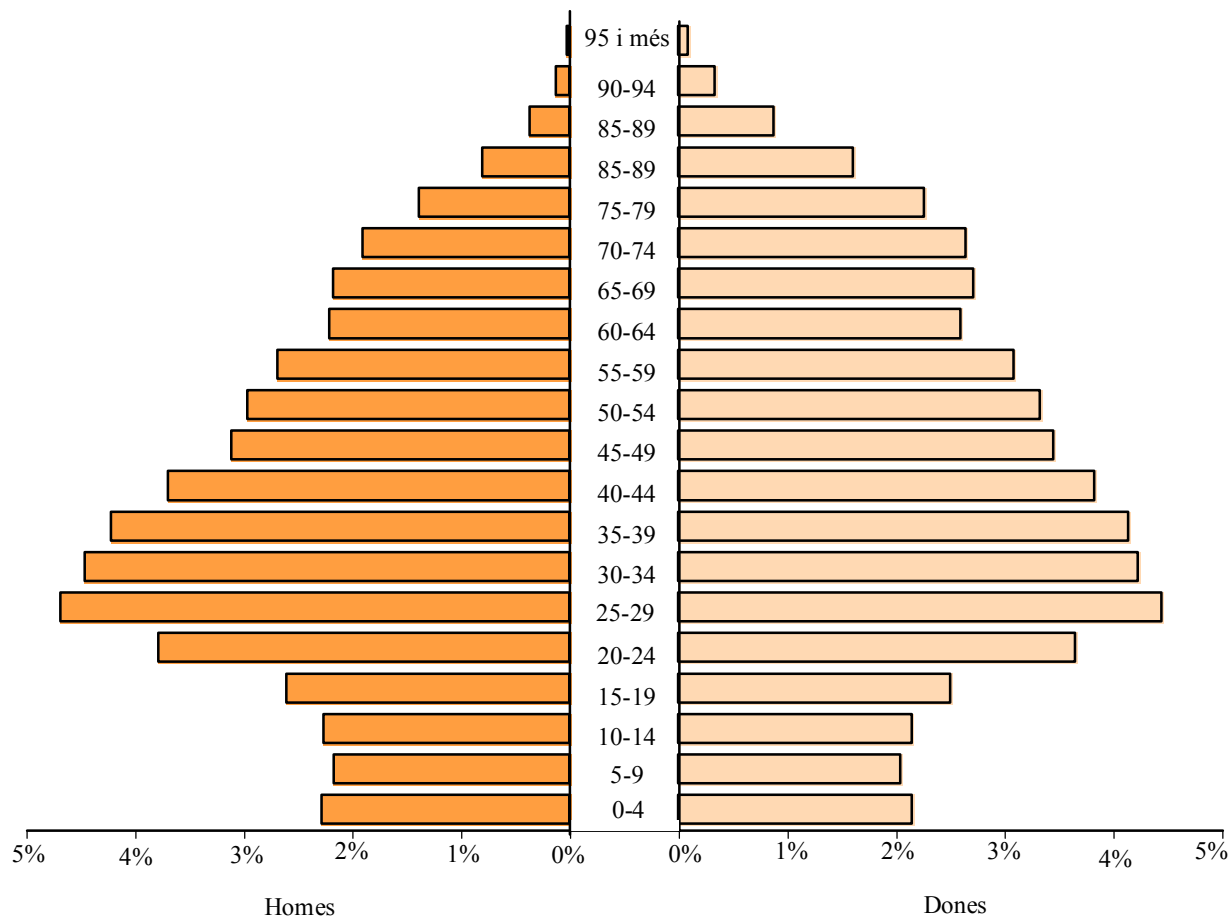
	Total	Homes	Dones
50	10.115	4.746	5.369
51	9.486	4.396	5.090
52	9.598	4.562	5.036
53	9.971	4.715	5.256
54	10.062	4.778	5.284
55	9.446	4.377	5.069
56	9.115	4.225	4.890
57	9.298	4.336	4.962
58	8.780	4.062	4.718
59	8.548	4.010	4.538
60	7.559	3.525	4.034
61	7.229	3.401	3.828
62	9.739	4.473	5.266
63	5.819	2.616	3.203
64	7.261	3.261	4.000
65	7.717	3.491	4.226
66	7.638	3.485	4.153
67	7.595	3.371	4.224
68	7.682	3.371	4.311
69	7.668	3.309	4.359
70	7.424	3.251	4.173
71	7.169	3.034	4.135
72	7.240	3.011	4.229
73	6.911	2.868	4.043
74	6.831	2.724	4.107
75	6.134	2.428	3.706
76	6.143	2.356	3.787
77	5.812	2.152	3.660
78	5.392	2.062	3.330
79	5.078	1.864	3.214
80	4.881	1.681	3.200
81	4.317	1.509	2.808
82	3.785	1.218	2.567
83	3.052	989	2.063
84	2.829	866	1.963
85	2.562	770	1.792
86	2.145	630	1.515
87	1.917	573	1.344
88	1.689	496	1.193
89	1.403	389	1.014
90	1.104	314	790
91	841	230	611
92	755	195	560
93	499	128	371
94	376	96	280
95	251	50	201
96	190	41	149
97	148	30	118
98	102	14	88
99	55	10	45
100 i més	148	44	104

3.2 Població segons edat i sexe en grups de cinc anys.

3.2 Población según edad y sexo en grupos de cinco años.

	Total		Homes		Dones	
Total	782.846	100,0%	374.796	47,9%	408.050	52,1%
0-4	34.675	4,4%	17.860	2,3%	16.815	2,1%
5-9	32.951	4,2%	16.968	2,2%	15.983	2,0%
10-14	34.514	4,4%	17.710	2,3%	16.804	2,1%
15-19	39.964	5,1%	20.367	2,6%	19.597	2,5%
20-24	58.157	7,4%	29.587	3,8%	28.570	3,6%
25-29	71.461	9,1%	36.643	4,7%	34.818	4,4%
30-34	67.987	8,7%	34.873	4,5%	33.114	4,2%
35-39	65.409	8,4%	33.019	4,2%	32.390	4,1%
40-44	58.858	7,5%	28.887	3,7%	29.971	3,8%
45-49	51.361	6,6%	24.349	3,1%	27.012	3,5%
50-54	49.232	6,3%	23.197	3,0%	26.035	3,3%
55-59	45.187	5,8%	21.010	2,7%	24.177	3,1%
60-64	37.607	4,8%	17.276	2,2%	20.331	2,6%
65-69	38.300	4,9%	17.027	2,2%	21.273	2,7%
70-74	35.575	4,5%	14.888	1,9%	20.687	2,6%
75-79	28.559	3,6%	10.862	1,4%	17.697	2,3%
80-84	18.864	2,4%	6.263	0,8%	12.601	1,6%
85-89	9.716	1,2%	2.858	0,4%	6.858	0,9%
90-94	3.575	0,5%	963	0,1%	2.612	0,3%
95 i més	894	0,1%	189	0,0%	705	0,1%

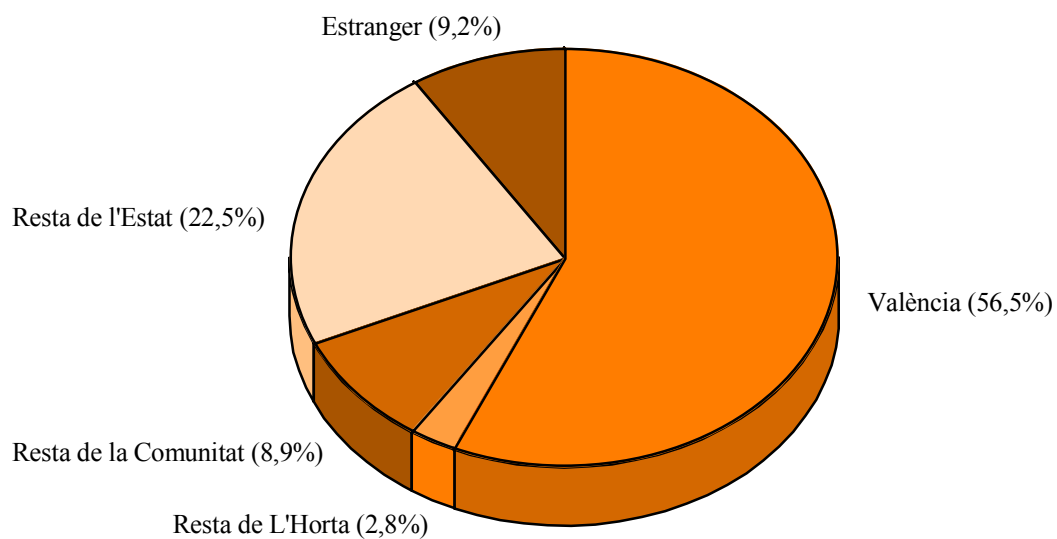
POBLACIÓ SEGONS EDAT I SEXE



3.3 Població segons lloc de naixement, edat i sexe.

3.3 Población según lugar de nacimiento, edad y sexo.

	Total	0-15	16-19	20-29	30-39	40-49	50-59	60-69	70-79	80-89	90 i més
Total	782.846	109.334	32.770	129.618	133.396	110.219	94.419	75.907	64.134	28.580	4.469
Homes	374.796	56.322	16.583	66.230	67.892	53.236	44.207	34.303	25.750	9.121	1.152
Dones	408.050	53.012	16.187	63.388	65.504	56.983	50.212	41.604	38.384	19.459	3.317
VALENCIA											
Total	442.532	95.108	27.375	93.244	75.123	50.234	38.242	29.514	23.150	9.194	1.348
Homes	217.856	49.150	13.963	47.807	37.880	24.671	18.044	13.549	9.534	2.937	321
Dones	224.676	45.958	13.412	45.437	37.243	25.563	20.198	15.965	13.616	6.257	1.027
RESTA DE L'HORTA											
Total	22.117	753	236	1.656	4.907	4.826	3.320	3.001	2.382	897	139
Homes	10.542	388	116	832	2.500	2.342	1.576	1.441	1.025	296	26
Dones	11.575	365	120	824	2.407	2.484	1.744	1.560	1.357	601	113
RESTA DE LA COMUNITAT											
Total	70.003	1.608	685	4.002	9.030	12.068	13.269	11.724	10.855	5.656	1.106
Homes	30.395	849	328	1.852	4.260	5.496	6.149	5.240	4.216	1.734	271
Dones	39.608	759	357	2.150	4.770	6.572	7.120	6.484	6.639	3.922	835
RESTA DE L'ESTAT											
Total	176.041	3.677	1.888	11.082	22.053	31.935	35.048	29.765	26.491	12.316	1.786
Homes	78.403	1.890	926	5.435	10.749	14.922	16.262	13.225	10.492	3.999	503
Dones	97.638	1.787	962	5.647	11.304	17.013	18.786	16.540	15.999	8.317	1.283
ESTRANGER											
Total	72.153	8.188	2.586	19.634	22.283	11.156	4.540	1.903	1.256	517	90
Homes	37.600	4.045	1.250	10.304	12.503	5.805	2.176	848	483	155	31
Dones	34.553	4.143	1.336	9.330	9.780	5.351	2.364	1.055	773	362	59

POBLACIÓ SEGONS LLOC DE NAIXEMENT

3.4 Població nascuda a la resta de l'Horta segons el municipi de naixement i edat. Total

3.4 Población nacida en el resto de l'Horta según el municipio de nacimiento y edad. Total

	Total	0-15	16-19	20-29	30-39	40-49	50-59	60-69	70-79	80-89	90 i més
Total	22.117	753	236	1.656	4.907	4.826	3.320	3.001	2.382	897	139
Alaquàs	391	10	0	13	74	106	59	52	59	17	1
Albal	229	8	0	6	27	53	51	39	31	12	2
Albalat dels Sorells	181	3	0	9	35	44	24	32	22	9	3
Alboraia	759	24	4	12	105	148	119	156	128	55	8
Albuixech	140	3	0	3	20	23	20	42	22	7	0
Alcàsser	201	6	0	6	24	35	44	41	29	12	4
Aldaia	547	20	3	20	143	170	75	53	41	21	1
Alfàfar	440	26	3	33	73	77	74	74	58	18	4
Alfara del Patriarca	236	4	0	2	32	58	42	48	39	11	0
Almàssera	240	3	1	8	49	36	52	39	36	13	3
Benetússer	528	20	3	34	123	112	77	82	50	22	5
Beniparell	37	0	0	6	5	4	2	8	6	5	1
Borenpòs i Mirambell	143	0	0	4	25	28	27	26	22	9	2
Burjassot	2.319	59	12	82	412	571	384	372	319	98	10
Catarroja	752	14	3	37	138	131	167	122	92	39	9
Emperador	19	0	1	1	3	2	5	3	4	0	0
Foios	281	3	0	7	48	60	67	46	33	15	2
Godella	541	14	0	16	52	97	90	122	104	38	8
Lloc nou de la Corona	14	0	0	0	0	2	3	5	3	1	0
Manises	703	20	6	23	154	184	136	98	59	21	2
Massalfassar	59	5	0	4	8	12	11	11	4	4	0
Massamagrell	333	10	1	17	67	69	65	49	36	16	3
Massanassa	324	5	0	16	37	68	65	67	45	18	3
Meliana	379	6	0	11	71	69	70	78	60	12	2
Mislata	1.304	95	12	46	231	258	251	200	164	43	4
Montcada	646	33	3	16	121	173	90	89	91	23	7
Museros	125	6	2	0	15	25	30	21	20	5	1
Païporta	422	18	1	28	101	75	60	71	41	25	2
Paterna	1.272	52	8	42	251	326	215	165	157	48	8
Picanya	264	10	1	7	37	88	56	34	18	11	2
Picassent	536	15	2	27	107	103	86	84	74	36	2
La Pobla de Farnals	90	6	2	5	18	13	16	16	9	3	2
Puçol	310	9	4	16	65	56	59	40	29	24	8
El Puig	158	13	0	1	16	35	32	27	24	8	2
Quart de Poblet	3.615	119	138	921	1.548	658	85	68	49	25	4
Rafelbunyol	161	3	0	6	14	32	47	23	25	10	1
Rocafort	201	12	3	9	30	36	35	39	23	13	1
Sedaví	318	11	2	12	55	68	47	51	52	18	2
Silla	304	2	0	15	52	61	50	62	37	23	2
Tavernes Blanques	350	20	3	16	54	66	52	63	61	14	1
Torrent	1.359	41	7	85	240	355	245	178	128	69	11
Vinlesa	178	1	1	4	24	25	47	32	31	12	1
Xirivella	708	24	10	30	203	214	88	73	47	14	5

3.4 Població nascuda a la resta de l'Horta segons el municipi de naixement i edat. Homes

3.4 Población nacida en el resto de l'Horta según el municipio de nacimiento y edad. Hombres

	Total	0-15	16-19	20-29	30-39	40-49	50-59	60-69	70-79	80-89	90 i més
Total	10.542	388	116	832	2.500	2.342	1.576	1.441	1.025	296	26
Alaquàs	191	5	0	5	38	55	30	29	23	5	1
Albal	97	6	0	5	14	16	22	17	12	5	0
Albalat dels Sorells	83	1	0	4	16	17	13	16	10	5	1
Alboraia	355	12	3	8	60	68	67	55	60	20	2
Albuixech	62	1	0	0	11	10	12	20	7	1	0
Alcàsser	94	5	0	3	10	14	26	17	14	4	1
Aldaia	276	10	2	12	65	96	32	33	17	8	1
Alfagar	227	16	0	18	37	40	34	43	32	6	1
Alfara del Patriarca	104	1	0	1	16	25	15	22	21	3	0
Almàssera	116	1	0	4	23	17	25	22	17	7	0
Benetússer	250	12	1	16	69	47	41	39	17	7	1
Beniparell	10	0	0	1	1	2	0	1	3	1	1
Borenpós i Mirambell	65	0	0	2	10	17	7	14	13	1	1
Burjassot	1.142	28	5	37	209	287	197	186	153	38	2
Catarroja	331	7	2	13	65	72	73	51	34	13	1
Emperador	14	0	1	0	2	2	4	2	3	0	0
Foios	123	2	0	5	21	27	26	19	15	7	1
Godella	250	8	0	7	28	45	46	60	46	10	0
Lloc nou de la Corona	6	0	0	0	0	1	2	3	0	0	0
Manises	315	6	0	12	81	82	59	45	24	6	0
Massalfassar	28	4	0	2	1	4	4	9	2	2	0
Massamagrell	135	6	0	5	28	18	31	28	15	4	0
Massanassa	153	3	0	7	23	27	26	37	25	4	1
Meliana	168	2	0	7	32	37	22	35	31	2	0
Mislata	609	51	7	27	124	125	117	88	59	10	1
Montcada	298	15	0	7	57	81	47	43	39	9	0
Museros	63	5	1	0	9	12	16	9	10	1	0
Païporta	214	10	1	14	56	36	29	42	16	9	1
Paterna	603	21	3	25	137	153	104	73	73	14	0
Picanya	120	3	1	4	18	46	22	14	6	6	0
Picassent	217	6	1	7	42	46	43	38	25	8	1
La Pobla de Farnals	45	3	1	3	12	8	9	6	2	1	0
Puçol	130	5	1	4	32	22	29	19	6	10	2
El Puig	84	8	0	0	13	17	19	14	10	3	0
Quart de Poblet	1.845	66	71	483	793	334	39	34	19	5	1
Rafelbunyol	69	1	0	3	6	12	24	10	9	4	0
Rocafort	92	5	2	2	15	15	18	22	11	2	0
Sedaví	159	5	1	5	31	38	19	27	24	8	1
Silla	131	1	0	4	27	28	24	27	11	8	1
Tavernes Blanques	160	12	1	7	26	33	23	28	26	4	0
Torrent	677	20	4	43	124	190	121	94	52	28	1
Vinlesa	70	0	0	2	11	10	16	16	12	3	0
Xirivella	361	15	7	18	107	110	43	34	21	4	2

3.4 Població nascuda a la resta de l'Horta segons el municipi de naixement i edat. Dones

3.4 Población nacida en el resto de l'Horta según el municipio de nacimiento y edad. Mujeres

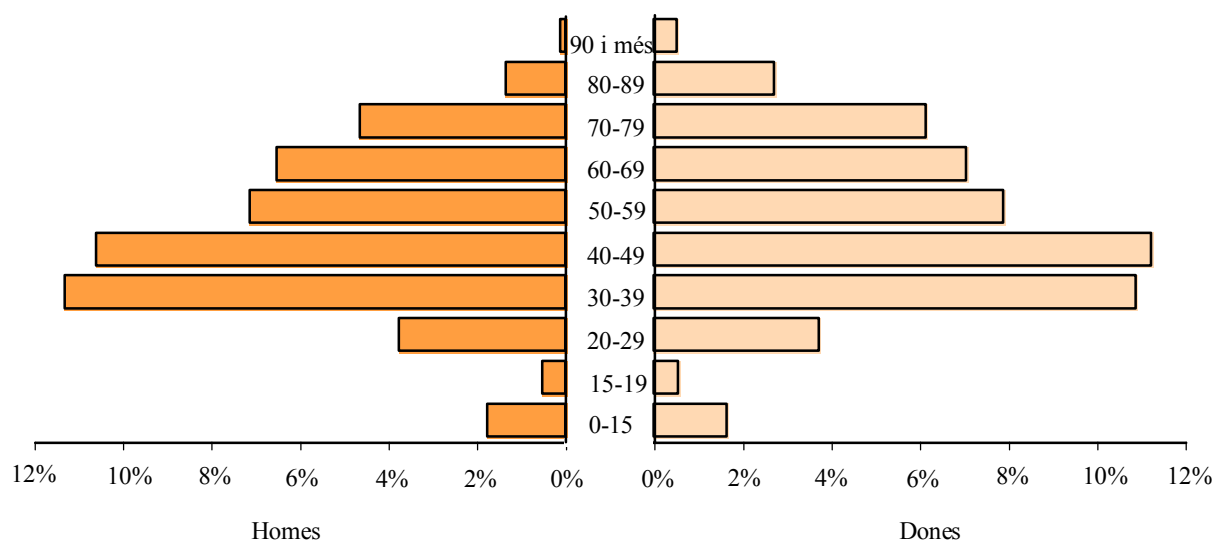
	Total	0-15	16-19	20-29	30-39	40-49	50-59	60-69	70-79	80-89	90 i més
Total	11.575	365	120	824	2.407	2.484	1.744	1.560	1.357	601	113
Alaquàs	200	5	0	8	36	51	29	23	36	12	0
Albal	132	2	0	1	13	37	29	22	19	7	2
Albalat dels Sorells	98	2	0	5	19	27	11	16	12	4	2
Alboraia	404	12	1	4	45	80	52	101	68	35	6
Albuixech	78	2	0	3	9	13	8	22	15	6	0
Alcàsser	107	1	0	3	14	21	18	24	15	8	3
Aldaia	271	10	1	8	78	74	43	20	24	13	0
Alfagar	213	10	3	15	36	37	40	31	26	12	3
Alfara del Patriarca	132	3	0	1	16	33	27	26	18	8	0
Almàssera	124	2	1	4	26	19	27	17	19	6	3
Benetússer	278	8	2	18	54	65	36	43	33	15	4
Beniparell	27	0	0	5	4	2	2	7	3	4	0
Borenjós i Mirambell	78	0	0	2	15	11	20	12	9	8	1
Burjassot	1.177	31	7	45	203	284	187	186	166	60	8
Catarroja	421	7	1	24	73	59	94	71	58	26	8
Emperador	5	0	0	1	1	0	1	1	1	0	0
Foios	158	1	0	2	27	33	41	27	18	8	1
Godella	291	6	0	9	24	52	44	62	58	28	8
Lloc nou de la Corona	8	0	0	0	0	1	1	2	3	1	0
Manises	388	14	6	11	73	102	77	53	35	15	2
Massalfassar	31	1	0	2	7	8	7	2	2	2	0
Massamagrell	198	4	1	12	39	51	34	21	21	12	3
Massanassa	171	2	0	9	14	41	39	30	20	14	2
Meliana	211	4	0	4	39	32	48	43	29	10	2
Mislata	695	44	5	19	107	133	134	112	105	33	3
Montcada	348	18	3	9	64	92	43	46	52	14	7
Museros	62	1	1	0	6	13	14	12	10	4	1
Païporta	208	8	0	14	45	39	31	29	25	16	1
Paterna	669	31	5	17	114	173	111	92	84	34	8
Picanya	144	7	0	3	19	42	34	20	12	5	2
Picassent	319	9	1	20	65	57	43	46	49	28	1
La Pobla de Farnals	45	3	1	2	6	5	7	10	7	2	2
Puçol	180	4	3	12	33	34	30	21	23	14	6
El Puig	74	5	0	1	3	18	13	13	14	5	2
Quart de Poblet	1.770	53	67	438	755	324	46	34	30	20	3
Rafelbunyol	92	2	0	3	8	20	23	13	16	6	1
Rocafort	109	7	1	7	15	21	17	17	12	11	1
Sedaví	159	6	1	7	24	30	28	24	28	10	1
Silla	173	1	0	11	25	33	26	35	26	15	1
Tavernes Blanques	190	8	2	9	28	33	29	35	35	10	1
Torrent	682	21	3	42	116	165	124	84	76	41	10
Vinlesa	108	1	1	2	13	15	31	16	19	9	1
Xirivella	347	9	3	12	96	104	45	39	26	10	3

3.5 Població nascuda a la resta de la Comunitat segons la comarca de naixement i edat. Total

3.5 Población nacida en el resto de la Comunidad según la comarca de nacimiento y edad. Total

	Total	0-15	16-19	20-29	30-39	40-49	50-59	60-69	70-79	80-89	90 i més
Total	70.003	1.608	685	4.002	9.030	12.068	13.269	11.724	10.855	5.656	1.106
Els Ports	185	0	1	3	13	32	33	34	39	24	6
L'Alt Maestrat	177	1	0	0	4	33	39	47	28	22	3
El Baix Maestrat	674	21	4	49	125	94	93	106	119	56	7
L'Alcalatèn	152	3	1	2	5	29	31	38	24	15	4
La Plana Alta	2.823	167	88	422	601	414	342	303	305	156	25
La Plana Baixa	1.840	30	6	75	265	381	375	285	265	140	18
L'Alt Palància	3.655	19	15	133	363	630	779	598	659	389	70
L'Alt Millars	428	3	2	0	34	65	90	87	82	53	12
Racó d'Ademús	981	4	2	3	46	182	246	197	187	95	19
Els Serrans	5.278	24	17	48	410	999	1.126	1.054	919	566	115
El Camp del Túria	3.604	100	23	108	358	637	740	721	554	305	58
El Camp de Morvedre	2.815	149	71	139	454	571	447	321	498	136	29
La Plana d'Utiel-Requena	7.491	67	41	241	774	1.267	1.584	1.472	1.279	662	104
La Foia de Bunyol	2.355	28	21	61	234	455	402	448	453	215	38
La Vall d'Aiora	2.350	2	5	26	134	370	548	477	480	262	46
La Ribera Alta	8.306	144	66	475	1.113	1.418	1.742	1.458	1.151	616	123
La Ribera Baixa	3.144	59	17	185	436	584	617	535	426	228	57
La Canal de Navarrés	1.637	26	1	38	169	355	331	311	260	111	35
La Costera	3.450	87	22	198	467	547	703	573	540	256	57
La Vall d'Albaida	2.898	33	27	149	411	478	523	500	451	260	66
La Safor	4.183	134	48	434	727	759	742	553	511	231	44
El Comtat	848	9	3	39	99	144	158	147	154	74	21
L'Alcoià	2.135	61	34	221	336	359	365	259	315	158	27
L'Alt Vinalopó	633	6	0	8	56	98	110	131	143	65	16
Vinalopó Mitjà	714	13	7	46	134	126	94	95	125	65	9
La Marina Alta	2.306	82	25	173	317	319	373	381	355	230	51
La Marina Baixa	615	53	6	69	113	75	75	79	78	55	12
L'Alacantí	2.826	211	110	522	616	388	315	275	250	118	21
El Baix Vinalopó	535	32	16	68	107	100	88	51	50	20	3
El Baix Segura	918	26	3	63	99	152	155	186	155	70	9
No hi consta	47	14	3	4	10	7	3	2	0	3	1

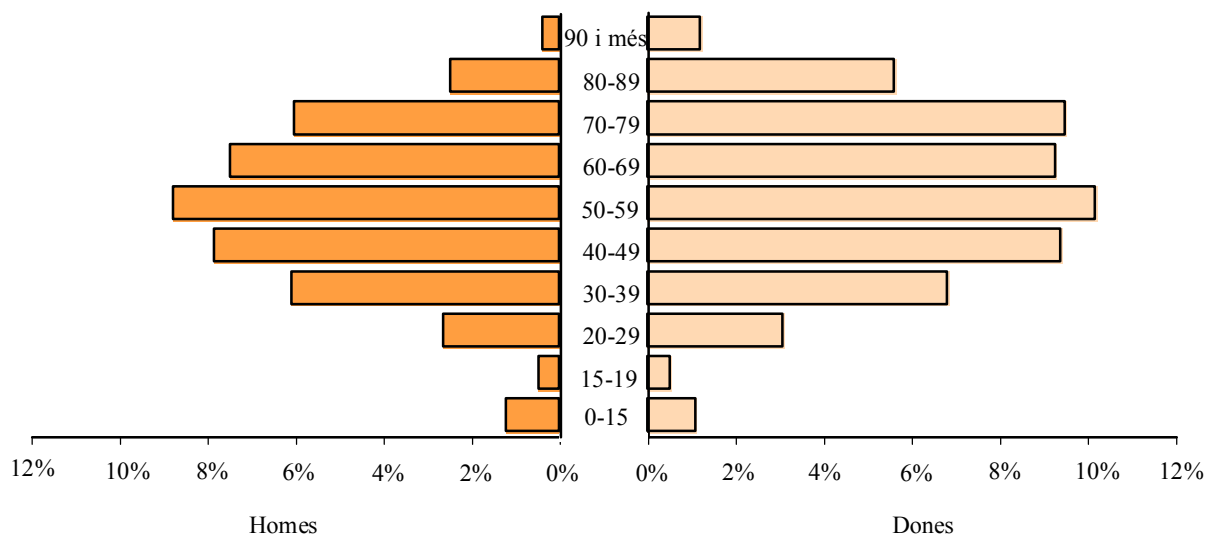
NASCUTS A LA RESTA DE L'HORTA



3.5 Població nascuda a la resta de la Comunitat segons la comarca de naixement i edat. Homes
 3.5 Población nacida en el resto de la Comunidad según la comarca de nacimiento y edad. Hombres

	Total	0-15	16-19	20-29	30-39	40-49	50-59	60-69	70-79	80-89	90 i més
Total	30.395	849	328	1.852	4.260	5.496	6.149	5.240	4.216	1.734	271
Els Ports	76	0	0	1	6	18	15	13	17	5	1
L'Alt Maestrat	77	0	0	0	2	18	17	20	14	6	0
El Baix Maestrat	282	9	2	21	60	33	41	49	44	21	2
L'Alcalatèn	66	1	1	1	1	16	12	16	13	5	0
La Plana Alta	1.206	91	43	172	288	181	151	118	117	39	6
La Plana Baixa	864	19	3	36	128	186	180	157	108	39	8
L'Alt Palància	1.600	7	7	66	166	299	371	278	270	123	13
L'Alt Millars	193	2	1	0	19	31	42	45	35	18	0
Racó d'Ademús	420	0	0	2	20	88	116	88	70	33	3
Els Serrans	2.338	16	6	25	204	482	536	474	378	194	23
El Camp del Túria	1.612	50	12	59	169	308	348	324	221	104	17
El Camp de Morvedre	1.188	86	31	51	228	251	180	134	179	42	6
La Plana d'Utiel-Requena	3.284	33	20	107	361	603	759	643	529	196	33
La Foia de Bunyol	962	18	7	28	91	215	192	177	171	53	10
La Vall d'Aiora	987	1	4	12	58	150	234	225	187	101	15
La Ribera Alta	3.533	81	26	220	515	620	796	630	431	177	37
La Ribera Baixa	1.305	29	7	85	211	251	278	216	160	55	13
La Canal de Navarrés	740	11	1	19	84	156	159	149	119	36	6
La Costera	1.512	53	13	84	217	242	328	260	205	96	14
La Vall d'Albaida	1.260	22	15	68	187	217	256	233	164	78	20
La Safor	1.737	66	25	216	333	309	325	248	155	54	6
El Comtat	385	2	2	16	50	71	83	65	68	25	3
L'Alcoià	925	31	14	107	173	160	152	118	117	48	5
L'Alt Vinalopó	266	2	0	2	25	43	54	62	54	19	5
Vinalopó Mitjà	316	6	4	24	58	62	43	46	48	22	3
La Marina Alta	955	45	8	63	147	137	185	168	129	60	13
La Marina Baixa	281	23	2	39	54	37	40	36	26	21	3
L'Alacantí	1.318	111	59	255	304	180	143	130	99	34	3
El Baix Vinalopó	260	14	11	32	53	51	39	29	19	11	1
El Baix Segura	429	15	2	40	43	80	73	87	69	18	2
No hi consta	18	5	2	1	5	1	1	2	0	1	0

NASCUTS A LA RESTA DE LA COMUNITAT

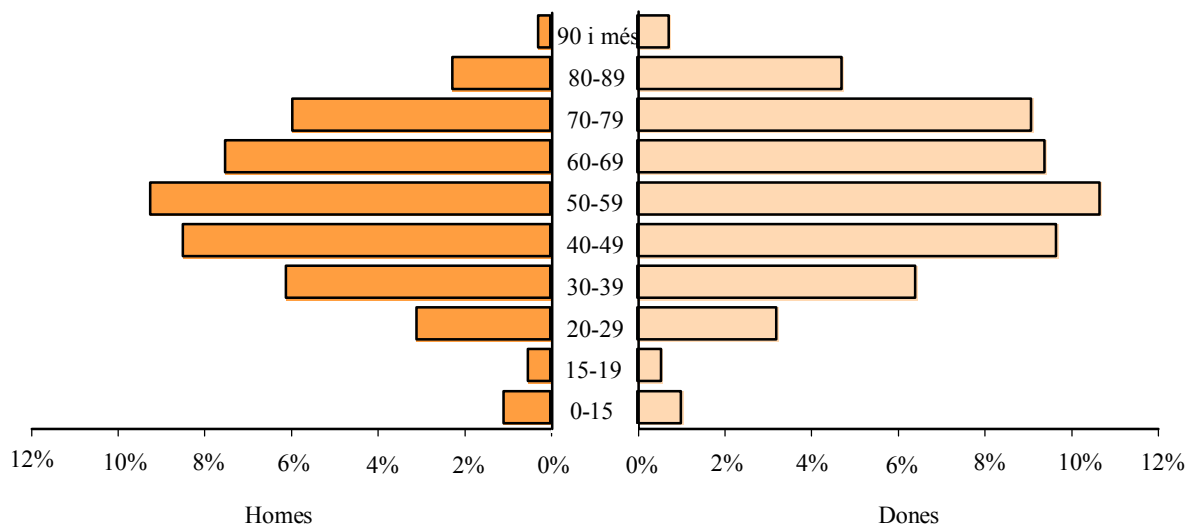


3.5 Població nascuda a la resta de la Comunitat segons la comarca de naixement i edat. Dones

3.5 Población nacida en el resto de la Comunidad según la comarca de nacimiento y edad. Mujeres

	Total	0-15	16-19	20-29	30-39	40-49	50-59	60-69	70-79	80-89	90 i més
Total	39.608	759	357	2.150	4.770	6.572	7.120	6.484	6.639	3.922	835
Els Ports	109	0	1	2	7	14	18	21	22	19	5
L'Alt Maestrat	100	1	0	0	2	15	22	27	14	16	3
El Baix Maestrat	392	12	2	28	65	61	52	57	75	35	5
L'Alcalatèn	86	2	0	1	4	13	19	22	11	10	4
La Plana Alta	1.617	76	45	250	313	233	191	185	188	117	19
La Plana Baixa	976	11	3	39	137	195	195	128	157	101	10
L'Alt Palància	2.055	12	8	67	197	331	408	320	389	266	57
L'Alt Millars	235	1	1	0	15	34	48	42	47	35	12
Racó d'Ademús	561	4	2	1	26	94	130	109	117	62	16
Els Serrans	2.940	8	11	23	206	517	590	580	541	372	92
El Camp del Túria	1.992	50	11	49	189	329	392	397	333	201	41
El Camp de Morvedre	1.627	63	40	88	226	320	267	187	319	94	23
La Plana d'Utiel-Requena	4.207	34	21	134	413	664	825	829	750	466	71
La Foia de Bunyol	1.393	10	14	33	143	240	210	271	282	162	28
La Vall d'Aiora	1.363	1	1	14	76	220	314	252	293	161	31
La Ribera Alta	4.773	63	40	255	598	798	946	828	720	439	86
La Ribera Baixa	1.839	30	10	100	225	333	339	319	266	173	44
La Canal de Navarrés	897	15	0	19	85	199	172	162	141	75	29
La Costera	1.938	34	9	114	250	305	375	313	335	160	43
La Vall d'Albaida	1.638	11	12	81	224	261	267	267	287	182	46
La Safor	2.446	68	23	218	394	450	417	305	356	177	38
El Comtat	463	7	1	23	49	73	75	82	86	49	18
L'Alcoià	1.210	30	20	114	163	199	213	141	198	110	22
L'Alt Vinalopó	367	4	0	6	31	55	56	69	89	46	11
Vinalopó Mitjà	398	7	3	22	76	64	51	49	77	43	6
La Marina Alta	1.351	37	17	110	170	182	188	213	226	170	38
La Marina Baixa	334	30	4	30	59	38	35	43	52	34	9
L'Alacantí	1.508	100	51	267	312	208	172	145	151	84	18
El Baix Vinalopó	275	18	5	36	54	49	49	22	31	9	2
El Baix Segura	489	11	1	23	56	72	82	99	86	52	7
No hi consta	29	9	1	3	5	6	2	0	0	2	1

NASCUTS A LA RESTA DE L'ESTAT



3.6 Població nascuda a la resta de l'Estat segons la comunitat de naixement i edat. Total

3.6 Población nacida en el resto del Estado según la comunidad de nacimiento y edad. Total

	Total	0-15	16-19	20-29	30-39	40-49	50-59	60-69	70-79	80-89	90 i més
Total	176.041	3.677	1.888	11.082	22.053	31.935	35.048	29.765	26.491	12.316	1.786
Andalusia	32.626	552	258	1.314	3.676	6.534	7.103	5.826	4.998	2.093	272
Aragó	16.033	234	111	683	1.500	2.510	3.028	2.761	3.131	1.778	297
Astúries	2.073	64	34	203	361	435	334	222	251	141	28
Balears	1.622	176	73	326	362	188	169	141	98	80	9
Canàries	1.173	122	48	208	224	191	169	92	71	39	9
Cantàbria	1.138	28	22	116	169	193	208	148	163	84	7
Castella la Manxa	62.588	453	307	2.031	5.845	11.898	14.217	12.425	10.331	4.457	624
Castella i Lleó	12.018	212	139	720	1.601	2.198	2.627	1.934	1.538	910	139
Catalunya	9.309	459	217	1.510	1.958	1.353	1.075	991	1.122	546	78
Extremadura	6.453	63	32	226	682	1.382	1.602	1.172	835	394	65
Galícia	3.716	108	41	331	482	624	829	599	416	246	40
Madrid	13.358	777	374	2.049	3.004	2.168	1.466	1.468	1.449	521	82
Múrcia	6.875	202	111	538	843	1.007	1.186	1.097	1.247	568	76
Navarra	1.117	54	19	124	191	137	157	158	151	116	10
País Basc	3.148	105	63	531	787	546	344	267	302	178	25
La Rioja	785	18	18	71	89	131	148	118	104	69	19
Ceuta i Melilla	2.009	50	21	101	279	440	386	346	284	96	6

3.6 Població nascuda a la resta de l'Estat segons la comunitat de naixement i edat. Homes

3.6 Población nacida en el resto del Estado según la comunidad de nacimiento y edad. Hombres

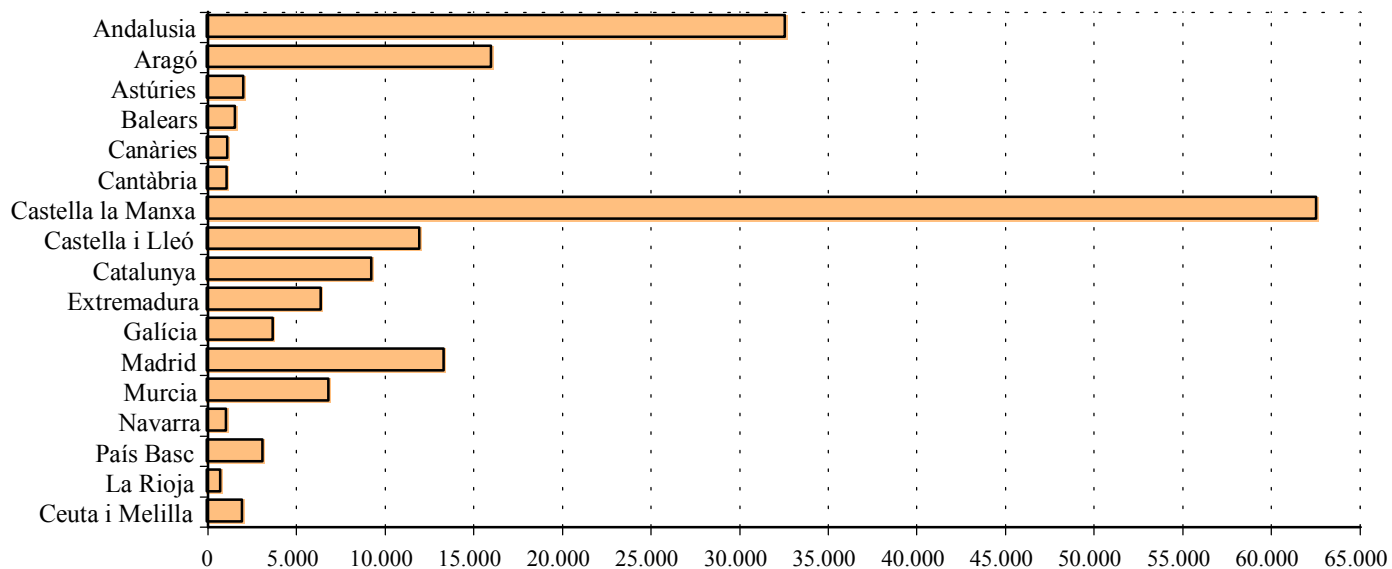
	Total	0-15	16-19	20-29	30-39	40-49	50-59	60-69	70-79	80-89	90 i més
Total	78.403	1.890	926	5.435	10.749	14.922	16.262	13.225	10.492	3.999	503
Andalusia	14.651	269	126	649	1.841	3.123	3.387	2.576	1.964	646	70
Aragó	6.695	114	53	302	706	1.135	1.367	1.191	1.210	536	81
Astúries	946	29	16	100	183	230	145	101	95	39	8
Balears	710	80	43	158	151	79	65	64	34	34	2
Canàries	539	72	21	104	108	84	76	32	28	12	2
Cantàbria	507	16	14	66	85	87	100	63	51	24	1
Castella la Manxa	27.724	256	150	941	2.738	5.531	6.700	5.579	4.155	1.485	189
Castella i Lleó	5.358	106	82	353	796	965	1.151	870	637	355	43
Catalunya	4.241	250	103	765	924	646	501	408	443	184	17
Extremadura	2.967	32	18	107	341	665	760	549	346	131	18
Galícia	1.658	51	18	171	259	264	361	254	175	95	10
Madrid	6.183	397	163	1.048	1.515	1.039	654	641	563	142	21
Múrcia	3.058	90	50	271	423	486	547	507	480	177	27
Navarra	458	26	9	56	89	55	57	75	46	44	1
País Basc	1.429	66	35	261	403	242	144	111	114	46	7
La Rioja	362	10	11	36	38	71	72	55	44	20	5
Ceuta i Melilla	917	26	14	47	149	220	175	149	107	29	1

3.6 Població nascuda a la resta de l'Estat segons la comunitat de naixement i edat. Dones

3.6 Población nacida en el resto del Estado según la comunidad de nacimiento y edad. Mujeres

	Total	0-15	16-19	20-29	30-39	40-49	50-59	60-69	70-79	80-89	90 i més
Total	97.638	1.787	962	5.647	11.304	17.013	18.786	16.540	15.999	8.317	1.283
Andalusia	17.975	283	132	665	1.835	3.411	3.716	3.250	3.034	1.447	202
Aragó	9.338	120	58	381	794	1.375	1.661	1.570	1.921	1.242	216
Astúries	1.127	35	18	103	178	205	189	121	156	102	20
Balears	912	96	30	168	211	109	104	77	64	46	7
Canàries	634	50	27	104	116	107	93	60	43	27	7
Cantàbria	631	12	8	50	84	106	108	85	112	60	6
Castella la Manxa	34.864	197	157	1.090	3.107	6.367	7.517	6.846	6.176	2.972	435
Castella i Lleó	6.660	106	57	367	805	1.233	1.476	1.064	901	555	96
Catalunya	5.068	209	114	745	1.034	707	574	583	679	362	61
Extremadura	3.486	31	14	119	341	717	842	623	489	263	47
Galícia	2.058	57	23	160	223	360	468	345	241	151	30
Madrid	7.175	380	211	1.001	1.489	1.129	812	827	886	379	61
Múrcia	3.817	112	61	267	420	521	639	590	767	391	49
Navarra	659	28	10	68	102	82	100	83	105	72	9
País Basc	1.719	39	28	270	384	304	200	156	188	132	18
La Rioja	423	8	7	35	51	60	76	63	60	49	14
Ceuta i Melilla	1.092	24	7	54	130	220	211	197	177	67	5

**NASCUTS A LA RESTA DE L'ESTAT SEGONS
LA COMUNITAT AUTÒNOMA DE NAIXEMENT**



3.7 Població nascuda a la resta de l'Estat segons la província de naixement i edat. Total

3.7 Población nacida en el resto del Estado según la provincia de nacimiento y edad. Total

	Total	0-15	16-19	20-29	30-39	40-49	50-59	60-69	70-79	80-89	90 i més
Total	176.041	3.677	1.888	11.082	22.053	31.935	35.048	29.765	26.491	12.316	1.786
Àlaba	376	13	2	58	73	62	49	37	38	36	8
Albacete	21.344	170	114	762	1.905	3.628	4.757	4.518	3.722	1.551	217
Almeria	1.951	49	18	81	172	259	366	372	401	201	32
Àvila	837	15	5	31	83	140	201	156	129	70	7
Badajoz	4.500	39	20	130	440	1.002	1.129	836	596	264	44
Balears	1.622	176	73	326	362	188	169	141	98	80	9
Barcelona	6.860	344	156	1.191	1.531	973	722	737	786	374	46
Burgos	1.643	22	14	122	213	267	329	286	227	143	20
Càceres	1.953	24	12	96	242	380	473	336	239	130	21
Cadís	2.748	81	46	175	423	631	533	356	335	144	24
Ciutat Reial	10.833	91	73	342	1.236	2.543	2.457	1.812	1.605	594	80
Còrdova	6.340	62	37	179	646	1.208	1.495	1.182	1.059	422	50
La Corunya	1.439	52	16	147	223	233	290	231	160	77	10
Conca	26.122	148	100	805	2.370	5.051	6.099	5.241	4.185	1.868	255
Girona	508	27	14	75	109	57	67	51	59	40	9
Granada	3.590	80	40	152	419	718	761	612	499	283	26
Guadalajara	2.061	22	8	23	98	295	415	439	446	268	47
Guipúscoa	1.042	32	22	155	255	196	121	94	97	61	9
Huelva	793	16	8	16	107	162	186	141	90	59	8
Osca	842	25	10	54	127	176	136	93	125	84	12
Jaén	10.585	72	40	285	1.055	2.306	2.452	2.043	1.665	580	87
Lleó	2.250	40	32	155	333	517	532	305	209	103	24
Lleida	640	25	15	61	94	134	103	61	91	49	7
La Rioja	785	18	18	71	89	131	148	118	104	69	19
Lugo	605	5	4	30	40	101	156	113	84	56	16
Madrid	13.358	777	374	2.049	3.004	2.168	1.466	1.468	1.449	521	82
Màlaga	2.786	73	26	193	291	408	562	496	494	215	28
Múrcia	6.875	202	111	538	843	1.007	1.186	1.097	1.247	568	76
Navarra	1.117	54	19	124	191	137	157	158	151	116	10
Orense	700	10	5	47	58	127	181	117	87	62	6
Astúries	2.073	64	34	203	361	435	334	222	251	141	28
Palència	779	10	7	32	89	138	180	128	120	68	7
Les Palmes	631	82	33	118	127	91	83	44	33	15	5
Pontevedra	972	41	16	107	161	163	202	138	85	51	8
Salamanca	1.836	37	23	115	296	372	381	261	205	136	10
Sta. Cruz de Tenerife	542	40	15	90	97	100	86	48	38	24	4
Cantàbria	1.138	28	22	116	169	193	208	148	163	84	7
Segòvia	776	19	9	29	113	118	174	139	104	54	17
Sevilla	3.833	119	43	233	563	842	748	624	455	189	17
Sòria	1.064	8	3	38	93	173	222	184	195	124	24
Tarragona	1.301	63	32	183	224	189	183	142	186	83	16
Terol	11.516	67	43	315	793	1.779	2.243	2.131	2.511	1.402	232
Toledo	2.228	22	12	99	236	381	489	415	373	176	25
Valladolid	1.560	50	31	160	233	227	298	216	201	120	24
Biscaia	1.730	60	39	318	459	288	174	136	167	81	8
Zamora	1.273	11	15	38	148	246	310	259	148	92	6
Saragossa	3.675	142	58	314	580	555	649	537	495	292	53
Ceuta	695	21	4	33	100	162	146	114	91	24	0
Melilla	1.314	29	17	68	179	278	240	232	193	72	6

3.7 Població nascuda a la resta de l'Estat segons la província de naixement i edat. Homes

3.7 Población nacida en el resto del Estado según la provincia de nacimiento y edad. Hombres

	Total	0-15	16-19	20-29	30-39	40-49	50-59	60-69	70-79	80-89	90 i més
Total	78.403	1.890	926	5.435	10.749	14.922	16.262	13.225	10.492	3.999	503
Àlaba	166	10	1	29	35	26	19	16	17	11	2
Albacete	9.396	98	62	355	889	1.677	2.305	1.986	1.480	472	72
Almeria	828	19	10	38	88	128	169	164	148	57	7
Àvila	354	9	4	15	40	51	79	72	58	25	1
Badajoz	2.051	21	11	69	209	478	545	389	238	79	12
Balears	710	80	43	158	151	79	65	64	34	34	2
Barcelona	3.181	189	77	615	736	472	328	295	318	141	10
Burgos	697	12	10	63	107	116	128	120	81	55	5
Càceres	916	11	7	38	132	187	215	160	108	52	6
Cadís	1.258	44	22	86	213	296	265	139	136	51	6
Ciutat Reial	4.920	55	36	173	595	1.218	1.162	847	622	194	18
Còrdova	2.851	27	22	81	316	574	703	543	452	118	15
La Corunya	673	23	5	76	124	102	127	102	77	35	2
Conca	11.495	81	42	350	1.097	2.318	2.818	2.353	1.693	668	75
Girona	212	11	6	33	50	24	27	21	26	13	1
Granada	1.656	38	21	78	204	349	383	279	201	95	8
Guadalajara	917	11	3	11	50	144	185	211	186	97	19
Guipúscoa	473	16	17	79	125	85	57	38	37	16	3
Huelva	351	5	2	9	61	81	87	64	26	14	2
Osca	333	9	7	24	62	82	56	32	36	21	4
Jaén	4.743	41	18	142	534	1.091	1.164	905	638	186	24
Lleó	1.014	19	14	75	161	230	241	140	79	43	12
Lleida	281	15	7	30	41	59	53	28	36	9	3
La Rioja	362	10	11	36	38	71	72	55	44	20	5
Lugo	266	1	1	18	23	43	72	48	34	22	4
Madrid	6.183	397	163	1.048	1.515	1.039	654	641	563	142	21
Màlaga	1.217	37	13	100	134	209	263	208	179	68	6
Múrcia	3.058	90	50	271	423	486	547	507	480	177	27
Navarra	458	26	9	56	89	55	57	75	46	44	1
Orense	296	7	3	23	34	47	82	45	38	15	2
Astúries	946	29	16	100	183	230	145	101	95	39	8
Palència	349	4	4	15	49	66	77	52	47	33	2
Les Palmes	279	49	13	57	55	37	35	16	12	5	0
Pontevedra	423	20	9	54	78	72	80	59	26	23	2
Salamanca	818	18	13	54	147	151	172	118	90	49	6
Sta. Cruz de Tenerife	260	23	8	47	53	47	41	16	16	7	2
Cantàbria	507	16	14	66	85	87	100	63	51	24	1
Segòvia	351	10	6	15	54	56	79	69	36	23	3
Sevilla	1.747	58	18	115	291	395	353	274	184	57	2
Sòria	502	6	3	21	50	84	105	94	89	44	6
Tarragona	567	35	13	87	97	91	93	64	63	21	3
Terol	4.793	32	19	140	380	804	1.015	939	976	420	68
Toledo	996	11	7	52	107	174	230	182	174	54	5
Valladolid	700	23	17	77	116	103	140	89	90	41	4
Biscaia	790	40	17	153	243	131	68	57	60	19	2
Zamora	573	5	11	18	72	108	130	116	67	42	4
Saragossa	1.569	73	27	138	264	249	296	220	198	95	9
Ceuta	324	9	2	18	54	84	69	51	30	7	0
Melilla	593	17	12	29	95	136	106	98	77	22	1

3.7 Població nascuda a la resta de l'Estat segons la província de naixement i edat. Dones

3.7 Población nacida en el resto del Estado según la provincia de nacimiento y edad. Mujeres

	Total	0-15	16-19	20-29	30-39	40-49	50-59	60-69	70-79	80-89	90 i més
Total	97.638	1.787	962	5.647	11.304	17.013	18.786	16.540	15.999	8.317	1.283
Àlaba	210	3	1	29	38	36	30	21	21	25	6
Albacete	11.948	72	52	407	1.016	1.951	2.452	2.532	2.242	1.079	145
Almeria	1.123	30	8	43	84	131	197	208	253	144	25
Àvila	483	6	1	16	43	89	122	84	71	45	6
Badajoz	2.449	18	9	61	231	524	584	447	358	185	32
Balears	912	96	30	168	211	109	104	77	64	46	7
Barcelona	3.679	155	79	576	795	501	394	442	468	233	36
Burgos	946	10	4	59	106	151	201	166	146	88	15
Càceres	1.037	13	5	58	110	193	258	176	131	78	15
Cadís	1.490	37	24	89	210	335	268	217	199	93	18
Ciutat Reial	5.913	36	37	169	641	1.325	1.295	965	983	400	62
Còrdova	3.489	35	15	98	330	634	792	639	607	304	35
La Corunya	766	29	11	71	99	131	163	129	83	42	8
Conca	14.627	67	58	455	1.273	2.733	3.281	2.888	2.492	1.200	180
Girona	296	16	8	42	59	33	40	30	33	27	8
Granada	1.934	42	19	74	215	369	378	333	298	188	18
Guadalajara	1.144	11	5	12	48	151	230	228	260	171	28
Guipúscoa	569	16	5	76	130	111	64	56	60	45	6
Huelva	442	11	6	7	46	81	99	77	64	45	6
Oscà	509	16	3	30	65	94	80	61	89	63	8
Jaén	5.842	31	22	143	521	1.215	1.288	1.138	1.027	394	63
Lleó	1.236	21	18	80	172	287	291	165	130	60	12
Lleida	359	10	8	31	53	75	50	33	55	40	4
La Rioja	423	8	7	35	51	60	76	63	60	49	14
Lugo	339	4	3	12	17	58	84	65	50	34	12
Madrid	7.175	380	211	1.001	1.489	1.129	812	827	886	379	61
Màlaga	1.569	36	13	93	157	199	299	288	315	147	22
Múrcia	3.817	112	61	267	420	521	639	590	767	391	49
Navarra	659	28	10	68	102	82	100	83	105	72	9
Orense	404	3	2	24	24	80	99	72	49	47	4
Astúries	1.127	35	18	103	178	205	189	121	156	102	20
Palència	430	6	3	17	40	72	103	76	73	35	5
Les Palmes	352	33	20	61	72	54	48	28	21	10	5
Pontevedra	549	21	7	53	83	91	122	79	59	28	6
Salamanca	1.018	19	10	61	149	221	209	143	115	87	4
Sta. Cruz de Tenerife	282	17	7	43	44	53	45	32	22	17	2
Cantàbria	631	12	8	50	84	106	108	85	112	60	6
Segòvia	425	9	3	14	59	62	95	70	68	31	14
Sevilla	2.086	61	25	118	272	447	395	350	271	132	15
Sòria	562	2	0	17	43	89	117	90	106	80	18
Tarragona	734	28	19	96	127	98	90	78	123	62	13
Terol	6.723	35	24	175	413	975	1.228	1.192	1.535	982	164
Toledo	1.232	11	5	47	129	207	259	233	199	122	20
Valladolid	860	27	14	83	117	124	158	127	111	79	20
Biscaia	940	20	22	165	216	157	106	79	107	62	6
Zamora	700	6	4	20	76	138	180	143	81	50	2
Saragossa	2.106	69	31	176	316	306	353	317	297	197	44
Ceuta	371	12	2	15	46	78	77	63	61	17	0
Melilla	721	12	5	39	84	142	134	134	116	50	5

3.8 Població nascuda a l'estranger segons el país de naixement i edat. Total

3.8 Población nacida en el extranjero según el país de nacimiento y edad. Total

	Total	0-15	16-19	20-29	30-39	40-49	50-59	60-69	70-79	80-89	90 i més
Total	72.153	8.188	2.586	19.634	22.283	11.156	4.540	1.903	1.256	517	90
EUROPA											
Bèlgica	418	27	10	100	180	47	19	14	12	8	1
Bulgària	1.517	170	51	530	396	245	105	13	6	1	0
França	5.030	149	87	732	2.411	768	232	176	331	137	7
Irlanda	113	4	1	29	44	18	11	3	2	1	0
Itàlia	929	101	13	177	292	138	83	77	37	10	1
Països Baixos	346	31	6	77	163	29	26	7	4	3	0
Polònia	266	28	7	86	63	52	23	4	0	3	0
Portugal	485	38	13	89	87	103	81	36	27	8	3
Regne Unit	1.088	67	18	202	472	173	81	47	17	9	2
Alemanya	1.994	111	36	387	1.005	199	101	108	24	12	11
Romania	2.015	274	106	821	497	248	61	6	2	0	0
Suïssa	759	52	18	167	453	38	13	10	4	3	1
Ucraïna	1.390	161	40	371	420	301	86	10	1	0	0
Armènia	452	69	24	93	136	86	31	10	2	1	0
Rússia	459	81	22	131	122	57	33	7	4	2	0
Altres	1.016	95	37	320	288	134	77	41	11	11	2
AFRICA											
Algèria	1.574	53	21	377	685	205	82	52	63	31	5
Camerun	124	10	5	46	48	8	5	2	0	0	0
Ghana	232	1	6	101	95	22	6	0	1	0	0
Guinea	264	41	20	67	87	22	18	4	4	1	0
Guin. Equatorial	1.183	152	71	260	359	171	95	53	16	3	3
Libèria	145	1	1	54	76	12	1	0	0	0	0
El Marroc	3.878	96	80	911	900	767	497	337	234	52	4
Nigèria	1.139	26	23	673	356	56	4	0	1	0	0
Senegal	716	7	13	107	224	266	82	11	3	0	3
Serra Lleona	119	1	3	69	31	11	4	0	0	0	0
Altres	773	56	21	197	311	130	37	12	6	3	0
AMERICA DEL NORD											
Estats Units	512	104	32	85	115	77	50	19	12	14	4
Mèxic	557	85	19	134	153	90	32	20	11	11	2
Altres	94	8	2	17	48	8	5	2	3	1	0
AMERICA CENTRAL											
Cuba	1.226	88	30	201	404	180	124	78	77	36	8
Rep. Dominicana	462	60	29	106	102	116	32	10	5	1	1
Altres	435	69	19	100	87	73	51	23	8	1	4
AMERICA DEL SUD											
Argentina	4.918	657	204	1.291	1.094	787	505	176	118	73	13
Bolívia	1.426	166	51	485	393	232	76	13	6	4	0
Brasil	1.238	108	64	331	378	262	39	23	22	10	1
Colòmbia	8.944	1.306	366	2.672	2.578	1.417	429	126	34	15	1
Xile	566	48	16	105	163	115	69	27	13	8	2
Equador	15.104	2.768	751	5.039	4.027	1.885	500	104	25	5	0
Perú	862	73	20	180	240	163	106	53	17	9	1
Uruguai	1.089	161	42	237	276	208	86	39	32	6	2
Veneçuela	1.202	204	56	217	326	302	68	17	7	4	1
Altres	87	2	4	14	26	20	17	3	0	1	0
ASIA											
Xina	1.944	198	67	502	640	356	119	36	22	2	2
Filipines	186	1	5	29	33	64	29	12	8	5	0
Índia	319	17	4	95	111	57	22	11	2	0	0
Iran	104	7	2	9	20	43	7	8	4	3	1
Japó	127	24	3	17	49	20	10	4	0	0	0
Jordània	135	7	4	25	16	14	61	5	3	0	0
El Líban	182	19	0	33	59	27	32	8	4	0	0
Pakistan	1.037	25	10	363	425	166	33	11	1	2	1
Síria	344	27	4	53	87	62	83	16	6	3	3
Altres	467	38	24	93	156	81	51	16	4	4	0
OCEANIA											
	77	16	4	17	29	8	2	1	0	0	0
ALTES											
	85	0	1	10	47	17	8	2	0	0	0

3.8 Població nascuda a l'estranger segons el país de naixement i edat. Homes

3.8 Población nacida en el extranjero según el país de nacimiento y edad. Hombres

	Total	0-15	16-19	20-29	30-39	40-49	50-59	60-69	70-79	80-89	90 i més
Total	37.600	4.045	1.250	10.304	12.503	5.805	2.176	848	483	155	31
EUROPA											
Bèlgica	206	9	5	49	99	25	5	7	6	1	0
Bulgària	853	85	20	320	229	136	55	5	3	0	0
França	2.307	76	43	354	1.185	346	71	78	113	40	1
Irlanda	62	2	0	19	26	9	2	2	1	1	0
Itàlia	644	47	7	121	224	106	61	57	18	3	0
Països Baixos	177	12	3	40	93	17	7	2	2	1	0
Polònia	132	18	4	35	34	30	8	2	0	1	0
Portugal	240	15	2	49	56	44	39	19	15	0	1
Regne Unit	577	42	7	88	268	96	36	23	13	3	1
Alemanya	979	51	11	185	522	108	45	43	10	1	3
Romania	1.194	144	46	497	322	147	35	3	0	0	0
Suïssa	378	33	11	84	222	16	4	3	3	2	0
Ucraïna	705	92	23	204	229	125	30	2	0	0	0
Armènia	261	39	17	49	89	48	15	3	1	0	0
Rússia	163	37	15	32	44	22	10	1	1	1	0
Altres	486	41	13	137	155	75	32	25	4	3	1
AFRICA											
Algèria	1.235	29	13	315	627	143	40	24	28	14	2
Camerun	82	3	4	28	37	7	2	1	0	0	0
Ghana	207	0	6	92	85	19	4	0	1	0	0
Guinea	118	20	4	25	47	12	8	1	1	0	0
Guin. Equatorial	459	68	24	88	131	85	38	20	3	2	0
Libèria	125	1	0	43	68	12	1	0	0	0	0
El Marroc	2.208	45	43	640	601	383	241	140	97	17	1
Nigèria	763	16	15	377	307	44	3	0	1	0	0
Senegal	672	4	13	98	202	260	79	11	3	0	2
Serra Lleona	80	1	3	35	28	10	3	0	0	0	0
Altres	553	27	6	131	247	104	25	8	4	1	0
AMERICA DEL NORD											
Estats Units	256	61	20	38	54	36	23	12	6	4	2
Mèxic	258	42	12	57	76	41	12	9	3	5	1
Altres	41	5	1	9	17	5	1	0	2	1	0
AMERICA CENTRAL											
Cuba	595	45	16	89	224	93	49	33	31	10	5
Rep. Dominicana	146	21	15	45	27	26	11	0	1	0	0
Altres	182	33	8	44	38	16	29	10	3	0	1
AMERICA DEL SUD											
Argentina	2.562	339	120	710	602	400	244	79	48	18	2
Bolívia	610	78	15	206	183	99	25	4	0	0	0
Brasil	423	58	30	104	107	98	12	10	2	2	0
Colòmbia	4.011	625	178	1.163	1.227	613	151	41	9	4	0
Xile	262	21	8	46	85	55	28	13	3	2	1
Equador	7.456	1.387	337	2.457	2.091	917	218	40	8	1	0
Perú	396	35	7	73	108	96	47	26	2	1	1
Uruguai	583	86	23	121	170	110	43	17	11	2	0
Veneçuela	562	109	30	109	141	135	35	0	2	1	0
Altres	35	0	2	3	7	13	8	2	0	0	0
ASIA											
Xina	1.081	63	35	284	372	225	69	18	12	1	2
Filipines	60	0	2	14	13	15	9	4	0	3	0
Índia	259	5	4	89	95	43	15	8	0	0	0
Iran	59	2	1	5	9	28	7	4	1	2	0
Japó	52	8	3	4	16	14	6	1	0	0	0
Jordània	100	2	2	15	12	8	56	4	1	0	0
El Líban	129	12	0	18	44	19	26	6	4	0	0
Pakistan	980	12	7	352	410	160	30	6	0	2	1
Síria	250	12	1	38	61	46	75	10	3	1	3
Altres	289	18	11	60	94	51	39	9	3	4	0
OCEANIA											
	47	9	3	8	17	8	1	1	0	0	0
ALTRES											
	50	0	1	8	26	6	8	1	0	0	0

3.8 Població nascuda a l'estranger segons el país de naixement i edat. Dones

3.8 Población nacida en el extranjero según el país de nacimiento y edad. Mujeres

	Total	0-15	16-19	20-29	30-39	40-49	50-59	60-69	70-79	80-89	90 i més
Total	34.553	4.143	1.336	9.330	9.780	5.351	2.364	1.055	773	362	59
EUROPA											
Bèlgica	212	18	5	51	81	22	14	7	6	7	1
Bulgària	664	85	31	210	167	109	50	8	3	1	0
França	2.723	73	44	378	1.226	422	161	98	218	97	6
Irlanda	51	2	1	10	18	9	9	1	1	0	0
Itàlia	285	54	6	56	68	32	22	20	19	7	1
Països Baixos	169	19	3	37	70	12	19	5	2	2	0
Polònia	134	10	3	51	29	22	15	2	0	2	0
Portugal	245	23	11	40	31	59	42	17	12	8	2
Regne Unit	511	25	11	114	204	77	45	24	4	6	1
Alemanya	1.015	60	25	202	483	91	56	65	14	11	8
Rumania	821	130	60	324	175	101	26	3	2	0	0
Suïssa	381	19	7	83	231	22	9	7	1	1	1
Ucraïna	685	69	17	167	191	176	56	8	1	0	0
Armènia	191	30	7	44	47	38	16	7	1	1	0
Rússia	296	44	7	99	78	35	23	6	3	1	0
Altres	530	54	24	183	133	59	45	16	7	8	1
AFRICA											
Algèria	339	24	8	62	58	62	42	28	35	17	3
Camerun	42	7	1	18	11	1	3	1	0	0	0
Ghana	25	1	0	9	10	3	2	0	0	0	0
Guinea	146	21	16	42	40	10	10	3	3	1	0
Guin. Equatorial	724	84	47	172	228	86	57	33	13	1	3
Libèria	20	0	1	11	8	0	0	0	0	0	0
El Marroc	1.670	51	37	271	299	384	256	197	137	35	3
Nigèria	376	10	8	296	49	12	1	0	0	0	0
Senegal	44	3	0	9	22	6	3	0	0	0	1
Serra Lleona	39	0	0	34	3	1	1	0	0	0	0
Altres	220	29	15	66	64	26	12	4	2	2	0
AMERICA DEL NORD											
Estats Units	256	43	12	47	61	41	27	7	6	10	2
Mèxic	299	43	7	77	77	49	20	11	8	6	1
Altres	53	3	1	8	31	3	4	2	1	0	0
AMERICA CENTRAL											
Cuba	631	43	14	112	180	87	75	45	46	26	3
Rep. Dominicana	316	39	14	61	75	90	21	10	4	1	1
Altres	253	36	11	56	49	57	22	13	5	1	3
AMERICA DEL SUD											
Argentina	2.356	318	84	581	492	387	261	97	70	55	11
Bolívia	816	88	36	279	210	133	51	9	6	4	0
Brasil	815	50	34	227	271	164	27	13	20	8	1
Colòmbia	4.933	681	188	1.509	1.351	804	278	85	25	11	1
Xile	304	27	8	59	78	60	41	14	10	6	1
Equador	7.648	1.381	414	2.582	1.936	968	282	64	17	4	0
Perú	466	38	13	107	132	67	59	27	15	8	0
Uruguai	506	75	19	116	106	98	43	22	21	4	2
Veneçuela	640	95	26	108	185	167	33	17	5	3	1
Altres	52	2	2	11	19	7	9	1	0	1	0
ASIA											
Xina	863	135	32	218	268	131	50	18	10	1	0
Filipines	126	1	3	15	20	49	20	8	8	2	0
Índia	60	12	0	6	16	14	7	3	2	0	0
Iran	45	5	1	4	11	15	0	4	3	1	1
Japó	75	16	0	13	33	6	4	3	0	0	0
Jordània	35	5	2	10	4	6	5	1	2	0	0
El Líban	53	7	0	15	15	8	6	2	0	0	0
Pakistan	57	13	3	11	15	6	3	5	1	0	0
Síria	94	15	3	15	26	16	8	6	3	2	0
Altres	178	20	13	33	62	30	12	7	1	0	0
OCEANIA											
	30	7	1	9	12	0	1	0	0	0	0
ALTRES											
	35	0	0	2	21	11	0	1	0	0	0

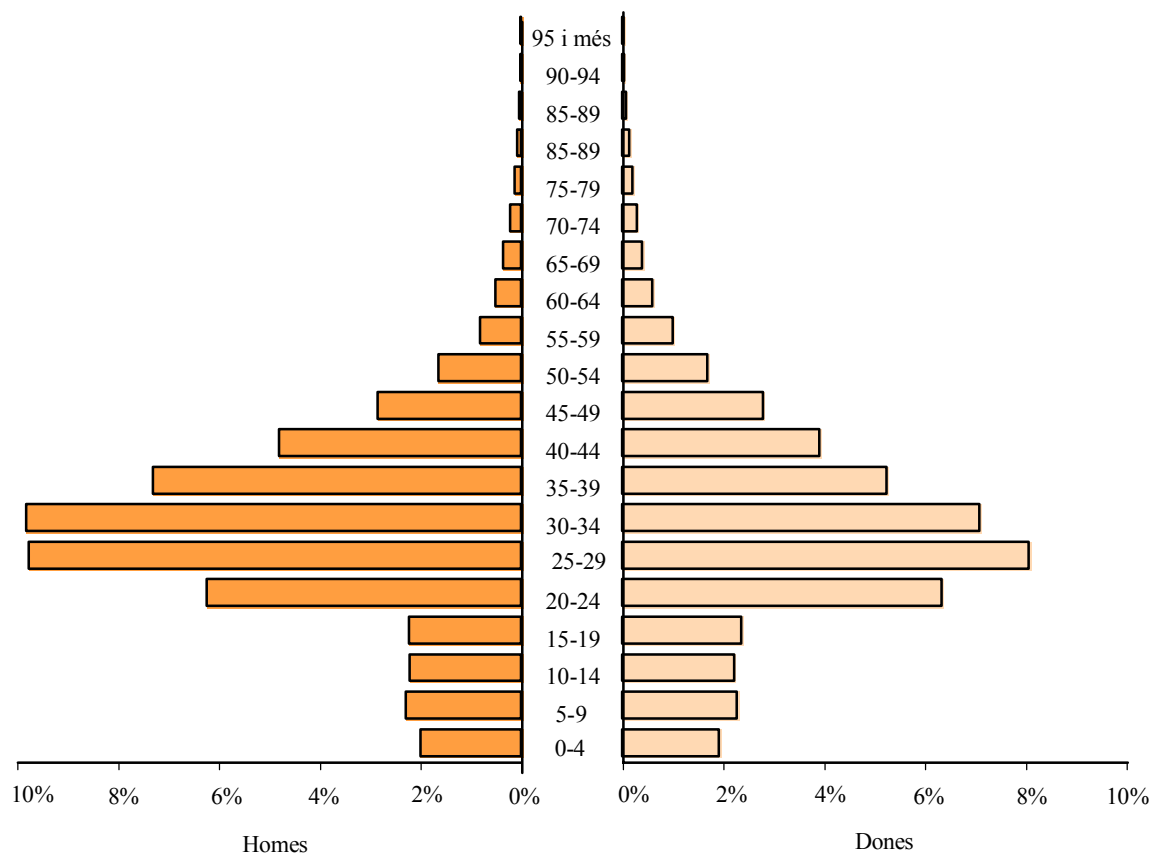
3.9 Estrangers segons edat i sexe en grups d'un any.
 3.9 Extranjeros según edad y sexo en grupos de un año.

	Total	Homes	Dones		Total	Homes	Dones
Total	58.805	31.337	27.468	49	518	254	264
0	467	241	226	50	449	219	230
1	432	221	211	51	430	213	217
2	436	218	218	52	430	222	208
3	478	245	233	53	339	171	168
4	489	244	245	54	312	141	171
5	486	229	257	55	285	130	155
6	577	295	282	56	217	87	130
7	555	281	274	57	217	105	112
8	522	268	254	58	166	72	94
9	544	270	274	59	180	83	97
10	516	260	256	60	152	77	75
11	526	264	262	61	149	64	85
12	540	278	262	62	125	57	68
13	542	249	293	63	120	50	70
14	483	250	233	64	104	51	53
15	453	222	231	65	113	63	50
16	480	236	244	66	101	47	54
17	450	239	211	67	88	36	52
18	588	280	308	68	78	36	42
19	730	330	400	69	66	30	36
20	1.033	491	542	70	63	32	31
21	1.268	622	646	71	59	28	31
22	1.497	717	780	72	61	28	33
23	1.733	910	823	73	60	22	38
24	1.861	925	936	74	56	18	38
25	2.041	1.079	962	75	50	21	29
26	2.048	1.062	986	76	46	15	31
27	2.148	1.163	985	77	36	17	19
28	2.140	1.208	932	78	34	10	24
29	2.109	1.231	878	79	30	11	19
30	2.056	1.168	888	80	32	12	20
31	2.041	1.157	884	81	28	11	17
32	1.983	1.185	798	82	38	11	27
33	1.997	1.179	818	83	22	8	14
34	1.860	1.084	776	84	16	7	9
35	1.630	956	674	85	16	7	9
36	1.608	942	666	86	17	5	12
37	1.485	876	609	87	12	5	7
38	1.370	777	593	88	9	2	7
39	1.284	742	542	89	12	3	9
40	1.201	657	544	90	13	1	12
41	1.065	603	462	91	8	3	5
42	1.016	541	475	92	4	3	1
43	946	534	412	93	2	2	0
44	899	489	410	95	7	3	4
45	826	431	395	96	2	0	2
46	726	376	350	97	4	0	4
47	648	335	313	99	1	0	1
48	595	275	320	100 i més	20	9	11

3.10 Estrangers segons edat i sexe en grups de cinc anys.
 3.10 Extranjeros según edad y sexo en grupos de cinco años.

	Total	%	Homes	%	Dones	%
Total	58.805	100,0%	31.337	53,3%	27.468	46,7%
0- 4	2.302	3,9%	1.169	2,0%	1.133	1,9%
5-9	2.684	4,6%	1.343	2,3%	1.341	2,3%
10-14	2.607	4,4%	1.301	2,2%	1.306	2,2%
15-19	2.701	4,6%	1.307	2,2%	1.394	2,4%
20-24	7.392	12,6%	3.665	6,2%	3.727	6,3%
25-29	10.486	17,8%	5.743	9,8%	4.743	8,1%
30-34	9.937	16,9%	5.773	9,8%	4.164	7,1%
35-39	7.377	12,5%	4.293	7,3%	3.084	5,2%
40-44	5.127	8,7%	2.824	4,8%	2.303	3,9%
45-49	3.313	5,6%	1.671	2,8%	1.642	2,8%
50-54	1.960	3,3%	966	1,6%	994	1,7%
55-59	1.065	1,8%	477	0,8%	588	1,0%
60-64	650	1,1%	299	0,5%	351	0,6%
65-69	446	0,8%	212	0,4%	234	0,4%
70-74	299	0,5%	128	0,2%	171	0,3%
75-79	196	0,3%	74	0,1%	122	0,2%
80-84	136	0,2%	49	0,1%	87	0,1%
85-89	66	0,1%	22	0,0%	44	0,1%
90-94	34	0,1%	12	0,0%	22	0,0%
95 i més	27	0,0%	9	0,0%	18	0,0%

ESTRANGERS SEGONS EDAT I SEXE



3.13 Estrangers segons nacionalitat i edat.

3.13 Extranjeros según nacionalidad y edad.

	Total	0-15	16-19	20-29	30-39	40-49	50-59	60-69	70-79	80-89	90 i més
Total	58.805	8.046	2.248	17.878	17.314	8.440	3.025	1.096	495	202	61
U.E. (15)	5.914	468	135	1.403	1.749	915	585	345	195	96	23
Itàlia	1.760	196	52	438	515	258	157	83	47	13	1
França	1.391	81	35	348	366	208	128	98	73	46	8
Regne Unit	811	53	9	162	294	143	78	34	18	16	4
Alemanya	805	56	14	151	252	120	94	83	22	5	8
Portugal	412	47	15	92	92	79	54	15	11	5	2
Països Baixos	198	8	4	41	68	34	26	8	8	1	0
Bèlgica	178	10	3	58	48	20	16	6	12	5	0
Irlanda	108	2	1	31	49	17	3	3	1	1	0
Altres	251	15	2	82	65	36	29	15	3	4	0
RESTA D'EUROPA	6.666	771	275	2.248	1.825	1.073	373	65	24	9	3
Romania	1.959	228	106	817	494	246	60	6	2	0	0
Bulgària	1.502	163	51	529	395	243	104	11	6	0	0
Ucrània	1.371	139	41	367	422	303	87	10	1	1	0
Armènia	461	79	24	92	135	85	32	10	3	1	0
Rússia	428	69	19	131	121	51	26	6	4	1	0
Polònia	254	30	8	85	61	46	19	2	0	2	1
Altres	691	63	26	227	197	99	45	20	8	4	2
ÀFRICA	7.867	635	254	2.786	2.850	942	239	112	33	7	9
El Marroc	2.201	148	82	881	733	233	73	40	8	1	2
Argèlia	1.332	88	20	372	671	135	23	14	8	1	0
Nigèria	1.162	58	23	668	354	56	3	0	0	0	0
Guinea Equatorial	907	186	64	238	259	84	26	38	7	3	2
Senegal	699	18	13	99	217	262	72	11	3	0	4
Guinea	271	45	21	73	93	18	10	5	4	1	1
Ghana	230	3	6	102	94	20	4	0	1	0	0
Libèria	146	2	1	56	74	11	2	0	0	0	0
Serra Lleona	119	3	3	70	31	9	3	0	0	0	0
Camerun	116	9	5	44	45	7	4	2	0	0	0
Altres	684	75	16	183	279	107	19	2	2	1	0
AMÈRICA DEL NORD	833	106	22	185	246	122	65	39	28	17	3
Mèxic	400	63	10	116	130	52	14	7	5	3	0
Estats Units	383	40	12	61	96	61	45	30	22	13	3
Altres	50	3	0	8	20	9	6	2	1	1	0
AMÈRICA CENTRAL	1.510	153	49	341	525	248	115	41	23	9	6
Cuba	924	80	20	182	378	125	83	27	17	8	4
República Dominicana	339	43	22	85	83	82	15	6	2	0	1
Altres	247	30	7	74	64	41	17	8	4	1	1
AMÈRICA DEL SUD	31.479	5.470	1.381	9.706	8.563	4.343	1.400	398	156	52	10
Equador	15.395	3.098	747	5.027	4.015	1.879	496	104	24	5	0
Colòmbia	8.584	1.291	340	2.603	2.508	1.329	370	102	31	9	1
Argentina	2.934	476	109	814	691	412	267	88	56	17	4
Bolívia	1.391	174	49	474	389	223	65	10	5	2	0
Brasil	837	96	47	265	271	110	31	13	2	2	0
Uruguai	675	100	31	149	182	122	46	25	16	2	2
Perú	630	70	19	142	193	103	53	30	12	7	1
Veneçuela	609	122	23	134	168	91	43	18	5	4	1
Xile	369	42	14	90	122	63	21	7	5	4	1
Altres	55	1	2	8	24	11	8	1	0	0	0
ÀSIA	4.478	438	130	1.196	1.534	786	243	96	36	12	7
Xina	1.980	251	71	501	641	354	110	30	18	2	2
Pakistan	1.025	31	10	363	424	163	29	3	0	1	1
Índia	344	25	12	107	113	55	12	16	3	1	0
Síria	227	28	4	50	73	36	16	8	6	3	3
El Líban	150	18	2	31	50	20	20	6	3	0	0
Filipines	133	7	5	21	29	49	13	6	3	0	0
Japó	110	17	2	16	44	19	8	4	0	0	0
Altres	509	61	24	107	160	90	35	23	3	5	1
OCEANIA	27	0	1	4	12	6	4	0	0	0	0
APÀTRIDES	31	5	1	9	10	5	1	0	0	0	0

3.11 Estrangers segons nacionalitat i edat. Homes
3.11 Extranjeros según nacionalidad y edad. Hombres

	Total	0-15	16-19	20-29	30-39	40-49	50-59	60-69	70-79	80-89	90 i més
Total	31.337	4.035	1.085	9.408	10.066	4.495	1.443	511	202	71	21
U.E. (15)	3.265	238	65	737	1.088	499	302	202	94	34	6
Itàlia	1.129	102	28	283	365	178	93	51	26	3	0
França	650	44	16	166	187	80	59	50	27	19	2
Regne Unit	458	33	2	67	194	81	41	21	11	7	1
Alemanya	414	23	8	63	149	60	46	51	11	1	2
Portugal	218	21	5	52	57	36	29	9	8	0	1
Països Baixos	110	3	2	22	43	20	11	4	4	1	0
Bèlgica	88	6	2	26	28	11	5	4	5	1	0
Irlanda	66	1	0	19	30	10	2	2	1	1	0
Altres	132	5	2	39	35	23	16	10	1	1	0
RESTA D'EUROPA	3.582	401	136	1.222	1.054	558	170	27	10	3	1
Romania	1.161	119	46	496	317	146	34	3	0	0	0
Bulgària	846	83	20	318	228	136	55	3	3	0	0
Ucrània	693	77	24	201	233	125	30	2	0	1	0
Armènia	265	44	17	49	88	47	15	3	2	0	0
Rússia	145	32	12	31	41	20	7	1	1	0	0
Polònia	127	18	5	35	32	28	6	1	0	1	1
Altres	345	28	12	92	115	56	23	14	4	1	0
ÀFRICA	5.462	319	128	1.837	2.212	727	167	48	17	4	3
El Marroc	1.450	73	45	625	506	134	46	15	4	1	1
Argèlia	1.141	53	12	312	621	110	19	7	6	1	0
Nigèria	771	32	15	374	304	44	2	0	0	0	0
Guinea Equatorial	331	79	21	80	91	40	6	11	1	2	0
Senegal	655	12	13	91	196	257	70	11	3	0	2
Guinea	119	20	6	27	50	10	3	2	1	0	0
Ghana	204	2	6	92	84	17	2	0	1	0	0
Libèria	127	2	0	44	69	11	1	0	0	0	0
Serra Lleona	79	1	3	36	28	8	3	0	0	0	0
Camerun	77	4	4	27	34	6	1	1	0	0	0
Altres	508	41	3	129	229	90	14	1	1	0	0
AMÈRICA DEL NORD	410	60	10	79	127	56	30	25	13	9	1
Mèxic	184	32	5	47	65	25	4	4	1	1	0
Estats Units	196	26	5	27	50	24	24	21	11	7	1
Altres	30	2	0	5	12	7	2	0	1	1	0
AMÈRICA CENTRAL	658	70	25	142	261	85	49	14	8	2	2
Cuba	463	42	10	76	210	66	35	12	8	2	2
República Dominicana	103	16	12	34	24	13	4	0	0	0	0
Altres	92	12	3	32	27	6	10	2	0	0	0
AMÈRICA DEL SUD	14.890	2.716	650	4.512	4.216	2.025	568	145	45	11	2
Equador	7.600	1.553	335	2.449	2.089	912	214	40	7	1	0
Colòmbia	3.856	624	171	1.131	1.191	569	131	30	8	1	0
Argentina	1.497	238	63	419	361	217	131	39	23	5	1
Bolívia	596	82	14	204	180	94	20	2	0	0	0
Brasil	243	55	20	72	52	31	7	6	0	0	0
Uruguai	365	51	17	80	112	67	20	12	5	1	0
Perú	262	28	8	51	85	59	17	11	1	1	1
Veneçuela	286	65	15	66	74	41	18	5	1	1	0
Xile	166	20	6	38	65	30	6	0	0	1	0
Altres	19	0	1	2	7	5	4	0	0	0	0
ÀSIA	3.027	229	69	868	1.091	537	154	50	15	8	6
Xina	1.143	138	35	284	373	224	63	15	8	1	2
Pakistan	974	17	7	351	409	158	27	3	0	1	1
Índia	267	11	10	98	96	37	6	8	0	1	0
Síria	147	16	0	33	50	27	10	4	3	1	3
El Líban	98	11	1	17	37	12	13	4	3	0	0
Filipines	41	1	2	9	12	11	4	2	0	0	0
Japó	44	6	2	4	13	13	5	1	0	0	0
Altres	313	29	12	72	101	55	26	13	1	4	0
OCEANIA	19	0	1	2	9	5	2	0	0	0	0
APÀTRIDES	24	2	1	9	8	3	1	0	0	0	0

3.11 Estrangers segons nacionalitat i edat. Dones

3.11 Extranjeros según nacionalidad y edad. Dones

	Total	0-15	16-19	20-29	30-39	40-49	50-59	60-69	70-79	80-89	90 i més
Total	27.468	4.011	1.163	8.470	7.248	3.945	1.582	585	293	131	40
U.E. (15)	2.649	230	70	666	661	416	283	143	101	62	17
Itàlia	631	94	24	155	150	80	64	32	21	10	1
França	741	37	19	182	179	128	69	48	46	27	6
Regne Unit	353	20	7	95	100	62	37	13	7	9	3
Alemanya	391	33	6	88	103	60	48	32	11	4	6
Portugal	194	26	10	40	35	43	25	6	3	5	1
Països Baixos	88	5	2	19	25	14	15	4	4	0	0
Bèlgica	90	4	1	32	20	9	11	2	7	4	0
Irlanda	42	1	1	12	19	7	1	1	0	0	0
Altres	119	10	0	43	30	13	13	5	2	3	0
RESTA D'EUROPA	3.084	370	139	1.026	771	515	203	38	14	6	2
Romania	798	109	60	321	177	100	26	3	2	0	0
Bulgària	656	80	31	211	167	107	49	8	3	0	0
Ucrània	678	62	17	166	189	178	57	8	1	0	0
Armènia	196	35	7	43	47	38	17	7	1	1	0
Rússia	283	37	7	100	80	31	19	5	3	1	0
Polònia	127	12	3	50	29	18	13	1	0	1	0
Altres	346	35	14	135	82	43	22	6	4	3	2
ÀFRICA	2.405	316	126	949	638	215	72	64	16	3	6
El Marroc	751	75	37	256	227	99	27	25	4	0	1
Argèlia	191	35	8	60	50	25	4	7	2	0	0
Nigèria	391	26	8	294	50	12	1	0	0	0	0
Guinea Equatorial	576	107	43	158	168	44	20	27	6	1	2
Senegal	44	6	0	8	21	5	2	0	0	0	2
Guinea	152	25	15	46	43	8	7	3	3	1	1
Ghana	26	1	0	10	10	3	2	0	0	0	0
Libèria	19	0	1	12	5	0	1	0	0	0	0
Serra Lleona	40	2	0	34	3	1	0	0	0	0	0
Camerun	39	5	1	17	11	1	3	1	0	0	0
Altres	176	34	13	54	50	17	5	1	1	1	0
AMÈRICA DEL NORD	423	46	12	106	119	66	35	14	15	8	2
Mèxic	216	31	5	69	65	27	10	3	4	2	0
Estats Units	187	14	7	34	46	37	21	9	11	6	2
Altres	20	1	0	3	8	2	4	2	0	0	0
AMÈRICA CENTRAL	852	83	24	199	264	163	66	27	15	7	4
Cuba	461	38	10	106	168	59	48	15	9	6	2
República Dominicana	236	27	10	51	59	69	11	6	2	0	1
Altres	155	18	4	42	37	35	7	6	4	1	1
AMÈRICA DEL SUD	16.589	2.754	731	5.194	4.347	2.318	832	253	111	41	8
Equador	7.795	1.545	412	2.578	1.926	967	282	64	17	4	0
Colòmbia	4.728	667	169	1.472	1.317	760	239	72	23	8	1
Argentina	1.437	238	46	395	330	195	136	49	33	12	3
Bolívia	795	92	35	270	209	129	45	8	5	2	0
Brasil	594	41	27	193	219	79	24	7	2	2	0
Uruguai	310	49	14	69	70	55	26	13	11	1	2
Perú	368	42	11	91	108	44	36	19	11	6	0
Veneçuela	323	57	8	68	94	50	25	13	4	3	1
Xile	203	22	8	52	57	33	15	7	5	3	1
Altres	36	1	1	6	17	6	4	1	0	0	0
ÀSIA	1.451	209	61	328	443	249	89	46	21	4	1
Xina	837	113	36	217	268	130	47	15	10	1	0
Pakistan	51	14	3	12	15	5	2	0	0	0	0
Índia	77	14	2	9	17	18	6	8	3	0	0
Síria	80	12	4	17	23	9	6	4	3	2	0
El Liban	52	7	1	14	13	8	7	2	0	0	0
Filipines	92	6	3	12	17	38	9	4	3	0	0
Japó	66	11	0	12	31	6	3	3	0	0	0
Altres	196	32	12	35	59	35	9	10	2	1	1
OCEANIA	8	0	0	2	3	1	2	0	0	0	0
APÀTRIDES	7	3	0	0	2	2	0	0	0	0	0

3.12 Població que viu en col·lectius segons edat i sexe en grups d'un any.

3.12 Población que vive en colectivos según edad y sexo en grupos de un año.

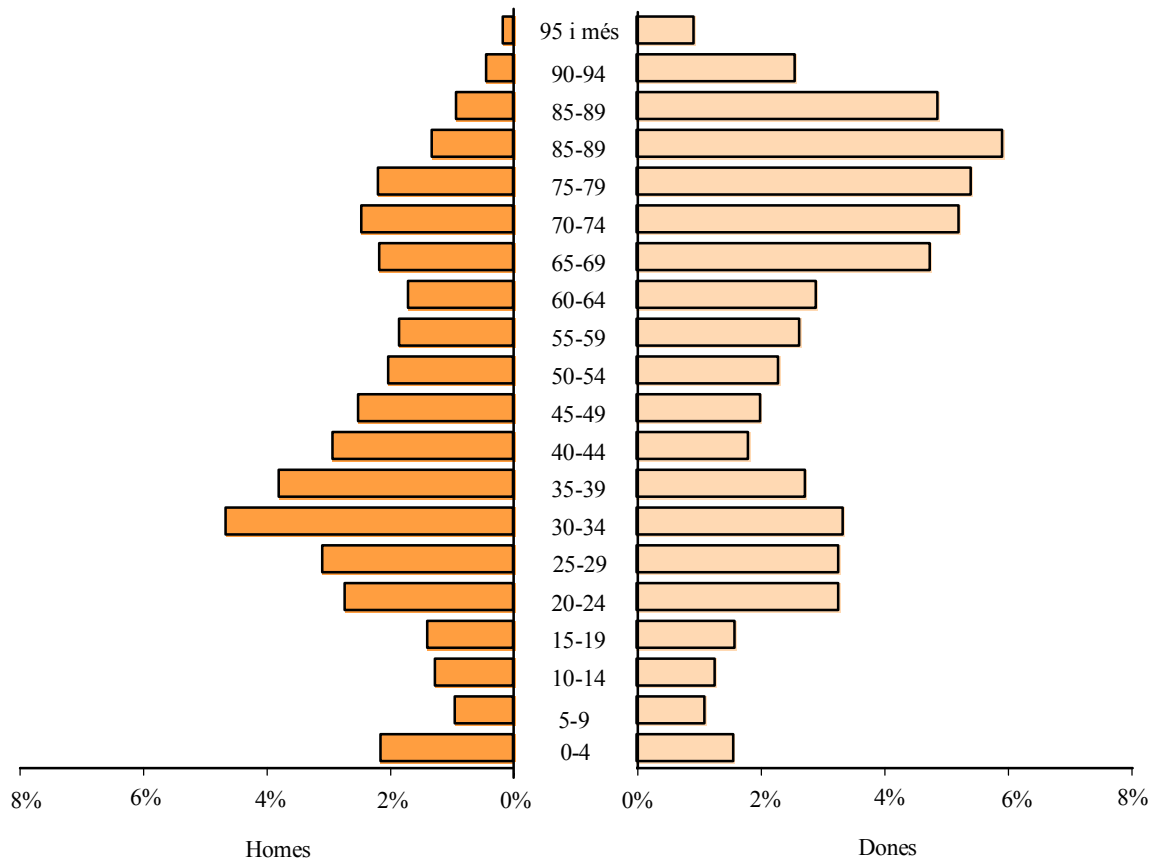
	Total	Homes	Dones
Total	4.108	1.671	2.437
0	44	26	18
1	39	15	24
2	32	26	6
3	23	11	12
4	14	10	4
5	15	4	11
6	14	7	7
7	20	14	6
8	12	7	5
9	23	7	16
10	25	13	12
11	17	8	9
12	17	7	10
13	25	15	10
14	20	9	11
15	18	10	8
16	23	8	15
17	27	14	13
18	24	9	15
19	30	16	14
20	44	21	23
21	50	25	25
22	34	16	18
23	58	26	32
24	60	24	36
25	56	23	33
26	51	18	33
27	64	35	29
28	36	20	16
29	54	31	23
30	49	22	27
31	61	32	29
32	70	42	28
33	88	59	29
34	60	36	24
35	57	31	26
36	58	36	22
37	56	31	25
38	54	26	28
39	43	32	11
40	40	22	18
41	43	27	16
42	38	24	14
43	39	23	16
44	34	24	10
45	41	28	13
46	31	12	19
47	44	26	18
48	33	17	16
49	36	20	16

	Total	Homes	Dones
50	30	9	21
51	26	13	13
52	37	18	19
53	39	20	19
54	45	23	22
55	33	10	23
56	39	14	25
57	41	18	23
58	34	18	16
59	37	16	21
60	33	12	21
61	32	14	18
62	59	21	38
63	30	12	18
64	35	11	24
65	55	21	34
66	49	17	32
67	45	15	30
68	67	17	50
69	68	19	49
70	56	13	43
71	71	25	46
72	51	15	36
73	82	29	53
74	55	19	36
75	63	17	46
76	69	27	42
77	58	14	44
78	57	13	44
79	65	19	46
80	51	6	45
81	61	16	45
82	67	11	56
83	68	12	56
84	50	9	41
85	59	8	51
86	40	6	34
87	51	6	45
88	40	10	30
89	48	8	40
90	35	5	30
91	26	5	21
92	25	2	23
93	27	3	24
94	10	3	7
95	10	0	10
96	7	1	6
97	6	1	5
98	5	1	4
99	5	0	5
100 i més	12	4	8

3.13 Població que viu en col.lectius segons edat i sexe en grups de cinc anys.
 3.13 Población que vive en colectivos según edad y sexo en grupos de cinco años

	Total	%	Homes	%	Dones	%
Total	4.108	100,0%	1.671	40,7%	2.437	59,3%
0- 4	152	3,7%	88	2,1%	64	1,6%
5- 9	84	2,0%	39	0,9%	45	1,1%
10-14	104	2,5%	52	1,3%	52	1,3%
15-19	122	3,0%	57	1,4%	65	1,6%
20-24	246	6,0%	112	2,7%	134	3,3%
25-29	261	6,4%	127	3,1%	134	3,3%
30-34	328	8,0%	191	4,6%	137	3,3%
35-39	268	6,5%	156	3,8%	112	2,7%
40-44	194	4,7%	120	2,9%	74	1,8%
45-49	185	4,5%	103	2,5%	82	2,0%
50-54	177	4,3%	83	2,0%	94	2,3%
55-59	184	4,5%	76	1,9%	108	2,6%
60-64	189	4,6%	70	1,7%	119	2,9%
65-69	284	6,9%	89	2,2%	195	4,7%
70-74	315	7,7%	101	2,5%	214	5,2%
75-79	312	7,6%	90	2,2%	222	5,4%
80-84	297	7,2%	54	1,3%	243	5,9%
85-89	238	5,8%	38	0,9%	200	4,9%
90-94	123	3,0%	18	0,4%	105	2,6%
95 i més	45	1,1%	7	0,2%	38	0,9%

POBLACIÓ QUE VIU EN COL.LECTIUS SEGONS EDAT I SEXE

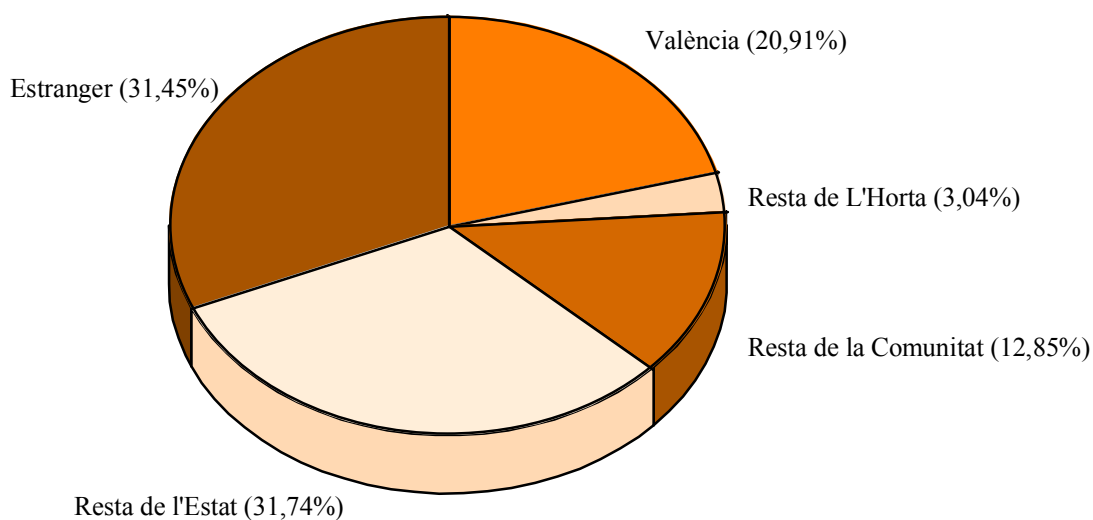


3.14 Població que viu en col·lectius segons lloc de naixement, edat i sexe.

3.14 Población que vive en colectivos según lugar de nacimiento, edad y sexo.

	Total	0-15	16-19	20-29	30-39	40-49	50-59	60-69	70-79	80-89	90 i més
Total	4.108	358	104	507	596	379	361	473	627	535	168
Homes	1.671	189	47	239	347	223	159	159	191	92	25
Dones	2.437	169	57	268	249	156	202	314	436	443	143
VALÈNCIA											
Total	859	205	31	60	50	39	50	51	140	164	69
Homes	320	101	18	30	21	25	22	18	42	26	17
Dones	539	104	13	30	29	14	28	33	98	138	52
RESTA DE L'HORTA											
Total	125	6	0	6	5	7	16	22	40	18	5
Homes	36	0	0	4	1	4	4	5	16	2	0
Dones	89	6	0	2	4	3	12	17	24	16	5
RESTA DE LA COMUNITAT											
Total	528	15	5	18	23	39	41	100	143	111	33
Homes	170	7	1	4	11	21	16	36	48	23	3
Dones	358	8	4	14	12	18	25	64	95	88	30
RESTA DE L'ESTAT											
Total	1.304	30	17	43	80	84	185	285	293	231	56
Homes	431	23	6	20	43	43	78	93	82	38	5
Dones	873	7	11	23	37	41	107	192	211	193	51
ESTRANGER											
Total	1.292	102	51	380	438	210	69	15	11	11	5
Homes	714	58	22	181	271	130	39	7	3	3	0
Dones	578	44	29	199	167	80	30	8	8	8	5

POBLACIÓ QUE VIU EN COLLECTIUS SEGONS LLOC DE NAIXEMENT



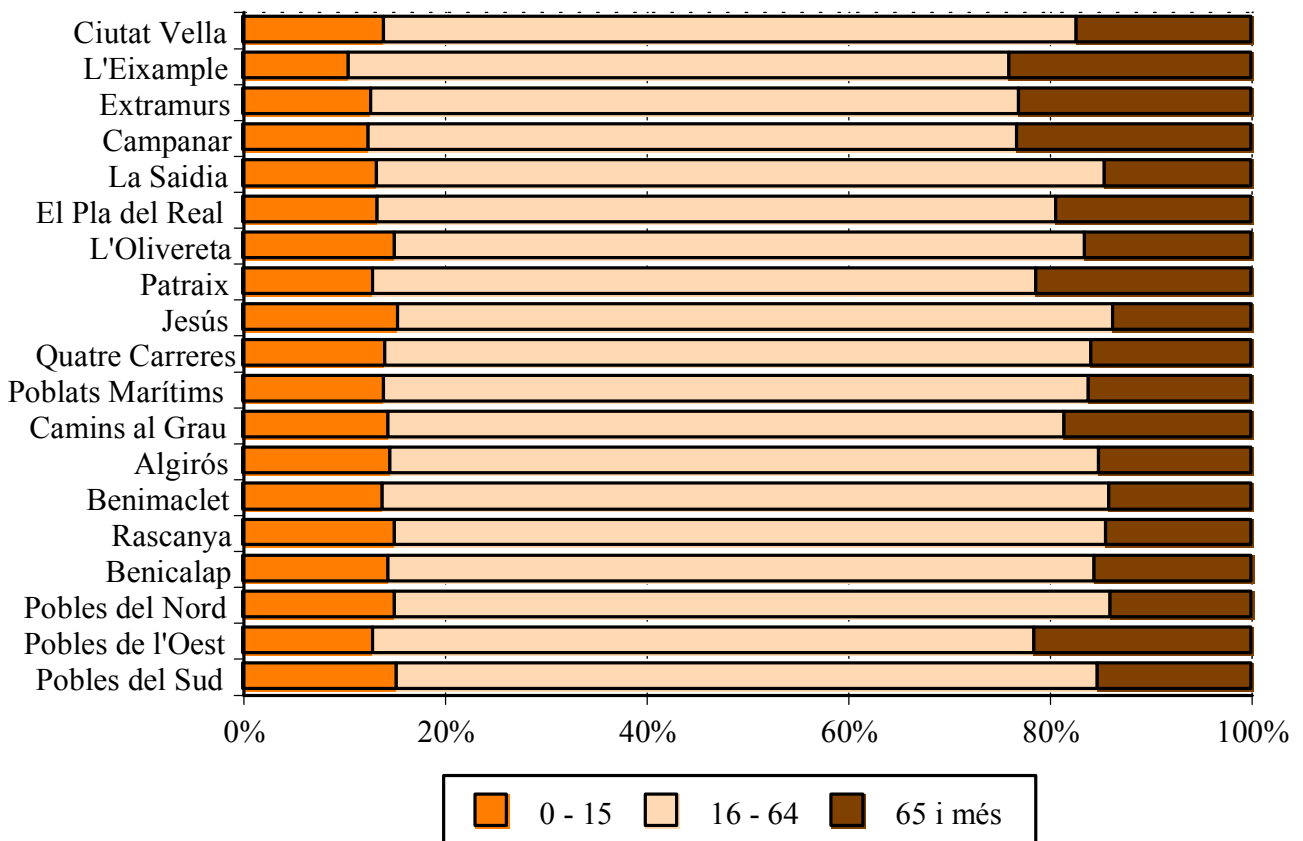
4. CLASSIFICACIONS DE LA POBLACIÓ DELS DISTRICTES

4.1 Població segons edat en tres grups. Total

4.1 Población según edad en tres grupos. Total

	Total	0-15	16-64	65 i més
Valencia	782.846	109.334	538.029	135.483
1. Ciutat Vella	25.051	2.626	16.422	6.003
2. L'Eixample	45.110	5.738	28.990	10.382
3. Extramurs	50.385	6.299	32.377	11.709
4. Campanar	31.244	4.167	22.548	4.529
5. La Saldia	49.951	6.670	33.632	9.649
6. El Pla del Real	31.573	4.758	21.611	5.204
7. L'Olivereta	49.271	6.354	32.404	10.513
8. Patraix	59.181	9.117	41.972	8.092
9. Jesús	51.787	7.303	36.284	8.200
10. Quatre Carreres	73.774	10.330	51.543	11.901
11. Poblat Marítims	58.527	8.471	39.208	10.848
12. Camins al Grau	58.209	8.523	40.899	8.787
13. Algirós	41.919	5.801	30.216	5.902
14. Benimaclet	31.410	4.744	22.143	4.523
15. Rascanya	46.465	6.718	32.544	7.203
16. Benicalap	40.613	6.127	28.812	5.674
17. Pobles del Nord	5.692	734	3.736	1.222
18. Pobles de l'Oest	12.767	1.954	8.869	1.944
19. Pobles del Sud	19.917	2.900	13.819	3.198

POBLACIÓ SEGONS EDAT EN TRES GRUPS



4.1 Població segons edat en tres grups. Homes

4.1 Población según edad en tres grupos. Hombres

	Total	0-15	16-64	65 i més
Homes	374.796	56.322	265.424	53.050
1. Ciutat Vella	11.727	1.373	8.238	2.116
2. L'Eixample	20.487	2.955	13.974	3.558
3. Extramurs	22.990	3.206	15.526	4.258
4. Campanar	14.940	2.107	11.007	1.826
5. La Saldia	23.408	3.386	16.322	3.700
6. El Pla del Real	14.795	2.415	10.283	2.097
7. L'Olivereta	23.185	3.202	15.920	4.063
8. Patraix	28.651	4.764	20.618	3.269
9. Jesús	25.280	3.792	18.096	3.392
10. Quatre Carreres	35.767	5.331	25.709	4.727
11. Poblat Marítims	28.261	4.328	19.679	4.254
12. Camins al Grau	28.233	4.450	20.260	3.523
13. Algirós	20.277	3.040	14.850	2.387
14. Benimaclet	15.174	2.449	10.890	1.835
15. Rascanya	22.814	3.443	16.342	3.029
16. Benicalap	19.972	3.169	14.437	2.366
17. Pobles del Nord	2.722	387	1.866	469
18. Pobles de l'Oest	6.286	1.018	4.443	825
19. Pobles del Sud	9.827	1.507	6.964	1.356

4.1 Població segons edat en tres grups. Dones

4.1 Población según edad en tres grupos. Mujeres

	Total	0-15	16-64	65 i més
Dones	408.050	53.012	272.605	82.433
1. Ciutat Vella	13.324	1.253	8.184	3.887
2. L'Eixample	24.623	2.783	15.016	6.824
3. Extramurs	27.395	3.093	16.851	7.451
4. Campanar	16.304	2.060	11.541	2.703
5. La Saldia	26.543	3.284	17.310	5.949
6. El Pla del Real	16.778	2.343	11.328	3.107
7. L'Olivereta	26.086	3.152	16.484	6.450
8. Patraix	30.530	4.353	21.354	4.823
9. Jesús	26.507	3.511	18.188	4.808
10. Quatre Carreres	38.007	4.999	25.834	7.174
11. Poblat Marítims	30.266	4.143	19.529	6.594
12. Camins al Grau	29.976	4.073	20.639	5.264
13. Algirós	21.642	2.761	15.366	3.515
14. Benimaclet	16.236	2.295	11.253	2.688
15. Rascanya	23.651	3.275	16.202	4.174
16. Benicalap	20.641	2.958	14.375	3.308
17. Pobles del Nord	2.970	347	1.870	753
18. Pobles de l'Oest	6.481	936	4.426	1.119
19. Pobles del Sud	10.090	1.393	6.855	1.842

4.2 Població segons edat en grups de cinc anys. Total

4.2 Población según edad en grupos de cinco años. Total

	Total	0-4	5-9	10-14	15-19	20-24	25-29	30-34	35-39	40-44	45-49
València	782.846	34.675	32.951	34.514	39.964	58.157	71.461	67.987	65.409	58.858	51.361
1. Ciutat Vella	25.051	872	780	819	981	1.448	2.250	2.317	2.069	1.733	1.564
2. L'Eixample	45.110	1.997	1.771	1.628	1.881	2.717	3.734	3.846	3.817	3.176	2.772
3. Extramurs	50.385	2.008	1.952	1.901	2.179	3.143	4.061	4.167	3.936	3.733	3.196
4. Campanar	31.244	1.129	1.177	1.513	1.967	2.682	2.935	2.315	2.138	2.337	2.447
5. La Saldia	49.951	2.089	2.015	2.138	2.338	3.660	4.590	4.345	4.007	3.597	3.014
6. El Pla del Real	31.573	1.444	1.531	1.501	1.630	2.316	3.007	2.573	2.338	2.200	1.945
7. L'Olivereta	49.271	2.028	1.946	1.959	2.234	3.234	4.339	4.292	4.200	3.613	2.703
8. Patraix	59.181	2.993	2.702	2.863	3.235	4.630	5.187	5.193	5.530	4.915	4.277
9. Jesús	51.787	2.135	2.224	2.393	2.870	4.051	4.865	4.294	4.374	4.060	3.606
10. Quatre Carreres	73.774	3.461	3.076	3.128	3.761	5.398	7.174	7.072	6.371	5.239	4.421
11. Poblat Marítims	58.527	2.684	2.602	2.604	3.175	4.457	5.093	4.921	4.780	4.324	3.861
12. Camins al Grau	58.209	3.018	2.521	2.471	2.790	4.324	5.532	6.049	5.392	4.471	3.735
13. Algirós	41.919	1.642	1.767	2.020	2.279	3.635	4.116	3.090	3.188	3.459	3.066
14. Benimaclet	31.410	1.374	1.466	1.592	1.760	2.516	2.925	2.481	2.520	2.590	2.354
15. Rascanya	46.465	2.078	1.993	2.186	2.584	3.655	4.516	4.109	4.048	3.436	3.001
16. Benicalap	40.613	2.091	1.791	1.875	2.179	3.334	3.786	3.853	3.683	2.980	2.648
17. Pobles del Nord	5.692	191	204	291	290	411	449	383	416	424	386
18. Pobles de l'Oest	12.767	628	568	620	730	1.017	1.204	1.159	1.009	971	887
19. Pobles del Sud	19.917	813	865	1.012	1.101	1.529	1.698	1.528	1.593	1.600	1.478

	50-54	55-59	60-64	65-69	70-74	75-79	80-84	85-89	90-94	95 i més
València	49.232	45.187	37.607	38.300	35.575	28.559	18.864	9.716	3.575	894
1. Ciutat Vella	1.493	1.450	1.272	1.332	1.541	1.270	1.002	572	222	64
2. L'Eixample	2.599	2.531	2.259	2.411	2.474	2.345	1.642	992	414	104
3. Extramurs	2.900	2.847	2.653	2.865	2.994	2.583	1.799	992	378	98
4. Campanar	2.379	2.154	1.542	1.351	1.184	901	640	310	116	27
5. La Saldia	2.919	2.942	2.648	2.647	2.560	1.975	1.391	745	267	64
6. El Pla del Real	2.109	2.108	1.667	1.561	1.293	1.059	706	383	164	38
7. L'Olivereta	2.785	2.763	2.662	2.930	2.955	2.224	1.419	691	224	70
8. Patraix	4.049	3.189	2.326	2.344	2.167	1.732	1.102	539	165	43
9. Jesús	3.428	2.852	2.435	2.451	2.203	1.725	1.123	492	170	36
10. Quatre Carreres	4.521	4.472	3.779	3.622	3.130	2.380	1.567	815	309	78
11. Poblat Marítims	3.415	3.088	2.675	3.058	2.858	2.399	1.476	736	262	59
12. Camins al Grau	3.354	3.111	2.654	2.604	2.329	1.820	1.204	577	199	54
13. Algirós	3.216	2.676	1.863	1.765	1.559	1.221	822	364	136	35
14. Benimaclet	2.168	1.759	1.382	1.390	1.189	896	612	299	114	23
15. Rascanya	2.735	2.686	2.235	2.322	1.994	1.448	828	412	152	47
16. Benicalap	2.573	2.337	1.809	1.782	1.497	1.212	676	369	112	26
17. Pobles del Nord	381	359	285	322	302	248	192	107	45	6
18. Pobles de l'Oest	761	745	524	639	480	413	241	114	49	8
19. Pobles del Sud	1.447	1.118	937	904	866	708	422	207	77	14

4.2 Població segons edat en grups de cinc anys. Homes

4.2 Población según edad en grupos de cinco años. Hombres

	Total	0-4	5-9	10-14	15-19	20-24	25-29	30-34	35-39	40-44	45-49
Homes	374.796	17.860	16.968	17.710	20.367	29.587	36.643	34.873	33.019	28.887	24.349
1. Ciutat Vella	11.727	458	409	430	462	747	1.206	1.211	1.116	847	778
2. L'Eixample	20.487	1.001	942	833	947	1.367	1.853	1.980	1.893	1.560	1.257
3. Extramurs	22.990	1.014	1.001	961	1.116	1.609	2.091	2.067	1.962	1.816	1.455
4. Campanar	14.940	573	591	759	1.034	1.406	1.479	1.169	1.031	1.071	1.099
5. La Saldia	23.408	1.049	1.049	1.071	1.148	1.831	2.342	2.174	2.056	1.725	1.419
6. El Pla del Real	14.795	756	748	756	839	1.137	1.526	1.269	1.107	1.028	860
7. L'Olivereta	23.185	1.028	974	988	1.100	1.653	2.251	2.198	2.150	1.806	1.318
8. Patraix	28.651	1.581	1.370	1.508	1.684	2.337	2.566	2.590	2.743	2.430	1.965
9. Jesús	25.280	1.049	1.180	1.273	1.479	2.073	2.516	2.218	2.177	1.986	1.799
10. Quatre Carreres	35.767	1.776	1.589	1.633	1.884	2.727	3.703	3.772	3.236	2.663	2.096
11. Poblat Marítims	28.261	1.405	1.337	1.282	1.624	2.308	2.678	2.552	2.464	2.119	1.936
12. Camins al Grau	28.233	1.587	1.298	1.295	1.436	2.223	2.741	3.129	2.805	2.192	1.770
13. Algirós	20.277	867	921	1.040	1.178	1.852	2.159	1.607	1.520	1.687	1.370
14. Benimaclet	15.174	691	755	834	908	1.265	1.510	1.281	1.228	1.238	1.127
15. Rascanya	22.814	1.079	1.006	1.114	1.318	1.849	2.369	2.182	2.088	1.728	1.443
16. Benicalap	19.972	1.079	934	971	1.108	1.697	1.914	1.959	1.913	1.499	1.283
17. Pobles del Nord	2.722	104	115	143	143	227	247	184	203	197	195
18. Pobles de l'Oest	6.286	350	301	289	379	510	617	596	517	492	435
19. Pobles del Sud	9.827	413	448	530	580	769	875	735	810	803	744

	50-54	55-59	60-64	65-69	70-74	75-79	80-84	85-89	90-94	95 i més
Homes	23.197	21.010	17.276	17.027	14.888	10.862	6.263	2.858	963	189
1. Ciutat Vella	717	654	576	543	616	444	296	157	47	13
2. L'Eixample	1.229	1.076	991	976	952	795	468	261	87	19
3. Extramurs	1.281	1.234	1.125	1.193	1.163	944	550	286	101	21
4. Campanar	1.114	1.032	756	618	532	349	212	84	25	6
5. La Saldia	1.324	1.325	1.195	1.142	1.033	758	468	207	79	13
6. El Pla del Real	946	932	794	711	555	431	238	113	39	10
7. L'Olivereta	1.271	1.226	1.159	1.264	1.209	819	491	190	72	18
8. Patraix	1.962	1.528	1.118	1.053	900	690	387	181	54	4
9. Jesús	1.668	1.319	1.151	1.165	920	687	378	175	56	11
10. Quatre Carreres	2.112	2.130	1.719	1.624	1.328	923	513	227	96	16
11. Poblat Marítims	1.652	1.432	1.218	1.357	1.228	902	483	206	72	6
12. Camins al Grau	1.592	1.438	1.204	1.161	1.025	665	432	171	53	16
13. Algirós	1.478	1.339	872	806	680	474	284	111	26	6
14. Benimaclet	1.027	827	648	623	533	338	206	99	28	8
15. Rascanya	1.287	1.297	1.025	1.090	866	594	291	135	45	8
16. Benicalap	1.252	1.124	873	812	639	491	259	122	37	6
17. Pobles del Nord	178	172	145	159	126	83	57	31	12	1
18. Pobles de l'Oest	367	360	248	311	202	170	87	41	12	2
19. Pobles del Sud	740	565	459	419	381	305	163	61	22	5

4.2 Població segons edat en grups de cinc anys. Dones

4.2 Población según edad en grupos de cinco años. Mujeres

	Total	0-4	5-9	10-14	15-19	20-24	25-29	30-34	35-39	40-44	45-49
Dones	408.050	16.815	15.983	16.804	19.597	28.570	34.818	33.114	32.390	29.971	27.012
1. Ciutat Vella	13.324	414	371	389	519	701	1.044	1.106	953	886	786
2. L'Eixample	24.623	996	829	795	934	1.350	1.881	1.866	1.924	1.616	1.515
3. Extramurs	27.395	994	951	940	1.063	1.534	1.970	2.100	1.974	1.917	1.741
4. Campanar	16.304	556	586	754	933	1.276	1.456	1.146	1.107	1.266	1.348
5. La Saldia	26.543	1.040	966	1.067	1.190	1.829	2.248	2.171	1.951	1.872	1.595
6. El Pla del Real	16.778	688	783	745	791	1.179	1.481	1.304	1.231	1.172	1.085
7. L'Olivereta	26.086	1.000	972	971	1.134	1.581	2.088	2.094	2.050	1.807	1.385
8. Patraix	30.530	1.412	1.332	1.355	1.551	2.293	2.621	2.603	2.787	2.485	2.312
9. Jesús	26.507	1.086	1.044	1.120	1.391	1.978	2.349	2.076	2.197	2.074	1.807
10. Quatre Carreres	38.007	1.685	1.487	1.495	1.877	2.671	3.471	3.300	3.135	2.576	2.325
11. Poblat Marítims	30.266	1.279	1.265	1.322	1.551	2.149	2.415	2.369	2.316	2.205	1.925
12. Camins al Grau	29.976	1.431	1.223	1.176	1.354	2.101	2.791	2.920	2.587	2.279	1.965
13. Algirós	21.642	775	846	980	1.101	1.783	1.957	1.483	1.668	1.772	1.696
14. Benimaclet	16.236	683	711	758	852	1.251	1.415	1.200	1.292	1.352	1.227
15. Rascanya	23.651	999	987	1.072	1.266	1.806	2.147	1.927	1.960	1.708	1.558
16. Benicalap	20.641	1.012	857	904	1.071	1.637	1.872	1.894	1.770	1.481	1.365
17. Pobles del Nord	2.970	87	89	148	147	184	202	199	213	227	191
18. Pobles de l'Oest	6.481	278	267	331	351	507	587	563	492	479	452
19. Pobles del Sud	10.090	400	417	482	521	760	823	793	783	797	734

	50-54	55-59	60-64	65-69	70-74	75-79	80-84	85-89	90-94	95 i més
Dones	26.035	24.177	20.331	21.273	20.687	17.697	12.601	6.858	2.612	705
1. Ciutat Vella	776	796	696	789	925	826	706	415	175	51
2. L'Eixample	1.370	1.455	1.268	1.435	1.522	1.550	1.174	731	327	85
3. Extramurs	1.619	1.613	1.528	1.672	1.831	1.639	1.249	706	277	77
4. Campanar	1.265	1.122	786	733	652	552	428	226	91	21
5. La Saldia	1.595	1.617	1.453	1.505	1.527	1.217	923	538	188	51
6. El Pla del Real	1.163	1.176	873	850	738	628	468	270	125	28
7. L'Olivereta	1.514	1.537	1.503	1.666	1.746	1.405	928	501	152	52
8. Patraix	2.087	1.661	1.208	1.291	1.267	1.042	715	358	111	39
9. Jesús	1.760	1.533	1.284	1.286	1.283	1.038	745	317	114	25
10. Quatre Carreres	2.409	2.342	2.060	1.998	1.802	1.457	1.054	588	213	62
11. Poblat Marítims	1.763	1.656	1.457	1.701	1.630	1.497	993	530	190	53
12. Camins al Grau	1.762	1.673	1.450	1.443	1.304	1.155	772	406	146	38
13. Algirós	1.738	1.337	991	959	879	747	538	253	110	29
14. Benimaclet	1.141	932	734	767	656	558	406	200	86	15
15. Rascanya	1.448	1.389	1.210	1.232	1.128	854	537	277	107	39
16. Benicalap	1.321	1.213	936	970	858	721	417	247	75	20
17. Pobles del Nord	203	187	140	163	176	165	135	76	33	5
18. Pobles de l'Oest	394	385	276	328	278	243	154	73	37	6
19. Pobles del Sud	707	553	478	485	485	403	259	146	55	9

4.3 Població de menys de 20 anys segons edat. Total

4.3 Población de menos de 20 años según edad. Total

	Total	0	1	2	3	4	5	6	7	8	9
València	142.104	7.227	7.067	7.124	6.848	6.409	6.614	6.497	6.485	6.485	6.870
1. Ciutat Vella	3.452	200	176	190	165	141	164	159	153	131	173
2. L'Eixample	7.277	401	434	388	385	389	385	317	395	351	323
3. Extramurs	8.040	418	386	419	409	376	417	365	377	377	416
4. Campanar	5.786	247	215	217	241	209	224	247	219	233	254
5. La Saldia	8.580	410	413	411	433	422	365	418	379	413	440
6. El Pla del Real	6.106	285	280	288	295	296	326	327	291	282	305
7. L'Olivereta	8.167	432	435	418	409	334	398	392	388	361	407
8. Patraix	11.793	585	601	645	625	537	574	541	544	500	543
9. Jesús	9.622	436	420	478	398	403	428	437	455	440	464
10. Quatre Carreres	13.426	777	708	689	653	634	618	621	574	614	649
11. Poblat Marítims	11.065	566	561	533	552	472	526	498	503	516	559
12. Camins al Grau	10.800	662	652	611	578	515	495	512	491	489	534
13. Algirós	7.708	323	326	352	342	299	341	317	364	390	355
14. Benimaclet	6.192	267	271	284	263	289	307	261	299	308	291
15. Rascanya	8.841	432	403	409	421	413	380	437	358	407	411
16. Benicalap	7.936	428	467	430	381	385	358	330	361	352	390
17. Pobles del Nord	976	42	36	39	40	34	36	49	39	35	45
18. Pobles de l'Oest	2.546	142	142	144	105	95	108	107	129	107	117
19. Pobles del Sud	3.791	174	141	179	153	166	164	162	166	179	194

	10	11	12	13	14	15	16	17	18	19
València	7.014	6.717	6.969	6.966	6.848	7.194	7.546	7.885	8.475	8.864
1. Ciutat Vella	173	170	163	160	153	155	183	190	226	227
2. L'Eixample	330	318	308	332	340	342	335	353	413	438
3. Extramurs	379	375	369	385	393	438	409	411	466	455
4. Campanar	286	287	301	311	328	348	358	414	399	448
5. La Saldia	416	411	441	444	426	428	450	463	475	522
6. El Pla del Real	303	303	313	290	292	282	333	301	321	393
7. L'Olivereta	427	397	405	356	374	421	393	446	483	491
8. Patraix	561	585	529	583	605	559	625	645	671	735
9. Jesús	494	458	493	477	471	551	538	554	634	593
10. Quatre Carreres	670	590	636	601	631	665	707	786	787	816
11. Poblat Marítims	555	451	555	541	502	581	604	592	673	725
12. Camins al Grau	502	481	497	492	499	513	494	566	598	619
13. Algirós	394	388	449	404	385	372	428	454	516	509
14. Benimaclet	318	314	314	351	295	312	336	370	351	391
15. Rascanya	423	466	418	455	424	461	499	496	565	563
16. Benicalap	393	366	375	398	343	370	428	439	466	476
17. Pobles del Nord	62	59	54	52	64	48	65	45	70	62
18. Pobles de l'Oest	121	118	137	132	112	138	139	140	127	186
19. Pobles del Sud	207	180	212	202	211	210	222	220	234	215

4.3 Població de menys de 20 anys segons edat. Homes

4.3 Población de menos de 20 años según edad. Hombres

	Total	0	1	2	3	4	5	6	7	8	9
Homes	72.905	3.770	3.623	3.705	3.503	3.259	3.411	3.387	3.253	3.341	3.576
1. Ciutat Vella	1.759	109	89	104	89	67	83	82	74	76	94
2. L'Eixample	3.723	215	215	189	198	184	200	167	199	192	184
3. Extramurs	4.092	218	211	196	197	192	214	192	174	201	220
4. Campanar	2.957	121	114	110	115	113	120	128	103	112	128
5. La Sàidia	4.317	221	208	197	219	204	195	207	189	226	232
6. El Pla del Real	3.099	154	150	149	169	134	153	177	130	141	147
7. L'Olivereta	4.090	217	225	224	204	158	200	188	198	185	203
8. Patraix	6.143	291	325	356	329	280	280	285	288	254	263
9. Jesús	4.981	216	210	243	182	198	243	225	244	235	233
10. Quatre Carreres	6.882	420	358	349	345	304	327	315	290	309	348
11. Poblat Marítims	5.648	302	278	285	281	259	271	251	266	258	291
12. Camins al Grau	5.616	355	315	320	315	282	249	283	234	253	279
13. Algirós	4.006	164	169	198	174	162	180	167	183	200	191
14. Benimaclet	3.188	138	135	147	127	144	146	146	152	147	164
15. Rascanya	4.517	212	217	213	222	215	198	225	182	202	199
16. Benicalap	4.092	233	241	234	175	196	198	166	185	185	200
17. Pobles del Nord	505	20	21	21	23	19	16	36	26	13	24
18. Pobles de l'Oest	1.319	71	82	77	64	56	53	60	56	62	70
19. Pobles del Sud	1.971	93	60	93	75	92	85	87	80	90	106

	10	11	12	13	14	15	16	17	18	19
Homes	3.624	3.461	3.524	3.532	3.569	3.784	3.807	4.024	4.250	4.502
1. Ciutat Vella	89	98	79	85	79	76	80	93	102	111
2. L'Eixample	172	162	143	170	186	179	163	185	205	215
3. Extramurs	190	185	195	184	207	230	208	198	241	239
4. Campanar	150	134	156	154	165	184	177	220	216	237
5. La Sàidia	204	204	215	234	214	217	219	241	231	240
6. El Pla del Real	149	146	164	140	157	155	165	156	161	202
7. L'Olivereta	201	206	215	188	178	212	189	223	220	256
8. Patraix	311	307	285	299	306	305	339	328	322	390
9. Jesús	272	252	249	251	249	290	287	289	312	301
10. Quatre Carreres	344	299	329	325	336	333	352	387	397	415
11. Poblat Marítims	282	223	268	268	241	304	291	302	347	380
12. Camins al Grau	260	258	274	240	263	270	266	290	293	317
13. Algirós	208	207	228	202	195	212	211	231	275	249
14. Benimaclet	163	169	145	181	176	169	186	172	183	198
15. Rascanya	215	243	213	222	221	244	255	255	276	288
16. Benicalap	206	183	191	199	192	185	212	241	238	232
17. Pobles del Nord	32	28	23	25	35	25	31	24	32	31
18. Pobles de l'Oest	66	57	52	63	51	78	66	78	72	85
19. Pobles del Sud	110	100	100	102	118	116	110	111	127	116

4.3 Població de menys de 20 anys segons edat. Dones

4.3 Población de menos de 20 años según edad. Mujeres

	Total	0	1	2	3	4	5	6	7	8	9
Dones	69.199	3.457	3.444	3.419	3.345	3.150	3.203	3.110	3.232	3.144	3.294
1. Ciutat Vella	1.693	91	87	86	76	74	81	77	79	55	79
2. L'Eixample	3.554	186	219	199	187	205	185	150	196	159	139
3. Extramurs	3.948	200	175	223	212	184	203	173	203	176	196
4. Campanar	2.829	126	101	107	126	96	104	119	116	121	126
5. La Sàidia	4.263	189	205	214	214	218	170	211	190	187	208
6. El Pla del Real	3.007	131	130	139	126	162	173	150	161	141	158
7. L'Olivereta	4.077	215	210	194	205	176	198	204	190	176	204
8. Patraix	5.650	294	276	289	296	257	294	256	256	246	280
9. Jesús	4.641	220	210	235	216	205	185	212	211	205	231
10. Quatre Carreres	6.544	357	350	340	308	330	291	306	284	305	301
11. Poblat Marítims	5.417	264	283	248	271	213	255	247	237	258	268
12. Camins al Grau	5.184	307	337	291	263	233	246	229	257	236	255
13. Algirós	3.702	159	157	154	168	137	161	150	181	190	164
14. Benimaclet	3.004	129	136	137	136	145	161	115	147	161	127
15. Rascanya	4.324	220	186	196	199	198	182	212	176	205	212
16. Benicalap	3.844	195	226	196	206	189	160	164	176	167	190
17. Pobles del Nord	471	22	15	18	17	15	20	13	13	22	21
18. Pobles de l'Oest	1.227	71	60	67	41	39	55	47	73	45	47
19. Pobles del Sud	1.820	81	81	86	78	74	79	75	86	89	88

	10	11	12	13	14	15	16	17	18	19
Dones	3.390	3.256	3.445	3.434	3.279	3.410	3.739	3.861	4.225	4.362
1. Ciutat Vella	84	72	84	75	74	79	103	97	124	116
2. L'Eixample	158	156	165	162	154	163	172	168	208	223
3. Extramurs	189	190	174	201	186	208	201	213	225	216
4. Campanar	136	153	145	157	163	164	181	194	183	211
5. La Sàidia	212	207	226	210	212	211	231	222	244	282
6. El Pla del Real	154	157	149	150	135	127	168	145	160	191
7. L'Olivereta	226	191	190	168	196	209	204	223	263	235
8. Patraix	250	278	244	284	299	254	286	317	349	345
9. Jesús	222	206	244	226	222	261	251	265	322	292
10. Quatre Carreres	326	291	307	276	295	332	355	399	390	401
11. Poblat Marítims	273	228	287	273	261	277	313	290	326	345
12. Camins al Grau	242	223	223	252	236	243	228	276	305	302
13. Algirós	186	181	221	202	190	160	217	223	241	260
14. Benimaclet	155	145	169	170	119	143	150	198	168	193
15. Rascanya	208	223	205	233	203	217	244	241	289	275
16. Benicalap	187	183	184	199	151	185	216	198	228	244
17. Pobles del Nord	30	31	31	27	29	23	34	21	38	31
18. Pobles de l'Oest	55	61	85	69	61	60	73	62	55	101
19. Pobles del Sud	97	80	112	100	93	94	112	109	107	99

4.4 Població segons lloc de naixement. Total

4.4 Población según lugar de nacimiento. Total

	Total	València	Resta de l'Horta	Resta de la Comunitat	Resta de l'Estat	Estranger
València	782.846	442.532	22.117	70.003	176.041	72.153
1. Ciutat Vella	25.051	13.978	1.020	3.118	4.363	2.572
2. L'Eixample	45.110	26.289	1.279	5.268	7.327	4.947
3. Extramurs	50.385	28.944	1.918	6.155	8.603	4.765
4. Campanar	31.244	16.611	845	3.112	7.642	3.034
5. La Sàidia	49.951	26.739	1.525	5.080	11.048	5.559
6. El Pla del Real	31.573	17.086	923	3.823	7.008	2.733
7. L'Olivereta	49.271	25.686	1.641	4.400	12.901	4.643
8. Patraix	59.181	33.841	1.787	5.320	13.819	4.414
9. Jesús	51.787	28.547	1.459	4.568	12.830	4.383
10. Quatre Carreres	73.774	43.610	1.666	5.650	15.662	7.186
11. Poblat Marítims	58.527	38.755	1.052	3.035	11.218	4.467
12. Camins al Grau	58.209	31.554	1.177	4.529	14.402	6.547
13. Algirós	41.919	22.656	853	4.335	10.149	3.926
14. Benimaclet	31.410	16.281	876	3.231	7.968	3.054
15. Rascanya	46.465	24.598	1.176	3.280	12.688	4.723
16. Benicalap	40.613	21.750	1.102	3.096	11.529	3.136
17. Pobles del Nord	5.692	3.995	454	262	734	247
18. Pobles de l'Oest	12.767	7.549	692	696	3.003	827
19. Pobles del Sud	19.917	14.063	672	1.045	3.147	990

4.4 Població segons lloc de naixement. Homes

4.4 Población según lugar de nacimiento. Hombres

	Total	València	Resta de l'Horta	Resta de la Comunitat	Resta de l'Estat	Estranger
Homes	374.796	217.856	10.542	30.395	78.403	37.600
1. Ciutat Vella	11.727	6.639	439	1.384	1.909	1.356
2. L'Eixample	20.487	12.233	583	2.093	3.039	2.539
3. Extramurs	22.990	13.591	855	2.520	3.623	2.401
4. Campanar	14.940	8.188	401	1.402	3.419	1.530
5. La Sàidia	23.408	12.954	696	2.176	4.763	2.819
6. El Pla del Real	14.795	8.278	436	1.676	3.089	1.316
7. L'Olivereta	23.185	12.660	764	1.839	5.546	2.376
8. Patraix	28.651	16.838	880	2.335	6.284	2.314
9. Jesús	25.280	14.375	712	1.995	5.835	2.363
10. Quatre Carreres	35.767	21.688	812	2.496	7.082	3.689
11. Poblat Marítims	28.261	18.996	511	1.345	4.985	2.424
12. Camins al Grau	28.233	15.705	587	2.039	6.405	3.497
13. Algirós	20.277	11.336	429	1.952	4.532	2.028
14. Benimaclet	15.174	8.095	429	1.401	3.556	1.693
15. Rascanya	22.814	12.421	598	1.476	5.776	2.543
16. Benicalap	19.972	11.048	538	1.396	5.368	1.622
17. Pobles del Nord	2.722	1.973	203	106	310	130
18. Pobles de l'Oest	6.286	3.789	345	318	1.375	459
19. Pobles del Sud	9.827	7.049	324	446	1.507	501

4.4 Població segons lloc de naixement. Dones

4.4 Población según lugar de nacimiento. Mujeres

	Total	València	Resta de l'Horta	Resta de la Comunitat	Resta de l'Estat	Estranger
Dones	408.050	224.676	11.575	39.608	97.638	34.553
1. Ciutat Vella	13.324	7.339	581	1.734	2.454	1.216
2. L'Eixample	24.623	14.056	696	3.175	4.288	2.408
3. Extramurs	27.395	15.353	1.063	3.635	4.980	2.364
4. Campanar	16.304	8.423	444	1.710	4.223	1.504
5. La Sàidia	26.543	13.785	829	2.904	6.285	2.740
6. El Pla del Real	16.778	8.808	487	2.147	3.919	1.417
7. L'Olivereta	26.086	13.026	877	2.561	7.355	2.267
8. Patraix	30.530	17.003	907	2.985	7.535	2.100
9. Jesús	26.507	14.172	747	2.573	6.995	2.020
10. Quatre Carreres	38.007	21.922	854	3.154	8.580	3.497
11. Poblat Marítims	30.266	19.759	541	1.690	6.233	2.043
12. Camins al Grau	29.976	15.849	590	2.490	7.997	3.050
13. Algirós	21.642	11.320	424	2.383	5.617	1.898
14. Benimaclet	16.236	8.186	447	1.830	4.412	1.361
15. Rascanya	23.651	12.177	578	1.804	6.912	2.180
16. Benicalap	20.641	10.702	564	1.700	6.161	1.514
17. Pobles del Nord	2.970	2.022	251	156	424	117
18. Pobles de l'Oest	6.481	3.760	347	378	1.628	368
19. Pobles del Sud	10.090	7.014	348	599	1.640	489

4.5 Població nascuda a la resta de la Comunitat per comarques principals.

4.5 Población nacida en el resto de la Comunidad por comarcas principales.

	La Ribera d'Utiel - Alta Requena			Els Serrans			La Safor		El Camp del Túria		La Ribera Costera		La Vall d'Albaida		L'Alacantí	Resta de la Comunitat
València	70.003	8.306	7.491	5.278	4.183	3.655	3.604	3.450	3.144	2.898	2.826	2.826	25.168			
1. Ciutat Vella	3.118	456	151	133	259	111	163	158	188	187	121	121	1.191			
2. L'Eixample	5.268	823	376	149	376	168	205	315	350	256	222	222	2.028			
3. Extramurs	6.155	927	445	278	477	206	333	349	336	369	238	238	2.197			
4. Campanar	3.112	302	293	405	164	141	215	113	99	110	136	136	1.134			
5. La Sàidia	5.080	477	456	636	249	357	405	199	169	200	182	182	1.750			
6. El Pla del Real	3.823	518	194	130	424	156	145	174	174	164	188	188	1.556			
7. L'Olivereta	4.400	447	785	340	221	178	234	174	166	175	131	131	1.549			
8. Patraix	5.320	671	792	342	274	221	228	281	216	214	225	225	1.856			
9. Jesús	4.568	550	680	297	184	207	181	369	210	210	158	158	1.522			
10. Quatre Carreres	5.650	783	638	271	297	299	250	367	322	257	252	252	1.914			
11. Poblat Marítims	3.035	365	237	180	178	176	220	121	132	95	157	157	1.174			
12. Camins al Grau	4.529	515	506	269	283	318	182	210	195	167	220	220	1.664			
13. Algirós	4.335	493	424	165	325	253	157	191	151	177	196	196	1.803			
14. Benimaclet	3.231	293	319	224	197	300	134	150	91	115	142	142	1.266			
15. Rascanya	3.280	246	537	425	104	314	207	105	102	89	98	98	1.053			
16. Benicalap	3.096	224	417	787	89	165	203	93	92	65	86	86	875			
17. Pobles del Nord	262	19	30	31	13	12	41	10	6	8	10	10	82			
18. Pobles de l'Oest	696	45	99	166	23	25	47	19	26	11	18	18	217			
19. Pobles del Sud	1.045	152	112	50	46	48	54	52	119	29	46	46	337			

4.6 Població nascuda a la resta de l'Estat per comunitat principals.

4.6 Población nacida en el resto del Estado por comunidades principales.

	Total	Castella La Manxa	Andalusia	Aragó	Madrid	Castella i Lleó	Catalunya
València	176.041	62.588	32.626	16.033	13.358	12.018	9.309
1. Ciutat Vella	4.363	1.005	634	448	517	370	354
2. L'Eixample	7.327	1.538	983	800	937	633	645
3. Extramurs	8.603	2.106	1.126	974	1.040	732	782
4. Campanar	7.642	2.684	1.250	741	665	649	394
5. La Saldia	11.048	4.072	1.755	1.341	729	817	618
6. El Pla del Real	7.008	1.367	936	750	1.089	650	530
7. L'Olivereta	12.901	5.610	2.174	1.121	799	802	563
8. Patraix	13.819	5.386	2.417	1.145	1.005	990	740
9. Jesús	12.830	5.482	2.376	912	684	864	609
10. Quatre Carreres	15.662	5.039	3.298	1.503	1.130	1.127	895
11. Poblat Marítims	11.218	3.445	3.167	629	786	597	494
12. Camins al Grau	14.402	4.725	2.945	1.364	1.094	989	676
13. Algirós	10.149	3.036	1.741	1.087	877	754	543
14. Benimaclet	7.968	2.840	1.207	977	617	578	394
15. Rascanya	12.688	5.814	2.468	1.063	559	672	438
16. Benicalap	11.529	5.750	2.382	782	471	474	374
17. Pobles del Nord	734	300	173	51	42	29	38
18. Pobles de l'Oest	3.003	1.271	816	147	117	115	91
19. Pobles del Sud	3.147	1.118	778	198	200	176	131

	Múrcia	Extremadura	Galícia	País Basc	Astúries	Ceuta i Melilla	Resta de l'Estat
València	6.875	6.453	3.716	3.148	2.073	2.009	5.835
1. Ciutat Vella	231	114	137	155	75	58	265
2. L'Eixample	435	175	227	228	184	101	441
3. Extramurs	431	219	243	224	165	88	473
4. Campanar	264	246	184	146	94	72	253
5. La Saldia	462	334	188	167	114	112	339
6. El Pla del Real	359	195	229	256	135	102	410
7. L'Olivereta	501	383	213	161	101	123	350
8. Patraix	533	474	246	183	151	127	422
9. Jesús	493	440	193	203	108	121	345
10. Quatre Carreres	652	566	296	306	155	222	473
11. Poblat Marítims	378	501	349	197	145	178	352
12. Camins al Grau	538	605	334	298	195	177	462
13. Algirós	460	423	327	226	151	149	375
14. Benimaclet	319	302	166	144	72	90	262
15. Rascanya	340	630	152	105	94	102	251
16. Benicalap	292	408	133	80	67	114	202
17. Pobles del Nord	12	34	16	11	5	8	15
18. Pobles de l'Oest	68	217	25	23	24	20	69
19. Pobles del Sud	107	187	58	35	38	45	76

4.7 Població nascuda a la resta de l'Estat per províncies principals.

4.7 Población nacida en el resto del Estado por provincias principales.

	Total	Conca	Albacete	Madrid	Terol	Ciutat Reial	Jaén
València	176.041	26.122	21.344	13.358	11.516	10.833	10.585
1. Ciutat Vella	4.363	370	371	517	258	166	133
2. L'Eixample	7.327	539	641	937	448	197	185
3. Extramurs	8.603	852	800	1.040	634	243	288
4. Campanar	7.642	1.189	877	665	542	411	408
5. La Saldia	11.048	1.817	1.393	729	1.041	574	677
6. El Pla del Real	7.008	479	509	1.089	424	201	191
7. L'Olivereta	12.901	2.741	1.876	799	840	669	744
8. Patraix	13.819	2.557	1.749	1.005	852	779	781
9. Jesús	12.830	2.034	2.032	684	681	1.083	812
10. Quatre Carreres	15.662	1.762	2.058	1.130	1.055	859	991
11. Poblat Marítims	11.218	1.138	1.082	786	446	1.002	965
12. Camins al Grau	14.402	1.737	1.606	1.094	1.000	1.028	859
13. Algirós	10.149	1.166	1.082	877	764	569	543
14. Benimaclet	7.968	1.322	803	617	745	457	459
15. Rascanya	12.688	2.829	1.857	559	869	791	976
16. Benicalap	11.529	2.581	1.650	471	632	1.227	932
17. Pobles del Nord	734	127	93	42	40	60	82
18. Pobles de l'Oest	3.003	509	477	117	111	242	334
19. Pobles del Sud	3.147	373	388	200	134	275	225

	Múrcia	Barcelona	Córdoba	Badajoz	Sevilla	Saragossa	Resta de l'Estat
València	6.875	6.860	6.340	4.500	3.833	3.675	50.200
1. Ciutat Vella	231	248	97	71	110	149	1.642
2. L'Eixample	435	453	141	104	146	296	2.805
3. Extramurs	431	583	162	139	159	287	2.985
4. Campanar	264	299	214	152	127	153	2.341
5. La Saldia	462	463	286	207	204	239	2.956
6. El Pla del Real	359	401	145	135	116	263	2.696
7. L'Olivereta	501	425	441	248	198	214	3.205
8. Patraix	533	573	432	291	239	247	3.781
9. Jesús	493	466	466	251	253	186	3.389
10. Quatre Carreres	652	630	698	393	413	360	4.661
11. Poblat Marítims	378	389	826	390	335	158	3.323
12. Camins al Grau	538	469	733	466	344	302	4.226
13. Algirós	460	379	341	304	202	265	3.197
14. Benimaclet	319	278	169	209	156	174	2.260
15. Rascanya	340	326	463	493	297	171	2.717
16. Benicalap	292	291	384	320	297	127	2.325
17. Pobles del Nord	12	26	23	27	31	9	162
18. Pobles de l'Oest	68	67	138	182	74	29	655
19. Pobles del Sud	107	94	181	118	132	46	874

4.8 Població nascuda a l'estranger segons el país de naixement.

4.8 Población nacida en el extranjero según el país de nacimiento.

	Total	Equador	Colòmbia	França	Argentina	El Marroc	Romania
València	72.153	15.104	8.944	5.030	4.918	3.878	2.015
1. Ciutat Vella	2.572	328	168	179	261	132	113
2. L'Eixample	4.947	1.601	557	244	278	308	70
3. Extramurs	4.765	1.267	518	279	375	205	160
4. Campanar	3.034	496	353	162	253	141	34
5. La Sàidia	5.559	1.781	551	275	299	267	111
6. El Pla del Real	2.733	349	443	128	310	144	69
7. L'Olivereta	4.643	1.114	533	302	269	270	109
8. Patraix	4.414	572	542	362	305	190	129
9. Jesús	4.383	895	536	335	230	224	158
10. Quatre Carreres	7.186	1.826	849	512	485	398	177
11. Poblat Marítims	4.467	383	738	458	288	251	192
12. Camins al Grau	6.547	824	1.154	479	425	277	174
13. Algirós	3.926	334	616	291	414	318	87
14. Benimaclet	3.054	657	372	207	301	159	120
15. Rascanya	4.723	1.742	390	334	179	211	100
16. Benicalap	3.136	679	435	244	133	191	67
17. Pobles del Nord	247	30	14	30	10	17	14
18. Pobles de l'Oest	827	103	83	86	59	87	59
19. Pobles del Sud	990	123	92	123	44	88	72

	Alemanya	Xina	Algèria	Bulgària	Bolivia	Ucraïna	Altres Països
València	1.994	1.944	1.574	1.517	1.426	1.390	22.419
1. Ciutat Vella	87	95	49	84	34	45	997
2. L'Eixample	108	148	125	88	136	81	1.203
3. Extramurs	112	127	71	101	209	80	1.261
4. Campanar	66	128	87	50	55	101	1.108
5. La Sàidia	117	91	107	112	118	260	1.470
6. El Pla del Real	122	57	31	25	32	46	977
7. L'Olivereta	108	160	103	93	98	119	1.365
8. Patraix	131	124	81	92	94	62	1.730
9. Jesús	148	137	73	120	70	15	1.442
10. Quatre Carreres	175	261	160	150	115	69	2.009
11. Poblat Marítims	163	55	138	187	120	77	1.417
12. Camins al Grau	164	136	124	163	69	108	2.450
13. Algirós	127	176	63	50	73	21	1.356
14. Benimaclet	98	78	85	8	60	63	846
15. Rascanya	95	95	173	18	49	137	1.200
16. Benicalap	83	61	57	78	56	68	984
17. Pobles del Nord	19	1	14	0	1	11	86
18. Pobles de l'Oest	32	7	7	53	17	19	215
19. Pobles del Sud	39	7	26	45	20	8	303

4.9 Població estrangera segons edat en 3 grups. Total

4.9 Población extranjera según edad en 3 grupos. Total

	Total	0-15	16-64	65 i més
Valencia	58.805	8.046	49.555	1.204
1. Ciutat Vella	2.199	204	1.943	52
2. L'Eixample	4.251	522	3.627	102
3. Extramurs	3.946	452	3.410	84
4. Campanar	2.470	380	2.044	46
5. La Saldia	4.842	691	4.056	95
6. El Pla del Real	2.125	258	1.775	92
7. L'Olivereta	3.836	570	3.199	67
8. Patraix	3.328	466	2.776	86
9. Jesús	3.511	533	2.914	64
10. Quatre Carreres	5.816	808	4.903	105
11. Poblets Marítims	3.400	452	2.857	91
12. Camins al Grau	5.318	701	4.509	108
13. Algirós	3.036	363	2.619	54
14. Benimaclet	2.509	370	2.086	53
15. Rascanya	4.047	631	3.368	48
16. Benicalap	2.572	417	2.128	27
17. Pobles del Nord	192	26	164	2
18. Pobles de l'Oest	647	91	545	11
19. Pobles del Sud	760	111	632	17

4.9 Població estrangera segons edat en 3 grups. Homes

4.9 Población extranjera según edad en 3 grupos. Hombres

	Total	0-15	16-64	65 i més
València	31.337	4.035	26.796	506
1. Ciutat Vella	1.202	107	1.067	28
2. L'Eixample	2.254	261	1.944	49
3. Extramurs	2.040	220	1.785	35
4. Campanar	1.257	196	1.040	21
5. La Saldia	2.485	363	2.090	32
6. El Pla del Real	1.056	117	896	43
7. L'Olivereta	2.018	275	1.711	32
8. Patraix	1.814	233	1.542	39
9. Jesús	1.928	270	1.630	28
10. Quatre Carreres	3.056	393	2.625	38
11. Poblets Marítims	1.902	224	1.643	35
12. Camins al Grau	2.864	351	2.473	40
13. Algirós	1.610	187	1.399	24
14. Benimaclet	1.428	206	1.203	19
15. Rascanya	2.201	311	1.871	19
16. Benicalap	1.348	200	1.138	10
17. Pobles del Nord	103	16	87	0
18. Pobles de l'Oest	368	55	309	4
19. Pobles del Sud	403	50	343	10

4.9 Població estrangera segons edat en 3 grups. Dones

4.9 Población extranjera según edad en 3 grupos. Mujeres

	Total	0-15	16-64	65 i més
València	27.468	4.011	22.759	698
1. Ciutat Vella	997	97	876	24
2. L'Eixample	1.997	261	1.683	53
3. Extramurs	1.906	232	1.625	49
4. Campanar	1.213	184	1.004	25
5. La Saldia	2.357	328	1.966	63
6. El Pla del Real	1.069	141	879	49
7. L'Olivereta	1.818	295	1.488	35
8. Patraix	1.514	233	1.234	47
9. Jesús	1.583	263	1.284	36
10. Quatre Carreres	2.760	415	2.278	67
11. Poblat Marítims	1.498	228	1.214	56
12. Camins al Grau	2.454	350	2.036	68
13. Algirós	1.426	176	1.220	30
14. Benimaclet	1.081	164	883	34
15. Rascanya	1.846	320	1.497	29
16. Benicalap	1.224	217	990	17
17. Pobles del Nord	89	10	77	2
18. Pobles de l'Oest	279	36	236	7
19. Pobles del Sud	357	61	289	7

4.10 Població estrangera segons nacionalitat, per continents. Total

4.10 Población extranjera según nacionalidad, por continentes. Total

	Total	U.E. (15)	Resta Europa	Àfrica	Amèrica del Nord	Amèrica Central	Amèrica del Sud	Àsia	Altres
València	58.805	5.914	6.666	7.867	833	1.510	31.479	4.478	58
1. Ciutat Vella	2.199	485	326	295	68	72	807	144	2
2. L'Eixample	4.251	572	278	397	89	67	2.616	229	3
3. Extramurs	3.946	461	397	269	74	78	2.395	265	7
4. Campanar	2.470	217	279	372	47	81	1.238	235	1
5. La Saldia	4.842	335	606	590	43	132	2.915	216	5
6. El Pla del Real	2.125	373	208	113	58	77	1.096	196	4
7. L'Olivereta	3.836	245	484	557	40	84	2.106	318	2
8. Patraix	3.328	290	528	512	27	113	1.557	297	4
9. Jesús	3.511	209	433	574	14	132	1.839	307	3
10. Quatre Carreres	5.816	483	509	816	40	125	3.384	455	4
11. Poblat Marítims	3.400	404	577	504	30	110	1.577	197	1
12. Camins al Grau	5.318	521	555	748	66	125	2.618	680	5
13. Algirós	3.036	397	224	416	92	65	1.489	351	2
14. Benimaclet	2.509	308	244	274	50	56	1.401	166	10
15. Rascanya	4.047	214	372	671	47	87	2.438	216	2
16. Benicalap	2.572	146	291	462	20	81	1.404	167	1
17. Pobles del Nord	192	51	34	35	3	4	59	6	0
18. Pobles de l'Oest	647	60	169	128	4	12	263	11	0
19. Pobles del Sud	760	143	152	134	21	9	277	22	2

4.10 Població estrangera segons nacionalitat, per continents. Homes

4.10 Población extranjera según nacionalidad, por continentes. Hombres

	Total	U.E. (15)	Resta Europa	Àfrica	Amèrica del Nord	Amèrica Central	Amèrica del Sud	Àsia	Altres
València	31.337	3.265	3.582	5.462	410	658	14.890	3.027	43
1. Ciutat Vella	1.202	284	174	228	39	31	355	89	2
2. L'Eixample	2.254	311	139	305	44	31	1.277	145	2
3. Extramurs	2.040	261	200	188	40	35	1.133	176	7
4. Campanar	1.257	124	138	254	19	27	550	144	1
5. La Saldia	2.485	180	334	402	17	49	1.355	143	5
6. El Pla del Real	1.056	202	89	87	33	30	481	131	3
7. L'Olivereta	2.018	136	264	363	15	38	983	218	1
8. Patraix	1.814	157	302	363	14	65	708	201	4
9. Jesús	1.928	125	239	395	4	62	883	217	3
10. Quatre Carreres	3.056	283	263	564	13	62	1.577	292	2
11. Poblat Marítims	1.902	221	328	368	14	47	782	141	1
12. Camins al Grau	2.864	296	283	482	33	52	1.225	490	3
13. Algirós	1.610	208	119	268	48	29	703	234	1
14. Benimaclet	1.428	157	147	231	31	20	722	114	6
15. Rascanya	2.201	111	211	467	24	34	1.205	148	1
16. Benicalap	1.348	70	140	296	9	36	678	119	0
17. Pobles del Nord	103	27	23	19	1	1	30	2	0
18. Pobles de l'Oest	368	35	107	92	3	5	119	7	0
19. Pobles del Sud	403	77	82	90	9	4	124	16	1

4.10 Població estrangera segons nacionalitat, per continents. Dones

4.10 Población extranjera según nacionalidad, por continentes. Mujeres

	Total	U.E. (15)	Resta Europa	Àfrica	Amèrica del Nord	Amèrica Central	Amèrica del Sud	Àsia	Altres
València	27.468	2.649	3.084	2.405	423	852	16.589	1.451	15
1. Ciutat Vella	997	201	152	67	29	41	452	55	0
2. L'Eixample	1.997	261	139	92	45	36	1.339	84	1
3. Extramurs	1.906	200	197	81	34	43	1.262	89	0
4. Campanar	1.213	93	141	118	28	54	688	91	0
5. La Saldia	2.357	155	272	188	26	83	1.560	73	0
6. El Pla del Real	1.069	171	119	26	25	47	615	65	1
7. L'Olivereta	1.818	109	220	194	25	46	1.123	100	1
8. Patraix	1.514	133	226	149	13	48	849	96	0
9. Jesús	1.583	84	194	179	10	70	956	90	0
10. Quatre Carreres	2.760	200	246	252	27	63	1.807	163	2
11. Poblat Marítims	1.498	183	249	136	16	63	795	56	0
12. Camins al Grau	2.454	225	272	266	33	73	1.393	190	2
13. Algirós	1.426	189	105	148	44	36	786	117	1
14. Benimaclet	1.081	151	97	43	19	36	679	52	4
15. Rascanya	1.846	103	161	204	23	53	1.233	68	1
16. Benicalap	1.224	76	151	166	11	45	726	48	1
17. Pobles del Nord	89	24	11	16	2	3	29	4	0
18. Pobles de l'Oest	279	25	62	36	1	7	144	4	0
19. Pobles del Sud	357	66	70	44	12	5	153	6	1

4.11 Població estrangera segons nacionalitat, per països. Total

4.11 Población extranjera según nacionalidad, por países. Total

	Total	Equador	Colòmbia	Argentina	El Marroc	Xina
València	58.805	15.395	8.584	2.934	2.201	1.980
1. Ciutat Vella	2.199	329	156	151	84	89
2. L'Eixample	4.251	1.638	525	157	200	150
3. Extramurs	3.946	1.281	496	223	109	117
4. Campanar	2.470	503	332	170	62	137
5. La Saldia	4.842	1.829	520	185	188	98
6. El Pla del Real	2.125	354	423	172	50	59
7. L'Olivereta	3.836	1.149	516	161	140	172
8. Patraix	3.328	577	511	186	70	129
9. Jesús	3.511	914	511	144	115	131
10. Quatre Carreres	5.816	1.861	818	304	196	271
11. Poblat Marítims	3.400	387	717	161	145	51
12. Camins al Grau	5.318	839	1.135	247	139	142
13. Algirós	3.036	334	589	242	210	179
14. Benimaclet	2.509	666	337	181	110	78
15. Rascanya	4.047	1.780	385	103	138	93
16. Benicalap	2.572	694	432	84	113	67
17. Pobles del Nord	192	31	14	5	7	1
18. Pobles de l'Oest	647	104	75	41	66	9
19. Pobles del Sud	760	125	92	17	59	7

	Romania	Itàlia	Bulgària	França	Bolívia	Altres Països
València	1.959	1.760	1.502	1.391	1.391	19.708
1. Ciutat Vella	118	138	81	101	32	920
2. L'Eixample	64	134	85	133	132	1.033
3. Extramurs	153	146	100	103	206	1.012
4. Campanar	32	84	51	53	59	987
5. La Saldia	106	99	109	80	112	1.516
6. El Pla del Real	65	137	21	62	29	753
7. L'Olivereta	106	80	95	62	97	1.258
8. Patraix	128	72	90	63	86	1.416
9. Jesús	158	66	123	54	71	1.224
10. Quatre Carreres	173	152	152	127	113	1.649
11. Poblat Marítims	189	125	187	112	120	1.206
12. Camins al Grau	169	158	161	128	67	2.133
13. Algirós	79	132	45	90	71	1.065
14. Benimaclet	113	88	7	61	52	816
15. Rascanya	98	60	19	67	51	1.253
16. Benicalap	66	44	78	38	57	899
17. Pobles del Nord	14	8	0	10	1	101
18. Pobles de l'Oest	61	9	53	12	16	201
19. Pobles del Sud	67	28	45	35	19	266

4.11 Població estrangera segons nacionalitat, per països. Homes

4.11 Población extranjera según nacionalidad, por países. Hombres

	Total	Equador	Colòmbia	Argentina	El Marroc	Xina
València	31.337	7.600	3.856	1.497	1.450	1.143
1. Ciutat Vella	1.202	140	64	90	59	48
2. L'Eixample	2.254	819	251	89	143	88
3. Extramurs	2.040	643	198	115	76	66
4. Campanar	1.257	232	140	81	40	74
5. La Saldia	2.485	908	227	91	132	56
6. El Pla del Real	1.056	169	174	84	35	30
7. L'Olivereta	2.018	540	236	75	90	100
8. Patraix	1.814	278	210	98	40	79
9. Jesús	1.928	447	244	74	60	64
10. Quatre Carreres	3.056	911	347	150	129	157
11. Poblat Marítims	1.902	195	358	86	85	28
12. Camins al Grau	2.864	412	515	118	86	91
13. Algirós	1.610	158	271	124	131	107
14. Benimaclet	1.428	365	161	100	86	51
15. Rascanya	2.201	909	175	52	86	56
16. Benicalap	1.348	352	198	42	77	40
17. Pobles del Nord	103	18	5	2	4	0
18. Pobles de l'Oest	368	41	38	20	54	6
19. Pobles del Sud	403	63	44	6	37	2

	Romania	Itàlia	Bulgària	França	Bolívia	Altres Països
València	1.161	1.129	846	650	596	11.409
1. Ciutat Vella	62	89	47	53	6	544
2. L'Eixample	34	78	48	65	52	587
3. Extramurs	79	101	63	45	99	555
4. Campanar	16	49	28	27	20	550
5. La Saldia	71	62	53	36	48	801
6. El Pla del Real	29	89	13	27	8	398
7. L'Olivereta	67	49	54	31	40	736
8. Patraix	85	43	51	33	37	860
9. Jesús	97	47	67	26	26	776
10. Quatre Carreres	104	108	78	52	48	972
11. Poblat Marítims	111	84	117	55	59	724
12. Camins al Grau	96	100	84	65	30	1.267
13. Algirós	48	80	29	43	40	579
14. Benimaclet	73	57	4	25	23	483
15. Rascanya	62	36	11	28	21	765
16. Benicalap	33	27	43	11	24	501
17. Pobles del Nord	13	6	0	6	1	48
18. Pobles de l'Oest	42	6	30	6	8	117
19. Pobles del Sud	39	18	26	16	6	146

4.11 Població estrangera segons nacionalitat, per països. Dones

4.11 Población extranjera según nacionalidad, por países. Mujeres

	Total	Equador	Colòmbia	Argentina	El Marroc	Xina
València	27.468	7.795	4.728	1.437	751	837
1. Ciutat Vella	997	189	92	61	25	41
2. L'Eixample	1.997	819	274	68	57	62
3. Extramurs	1.906	638	298	108	33	51
4. Campanar	1.213	271	192	89	22	63
5. La Saldia	2.357	921	293	94	56	42
6. El Pla del Real	1.069	185	249	88	15	29
7. L'Olivereta	1.818	609	280	86	50	72
8. Patraix	1.514	299	301	88	30	50
9. Jesús	1.583	467	267	70	55	67
10. Quatre Carreres	2.760	950	471	154	67	114
11. Poblat Marítims	1.498	192	359	75	60	23
12. Camins al Grau	2.454	427	620	129	53	51
13. Algirós	1.426	176	318	118	79	72
14. Benimaclet	1.081	301	176	81	24	27
15. Rascanya	1.846	871	210	51	52	37
16. Benicalap	1.224	342	234	42	36	27
17. Pobles del Nord	89	13	9	3	3	1
18. Pobles de l'Oest	279	63	37	21	12	3
19. Pobles del Sud	357	62	48	11	22	5

	Romania	Itàlia	Bulgària	França	Bolívia	Altres Països
València	798	631	656	741	795	8.299
1. Ciutat Vella	56	49	34	48	26	376
2. L'Eixample	30	56	37	68	80	446
3. Extramurs	74	45	37	58	107	457
4. Campanar	16	35	23	26	39	437
5. La Saldia	35	37	56	44	64	715
6. El Pla del Real	36	48	8	35	21	355
7. L'Olivereta	39	31	41	31	57	522
8. Patraix	43	29	39	30	49	556
9. Jesús	61	19	56	28	45	448
10. Quatre Carreres	69	44	74	75	65	677
11. Poblat Marítims	78	41	70	57	61	482
12. Camins al Grau	73	58	77	63	37	866
13. Algirós	31	52	16	47	31	486
14. Benimaclet	40	31	3	36	29	333
15. Rascanya	36	24	8	39	30	488
16. Benicalap	33	17	35	27	33	398
17. Pobles del Nord	1	2	0	4	0	53
18. Pobles de l'Oest	19	3	23	6	8	84
19. Pobles del Sud	28	10	19	19	13	120

4.12 Població que viu en col·lectius segons edat. Total

4.12 Población que vive en colectivos según edad. Total

	Total	0-15	16-64	65 i més
València	4.108	358	2.136	1.614
1. Ciutat Vella	666	20	388	258
2. L'Eixample	295	14	194	87
3. Extramurs	319	20	196	103
4. Campanar	188	69	85	34
5. La Saldia	625	2	216	407
6. El Pla del Real	73	0	32	41
7. L'Olivereta	309	39	109	161
8. Patraix	410	46	350	14
9. Jesús	84	11	52	21
10. Quatre Carreres	96	17	56	23
11. Poblat Marítims	338	54	111	173
12. Camins al Grau	115	0	48	67
13. Algirós	34	4	21	9
14. Benimaclet	197	26	123	48
15. Rascanya	99	10	67	22
16. Benicalap	21	0	8	13
17. Pobles del Nord	89	0	6	83
18. Pobles de l'Oest	132	26	69	37
19. Pobles del Sud	18	0	5	13

4.12 Població que viu en col·lectius segons edat. Homes i dones

4.12 Población que vive en colectivos según edad. Hombres y mujeres

	Homes				Dones			
	Total	0-15	16-64	65 i més	Total	0-15	16-64	65 i més
València	1.671	189	1085	397	2.437	169	1.051	1.217
1. Ciutat Vella	280	9	190	81	386	11	198	177
2. L'Eixample	140	5	108	27	155	9	86	60
3. Extramurs	119	2	88	29	200	18	108	74
4. Campanar	96	40	38	18	92	29	47	16
5. La Saldia	210	1	77	132	415	1	139	275
6. El Pla del Real	38	0	25	13	35	0	7	28
7. L'Olivereta	45	17	24	4	264	22	85	157
8. Patraix	298	25	272	1	112	21	78	13
9. Jesús	52	6	40	6	32	5	12	15
10. Quatre Carreres	53	10	36	7	43	7	20	16
11. Poblat Marítims	134	32	59	43	204	22	52	130
12. Camins al Grau	13	0	13	0	102	0	35	67
13. Algirós	25	3	14	8	9	1	7	1
14. Benimaclet	54	19	30	5	143	7	93	43
15. Rascanya	45	4	39	2	54	6	28	20
16. Benicalap	9	0	3	6	12	0	5	7
17. Pobles del Nord	11	0	1	10	78	0	5	73
18. Pobles de l'Oest	43	16	26	1	89	10	43	36
19. Pobles del Sud	6	0	2	4	12	0	3	9

5. CLASSIFICACIONS DE LA POBLACIÓ DELS BARRIS

5.1 Població segons edat en 3 grups. Total

5.1 Población según edad en 3 grupos. Total

	Total	0-15	16-64	65 i més
València	782.846	109.334	538.029	135.483
1. CIUTAT VELLA				
1. La Seu	2.637	278	1.714	645
2. La Xerea	3.931	447	2.527	957
3. El Carme	5.836	555	3.883	1.398
4. El Pilar	3.804	408	2.562	834
5. El Mercat	3.239	370	2.154	715
6. Sant Francesc	5.604	568	3.582	1.454
2. L'EIXAMPLE				
1. Russafa	25.428	3.022	16.670	5.736
2. El Pla del Remei	7.262	951	4.671	1.640
3. Gran Via	12.420	1.765	7.649	3.006
3. EXTRAMURS				
1. El Botànic	6.272	729	3.992	1.551
2. La Roqueta	4.631	496	2.994	1.141
3. La Petxina	15.628	2.060	9.921	3.647
4. Arrancapins	23.854	3.014	15.470	5.370
4. CAMPANAR				
1. Campanar	12.719	1.828	9.292	1.599
2. Les Tendetes	5.697	673	4.041	983
3. El Calvari	5.157	516	3.336	1.305
4. Sant Pau	7.671	1.150	5.879	642
5. LA SAIDIA				
1. Marxalenes	11.651	1.432	7.959	2.260
2. Morvedre	10.663	1.360	6.806	2.497
3. Trinitat	8.577	959	5.733	1.885
4. Tormos	8.805	1.367	5.954	1.484
5. Sant Antoni	10.255	1.552	7.180	1.523
6. EL PLA DEL REAL				
1. Exposició	7.190	1.079	4.881	1.230
2. Mestalla	14.646	2.322	9.987	2.337
3. Jaume Roig	7.052	989	4.841	1.222
4. Ciutat Universitària	2.685	368	1.902	415
7. L'OLIVERETA				
1. Nou Moles	26.643	3.379	17.636	5.628
2. Soternes	4.973	632	3.404	937
3. Tres Forques	9.001	935	5.457	2.609
4. La Fontsanta	3.629	534	2.375	720
5. La Llum	5.025	874	3.532	619
8. PATRAIX				
1. Patraix	25.669	3.592	17.340	4.737
2. Sant Isidre	9.914	1.891	7.290	733
3. Vara de Quart	11.685	1.727	8.637	1.321
4. Safranar	8.647	1.421	6.399	827
5. Favara	3.266	486	2.306	474
9. JESÚS				
1. La Raiosa	14.823	1.854	10.103	2.866
2. L'Hort de Senabre	17.621	2.651	12.567	2.403
3. La Creu Coberta	6.510	1.069	4.585	856
4. Sant Marcel·lí	10.149	1.323	7.053	1.773
5. Camí Real	2.684	406	1.976	302

	Total	0-15	16-64	65 i més
10. QUATRE CARRERES				
1. Montolivet	19.902	2.418	13.151	4.333
2. En Corts	11.677	1.498	7.873	2.306
3. Malilla	22.499	3.327	16.735	2.437
4. La Fonteta Sant Lluís	3.087	429	2.180	478
5. Na Rovella	9.243	1.277	6.512	1.454
6. La Punta	2.356	311	1.407	638
7. Ciutat de les Arts i les Ciències	5.010	1.070	3.685	255
11. POBLATS MARÍTIMS				
1. El Grau	9.090	1.458	6.316	1.316
2. El Cabanyal-El Canyameler	20.793	2.695	13.126	4.972
3. La Malva-rosa	14.007	1.970	9.754	2.283
4. Beteró	8.341	1.439	5.810	1.092
5. Natzaret	6.296	909	4.202	1.185
12. CAMINIS AL GRAU				
1. Aiora	24.749	3.602	17.085	4.062
2. Albors	9.361	1.263	6.436	1.662
3. La Creu del Grau	14.601	2.038	10.487	2.076
4. Camí Fondo	4.231	566	2.967	698
5. Penya-roja	5.267	1.054	3.924	289
13. ALGIRÓS				
1. L'Illa perduda	9.569	1.307	6.656	1.606
2. Ciutat Jardí	14.237	1.843	10.816	1.578
3. L'Amistat	8.025	978	5.568	1.479
4. La Bega Baixa	6.313	972	4.440	901
5. La Carrasca	3.775	701	2.736	338
14. BENIMACLET				
1. Benimaclet	25.419	3.680	17.692	4.047
2. Camí de Vera	5.991	1.064	4.451	476
15. RASCANYA				
1. Els Orriols	16.508	2.207	11.134	3.167
2. Torrefiel	25.227	3.560	17.940	3.727
3. Sant Llorenç	4.730	951	3.470	309
16. BENICALAP				
1. Benicalap	34.346	5.139	24.336	4.871
2. Ciutat Fallera	6.267	988	4.476	803
17. POBLES DEL NORD				
1. Benifaraig	965	122	653	190
2. Poble Nou	1.003	135	671	197
3. Carpesa	1.283	170	886	227
4 i 5. Cases de Bàrcena - Mauella	478	46	312	120
6. Massarojos	1.206	169	716	321
7. Borbotó	757	92	498	167
18. POBLES DE L'OEST				
1. Benimàmet	12.230	1.843	8.491	1.896
2. Beniferri	537	111	378	48
19. POBLES DEL SUD				
1. El Forn d'Alcedo	1.355	175	934	246
2. El Castellar-l'Oliveral	6.945	984	4.689	1.272
3. Pinedo	2.520	435	1.683	402
4. El Saler	1.435	250	1.051	134
5. El Palmar	835	105	538	192
6. El Perellonet	1.553	252	1.168	133
7 i 8. La Torre - Faitanar	5.274	699	3.756	819

5.1 Població segons edat en 3 grups. Homes

5.1 Población según edad en 3 grupos. Hombres

	Total	0-15	16-64	65 i més
València	374.796	56.322	265.424	53.050
1. CIUTAT VELLA				
1. La Seu	1.233	135	871	227
2. La Xerea	1.787	239	1.222	326
3. El Carme	2.776	285	2.022	469
4. El Pilar	1.839	220	1.299	320
5. El Mercat	1.587	205	1.121	261
6. Sant Francesc	2.505	289	1.703	513
2. L'EIXAMPLE				
1. Russafa	11.692	1.517	8.203	1.972
2. El Pla del Remei	3.238	487	2.152	599
3. Gran Via	5.557	951	3.619	987
3. EXTRAMURS				
1. El Botànic	2.907	374	1.965	568
2. La Roqueta	2.125	263	1.442	420
3. La Petxina	7.059	1.025	4.709	1.325
4. Arrancapins	10.899	1.544	7.410	1.945
4. CAMPANAR				
1. Campanar	6.105	943	4.497	665
2. Les Tendetes	2.662	340	1.946	376
3. El Calvari	2.410	259	1.639	512
4. Sant Pau	3.763	565	2.925	273
5. LA SAIDIA				
1. Marxalenes	5.390	686	3.817	887
2. Morvedre	4.896	730	3.253	913
3. Trinitat	3.935	474	2.765	696
4. Tormos	4.305	726	2.991	588
5. Sant Antoni	4.882	770	3.496	616
6. EL PLA DEL REAL				
1. Exposició	3.352	551	2.325	476
2. Mestalla	6.903	1.190	4.761	952
3. Jaume Roig	3.312	503	2.298	511
4. Ciutat Universitària	1.228	171	899	158
7. L'OLIVERETA				
1. Nou Moles	12.501	1.718	8.589	2.194
2. Soternes	2.360	311	1.668	381
3. Tres Forques	4.181	468	2.754	959
4. La Fontsanta	1.720	263	1.188	269
5. La Llum	2.423	442	1.721	260
8. PATRAIX				
1. Patraix	12.134	1.860	8.411	1.863
2. Sant Isidre	4.979	1.002	3.683	294
3. Vara de Quart	5.679	874	4.240	565
4. Safranar	4.260	776	3.135	349
5. Favara	1.599	252	1.149	198
9. JESÚS				
1. La Raiosa	7.079	952	4.960	1.167
2. L'Hort de Senabre	8.674	1.386	6.268	1.020
3. La Creu Coberta	3.137	542	2.263	332
4. Sant Marcel·lí	5.022	694	3.574	754
5. Camí Real	1.368	218	1.031	119

	Total	0-15	16-64	65 i més
10. QUATRE CARRERES				
1. Montolivet	9.348	1.280	6.407	1.661
2. En Corts	5.591	781	3.915	895
3. Malilla	10.976	1.678	8.291	1.007
4. La Fonteta Sant Lluís	1.561	206	1.174	181
5. Na Rovella	4.631	665	3.360	606
6. La Punta	1.174	167	728	279
7. Ciutat de les Arts i les Ciències	2486	554	1834	98
11. POBLATS MARÍTIMS				
1. El Grau	4.489	725	3.248	516
2. El Cabanyal-El Canyamellar	9.751	1.384	6.506	1.861
3. La Malva-rosa	6.888	1.070	4.877	941
4. Beteró	4.012	689	2.868	455
5. Natzaret	3.121	460	2.180	481
12. CAMINIS AL GRAU				
1. Aiora	11.962	1.860	8.454	1.648
2. Albors	4.365	643	3.081	641
3. La Creu del Grau	7.195	1.113	5.255	827
4. Camí Fondo	2.065	280	1.506	279
5. Penya-roja	2.646	554	1.964	128
13. ALGIRÓS				
1. L'Illa perduda	4.610	683	3.284	643
2. Ciutat Jardí	6.921	980	5.280	661
3. L'Amistat	3.863	508	2.765	590
4. La Bega Baixa	3.034	506	2.167	361
5. La Carrasca	1.849	363	1.354	132
14. BENIMACLET				
1. Benimaclet	12.222	1.896	8.704	1.622
2. Camí de Vera	2.952	553	2.186	213
15. RASCANYA				
1. Els Orriols	8.155	1.119	5.706	1.330
2. Torrefiel	12.333	1.847	8.930	1.556
3. Sant Llorenç	2.326	477	1.706	143
16. BENICALAP				
1. Benicalap	16.866	2.661	12.181	2.024
2. Ciutat Fallera	3.106	508	2.256	342
17. POBLES DEL NORD				
1. Benifaraig	464	66	323	75
2. Poble Nou	507	78	345	84
3. Carpesa	623	85	445	93
4 i 5. Cases de Bàrcena - Mauella	235	22	164	49
6. Massarojos	519	85	336	98
7. Borbotó	374	51	253	70
18. POBLES DE L'OEST				
1. Benimàmet	6.021	965	4.253	803
2. Beniferri	265	53	190	22
19. POBLES DEL SUD				
1. El Forn d'Alcedo	699	98	494	107
2. El Castellar-l'Oliveral	3.410	500	2.350	560
3. Pinedo	1.251	228	846	177
4. El Saler	729	132	541	56
5. El Palmar	389	45	264	80
6. El Perellonet	779	141	571	67
7 i 8. La Torre - Faitanar	2.570	363	1.898	309

5.1 Població segons edat en 3 grups. Dones

5.1 Población según edad en 3 grupos. Mujeres

	Total	0-15	16-64	65 i més
València	408.050	53.012	272.605	82.433
1. CIUTAT VELLA				
1. La Seu	1.404	143	843	418
2. La Xerea	2.144	208	1.305	631
3. El Carme	3.060	270	1.861	929
4. El Pilar	1.965	188	1.263	514
5. El Mercat	1.652	165	1.033	454
6. Sant Francesc	3.099	279	1.879	941
2. L'EIXAMPLE				
1. Russafa	13.736	1.505	8.467	3.764
2. El Pla del Remei	4.024	464	2.519	1.041
3. Gran Via	6.863	814	4.030	2.019
3. EXTRAMURS				
1. El Botànic	3.365	355	2.027	983
2. La Roqueta	2.506	233	1.552	721
3. La Petxina	8.569	1.035	5.212	2.322
4. Arrancapins	12.955	1.470	8.060	3.425
4. CAMPANAR				
1. Campanar	6.614	885	4.795	934
2. Les Tendetes	3.035	333	2.095	607
3. El Calvari	2.747	257	1.697	793
4. Sant Pau	3.908	585	2.954	369
5. LA SAIDIA				
1. Marxalenes	6.261	746	4.142	1.373
2. Morvedre	5.767	630	3.553	1.584
3. Trinitat	4.642	485	2.968	1.189
4. Tormos	4.500	641	2.963	896
5. Sant Antoni	5.373	782	3.684	907
6. EL PLA DEL REAL				
1. Exposició	3.838	528	2.556	754
2. Mestalla	7.743	1.132	5.226	1.385
3. Jaume Roig	3.740	486	2.543	711
4. Ciutat Universitària	1.457	197	1.003	257
7. L'OLIVERETA				
1. Nou Moles	14.142	1.661	9.047	3.434
2. Soternes	2.613	321	1.736	556
3. Tres Forques	4.820	467	2.703	1.650
4. La Fontsanta	1.909	271	1.187	451
5. La Llum	2.602	432	1.811	359
8. PATRAIX				
1. Patraix	13.535	1.732	8.929	2.874
2. Sant Isidre	4.935	889	3.607	439
3. Vara de Quart	6.006	853	4.397	756
4. Safranar	4.387	645	3.264	478
5. Favara	1.667	234	1.157	276
9. JESÚS				
1. La Raiosa	7.744	902	5.143	1.699
2. L'Hort de Senabre	8.947	1.265	6.299	1.383
3. La Creu Coberta	3.373	527	2.322	524
4. Sant Marcel·lí	5.127	629	3.479	1.019
5. Camí Real	1.316	188	945	183

	Total	0-15	16-64	65 i més
10. QUATRE CARRERES				
1. Montolivet	10.554	1.138	6.744	2.672
2. En Corts	6.086	717	3.958	1.411
3. Malilla	11.523	1.649	8.444	1.430
4. La Fonteta Sant Lluís	1.526	223	1.006	297
5. Na Rovella	4.612	612	3.152	848
6. La Punta	1.182	144	679	359
7. Ciutat de les Arts i de les Ciències	2.524	516	1.851	157
11. POBLATS MARÍTIMS				
1. El Grau	4.601	733	3.068	800
2. El Cabanyal-El Canyamellar	11.042	1.311	6.620	3.111
3. La Malva-rosa	7.119	900	4.877	1.342
4. Beteró	4.329	750	2.942	637
5. Natzaret	3.175	449	2.022	704
12. CAMINIS AL GRAU				
1. Aiora	12.787	1.742	8.631	2.414
2. Albors	4.996	620	3.355	1.021
3. La Creu del Grau	7.406	925	5.232	1.249
4. Camí Fondo	2.166	286	1.461	419
5. Penya-roja	2.621	500	1.960	161
13. ALGIRÓS				
1. L'Illa perduda	4.959	624	3.372	963
2. Ciutat Jardí	7.316	863	5.536	917
3. L'Amistat	4.162	470	2.803	889
4. La Bega Baixa	3.279	466	2.273	540
5. La Carrasca	1.926	338	1.382	206
14. BENIMACLET				
1. Benimaclet	13.197	1.784	8.988	2.425
2. Camí de Vera	3.039	511	2.265	263
15. RASCANYA				
1. Els Orriols	8.353	1.088	5.428	1.837
2. Torrefiel	12.894	1.713	9.010	2.171
3. Sant Llorenç	2.404	474	1.764	166
16. BENICALAP				
1. Benicalap	17.480	2.478	12.155	2.847
2. Ciutat Fallera	3.161	480	2.220	461
17. POBLES DEL NORD				
1. Benifaraig	501	56	330	115
2. Poble Nou	496	57	326	113
3. Carpesa	660	85	441	134
4 i 5. Cases de Bàrcena - Mauella	243	24	148	71
6. Massarojos	687	84	380	223
7. Borbotó	383	41	245	97
18. POBLES DE L'OEST				
1. Benimàmet	6.209	878	4.238	1.093
2. Beniferri	272	58	188	26
19. POBLES DEL SUD				
1. El Forn d'Alcedo	656	77	440	139
2. El Castellar-l'Oliveral	3.535	484	2.339	712
3. Pinedo	1.269	207	837	225
4. El Saler	706	118	510	78
5. El Palmar	446	60	274	112
6. El Perellonet	774	111	597	66
7 i 8. La Torre - Faitanar	2.704	336	1.858	510

5.2 Població segons edat en grups de 5 anys. Total

5.2 Población según edad en grupos de 5 años. Total

	Total	0-4	5-9	10-14	15-19	20-24	25-29	30-34	35-39	40-44
València	782.846	34.675	32.951	34.514	39.964	58.157	71.461	67.987	65.409	58.858
1. CIUTAT VELLA										
1. La Seu	2.637	100	89	76	87	122	209	242	258	190
2. La Xerea	3.931	147	130	137	162	210	331	340	303	280
3. El Carme	5.836	192	166	170	205	348	559	608	487	418
4. El Pilar	3.804	123	115	147	148	224	376	348	347	262
5. El Mercat	3.239	121	116	104	144	196	281	329	299	228
6. Sant Francesc	5.604	189	164	185	235	348	494	450	375	355
2. L'EIXAMPLE										
1. Russafa	25.428	1.051	949	861	953	1.579	2.203	2.391	2.335	1.876
2. El Pla del Remei	7.262	316	265	307	383	447	592	526	480	452
3. Gran Via	12.420	630	557	460	545	691	939	929	1.002	848
3. EXTRAMURS										
1. El Botànic	6.272	226	232	220	229	362	500	561	516	463
2. La Roqueta	4.631	190	143	137	186	288	417	463	411	330
3. La Petxina	15.628	667	660	590	678	1.000	1.227	1.241	1.255	1.189
4. Arrancapins	23.854	925	917	954	1.086	1.493	1.917	1.902	1.754	1.751
4. CAMPANAR										
1. Campanar	12.719	448	517	696	922	1.176	1.133	780	774	1.037
2. Les Tendetes	5.697	169	199	256	293	461	541	429	404	390
3. El Calvari	5.157	170	151	163	219	354	464	441	366	362
4. Sant Pau	7.671	342	310	398	533	691	797	665	594	548
5. LA SAIDIA										
1. Marxalenes	11.651	425	417	491	527	898	1.169	969	814	753
2. Morvedre	10.663	427	426	428	452	673	904	922	874	802
3. Trinitat	8.577	295	309	293	376	651	839	738	601	554
4. Tormos	8.805	451	410	430	406	607	778	866	853	691
5. Sant Antoni	10.255	491	453	496	577	831	900	850	865	797
6. EL PLA DEL REAL										
1. Exposició	7.190	321	367	319	378	549	627	558	516	484
2. Mestalla	14.646	677	746	769	724	1.041	1.332	1.253	1.189	1.155
3. Jaume Roig	7.052	329	293	308	393	529	742	520	460	405
4. Ciutat Universitària	2.685	117	125	105	135	197	306	242	173	156
7. L'OLIVERETA										
1. Nou Moles	26.643	1.068	1.054	1.038	1.182	1.624	2.345	2.306	2.336	2.037
2. Soternes	4.973	219	186	190	201	366	529	487	404	334
3. Tres Forques	9.001	284	296	294	336	596	723	755	691	535
4. La Font Santa	3.629	181	150	162	214	268	308	323	315	243
5. La Llum	5.025	276	260	275	301	380	434	421	454	464
8. PATRAIX										
1. Patraix	25.669	1.208	1.052	1.118	1.139	1.732	2.189	2.344	2.340	2.027
2. Sant Isidre	9.914	660	592	540	535	816	907	997	1.159	840
3. Vara de Quart	11.685	456	498	636	845	1.141	991	667	871	1.034
4. Safranar	8.647	480	415	438	565	710	810	859	798	757
5. Favara	3.266	189	145	131	151	231	290	326	362	257
9. JESÚS										
1. La Raiosa	14.823	604	569	562	656	1.046	1.437	1.425	1.268	1.054
2. L'Hort de Senabre	17.621	749	810	895	1.007	1.371	1.716	1.423	1.528	1.462
3. La Creu Coberta	6.510	250	336	395	459	552	477	397	566	621
4. Sant Marcel·lí	10.149	409	384	411	597	863	939	787	771	705
5. Camí Real	2.684	123	125	130	151	219	296	262	241	218

	45-49	50-54	55-59	60-64	65-69	70-74	75-79	80-84	85-89	90 i més
València	51.361	49.232	45.187	37.607	38.300	35.575	28.559	18.864	9.716	4.469
1. CIUTAT VELLA										
1. La Seu	208	160	140	111	132	184	145	92	62	30
2. La Xerea	238	238	250	208	198	243	180	168	109	59
3. El Carme	368	317	302	298	304	374	308	224	122	66
4. El Pilar	228	230	204	218	234	209	172	127	54	38
5. El Mercat	209	192	172	133	141	194	162	132	60	26
6. Sant Francesc	313	356	382	304	323	337	303	259	165	67
2. L'EIXAMPLE										
1. Russafa	1.552	1.372	1.322	1.248	1.357	1.392	1.317	891	517	262
2. El Pla del Remei	466	477	500	411	406	397	340	254	141	102
3. Gran Via	754	750	709	600	648	685	688	497	334	154
3. EXTRAMURS										
1. El Botànic	340	361	377	334	363	388	330	240	159	71
2. La Roqueta	258	248	234	185	262	294	265	165	102	53
3. La Petxina	1.015	849	781	829	946	913	793	580	276	139
4. Arrancapins	1.583	1.442	1.455	1.305	1.294	1.399	1.195	814	455	213
4. CAMPANAR										
1. Campanar	1.101	1.075	882	579	460	398	321	253	114	53
2. Les Tendetes	417	427	419	309	254	253	207	151	82	36
3. El Calvari	297	239	287	339	436	361	251	152	75	30
4. Sant Pau	632	638	566	315	201	172	122	84	39	24
5. LA SAIDIA										
1. Marxalenes	688	780	768	692	686	599	453	302	160	60
2. Morvedre	617	553	554	534	566	643	523	403	228	134
3. Trinitat	487	517	544	488	508	488	397	267	161	64
4. Tormos	504	438	456	431	444	402	302	205	98	33
5. Sant Antoni	718	631	620	503	443	428	300	214	98	40
6. EL PLA DEL REAL										
1. Exposició	408	529	519	385	358	310	243	178	83	58
2. Mestalla	984	876	840	723	752	605	457	292	159	72
3. Jaume Roig	412	501	520	418	332	283	269	177	110	51
4. Ciutat Universitària	141	203	229	141	119	95	90	59	31	21
7. L'OLIVERETA										
1. Nou Moles	1.434	1.481	1.522	1.588	1.630	1.565	1.104	783	378	168
2. Soternes	237	305	317	261	305	266	193	87	64	22
3. Tres Forques	439	471	494	478	629	737	629	387	162	65
4. La Font Santa	209	203	192	141	173	213	164	101	49	20
5. La Llum	384	325	238	194	193	174	134	61	38	19
8. PATRAIX										
1. Patraix	1.597	1.496	1.456	1.234	1.315	1.287	1.018	652	329	136
2. Sant Isidre	726	740	436	233	220	205	162	94	41	11
3. Vara de Quart	1.047	1.035	688	455	407	326	274	191	92	31
4. Safranar	705	583	445	255	259	219	181	103	47	18
5. Favara	202	195	164	149	143	130	97	62	30	12
9. JESÚS										
1. La Raiosa	823	824	843	846	858	762	559	403	194	90
2. L'Hort de Senabre	1.296	1.200	991	770	769	653	466	323	129	63
3. La Creu Coberta	571	465	305	260	246	209	186	128	70	17
4. Sant Marcel·lí	723	743	575	469	500	498	438	223	83	31
5. Camí Real	193	196	138	90	78	81	76	46	16	5

	Total	0-4	5-9	10-14	15-19	20-24	25-29	30-34	35-39	40-44
10. QUATRE CARRERES										
1. Montolivet	19.902	737	733	783	916	1.345	1.778	1.767	1.538	1.376
2. En Corts	11.677	507	456	436	531	786	1.069	1.119	1.063	788
3. Malilla	22.499	1.137	977	990	1.297	1.896	2.354	2.153	1.912	1.701
4. La Fonteta Sant Lluís	3.087	137	129	135	155	239	349	282	245	180
5. Na Rovella	9.243	413	373	418	509	749	1.073	871	715	547
6. La Punta	2.356	86	91	111	121	145	156	178	171	146
7. Ciutat de les Arts i les Ciències	5.010	444	317	255	232	238	395	702	727	501
11. POBLATS MARÍTIMS										
1. El Grau	9.090	513	433	416	478	636	850	927	865	711
2. El Cabanyal-El Canyamelar	20.793	860	824	836	967	1.429	1.709	1.737	1.646	1.372
3. La Malva-rosa	14.007	597	555	658	911	1.252	1.252	1.114	973	1.094
4. Beteró	8.341	426	513	411	465	654	695	608	813	754
5. Natzaret	6.296	288	277	283	354	486	587	535	483	393
12. CAMINIS AL GRAU										
1. Aiora	24.749	1.229	1.082	1.052	1.205	1.934	2.260	2.344	2.311	1.944
2. Albors	9.361	414	383	393	415	739	930	774	730	653
3. La Creu del Grau	14.601	733	567	608	739	1.042	1.452	1.694	1.333	1.054
4. Camí Fondo	4.231	195	168	174	200	320	388	446	363	352
5. Penya-roja	5.267	447	321	244	231	289	502	791	655	468
13. ALGIRÓS										
1. L'Illa perduda	9.569	362	420	442	487	774	920	677	749	782
2. Ciutat Jardí	14.237	496	551	672	831	1.392	1.485	993	1.000	1.153
3. L'Amistat	8.025	283	290	339	410	718	796	623	596	591
4. La Bega Baixa	6.313	280	297	331	329	488	625	491	471	538
5. La Carrasca	3.775	221	209	236	222	263	290	306	372	395
14. BENIMACLET										
1. Benimaclet	25.419	1.065	1.126	1.251	1.336	1.946	2.437	2.047	2.038	2.023
2. Camí de Vera	5.991	309	340	341	424	570	488	434	482	567
15. RASCANYA										
1. Els Orriols	16.508	675	646	751	875	1.348	1.539	1.427	1.362	1.148
2. Torrefiel	25.227	1.076	1.046	1.157	1.421	1.970	2.617	2.242	2.125	1.835
3. Sant Llorenç	4.730	327	301	278	288	337	360	440	561	453
16. BENICALAP										
1. Benicalap	34.346	1.706	1.499	1.615	1.836	2.780	3.185	3.234	3.139	2.569
2. Ciutat Fallera	6.267	385	292	260	343	554	601	619	544	411
17. POBLES DEL NORD										
1. Benifaraig	965	39	33	44	57	71	74	72	71	80
2. Poble Nou	1.003	35	35	55	53	70	92	70	76	63
3. Carpesa	1.283	37	48	74	75	101	107	82	85	100
4 i 5. Cases de Bàrcena - Mauella	478	12	8	19	16	38	41	43	41	23
6. Massarojos	1.206	41	58	61	55	68	77	62	96	103
7. Borbotó	757	27	22	38	34	63	58	54	47	55
18. POBLES DE L'OEST										
1. Benimàmet	12.230	602	535	580	686	973	1.176	1.127	962	905
2. Beniferri	537	26	33	40	44	44	28	32	47	66
19. POBLES DEL SUD										
1. El Forn d'Alcedo	1.355	47	48	67	72	101	136	103	116	104
2. El Castellar-l'Oliveral	6.945	303	293	327	363	515	617	563	518	546
3. Pinedo	2.520	118	144	145	141	169	165	182	247	205
4. El Saler	1.435	76	71	83	83	100	89	124	122	137
5. El Palmar	835	22	27	46	41	68	55	58	58	50
6. El Perellonet	1.553	58	78	93	107	111	108	100	138	182
7 i 8. La Torre - Faitanar	5.274	189	204	251	294	465	528	398	394	376

	45-49	50-54	55-59	60-64	65-69	70-74	75-79	80-84	85-89	90 i més
10. QUATRE CARRERES										
1. Montolivet	1.059	1.080	1.204	1.253	1.218	1.136	847	639	328	165
2. En Corts	625	610	704	677	676	577	483	321	167	82
3. Malilla	1.602	1.746	1.409	888	770	638	507	292	154	76
4. La Fonteta Sant Lluís	178	215	218	147	122	121	110	77	36	12
5. Na Rovella	455	506	598	562	539	449	247	120	66	33
6. La Punta	136	113	136	128	189	154	137	93	49	16
7. Ciutat de les Arts i les Ciències	366	251	203	124	108	55	49	25	15	3
11. POBLATS MARÍTIMS										
1. El Grau	672	501	420	352	429	319	263	173	100	32
2. El Cabanyal-El Canyamelar	1.113	1.082	1.122	1.124	1.278	1.301	1.136	706	369	182
3. La Malva-rosa	1.090	883	776	569	686	628	501	289	125	54
4. Beteró	630	576	394	310	319	289	254	145	61	24
5. Natzaret	356	373	376	320	346	321	245	163	81	29
12. CAMINIS AL GRAU										
1. Aiora	1.572	1.418	1.229	1.107	1.235	1.119	859	509	244	96
2. Albors	617	603	568	480	461	430	326	259	118	68
3. La Creu del Grau	939	812	809	743	608	512	436	316	150	54
4. Camí Fondo	260	244	253	170	203	185	146	89	46	29
5. Penya-roja	347	277	252	154	97	83	53	31	19	6
13. ALGIRÓS										
1. L'Illa perduda	674	723	552	401	474	451	343	230	75	33
2. Ciutat Jardí	1.124	1.277	1.039	646	499	393	307	215	114	50
3. L'Amistat	523	503	468	406	433	392	310	208	91	45
4. La Bega Baixa	438	438	393	293	250	242	193	124	65	27
5. La Carrasca	307	275	224	117	109	81	68	45	19	16
14. BENIMACLET										
1. Benimaclet	1.758	1.654	1.487	1.204	1.232	1.065	804	544	276	126
2. Camí de Vera	596	514	272	178	158	124	92	68	23	11
15. RASCANYA										
1. Els Orriols	932	859	899	880	1.042	887	625	348	182	83
2. Torrefiel	1.669	1.588	1.571	1.183	1.169	1.025	770	438	215	110
3. Sant Llorenç	400	288	216	172	111	82	53	42	15	6
16. BENICALAP										
1. Benicalap	2.235	2.174	1.973	1.530	1.527	1.302	1.034	573	314	121
2. Ciutat Fallera	413	399	364	279	255	195	178	103	55	17
17. POBLES DEL NORD										
1. Benifaraig	82	64	44	44	59	51	45	24	8	3
2. Poble Nou	66	72	69	50	54	43	42	34	16	8
3. Carpesa	109	98	73	67	73	57	46	32	15	4
4 i 5. Cases de Bàrcena - Mauella	14	33	40	30	31	37	19	20	10	3
6. Massarojos	77	58	81	48	67	71	63	52	41	27
7. Borbotó	38	56	52	46	38	43	33	30	17	6
18. POBLES DE L'OEST										
1. Benimàmet	832	725	725	506	623	465	404	236	111	57
2. Beniferri	55	36	20	18	16	15	9	5	3	0
19. POBLES DEL SUD										
1. El Forn d'Alcedo	97	89	65	64	67	61	66	38	10	4
2. El Castellar-l'Oliveral	483	429	384	332	341	336	296	171	92	36
3. Pinedo	161	180	141	120	118	110	92	50	20	12
4. El Saler	133	130	93	60	50	33	29	10	11	1
5. El Palmar	43	46	60	69	56	64	29	17	17	9
6. El Perellonet	166	141	77	61	47	35	28	15	4	4
7 i 8. La Torre - Faitanar	395	432	298	231	225	227	168	121	53	25

5.2 Població segons edat en grups de 5 anys. Homes

5.2 Población según edad en grupos de 5 años. Hombres

	Total	0-4	5-9	10-14	15-19	20-24	25-29	30-34	35-39	40-44
València	374.796	17.860	16.968	17.710	20.367	29.587	36.643	34.873	33.019	28.887
1. CIUTAT VELLA										
1. La Seu	1.233	54	38	36	42	73	103	133	140	85
2. La Xerea	1.787	76	79	67	71	105	173	175	163	132
3. El Carme	2.776	104	74	93	107	180	324	321	280	208
4. El Pilar	1.839	59	70	78	60	112	201	185	178	139
5. El Mercat	1.587	67	70	58	67	105	152	183	163	120
6. Sant Francesc	2.505	98	78	98	115	172	253	214	192	163
2. L'EIXAMPLE										
1. Russafa	11.692	504	495	440	465	825	1.114	1.246	1.182	956
2. El Pla del Remei	3.238	165	137	151	195	202	279	266	220	205
3. Gran Via	5.557	332	310	242	287	340	460	468	491	399
3. EXTRAMURS										
1. El Botànic	2.907	111	117	120	117	196	267	283	261	232
2. La Roqueta	2.125	100	78	72	84	138	209	234	214	159
3. La Petxina	7.059	344	323	289	345	488	628	605	633	572
4. Arrancapins	10.899	459	483	480	570	787	987	945	854	853
4. CAMPANAR										
1. Campanar	6.105	243	261	350	479	619	565	398	344	471
2. Les Tendetes	2.662	78	104	128	167	230	258	221	208	160
3. El Calvari	2.410	85	77	83	103	185	243	225	185	183
4. Sant Pau	3.763	167	149	198	285	372	413	325	294	257
5. LA SAIDIA										
1. Marxalenes	5.390	193	221	226	243	427	604	481	410	360
2. Morvedre	4.896	232	217	231	235	319	473	447	431	380
3. Trinitat	3.935	144	159	142	185	336	432	393	302	258
4. Tormos	4.305	246	211	224	206	331	385	437	471	337
5. Sant Antoni	4.882	234	241	248	279	418	448	416	442	390
6. EL PLA DEL REAL										
1. Exposició	3.352	171	179	162	198	263	320	266	248	229
2. Mestalla	6.903	363	366	392	369	505	657	627	584	536
3. Jaume Roig	3.312	169	148	150	200	275	396	250	208	186
4. Ciutat Universitària	1.228	53	55	52	72	94	153	126	67	77
7. L'OLIVERETA										
1. Nou Moles	12.501	551	524	530	582	834	1.236	1.170	1.185	1.000
2. Soternes	2.360	108	97	92	86	170	270	262	207	179
3. Tres Forques	4.181	147	139	153	163	329	384	399	360	278
4. La Font Santa	1.720	85	86	70	106	127	166	160	177	120
5. La Llum	2.423	137	128	143	163	193	195	207	221	229
8. PATRAIX										
1. Patraix	12.134	641	521	584	574	848	1.089	1.184	1.143	1.024
2. Sant Isidre	4.979	351	297	297	292	416	443	488	610	437
3. Vara de Quart	5.679	227	263	317	431	598	503	325	410	475
4. Safranar	4.260	262	218	242	297	356	391	434	384	357
5. Favara	1.599	100	71	68	90	119	140	159	196	137
9. JESÚS										
1. La Raiosa	7.079	308	297	291	328	548	758	718	659	522
2. L'Hort de Senabre	8.674	366	429	484	518	690	885	734	759	701
3. La Creu Coberta	3.137	117	180	202	232	270	243	192	261	295
4. Sant Marcel·lí	5.022	196	206	221	326	443	474	426	378	365
5. Camí Real	1.368	62	68	75	75	122	156	148	120	103

	45-49	50-54	55-59	60-64	65-69	70-74	75-79	80-84	85-89	90 i més
València	24.349	23.197	21.010	17.276	17.027	14.888	10.862	6.263	2.858	1.152
1. CIUTAT VELLA										
1. La Seu	104	79	67	52	49	77	57	25	14	5
2. La Xerea	117	94	114	95	80	95	58	46	37	10
3. El Carme	192	158	136	130	124	137	109	57	26	16
4. El Pilar	113	125	90	109	104	97	63	41	11	4
5. El Mercat	104	101	77	59	59	74	58	41	24	5
6. Sant Francesc	148	160	170	131	127	136	99	86	45	20
2. L'EIXAMPLE										
1. Russafa	709	667	575	542	549	545	447	242	130	59
2. El Pla del Remei	214	223	204	178	177	157	122	83	38	22
3. Gran Via	334	339	297	271	250	250	226	143	93	25
3. EXTRAMURS										
1. El Botànic	179	148	163	145	156	159	115	76	44	18
2. La Roqueta	126	120	103	68	108	116	95	58	30	13
3. La Petxina	446	379	355	327	415	346	289	160	84	31
4. Arrancapins	704	634	613	585	514	542	445	256	128	60
4. CAMPANAR										
1. Campanar	508	488	420	294	212	182	128	91	40	12
2. Les Tendetes	184	198	204	146	115	107	84	46	17	7
3. El Calvari	142	117	130	140	194	160	89	47	18	4
4. Sant Pau	265	311	278	176	97	83	48	28	9	8
5. LA SAIDIA										
1. Marxalenes	325	353	344	316	285	261	167	108	46	20
2. Morvedre	311	238	253	216	238	250	194	128	63	40
3. Trinitat	208	221	228	231	224	186	145	82	46	13
4. Tormos	246	213	216	194	191	160	125	79	23	10
5. Sant Antoni	329	299	284	238	204	176	127	71	29	9
6. EL PLA DEL REAL										
1. Exposició	166	249	228	197	149	151	87	56	19	14
2. Mestalla	458	400	363	331	346	244	196	100	47	19
3. Jaume Roig	180	212	229	198	167	117	116	61	37	13
4. Ciutat Universitària	56	85	112	68	49	43	32	21	10	3
7. L'OLIVERETA										
1. Nou Moles	697	638	659	701	710	638	404	279	111	52
2. Soternes	114	142	146	106	133	121	80	26	14	7
3. Tres Forques	214	239	218	199	261	286	220	129	43	20
4. La Font Santa	108	93	91	62	72	86	66	31	11	3
5. La Llum	185	159	112	91	88	78	49	26	11	8
8. PATRAIX										
1. Patraix	769	663	652	579	561	536	402	227	104	33
2. Sant Isidre	316	396	226	116	88	91	63	32	17	3
3. Vara de Quart	460	529	347	229	201	137	109	72	31	15
4. Safranar	336	285	225	124	132	84	76	33	18	6
5. Favara	84	89	78	70	71	52	40	23	11	1
9. JESÚS										
1. La Raiosa	390	377	349	367	402	326	221	133	60	25
2. L'Hort de Senabre	673	576	463	376	371	275	189	111	51	23
3. La Creu Coberta	284	248	156	125	113	81	66	44	24	4
4. Sant Marcel·lí	350	363	282	238	242	203	188	74	34	13
5. Camí Real	102	104	69	45	37	35	23	16	6	2

	Total	0-4	5-9	10-14	15-19	20-24	25-29	30-34	35-39	40-44
10. QUATRE CARRERES										
1. Montolivet	9.348	393	385	419	459	674	911	961	770	666
2. En Corts	5.591	256	247	227	253	399	568	588	540	432
3. Malilla	10.976	589	483	501	656	936	1.169	1.132	931	843
4. La Fonteta Sant Lluís	1.561	63	61	70	86	124	195	161	134	96
5. Na Rovella	4.631	206	197	223	248	395	598	507	400	280
6. La Punta	1.174	42	53	59	56	82	84	96	92	83
7. Ciutat de les Arts i les Ciències	2.486	227	163	134	126	117	178	327	369	263
11. POBLATS MARÍTIMS										
1. El Grau	4.489	256	214	205	247	350	469	465	466	361
2. El Cabanyal-El Canyamellar	9.751	455	418	413	509	735	873	892	853	684
3. La Malva-rosa	6.888	338	315	331	470	645	663	567	516	479
4. Beteró	4.012	203	246	199	223	332	363	319	367	382
5. Natzaret	3.121	153	144	134	175	246	310	309	262	213
12. CAMINIS AL GRAU										
1. Aiora	11.962	671	531	538	615	991	1.146	1.208	1.186	951
2. Albors	4.365	208	189	211	193	372	452	395	352	326
3. La Creu del Grau	7.195	407	315	315	407	527	718	899	725	508
4. Camí Fondo	2.065	91	87	91	99	173	202	242	201	173
5. Penya-roja	2.646	210	176	140	122	160	223	385	341	234
13. ALGIRÓS										
1. L'Illa perduda	4.610	189	222	229	238	403	479	342	354	384
2. Ciutat Jardí	6.921	266	290	351	424	721	766	524	472	561
3. L'Amistat	3.863	149	151	169	209	343	450	333	287	292
4. La Bega Baixa	3.034	148	158	165	174	252	312	262	232	249
5. La Carrasca	1.849	115	100	126	133	133	152	146	175	201
14. BENIMACLET										
1. Benimaclet	12.222	532	575	658	690	977	1.259	1.073	1.005	971
2. Camí de Vera	2.952	159	180	176	218	288	251	208	223	267
15. RASCANYA										
1. Els Orriols	8.155	368	317	362	448	684	842	808	723	618
2. Torrefiel	12.333	552	544	609	718	996	1.341	1.168	1.095	891
3. Sant Llorenç	2.326	159	145	143	152	169	186	206	270	219
16. BENICALAP										
1. Benicalap	16.866	877	777	849	928	1.408	1.621	1.642	1.623	1.289
2. Ciutat Fallera	3.106	202	157	122	180	289	293	317	290	210
17. POBLES DEL NORD										
1. Benifaraig	464	14	19	27	28	40	45	32	29	36
2. Poble Nou	507	20	20	33	30	40	57	28	41	34
3. Carpesa	623	24	27	29	38	60	58	41	41	39
4 i 5. Cases de Bàrcena - Mauella	235	7	7	6	6	22	19	30	21	11
6. Massarojos	519	25	29	27	23	35	36	27	43	49
7. Borbotó	374	14	13	21	18	30	32	26	28	28
18. POBLES DE L'OEST										
1. Benimàmet	6.021	337	284	273	357	485	603	582	498	457
2. Beniferri	265	13	17	16	22	25	14	14	19	35
19. POBLES DEL SUD										
1. El Forn d'Alcedo	699	26	26	40	38	55	82	51	64	50
2. El Castellar-l'Oliveral	3.410	159	142	166	197	264	313	261	278	273
3. Pinedo	1.251	54	76	79	76	93	76	92	119	103
4. El Saler	729	39	41	39	49	48	46	59	60	69
5. El Palmar	389	5	14	22	16	26	28	29	31	28
6. El Perellonet	779	29	47	51	57	48	46	46	68	83
7 i 8. La Torre - Faitanar	2570	101	102	133	147	235	284	197	190	197

	45-49	50-54	55-59	60-64	65-69	70-74	75-79	80-84	85-89	90 i més
10. QUATRE CARRERES										
1. Montolivet	494	466	529	560	563	477	307	184	88	42
2. En Corts	289	292	294	311	300	237	185	103	45	25
3. Malilla	735	843	732	419	350	277	214	92	49	25
4. La Fonteta Sant Lluís	99	90	122	79	45	55	38	28	12	3
5. Na Rovella	228	237	269	237	224	194	109	54	15	10
6. La Punta	67	56	76	49	92	67	57	44	13	6
7. Ciutat de les Arts i les Ciències	184	128	108	64	50	21	13	8	5	1
11. POBLATS MARÍTIMS										
1. El Grau	327	262	193	158	191	137	97	58	21	12
2. El Cabanyal-El Canyamelar	553	512	480	513	547	542	404	229	100	39
3. La Malva-rosa	562	434	373	254	326	276	191	101	38	9
4. Beteró	316	273	198	136	143	134	105	44	23	6
5. Natzaret	178	171	188	157	150	139	105	51	24	12
12. CAMINIS AL GRAU										
1. Aiora	739	665	570	503	556	473	336	182	76	25
2. Albors	277	293	248	208	198	182	113	89	38	21
3. La Creu del Grau	465	384	368	330	270	239	148	117	39	14
4. Camí Fondo	114	119	121	73	89	88	48	35	10	9
5. Penya-roja	175	131	131	90	48	43	20	9	8	0
13. ALGIRÓS										
1. L'Illa perduda	321	338	288	180	198	200	133	81	26	5
2. Ciutat Jardí	457	591	522	315	254	178	110	73	36	10
3. L'Amistat	249	230	234	177	195	169	121	73	24	8
4. La Bega Baixa	206	190	185	140	112	99	82	41	19	8
5. La Carrasca	137	129	110	60	47	34	28	16	6	1
14. BENIMACLET										
1. Benimaclet	846	762	688	564	555	472	293	178	92	32
2. Camí de Vera	281	265	139	84	68	61	45	28	7	4
15. RASCANYA										
1. Els Orriols	448	392	432	383	467	388	264	129	59	23
2. Torrefiel	802	746	750	565	567	436	309	144	73	27
3. Sant Llorenç	193	149	115	77	56	42	21	18	3	3
16. BENICALAP										
1. Benicalap	1.081	1.058	959	730	699	544	423	217	101	40
2. Ciutat Fallera	202	194	165	143	113	95	68	42	21	3
17. POBLES DEL NORD										
1. Benifaraig	44	34	21	20	27	18	18	6	4	2
2. Poble Nou	32	33	35	20	29	20	13	13	5	4
3. Carpesa	55	48	34	36	32	23	19	16	3	0
4 i 5. Cases de Bàrcena - Mauella	9	11	20	17	17	16	6	6	3	1
6. Massarajos	37	28	37	25	33	30	15	6	10	4
7. Borbotó	18	24	25	27	21	19	12	10	6	2
18. POBLES DE L'OEST										
1. Benimàmet	404	350	351	237	303	193	168	85	40	14
2. Beniferri	31	17	9	11	8	9	2	2	1	0
19. POBLES DEL SUD										
1. El Forn d'Alcedo	54	41	37	28	30	25	28	20	4	0
2. El Castellar-l'Oliveral	234	222	181	160	164	148	133	76	27	12
3. Pinedo	86	89	69	62	54	56	35	17	10	5
4. El Saler	66	71	55	31	22	18	13	3	0	0
5. El Palmar	23	22	28	37	25	30	13	3	5	4
6. El Perellonet	93	72	47	25	27	14	18	7	1	1
7 i 8. La Torre - Faitanar	188	223	148	116	97	90	65	37	14	6

5.2 Població segons edat en grups de 5 anys. Dones

5.2 Población según edad en grupos de 5 años. Mujeres

	Total	0-4	5-9	10-14	15-19	20-24	25-29	30-34	35-39	40-44
València	408.050	16.815	15.983	16.804	19.597	28.570	34.818	33.114	32.390	29.971
1. CIUTAT VELLA										
1. La Seu	1.404	46	51	40	45	49	106	109	118	105
2. La Xerea	2.144	71	51	70	91	105	158	165	140	148
3. El Carme	3.060	88	92	77	98	168	235	287	207	210
4. El Pilar	1.965	64	45	69	88	112	175	163	169	123
5. El Mercat	1.652	54	46	46	77	91	129	146	136	108
6. Sant Francesc	3.099	91	86	87	120	176	241	236	183	192
2. L'EIXAMPLE										
1. Russafa	13.736	547	454	421	488	754	1.089	1.145	1.153	920
2. El Pla del Remei	4.024	151	128	156	188	245	313	260	260	247
3. Gran Via	6.863	298	247	218	258	351	479	461	511	449
3. EXTRAMURS										
1. El Botànic	3.365	115	115	100	112	166	233	278	255	231
2. La Roqueta	2.506	90	65	65	102	150	208	229	197	171
3. La Petxina	8.569	323	337	301	333	512	599	636	622	617
4. Arrancapins	12.955	466	434	474	516	706	930	957	900	898
4. CAMPANAR										
1. Campanar	6.614	205	256	346	443	557	568	382	430	566
2. Les Tendetes	3.035	91	95	128	126	231	283	208	196	230
3. El Calvari	2.747	85	74	80	116	169	221	216	181	179
4. Sant Pau	3.908	175	161	200	248	319	384	340	300	291
5. LA SAIDIA										
1. Marxalenes	6.261	232	196	265	284	471	565	488	404	393
2. Morvedre	5.767	195	209	197	217	354	431	475	443	422
3. Trinitat	4.642	151	150	151	191	315	407	345	299	296
4. Tormos	4.500	205	199	206	200	276	393	429	382	354
5. Sant Antoni	5.373	257	212	248	298	413	452	434	423	407
6. EL PLA DEL REAL										
1. Exposició	3.838	150	188	157	180	286	307	292	268	255
2. Mestalla	7.743	314	380	377	355	536	675	626	605	619
3. Jaume Roig	3.740	160	145	158	193	254	346	270	252	219
4. Ciutat Universitària	1.457	64	70	53	63	103	153	116	106	79
7. L'OLIVERETA										
1. Nou Moles	14.142	517	530	508	600	790	1.109	1.136	1.151	1.037
2. Soternes	2.613	111	89	98	115	196	259	225	197	155
3. Tres Forques	4.820	137	157	141	173	267	339	356	331	257
4. La Font Santa	1.909	96	64	92	108	141	142	163	138	123
5. La Llum	2.602	139	132	132	138	187	239	214	233	235
8. PATRAIX										
1. Patraix	13.535	567	531	534	565	884	1.100	1.160	1.197	1.003
2. Sant Isidre	4.935	309	295	243	243	400	464	509	549	403
3. Vara de Quart	6.006	229	235	319	414	543	488	342	461	559
4. Safranar	4.387	218	197	196	268	354	419	425	414	400
5. Favara	1.667	89	74	63	61	112	150	167	166	120
9. JESÚS										
1. La Raiosa	7.744	296	272	271	328	498	679	707	609	532
2. L'Hort de Senabre	8.947	383	381	411	489	681	831	689	769	761
3. La Creu Coberta	3.373	133	156	193	227	282	234	205	305	326
4. Sant Marcel·lí	5.127	213	178	190	271	420	465	361	393	340
5. Camí Real	1.316	61	57	55	76	97	140	114	121	115

	45-49	50-54	55-59	60-64	65-69	70-74	75-79	80-84	85-89	90 i més
València	27.012	26.035	24.177	20.331	21.273	20.687	17.697	12.601	6.858	3.317
1. CIUTAT VELLA										
1. La Seu	104	81	73	59	83	107	88	67	48	25
2. La Xerea	121	144	136	113	118	148	122	122	72	49
3. El Carme	176	159	166	168	180	237	199	167	96	50
4. El Pilar	115	105	114	109	130	112	109	86	43	34
5. El Mercat	105	91	95	74	82	120	104	91	36	21
6. Sant Francesc	165	196	212	173	196	201	204	173	120	47
2. L'EIXAMPLE										
1. Russafa	843	705	747	706	808	847	870	649	387	203
2. El Pla del Remei	252	254	296	233	229	240	218	171	103	80
3. Gran Via	420	411	412	329	398	435	462	354	241	129
3. EXTRAMURS										
1. El Botànic	161	213	214	189	207	229	215	164	115	53
2. La Roqueta	132	128	131	117	154	178	170	107	72	40
3. La Petxina	569	470	426	502	531	567	504	420	192	108
4. Arrancapins	879	808	842	720	780	857	750	558	327	153
4. CAMPANAR										
1. Campanar	593	587	462	285	248	216	193	162	74	41
2. Les Tendetes	233	229	215	163	139	146	123	105	65	29
3. El Calvari	155	122	157	199	242	201	162	105	57	26
4. Sant Pau	367	327	288	139	104	89	74	56	30	16
5. LA SAIDIA										
1. Marxalenes	363	427	424	376	401	338	286	194	114	40
2. Morvedre	306	315	301	318	328	393	329	275	165	94
3. Trinitat	279	296	316	257	284	302	252	185	115	51
4. Tormos	258	225	240	237	253	242	177	126	75	23
5. Sant Antoni	389	332	336	265	239	252	173	143	69	31
6. EL PLA DEL REAL										
1. Exposició	242	280	291	188	209	159	156	122	64	44
2. Mestalla	526	476	477	392	406	361	261	192	112	53
3. Jaume Roig	232	289	291	220	165	166	153	116	73	38
4. Ciutat Universitària	85	118	117	73	70	52	58	38	21	18
7. L'OLIVERETA										
1. Nou Moles	737	843	863	887	920	927	700	504	267	116
2. Soternes	123	163	171	155	172	145	113	61	50	15
3. Tres Forques	225	232	276	279	368	451	409	258	119	45
4. La Font Santa	101	110	101	79	101	127	98	70	38	17
5. La Llum	199	166	126	103	105	96	85	35	27	11
8. PATRAIX										
1. Patraix	828	833	804	655	754	751	616	425	225	103
2. Sant Isidre	410	344	210	117	132	114	99	62	24	8
3. Vara de Quart	587	506	341	226	206	189	165	119	61	16
4. Safranar	369	298	220	131	127	135	105	70	29	12
5. Favara	118	106	86	79	72	78	57	39	19	11
9. JESÚS										
1. La Raiosa	433	447	494	479	456	436	338	270	134	65
2. L'Hort de Senabre	623	624	528	394	398	378	277	212	78	40
3. La Creu Coberta	287	217	149	135	133	128	120	84	46	13
4. Sant Marcel·lí	373	380	293	231	258	295	250	149	49	18
5. Camí Real	91	92	69	45	41	46	53	30	10	3

	Total	0-4	5-9	10-14	15-19	20-24	25-29	30-34	35-39	40-44
10. QUATRE CARRERES	10.554	344	348	364	457	671	867	806	768	710
1. Montolivet	6.086	251	209	209	278	387	501	531	523	356
2. En Corts	11.523	548	494	489	641	960	1.185	1.021	981	858
3. Malilla	1.526	74	68	65	69	115	154	121	111	84
4. La Fonteta Sant Lluís	4.612	207	176	195	261	354	475	364	315	267
5. Na Rovella	1.182	44	38	52	65	63	72	82	79	63
6. La Punta	2.524	217	154	121	106	121	217	375	358	238
7. Ciutat de les Arts i les Ciències										
11. POBLATS MARÍTIMS	4.601	257	219	211	231	286	381	462	399	350
1. El Grau	11.042	405	406	423	458	694	836	845	793	688
2. El Cabanyal-El Canyamellar	7.119	259	240	327	441	607	589	547	457	615
3. La Malva-rosa	4.329	223	267	212	242	322	332	289	446	372
4. Beteró	3.175	135	133	149	179	240	277	226	221	180
5. Natzaret										
12. CAMINIS AL GRAU	12.787	558	551	514	590	943	1.114	1.136	1.125	993
1. Aiora	4.996	206	194	182	222	367	478	379	378	327
2. Albors	7.406	326	252	293	332	515	734	795	608	546
3. La Creu del Grau	2.166	104	81	83	101	147	186	204	162	179
4. Camí Fondo	2.621	237	145	104	109	129	279	406	314	234
5. Penya-roja										
13. ALGIRÓS	4.959	173	198	213	249	371	441	335	395	398
1. L'Illa perduda	7.316	230	261	321	407	671	719	469	528	592
2. Ciutat Jardí	4.162	134	139	170	201	375	346	290	309	299
3. L'Amistat	3.279	132	139	166	155	236	313	229	239	289
4. La Bega Baixa	1.926	106	109	110	89	130	138	160	197	194
5. La Carrasca										
14. BENIMACLET	13.197	533	551	593	646	969	1.178	974	1.033	1.052
1. Benimaclet	3.039	150	160	165	206	282	237	226	259	300
2. Camí de Vera										
15. RASCANYA	8.353	307	329	389	427	664	697	619	639	530
1. Els Orriols	12.894	524	502	548	703	974	1.276	1.074	1.030	944
2. Torreïel	2.404	168	156	135	136	168	174	234	291	234
3. Sant Llorenç										
16. BENICALAP	17.480	829	722	766	908	1.372	1.564	1.592	1.516	1.280
1. Benicalap	3.161	183	135	138	163	265	308	302	254	201
2. Ciutat Fallera										
17. POBLES DEL NORD	501	25	14	17	29	31	29	40	42	44
1. Benifaraig	496	15	15	22	23	30	35	42	35	29
2. Poble Nou	660	13	21	45	37	41	49	41	44	61
3. Carpesa	243	5	1	13	10	16	22	13	20	12
4 i 5. Cases de Bàrcena - Mauella	687	16	29	34	32	33	41	35	53	54
6. Massarojos	383	13	9	17	16	33	26	28	19	27
7. Borbotó										
18. POBLES DE L'OEST	6.209	265	251	307	329	488	573	545	464	448
1. Benimàmet	272	13	16	24	22	19	14	18	28	31
2. Beniferri										
19. POBLES DEL SUD	656	21	22	27	34	46	54	52	52	54
1. El Forn d'Alcedo	3.535	144	151	161	166	251	304	302	240	273
2. El Castellar-l'Oliveral	1.269	64	68	66	65	76	89	90	128	102
3. Pinedo	706	37	30	44	34	52	43	65	62	68
4. El Saler	446	17	13	24	25	42	27	29	27	22
5. El Palmar	774	29	31	42	50	63	62	54	70	99
6. El Perellonet	2704	88	102	118	147	230	244	201	204	179
7 i 8. La Torre - Faitanar	10.554	344	348	364	457	671	867	806	768	710

	45-49	50-54	55-59	60-64	65-69	70-74	75-79	80-84	85-89	90 i més
10. QUATRE CARRERES	565	614	675	693	655	659	540	455	240	123
1. Montolivet	336	318	410	366	376	340	298	218	122	57
2. En Corts	867	903	677	469	420	361	293	200	105	51
3. Malilla	79	125	96	68	77	66	72	49	24	9
4. La Fonteta Sant Lluís	227	269	329	325	315	255	138	66	51	23
5. Na Rovella	69	57	60	79	97	87	80	49	36	10
6. La Punta	182	123	95	60	58	34	36	17	10	2
7. Ciutat de les Arts i les Ciències										
11. POBLATS MARÍTIMS	345	239	227	194	238	182	166	115	79	20
1. El Grau	560	570	642	611	731	759	732	477	269	143
2. El Cabanyal-El Canyamellar	528	449	403	315	360	352	310	188	87	45
3. La Malva-rosa	314	303	196	174	176	155	149	101	38	18
4. Beteró	178	202	188	163	196	182	140	112	57	17
5. Natzaret										
12. CAMINIS AL GRAU	833	753	659	604	679	646	523	327	168	71
1. Aiora	340	310	320	272	263	248	213	170	80	47
2. Albors	474	428	441	413	338	273	288	199	111	40
3. La Creu del Grau	146	125	132	97	114	97	98	54	36	20
4. Camí Fondo	172	146	121	64	49	40	33	22	11	6
5. Penya-roja										
13. ALGIRÓS	353	385	264	221	276	251	210	149	49	28
1. L'Illa perduda	667	686	517	331	245	215	197	142	78	40
2. Ciutat Jardí	274	273	234	229	238	223	189	135	67	37
3. L'Amistat	232	248	208	153	138	143	111	83	46	19
4. La Bega Baixa	170	146	114	57	62	47	40	29	13	15
5. La Carrasca										
14. BENIMACLET	912	892	799	640	677	593	511	366	184	94
1. Benimaclet	315	249	133	94	90	63	47	40	16	7
2. Camí de Vera										
15. RASCANYA	484	467	467	497	575	499	361	219	123	60
1. Els Orriols	867	842	821	618	602	589	461	294	142	83
2. Torreïel	207	139	101	95	55	40	32	24	12	3
3. Sant Llorenç										
16. BENICALAP	1.154	1.116	1.014	800	828	758	611	356	213	81
1. Benicalap	211	205	199	136	142	100	110	61	34	14
2. Ciutat Fallera										
17. POBLES DEL NORD	38	30	23	24	32	33	27	18	4	1
1. Benifaraig	34	39	34	30	25	23	29	21	11	4
2. Poble Nou	54	50	39	31	41	34	27	16	12	4
3. Carpesa	5	22	20	13	14	21	13	14	7	2
4 i 5. Cases de Bàrcena - Mauella	40	30	44	23	34	41	48	46	31	23
6. Massarojos	20	32	27	19	17	24	21	20	11	4
7. Borbotó										
18. POBLES DE L'OEST	428	375	374	269	320	272	236	151	71	43
1. Benimàmet	24	19	11	7	8	6	7	3	2	0
2. Beniferri										
19. POBLES DEL SUD	43	48	28	36	37	36	38	18	6	4
1. El Forn d'Alcedo	249	207	203	172	177	188	163	95	65	24
2. El Castellar-l'Oliveral	75	91	72	58	64	54	57	33	10	7
3. Pinedo	67	59	38	29	28	15	16	7	11	1
4. El Saler	20	24	32	32	31	34	16	14	12	5
5. El Palmar	73	69	30	36	20	21	10	8	3	4
6. El Perellonet	207	209	150	115	128	137	103	84	39	19
7 i 8. La Torre - Faitanar	565	614	675	693	655	659	540	455	240	123

5.3 Població de menys de 20 anys segons edat. Total

5.3 Población de menos de 20 años según edad. Total

	Total	0	1	2	3	4	5	6	7	8	9
València	142.104	7.227	7.067	7.124	6.848	6.409	6.614	6.497	6.485	6.485	6.870
1. CIUTAT VELLA											
1. La Seu	352	16	16	25	25	18	17	20	21	10	21
2. La Xerea	576	36	31	29	22	29	27	23	30	25	25
3. El Carme	733	53	36	36	36	31	34	33	29	35	35
4. El Pilar	533	30	28	22	21	22	26	25	22	15	27
5. El Mercat	485	26	25	35	25	10	24	19	22	24	27
6. Sant Francesc	773	39	40	43	36	31	36	39	29	22	38
2. L'EIXAMPLE											
1. Russafa	3.814	219	222	207	211	192	208	168	204	180	189
2. El Pla del Remei	1.271	58	69	51	63	75	62	47	63	60	33
3. Gran Via	2.192	124	143	130	111	122	115	102	128	111	101
3. EXTRAMURS											
1. El Botànic	907	47	40	47	48	44	50	48	43	44	47
2. La Roqueta	656	40	37	44	32	37	32	32	25	32	22
3. La Petxina	2.595	138	128	123	150	128	129	113	136	132	150
4. Arrancapins	3.882	193	181	205	179	167	206	172	173	169	197
4. CAMPANAR											
1. Campanar	2.583	102	83	90	91	82	102	104	103	105	103
2. Les Tendetes	917	37	34	29	34	35	39	45	35	34	46
3. El Calvari	703	45	33	26	40	26	32	28	21	34	36
4. Sant Pau	1.583	63	65	72	76	66	51	70	60	60	69
5. LA SAIDIA											
1. Marxalenes	1.860	85	77	90	86	87	76	94	66	98	83
2. Morvedre	1.733	85	89	92	83	78	73	86	82	84	101
3. Trinitat	1.273	52	66	53	57	67	53	70	64	58	64
4. Tormos	1.697	95	82	92	109	73	81	77	77	76	99
5. Sant Antoni	2.017	93	99	84	98	117	82	91	90	97	93
6. EL PLA DEL REAL											
1. Exposició	1.385	68	65	71	55	62	90	74	71	62	70
2. Mestalla	2.916	135	129	125	143	145	160	158	148	133	147
3. Jaume Roig	1.323	57	64	73	74	61	60	65	55	58	55
4. Ciutat Universitària	482	25	22	19	23	28	16	30	17	29	33
7. L'OLIVERETA											
1. Nou Moles	4.342	220	212	240	205	191	215	208	220	188	223
2. Soternes	796	51	45	46	44	33	37	43	31	37	38
3. Tres Forques	1.210	57	77	44	65	41	69	69	51	55	52
4. La Font Santa	707	33	51	36	35	26	29	23	34	27	37
5. La Llum	1.112	71	50	52	60	43	48	49	52	54	57
8. PATRAIX											
1. Patraix	4.517	235	234	255	267	217	219	209	207	190	227
2. Sant Isidre	2.327	125	139	148	137	111	136	126	120	112	98
3. Vara de Quart	2.435	83	82	100	94	97	93	95	105	100	105
4. Safranar	1.898	98	105	103	94	80	94	81	77	73	90
5. Favara	616	44	41	39	33	32	32	30	35	25	23
9. JESÚS											
1. La Raiosa	2.391	132	120	143	97	112	116	114	124	106	109
2. L'Hort de Senabre	3.461	154	142	165	141	147	146	173	155	165	171
3. La Creu Coberta	1.440	40	55	48	56	51	64	61	66	67	78
4. Sant Marcel·lí	1.801	85	73	101	83	67	73	73	87	75	76
5. Camí Real	529	25	30	21	21	26	29	16	23	27	30

	10	11	12	13	14	15	16	17	18	19
València	7.014	6.717	6.969	6.966	6.848	7.194	7.546	7.885	8.475	8.864
1. CIUTAT VELLA										
1. La Seu	18	18	15	12	13	13	19	17	18	20
2. La Xerea	33	25	22	30	27	33	37	28	28	36
3. El Carme	32	35	29	27	47	27	34	45	54	45
4. El Pilar	40	28	30	29	20	23	29	30	30	36
5. El Mercat	22	19	26	26	11	29	25	25	32	33
6. Sant Francesc	28	45	41	36	35	30	39	45	64	57
2. L'EIXAMPLE										
1. Russafa	182	172	160	189	158	161	166	162	236	228
2. El Pla del Remei	69	57	49	65	67	63	67	86	74	93
3. Gran Via	79	89	99	78	115	118	102	105	103	117
3. EXTRAMURS										
1. El Botànic	45	44	31	59	41	51	49	44	39	46
2. La Roqueta	26	32	28	26	25	26	34	39	44	43
3. La Petxina	123	120	122	109	116	143	120	127	136	152
4. Arrancapins	185	179	188	191	211	218	206	201	247	214
4. CAMPANAR										
1. Campanar	132	133	129	156	146	167	170	184	192	209
2. Les Tendetes	51	47	53	53	52	49	57	57	63	67
3. El Calvari	25	38	33	32	35	32	42	54	34	57
4. Sant Pau	78	69	86	70	95	100	89	119	110	115
5. LA SAIDIA										
1. Marxalenes	96	86	105	112	92	99	92	109	99	128
2. Morvedre	88	77	75	97	91	79	80	90	106	97
3. Trinitat	54	57	66	54	62	62	82	66	78	88
4. Tormos	93	95	94	70	78	76	81	72	86	91
5. Sant Antoni	85	96	101	111	103	112	115	126	106	118
6. EL PLA DEL REAL										
1. Exposició	71	59	60	65	64	72	70	74	75	87
2. Mestalla	148	159	175	140	147	130	153	123	142	176
3. Jaume Roig	61	62	60	63	62	59	81	81	78	94
4. Ciutat Universitària	23	23	18	22	19	21	29	23	26	36
7. L'OLIVERETA										
1. Nou Moles	234	212	218	179	195	219	202	243	256	262
2. Soternes	43	35	37	43	32	37	40	37	40	47
3. Tres Forques	57	58	62	60	57	61	65	57	85	68
4. La Font Santa	33	36	30	26	37	41	35	47	36	55
5. La Llum	60	56	58	48	53	63	51	62	66	59
8. PATRAIX										
1. Patraix	220	230	212	238	218	214	208	241	220	256
2. Sant Isidre	112	109	101	113	105	99	109	94	115	118
3. Vara de Quart	116	133	107	125	155	137	166	166	189	187
4. Safranar	84	92	82	80	100	88	117	114	114	132
5. Favara	29	21	27	27	27	21	25	30	33	42
9. JESÚS										
1. La Raiosa	104	110	126	114	108	119	118	134	140	145
2. L'Hort de Senabre	197	169	174	182	173	197	201	195	222	192
3. La Creu Coberta	81	67	89	75	83	88	80	84	108	99
4. Sant Marcel·lí	85	84	83	79	80	119	114	109	132	123
5. Camí Real	27	28	21	27	27	28	25	32	32	34

	Total	0	1	2	3	4	5	6	7	8	9
10. QUATRE CARRERES											
1. Montolivet	3.169	148	158	148	137	146	140	136	148	157	152
2. En Corts	1.930	118	92	105	88	104	99	88	76	96	97
3. Malilla	4.401	257	240	230	221	189	189	209	183	196	200
4. La Fonteta Sant Lluís	556	29	28	32	25	23	18	29	30	24	28
5. Na Rovella	1.713	86	82	79	85	81	82	70	66	67	88
6. La Punta	409	14	13	12	27	20	15	19	17	21	19
7. Ciutat de les Arts i les Ciències	1.248	125	95	83	70	71	75	70	54	53	65
11. POBLATS MARÍTIMS											
1. El Grau	1.840	115	128	89	91	90	80	81	93	84	95
2. El Cabanyal-El Canyamellar	3.487	181	176	179	175	149	163	174	148	171	168
3. La Malva-rosa	2.721	135	119	117	122	104	125	92	110	101	127
4. Beteró	1.815	77	85	88	96	80	101	97	104	97	114
5. Natzaret	1.202	58	53	60	68	49	57	54	48	63	55
12. CAMINIS AL GRAU											
1. Aiora	4.568	247	251	278	232	221	217	222	197	227	219
2. Albors	1.605	81	89	77	89	78	67	63	79	80	94
3. La Creu del Grau	2.647	165	183	140	139	106	119	125	115	102	106
4. Camí Fondo	737	41	40	38	36	40	25	31	34	35	43
5. Penya-roja	1.243	128	89	78	82	70	67	71	66	45	72
13. ALGIRÓS											
1. L'Illa perduda	1.711	74	75	81	64	68	77	71	82	107	83
2. Ciutat Jardí	2.550	102	102	94	111	87	94	114	105	114	124
3. L'Amistat	1.322	56	55	70	60	42	60	41	63	74	52
4. La Bega Baixa	1.237	44	51	61	67	57	63	49	68	55	62
5. La Carrasca	888	47	43	46	40	45	47	42	46	40	34
14. BENIMACLET											
1. Benimaclet	4.778	206	210	215	207	227	229	199	228	254	216
2. Camí de Vera	1.414	61	61	69	56	62	78	62	71	54	75
15. RASCANYA											
1. Els Orriols	2.947	145	131	126	148	125	117	140	104	144	141
2. Torrefiel	4.700	227	220	213	196	220	199	231	204	197	215
3. Sant Llorenç	1.194	60	52	70	77	68	64	66	50	66	55
16. BENICALAP											
1. Benicalap	6.656	348	404	346	291	317	308	270	303	289	329
2. Ciutat Fallera	1.280	80	63	84	90	68	50	60	58	63	61
17. POBLES DEL NORD											
1. Benifaraig	173	10	9	7	5	8	6	3	8	6	10
2. Poble Nou	178	7	5	10	7	6	4	12	3	5	11
3. Carpesa	234	7	8	7	7	8	11	16	9	6	6
4 i 5. Cases de Bàrcena - Mauella	55	2	5	2	1	2	2	2	0	1	3
6. Massarojos	215	9	2	9	15	6	10	10	16	13	9
7. Borbotó	121	7	7	4	5	4	3	6	3	4	6
18. POBLES DE L'OEST											
1. Benimàmet	2.403	133	137	138	100	94	102	102	125	100	106
2. Beniferri	143	9	5	6	5	1	6	5	4	7	11
19. POBLES DEL SUD											
1. El Forn d'Alcedo	234	16	4	13	5	9	11	9	6	9	13
2. El Castellar-l'Oliveral	1.286	55	44	73	65	66	61	52	63	57	60
3. Pinedo	548	24	20	24	19	31	25	25	28	31	35
4. El Saler	313	11	19	15	19	12	11	16	13	15	16
5. El Palmar	136	6	5	4	2	5	2	3	5	7	10
6. El Perellonet	336	10	17	15	9	7	16	15	11	18	18
7 i 8. La Torre - Faitanar	938	52	32	35	34	36	38	42	40	42	42

	10	11	12	13	14	15	16	17	18	19
10. QUATRE CARRERES										
1. Montolivet	164	144	161	156	158	165	201	182	185	183
2. En Corts	99	78	98	80	81	99	85	106	126	115
3. Malilla	201	176	208	197	208	223	234	268	286	286
4. La Fonteta Sant Lluís	35	26	19	21	34	28	27	38	28	34
5. Na Rovella	77	82	86	81	92	73	92	125	103	116
6. La Punta	27	27	18	23	16	23	23	21	20	34
7. Ciutat de les Arts i les Ciències	67	57	46	43	42	54	45	46	39	48
11. POBLATS MARÍTIMS										
1. El Grau	78	77	78	94	89	96	72	87	108	115
2. El Cabanyal-El Canyamelar	184	164	167	166	155	175	188	176	205	223
3. La Malva-rosa	142	84	160	148	124	160	180	172	203	196
4. Beteró	86	76	85	82	82	89	86	87	93	110
5. Natzaret	65	50	65	51	52	61	78	70	64	81
12. CAMINIS AL GRAU										
1. Aiora	212	212	217	193	218	239	208	258	247	253
2. Albors	78	81	68	84	82	73	63	80	92	107
3. La Creu del Grau	118	119	128	131	112	130	135	137	178	159
4. Camí Fondo	47	24	37	28	38	29	41	43	39	48
5. Penya-roja	47	45	47	56	49	42	47	48	42	52
13. ALGIRÓS										
1. L'Illa perduda	85	91	104	85	77	83	104	103	94	103
2. Ciutat Jardí	131	111	150	136	144	124	145	164	211	187
3. L'Amistat	68	65	68	74	64	66	75	73	102	94
4. La Bega Baixa	59	68	74	64	66	64	58	65	67	75
5. La Carrasca	51	53	53	45	34	35	46	49	42	50
14. BENIMACLET										
1. Benimaclet	253	233	253	284	228	238	261	285	257	295
2. Camí de Vera	65	81	61	67	67	74	75	85	94	96
15. RASCANYA										
1. Els Orriols	153	168	137	160	133	135	166	173	193	208
2. Torrefiel	217	252	224	238	226	281	277	265	302	296
3. Sant Llorenç	53	46	57	57	65	45	56	58	70	59
16. BENICALAP										
1. Benicalap	345	316	324	330	300	319	353	358	402	404
2. Ciutat Fallera	48	50	51	68	43	51	75	81	64	72
17. POBLES DEL NORD										
1. Benifaraig	7	7	11	12	7	6	12	12	13	14
2. Poble Nou	14	11	7	10	13	10	10	10	14	9
3. Carpesa	14	18	14	8	20	11	22	7	21	14
4 i 5. Cases de Bàrcena - Mauella	6	3	6	1	3	7	3	3	2	1
6. Massarajos	11	16	9	14	11	9	8	7	14	17
7. Borbotó	10	4	7	7	10	5	10	6	6	7
18. POBLES DE L'OEST										
1. Benimàmet	112	114	123	123	108	126	131	134	122	173
2. Beniferri	9	4	14	9	4	12	8	6	5	13
19. POBLES DEL SUD										
1. El Forn d'Alcedo	10	11	16	17	13	13	17	15	14	13
2. El Castellar-l'Oliveral	70	63	69	62	63	61	78	64	82	78
3. Pinedo	36	22	35	24	28	28	29	22	29	33
4. El Saler	20	17	17	13	16	20	15	18	13	17
5. El Palmar	10	12	10	10	4	10	6	10	7	8
6. El Perellonet	14	12	18	20	29	23	23	22	23	16
7 i 8. La Torre - Faitanar	47	43	47	56	58	55	54	69	66	50

5.3 Població de menys de 20 anys segons edat. Homes

5.3 Población de menos de 20 años según edad. Hombres

	Total	0	1	2	3	4	5	6	7	8	9
València	72.905	3.770	3.623	3.705	3.503	3.259	3.411	3.387	3.253	3.341	3.576
1. CIUTAT VELLA											
1. La Seu	170	10	8	14	13	9	3	12	12	4	7
2. La Xerea	293	20	12	18	8	18	15	10	15	19	20
3. El Carme	378	28	19	20	25	12	19	14	14	15	12
4. El Pilar	267	17	16	5	12	9	17	15	13	9	16
5. El Mercat	262	12	12	22	14	7	13	12	9	17	19
6. Sant Francesc	389	22	22	25	17	12	16	19	11	12	20
2. L'EIXAMPLE											
1. Russafa	1.904	115	99	92	108	90	107	86	108	85	109
2. El Pla del Remei	648	28	42	23	40	32	33	26	27	36	15
3. Gran Via	1.171	72	74	74	50	62	60	55	64	71	60
3. EXTRAMURS											
1. El Botànic	465	26	18	25	21	21	27	21	18	26	25
2. La Roqueta	334	20	20	19	16	25	18	15	11	21	13
3. La Petxina	1.301	72	75	55	76	66	61	60	60	65	77
4. Arrancapins	1.992	100	98	97	84	80	108	96	85	89	105
4. CAMPANAR											
1. Campanar	1.333	54	40	51	50	48	57	54	48	52	50
2. Les Tendetes	477	15	18	16	12	17	17	26	17	17	27
3. El Calvari	348	23	22	11	16	13	16	14	13	15	19
4. Sant Pau	799	29	34	32	37	35	30	34	25	28	32
5. LA SAIDIA											
1. Marxalenes	883	42	40	40	34	37	37	48	36	51	49
2. Morvedre	915	46	44	50	48	44	38	43	39	47	50
3. Trinitat	630	30	26	30	32	26	29	35	33	34	28
4. Tormos	887	58	51	38	59	40	40	39	39	38	55
5. Sant Antoni	1.002	45	47	39	46	57	51	42	42	56	50
6. EL PLA DEL REAL											
1. Exposició	710	37	37	36	32	29	40	44	36	31	28
2. Mestalla	1.490	74	65	69	86	69	77	88	61	68	72
3. Jaume Roig	667	35	37	34	36	27	29	29	28	28	34
4. Ciutat Universitària	232	8	11	10	15	9	7	16	5	14	13
7. L'OLIVERETA											
1. Nou Moles	2.187	117	117	125	99	93	107	105	107	90	115
2. Soternes	383	24	22	23	23	16	16	21	18	21	21
3. Tres Forques	602	26	36	26	43	16	38	26	28	23	24
4. La Font Santa	347	17	26	19	12	11	19	13	22	18	14
5. La Llum	571	33	24	31	27	22	20	23	23	33	29
8. PATRAIX											
1. Patraix	2.320	116	122	137	148	118	94	101	108	106	112
2. Sant Isidre	1.237	63	72	90	71	55	69	68	66	49	45
3. Vara de Quart	1.238	39	39	50	47	52	53	53	57	53	47
4. Safranar	1.019	50	71	53	48	40	45	46	45	34	48
5. Favara	329	23	21	26	15	15	19	17	12	12	11
9. JESÚS											
1. La Raiosa	1.224	63	55	77	52	61	62	57	71	60	47
2. L'Hort de Senabre	1.797	90	62	82	64	68	83	90	78	95	83
3. La Creu Coberta	731	16	32	20	24	25	35	32	31	35	47
4. Sant Marcel·lí	949	37	43	52	34	30	42	38	51	37	38
5. Camí Real	280	10	18	12	8	14	21	8	13	8	18

	10	11	12	13	14	15	16	17	18	19
València	3.624	3.461	3.524	3.532	3.569	3.784	3.807	4.024	4.250	4.502
1. CIUTAT VELLA										
1. La Seu	9	11	5	6	5	7	7	10	9	9
2. La Xerea	14	13	10	15	15	17	10	11	13	20
3. El Carme	18	17	15	18	25	14	17	22	29	25
4. El Pilar	23	16	13	16	10	13	11	15	10	11
5. El Mercat	14	11	17	11	5	10	13	14	9	21
6. Sant Francesc	11	30	19	19	19	15	22	21	32	25
2. L'EIXAMPLE										
1. Russafa	94	82	76	94	94	78	78	81	114	114
2. El Pla del Remei	34	34	20	35	28	34	33	45	40	43
3. Gran Via	44	46	47	41	64	67	52	59	51	58
3. EXTRAMURS										
1. El Botànic	29	22	15	35	19	26	27	23	19	22
2. La Roqueta	13	18	16	11	14	13	14	13	24	20
3. La Petxina	63	58	59	47	62	69	57	65	66	88
4. Arrancapins	85	87	105	91	112	122	110	97	132	109
4. CAMPANAR										
1. Campanar	75	64	59	77	75	89	81	97	103	109
2. Les Tendetes	23	19	28	29	29	30	28	38	35	36
3. El Calvari	12	23	16	18	14	14	22	24	18	25
4. Sant Pau	40	28	53	30	47	51	46	61	60	67
5. LA SAIDIA										
1. Marxalenes	47	31	54	55	39	46	49	50	50	48
2. Morvedre	44	43	39	54	51	50	34	49	54	48
3. Trinitat	21	28	31	28	34	29	44	37	34	41
4. Tormos	49	54	43	39	39	45	39	40	43	39
5. Sant Antoni	43	48	48	58	51	47	53	65	50	64
6. EL PLA DEL REAL										
1. Exposició	36	26	32	34	34	39	35	42	39	43
2. Mestalla	72	84	84	73	79	69	71	66	71	92
3. Jaume Roig	24	28	40	23	35	36	43	36	40	45
4. Ciutat Universitària	17	8	8	10	9	11	16	12	11	22
7. L'OLIVERETA										
1. Nou Moles	113	109	115	98	95	113	91	124	116	138
2. Soternes	17	22	15	22	16	14	14	20	16	22
3. Tres Forques	31	33	36	29	24	29	35	29	36	34
4. La Font Santa	12	18	14	11	15	22	17	22	19	26
5. La Llum	28	24	35	28	28	34	32	28	33	36
8. PATRAIX										
1. Patraix	117	119	111	128	109	114	115	116	99	130
2. Sant Isidre	64	59	59	57	58	57	54	51	63	67
3. Vara de Quart	67	69	53	58	70	67	86	83	89	106
4. Safranar	44	52	49	42	55	54	65	60	54	64
5. Favara	19	8	13	14	14	13	19	18	17	23
9. JESÚS										
1. La Raiosa	58	54	66	57	56	56	67	61	76	68
2. L'Hort de Senabre	113	95	80	101	95	107	100	106	112	93
3. La Creu Coberta	45	33	45	35	44	43	42	44	52	51
4. Sant Marcel·lí	39	52	49	39	42	71	66	61	56	72
5. Camí Real	17	18	9	19	12	13	12	17	16	17

	Total	0	1	2	3	4	5	6	7	8	9
10. QUATRE CARRERES											
1. Montolivet	1.656	87	84	73	78	71	81	64	79	73	88
2. En Corts	983	64	50	51	52	39	49	42	40	58	58
3. Malilla	2.229	141	112	123	115	98	96	100	91	92	104
4. La Fonteta Sant Lluís	280	16	12	12	9	14	9	18	8	14	12
5. Na Rovella	874	37	46	46	40	37	50	40	35	29	43
6. La Punta	210	10	4	7	15	6	8	14	8	12	11
7. Ciutat de les Arts i les Ciències	650	65	50	37	36	39	34	37	29	31	32
11. POBLATS MARÍTIMS											
1. El Grau	922	64	53	48	48	43	37	44	45	40	48
2. El Cabanyal-El Canyamelar	1.795	95	97	88	96	79	84	83	72	85	94
3. La Malva-rosa	1.454	83	61	71	60	63	68	48	73	55	71
4. Beteró	871	38	43	44	37	41	54	49	47	45	51
5. Natzaret	606	22	24	34	40	33	28	27	29	33	27
12. CAMINIS AL GRAU											
1. Aiora	2.355	137	126	161	130	117	100	119	83	120	109
2. Albors	801	36	39	36	46	51	32	38	36	38	45
3. La Creu del Grau	1.444	97	95	71	81	63	71	70	64	51	59
4. Camí Fondo	368	22	13	18	19	19	14	15	19	15	24
5. Penya-roja	648	63	42	34	39	32	32	41	32	29	42
13. ALGIRÓS											
1. L'Illa perduda	878	37	38	47	31	36	43	39	32	62	46
2. Ciutat Jardí	1.331	63	44	56	62	41	48	64	61	57	60
3. L'Amistat	678	21	34	38	30	26	25	24	32	39	31
4. La Bega Baixa	645	21	25	37	31	34	40	24	37	26	31
5. La Carrasca	474	22	28	20	20	25	24	16	21	16	23
14. BENIMACLET											
1. Benimaclet	2.455	110	106	113	94	109	107	107	116	121	124
2. Camí de Vera	733	28	29	34	33	35	39	39	36	26	40
15. RASCANYA											
1. Els Orriols	1.495	83	67	72	77	69	60	73	53	65	66
2. Torrefiel	2.423	102	120	107	106	117	106	123	104	104	107
3. Sant Llorenç	599	27	30	34	39	29	32	29	25	33	26
16. BENICALAP											
1. Benicalap	3.431	186	205	194	128	164	170	133	155	152	167
2. Ciutat Fallera	661	47	36	40	47	32	28	33	30	33	33
17. POBLES DEL NORD											
1 i 6. Benifaraig - Massarajos	192	9	7	8	11	4	7	10	17	8	6
2. Poble Nou	103	4	3	6	3	4	1	8	2	2	7
3 i 7. Carpesa - Borbotó	184	7	7	6	8	10	6	16	7	2	9
4 i 5. Cases de Bàrcena - Mauella	26	0	4	1	1	1	2	2	0	1	2
18. POBLES DE L'OEST											
1. Benimàmet	1.251	66	79	74	63	55	50	57	55	56	66
2. Beniferri	68	5	3	3	1	1	3	3	1	6	4
19. POBLES DEL SUD											
1. El Forn d'Alcedo	130	8	2	9	2	5	6	5	4	7	4
2. El Castellar-l'Oliveral	664	30	18	38	36	37	26	23	31	26	36
3. Pinedo	285	9	6	12	10	17	13	13	13	18	19
4. El Saler	168	8	10	7	9	5	8	9	7	7	10
5. El Palmar	57	1	1	1	1	1	2	1	3	2	6
6. El Perellonet	184	6	9	8	3	3	8	11	6	11	11
7 i 8. La Torre - Faitanar	483	31	14	18	14	24	22	25	16	19	20

	10	11	12	13	14	15	16	17	18	19
10. QUATRE CARRERES										
1. Montolivet	92	70	84	91	82	83	105	83	91	97
2. En Corts	55	43	52	45	32	51	33	49	63	57
3. Malilla	95	87	94	106	119	105	117	138	153	143
4. La Fonteta Sant Lluís	19	10	13	9	19	12	16	21	14	23
5. Na Rovella	43	38	50	41	51	39	46	60	46	57
6. La Punta	11	15	13	11	9	13	8	8	12	15
7. Ciutat de les Arts i les Ciències	29	36	23	22	24	30	27	28	18	23
11. POBLATS MARÍTIMS										
1. El Grau	41	38	35	42	49	50	37	46	53	61
2. El Cabanyal-El Canyamelar	96	83	80	80	74	98	96	93	108	114
3. La Malva-rosa	71	42	80	83	55	86	81	84	113	106
4. Beteró	43	36	45	37	38	41	37	47	41	57
5. Natzaret	31	24	28	26	25	29	40	32	32	42
12. CAMINIS AL GRAU										
1. Aiora	111	113	125	82	107	120	119	121	125	130
2. Albors	39	41	34	51	46	35	27	40	39	52
3. La Creu del Grau	61	62	73	60	59	76	72	79	95	85
4. Camí Fondo	23	14	16	15	23	11	22	25	17	24
5. Penya-roja	26	28	26	32	28	28	26	25	17	26
13. ALGIRÓS										
1. L'Illa perduda	48	52	51	39	39	43	49	47	48	51
2. Ciutat Jardí	69	59	75	74	74	73	71	76	113	91
3. L'Amistat	36	34	35	34	30	39	33	40	53	44
4. La Bega Baixa	30	36	37	28	34	35	30	38	33	38
5. La Carrasca	25	26	30	27	18	22	28	30	28	25
14. BENIMACLET										
1. Benimaclet	130	122	121	147	138	131	140	138	133	148
2. Camí de Vera	33	47	24	34	38	38	46	34	50	50
15. RASCANYA										
1. Els Orriols	77	80	71	70	64	72	89	90	96	101
2. Torrefiel	110	140	117	121	121	142	140	136	149	151
3. Sant Llorenç	28	23	25	31	36	30	26	29	31	36
16. BENICALAP										
1. Benicalap	181	161	167	167	173	158	171	196	204	199
2. Ciutat Fallera	25	22	24	32	19	27	41	45	34	33
17. POBLES DEL NORD										
1 i 6. Benifaraig - Massarajos	11	11	11	11	10	10	8	10	11	12
2. Poble Nou	10	8	2	5	8	5	5	8	7	5
3 i 7. Carpesa - Borbotó	10	7	8	9	16	8	16	6	13	13
4 i 5. Cases de Bàrcena - Mauella	1	2	2	0	1	2	2	0	1	1
18. POBLES DE L'OEST										
1. Benimàmet	61	56	46	60	50	71	61	74	69	82
2. Beniferri	5	1	6	3	1	7	5	4	3	3
19. POBLES DEL SUD										
1. El Forn d'Alcedo	5	7	12	9	7	6	9	6	10	7
2. El Castellar-l'Oliveral	34	34	37	26	35	33	38	34	44	48
3. Pinedo	23	14	13	15	14	19	13	8	18	18
4. El Saler	6	11	6	5	11	13	10	8	8	10
5. El Palmar	4	7	4	4	3	4	2	5	2	3
6. El Perellonet	9	8	5	12	17	14	11	13	13	6
7 i 8. La Torre - Faitanar	29	19	23	31	31	27	27	37	32	24

5.3 Població de menys de 20 anys segons edat. Dones

5.3 Población de menos de 20 años según edad. Mujeres

	Total	0	1	2	3	4	5	6	7	8	9
València	69.199	3.457	3.444	3.419	3.345	3.150	3.203	3.110	3.232	3.144	3.294
1. CIUTAT VELLA											
1. La Seu	182	6	8	11	12	9	14	8	9	6	14
2. La Xerea	283	16	19	11	14	11	12	13	15	6	5
3. El Carme	355	25	17	16	11	19	15	19	15	20	23
4. El Pilar	266	13	12	17	9	13	9	10	9	6	11
5. El Mercat	223	14	13	13	11	3	11	7	13	7	8
6. Sant Francesc	384	17	18	18	19	19	20	20	18	10	18
2. L'EIXAMPLE											
1. Russafa	1.910	104	123	115	103	102	101	82	96	95	80
2. El Pla del Remei	623	30	27	28	23	43	29	21	36	24	18
3. Gran Via	1.021	52	69	56	61	60	55	47	64	40	41
3. EXTRAMURS											
1. El Botànic	442	21	22	22	27	23	23	27	25	18	22
2. La Roqueta	322	20	17	25	16	12	14	17	14	11	9
3. La Petxina	1.294	66	53	68	74	62	68	53	76	67	73
4. Arrancapins	1.890	93	83	108	95	87	98	76	88	80	92
4. CAMPANAR											
1. Campanar	1.250	48	43	39	41	34	45	50	55	53	53
2. Les Tendetes	440	22	16	13	22	18	22	19	18	17	19
3. El Calvari	355	22	11	15	24	13	16	14	8	19	17
4. Sant Pau	784	34	31	40	39	31	21	36	35	32	37
5. LA SAIDIA											
1. Marxalenes	977	43	37	50	52	50	39	46	30	47	34
2. Morvedre	818	39	45	42	35	34	35	43	43	37	51
3. Trinitat	643	22	40	23	25	41	24	35	31	24	36
4. Tormos	810	37	31	54	50	33	41	38	38	38	44
5. Sant Antoni	1.015	48	52	45	52	60	31	49	48	41	43
6. EL PLA DEL REAL											
1. Exposició	675	31	28	35	23	33	50	30	35	31	42
2. Mestalla	1.426	61	64	56	57	76	83	70	87	65	75
3. Jaume Roig	656	22	27	39	38	34	31	36	27	30	21
4. Ciutat Universitària	250	17	11	9	8	19	9	14	12	15	20
7. L'OLIVERETA											
1. Nou Moles	2.155	103	95	115	106	98	108	103	113	98	108
2. Soternes	413	27	23	23	21	17	21	22	13	16	17
3. Tres Forques	608	31	41	18	22	25	31	43	23	32	28
4. La Font Santa	360	16	25	17	23	15	10	10	12	9	23
5. La Llum	541	38	26	21	33	21	28	26	29	21	28
8. PATRAIX											
1. Patraix	2.197	119	112	118	119	99	125	108	99	84	115
2. Sant Isidre	1.090	62	67	58	66	56	67	58	54	63	53
3. Vara de Quart	1.197	44	43	50	47	45	40	42	48	47	58
4. Safranar	879	48	34	50	46	40	49	35	32	39	42
5. Favara	287	21	20	13	18	17	13	13	23	13	12
9. JESÚS											
1. La Raiosa	1.167	69	65	66	45	51	54	57	53	46	62
2. L'Hort de Senabre	1.664	64	80	83	77	79	63	83	77	70	88
3. La Creu Coberta	709	24	23	28	32	26	29	29	35	32	31
4. Sant Marcel·lí	852	48	30	49	49	37	31	35	36	38	38
5. Camí Real	249	15	12	9	13	12	8	8	10	19	12

	10	11	12	13	14	15	16	17	18	19
València	3.390	3.256	3.445	3.434	3.279	3.410	3.739	3.861	4.225	4.362
1. CIUTAT VELLA										
1. La Seu	9	7	10	6	8	6	12	7	9	11
2. La Xerea	19	12	12	15	12	16	27	17	15	16
3. El Carme	14	18	14	9	22	13	17	23	25	20
4. El Pilar	17	12	17	13	10	10	18	15	20	25
5. El Mercat	8	8	9	15	6	19	12	11	23	12
6. Sant Francesc	17	15	22	17	16	15	17	24	32	32
2. L'EIXAMPLE										
1. Russafa	88	90	84	95	64	83	88	81	122	114
2. El Pla del Remei	35	23	29	30	39	29	34	41	34	50
3. Gran Via	35	43	52	37	51	51	50	46	52	59
3. EXTRAMURS										
1. El Botànic	16	22	16	24	22	25	22	21	20	24
2. La Roqueta	13	14	12	15	11	13	20	26	20	23
3. La Petxina	60	62	63	62	54	74	63	62	70	64
4. Arrancapins	100	92	83	100	99	96	96	104	115	105
4. CAMPANAR										
1. Campanar	57	69	70	79	71	78	89	87	89	100
2. Les Tendetes	28	28	25	24	23	19	29	19	28	31
3. El Calvari	13	15	17	14	21	18	20	30	16	32
4. Sant Pau	38	41	33	40	48	49	43	58	50	48
5. LA SAIDIA										
1. Marxalenes	49	55	51	57	53	53	43	59	49	80
2. Morvedre	44	34	36	43	40	29	46	41	52	49
3. Trinitat	33	29	35	26	28	33	38	29	44	47
4. Tormos	44	41	51	31	39	31	42	32	43	52
5. Sant Antoni	42	48	53	53	52	65	62	61	56	54
6. EL PLA DEL REAL										
1. Exposició	35	33	28	31	30	33	35	32	36	44
2. Mestalla	76	75	91	67	68	61	82	57	71	84
3. Jaume Roig	37	34	20	40	27	23	38	45	38	49
4. Ciutat Universitària	6	15	10	12	10	10	13	11	15	14
7. L'OLIVERETA										
1. Nou Moles	121	103	103	81	100	106	111	119	140	124
2. Soternes	26	13	22	21	16	23	26	17	24	25
3. Tres Forques	26	25	26	31	33	32	30	28	49	34
4. La Font Santa	21	18	16	15	22	19	18	25	17	29
5. La Llum	32	32	23	20	25	29	19	34	33	23
8. PATRAIX										
1. Patraix	103	111	101	110	109	100	93	125	121	126
2. Sant Isidre	48	50	42	56	47	42	55	43	52	51
3. Vara de Quart	49	64	54	67	85	70	80	83	100	81
4. Safranar	40	40	33	38	45	34	52	54	60	68
5. Favara	10	13	14	13	13	8	6	12	16	19
9. JESÚS										
1. La Raiosa	46	56	60	57	52	63	51	73	64	77
2. L'Hort de Senabre	84	74	94	81	78	90	101	89	110	99
3. La Creu Coberta	36	34	44	40	39	45	38	40	56	48
4. Sant Marcel·lí	46	32	34	40	38	48	48	48	76	51
5. Camí Real	10	10	12	8	15	15	13	15	16	17

	Total	0	1	2	3	4	5	6	7	8	9
10. QUATRE CARRERES											
1. Montolivet	1.513	61	74	75	59	75	59	72	69	84	64
2. En Corts	947	54	42	54	36	65	50	46	36	38	39
3. Malilla	2.172	116	128	107	106	91	93	109	92	104	96
4. La Fonteta Sant Lluís	276	13	16	20	16	9	9	11	22	10	16
5. Na Rovella	839	49	36	33	45	44	32	30	31	38	45
6. La Punta	199	4	9	5	12	14	7	5	9	9	8
7. Ciutat de les Arts i les Ciències	598	60	45	46	34	32	41	33	25	22	33
11. POBLATS MARÍTIMS											
1. El Grau	918	51	75	41	43	47	43	37	48	44	47
2. El Cabanyal-El Canyamelar	1.692	86	79	91	79	70	79	91	76	86	74
3. La Malva-rosa	1.267	52	58	46	62	41	57	44	37	46	56
4. Beteró	944	39	42	44	59	39	47	48	57	52	63
5. Natzaret	596	36	29	26	28	16	29	27	19	30	28
12. CAMINIS AL GRAU											
1. Aiora	2.213	110	125	117	102	104	117	103	114	107	110
2. Albors	804	45	50	41	43	27	35	25	43	42	49
3. La Creu del Grau	1.203	68	88	69	58	43	48	55	51	51	47
4. Camí Fondo	369	19	27	20	17	21	11	16	15	20	19
5. Penya-roja	595	65	47	44	43	38	35	30	34	16	30
13. ALGIRÓS											
1. L'Illa perduda	833	37	37	34	33	32	34	32	50	45	37
2. Ciutat Jardí	1.219	39	58	38	49	46	46	50	44	57	64
3. L'Amistat	644	35	21	32	30	16	35	17	31	35	21
4. La Bega Baixa	592	23	26	24	36	23	23	25	31	29	31
5. La Carrasca	414	25	15	26	20	20	23	26	25	24	11
14. BENIMACLET											
1. Benimaclet	2.323	96	104	102	113	118	122	92	112	133	92
2. Camí de Vera	681	33	32	35	23	27	39	23	35	28	35
15. RASCANYA											
1. Els Orriols	1.452	62	64	54	71	56	57	67	51	79	75
2. Torrefiel	2.277	125	100	106	90	103	93	108	100	93	108
3. Sant Llorenç	595	33	22	36	38	39	32	37	25	33	29
16. BENICALAP											
1. Benicalap	3.225	162	199	152	163	153	138	137	148	137	162
2. Ciutat Fallera	619	33	27	44	43	36	22	27	28	30	28
17. POBLES DEL NORD											
1 i 6. Benifaraig - Massarajos	196	10	4	8	9	10	9	3	7	11	13
2. Poble Nou	75	3	2	4	4	2	3	4	1	3	4
3 i 7. Carpesa - Borbotó	171	7	8	5	4	2	8	6	5	8	3
4 i 5. Cases de Bàrcena - Mauella	29	2	1	1	0	1	0	0	0	0	1
18. POBLES DE L'OEST											
1. Benimàmet	1.152	67	58	64	37	39	52	45	70	44	40
2. Beniferri	75	4	2	3	4	0	3	2	3	1	7
19. POBLES DEL SUD											
1. El Forn d'Alcedo	104	8	2	4	3	4	5	4	2	2	9
2. El Castellar-l'Oliveral	622	25	26	35	29	29	35	29	32	31	24
3. Pinedo	263	15	14	12	9	14	12	12	15	13	16
4. El Saler	145	3	9	8	10	7	3	7	6	8	6
5. El Palmar	79	5	4	3	1	4	0	2	2	5	4
6. El Perellonet	152	4	8	7	6	4	8	4	5	7	7
7 i 8. La Torre - Faitanar	455	21	18	17	20	12	16	17	24	23	22

	10	11	12	13	14	15	16	17	18	19
10. QUATRE CARRERES										
1. Montolivet	72	74	77	65	76	82	96	99	94	86
2. En Corts	44	35	46	35	49	48	52	57	63	58
3. Malilla	106	89	114	91	89	118	117	130	133	143
4. La Fonteta Sant Lluís	16	16	6	12	15	16	11	17	14	11
5. Na Rovella	34	44	36	40	41	34	46	65	57	59
6. La Punta	16	12	5	12	7	10	15	13	8	19
7. Ciutat de les Arts i les Ciències	38	21	23	21	18	24	18	18	21	25
11. POBLATS MARÍTIMS										
1. El Grau	37	39	43	52	40	46	35	41	55	54
2. El Cabanyal-El Canyamelar	88	81	87	86	81	77	92	83	97	109
3. La Malva-rosa	71	42	80	65	69	74	99	88	90	90
4. Beteró	43	40	40	45	44	48	49	40	52	53
5. Natzaret	34	26	37	25	27	32	38	38	32	39
12. CAMINIS AL GRAU										
1. Aiora	101	99	92	111	111	119	89	137	122	123
2. Albors	39	40	34	33	36	38	36	40	53	55
3. La Creu del Grau	57	57	55	71	53	54	63	58	83	74
4. Camí Fondo	24	10	21	13	15	18	19	18	22	24
5. Penya-roja	21	17	21	24	21	14	21	23	25	26
13. ALGIRÓS										
1. L'Illa perduda	37	39	53	46	38	40	55	56	46	52
2. Ciutat Jardí	62	52	75	62	70	51	74	88	98	96
3. L'Amistat	32	31	33	40	34	27	42	33	49	50
4. La Bega Baixa	29	32	37	36	32	29	28	27	34	37
5. La Carrasca	26	27	23	18	16	13	18	19	14	25
14. BENIMACLET										
1. Benimaclet	123	111	132	137	90	107	121	147	124	147
2. Camí de Vera	32	34	37	33	29	36	29	51	44	46
15. RASCANYA										
1. Els Orriols	76	88	66	90	69	63	77	83	97	107
2. Torrefiel	107	112	107	117	105	139	137	129	153	145
3. Sant Llorenç	25	23	32	26	29	15	30	29	39	23
16. BENICALAP										
1. Benicalap	164	155	157	163	127	161	182	162	198	205
2. Ciutat Fallera	23	28	27	36	24	24	34	36	30	39
17. POBLES DEL NORD										
1 i 6. Benifaraig - Massarojos	7	12	9	15	8	5	12	9	16	19
2. Poble Nou	4	3	5	5	5	5	5	2	7	4
3 i 7. Carpesa - Borbotó	14	15	13	6	14	8	16	7	14	8
4 i 5. Cases de Bàrcena - Mauella	5	1	4	1	2	5	1	3	1	0
18. POBLES DE L'OEST										
1. Benimàmet	51	58	77	63	58	55	70	60	53	91
2. Beniferri	4	3	8	6	3	5	3	2	2	10
19. POBLES DEL SUD										
1. El Forn d'Alcedo	5	4	4	8	6	7	8	9	4	6
2. El Castellar-l'Oliveral	36	29	32	36	28	28	40	30	38	30
3. Pinedo	13	8	22	9	14	9	16	14	11	15
4. El Saler	14	6	11	8	5	7	5	10	5	7
5. El Palmar	6	5	6	6	1	6	4	5	5	5
6. El Perellonet	5	4	13	8	12	9	12	9	10	10
7 i 8. La Torre - Faitanar	18	24	24	25	27	28	27	32	34	26

5.4 Població segons lloc de naixement. Total

5.4 Población según lugar de nacimiento. Total

	Total	València	Resta de l'Horta	Resta de la Comunitat	Resta de l'Estat	Estranger
València	782.846	442.532	22.117	70.003	176.041	72.153
1. CIUTAT VELLA						
1. La Seu	2.637	1.375	113	391	491	267
2. La Xerea	3.931	2.231	167	459	761	313
3. El Carme	5.836	3.367	219	676	960	614
4. El Pilar	3.804	1.879	146	463	823	493
5. El Mercat	3.239	1.710	139	388	527	475
6. Sant Francesc	5.604	3.416	236	741	801	410
2. L'EIXAMPLE						
1. Russafa	25.428	13.839	703	2.941	4.085	3.860
2. El Pla del Remei	7.262	4.726	254	865	1.152	265
3. Gran Via	12.420	7.724	322	1.462	2.090	822
3. EXTRAMURS						
1. El Botànic	6.272	3.678	239	659	1.053	643
2. La Roqueta	4.631	2.329	207	648	656	791
3. La Petxina	15.628	9.112	520	1.795	2.765	1.436
4. Arrancapins	23.854	13.825	952	3.053	4.129	1.895
4. CAMPANAR						
1. Campanar	12.719	7.336	367	1.315	2.759	942
2. Les Tendetes	5.697	2.864	153	619	1.322	739
3. El Calvari	5.157	2.358	133	483	1.568	615
4. Sant Pau	7.671	4.053	192	695	1.993	738
5. LA SAIDIA						
1. Marxalenes	11.651	6.048	303	1.226	2.801	1.273
2. Morvedre	10.663	5.919	367	1.107	1.984	1.286
3. Trinitat	8.577	4.125	267	1.036	1.976	1.173
4. Tormos	8.805	4.796	264	664	2.172	909
5. Sant Antoni	10.255	5.851	324	1.047	2.115	918
6. EL PLA DEL REAL						
1. Exposició	7.190	4.113	232	987	1.423	435
2. Mestalla	14.646	7.355	467	1.755	3.488	1.581
3. Jaume Roig	7.052	4.118	156	741	1.517	520
4. Ciutat Universitària	2.685	1.500	68	340	580	197
7. L'OLIVERETA						
1. Nou Moles	26.643	13.971	825	2.498	6.690	2.659
2. Soternes	4.973	2.415	221	486	1.381	470
3. Tres Forques	9.001	4.577	283	828	2.537	776
4. La Font Santa	3.629	2.101	85	216	866	361
5. La Llum	5.025	2.622	227	372	1.427	377
8. PATRAIX						
1. Patraix	25.669	14.206	772	2.627	5.534	2.530
2. Sant Isidre	9.914	6.043	302	718	2.366	485
3. Vara de Quart	11.685	6.597	349	1.006	3.128	605
4. Safranar	8.647	5.147	258	725	2.043	474
5. Favara	3.266	1.848	106	244	748	320
9. JESÚS						
1. La Raiosa	14.823	7.781	400	1.590	3.264	1.788
2. L'Hort de Senabre	17.621	10.020	504	1.415	4.337	1.345
3. La Creu Coberta	6.510	3.649	185	623	1.648	405
4. Sant Marcel·lí	10.149	5.533	279	750	2.946	641
5. Camí Real	2.684	1.564	91	190	635	204

	Total	València	Resta de l'Horta	Resta de la Comunitat	Resta de l'Estat	Estranger
10. QUATRE CARRERES						
1. Montolivet	19.902	11.526	394	1.730	3.916	2.336
2. En Corts	11.677	6.748	268	950	2.253	1.458
3. Malilla	22.499	13.388	535	1.677	5.129	1.770
4. La Fonteta Sant Lluís	3.087	2.051	59	148	565	264
5. Na Rovella	9.243	5.288	242	602	2.404	707
6. La Punta	2.356	1.813	34	70	350	89
7. Ciutat de les Arts i les Ciències	5.010	2.796	134	473	1.045	562
11. POBLATS MARÍTIMS						
1. El Grau	9.090	5.588	175	513	1.774	1.040
2. El Cabanyal-El Canyamelar	20.793	14.824	368	1.104	3.039	1.458
3. La Malva-rosa	14.007	8.968	272	633	3.104	1.030
4. Beteró	8.341	5.370	150	546	1.774	501
5. Natzaret	6.296	4.005	87	239	1.527	438
12. CAMINIS AL GRAU						
1. Aiora	24.749	13.881	466	1.805	5.919	2.678
2. Albors	9.361	5.072	205	872	2.229	983
3. La Creu del Grau	14.601	7.625	261	930	4.078	1.707
4. Camí Fondo	4.231	2.167	89	363	978	634
5. Penya-roja	5.267	2.809	156	559	1.198	545
13. ALGIRÓS						
1. L'Illa perduda	9.569	5.815	188	719	2.268	579
2. Ciutat Jardí	14.237	7.444	260	1.532	3.479	1.522
3. L'Amistat	8.025	3.925	159	886	2.083	972
4. La Bega Baixa	6.313	3.448	173	757	1.453	482
5. La Carrasca	3.775	2.024	73	441	866	371
14. BENIMACLET						
1. Benimaclet	25.419	12.802	700	2.730	6.541	2.646
2. Camí de Vera	5.991	3.479	176	501	1.427	408
15. RASCANYA						
1. Els Orriols	16.508	8.311	388	1.149	4.528	2.132
2. Torrefiel	25.227	13.696	646	1.705	6.962	2.218
3. Sant Llorenç	4.730	2.591	142	426	1.198	373
16. BENICALAP						
1. Benicalap	34.346	18.492	950	2.625	9.566	2.713
2. Ciutat Fallera	6.267	3.258	152	471	1.963	423
17. POBLES DEL NORD						
1. Benifaraig	965	755	92	48	44	26
2. Poble Nou	1.003	635	40	44	195	89
3. Carpesa	1.283	899	84	52	214	34
4 i 5. Cases de Bàrcena - Mauella	478	276	78	11	100	13
6. Massarajos	1.206	788	111	90	141	76
7. Borbotó	757	642	49	17	40	9
18. POBLES DE L'OEST						
1. Benimàmet	12.230	7.230	672	647	2.884	797
2. Beniferri	537	319	20	49	119	30
19. POBLES DEL SUD						
1. El Forn d'Alcedo	1.355	901	41	75	272	66
2. El Castellar-l'Oliveral	6.945	5.609	176	236	721	203
3. Pinedo	2.520	1.948	62	81	317	112
4. El Saler	1.435	863	54	105	261	152
5. El Palmar	835	787	2	11	26	9
6. El Perellonet	1.553	942	112	179	246	74
7 i 8. La Torre - Faitanar	5274	3013	225	358	1304	374

5.4 Població segons lloc de naixement. Homes

5.4 Población según lugar de nacimiento. Hombres

	Total	València	Resta de l'Horta	Resta de la Comunitat	Resta de l'Estat	Estranger
València	374.796	217.856	10.542	30.395	78.403	37.600
1. CIUTAT VELLA						
1. La Seu	1.233	652	40	177	232	132
2. La Xerea	1.787	1.060	66	203	330	128
3. El Carme	2.776	1.632	103	273	407	361
4. El Pilar	1.839	904	76	226	375	258
5. El Mercat	1.587	825	59	191	236	276
6. Sant Francesc	2.505	1.566	95	314	329	201
2. L'EIXAMPLE						
1. Russafa	11.692	6.384	313	1.190	1.728	2.077
2. El Pla del Remei	3.238	2.180	132	339	491	96
3. Gran Via	5.557	3.669	138	564	820	366
3. EXTRAMURS						
1. El Botànic	2.907	1.715	106	265	477	344
2. La Roqueta	2.125	1.050	88	273	294	420
3. La Petxina	7.059	4.283	228	733	1.123	692
4. Arrancapins	10.899	6.543	433	1.249	1.729	945
4. CAMPANAR						
1. Campanar	6.105	3.621	166	576	1.267	475
2. Les Tendetes	2.662	1.425	75	264	536	362
3. El Calvari	2.410	1.150	68	214	655	323
4. Sant Pau	3.763	1.992	92	348	961	370
5. LA SAIDIA						
1. Marxalenes	5.390	2.876	140	533	1.198	643
2. Morvedre	4.896	2.856	148	470	806	616
3. Trinitat	3.935	1.981	127	416	812	599
4. Tormos	4.305	2.392	137	296	990	490
5. Sant Antoni	4.882	2.849	144	461	957	471
6. EL PLA DEL REAL						
1. Exposició	3.352	1.970	102	429	629	222
2. Mestalla	6.903	3.577	229	766	1.537	794
3. Jaume Roig	3.312	2.020	76	332	666	218
4. Ciutat Universitària	1.228	711	29	149	257	82
7. L'OLIVERETA						
1. Nou Moles	12.501	6.839	384	1.036	2.855	1.387
2. Soternes	2.360	1.167	94	198	631	270
3. Tres Forques	4.181	2.272	128	337	1.047	397
4. La Font Santa	1.720	1.040	42	99	370	169
5. La Llum	2.423	1.342	116	169	643	153
8. PATRAIX						
1. Patraix	12.134	6.910	362	1.096	2.420	1.346
2. Sant Isidre	4.979	3.122	163	341	1.095	258
3. Vara de Quart	5.679	3.240	181	482	1.465	311
4. Safranar	4.260	2.643	118	316	947	236
5. Favara	1.599	923	56	100	357	163
9. JESÚS						
1. La Raiosa	7.079	3.880	173	655	1.414	957
2. L'Hort de Senabre	8.674	5.059	260	627	1.986	742
3. La Creu Coberta	3.137	1.798	84	283	760	212
4. Sant Marcel·lí	5.022	2.815	154	349	1.363	341
5. Camí Real	1.368	823	41	81	312	111

	Total	València	Resta de l'Horta	Resta de la Comunitat	Resta de l'Estat	Estranger
10. QUATRE CARRERES						
1. Montolivet	9.348	5.611	190	723	1.648	1.176
2. En Corts	5.591	3.272	134	399	975	811
3. Malilla	10.976	6.662	263	788	2.392	871
4. La Fonteta Sant Lluís	1.561	1.035	30	64	285	147
5. Na Rovella	4.631	2.786	116	272	1.087	370
6. La Punta	1.174	909	12	31	169	53
7. Ciutat de les Arts i les Ciències	2.486	1.413	67	219	526	261
11. POBLATS MARÍTIMS						
1. El Grau	4.489	2.730	93	237	828	601
2. El Cabanyal-El Canyamelar	9.751	7.070	184	453	1.285	759
3. La Malva-rosa	6.888	4.543	123	291	1.376	555
4. Beteró	4.012	2.653	73	241	801	244
5. Natzaret	3.121	2.000	38	123	695	265
12. CAMINIS AL GRAU						
1. Aiora	11.962	6.872	223	815	2.620	1.432
2. Albors	4.365	2.453	95	392	949	476
3. La Creu del Grau	7.195	3.899	133	388	1.826	949
4. Camí Fondo	2.065	1.057	52	174	433	349
5. Penya-roja	2.646	1.424	84	270	577	291
13. ALGIRÓS						
1. L'Illa perduda	4.610	2.927	96	315	977	295
2. Ciutat Jardí	6.921	3.766	125	693	1.583	754
3. L'Amistat	3.863	1.928	87	401	922	525
4. La Bega Baixa	3.034	1.685	91	340	656	262
5. La Carrasca	1.849	1.030	30	203	394	192
14. BENIMACLET						
1. Benimaclet	12.222	6.349	337	1.163	2.900	1.473
2. Camí de Vera	2.952	1.746	92	238	656	220
15. RASCANYA						
1. Els Orriols	8.155	4.238	202	488	2.024	1.203
2. Torrefiel	12.333	6.883	332	784	3.182	1.152
3. Sant Llorenç	2.326	1.300	64	204	570	188
16. BENICALAP						
1. Benicalap	16.866	9.346	453	1.186	4.468	1.413
2. Ciutat Fallera	3.106	1.702	85	210	900	209
17. POBLES DEL NORD						
1. Benifaraig	464	365	43	20	18	18
2. Poble Nou	507	335	18	16	88	50
3. Carpesa	623	455	30	24	92	22
4 i 5. Cases de Bàrcena - Mauella	235	143	38	5	42	7
6. Massarajos	519	349	56	33	49	32
7. Borbotó	374	326	18	8	21	1
18. POBLES DE L'OEST						
1. Benimàmet	6.021	3.637	335	290	1.314	445
2. Beniferri	265	152	10	28	61	14
19. POBLES DEL SUD						
1. El Forn d'Alcedo	699	485	20	31	127	36
2. El Castellar-l'Oliveral	3.410	2.785	66	97	353	109
3. Pinedo	1.251	974	27	41	152	57
4. El Saler	729	461	34	48	123	63
5. El Palmar	389	367	0	3	16	3
6. El Perellonet	779	470	64	79	128	38
7 i 8. La Torre - Faitanar	2570	1507	113	147	608	195

5.4 Població segons lloc de naixement. Dones

5.4 Población según lugar de nacimiento. Mujeres

	Total	València	Resta de l'Horta	Resta de la Comunitat	Resta de l'Estat	Estranger
València	408.050	224.676	11.575	39.608	97.638	34.553
1. CIUTAT VELLA						
1. La Seu	1.404	723	73	214	259	135
2. La Xerea	2.144	1.171	101	256	431	185
3. El Carme	3.060	1.735	116	403	553	253
4. El Pilar	1.965	975	70	237	448	235
5. El Mercat	1.652	885	80	197	291	199
6. Sant Francesc	3.099	1.850	141	427	472	209
2. L'EIXAMPLE						
1. Russafa	13.736	7.455	390	1.751	2.357	1.783
2. El Pla del Remei	4.024	2.546	122	526	661	169
3. Gran Via	6.863	4.055	184	898	1.270	456
3. EXTRAMURS						
1. El Botànic	3.365	1.963	133	394	576	299
2. La Roqueta	2.506	1.279	119	375	362	371
3. La Petxina	8.569	4.829	292	1.062	1.642	744
4. Arrancapins	12.955	7.282	519	1.804	2.400	950
4. CAMPANAR						
1. Campanar	6.614	3.715	201	739	1.492	467
2. Les Tendetes	3.035	1.439	78	355	786	377
3. El Calvari	2.747	1.208	65	269	913	292
4. Sant Pau	3.908	2.061	100	347	1.032	368
5. LA SAIDIA						
1. Marxalenes	6.261	3.172	163	693	1.603	630
2. Morvedre	5.767	3.063	219	637	1.178	670
3. Trinitat	4.642	2.144	140	620	1.164	574
4. Tormos	4.500	2.404	127	368	1.182	419
5. Sant Antoni	5.373	3.002	180	586	1.158	447
6. EL PLA DEL REAL						
1. Exposició	3.838	2.143	130	558	794	213
2. Mestalla	7.743	3.778	238	989	1.951	787
3. Jaume Roig	3.740	2.098	80	409	851	302
4. Ciutat Universitària	1.457	789	39	191	323	115
7. L'OLIVERETA						
1. Nou Moles	14.142	7.132	441	1.462	3.835	1.272
2. Soternes	2.613	1.248	127	288	750	200
3. Tres Forques	4.820	2.305	155	491	1.490	379
4. La Font Santa	1.909	1.061	43	117	496	192
5. La Llum	2.602	1.280	111	203	784	224
8. PATRAIX						
1. Patraix	13.535	7.296	410	1.531	3.114	1.184
2. Sant Isidre	4.935	2.921	139	377	1.271	227
3. Vara de Quart	6.006	3.357	168	524	1.663	294
4. Safranar	4.387	2.504	140	409	1.096	238
5. Favara	1.667	925	50	144	391	157
9. JESÚS						
1. La Raiosa	7.744	3.901	227	935	1.850	831
2. L'Hort de Senabre	8.947	4.961	244	788	2.351	603
3. La Creu Coberta	3.373	1.851	101	340	888	193
4. Sant Marcel·lí	5.127	2.718	125	401	1.583	300
5. Camí Real	1.316	741	50	109	323	93

	Total	València	Resta de l'Horta	Resta de la Comunitat	Resta de l'Estat	Estranger
10. QUATRE CARRERES						
1. Montolivet	10.554	5.915	204	1.007	2.268	1.160
2. En Corts	6.086	3.476	134	551	1.278	647
3. Malilla	11.523	6.726	272	889	2.737	899
4. La Fonteta Sant Lluís	1.526	1.016	29	84	280	117
5. Na Rovella	4.612	2.502	126	330	1.317	337
6. La Punta	1.182	904	22	39	181	36
7. Ciutat de les Arts i les Ciències	2.524	1.383	67	254	519	301
11. POBLATS MARÍTIMS						
1. El Grau	4.601	2.858	82	276	946	439
2. El Cabanyal-El Canyameler	11.042	7.754	184	651	1.754	699
3. La Malva-rosa	7.119	4.425	149	342	1.728	475
4. Beteró	4.329	2.717	77	305	973	257
5. Natzaret	3.175	2.005	49	116	832	173
12. CAMINIS AL GRAU						
1. Aiora	12.787	7.009	243	990	3.299	1.246
2. Albors	4.996	2.619	110	480	1.280	507
3. La Creu del Grau	7.406	3.726	128	542	2.252	758
4. Camí Fondo	2.166	1.110	37	189	545	285
5. Penya-roja	2.621	1.385	72	289	621	254
13. ALGIRÓS						
1. L'Illa perduda	4.959	2.888	92	404	1.291	284
2. Ciutat Jardí	7.316	3.678	135	839	1.896	768
3. L'Amistat	4.162	1.997	72	485	1.161	447
4. La Bega Baixa	3.279	1.763	82	417	797	220
5. La Carrasca	1.926	994	43	238	472	179
14. BENIMACLET						
1. Benimaclet	13.197	6.453	363	1.567	3.641	1.173
2. Camí de Vera	3.039	1.733	84	263	771	188
15. RASCANYA						
1. Els Orriols	8.353	4.073	186	661	2.504	929
2. Torrefiel	12.894	6.813	314	921	3.780	1.066
3. Sant Llorenç	2.404	1.291	78	222	628	185
16. BENICALAP						
1. Benicalap	17.480	9.146	497	1.439	5.098	1.300
2. Ciutat Fallera	3.161	1.556	67	261	1.063	214
17. POBLES DEL NORD						
1. Benifaraig	501	390	49	28	26	8
2. Poble Nou	496	300	22	28	107	39
3. Carpesa	660	444	54	28	122	12
4 i 5. Cases de Bàrcena - Mauella	243	133	40	6	58	6
6. Massarajos	687	439	55	57	92	44
7. Borbotó	383	316	31	9	19	8
18. POBLES DE L'OEST						
1. Benimàmet	6.209	3.593	337	357	1.570	352
2. Beniferri	272	167	10	21	58	16
19. POBLES DEL SUD						
1. El Forn d'Alcedo	656	416	21	44	145	30
2. El Castellar-l'Oliveral	3.535	2.824	110	139	368	94
3. Pinedo	1.269	974	35	40	165	55
4. El Saler	706	402	20	57	138	89
5. El Palmar	446	420	2	8	10	6
6. El Perellonet	774	472	48	100	118	36
7 i 8. La Torre - Faitanar	2.704	1.506	112	211	696	179

5.5 Població nascuda a la resta de la Comunitat per comarques principals.

5.5 Población nacida en el resto de la Comunidad por comarcas principales.

	El											
	La La Plana Ribera d'Utiel - Total	Alta Requena	Serrans	Els La Safor	La Palància	L'Alt Túria	Costera	La Ribera Baixa d'Albaïda	La Vall Morvedre	El Camp de	Reste de la Comunitat	
València	70.003	8.306	7.491	5.278	4.183	3.655	3.604	3.450	3.144	2.898	2.826	25.168
1. CIUTAT VELLA												
1. La Seu	391	52	15	25	52	4	18	21	17	30	13	144
2. La Xerea	459	54	24	6	37	15	29	32	26	25	20	191
3. El Carme	676	84	36	36	36	38	36	38	45	43	32	252
4. El Pilar	463	68	25	30	39	23	26	22	23	22	21	164
5. El Mercat	388	54	20	21	26	12	17	16	25	29	9	159
6. Sant Francesc	741	144	31	15	69	19	37	29	52	38	26	281
2. L'EIXAMPLE												
1. Russafa	2.941	465	258	116	179	108	121	181	183	155	110	1.065
2. El Pla del Remei	865	148	29	17	86	19	39	66	56	38	42	325
3. Gran Via	1.462	210	89	16	111	41	45	68	111	63	70	638
3. EXTRAMURS												
1. El Botànic	659	74	59	52	46	29	44	21	36	48	31	219
2. La Roqueta	648	105	45	23	47	23	40	40	29	38	25	233
3. La Petxina	1.795	220	130	97	159	81	100	89	78	97	62	682
4. Arrancapins	3.053	528	211	106	225	73	149	199	193	186	120	1.063
4. CAMPANAR												
1. Campanar	1.315	123	99	170	68	56	96	54	47	51	54	497
2. Les Tendetes	619	71	55	72	35	37	37	22	22	20	21	227
3. El Calvari	483	44	76	80	14	25	32	18	10	12	20	152
4. Sant Pau	695	64	63	83	47	23	50	19	20	27	41	258
5. LA SAIDIA												
1. Marxalenes	1.226	101	134	243	44	72	104	38	48	41	36	365
2. Morvedre	1.107	107	83	119	50	79	102	38	36	47	41	405
3. Trinitat	1.036	101	67	73	79	81	65	55	31	40	46	398
4. Tormos	664	66	56	99	28	55	58	19	17	26	27	213
5. Sant Antoni	1.047	102	116	102	48	70	76	49	37	46	32	369
6. EL PLA DEL REAL												
1. Exposició	987	151	42	32	134	33	48	40	48	37	47	375
2. Mestalla	1.755	215	102	77	169	83	64	93	80	79	87	706
3. Jaume Roig	741	100	27	15	103	21	20	27	32	32	41	323
4. Ciutat Universitària	340	52	23	6	18	19	13	14	14	16	13	152
7. L'OLIVERETA												
1. Nou Moles	2.498	277	371	215	145	115	135	91	92	101	71	885
2. Soternes	486	43	92	30	24	22	27	12	19	29	16	172
3. Tres Forques	828	87	184	50	24	25	38	46	36	33	22	283
4. La Font Santa	216	19	38	22	9	10	14	8	7	2	13	74
5. La Llum	372	21	100	23	19	6	20	17	12	10	9	135
8. PATRAIX												
1. Patraix	2.627	359	318	154	164	102	116	152	109	119	118	916
2. Sant Isidre	718	65	121	46	27	29	39	37	38	26	34	256
3. Vara de Quart	1.006	128	191	81	36	49	36	46	36	45	37	321
4. Safranar	725	77	121	53	32	30	27	33	25	20	26	281
5. Favara	244	42	41	8	15	11	10	13	8	4	10	82
9. JESÚS												
1. La Raiosa	1.590	225	201	93	80	81	66	131	71	77	54	511
2. L'Hort de Senabre	1.415	154	227	115	51	58	45	97	63	57	51	497
3. La Creu Coberta	623	76	87	34	24	28	22	58	34	33	23	204
4. Sant Marcel·lí	750	73	126	42	25	32	41	65	29	33	24	260
5. Camí Real	190	22	39	13	4	8	7	18	13	10	6	50

	La La Plana		Els	La	L'Alt	El Camp del	La	La	El Camp de	Rest de la		
	Ribera d'Utiel -	Requena									Serrans	Ribera
	Total	Alta					Costera	Baixa	Morvedre			
10. QUATRE CARRERES												
1. Montolivet	1.730	225	152	73	100	84	88	99	94	106	75	634
2. En Corts	950	159	122	45	61	43	46	61	49	37	36	291
3. Malilla	1.677	209	219	84	72	113	63	128	95	59	77	558
4. La Fonteta Sant Lluís	148	10	41	10	7	9	8	3	5	2	5	48
5. Na Rovella	602	90	76	38	14	26	28	44	43	25	21	197
6. La Punta	70	5	4	10	2	4	6	2	6	6	4	21
7. Ciutat de les Arts i les Ciències	473	85	24	11	41	20	11	30	30	22	34	165
11. POBLATS MARÍTIMS												
1. El Grau	513	55	41	26	16	36	33	22	20	18	32	214
2. El Cabanyal-El Canyameler	1.104	128	59	71	85	77	94	36	51	27	38	438
3. La Malva-rosa	633	80	58	50	30	29	56	29	24	21	39	217
4. Beteró	546	74	57	24	37	23	21	22	26	21	30	211
5. Natzaret	239	28	22	9	10	11	16	12	11	8	18	94
12. CAMINIS AL GRAU												
1. Aiora	1.805	210	230	104	90	151	81	61	74	56	58	690
2. Albors	872	87	75	61	56	81	40	51	31	29	40	321
3. La Creu del Grau	930	90	117	63	66	34	33	58	43	39	42	345
4. Camí Fondo	363	34	45	18	27	24	10	22	21	18	28	116
5. Peña-roja	559	94	39	23	44	28	18	18	26	25	52	192
13. ALGIRÓS												
1. L'Illa perduda	719	90	85	41	32	63	39	30	27	25	23	264
2. Ciutat Jardí	1.532	191	152	54	117	68	47	56	63	65	86	633
3. L'Amistat	886	80	93	38	78	51	43	50	24	37	29	363
4. La Bega Baixa	757	91	60	25	53	41	15	44	23	31	38	336
5. La Carrasca	441	41	34	7	45	30	13	11	14	19	20	207
14. BENIMACLET												
1. Benimaclet	2.730	249	274	193	172	249	113	130	73	93	121	1.063
2. Camí de Vera	501	44	45	31	25	51	21	20	18	22	21	203
15. RASCANYA												
1. Els Orriols	1.149	83	244	138	25	101	64	29	47	20	39	359
2. Torrefiel	1.705	127	249	238	54	192	125	57	35	46	47	535
3. Sant Llorenç	426	36	44	49	25	21	18	19	20	23	12	159
16. BENICALAP												
1. Benicalap	2.625	179	339	681	77	152	188	61	81	52	70	745
2. Ciutat Fallera	471	45	78	106	12	13	15	32	11	13	16	130
17. POBLES DEL NORD												
1 i 6. Benifaraig - Massarojos	138	9	14	11	8	3	20	5	5	8	7	48
2. Poble Nou	44	2	10	11	0	3	4	0	0	0	1	13
3 i 7. Carpesa - Borbotó	69	8	5	8	4	5	17	5	1	0	2	14
4 i 5. Cases de Bàrcena - Mauella	11	0	1	1	1	1	0	0	0	0	0	7
18. POBLES DE L'OEST												
1. Benimàmet	647	45	92	155	21	21	44	19	25	10	17	198
2. Beniferri	49	0	7	11	2	4	3	0	1	1	1	19
19. POBLES DEL SUD												
1. El Forn d'Alcedo	75	7	4	1	4	8	4	7	3	4	5	28
2. El Castellar-l'Oliveral	236	41	20	14	15	15	15	8	20	9	7	72
3. Pinedo	81	15	5	4	3	5	6	0	5	1	9	28
4. El Saler	105	13	20	2	6	5	5	5	5	5	9	30
5. El Palmar	11	0	0	2	0	1	0	0	6	0	0	2
6. El Perellonet	179	43	13	3	6	3	9	10	67	1	2	22
7 i 8. La Torre - Faitanar	358	33	50	24	12	11	15	22	13	9	14	155

5.6 Població nascuda a la resta de l'Estat per comunitat principals.

5.6 Población nacida en el resto del Estado por comunidades principales.

	Castella La		Castella i						Múrcia	Extremadura	Resta de l'Estat
	Total	Manxa	Andalusia	Aragó	Madrid	Lleó	Catalunya				
València	176.041	62.588	32.626	16.033	13358	12.018	9.309	6875	6.453	16.781	
1. CIUTAT VELLA											
1. La Seu	491	110	67	53	47	41	43	36	18	76	
2. La Xerea	761	143	102	70	119	59	71	44	24	129	
3. El Carme	960	288	117	103	78	72	80	43	26	153	
4. El Pilar	823	194	154	75	102	68	50	41	26	113	
5. El Mercat	527	109	97	58	64	42	52	29	7	69	
6. Sant Francesc	801	161	97	89	107	88	58	38	13	150	
2. L'EIXAMPLE											
1. Russafa	4.085	992	589	425	478	336	329	234	105	597	
2. El Pla del Remei	1.152	210	122	120	174	104	125	69	24	204	
3. Gran Via	2.090	336	272	255	285	193	191	132	46	380	
3. EXTRAMURS											
1. El Botànic	1.053	249	146	118	124	73	92	57	27	167	
2. La Roqueta	656	139	81	69	83	38	64	39	23	120	
3. La Petxina	2.765	642	383	362	348	222	237	138	64	369	
4. Arrancapins	4.129	1.076	516	425	485	399	389	197	105	537	
4. CAMPANAR											
1. Campanar	2.759	885	427	287	244	267	151	116	97	285	
2. Les Tendetes	1.322	458	204	161	109	130	64	31	29	136	
3. El Calvari	1.568	720	296	116	78	72	50	49	76	111	
4. Sant Pau	1.993	621	323	177	234	180	129	68	44	217	
5. LA SAIDIA											
1. Marxalenes	2.801	1.226	458	318	152	184	115	84	69	195	
2. Morvedre	1.984	599	328	260	143	177	138	86	50	203	
3. Trinitat	1.976	613	255	308	157	172	123	113	54	181	
4. Tormos	2.172	946	391	209	117	111	108	61	78	151	
5. Sant Antoni	2.115	688	323	246	160	173	134	118	83	190	
6. EL PLA DEL REAL											
1. Exposició	1.423	284	144	131	225	144	115	100	35	245	
2. Mestalla	3.488	769	532	394	471	306	221	167	118	510	
3. Jaume Roig	1.517	232	186	154	296	150	136	72	35	256	
4. Ciutat Universitària	580	82	74	71	97	50	58	20	7	121	
7. L'OLIVERETA											
1. Nou Moles	6.690	2.910	975	656	417	448	322	259	208	495	
2. Soternes	1.381	640	176	118	96	115	64	38	39	95	
3. Tres Forques	2.537	1.038	543	190	149	148	93	99	75	202	
4. La Font Santa	866	317	246	61	47	32	33	51	25	54	
5. La Llum	1.427	705	234	96	90	59	51	54	36	102	
8. PATRAIX											
1. Patraix	5.534	1.995	907	529	432	433	351	241	173	473	
2. Sant Isidre	2.366	987	494	150	150	126	118	89	82	170	
3. Vara de Quart	3.128	1.264	576	226	230	225	134	108	106	259	
4. Safranar	2.043	819	335	181	139	155	107	63	75	169	
5. Favara	748	321	105	59	54	51	30	32	38	58	
9. JESÚS											
1. La Raiosa	3.264	1.109	545	319	217	279	189	180	83	343	
2. L'Hort de Senabre	4.337	1.946	786	303	209	276	212	139	158	308	
3. La Creu Coberta	1.648	700	300	105	117	117	72	45	61	131	
4. Sant Marcel·lí	2.946	1.464	599	141	109	158	112	112	101	150	
5. Camí Real	635	263	146	44	32	34	24	17	37	38	

	Castella La		Andalusia	Aragó	Madrid	Castella i Lleó		Catalunya	Múrcia	Extremadura	Resta de l'Estat
	Total	Manxa									
10. QUATRE CARRERES											
1. Montolivet	3.916	1.178	721	481	319	270	247	192	118	390	
2. En Corts	2.253	725	446	249	153	166	148	116	70	180	
3. Malilla	5.129	1.790	995	514	310	403	286	201	178	452	
4. La Fonteta Sant Lluís	565	229	147	28	26	28	30	12	31	34	
5. Na Rovella	2.404	817	688	122	127	143	95	85	123	204	
6. La Punta	350	102	159	13	11	8	7	5	15	30	
7. Ciutat de les Arts i les Ciències	1.045	198	142	96	184	109	82	41	31	162	
11. POBLATS MARÍTIMS											
1. El Grau	1.774	469	456	113	124	105	94	60	63	290	
2. El Cabanyal-El Canyamelar	3.039	818	795	202	267	174	155	129	124	375	
3. La Malva-rosa	3.104	1.126	863	139	186	169	94	83	211	233	
4. Beteró	1.774	598	442	111	149	107	80	53	47	187	
5. Natzaret	1.527	434	611	64	60	42	71	53	56	136	
12. CAMINIS AL GRAU											
1. Aiora	5.919	2.050	1.279	552	372	384	248	204	267	563	
2. Albors	2.229	626	406	276	199	176	121	104	85	236	
3. La Creu del Grau	4.078	1.519	914	275	243	243	173	132	191	388	
4. Camí Fondo	978	290	190	117	89	75	49	43	34	91	
5. Penya-roja	1.198	240	156	144	191	111	85	55	28	188	
13. ALGIRÓS											
1. L'Illa perduda	2.268	845	451	206	138	129	87	85	94	233	
2. Ciutat Jardí	3.479	1.014	610	358	291	268	194	145	167	432	
3. L'Amistat	2.083	707	354	253	161	131	102	97	95	183	
4. La Bega Baixa	1.453	306	206	167	171	138	102	78	45	240	
5. La Carrasca	866	164	120	103	116	88	58	55	22	140	
14. BENIMACLET											
1. Benimaclet	6.541	2.295	1.000	815	531	478	329	266	235	592	
2. Camí de Vera	1.427	545	207	162	86	100	65	53	67	142	
15. RASCANYA											
1. Els Orriols	4.528	2.054	893	373	189	217	160	131	276	235	
2. Torrefiel	6.962	3.313	1.402	564	278	372	224	156	293	360	
3. Sant Llorenç	1.198	447	173	126	92	83	54	53	61	109	
16. BENICALAP											
1. Benicalap	9.566	4.741	1.892	685	415	412	320	240	351	510	
2. Ciutat Fallera	1.963	1.009	490	97	56	62	54	52	57	86	
17. POBLES DEL NORD											
1 i 6. Benifaraig - Massarojos	185	64	31	12	15	8	16	5	8	26	
2. Poble Nou	195	69	47	19	10	11	7	3	16	13	
3 i 7. Carpesa - Borbotó	254	110	69	18	12	7	13	4	8	13	
4 i 5. Cases de Bàrcena - Mauella	100	57	26	2	5	3	2	0	2	3	
18. POBLES DE L'OEST											
1. Benimàmet	2.884	1.230	778	137	105	110	87	66	215	156	
2. Beniferri	119	41	38	10	12	5	4	2	2	5	
19. POBLES DEL SUD											
1. El Forn d'Alcedo	272	97	69	24	13	11	12	14	13	19	
2. El Castellar-l'Oliveral	721	226	220	37	26	33	29	16	72	62	
3. Pinedo	317	107	80	18	17	25	12	9	27	22	
4. El Saler	261	61	43	18	55	21	16	5	7	35	
5. El Palmar	26	6	14	0	3	2	0	1	0	0	
6. El Perellonet	246	71	46	17	30	19	16	15	4	28	
7 i 8. La Torre - Faitanar	1.304	550	306	84	56	65	46	47	64	86	

5.7 Població nascuda a la resta de l'Estat per províncies principals.

5.7 Población nacida en el resto del Estado por provincias principales.

	Total	Conca	Albacete	Madrid	Terol	Ciutat Reial	Jaén	Múrcia	Barcelona	Córdoba	Resta de l'Estat
València	176.041	26.122	21.344	13.358	11.516	10.833	10.585	6.875	6.860	6.340	62.208
1. CIUTAT VELLA											
1. La Seu	491	40	39	47	25	22	15	36	31	11	225
2. La Xerea	761	46	62	119	38	20	16	44	49	14	353
3. El Carme	960	115	97	78	73	48	27	43	52	13	414
4. El Pilar	823	68	77	102	34	29	28	41	35	23	386
5. El Mercat	527	49	32	64	39	20	22	29	42	22	208
6. Sant Francesc	801	52	64	107	49	27	25	38	39	14	386
2. L'EIXAMPLE											
1. Russafa	4.085	343	431	478	255	129	124	234	236	107	1.748
2. El Pla del Remei	1.152	76	62	174	54	34	15	69	80	10	578
3. Gran Via	2.090	120	148	285	139	34	46	132	137	24	1.025
3. EXTRAMURS											
1. El Botànic	1.053	108	90	124	82	29	40	57	75	13	435
2. La Roqueta	656	60	60	83	44	10	21	39	45	18	276
3. La Petxina	2.765	254	228	348	226	88	110	138	167	45	1.161
4. Arrancapins	4.129	430	422	485	282	116	117	197	296	86	1.698
4. CAMPANAR											
1. Campanar	2.759	389	285	244	217	138	137	116	111	74	1.048
2. Les Tendetes	1.322	193	155	109	123	60	79	31	48	37	487
3. El Calvari	1.568	327	255	78	89	110	87	49	44	48	481
4. Sant Pau	1.993	280	182	234	113	103	105	68	96	55	757
5. LA SAIDIA											
1. Marxalenes	2.801	512	439	152	260	212	178	84	88	74	802
2. Morvedre	1.984	260	208	143	193	79	106	86	101	66	742
3. Trinitat	1.976	268	220	157	218	65	91	113	90	40	714
4. Tormos	2.172	483	297	117	176	116	187	61	91	53	591
5. Sant Antoni	2.115	294	229	160	194	102	115	118	93	53	757
6. EL PLA DEL REAL											
1. Exposició	1.423	88	128	225	62	30	22	100	95	23	650
2. Mestalla	3.488	286	259	471	240	125	122	167	157	93	1.568
3. Jaume Roig	1.517	77	91	296	76	32	32	72	109	12	720
4. Ciutat Universitària	580	28	31	97	46	14	15	20	40	17	272
7. L'OLIVERETA											
1. Nou Moles	6.690	1.463	956	417	494	323	310	259	251	218	1.999
2. Soternes	1.381	311	223	96	87	66	54	38	43	33	430
3. Tres Forques	2.537	454	361	149	131	154	196	99	69	92	832
4. La Font Santa	866	120	118	47	53	61	111	51	25	51	229
5. La Llum	1.427	393	218	90	75	65	73	54	37	47	375
8. PATRAIX											
1. Patraix	5.534	937	677	432	391	265	263	241	258	151	1.919
2. Sant Isidre	2.366	469	305	150	111	167	183	89	95	87	710
3. Vara de Quart	3.128	644	372	230	168	173	182	108	111	118	1.022
4. Safranar	2.043	383	271	139	135	117	120	63	85	62	668
5. Favara	748	124	124	54	47	57	33	32	24	14	239
9. JESÚS											
1. La Raiosa	3.264	403	460	217	217	160	177	180	140	94	1.216
2. L'Hort de Senabre	4.337	714	729	209	245	393	295	139	162	165	1.286
3. La Creu Coberta	1.648	251	249	117	71	161	90	45	58	51	555
4. Sant Marcel·lí	2.946	572	499	109	117	318	210	112	87	124	798
5. Camí Real	635	94	95	32	31	51	40	17	19	32	224

	Total	Conca	Albacete	Madrid	Terol	Ciutat Reial	Jaén	Múrcia	Barcelona	Córdoba	Resta de l'Estat
10. QUATRE CARRERES											
1. Montolivet	3.916	410	513	319	351	166	189	192	178	145	1.453
2. En Corts	2.253	257	305	153	173	108	129	116	100	93	819
3. Malilla	5.129	602	735	310	386	326	303	201	196	223	1.847
4. La Fonteta Sant Lluís	565	115	75	26	16	25	42	12	19	39	196
5. Na Rovella	2.404	270	310	127	72	180	222	85	72	139	927
6. La Punta	350	36	38	11	9	24	76	5	5	35	111
7. Ciutat de les Arts i les Ciències	1.045	72	82	184	48	30	30	41	60	24	474
11. POBLATS MARÍTIMS											
1. El Grau	1.774	156	158	124	80	129	121	60	80	108	758
2. El Cabanyal-El Canyamellar	3.039	294	263	267	143	184	219	129	118	178	1.244
3. La Malva-rosa	3.104	292	324	186	101	440	212	83	73	311	1.082
4. Beteró	1.774	226	200	149	76	136	136	53	59	102	637
5. Natzaret	1.527	170	137	60	46	113	277	53	59	127	485
12. CAMINIS AL GRAU											
1. Aiora	5.919	797	647	372	422	463	419	204	164	284	2.147
2. Albors	2.229	215	239	199	197	111	104	104	82	78	900
3. La Creu del Grau	4.078	530	517	243	203	368	243	132	129	297	1.416
4. Camí Fondo	978	116	108	89	89	40	47	43	33	59	354
5. Penya-roja	1.198	79	95	191	89	46	46	55	61	15	521
13. ALGIRÓS											
1. L'Illa perduda	2.268	331	252	138	159	210	155	85	56	100	782
2. Ciutat Jardí	3.479	393	387	291	256	162	195	145	145	102	1.403
3. L'Amistat	2.083	264	274	161	180	109	100	97	66	89	743
4. La Bega Baixa	1.453	110	125	171	110	52	59	78	66	30	652
5. La Carrasca	866	68	44	116	59	36	34	55	46	20	388
14. BENIMACLET											
1. Benimaclet	6.541	1.070	666	531	623	350	370	266	227	142	2.296
2. Camí de Vera	1.427	252	137	86	122	107	89	53	51	27	503
15. RASCANYA											
1. Els Orriols	4.528	1.032	659	189	315	232	325	131	114	182	1.349
2. Torrefiel	6.962	1.536	1.096	278	461	511	585	156	170	253	1.916
3. Sant Llorenç	1.198	261	102	92	93	48	66	53	42	28	413
16. BENICALAP											
1. Benicalap	9.566	2.141	1.385	415	554	975	741	240	251	305	2.559
2. Ciutat Fallera	1.963	440	265	56	78	252	191	52	40	79	510
17. POBLES DEL NORD											
1 i 6. Benifaraig - Massarajos	185	25	23	15	12	9	7	5	13	4	72
2. Poble Nou	195	30	26	10	14	10	16	3	3	7	76
3 i 7. Carpesa - Borbotó	254	46	33	12	12	23	41	4	9	8	66
4 i 5. Cases de Bàrcena - Mauella	100	26	11	5	2	18	18	0	1	4	15
18. POBLES DE L'OEST											
1. Benimàmet	2.884	490	463	105	104	236	321	66	66	129	904
2. Beniferri	119	19	14	12	7	6	13	2	1	9	36
19. POBLES DEL SUD											
1. El Forn d'Alcedo	272	21	49	13	21	18	24	14	9	23	80
2. El Castellar-l'Oliveral	721	78	67	26	32	72	42	16	24	54	310
3. Pinedo	317	34	41	17	11	18	28	9	10	9	140
4. El Saler	261	21	18	55	7	10	10	5	8	8	119
5. El Palmar	26	1	1	3	0	4	4	1	0	0	12
6. El Perellonet	246	28	23	30	13	18	21	15	11	4	83
7 i 8. La Torre - Faitanar	1.304	190	189	56	50	135	96	47	32	83	426

5.8 Població nascuda a l'estranger segons el continent de naixement.

5.8 Población nacida en el extranjero según el continente de nacimiento.

	Total	Europa	Àfrica	Amèrica del Nord	Amèrica Central	Amèrica del Sud	Àsia	Altres
València	72.153	18.277	10.147	1.163	2.123	35.436	4.845	162
1. CIUTAT VELLA								
1. La Seu	267	117	19	16	10	99	3	3
2. La Xerea	313	109	27	18	12	125	17	5
3. El Carme	614	184	122	15	26	255	10	2
4. El Pilar	493	128	102	8	14	191	50	0
5. El Mercat	475	165	60	13	22	151	62	2
6. Sant Francesc	410	163	30	18	18	161	20	0
2. L'EIXAMPLE								
1. Russafa	3.860	718	451	66	68	2.350	200	7
2. El Pla del Remei	265	85	41	21	9	100	6	3
3. Gran Via	822	237	73	49	34	382	45	2
3. EXTRAMURS								
1. El Botànic	643	235	75	22	13	268	30	0
2. La Roqueta	791	125	48	12	13	548	42	3
3. La Petxina	1.436	260	134	37	47	860	95	3
4. Arrancapins	1.895	489	154	48	56	1.017	120	11
4. CAMPANAR								
1. Campanar	942	183	161	23	41	448	84	2
2. Les Tendetes	739	186	87	3	20	418	24	1
3. El Calvari	615	117	134	11	31	273	49	0
4. Sant Pau	738	201	93	15	20	304	101	4
5. LA SAIDIA								
1. Marxalenes	1273	258	222	5	37	701	46	4
2. Morvedre	1286	291	147	16	40	775	15	2
3. Trinitat	1173	214	134	20	27	702	69	7
4. Tormos	909	206	128	9	21	477	68	0
5. Sant Antoni	918	290	74	12	32	475	35	0
6. EL PLA DEL REAL								
1. Exposició	435	135	57	25	20	165	28	5
2. Mestalla	1581	333	130	37	56	874	148	3
3. Jaume Roig	520	159	41	31	31	209	48	1
4. Ciutat Universitària	197	44	11	2	11	111	17	1
7. L'OLIVERETA								
1. Nou Moles	2659	633	397	33	49	1368	176	3
2. Soternes	470	122	90	4	21	194	38	1
3. Tres Forques	776	136	131	12	27	439	29	2
4. La Font Santa	361	107	39	2	9	169	35	0
5. La Llum	377	117	59	11	9	125	56	0
8. PATRAIX								
1. Patraix	2530	688	397	27	91	1134	188	5
2. Sant Isidre	485	176	76	5	18	189	21	0
3. Vara de Quart	605	217	90	9	15	201	73	0
4. Safranar	474	153	89	4	23	181	24	0
5. Favara	320	107	44	3	12	142	11	1
9. JESÚS								
1. La Raiosa	1788	310	240	5	63	1018	148	4
2. L'Hort de Senabre	1345	358	242	7	70	551	114	3
3. La Creu Coberta	405	113	98	5	23	136	30	0
4. Sant Marcel·lí	641	242	105	6	10	250	28	0
5. Camí Real	204	89	27	1	5	70	11	1

	Total	Europa	Àfrica	Amèrica del Nord	Amèrica Central	Amèrica del Sud	Àsia	Altres
10. QUATRE CARRERES								
1. Montolivet	2336	448	235	18	46	1483	102	4
2. En Corts	1458	267	211	7	46	753	172	2
3. Malilla	1770	476	338	13	55	807	81	0
4. La Fonteta Sant Lluís	264	77	52		7	110	17	1
5. Na Rovella	707	161	203	3	16	274	47	3
6. La Punta	89	28	29		1	28	3	0
7. Ciutat de les Arts i les Ciències	562	163	34	12	19	286	45	3
11. POBLATS MARÍTIMS								
1. El Grau	1040	300	156	7	34	455	88	0
2. El Cabanyal-El Canyameler	1458	477	165	11	73	687	44	1
3. La Malva-rosa	1030	393	165	13	20	405	32	2
4. Beteró	501	175	67	16	18	168	55	2
5. Natzaret	438	183	96		8	133	18	0
12. CAMINIS AL GRAU								
1. Aiora	2678	658	419	25	65	1268	240	3
2. Albors	983	266	149	20	25	482	39	2
3. La Creu del Grau	1707	410	269	20	35	662	309	2
4. Camí Fondo	634	121	77	8	20	342	59	7
5. Penya-roja	545	162	29	15	26	251	60	2
13. ALGIRÓS								
1. L'Illa perduda	579	180	98	6	15	236	41	3
2. Ciutat Jardí	1522	327	203	37	49	740	163	3
3. L'Amistat	972	214	122	22	21	491	101	1
4. La Bega Baixa	482	122	71	33	15	222	18	1
5. La Carrasca	371	97	56	9	12	140	54	3
14. BENIMACLET								
1. Benimaclet	2646	630	313	48	70	1421	157	7
2. Camí de Vera	408	124	32	15	7	202	28	0
15. RASCANYA								
1. Els Orriols	2132	366	363	16	23	1251	112	1
2. Torrefiel	2218	484	328	19	70	1225	86	6
3. Sant Llorenç	373	140	61	23	8	98	43	0
16. BENICALAP								
1. Benicalap	2713	667	470	20	92	1310	149	5
2. Ciutat Fallera	423	104	86	1	12	198	19	3
17. POBLES DEL NORD								
1 i 6. Benifaraig - Massarojos	102	58	7	4	5	23	5	0
2. Poble Nou	89	23	19		6	38	3	0
3 i 7. Carpesa - Borbotó	43	22	12	3	0	4	1	1
4 i 5. Cases de Bàrcena - Mauella	13	6	5	1	0	1	0	0
18. POBLES DE L'OEST								
1. Benimàmet	797	332	144	10	16	287	8	0
2. Beniferri	30	6	7	0	0	10	7	0
19. POBLES DEL SUD								
1. El Forn d'Alcedo	66	23	25	0	1	17	0	0
2. El Castellar-l'Oliveral	203	90	36	1	0	75	0	1
3. Pinedo	112	63	20	2	1	26	0	0
4. El Saler	152	69	15	13	4	47	3	1
5. El Palmar	9	6	0	0	2	1	0	0
6. El Perellonet	74	36	5	1	0	28	4	0
7 i 8. La Torre - Faitanar	374	123	76	5	6	145	18	1

5.9 Població estrangera segons edat en 3 grups. Total

5.9 Población extranjera según edad en 3 grupos. Total

	Total	0-15	16-64	65 i més
València	58.805	8.046	49.555	1.204
1. CIUTAT VELLA				
1. La Seu	230	16	207	7
2. La Xerea	259	21	230	8
3. El Carme	491	41	444	6
4. El Pilar	439	36	392	11
5. El Mercat	444	64	375	5
6. Sant Francesc	336	26	295	15
2. L'EIXAMPLE				
1. Russafa	3.484	432	3.003	49
2. El Pla del Remei	162	11	139	12
3. Gran Via	605	79	485	41
3. EXTRAMURS				
1. El Botànic	529	40	480	9
2. La Roqueta	716	86	621	9
3. La Petxina	1.176	142	1.005	29
4. Arrancapins	1.525	184	1.304	37
4. CAMPANAR				
1. Campanar	743	114	611	18
2. Les Tendetes	633	99	524	10
3. El Calvari	522	54	462	6
4. Sant Pau	572	113	447	12
5. LA SAIDIA				
1. Marxalenes	1.108	159	933	16
2. Morvedre	1.130	150	955	25
3. Trinitat	1.035	158	851	26
4. Tormos	808	118	678	12
5. Sant Antoni	761	106	639	16
6. EL PLA DEL REAL				
1. Exposició	337	31	288	18
2. Mestalla	1.309	172	1.096	41
3. Jaume Roig	332	35	270	27
4. Ciutat Universitària	147	20	121	6
7. L'OLIVERETA				
1. Nou Moles	2.212	315	1.858	39
2. Soternes	371	51	317	3
3. Tres Forques	653	115	521	17
4. La Fontsanta	311	41	266	4
5. La Llum	289	48	237	4
8. PATRAIX				
1. Patraix	2.076	293	1.744	39
2. Sant Isidre	275	31	233	11
3. Vara de Quart	405	52	342	11
4. Safranar	316	47	252	17
5. Favara	256	43	205	8
9. JESÚS				
1. La Raiosa	1.546	247	1.275	24
2. L'Hort de Senabre	1.045	148	879	18
3. La Creu Coberta	296	51	236	9
4. Sant Marcel·lí	471	64	399	8
5. Camí Real	153	23	125	5

	Total	0-15	16-64	65 i més
10. QUATRE CARRERES				
1. Montolivet	2.024	313	1.684	27
2. En Corts	1.248	153	1.073	22
3. Malilla	1.311	171	1.113	27
4. La Fonteta Sant Lluís	247	37	206	4
5. Na Rovella	497	53	429	15
6. La Punta	61	8	53	0
7. Ciutat de les Arts i les Ciències	428	73	345	10
11. POBLATS MARÍTIMS				
1. El Grau	822	114	690	18
2. El Cabanyal-El Canyamellar	1.144	155	960	29
3. La Malva-rosa	727	99	613	15
4. Beteró	336	42	274	20
5. Natzaret	371	42	320	9
12. CAMINIS AL GRAU				
1. Aiora	2.217	300	1.871	46
2. Albors	796	100	679	17
3. La Creu del Grau	1.363	166	1.170	27
4. Camí Fondo	534	64	461	9
5. Penya-roja	408	71	328	9
13. ALGIRÓS				
1. L'Illa perduda	399	54	340	5
2. Ciutat Jardí	1.157	131	999	27
3. L'Amistat	844	103	738	3
4. La Bega Baixa	358	51	298	9
5. La Carrasca	278	24	244	10
14. BENIMACLET				
1. Benimaclet	2.227	338	1.845	44
2. Camí de Vera	282	32	241	9
15. RASCANYA				
1. Els Orriols	1.931	292	1.619	20
2. Torrefiel	1.850	293	1.535	22
3. Sant Llorenç	266	46	214	6
16. BENICALAP				
1. Benicalap	2.220	354	1.843	23
2. Ciutat Fallera	352	63	285	4
17. POBLES DEL NORD				
1 i 6. Benifaraig - Massarajos	75	17	56	2
2. Poble Nou	78	7	71	0
3 i 7. Carpesa - Borbotó	32	2	30	0
4 i 5. Cases de Bàrcena - Mauella	7	0	7	0
18. POBLES DE L'OEST				
1. Benimàmet	618	87	520	11
2. Beniferri	29	4	25	0
19. POBLES DEL SUD				
1. El Forn d'Alcedo	45	4	40	1
2. El Castellar-l'Oliveral	164	24	139	1
3. Pinedo	87	7	73	7
4. El Saler	119	26	91	2
5. El Palmar	7	1	6	0
6. El Perellonet	61	14	43	4
7 i 8. La Torre - Faitanar	277	35	240	2

5.9 Població estrangera segons edat en 3 grups. Homes

5.9 Población extranjera según edad en 3 grupos. Hombres

	Total	0-15	16-64	65 i més
València	31.337	4.035	26.796	506
1. CIUTAT VELLA				
1. La Seu	113	9	100	4
2. La Xerea	111	10	97	4
3. El Carme	313	20	291	2
4. El Pilar	226	19	199	8
5. El Mercat	266	37	227	2
6. Sant Francesc	173	12	153	8
2. L'EIXAMPLE				
1. Russafa	1.907	222	1.661	24
2. El Pla del Remei	65	5	56	4
3. Gran Via	282	34	227	21
3. EXTRAMURS				
1. El Botànic	289	18	266	5
2. La Roqueta	388	54	330	4
3. La Petxina	585	58	514	13
4. Arrancapins	778	90	675	13
4. CAMPANAR				
1. Campanar	378	63	303	12
2. Les Tendetes	313	49	261	3
3. El Calvari	274	27	246	1
4. Sant Pau	292	57	230	5
5. LA SAIDIA				
1. Marxalenes	563	73	485	5
2. Morvedre	554	81	468	5
3. Trinitat	521	87	422	12
4. Tormos	450	69	377	4
5. Sant Antoni	397	53	338	6
6. EL PLA DEL REAL				
1. Exposició	178	17	151	10
2. Mestalla	663	82	559	22
3. Jaume Roig	150	9	131	10
4. Ciutat Universitària	65	9	55	1
7. L'OLIVERETA				
1. Nou Moles	1.188	148	1.020	20
2. Soternes	220	26	192	2
3. Tres Forques	337	60	270	7
4. La Fontsanta	153	19	132	2
5. La Llum	120	22	97	1
8. PATRAIX				
1. Patraix	1.154	141	996	17
2. Sant Isidre	146	17	126	3
3. Vara de Quart	214	25	182	7
4. Safranar	164	26	132	6
5. Favara	136	24	106	6
9. JESÚS				
1. La Raiosa	839	128	700	11
2. L'Hort de Senabre	590	75	509	6
3. La Creu Coberta	158	27	127	4
4. Sant Marcel·lí	260	27	229	4
5. Camí Real	81	13	65	3

	Total	0-15	16-64	65 i més
10. QUATRE CARRERES				
1. Montolivet	1.030	146	871	13
2. En Corts	720	86	621	13
3. Malilla	652	74	572	6
4. La Fonteta Sant Lluís	143	17	125	1
5. Na Rovella	265	28	234	3
6. La Punta	42	4	38	0
7. Ciutat de les Arts i les Ciències	204	38	164	2
11. POBLATS MARÍTIMS				
1. El Grau	496	61	428	7
2. El Cabanyal-El Canyamelar	602	72	520	10
3. La Malva-rosa	414	58	352	4
4. Beteró	159	13	135	11
5. Natzaret	231	20	208	3
12. CAMINIS AL GRAU				
1. Aiora	1.195	142	1.038	15
2. Albors	389	44	338	7
3. La Creu del Grau	761	89	663	9
4. Camí Fondo	299	36	258	5
5. Penya-roja	220	40	176	4
13. ALGIRÓS				
1. L'Illa perduda	215	29	184	2
2. Ciutat Jardí	590	66	510	14
3. L'Amistat	468	55	412	1
4. La Bega Baixa	198	26	168	4
5. La Carrasca	139	11	125	3
14. BENIMACLET				
1. Benimaclet	1.270	187	1.068	15
2. Camí de Vera	158	19	135	4
15. RASCANYA				
1. Els Orriols	1.113	140	964	9
2. Torrefiel	949	152	789	8
3. Sant Llorenç	139	19	118	2
16. BENICALAP				
1. Benicalap	1.178	181	989	8
2. Ciutat Fallera	170	19	149	2
17. POBLES DEL NORD				
1 i 6. Benifaraig - Massarojos	38	10	28	0
2. Poble Nou	43	4	39	0
3 i 7. Carpesa - Borbotó	19	2	17	0
4 i 5. Cases de Bàrcena - Mauella	3	0	3	0
18. POBLES DE L'OEST				
1. Benimàmet	357	54	299	4
2. Beniferri	11	1	10	0
19. POBLES DEL SUD				
1. El Forn d'Alcedo	27	0	26	1
2. El Castellar-l'Oiveral	94	13	81	0
3. Pinedo	46	4	37	5
4. El Saler	48	10	36	2
5. El Palmar	2	0	2	0
6. El Perellonet	34	7	25	2
7 i 8. La Torre - Faitanar	152	16	136	0

5.9 Població estrangera segons edat en 3 grups. Dones

5.9 Población extranjera según edad en 3 grupos. Mujeres

	Total	0-15	16-64	65 i més
València	27.468	4.011	22.759	698
1. CIUTAT VELLA				
1. La Seu	117	7	107	3
2. La Xerea	148	11	133	4
3. El Carme	178	21	153	4
4. El Pilar	213	17	193	3
5. El Mercat	178	27	148	3
6. Sant Francesc	163	14	142	7
2. L'EIXAMPLE				
1. Russafa	1.577	210	1.342	25
2. El Pla del Remei	97	6	83	8
3. Gran Via	323	45	258	20
3. EXTRAMURS				
1. El Botànic	240	22	214	4
2. La Roqueta	328	32	291	5
3. La Petxina	591	84	491	16
4. Arrancapins	747	94	629	24
4. CAMPANAR				
1. Campanar	365	51	308	6
2. Les Tendetes	320	50	263	7
3. El Calvari	248	27	216	5
4. Sant Pau	280	56	217	7
5. LA SAIDIA				
1. Marxalenes	545	86	448	11
2. Morvedre	576	69	487	20
3. Trinitat	514	71	429	14
4. Tormos	358	49	301	8
5. Sant Antoni	364	53	301	10
6. EL PLA DEL REAL				
1. Exposició	159	14	137	8
2. Mestalla	646	90	537	19
3. Jaume Roig	182	26	139	17
4. Ciutat Universitària	82	11	66	5
7. L'OLIVERETA				
1. Nou Moles	1.024	167	838	19
2. Soternes	151	25	125	1
3. Tres Forques	316	55	251	10
4. La Fontsanta	158	22	134	2
5. La Llum	169	26	140	3
8. PATRAIX				
1. Patraix	922	152	748	22
2. Sant Isidre	129	14	107	8
3. Vara de Quart	191	27	160	4
4. Safranar	152	21	120	11
5. Favara	120	19	99	2
9. JESÚS				
1. La Raiosa	707	119	575	13
2. L'Hort de Senabre	455	73	370	12
3. La Creu Coberta	138	24	109	5
4. Sant Marcel·lí	211	37	170	4
5. Camí Real	72	10	60	2

	Total	0-15	16-64	65 i més
10. QUATRE CARRERES				
1. Montolivet	994	167	813	14
2. En Corts	528	67	452	9
3. Malilla	659	97	541	21
4. La Fonteta Sant Lluís	104	20	81	3
5. Na Rovella	232	25	195	12
6. La Punta	19	4	15	0
7. Ciutat de les Arts i les Ciències	224	35	181	8
11. POBLATS MARÍTIMS				
1. El Grau	326	53	262	11
2. El Cabanyal-El Canyamellar	542	83	440	19
3. La Malva-rosa	313	41	261	11
4. Beteró	177	29	139	9
5. Natzaret	140	22	112	6
12. CAMINIS AL GRAU				
1. Aiora	1.022	158	833	31
2. Albors	407	56	341	10
3. La Creu del Grau	602	77	507	18
4. Camí Fondo	235	28	203	4
5. Penya-roja	188	31	152	5
13. ALGIRÓS				
1. L'Illa perduda	184	25	156	3
2. Ciutat Jardí	567	65	489	13
3. L'Amistat	376	48	326	2
4. La Bega Baixa	160	25	130	5
5. La Carrasca	139	13	119	7
14. BENIMACLET				
1. Benimaclet	957	151	777	29
2. Camí de Vera	124	13	106	5
15. RASCANYA				
1. Els Orriols	818	152	655	11
2. Torrefiel	901	141	746	14
3. Sant Llorenç	127	27	96	4
16. BENICALAP				
1. Benicalap	1.042	173	854	15
2. Ciutat Fallera	182	44	136	2
17. POBLES DEL NORD				
1 i 6. Benifaraig - Massarajos	37	7	28	2
2. Poble Nou	35	3	32	0
3 i 7. Carpesa - Borbotó	13	0	13	0
4 i 5. Cases de Bàrcena - Mauella	4	0	4	0
18. POBLES DE L'OEST				
1. Benimàmet	261	33	221	7
2. Beniferri	18	3	15	0
19. POBLES DEL SUD				
1. El Forn d'Alcedo	18	4	14	0
2. El Castellar-l'Oiveral	70	11	58	1
3. Pinedo	41	3	36	2
4. El Saler	71	16	55	0
5. El Palmar	5	1	4	0
6. El Perellonet	27	7	18	2
7 i 8. La Torre - Faitanar	125	19	104	2

5.10 Població estrangera segons nacionalitat, per continents. Total

5.10 Población extranjera según nacionalidad, por continentes. Total

	Total U.E. (15)	Resta Europa	Àfrica	Amèrica del Nord	Amèrica Central	Amèrica del Sud	Àsia	Altres	
València	58.805	5914	6666	7867	833	1510	31479	4478	58
1. CIUTAT VELLA									
1. La Seu	230	98	21	14	14	7	75	1	0
2. La Xerea	259	59	42	17	13	8	105	15	0
3. El Carme	491	119	35	107	10	18	198	4	0
4. El Pilar	439	52	75	83	6	11	164	48	0
5. El Mercat	444	61	98	57	12	20	133	61	2
6. Sant Francesc	336	96	55	17	13	8	132	15	0
2. L'EIXAMPLE									
1. Russafa	3.484	354	231	371	47	48	2.244	186	3
2. El Pla del Remei	162	45	14	9	11	5	77	1	0
3. Gran Via	605	173	33	17	31	14	295	42	0
3. EXTRAMURS									
1. El Botànic	529	66	118	55	14	8	242	26	0
2. La Roqueta	716	51	52	35	8	8	516	46	0
3. La Petxina	1.176	130	83	85	19	26	739	91	3
4. Arrancapins	1.525	214	144	94	33	36	898	102	4
4. CAMPANAR									
1. Campanar	743	71	52	128	20	29	366	77	0
2. Les Tendetes	633	40	105	71	3	18	375	21	0
3. El Calvari	522	23	67	101	9	24	247	51	0
4. Sant Pau	572	83	55	72	15	10	250	86	1
5. LA SAIDIA									
1. Marxalenes	1.108	82	105	195	4	33	644	44	1
2. Morvedre	1.130	78	155	122	9	31	722	13	0
3. Trinitat	1.035	80	77	115	17	26	652	64	4
4. Tormos	808	48	103	103	6	19	464	65	0
5. Sant Antoni	761	47	166	55	7	23	433	30	0
6. EL PLA DEL REAL									
1. Exposició	337	89	31	34	15	14	133	20	1
2. Mestalla	1.309	172	146	64	28	41	729	128	1
3. Jaume Roig	332	86	21	11	15	20	148	29	2
4. Ciutat Universitària	147	26	10	4	0	2	86	19	0
7. L'OLIVERETA									
1. Nou Moles	2.212	140	303	321	18	23	1.235	172	0
2. Soternes	371	27	33	78	2	18	176	37	0
3. Tres Forques	653	38	45	93	9	25	419	23	1
4. La Font Santa	311	19	56	33	1	9	159	33	1
5. La Llum	289	21	47	32	10	9	117	53	0
8. PATRAIX									
1. Patraix	2.076	151	362	311	19	66	986	178	3
2. Sant Isidre	275	29	25	54	0	9	142	16	0
3. Vara de Quart	405	51	65	56	6	9	149	69	0
4. Safranar	316	49	17	56	0	21	150	23	0
5. Favara	256	10	59	35	2	8	130	11	1
9. JESÚS									
1. La Raiosa	1.546	69	147	194	5	50	944	137	0
2. L'Hort de Senabre	1.045	59	128	198	1	53	496	108	2
3. La Creu Coberta	296	25	28	73	3	18	122	27	0
4. Sant Marcel·lí	471	42	88	84	4	7	219	26	1
5. Camí Real	153	14	42	25	1	4	58	9	0

	Total U.E. (15)	Resta Europa	Amèrica Àfrica del Nord	Amèrica Central	Amèrica del Sud	Àsia	Altres		
10. QUATRE CARRERES									
1. Montolivet	2.024	128	190	161	16	29	1.397	100	3
2. En Corts	1.248	68	100	169	7	29	694	181	0
3. Malilla	1.311	99	115	262	8	34	718	75	0
4. La Fonteta Sant Lluís	247	32	38	47	0	4	110	16	0
5. Na Rovella	497	41	34	137	1	12	227	45	0
6. La Punta	61	9	5	20	0	1	23	3	0
7. Ciutat de les Arts i les Ciències	428	106	27	20	8	16	215	35	1
11. POBLATS MARÍTIMS									
1. El Grau	822	52	136	137	3	20	395	79	0
2. El Cabanyal-El Canyamellar	1.144	157	184	118	5	55	590	35	0
3. La Malva-rosa	727	90	122	119	11	17	346	22	0
4. Beteró	336	81	28	40	11	14	119	42	1
5. Natzaret	371	24	107	90	0	4	127	19	0
12. CAMINIS AL GRAU									
1. Aiora	2.217	189	229	356	21	52	1.141	228	1
2. Albors	796	85	115	108	16	17	416	38	1
3. La Creu del Grau	1.363	108	123	211	16	21	585	299	0
4. Camí Fondo	534	32	54	63	5	16	301	61	2
5. Penya-roja	408	107	34	10	8	19	175	54	1
13. ALGIRÓS									
1. L'Illa perduda	399	56	43	67	6	8	182	37	0
2. Ciutat Jardí	1.157	147	67	156	31	25	578	153	0
3. L'Amistat	844	61	94	99	22	15	454	99	0
4. La Bega Baixa	358	80	12	53	26	9	163	14	1
5. La Carrasca	278	53	8	41	7	8	112	48	1
14. BENIMACLET									
1. Benimaclet	2.227	251	229	247	37	52	1.255	146	10
2. Camí de Vera	282	57	15	27	13	4	146	20	0
15. RASCANYA									
1. Els Orriols	1.931	81	160	325	11	20	1.232	102	0
2. Torrefiel	1.850	91	161	300	12	62	1.140	82	2
3. Sant Llorenç	266	42	51	46	24	5	66	32	0
16. BENICALAP									
1. Benicalap	2.220	125	256	386	19	70	1.214	149	1
2. Ciutat Fallera	352	21	35	76	1	11	190	18	0
17. POBLES DEL NORD									
1 i 6. Benifaraig - Massarajos	75	38	8	5	0	0	20	4	0
2. Poble Nou	78	10	12	16	0	4	35	1	0
3 i 7. Carpesa - Borbotó	32	3	13	10	2	0	3	1	0
4 i 5. Cases de Bàrcena – Mauella	7	0	1	4	1	0	1	0	0
18. POBLES DE L'OEST									
1. Benimàmet	618	56	168	122	4	12	254	2	0
2. Beniferri	29	4	1	6	0	0	9	9	0
19. POBLES DEL SUD									
1. El Forn d'Alcedo	45	7	7	23	0	1	7	0	0
2. El Castellar-l'Oliveral	164	17	53	26	1	0	67	0	0
3. Pinedo	87	9	42	14	2	1	19	0	0
4. El Saler	119	35	15	6	16	4	40	2	1
5. El Palmar	7	3	2	0	0	1	1	0	0
6. El Perellonet	61	19	9	3	0	0	28	2	0
7 i 8. La Torre - Faitanar	277	53	24	62	2	2	115	18	1

5.10 Població estrangera segons nacionalitat, per continents. Homes

5.10 Población extranjera según nacionalidad, por continentes. Hombres

	Total	U.E. (15)	Resta Europa	Àfrica	Amèrica del Nord	Amèrica Central	Amèrica del Sud	Àsia	Altres
València	31.337	3.265	3.582	5.462	410	658	14.890	3.027	43
1. CIUTAT VELLA									
1. La Seu	113	51	13	7	6	2	33	1	0
2. La Xerea	111	32	18	8	5	2	39	7	0
3. El Carme	313	68	24	100	7	9	103	2	0
4. El Pilar	226	37	28	54	4	5	61	37	0
5. El Mercat	266	37	63	47	7	12	65	33	2
6. Sant Francesc	173	59	28	12	10	1	54	9	0
2. L'EIXAMPLE									
1. Russafa	1.907	198	123	293	23	22	1.123	123	2
2. El Pla del Remei	65	25	7	2	6	2	23	0	0
3. Gran Via	282	88	9	10	15	7	131	22	0
3. EXTRAMURS									
1. El Botànic	289	34	63	45	9	4	116	18	0
2. La Roqueta	388	28	27	23	6	2	266	36	0
3. La Petxina	585	77	38	56	5	9	338	59	3
4. Arrancapins	778	122	72	64	20	20	413	63	4
4. CAMPANAR									
1. Campanar	378	38	29	81	9	10	165	46	0
2. Les Tendetes	313	23	54	52	1	7	163	13	0
3. El Calvari	274	12	33	73	5	7	106	38	0
4. Sant Pau	292	51	22	48	4	3	116	47	1
5. LA SAIDIA									
1. Marxalenes	563	44	50	123	3	12	307	23	1
2. Morvedre	554	42	90	86	2	11	316	7	0
3. Trinitat	521	40	44	72	5	11	302	43	4
4. Tormos	450	25	58	78	4	5	232	48	0
5. Sant Antoni	397	29	92	43	3	10	198	22	0
6. EL PLA DEL REAL									
1. Exposició	178	53	11	30	9	5	60	9	1
2. Mestalla	663	96	66	48	17	17	322	96	1
3. Jaume Roig	150	39	7	8	7	8	64	16	1
4. Ciutat Universitària	65	14	5	1	0	0	35	10	0
7. L'OLIVERETA									
1. Nou Moles	1.188	83	174	211	7	9	576	128	0
2. Soternes	220	12	20	62	1	9	88	28	0
3. Tres Forques	337	28	21	56	5	11	204	12	0
4. La Font Santa	153	6	29	20	0	4	74	19	1
5. La Llum	120	7	20	14	2	5	41	31	0
8. PATRAIX									
1. Patraix	1.154	88	216	239	8	39	432	129	3
2. Sant Isidre	146	13	12	36	0	8	70	7	0
3. Vara de Quart	214	26	35	31	5	3	68	46	0
4. Safranar	164	26	8	32	0	12	73	13	0
5. Favara	136	4	31	25	1	3	65	6	1
9. JESÚS									
1. La Raiosa	839	40	85	131	1	20	455	107	0
2. L'Hort de Senabre	590	34	63	146	0	28	240	77	2
3. La Creu Coberta	158	16	16	43	1	10	60	12	0
4. Sant Marcel·lí	260	28	50	58	1	2	103	17	1
5. Camí Real	81	7	25	17	1	2	25	4	0

	Total	U.E. (15)	Resta Europa	Amèrica Àfrica del Nord	Amèrica Central	Amèrica del Sud	Àsia	Altres
10. QUATRE CARRERES								
1. Montolivet	1.030	77	100	124	6	17	644	60 2
2. En Corts	720	39	67	113	3	16	354	128 0
3. Malilla	652	51	54	178	1	11	317	40 0
4. La Fonteta Sant Lluís	143	17	23	36	0	3	49	15 0
5. Na Rovella	265	27	11	87	0	9	102	29 0
6. La Punta	42	6	2	17	0	1	13	3 0
7. Ciutat de les Arts i les Ciències	204	66	6	9	3	5	98	17 0
11. POBLATS MARÍTIMS								
1. El Grau	496	33	81	102	1	11	202	66 0
2. El Cabanyal-El Canyamellar	602	83	93	83	2	22	299	20 0
3. La Malva-rosa	414	52	69	91	6	9	171	16 0
4. Beteró	159	41	14	24	5	3	47	24 1
5. Natzaret	231	12	71	68	0	2	63	15 0
12. CAMINIS AL GRAU								
1. Aiora	1.195	98	117	238	10	21	531	179 1
2. Albors	389	44	58	55	10	6	191	25 0
3. La Creu del Grau	761	58	65	141	9	7	278	203 0
4. Camí Fondo	299	22	31	43	0	8	144	49 2
5. Peña-roja	220	74	12	5	4	10	81	34 0
13. ALGIRÓS								
1. L'Illa perduda	215	35	22	40	4	2	86	26 0
2. Ciutat Jardí	590	67	35	105	17	8	264	94 0
3. L'Amistat	468	31	53	64	14	11	216	79 0
4. La Bega Baixa	198	44	6	34	12	5	89	8 0
5. La Carrasca	139	31	3	25	1	3	48	27 1
14. BENIMACLET								
1. Benimaclet	1.270	126	137	209	23	17	649	103 6
2. Camí de Vera	158	31	10	22	8	3	73	11 0
15. RASCANYA								
1. Els Orriols	1.113	37	102	252	6	10	629	77 0
2. Torrefiel	949	48	83	189	6	23	547	52 1
3. Sant Llorenç	139	26	26	26	12	1	29	19 0
16. BENICALAP								
1. Benicalap	1.178	59	123	252	9	31	596	108 0
2. Ciutat Fallera	170	11	17	44	0	5	82	11 0
17. POBLES DEL NORD								
1 i 6. Benifaraig - Massarajos	38	19	5	4	0	0	8	2 0
2. Poble Nou	43	6	9	6	0	1	21	0 0
3 i 7. Carpesa - Borbotó	19	2	8	7	1	0	1	0 0
4 i 5. Cases de Bàrcena – Mauella	3	0	1	2	0	0	0	0 0
18. POBLES DE L'OEST								
1. Benimàmet	357	34	106	90	3	5	118	1 0
2. Beniferri	11	1	1	2	0	0	1	6 0
19. POBLES DEL SUD								
1. El Forn d'Alcedo	27	6	4	16	0	0	1	0 0
2. El Castellar-l'Oliveral	94	9	34	20	0	0	31	0 0
3. Pinedo	46	6	25	7	1	1	6	0 0
4. El Saler	48	17	5	3	7	2	11	2 1
5. El Palmar	2	2	0	0	0	0	0	0 0
6. El Perellonet	34	13	2	0	0	0	17	2 0
7 i 8. La Torre - Faitanar	152	24	12	44	1	1	58	12 0

5.10 Població estrangera segons nacionalitat, per continents. Dones

5.10 Población extranjera según nacionalidad, por continentes. Mujeres

	Total	U.E. (15)	Resta Europa	Àfrica	Amèrica del Nord	Amèrica Central	Amèrica del Sud	Àsia	Altres
València	27.468	2.649	3.084	2.405	423	852	16.589	1.451	15
1. CIUTAT VELLA									
1. La Seu	117	47	8	7	8	5	42	0	0
2. La Xerea	148	27	24	9	8	6	66	8	0
3. El Carme	178	51	11	7	3	9	95	2	0
4. El Pilar	213	15	47	29	2	6	103	11	0
5. El Mercat	178	24	35	10	5	8	68	28	0
6. Sant Francesc	163	37	27	5	3	7	78	6	0
2. L'EIXAMPLE									
1. Russafa	1.577	156	108	78	24	26	1.121	63	1
2. El Pla del Remei	97	20	7	7	5	3	54	1	0
3. Gran Via	323	85	24	7	16	7	164	20	0
3. EXTRAMURS									
1. El Botànic	240	32	55	10	5	4	126	8	0
2. La Roqueta	328	23	25	12	2	6	250	10	0
3. La Petxina	591	53	45	29	14	17	401	32	0
4. Arrancapins	747	92	72	30	13	16	485	39	0
4. CAMPANAR									
1. Campanar	365	33	23	47	11	19	201	31	0
2. Les Tendetes	320	17	51	19	2	11	212	8	0
3. El Calvari	248	11	34	28	4	17	141	13	0
4. Sant Pau	280	32	33	24	11	7	134	39	0
5. LA SAIDIA									
1. Marxalenes	545	38	55	72	1	21	337	21	0
2. Morvedre	576	36	65	36	7	20	406	6	0
3. Trinitat	514	40	33	43	12	15	350	21	0
4. Tormos	358	23	45	25	2	14	232	17	0
5. Sant Antoni	364	18	74	12	4	13	235	8	0
6. EL PLA DEL REAL									
1. Exposició	159	36	20	4	6	9	73	11	0
2. Mestalla	646	76	80	16	11	24	407	32	0
3. Jaume Roig	182	47	14	3	8	12	84	13	1
4. Ciutat Universitària	82	12	5	3	0	2	51	9	0
7. L'OLIVERETA									
1. Nou Moles	1.024	57	129	110	11	14	659	44	0
2. Soternes	151	15	13	16	1	9	88	9	0
3. Tres Forques	316	10	24	37	4	14	215	11	1
4. La Font Santa	158	13	27	13	1	5	85	14	0
5. La Llum	169	14	27	18	8	4	76	22	0
8. PATRAIX									
1. Patraix	922	63	146	72	11	27	554	49	0
2. Sant Isidre	129	16	13	18	0	1	72	9	0
3. Vara de Quart	191	25	30	25	1	6	81	23	0
4. Safranar	152	23	9	24	0	9	77	10	0
5. Favara	120	6	28	10	1	5	65	5	0
9. JESÚS									
1. La Raiosa	707	29	62	63	4	30	489	30	0
2. L'Hort de Senabre	455	25	65	52	1	25	256	31	0
3. La Creu Coberta	138	9	12	30	2	8	62	15	0
4. Sant Marcel·lí	211	14	38	26	3	5	116	9	0
5. Camí Real	72	7	17	8	0	2	33	5	0

	Total U.E. (15)	Resta Europa	Amèrica Àfrica del Nord	Amèrica Central	Amèrica del Sud	Àsia	Altres		
10. QUATRE CARRERES									
1. Montolivet	994	51	90	37	10	12	753	40	1
2. En Corts	528	29	33	56	4	13	340	53	0
3. Malilla	659	48	61	84	7	23	401	35	0
4. La Fonteta Sant Lluís	104	15	15	11	0	1	61	1	0
5. Na Rovella	232	14	23	50	1	3	125	16	0
6. La Punta	19	3	3	3	0	0	10	0	0
7. Ciutat de les Arts i les Ciències	224	40	21	11	5	11	117	18	1
11. POBLATS MARÍTIMS									
1. El Grau	326	19	55	35	2	9	193	13	0
2. El Cabanyal-El Canyameler	542	74	91	35	3	33	291	15	0
3. La Malva-rosa	313	38	53	28	5	8	175	6	0
4. Beteró	177	40	14	16	6	11	72	18	0
5. Natzaret	140	12	36	22	0	2	64	4	0
12. CAMINIS AL GRAU									
1. Aiora	1.022	91	112	118	11	31	610	49	0
2. Albors	407	41	57	53	6	11	225	13	1
3. La Creu del Grau	602	50	58	70	7	14	307	96	0
4. Camí Fondo	235	10	23	20	5	8	157	12	0
5. Penya-roja	188	33	22	5	4	9	94	20	1
13. ALGIRÓS									
1. L'Illa perduda	184	21	21	27	2	6	96	11	0
2. Ciutat Jardí	567	80	32	51	14	17	314	59	0
3. L'Amistat	376	30	41	35	8	4	238	20	0
4. La Bega Baixa	160	36	6	19	14	4	74	6	1
5. La Carrasca	139	22	5	16	6	5	64	21	0
14. BENIMACLET									
1. Benimaclet	957	125	92	38	14	35	606	43	4
2. Camí de Vera	124	26	5	5	5	1	73	9	0
15. RASCANYA									
1. Els Orriols	818	44	58	73	5	10	603	25	0
2. Torrefiel	901	43	78	111	6	39	593	30	1
3. Sant Llorenç	127	16	25	20	12	4	37	13	0
16. BENICALAP									
1. Benicalap	1.042	66	133	134	10	39	618	41	1
2. Ciutat Fallera	182	10	18	32	1	6	108	7	0
17. POBLES DEL NORD									
1 i 6. Benifaraig - Massarajos	37	19	3	1	0	0	12	2	0
2. Poble Nou	35	4	3	10	0	3	14	1	0
3 i 7. Carpesa - Borbotó	13	1	5	3	1	0	2	1	0
4 i 5. Cases de Bàrcena - Mauella	4	0	0	2	1	0	1	0	0
18. POBLES DE L'OEST									
1. Benimàmet	261	22	62	32	1	7	136	1	0
2. Beniferri	18	3	0	4	0	0	8	3	0
19. POBLES DEL SUD									
1. El Forn d'Alcedo	18	1	3	7	0	1	6	0	0
2. El Castellar-l'Oliveral	70	8	19	6	1	0	36	0	0
3. Pinedo	41	3	17	7	1	0	13	0	0
4. El Saler	71	18	10	3	9	2	29	0	0
5. El Palmar	5	1	2	0	0	1	1	0	0
6. El Perellonet	27	6	7	3	0	0	11	0	0
7 i 8. La Torre - Faitanar	125	29	12	18	1	1	57	6	1

5.11 Nacionalitats estrangeres majoritàries en cada barri.

5.11 Nacionalidades extranjeras mayoritarias en cada barrio.

	Nacionalitat	%	Nacionalitat	%	Nacionalitat	%	Nacionalitat	%
València	Equador	26,2	Colòmbia	14,6	Argentina	5,0	El Marroc	3,7
1. CIUTAT VELLA								
1. La Seu	Itàlia	11,3	França	10,9	Colòmbia	10,4	Alemanya	7,4
2. La Xerea	Equador	18,9	Colòmbia	8,9	Argentina	7,7	Regne Unit	5,8
3. El Carme	Equador	18,3	Senegal	9,4	Itàlia	6,9	Colòmbia	6,5
4. El Pilar	Equador	17,1	Colòmbia	7,1	Pakistan	6,8	El Marroc	5,7
5. El Mercat	Xina	12,4	Romania	10,4	Equador	10,1	Colòmbia	7,9
6. Sant Francesc	Equador	16,1	Argentina	10,1	Itàlia	8,9	Romania	8,9
2. L'EIXAMPLE								
1. Russafa	Equador	42,2	Colòmbia	12,2	El Marroc	5,5	Xina	3,8
2. El Pla del Remei	Equador	16,7	França	9,3	Colòmbia	8,0	Bolívia	6,8
3. Gran Via	Equador	23,3	Colòmbia	14,4	Itàlia	9,1	França	6,8
3. EXTRAMURS								
1. El Botànic	Equador	21,0	Colòmbia	9,3	Argentina	7,6	Romania	7,2
2. La Roqueta	Equador	42,0	Bolívia	13,3	Colòmbia	10,1	Argentina	3,4
3. La Petxina	Equador	36,3	Colòmbia	14,2	Argentina	4,6	Romania	4,5
4. Arrancapins	Equador	29,0	Colòmbia	13,6	Argentina	6,9	Itàlia	3,9
4. CAMPANAR								
1. Campanar	Colòmbia	15,9	Equador	14,8	Argentina	9,3	Xina	7,8
2. Les Tendetes	Equador	33,3	Colòmbia	12,0	Ucraïna	6,8	Argentina	6,3
3. El Calvari	Equador	20,3	Colòmbia	14,0	Pakistan	5,6	El Marroc	5,2
4. Sant Pau	Equador	13,3	Colòmbia	11,4	Xina	9,3	Argentina	6,3
5. LA SAIDIA								
1. Marxalenes	Equador	36,3	Colòmbia	14,7	Algèria	4,4	Nigèria	3,6
2. Morvedre	Equador	38,7	Colòmbia	9,8	Ucraïna	7,4	El Marroc	5,3
3. Trinitat	Equador	38,0	Colòmbia	12,6	Argentina	5,9	Ucraïna	3,7
4. Tormos	Equador	37,4	Colòmbia	9,3	El Marroc	5,6	Bolívia	4,5
5. Sant Antoni	Equador	38,8	Ucraïna	11,6	Colòmbia	5,4	Argentina	4,1
6. EL PLA DEL REAL								
1. Exposició	Equador	17,2	Argentina	8,3	Itàlia	7,4	Alemanya	6,5
2. Mestalla	Colòmbia	26,5	Equador	15,0	Argentina	7,3	Itàlia	6,4
3. Jaume Roig	Equador	23,5	Alemanya	10,8	Colòmbia	9,0	Itàlia	5,7
4. Ciutat Universitària	Argentina	21,1	Colòmbia	17,0	Equador	15,0	Xina	8,8
7. L'OLIVERETA								
1. Nou Moles	Equador	30,4	Colòmbia	12,9	Argentina	5,3	Ucraïna	3,9
2. Soternes	Equador	26,4	Colòmbia	8,6	Algèria	7,5	Bolívia	5,1
3. Tres Forques	Equador	36,0	Colòmbia	16,1	El Marroc	5,2	Argentina	4,4
4. La Fontsanta	Equador	33,1	Colòmbia	11,9	Armènia	11,6	Xina	9,0
5. La Llum	Colòmbia	19,7	Xina	15,9	Equador	13,8	Armènia	4,2
8. PATRAIX								
1. Patraix	Equador	18,8	Colòmbia	15,6	Romania	5,1	Argentina	4,3
2. Sant Isidre	Colòmbia	14,9	Argentina	12,7	Equador	11,6	El Marroc	7,3
3. Vara de Quart	Colòmbia	16,0	Xina	11,4	Equador	7,4	Armènia	6,2
4. Safranar	Colòmbia	17,1	Equador	11,7	Argentina	10,4	Guinea Equatorial	5,7
5. Favara	Equador	34,0	Colòmbia	10,9	Armènia	9,0	Bulgària	8,6
9. JESÚS								
1. La Raiosa	Equador	35,4	Colòmbia	13,6	Pakistan	4,5	Argentina	4,1
2. L'Hort de Senabre	Equador	22,6	Colòmbia	14,6	Senegal	8,9	Pakistan	4,9
3. La Creu Coberta	Colòmbia	19,6	Equador	9,1	El Marroc	8,1	Xina	8,1
4. Sant Marcel·lí	Equador	18,7	Colòmbia	12,7	Romania	8,9	Bulgària	7,2
5. Camí Real	Colòmbia	19,0	Romania	17,0	Equador	9,8	Argentina	7,2

	Nacionalitat	%	Nacionalitat	%	Nacionalitat	%
València	Xina	3,4	Romania	3,3	Itàlia	3,0
1. CIUTAT VELLA						
1. La Seu	Equador	7,0	Regne Unit	6,1	Argentina	6,1
2. La Xerea	Bulgària	5,4	Itàlia	4,6	Alemanya	4,6
3. El Carme	Argentina	5,7	Regne Unit	5,3	França	5,1
4. El Pilar	Romania	5,0	Argentina	4,8	Bulgària	4,6
5. El Mercat	Argentina	7,7	El Marroc	5,2	Bulgària	4,7
6. Sant Francesc	França	6,5	Bulgària	4,8	Xina	3,6
2. L'EIXAMPLE						
1. Russafa	Argentina	3,3	Bolívia	3,0	Algèria	2,7
2. El Pla del Remei	Itàlia	4,9	Alemanya	4,9	Argentina	4,9
3. Gran Via	Argentina	5,8	Regne Unit	4,3	Alemanya	4,1
3. EXTRAMURS						
1. El Botànic	Bulgària	7,0	Itàlia	3,8	Ucraïna	3,0
2. La Roqueta	Índia	2,9	Itàlia	2,5	Ucraïna	2,4
3. La Petxina	Itàlia	4,2	Bolívia	4,2	El Marroc	3,4
4. Arrancapins	Xina	3,8	França	3,6	Bolívia	3,5
4. CAMPANAR						
1. Campanar	Nigèria	5,0	França	3,6	Senegal	3,6
2. Les Tendetes	Bulgària	3,9	Algèria	3,3	Itàlia	2,5
3. El Calvari	Algèria	4,8	Argentina	4,8	Ucraïna	4,6
4. Sant Pau	Itàlia	5,9	Nigèria	4,4	Algèria	3,5
5. LA SAIDIA						
1. Marxalenes	El Marroc	3,1	Guinea Equatorial	2,9	Itàlia	2,6
2. Morvedre	Bulgària	3,6	Argentina	3,5	Perú	3,0
3. Trinitat	El Marroc	3,4	Xina	3,0	Nigèria	2,3
4. Tormos	Romania	4,1	Argentina	4,0	Xina	4,0
5. Sant Antoni	Romania	3,7	Brasil	2,5	Itàlia	2,1
6. EL PLA DEL REAL						
1. Exposició	Colòmbia	6,2	Senegal	5,0	Regne Unit	4,2
2. Mestalla	Pakistan	3,9	Romania	3,8	Xina	3,1
3. Jaume Roig	Argentina	5,1	França	3,9	Cuba	3,3
4. Ciutat Universitària	Itàlia	6,1	França	4,1	Regne Unit	4,1
7. L'OLIVERETA						
1. Nou Moles	Bulgària	3,9	El Marroc	3,7	Guinea Equatorial	3,4
2. Soternes	Senegal	3,8	Pakistan	3,8	Itàlia	3,5
3. Tres Forques	Ucraïna	3,7	Guinea Equatorial	3,1	Cuba	2,6
4. La Font Santa	Nigèria	3,9	El Marroc	2,9	Romania	2,6
5. La Llum	Rússia	4,2	Brasil	4,2	Romania	3,8
8. PATRAIX						
1. Patraix	Bolívia	3,3	Armènia	2,9	Xina	2,8
2. Sant Isidre	Nigèria	5,1	Perú	4,7	França	4,0
3. Vara de Quart	Argentina	5,4	Ucraïna	4,0	Guinea Equatorial	3,5
4. Safranar	Cuba	4,7	França	4,4	Uruguai	4,4
5. Favara	Romania	5,1	El Marroc	3,9	Guinea Equatorial	3,5
9. JESÚS						
1. La Raiosa	Xina	2,8	Bulgària	2,8	Guinea Equatorial	2,4
2. L'Hort de Senabre	Xina	4,5	Cuba	3,9	Bulgària	3,7
3. La Creu Coberta	Romania	6,4	Guinea Equatorial	5,4	Itàlia	3,4
4. Sant Marcel·lí	El Marroc	7,0	Argentina	5,3	França	2,8
5. Camí Real	El Marroc	4,6	Bulgària	3,9	Xina	3,9

	Nacionalitat	%	Nacionalitat	%	Nacionalitat	%	Nacionalitat	%
10. QUATRE CARRERES								
1. Montolivet	Equador	46,1	Colòmbia	12,3	Argentina	5,1	Romania	3,6
2. En Corts	Equador	30,0	Colòmbia	15,9	Xina	10,3	El Marroc	4,8
3. Malilla	Equador	28,4	Colòmbia	12,1	Argentina	6,3	El Marroc	4,5
4. La Fonteta Sant Lluís	Colòmbia	20,6	Equador	18,2	Portugal	7,7	Algèria	7,7
5. Na Rovella	Equador	24,1	Colòmbia	11,1	Xina	6,4	Argentina	5,8
6. La Punta	Algèria	23,0	Equador	19,7	Colòmbia	14,8	França	8,2
7. Ciutat Arts i les Ciències	Colòmbia	22,9	Argentina	9,6	Itàlia	6,1	Brasil	6,1
11. POBLATS MARÍTIMS								
1. El Grau	Colòmbia	24,8	Equador	11,9	Bulgària	6,4	Romania	5,4
2. El Cabanyal-El Canyamellar	Colòmbia	21,9	Equador	16,9	Romania	5,7	Argentina	5,4
3. La Malva-rosa	Colòmbia	27,0	Equador	7,3	Nigèria	5,1	Bulgària	4,5
4. Beteró	Itàlia	7,7	Argentina	7,1	França	6,8	Uruguai	6,3
5. Natzaret	Bulgària	13,2	Colòmbia	12,7	Romania	11,6	Bolívia	11,3
12. CAMINIS AL GRAU								
1. Aiora	Colòmbia	25,3	Equador	15,5	Argentina	4,9	Pakistan	4,4
2. Albors	Colòmbia	18,1	Equador	18,0	Argentina	5,8	Romania	5,4
3. La Creu del Grau	Equador	17,4	Colòmbia	14,3	Pakistan	6,9	Nigèria	6,0
4. Camí Fondo	Colòmbia	30,3	Equador	14,8	Romania	6,7	Argentina	5,1
5. Penya-roja	Colòmbia	17,9	Equador	9,1	Veneçuela	5,6	Regne Unit	5,4
13. ALGIRÓS								
1. L'Illa perduda	Colòmbia	19,0	Equador	11,8	Argentina	7,8	Itàlia	5,5
2. Ciutat Jardí	Colòmbia	20,7	Argentina	8,6	Xina	8,6	Equador	8,1
3. L'Amistat	Colòmbia	23,7	Equador	18,0	Romania	6,5	El Marroc	6,3
4. La Bega Baixa	Argentina	12,6	Colòmbia	12,0	Equador	9,8	El Marroc	8,4
5. La Carrasca	Argentina	13,7	Colòmbia	11,2	El Marroc	10,4	Xina	7,6
14. BENIMACLET								
1. Benimaclet	Equador	28,3	Colòmbia	12,6	Argentina	6,6	Romania	4,7
2. Camí de Vera	Colòmbia	20,2	Equador	12,8	Argentina	11,7	Itàlia	5,7
15. RASCANYA								
1. Els Orriols	Equador	48,0	Colòmbia	10,7	Algèria	5,3	Nigèria	3,2
2. Torrefiel	Equador	45,0	Colòmbia	8,6	Nigèria	4,3	Ucraïna	4,1
3. Sant Llorenç	Equador	8,3	Rússia	7,9	Xina	7,9	EEUU	7,1
16. BENICALAP								
1. Benicalap	Equador	27,2	Colòmbia	16,9	El Marroc	3,8	Argentina	3,5
2. Ciutat Fallera	Equador	25,6	Colòmbia	15,9	El Marroc	8,2	Guinea Equatorial	6,5
17. POBLES DEL NORD	Equador	31,0	Alemanya	17,0	Algèria	15,0	Romania	14,0
18. POBLES DE L'OEST	Equador	104,0	Colòmbia	75,0	El Marroc	66,0	Romania	61,0
19. POBLES DEL SUD	Equador	125,0	Colòmbia	92,0	Romania	67,0	El Marroc	59,0

	Nacionalitat	%	Nacionalitat	%	Nacionalitat	%
10. QUATRE CARRERES	Xina	3,1	Bulgària	2,7	Itàlia	2,5
1. Montolivet	Pakistan	3,8	Romania	3,6	Bolívia	3,4
2. En Corts	Senegal	3,5	Xina	3,4	Bulgària	3,4
3. Malilla	Bulgària	5,7	Pakistan	5,7	Romania	5,3
4. La Fonteta Sant Lluís	El Marroc	5,4	Algèria	5,2	Guinea Equatorial	5,2
5. Na Rovella	El Marroc	8,2	Pakistan	4,9	Itàlia	3,3
6. La Punta	França	5,8	Veneçuela	5,4	Cuba	3,3
7. Ciutat de les Arts i les Ciències						
11. POBLATS MARÍTIMS	Argentina	5,2	Algèria	4,0	El Marroc	3,9
1. El Grau	Itàlia	5,1	Bulgària	4,2	Cuba	4,2
2. El Cabanyal-El Canyamellar	França	4,1	Romania	4,1	Bolívia	4,1
3. La Malva-rosa	Equador	6,0	Colòmbia	5,7	Nigèria	5,1
4. Beteró	El Marroc	8,4	Algèria	8,1	Equador	6,2
5. Natzaret						
12. CAMINIS AL GRAU	Nigèria	3,3	Bulgària	3,3	Itàlia	3,1
1. Aiora	Bulgària	4,8	El Marroc	4,3	Nigèria	3,5
2. Albors	Filipines	5,6	Argentina	3,3	Índia	3,2
3. La Creu del Grau	Nigèria	3,9	Pakistan	3,9	Xina	3,4
4. Camí Fondo	Itàlia	5,1	Argentina	5,1	Japó	4,7
5. Penya-roja						
13. ALGIRÓS	El Marroc	4,3	Xina	4,3	Pakistan	4,3
1. L'Illa perduda	El Marroc	7,0	Itàlia	4,1	França	3,2
2. Ciutat Jardí	Pakistan	5,0	Xina	4,3	Argentina	3,3
3. L'Amistat	Itàlia	8,1	México	5,6	Brasil	5,3
4. La Bega Baixa	Índia	5,4	Alemanya	5,0	Veneçuela	4,7
5. La Carrasca						
14. BENIMACLET	El Marroc	4,5	Algèria	3,3	Itàlia	3,2
1. Benimaclet	França	5,0	Alemanya	3,5	Regne Unit	3,2
2. Camí de Vera						
15. RASCANYA	El Marroc	3,1	Pakistan	3,0	Ucraïna	3,0
1. Els Orriols	El Marroc	4,0	Argentina	3,2	Algèria	3,1
2. Torrefiel	Romania	6,8	Colòmbia	6,8	Guinea Equatorial	5,6
3. Sant Llorenç						
16. BENICALAP	Bulgària	3,2	Guinea Equatorial	3,2	Xina	2,9
1. Benicalap	Romania	3,4	Bolívia	3,4	Veneçuela	3,4
2. Ciutat Fallera	Colòmbia	14,0	Regne Unit	12,0	Ucraïna	11,0
17. POBLES DEL NORD	Bulgària	53,0	Argentina	41,0	Armènia	30,0
18. POBLES DE L'OEST	Bulgària	45,0	Portugal	38,0	França	35,0
19. POBLES DEL SUD	Xina	3,1	Bulgària	2,7	Itàlia	2,5

5.12 Població que viu en col·lectius segons sexe.

5.12 Población que vive en colectivos según sexo.

	Total	Homes	Dones
València	4.108	1.671	2.437
1. CIUTAT VELLA			
1. La Seu	133	75	58
2. La Xerea	83	35	48
3. El Carme	139	63	76
4. El Pilar	191	58	133
5. El Mercat	82	49	33
6. Sant Francesc	38	0	38
2. L'EIXAMPLE			
1. Russafa	132	66	66
2. El Pla del Remei	92	49	43
3. Gran Via	71	25	46
3. EXTRAMURS			
1. El Botànic	166	94	72
2. La Roqueta	8	7	1
3. La Petxina	111	4	107
4. Arrancapins	34	14	20
4. CAMPANAR			
1. Campanar	95	48	47
2. Les Tendetes	8	0	8
3. El Calvari	0	0	0
4. Sant Pau	85	48	37
5. LA SAIDIA			
1. Marxalenes	0	0	0
2. Morvedre	500	117	383
3. Trinitat	34	10	24
4. Tormos	44	38	6
5. Sant Antoni	47	45	2
6. EL PLA DEL REAL			
1. Exposició	60	25	35
2. Mestalla	0	0	0
3. Jaume Roig	5	5	0
4. Ciutat Universitària	8	8	0
7. L'OLIVERETA			
1. Nou Moles	10	0	10
2. Soternes	27	0	27
3. Tres Forques	129	2	127
4. La Fontsanta	31	14	17
5. La Llum	112	29	83
8. PATRAIX			
1. Patraix	410	298	112
2. Sant Isidre	0	0	0
3. Vara de Quart	0	0	0
4. Safranar	0	0	0
5. Favara	0	0	0
9. JESÚS			
1. La Raiosa	21	18	3
2. L'Hort de Senabre	7	0	7
3. La Creu Coberta	0	0	0
4. Sant Marcel·lí	56	34	22
5. Camí Real	0	0	0

	Total	Homes	Dones
10. QUATRE CARRERES			
1. Montolivet	9	4	5
2. En Corts	0	0	0
3. Malilla	3	0	3
4. La Fonteta Sant Lluís	60	37	23
5. Na Rovella	24	12	12
6. La Punta	0	0	0
7. Ciutat De les Arts i les Ciències	0	0	0
11. POBLATS MARÍTIMS			
1. El Grau	51	35	16
2. El Cabanyal-El Canyamelar	163	38	125
3. La Malva-rosa	94	43	51
4. Beteró	8	1	7
5. Natzaret	22	17	5
12. CAMINIS AL GRAU			
1. Aiora	20	13	7
2. Albors	91	0	91
3. La Creu del Grau	4	0	4
4. Camí Fondo	0	0	0
5. Penya-roja	0	0	0
13. ALGIRÓS			
1. L'Illa perduda	0	0	0
2. Ciutat Jardí	23	14	9
3. L'Amistat	0	0	0
4. La Bega Baixa	11	11	0
5. La Carrasca	0	0	0
14. BENIMACLET			
1. Benimaclet	197	54	143
2. Camí de Vera	0	0	0
15. RASCANYA			
1. Els Orriols	92	42	50
2. Torrefiel	7	3	4
3. Sant Llorenç	0	0	0
16. BENICALAP			
1. Benicalap	21	9	12
2. Ciutat Fallera	0	0	0
17. POBLES DEL NORD			
1 i 6. Benifaraig - Massarajos	89	11	78
2. Poble Nou	0	0	0
3 i 7. Carpesa - Borbotó	0	0	0
4 i 5. Cases de Bàrcena - Mauella	0	0	0
18. POBLES DE L'OEST			
1. Benimàmet	132	43	89
2. Beniferri	0	0	0
19. POBLES DEL SUD			
1. El Forn d'Alcedo	0	0	0
2. El Castellar-l'Oliveral	7	0	7
3. Pinedo	0	0	0
4. El Saler	0	0	0
5. El Palmar	0	0	0
6. El Perellonet	11	6	5
7 i 8. La Torre - Faitanar	0	0	0

6. CLASSIFICACIONS DE LA POBLACIÓ PER SECCIONS CENSALS

6.1 Població segons edat en tres grups per sexe.

6.1 Población según edad en tres grupos por sexo.

	Seccions	Total	Homes			Total	Dones		
			0-15	16-64	65 i més		0-15	16-64	65 i més
Total									
1. CIUTAT VELLA									
1. La Seu	1	387	50	284	53	429	52	269	108
	2	386	39	271	76	476	40	284	152
	3	460	46	316	98	499	51	290	158
2. La Xerea	5	456	61	314	81	584	59	340	185
	7	379	51	271	57	442	47	286	109
	8	418	63	289	66	521	49	314	158
	9	534	64	348	122	597	53	365	179
3. El Carme	10	443	59	306	78	515	46	318	151
	11	623	60	472	91	669	65	425	179
	12	344	32	256	56	342	41	206	95
	13	345	31	235	79	382	34	209	139
	14	300	30	220	50	331	21	184	126
	17	373	33	277	63	447	24	289	134
	18	348	40	256	52	374	39	230	105
4. El Pilar	19	312	38	223	51	283	27	179	77
	20	503	70	360	73	556	40	377	139
	22	666	69	482	115	743	83	490	170
	23	358	43	234	81	383	38	217	128
5. El Mercat	24	486	69	343	74	556	58	345	153
	25	526	73	354	99	459	48	285	126
	26	575	63	424	88	637	59	403	175
6. Sant Francesc	28	380	54	262	64	490	48	278	164
	30	408	54	269	85	479	52	269	158
	31	417	44	295	78	499	47	329	123
	32	244	17	181	46	318	21	203	94
	33	381	43	240	98	440	37	272	131
	34	675	77	456	142	873	74	528	271
2. L'EIXAMPLE									
1. Russafa	1	454	52	298	104	618	65	352	201
	3	499	62	356	81	570	61	352	157
	4	685	121	425	139	874	98	488	288
	6	637	93	420	124	770	93	450	227
	8	568	69	394	105	716	73	414	229
	9	491	57	346	88	573	59	362	152
	10	413	62	284	67	475	51	297	127
	13	579	65	423	91	676	71	416	189
	14	343	40	255	48	441	59	266	116
	15	544	62	405	77	610	51	384	175
	16	726	68	554	104	767	83	496	188
	18	347	45	238	64	385	41	255	89
	19	589	61	440	88	647	45	400	202
	20	518	88	369	61	576	91	365	120
	21	485	89	318	78	531	83	329	119
	22	599	85	398	116	748	83	461	204
	23	557	84	368	105	654	69	421	164
	24	340	43	220	77	440	39	266	135
	25	355	38	245	72	442	43	265	134
	26	475	53	350	72	544	59	338	147
	30	464	40	364	60	507	45	324	138

	Seccions	Total	Homes			Dones			
			0-15	16-64	65 i més	Total	0-15	16-64	65 i més
1. Russafa	31	532	61	386	85	607	56	394	157
	32	492	79	347	66	565	87	372	106
2. El Pla del Remei	33	673	108	442	123	870	81	562	227
	35	513	74	343	96	619	62	390	167
	36	347	53	236	58	435	45	280	110
	37	362	78	227	57	449	71	290	88
	38	262	35	169	58	345	42	206	97
	39	317	44	211	62	404	50	262	92
	40	397	43	271	83	480	53	274	153
	41	367	52	253	62	422	60	255	107
3. Gran Via	42	469	71	311	87	627	67	365	195
	43	304	45	200	59	383	35	236	112
	44	344	61	234	49	391	33	261	97
	45	580	111	390	79	767	110	466	191
	46	464	85	284	95	556	63	333	160
	47	405	67	277	61	501	66	292	143
	50	532	87	371	74	659	84	397	178
	51	314	56	183	75	375	44	207	124
	52	339	61	211	67	396	45	235	116
	53	403	70	267	66	490	65	282	143
	54	342	60	210	72	430	59	234	137
	55	601	102	383	116	694	68	386	240
	57	460	75	298	87	594	75	336	183
3. EXTRAMURS									
1. El Botànic	1	392	53	254	85	442	47	270	125
	2	659	109	442	108	783	81	498	204
	4	774	76	544	154	864	78	515	271
	7	510	49	346	115	578	66	350	162
	8	572	87	379	106	698	83	394	221
2. La Roqueta	10	804	103	562	139	932	79	598	255
	13	532	69	362	101	579	58	351	170
	14	325	38	199	88	398	46	231	121
	15	464	53	319	92	597	50	372	175
3. La Petxina	17	604	76	417	111	756	93	440	223
	18	381	63	237	81	486	47	282	157
	19	515	76	341	98	640	87	383	170
	20	646	110	440	96	745	107	448	190
	21	621	99	430	92	728	85	451	192
	23	356	48	243	65	470	66	269	135
	24	303	37	187	79	396	37	221	138
	25	512	68	352	92	602	69	384	149
	26	644	85	437	122	676	76	426	174
	27	272	38	161	73	340	37	197	106
	28	891	139	586	166	1.090	142	731	217
	29	379	47	254	78	504	62	288	154
	30	507	84	345	78	590	80	370	140
	32	428	55	279	94	546	47	322	177

	Seccions	Total	Homes			Dones			
			0-15	16-64	65 i més	Total	0-15	16-64	65 i més
4. Arrancapins	33	437	63	288	86	509	56	306	147
	34	397	56	266	75	427	55	261	111
	35	796	114	568	114	906	111	611	184
	36	694	105	481	108	843	101	537	205
	37	575	81	388	106	651	67	417	167
	38	304	41	200	63	370	36	224	110
	39	269	43	158	68	317	27	178	112
	40	429	63	288	78	552	70	319	163
	41	639	107	414	118	736	91	404	241
	43	280	36	188	56	344	24	205	115
	44	780	121	540	119	888	94	557	237
	46	293	28	205	60	416	29	249	138
	47	783	106	556	121	861	104	572	185
	48	848	108	608	132	1.082	133	720	229
	49	490	72	315	103	621	78	371	172
	50	602	83	402	117	770	84	474	212
	51	513	75	349	89	576	82	361	133
	52	261	30	181	50	335	33	195	107
	53	430	70	280	80	501	49	326	126
	54	635	82	436	117	776	100	469	207
	55	444	60	299	85	474	46	304	124
4. CAMPANAR									
1. Campanar	1	716	114	496	106	818	100	567	151
	2	380	38	274	68	412	44	275	93
	3	735	115	532	88	795	117	536	142
	4	466	65	316	85	518	48	349	121
	5	695	111	546	38	763	119	583	61
	6	871	162	659	50	882	123	683	76
	20	741	113	554	74	788	104	579	105
	21	848	136	651	61	932	149	705	78
	22	653	89	469	95	706	81	518	107
2. Les Tendetes	7	683	102	485	96	814	98	521	195
	8	523	70	397	56	577	67	429	81
	9	503	49	374	80	586	51	410	125
	10	529	75	379	75	568	72	397	99
	11	424	44	311	69	490	45	338	107
3. El Calvari	12	751	84	522	145	857	80	540	237
	14	423	61	288	74	477	52	311	114
	15	586	56	395	135	633	59	389	185
	16	650	58	434	158	780	66	457	257
4. Sant Pau	17	935	121	757	57	996	143	774	79
	18	1.294	207	1.004	83	1.328	219	1.008	101
	19	1.025	177	767	81	1.029	170	751	108
	23	509	60	397	52	555	53	421	81
5. LA SAIDIA									
1. Marxalenes	1	594	80	421	93	716	98	464	154
	2	421	59	318	44	519	77	362	80
	3	390	34	260	96	445	40	277	128
	4	711	103	492	116	787	114	526	147
	5	582	83	417	82	688	70	466	152
	6	638	74	449	115	749	73	506	170
	7	536	51	374	111	632	61	382	189
	8	1.009	149	715	145	1.131	141	761	229
	9	509	53	371	85	594	72	398	124

	Seccions	Total	Homes			Dones			
			0-15	16-64	65 i més	Total	0-15	16-64	65 i més
2. Morvedre	10	449	69	300	80	492	50	317	125
	11	513	66	331	116	653	67	376	210
	13	590	92	399	99	683	67	440	176
	14	357	48	247	62	417	53	239	125
	15	709	107	503	99	778	87	522	169
	16	551	100	363	88	639	91	419	129
	17	385	40	185	160	605	28	266	311
	18	351	45	239	67	399	44	241	114
	19	991	163	686	142	1.101	143	733	225
3. Trinitat	21	382	55	263	64	424	53	270	101
	22	784	83	517	184	972	73	565	334
	24	330	26	235	69	382	44	221	117
	25	342	38	246	58	403	44	273	86
	26	762	103	535	124	858	96	553	209
	27	838	105	602	131	1.025	116	687	222
	28	497	64	367	66	578	59	399	120
	29	304	55	176	73	367	34	198	135
4. Tormos	30	331	36	236	59	312	38	207	67
	31	1.335	286	926	123	1.367	231	948	188
	33	950	152	707	91	987	145	713	129
	34	737	91	495	151	766	81	450	235
	36	648	106	451	91	701	112	447	142
	37	393	80	256	57	434	58	286	90
	38	632	117	466	49	725	128	512	85
5. Sant Antoni	39	901	126	646	129	968	125	674	169
	40	1.063	165	774	124	1.171	167	823	181
	41	1.097	182	800	115	1.219	215	832	172
	42	796	100	554	142	856	89	557	210
	6. EL PLA DEL REAL								
1. Exposició	1	647	101	460	86	767	104	525	138
	2	838	159	587	92	950	136	629	185
	3	371	51	264	56	408	44	266	98
	4	340	53	196	91	416	53	255	108
	5	488	77	339	72	560	86	357	117
	6	668	110	479	79	737	105	524	108
2. Mestalla	7	563	85	378	100	668	92	419	157
	8	992	145	713	134	1.137	132	785	220
	9	735	109	482	144	905	106	552	247
	11	439	49	304	86	527	54	349	124
	12	447	59	313	75	478	61	323	94
	13	554	68	381	105	584	57	407	120
	14	726	117	523	86	778	143	518	117
	15	944	193	638	113	1.036	154	709	173
	26	848	210	581	57	961	185	703	73
	27	655	155	448	52	669	148	461	60
3. Jaume Roig	16	424	64	316	44	450	64	318	68
	17	508	83	348	77	592	74	393	125
	18	533	78	349	106	607	75	370	162
	19	516	74	336	106	623	74	416	133
	20	352	47	245	60	370	49	249	72
	21	507	95	358	54	528	87	378	63
4. Ciutat Universitària	22	472	62	346	64	570	63	419	88
	23	548	72	400	76	634	92	417	125
	24	680	99	499	82	823	105	586	132

	Seccions	Total	Homes			Dones			
			0-15	16-64	65 i més	Total	0-15	16-64	65 i més
7. L'OLIVERETA									
1. Nou Moles	1	613	88	431	94	666	77	451	138
	2	862	103	619	140	976	123	629	224
	3	761	136	524	101	828	109	554	165
	4	464	56	309	99	553	44	325	184
	5	396	54	266	76	422	48	259	115
	6	531	50	356	125	636	52	371	213
	7	527	68	362	97	622	47	397	178
	8	387	47	250	90	447	35	277	135
	9	519	54	359	106	664	59	387	218
	10	635	109	434	92	674	101	446	127
	11	331	39	200	92	383	40	188	155
	12	497	83	323	91	596	92	354	150
	13	383	41	256	86	444	51	256	137
	14	506	41	347	118	568	50	365	153
	15	412	51	268	93	447	50	273	124
	16	933	122	658	153	1.047	120	717	210
	17	965	138	687	140	1.102	141	733	228
	18	662	87	469	106	704	86	476	142
	19	745	134	514	97	840	148	553	139
	20	829	145	560	124	917	123	607	187
	41	543	72	397	74	606	65	429	112
2. Soternes	21	653	87	475	91	709	94	487	128
	22	726	108	514	104	812	100	565	147
	23	368	47	250	71	454	48	292	114
	24	613	69	429	115	638	79	392	167
3. Tres Forques	25	523	49	350	124	621	49	381	191
	26	387	49	235	103	440	51	216	173
	27	456	51	324	81	507	51	289	167
	29	960	122	615	223	1.047	117	599	331
	30	310	48	181	81	403	43	184	176
	31	634	54	430	150	639	45	394	200
	32	579	58	425	96	800	76	467	257
	33	332	37	194	101	363	35	173	155
4. La Fontanta	36	777	132	529	116	899	120	559	220
	37	347	61	225	61	391	70	207	114
	38	596	70	434	92	619	81	421	117
5. La Llum	39	744	107	571	66	786	148	561	77
	40	649	85	448	116	672	84	435	153
	42	1.030	250	702	78	1.144	200	815	129
8. PATRAIX									
1. Patraix	1	340	42	210	88	432	39	239	154
	2	411	54	286	71	480	67	317	96
	3	395	66	284	45	447	64	321	62
	4	865	144	574	147	947	143	593	211
	5	527	72	334	121	647	54	393	200
	6	549	72	386	91	646	84	435	127
	7	828	117	635	76	683	103	472	108
	8	413	52	262	99	552	63	326	163
	9	373	50	272	51	408	51	258	99
	10	330	38	223	69	387	44	216	127
	11	544	106	369	69	581	90	383	108
	12	721	110	503	108	822	75	550	197

	Seccions	Total	Homes			Dones				
			0-15	16-64	65 i més	Total	0-15	16-64	65 i més	
1. Patraix	13	1.151	228	827	96	1.199	180	881	138	
	14	991	142	714	135	1.074	135	748	191	
	15	535	69	371	95	615	73	398	144	
	16	341	49	225	67	413	43	259	111	
	17	419	55	269	95	503	60	304	139	
	18	1.012	185	712	115	1.079	154	778	147	
	33	867	123	610	134	997	139	639	219	
	40	522	86	345	91	623	71	419	133	
	2. Sant Isidre	19	770	146	570	54	737	127	543	67
20		979	270	660	49	930	209	668	53	
21		793	156	587	50	798	127	591	80	
34		835	163	624	48	840	158	605	77	
35		981	169	769	43	999	179	731	89	
39		621	98	473	50	631	89	469	73	
3. Vara de Quart	22	735	104	524	107	800	97	561	142	
	23	532	77	400	55	535	75	386	74	
	24	737	162	525	50	780	152	565	63	
	25	434	62	322	50	433	58	305	70	
	26	843	94	616	133	906	90	655	161	
	36	696	80	528	88	728	78	531	119	
	37	862	127	684	51	903	115	713	75	
	38	840	168	641	31	921	188	681	52	
	4. Safranar	27	553	75	407	71	618	77	439	102
28		415	54	317	44	459	54	335	70	
29		536	91	395	50	507	55	407	45	
30		1.015	215	742	58	974	158	741	75	
41		734	116	539	79	754	100	548	106	
42		1.007	225	735	47	1.075	201	794	80	
5. Favara	31	795	132	570	93	816	113	568	135	
	32	804	120	579	105	851	121	589	141	
9. JESUS										
1. La Raiosa	1	581	86	408	87	664	86	446	132	
	2	519	52	352	115	606	42	405	159	
	3	533	65	379	89	641	66	424	151	
	4	494	63	360	71	535	58	347	130	
	5	881	126	623	132	931	106	627	198	
	7	852	101	613	138	869	99	586	184	
	8	478	59	319	100	561	62	352	147	
	9	760	110	552	98	850	120	585	145	
	10	663	68	448	147	718	54	440	224	
	12	521	84	369	68	504	65	341	98	
	41	797	138	537	122	865	144	590	131	
	2. L'Hort de Senabre	13	443	46	306	91	417	30	257	130
		14	358	45	238	75	384	33	249	102
15		384	53	278	53	429	68	267	94	
16		797	101	576	120	807	85	548	174	
17		491	93	361	37	474	75	343	56	
18		742	108	552	82	833	134	591	108	
19		655	77	483	95	685	69	493	123	
20		947	178	698	71	981	168	718	95	
21		1.097	239	788	70	1.113	217	796	100	
22		683	80	510	93	760	83	561	116	
23		692	79	497	116	689	54	496	139	
24	582	109	401	72	568	82	390	96		

	Seccions	Total	Homes			Dones			
			0-15	16-64	65 i més	Total	0-15	16-64	65 i més
2. L'Hort de Senabre	42	803	178	580	45	807	167	590	50
3. La Creu Coberta	25	692	129	493	70	745	123	516	106
	26	415	52	282	81	440	30	289	121
	27	292	35	198	59	342	39	199	104
	28	1.112	196	849	67	1.153	215	839	99
	29	626	130	441	55	693	120	479	94
4. Sant Marcel·lí	30	1.040	162	727	151	1.042	132	680	230
	31	662	126	471	65	651	109	459	83
	32	486	79	338	69	500	74	334	92
	33	348	37	222	89	379	35	218	126
	34	397	38	260	99	435	47	229	159
	35	611	65	489	57	619	68	484	67
	36	454	64	352	38	456	62	353	41
	37	505	70	351	84	505	54	357	94
	40	519	53	364	102	540	48	365	127
5. Camí Real	38	423	51	318	54	423	33	291	99
	39	945	167	713	65	893	155	654	84
10. QUATRE CARRERES									
1. Montolivet	1	959	128	668	163	1.109	113	730	266
	2	712	90	473	149	803	84	479	240
	3	878	146	606	126	883	102	572	209
	4	582	77	408	97	622	76	401	145
	5	748	89	506	153	860	77	559	224
	6	601	64	407	130	659	61	392	206
	7	987	168	691	128	1.064	158	691	215
	8	857	116	557	184	969	83	610	276
	9	525	69	344	112	634	57	396	181
	10	547	77	392	78	644	65	444	135
	11	459	56	305	98	549	56	340	153
	12	428	53	296	79	513	51	319	143
	44	636	96	462	78	715	115	461	139
	45	429	51	292	86	530	40	350	140
2. En Corts	13	696	110	472	114	729	98	444	187
	14	554	96	389	69	605	76	411	118
	15	486	71	341	74	540	54	373	113
	16	669	82	468	119	723	60	477	186
	17	553	59	385	109	644	69	404	171
	18	646	107	442	97	719	104	474	141
	19	677	95	477	105	719	99	453	167
	21	794	101	558	135	836	105	528	203
	46	516	60	383	73	571	52	394	125
3. Malilla	22	981	168	725	88	1.052	155	773	124
	23	681	91	532	58	734	108	539	87
	24	1.061	157	768	136	1.130	145	795	190
	25	414	70	325	19	445	48	363	34
	26	965	140	707	118	1.068	143	764	161
	27	551	73	406	72	627	71	458	98
	28	694	94	508	92	752	93	532	127
	29	893	149	695	49	886	145	663	78
	39	813	108	641	64	743	107	540	96
	43	482	53	389	40	471	55	362	54
	47	582	73	454	55	659	80	485	94
	48	777	174	562	41	745	149	541	55
	49	804	142	596	66	854	146	622	86
	50	601	72	465	64	646	87	467	92
	51	677	114	518	45	711	117	540	54

	Seccions	Homes				Dones				
		Total	0-15	16-64	65 i més	Total	0-15	16-64	65 i més	
		30	525	70	376	79	536	78	325	133
		31	1.036	136	798	102	990	145	681	164
5. Na Rovella		32	909	145	623	141	911	115	587	209
		33	852	117	642	93	771	103	550	118
		34	358	56	260	42	369	49	256	64
		35	668	93	495	80	650	95	449	106
		36	581	92	413	76	593	94	407	92
		37	707	95	504	108	735	92	492	151
5. Na Rovella		32	909	145	623	141	911	115	587	209
		33	852	117	642	93	771	103	550	118
		34	358	56	260	42	369	49	256	64
7. Ciutat Arts i les Ciències		40	661	141	485	35	683	129	499	55
		52	926	222	673	31	904	188	660	56
		53	899	191	676	32	937	199	692	46
11. POBLATS MARITIMS										
1. El Grau		1	1.254	222	932	100	1.182	225	808	149
		2	852	139	654	59	863	148	621	94
		3	473	64	357	52	459	85	294	80
		4	587	92	399	96	623	75	400	148
		5	821	130	570	121	889	125	561	203
		6	502	78	336	88	585	75	384	126
2. El Cabanyal-El Canyamellar		8	345	37	248	60	366	44	235	87
		9	973	172	695	106	1.035	175	692	168
		10	348	48	251	49	388	44	230	114
		11	305	41	200	64	366	60	204	102
		12	430	54	281	95	479	55	287	137
		13	586	101	362	123	679	79	370	230
		14	409	54	277	78	449	44	275	130
		15	432	52	286	94	521	42	308	171
		16	329	43	244	42	383	57	228	98
		17	389	54	245	90	478	62	285	131
		18	400	49	269	82	483	63	290	130
		19	469	65	287	117	595	42	312	241
		21	601	95	384	122	691	103	387	201
		22	470	78	295	97	579	63	312	204
		24	572	88	385	99	606	83	376	147
		26	474	69	305	100	494	56	302	136
		27	423	56	280	87	427	46	259	122
		28	328	31	219	78	360	39	227	94
		29	394	50	268	76	407	31	261	115
		30	607	78	420	109	742	75	456	211
		31	467	69	305	93	514	48	324	142
3. La Malva-rosa		32	534	121	343	70	570	110	354	106
		33	869	120	659	90	851	99	641	111
		34	923	135	647	141	980	119	690	171
		35	681	115	487	79	677	78	490	109
		36	495	77	338	80	492	65	318	109
		37	427	50	227	150	528	28	256	244
		38	676	111	473	92	688	91	450	147
		39	701	111	483	107	759	79	509	171
		50	772	102	583	87	774	98	570	106
		53	810	128	637	45	800	133	599	68
4. Betero		40	617	132	443	42	707	156	500	51
		41	1.095	163	815	117	1.148	157	834	157
		42	728	105	437	186	791	114	403	274
		51	585	82	442	61	673	107	483	83

	Seccions	Homes				Dones			
		Total	0-15	16-64	65 i més	Total	0-15	16-64	65 i més
4. Betero	52	987	207	731	49	1.010	216	722	72
5. Natzaret	44	485	78	338	69	469	75	296	98
	45	524	67	364	93	549	65	342	142
	46	715	113	477	125	746	116	459	171
	47	739	97	540	102	732	90	480	162
	48	658	105	461	92	679	103	445	131
12. CAMINS AL GRAU									
1. Aiora	1	570	76	363	131	683	74	394	215
	2	608	84	444	80	670	93	449	128
	3	849	133	610	106	912	113	593	206
	5	371	27	267	77	414	37	252	125
	6	617	71	429	117	686	61	459	166
	7	414	60	286	68	433	46	283	104
	8	722	120	516	86	803	120	565	118
	9	590	54	414	122	671	61	439	171
	10	420	44	259	117	470	51	275	144
	11	456	57	312	87	510	82	299	129
	12	821	139	576	106	866	121	580	165
	13	920	171	650	99	994	151	707	136
	14	664	106	454	104	700	110	439	151
	15	602	115	401	86	613	79	407	127
	16	533	108	383	42	535	104	378	53
	17	316	33	247	36	317	36	224	57
	38	963	249	669	45	908	199	669	40
	39	777	107	590	80	839	107	635	97
	43	749	106	584	59	763	97	584	82
2. Albors	18	556	66	398	92	660	72	429	159
	19	604	103	411	90	694	88	456	150
	20	674	100	475	99	687	99	470	118
	21	359	41	250	68	422	43	273	106
	22	594	88	418	88	728	94	474	160
	23	653	83	474	96	757	76	492	189
	24	925	162	655	108	1.048	148	761	139
3. La Creu del Grau	25	1.126	216	858	52	1.148	200	871	77
	26	665	94	462	109	703	80	465	158
	27	697	116	508	73	647	84	439	124
	28	851	119	625	107	940	92	707	141
	29	575	72	403	100	572	74	372	126
	30	752	99	556	97	835	102	573	160
	31	648	112	468	68	612	67	419	126
	32	468	56	335	77	506	54	319	133
	33	648	88	474	86	653	56	459	138
	40	765	141	566	58	790	116	608	66
4. Camí Fondo	34	507	63	373	71	535	46	376	113
	35	500	71	333	96	542	75	326	141
	36	1.058	146	800	112	1.089	165	759	165
5. Penya-roja	37	1.444	294	1.057	93	1.469	267	1.074	128
	41	645	146	476	23	634	143	473	18
	42	557	114	431	12	518	90	413	15
13. ALGIROS									
1. L'Illa Perduda	1	808	102	604	102	850	70	628	152
	2	1.153	175	856	122	1.175	164	853	158

	Seccions	Total	Homes			Total	Dones		
			0-15	16-64	65 i més		0-15	16-64	65 i més
1. L'Illa Perduda	3	516	89	389	38	566	78	420	68
	4	732	84	429	219	880	84	425	371
	5	828	163	599	66	862	148	625	89
	30	573	70	407	96	626	80	421	125
2. Ciutat Jardí	7	540	66	375	99	530	44	368	118
	8	781	93	612	76	849	103	639	107
	9	505	53	386	66	585	57	401	127
	10	828	141	614	73	888	135	662	91
	11	412	44	334	34	457	41	354	62
	12	1.102	180	838	84	1.162	143	901	118
	13	547	77	412	58	537	45	430	62
	14	926	138	726	62	972	114	767	91
	27	702	128	525	49	739	110	564	65
	29	578	60	458	60	597	71	450	76
3. L'Amistat	15	579	78	372	129	636	51	394	191
	16	838	109	610	119	879	105	541	233
	17	797	111	540	146	860	110	558	192
	19	586	75	449	62	631	86	455	90
	20	425	57	308	60	446	41	319	86
	21	638	78	486	74	710	77	536	97
4. La Bega Baixa	22	593	115	393	85	647	116	416	115
	23	929	173	652	104	957	138	667	152
	24	903	122	672	109	1.031	123	737	171
	26	609	96	450	63	644	89	453	102
5. La Carrasca	25	1.069	196	800	73	1.112	191	802	119
	28	780	167	554	59	814	147	580	87
14. BENIMACLET									
1. Benimaclet	1	1.050	219	756	75	1.126	201	819	106
	2	736	108	523	105	810	113	545	152
	3	381	46	243	92	410	36	249	125
	4	749	102	563	84	724	80	535	109
	5	483	76	313	94	622	52	403	167
	6	592	70	412	110	613	55	372	186
	7	503	67	338	98	553	82	327	144
	8	479	61	328	90	551	76	309	166
	9	525	63	391	71	610	84	428	98
	10	366	40	250	76	389	37	234	118
	11	476	69	355	52	514	55	374	85
	12	511	68	370	73	517	69	341	107
	13	838	115	594	129	873	111	587	175
	14	607	89	457	61	640	86	456	98
	15	581	66	438	77	644	76	447	121
	16	370	45	266	59	388	36	275	77
	17	473	59	347	67	513	55	357	101
	21	685	159	495	31	719	141	534	44
	22	562	107	397	58	565	88	402	75
	23	575	96	396	83	644	92	449	103
	24	680	171	472	37	772	159	545	68
2. Camí de Vera	18	876	115	682	79	883	108	680	95
	19	954	197	703	54	976	191	717	68
	20	1.122	241	801	80	1.180	212	868	100
15. RASCANYA									
1. Els Orriols	1	529	59	370	100	552	60	351	141
	2	430	42	311	77	404	42	251	111
	3	655	99	459	97	751	111	489	151
	4	545	85	383	77	580	86	367	127

	Seccions	Homes				Dones				
		Total	0-15	16-64	65 i més	Total	0-15	16-64	65 i més	
1. Els Orriols	5	657	85	456	116	709	92	453	164	
	6	739	102	525	112	690	81	472	137	
	7	506	67	338	101	502	65	309	128	
	8	377	56	252	69	355	33	218	104	
	9	841	111	591	139	821	107	555	159	
	10	550	92	365	93	524	80	308	136	
	11	542	73	378	91	549	71	371	107	
	12	726	101	517	108	796	131	498	167	
	13	580	89	413	78	590	75	403	112	
	31	478	58	348	72	530	54	383	93	
	2. Torrefiel	14	648	84	460	104	721	74	486	161
		15	661	87	494	80	695	85	486	124
		16	691	102	476	113	736	109	483	144
17		703	107	501	95	701	88	497	116	
18		1.149	173	844	132	1.218	164	873	181	
19		581	64	440	77	586	66	423	97	
20		688	106	468	114	670	89	447	134	
21		973	138	720	115	1.012	130	722	160	
22		635	95	426	114	641	93	416	132	
23		846	135	619	92	884	125	661	98	
24		861	150	645	66	875	162	614	99	
25		625	96	453	76	697	104	469	124	
26		515	75	343	97	552	61	338	153	
27		372	64	257	51	442	54	260	128	
28		1.178	209	875	94	1.181	177	865	139	
30	813	106	635	72	859	98	665	96		
32	394	56	274	64	424	34	305	85		
3. Sant Llorenç	29	605	106	476	23	651	128	493	30	
	33	935	201	669	65	934	188	679	67	
	34	786	170	561	55	819	158	592	69	
16. BENICALAP										
1. Benicalap	1	811	121	568	122	807	94	547	166	
	2	898	129	629	140	976	106	681	189	
	3	909	144	649	116	958	128	649	181	
	4	365	54	227	84	372	42	209	121	
	5	710	133	476	101	753	103	516	134	
	6	891	98	629	164	904	83	588	233	
	8	696	107	473	116	716	103	446	167	
	9	533	73	365	95	560	76	344	140	
	10	492	54	364	74	552	56	344	152	
	11	629	96	447	86	647	100	435	112	
	12	425	64	288	73	418	51	273	94	
	13	619	84	412	123	672	78	398	196	
	14	810	179	577	54	789	146	582	61	
	15	897	117	690	90	898	119	683	96	
	16	831	121	632	78	868	100	666	102	
	17	935	153	754	28	971	185	739	47	
	18	468	71	339	58	500	64	333	103	
	19	894	181	656	57	965	168	720	77	
	24	825	149	610	66	871	147	639	85	
	25	650	109	463	78	684	117	481	86	
26	735	98	546	91	710	81	505	124		
27	752	107	573	72	784	108	565	111		
28	666	132	502	32	664	132	499	33		
29	425	87	312	26	441	91	313	37		

	Seccions	Total	Homes			Total	Dones		
			0-15	16-64	65 i més		0-15	16-64	65 i més
2. Ciutat Fallera	20	781	119	569	93	840	113	578	149
	21	706	76	528	102	758	104	533	121
	22	526	81	366	79	523	82	340	101
	23	1.093	232	793	68	1.040	181	769	90
17. POBLES DEL NORD									
1. Benifaraig	1	464	66	323	75	501	56	330	115
2. Poble Nou	2	507	78	345	84	496	57	326	113
3. Carpesa	3	623	85	445	93	660	85	441	134
4. Cases de Bàrcena	1	205	22	148	35	215	23	138	54
5. Mauella	1	30	0	16	14	28	1	10	17
6. Massarajos	6	519	85	336	98	687	84	380	223
7. Borbotó	7	374	51	253	70	383	41	245	97
18. POBLES DE L'OEST									
1. Benimàmet	1	1.187	206	889	92	1.183	192	842	149
	2	554	70	420	64	541	78	383	80
	3	639	102	452	85	658	86	470	102
	4	501	72	358	71	552	67	371	114
	5	549	74	388	87	614	84	403	127
	6	660	94	442	124	686	72	445	169
	7	616	119	429	68	579	100	403	76
	8	781	139	510	132	874	121	556	197
	9	534	89	365	80	522	78	365	79
2. Beniferri	4	265	53	190	22	272	58	188	26
19. POBLES DEL SUD									
1. El Forn d'Alcedo	1	699	98	494	107	656	77	440	139
2. El Castellar-L'Oiveral	2	410	56	282	72	419	49	273	97
	3	806	127	546	133	828	125	544	159
	4	607	93	421	93	622	65	430	127
	5	1.040	154	703	183	1.091	157	711	223
	15	547	70	398	79	575	88	381	106
3. Pinedo	6	895	178	601	116	914	159	603	152
	7	356	50	245	61	355	48	234	73
4. El Saler	8	729	132	541	56	706	118	510	78
5. El Palmar	9	389	45	264	80	446	60	274	112
6. El Perellonet	16	779	141	571	67	774	111	597	66
7. La Torre	11	374	55	255	64	452	55	255	142
	12	348	37	253	58	370	52	206	112
	13	814	134	585	95	815	110	588	117
	14	859	115	680	64	901	97	703	101
8. Faitanar	12	175	22	125	28	166	22	106	38

7. ESTRUCTURA I COMPOSICIÓ DELS FULLS FAMILIARS

7.1 Nombre de fulls i persones per Junes Municipals.

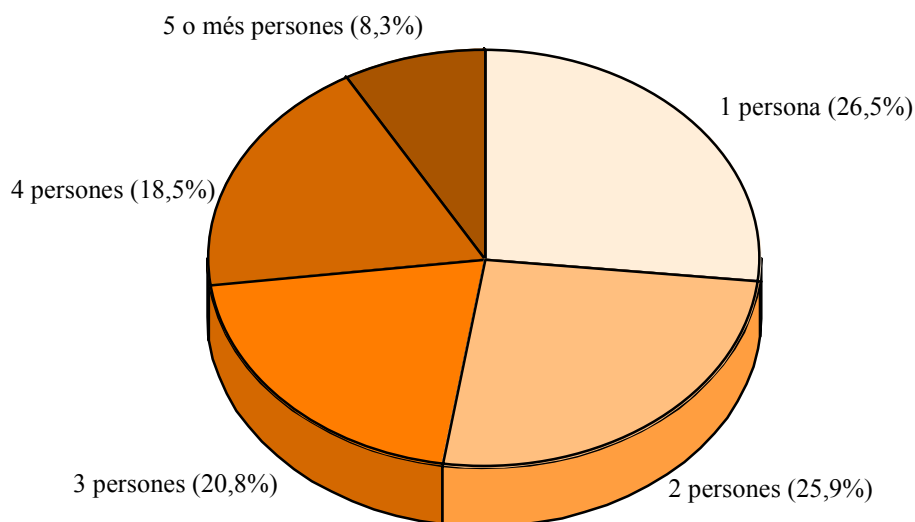
7.1 Número de hojas y personas por Juntas Municipales.

	Total Fulls	Fulls		Total Persones	Persones en	Persones en	Mitjana de
		Familiars	Full Col·lectius		Familiars	Fulls Col·lectius	Persones en Fulls Familiars
Total	297.145	296.958	187	782.846	778.738	4.108	2,62
Ciutat Vella	10.915	10.874	41	25.051	24.385	666	2,24
Russafa	50.884	50.855	29	133.527	133.118	409	2,62
Abastos	39.734	39.711	23	99.656	99.028	628	2,49
Patraix	43.002	42.995	7	116.242	115.748	494	2,69
Trànsits	61.508	61.466	42	165.494	164.432	1.062	2,68
Exposició	30.803	30.783	20	84.221	83.859	362	2,72
Marítim	60.299	60.274	25	158.655	158.168	487	2,62

7.2 Nombre de fulls familiars segons grandària.

7.2 Número de hojas familiares según tamaño.

	Fulls Familiars	%
Total	296.958	100,0
1 persona	78.799	26,5
2 persones	76.884	25,9
3 persones	61.629	20,8
4 persones	54.943	18,5
5 persones	16.340	5,5
6 persones	4.599	1,5
7 persones	1.622	0,5
8 persones	842	0,3
9 persones	487	0,2
10 o més persones	813	0,3

FULLS FAMILIARS SEGONS GRANDÀRIA

7.3 Nombre de fulls familiars i persones segons composició.

7.3 Número de hojas familiares y personas según composición.

	Fulls	Persones	Mitjana de Persones per full
Solament membres de 16-24 anys	3.172	4.104	1,29
Solament membres de 25-64 anys	88.380	157.078	1,78
Solament membres de 65 i més anys	56.299	79.727	1,42
Membres de 0-15 i de 16-24 anys	419	1.183	2,82
Membres de 0-15 i de 25-64 anys	50.341	177.750	3,53
Membres de 0-15 i de 65 i més anys	336	926	2,76
Membres de 16-24 i de 25-64 anys	39.385	142.380	3,62
Membres de 16-24 i de 65 i més anys	636	1.628	2,56
Membres de 25-64 i 65 i més anys	23.913	65.769	2,75
Membres de 0-15 i 16-24 i 25-64 anys	17.181	82.719	4,81
Membres de 0-15 i 16-24 i 65 i més anys	47	180	3,83
Membres de 0-15 i 25-64 i 65 i més anys	2.962	13.870	4,68
Membres de 16-24 i 25-64 i 65 i més anys	2.841	11.812	4,16
Membres de 0-15 i 16-24 i 25-64 i 65 i més anys	798	4.914	6,16

7.4 Nombre de fulls familiars i persones segons composició.

7.4 Número de hojas familiares y personas según composición.

	Fulls	Persones	Mitjana de Persones per full
Alguna de 0-4	29.684	118.150	3,98
Alguna de 5-9	28.508	119.304	4,18
Alguna de 10-14	29.988	126.546	4,22
Alguna de 15-19	34.784	144.473	4,15
Alguna de 20-24	47.917	187.438	3,91
Alguna de 25-29	57.573	196.755	3,42
Alguna de 30-34	54.907	170.843	3,11
Alguna de 35-39	52.668	172.315	3,27
Alguna de 40-44	47.847	163.985	3,43
Alguna de 45-49	42.196	146.895	3,48
Alguna de 50-54	40.263	138.203	3,43
Alguna de 55-59	37.250	119.605	3,21
Alguna de 60-64	31.773	91.579	2,88
Alguna de 65-69	32.144	81.088	2,52
Alguna de 70-74	30.272	68.418	2,26
Alguna de 75-79	25.019	51.964	2,08
Alguna de 80 i més	28.866	60.278	2,09

7.5 Nombre de fulls familiars i persones segons composició.

7.5 Número de hojas familiares y personas según composición.

	Fulls	Persones	Mitjana de Persones per full	Homes	Dones
Solament de 0-24	3.591	5.287	1,47	2.725	2.562
Solament de 25-64	88.380	157.078	1,78	80.731	76.347
Solament de 65 i més	56.299	79.727	1,42	28.198	51.529
Solament de 80 i més	14.658	17.197	1,17	4.393	12.804

7.6 Nombre de fulls familiars i persones segons nombre de menors de 18 anys.

7.6 Número de hojas familiares y personas según número de menores de 18 años.

	Fulls	Persones	Mitjana de Persones per full
Total	296.958	778.738	2,62
Cap menor	215.206	459.197	2,13
1 menor	47.378	163.262	3,45
2 menors	28.539	120.108	4,21
3 menors	4.417	24.494	5,55
4 menors	908	6.687	7,36
5 menors	260	2.264	8,71
6 o més menors	250	2.726	10,90

7.7 Nombre de fulls familiars segons menors de 16 anys que conviuen amb adults.

7.7 Número de hojas familiares según menores de 16 años que conviven con adultos.

	Un Adult Home	Un Adult Dona	Dos o més Adults
Total	32.117	55.181	209.585
Un menor de 16	30.624	48.936	144.129
Dos menors de 16	1.122	4.278	38.589
Tres o més menors de 16	323	1.702	22.449

7.8 Nombre de fulls familiars segons menors de 10 anys que conviuen amb adults.

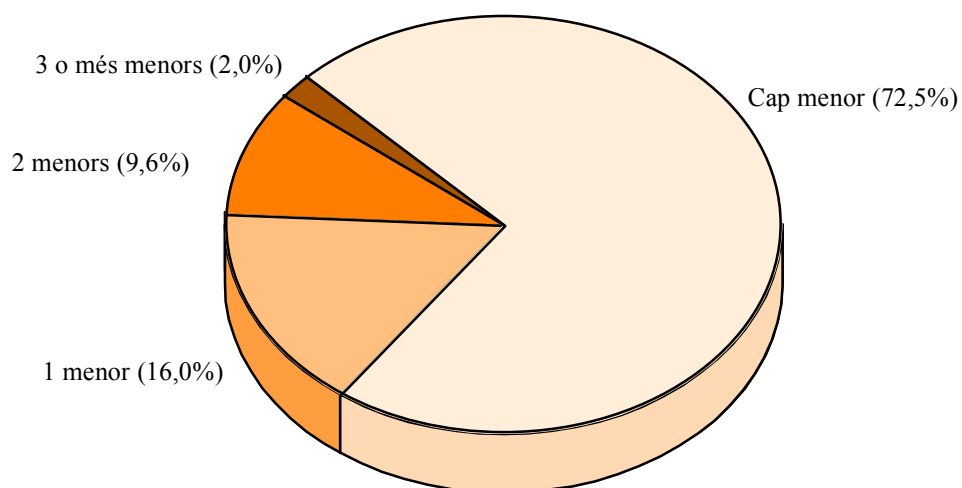
7.8 Número de hojas familiares según menores de 10 años que conviven con adultos.

	Un Adult Home	Un Adult Dona	Dos o més Adults
Total	32.117	55.181	209.585
Un menor de 10	30.995	51.147	164.723
Dos menors de 10	909	3.173	31.065
Tres o més menors de 10	193	780	11.956

7.9 Nombre de fulls familiars segons menors de 5 anys que conviuen amb adults.

7.9 Número de hojas familiares según menores de 5 años que conviven con adultos.

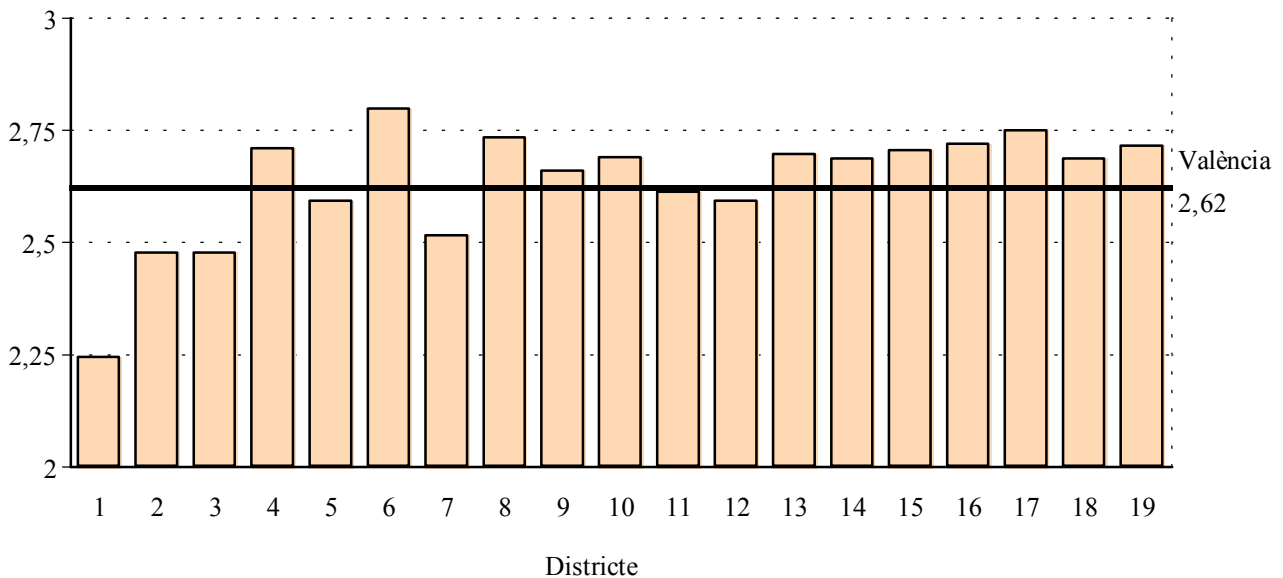
	Un Adult Homes	Un adult Dona	Dos o més Adults
Total	32.117	55.181	209.585
Un menor de 5	31.363	53.134	182.704
Dos menors de 5	688	1.814	22.726
Tres o més menors de 5	64	221	3.819

NOMBRES DE FULLS SEGONS NOMBRE DE MENORS

7.10 Nombre de fulls i persones per districtes.

7.10 número de hojas y personas por distritos.

	Total fulls	Total persones	Fulls familiars	Persones en fulls familiars	Mitjana de persones en fulls familiars	Fulls col·lectius	Persones en fulls col·lectius
València	297.145	782.846	296.958	778.738	2,62	187	4.108
1. Ciutat Vella	10.915	25.051	10.874	24.385	2,24	41	666
2. L'Eixample	18.130	45.110	18.111	44.815	2,47	19	295
3. Extramurs	20.243	50.385	20.231	50.066	2,47	12	319
4. Campanar	11.483	31.244	11.473	31.056	2,71	10	188
5. La Saïdia	19.065	49.951	19.046	49.326	2,59	19	625
6. El Pla del Real	11.273	31.573	11.265	31.500	2,80	8	73
7. L'Olivereta	19.491	49.271	19.480	48.962	2,51	11	309
8. Patraix	21.523	59.181	21.520	58.771	2,73	3	410
9. Jesús	19.464	51.787	19.460	51.703	2,66	4	84
10. Quatre Carreres	27.433	73.774	27.425	73.678	2,69	8	96
11. Poblats Marítims	22.312	58.527	22.295	58.189	2,61	17	338
12. Camins al Grau	22.439	58.209	22.433	58.094	2,59	6	115
13. Algirós	15.548	41.919	15.546	41.885	2,69	2	34
14. Benimaclet	11.635	31.410	11.627	31.213	2,68	8	197
15. Rascanya	17.159	46.465	17.154	46.366	2,70	5	99
16. Benicalap	14.941	40.613	14.938	40.592	2,72	3	21
17. Pobles del Nord	2.042	5.692	2.039	5.603	2,75	3	89
18. Pobles de l'Oest	4.713	12.767	4.707	12.635	2,68	6	132
19. Pobles del Sud	7.336	19.917	7.334	19.899	2,71	2	18

MITJANA DE PERSONES EN FULLS FAMILIARS PER DISTRICTE

7.11 Nombre de fulls i persones per barris.

7.11 número de hojas y personas por barrios.

	Total fulls	Total persones	Fulls familiars	Persones en fulls familiars	Mitjana de persones en fulls familiars	Fulls col·lectius	Persones en fulls col·lectius
VALÈNCIA	297.145	782.846	296.958	778.738	2,62	187	4.108
1. CIUTAT VELLA							
1. La Seu	1.218	2.637	1.206	2.504	2,08	12	133
2. La Xerea	1.629	3.931	1.622	3.848	2,37	7	83
3. El Carme	2.679	5.836	2.673	5.697	2,13	6	139
4. El Pilar	1.603	3.804	1.596	3.613	2,26	7	191
5. El Mercat	1.457	3.239	1.452	3.157	2,17	5	82
6. Sant Francesc	2.329	5.604	2.325	5.566	2,39	4	38
2. L'EIXAMPLE							
1. Russafa	10.651	25.428	10.643	25.296	2,38	8	132
2. Pla del Remei	2.655	7.262	2.648	7.170	2,71	7	92
3. Gran Via	4.824	12.420	4.820	12.349	2,56	4	71
3. EXTRAMURS							
1. El Botànic	2.699	6.272	2.695	6.106	2,27	4	166
2. La Roqueta	1.991	4.631	1.990	4.623	2,32	1	8
3. La Petxina	6.121	15.628	6.117	15.517	2,54	4	111
4. Arrancapins	9.432	23.854	9.429	23.820	2,53	3	34
4. CAMPANAR							
1. Campanar	4.424	12.719	4.419	12.624	2,86	5	95
2. Les Tendetes	2.200	5.697	2.199	5.689	2,59	1	8
3. El Calvari	2.148	5.157	2.148	5.157	2,40	0	0
4. Sant Pau	2.711	7.671	2.707	7.586	2,80	4	85
5. LA SAIDIA							
1. Marxalenes	4.529	11.651	4.529	11.651	2,57	0	0
2. Morvedre	4.009	10.663	4.004	10.163	2,54	5	500
3. Trinitat	3.415	8.577	3.409	8.543	2,51	6	34
4. Tormos	3.380	8.805	3.377	8.761	2,59	3	44
5. Sant Antoni	3.732	10.255	3.727	10.208	2,74	5	47
6. EL PLÀ DEL REAL							
1. Exposició	2.413	7.190	2.407	7.130	2,96	6	60
2. Mestalla	5.488	14.646	5.488	14.646	2,67	0	0
3. Jaume Roig	2.375	7.052	2.374	7.047	2,97	1	5
4. Ciutat Universitària	997	2.685	996	2.677	2,69	1	8
7. L'OLIVERETA							
1. Nou Moles	10.627	26.643	10.626	26.633	2,51	1	10
2. Soternes	1.976	4.973	1.975	4.946	2,50	1	27
3. Tres Forques	3.698	9.001	3.696	8.872	2,40	2	129
4. Font Santa	1.376	3.629	1.371	3.598	2,62	5	31
5. La Llum	1.814	5.025	1.812	4.913	2,71	2	112
8. PATRAIX							
1. Patraix	9.852	25.669	9.849	25.259	2,56	3	410
2. Sant Isidre	3.400	9.914	3.400	9.914	2,92	0	0
3. Vara de Quart	3.954	11.685	3.954	11.685	2,96	0	0
4. Safranar	3.054	8.647	3.054	8.647	2,83	0	0
5. Favara	1.263	3.266	1.263	3.266	2,59	0	0
9. JESÚS							
1. La Raiosa	5.823	14.823	5.822	14.802	2,54	1	21
2. L'Hort de Senabre	6.395	17.621	6.394	17.614	2,75	1	7
3. La Creu Coberta	2.355	6.510	2.355	6.510	2,76	0	0
4. Sant Marçalí	3.860	10.149	3.858	10.093	2,62	2	56
5. Camí del Real	1.031	2.684	1.031	2.684	2,60	0	0

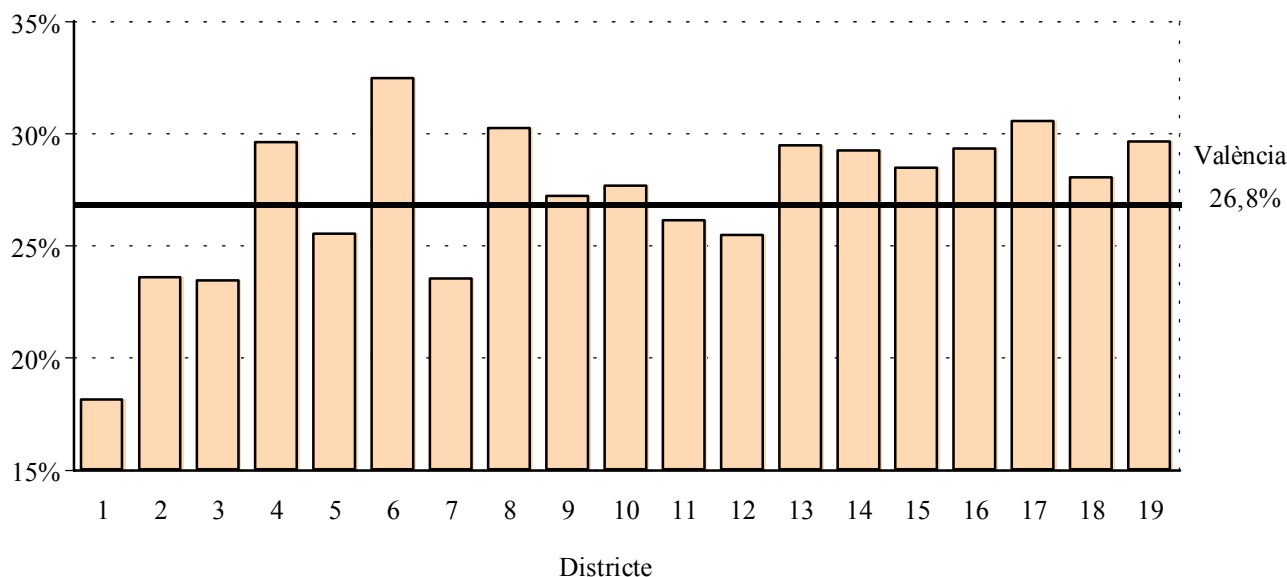
	Fulls		Persones en Mitjana de persones		Fulls col·lectius	Persones en col·lectius
	Total fulls	Total persones	Fulls familiars	en fulls familiars		
10. QUATRE CARRERES						
1. Mont-Olivet	7.765	19.902	7.763	19.893	2,56	2
2. En Corts	4.570	11.677	4.570	11.677	2,56	0
3. Malilla	8.066	22.499	8.065	22.496	2,79	1
4. Fonteta Sant Lluís	1.102	3.087	1.100	3.027	2,75	2
5. Na Rovella	3.050	9.243	3.047	9.219	3,03	3
6. La Punta	879	2.356	879	2.356	2,68	0
7. Ciutat de les Arts i les Ciències	2.001	5.010	2.001	5.010	2,50	0
11. POBLATS MARÍTIMS						
1. El Grau	3.430	9.090	3.428	9.039	2,64	2
2. Cabanyal-Canyamelar	8.424	20.793	8.419	20.630	2,45	5
3. La Malva-Rosa	5.203	14.007	5.196	13.913	2,68	7
4. Beteró	2.949	8.341	2.948	8.333	2,83	1
5. Natzaret	2.306	6.296	2.304	6.274	2,72	2
12. CAMINS AL GRAU						
1. Aiora	9.487	24.749	9.486	24.729	2,61	1
2. Albors	3.593	9.361	3.589	9.270	2,58	4
3. La Creu del Grau	5.685	14.601	5.684	14.597	2,57	1
4. Camí Fondo	1.632	4.231	1.632	4.231	2,59	0
5. Penya-Roja	2.042	5.267	2.042	5.267	2,58	0
13. ALGIROS						
1. L'Illa Perduda	3.516	9.569	3.516	9.569	2,72	0
2. Ciutat Jardí	5.274	14.237	5.273	14.214	2,70	1
3. L'Amistat	3.085	8.025	3.085	8.025	2,60	0
4. La Vega Baixa	2.294	6.313	2.293	6.302	2,75	1
5. La Carrasca	1.379	3.775	1.379	3.775	2,74	0
14. BENIMACLET						
1. Benimaclet	9.611	25.419	9.603	25.222	2,63	8
2. Camí de Vera	2.024	5.991	2.024	5.991	2,96	0
15. RASCANYA						
1. Els Orriols	6.201	16.508	6.197	16.416	2,65	4
2. Torrefiel	9.264	25.227	9.263	25.220	2,72	1
3. Sant Llorenç	1.694	4.730	1.694	4.730	2,79	0
16. BENICALAP						
1. Benicalap	12.707	34.346	12.704	34.325	2,70	3
2. Ciutat Fallera	2.234	6.267	2.234	6.267	2,81	0
17. POBLES DEL NORD						
1. Benifaraig	347	965	347	965	2,78	0
2. Poble Nou	359	1.003	359	1.003	2,79	0
3. Carpesa	459	1.283	459	1.283	2,80	0
4. Cases de Bàrcena	161	420	161	420	2,61	0
5. Mauella	28	58	28	58	2,07	0
6. Massarajos	414	1.206	411	1.117	2,72	3
7. Borbotó	274	757	274	757	2,76	0
18. POBLES DE L'OEST						
1. Benimàmet	4.532	12.230	4.526	12.098	2,67	6
2. Beniferri	181	537	181	537	2,97	0
19. POBLES DEL SUD						
1. El Forn d'Alcedo	509	1.355	509	1.355	2,66	0
2. Castellar-Oliveral	2.487	6.945	2.486	6.938	2,79	1
3. Pinedo	861	2.520	861	2.520	2,93	0
4. El Saler	573	1.435	573	1.435	2,50	0
5. El Palmar	270	835	270	835	3,09	0
6. El Perellonet	621	1.553	620	1.542	2,49	1
7. La Torre	1.864	4.933	1.864	4.933	2,65	0
8. Faitanar	151	341	151	341	2,26	0

7.12 Nombre de fulls familiars segons grandària per districtes.

7.12 Número de hojas familiares según tamaño por distritos.

	1 Persona	2 Persones	3 Persones	4 Persones	5 Persones	6 Persones	7 Persones	8 Persones	9 Persones	10 i més persones
València	78.799	76.884	61.629	54.943	16.340	4.599	1.622	842	487	813
1. Ciutat Vella	4.411	2.856	1.639	1.180	467	184	53	36	18	30
2. L'Eixample	6.191	4.612	3.046	2.573	1.026	334	136	83	40	70
3. Extramurs	6.385	5.373	3.739	3.157	1.022	302	103	59	39	52
4. Campanar	2.816	2.826	2.440	2.350	713	191	58	32	22	25
5. La Saïdia	5.381	4.992	3.819	3.274	983	287	112	68	43	87
6. El Pla del Real	2.851	2.699	2.065	2.172	957	318	108	40	16	39
7. L'Olivereta	5.530	5.435	3.939	3.153	938	274	87	52	27	45
8. Patraix	4.646	5.459	4.915	4.855	1.190	288	91	32	19	25
9. Jesús	4.570	5.229	4.375	3.821	1.018	264	76	34	24	49
10. Quatre Carreres	6.830	7.081	5.939	5.106	1.566	454	197	81	70	101
11. Poblat Marítims	5.907	5.861	4.714	4.057	1.140	317	125	70	39	65
12. Camins al Grau	5.944	5.928	4.856	3.978	1.187	288	105	58	39	50
13. Algirós	3.827	3.775	3.370	3.249	931	226	76	48	14	30
14. Benimaclet	2.946	2.786	2.500	2.414	669	180	57	28	19	28
15. Rascanya	4.053	4.554	3.669	3.412	943	274	95	52	31	71
16. Benicalap	3.351	3.754	3.458	3.233	787	205	67	39	17	27
17. Pobles del Nord	471	524	422	418	135	43	14	8	0	4
18. Pobles de l'Oest	1.030	1.266	1.093	988	231	62	15	9	5	8
19. Pobles del Sud	1.659	1.874	1.631	1.553	437	108	47	13	5	7

**PERCENTATGE DE FULLS FAMILIARS AMB 4 I MÉS PERSONES
RESPECTE DEL TOTAL DE FULLS FAMILIARS PER DISTRICTE**



7.13 Nombre de fulls familiars segons grandària per barris.

7.13 Número de hojas familiares según tamaño por barrios.

	1	2	3	4	5	6	7	8	9	10 o més
	Persona	Persones	Persones	Persones	Persones	Persones	Persones	Persones	Persones	persones
VALÈNCIA	78.799	76.884	61.629	54.943	16.340	4.599	1.622	842	487	813
1. CIUTAT VELLA										
1. La Seu	562	295	166	120	40	9	4	4	3	3
2. La Xerea	589	433	253	195	93	43	7	3	4	2
3. El Carme	1.144	733	393	244	93	41	8	7	6	4
4. El Pilar	649	424	211	191	72	28	8	4	2	7
5. El Mercat	639	371	221	132	40	18	13	6	3	9
6. Sant Francesc	828	600	395	298	129	45	13	12	0	5
2. L'EIXAMPLE										
1. Russafa	3.932	2.808	1.724	1.337	472	154	77	51	29	59
2. Plà del Remei	738	633	463	462	244	73	20	9	4	2
3. Gran Via	1.521	1.171	859	774	310	107	39	23	7	9
3. EXTRAMURS										
1. El Botànic	1.028	709	451	354	86	41	9	9	4	4
2. La Roqueta	778	512	332	224	77	28	10	9	4	16
3. La Petxina	1.797	1.652	1.181	964	334	95	41	25	16	12
4. Arrancapins	2.782	2.500	1.775	1.615	525	138	43	16	15	20
4. CAMPANAR										
1. Campanar	925	1.003	980	1.080	286	90	25	13	9	8
2. Les Tendetes	614	564	447	377	137	31	17	5	3	4
3. El Calvari	670	630	418	273	109	28	7	6	2	5
4. Sant Pau	607	629	595	620	181	42	9	8	8	8
5. LA SAIDIA										
1. Marxalenes	1.270	1.207	897	794	244	57	26	9	8	17
2. Morvedre	1.200	1.038	801	661	179	53	25	18	14	15
3. Trinitat	1.059	923	647	510	163	46	18	16	6	21
4. Tormos	927	890	720	568	166	52	20	15	6	13
5. Sant Antoni	925	934	754	741	231	79	23	10	9	21
6. EL PLÀ DEL REAL										
1. Exposició	544	547	440	483	238	99	31	11	6	8
2. Mestalla	1.504	1.379	1.006	1.020	384	114	42	14	6	19
3. Jaume Roig	526	537	437	480	254	89	27	12	3	9
4. Ciutat Universitària	277	236	182	189	81	16	8	3	1	3
7. L'OLIVERETA										
1. Nou Moles	3.007	2.991	2.158	1.720	499	145	33	29	17	27
2. Soternes	557	567	402	304	102	20	13	4	2	4
3. Tres Forques	1.159	1.108	676	493	161	52	25	9	7	6
4. Font Santa	393	341	293	211	70	35	11	8	1	8
5. La Llum	414	428	410	425	106	22	5	2	0	0
8. PATRAIX										
1. Patraix	2.583	2.735	2.023	1.822	474	125	44	14	13	16
2. Sant Isidre	555	746	911	896	228	44	15	4	1	0
3. Vara de Quart	617	902	959	1.135	256	59	14	6	1	5
4. Safranar	556	762	730	764	175	47	10	6	2	2
5. Favara	335	314	292	238	57	13	8	2	2	2
9. JESÚS										
1. La Raiosa	1.613	1.683	1.137	934	293	81	29	14	12	26
2. L'Hort de Senabre	1.302	1.661	1.553	1.370	353	91	28	12	9	15
3. La Creu Coberta	499	563	550	552	144	36	4	5	0	2
4. Sant Marçalí	902	1.047	895	774	179	40	11	3	3	4
5. Camí del Real	254	275	240	191	49	16	4	0	0	2

	1	2	3	4	5	6	7	8	9	10 o més
	Persona	Persones	Persones	Persones	Persones	Persones	Persones	Persones	Persones	persones
10. QUATRE CARRERES										
1. Mont-Olivet	2.263	2.086	1.558	1.170	422	123	54	29	20	38
2. En Corts	1.298	1.270	901	752	221	49	32	11	13	23
3. Malilla	1.601	2.027	1.932	1.871	451	102	35	13	15	18
4. Fonteta Sant Lluís	249	256	277	221	69	15	7	1	1	4
5. Na Rovella	600	732	652	575	255	132	48	21	17	15
6. La Punta	228	233	181	140	58	21	11	3	1	3
7. Ciutat Arts i les Ciències	591	477	438	377	90	12	10	3	3	0
11. POBLATS MARÍTIMS										
1. El Grau	937	862	730	603	180	51	25	17	10	13
2. Cabanyal-Canyamelar	2.553	2.385	1.662	1.247	357	114	46	21	11	23
3. La Malva-Rosa	1.258	1.324	1.140	1.074	266	74	24	14	10	12
4. Beteró	603	685	703	698	190	36	15	6	4	8
5. Natzaret	556	605	479	435	147	42	15	12	4	9
12. CAMINS AL GRAU										
1. Aiora	2.414	2.558	2.085	1.711	487	126	46	24	10	25
2. Albors	1.001	924	735	643	191	47	23	9	6	10
3. La Creu del Grau	1.531	1.493	1.284	931	313	72	19	17	15	9
4. Camí Fondo	477	374	348	302	91	17	9	7	4	3
5. Penya-Roja	521	579	404	391	105	26	8	1	4	3
13. ALGIRÒS										
1. L'Illa Perduda	768	888	840	743	193	47	22	8	4	3
2. Ciutat Jardí	1.306	1.221	1.150	1.184	306	61	18	15	2	10
3. L'Amistat	860	812	600	545	179	38	18	17	4	12
4. La Vega Baixa	558	541	486	467	158	55	18	5	2	3
5. La Carrasca	335	313	294	310	95	25	0	3	2	2
14. BENIMACLET										
1. Benimaclet	2.607	2.354	2.011	1.829	540	150	45	24	18	25
2. Camí de Vera	339	432	489	585	129	30	12	4	1	3
15. RASCANYA										
1. Els Orriols	1.604	1.766	1.188	1.080	313	126	43	29	9	39
2. Torrefiel	2.065	2.426	2.097	1.903	530	129	45	21	19	28
3. Sant Llorenç	384	362	384	429	100	19	7	2	3	4
16. BENICALAP										
1. Benicalap	2.874	3.237	2.918	2.728	666	165	50	28	15	23
2. Ciutat Fallera	477	517	540	505	121	40	17	11	2	4
17. POBLES DEL NORD										
1. Benifaraig	68	94	77	81	14	9	2	2	0	0
2. Poble Nou	82	98	77	66	16	8	5	5	0	2
3. Carpesa	100	110	108	87	42	8	3	0	0	1
4. Cases de Bàrcena	42	47	31	24	10	5	1	1	0	0
5. Mauella	10	11	4	1	2	0	0	0	0	0
6. Massarojos	107	99	68	95	32	7	2	0	0	1
7. Borbotó	62	65	57	64	19	6	1	0	0	0
18. POBLES DE L'OEST										
1. Benimàmet	995	1.226	1.062	934	213	61	14	9	5	7
2. Beniferri	35	40	31	54	18	1	1	0	0	1
19. POBLES DEL SUD										
1. El Forn d'Alcedo	104	155	112	102	27	4	3	1	1	0
2. Castellar-Oliveral	499	618	590	558	155	46	15	2	2	1
3. Pinedo	129	222	211	219	56	13	8	3	0	0
4. El Saler	180	130	118	101	34	6	3	0	0	1
5. El Palmar	50	57	46	75	30	7	2	1	1	1
6. El Perellonet	207	135	114	121	31	6	1	4	1	0
7. La Torre	430	511	419	366	96	25	13	2	0	2
8. Faitanar	60	46	21	11	8	1	2	0	0	2

7.14 Nombre de fulls familiars segons composició per districtes.

7.14 Número de hojas familiares según composición por distritos.

	Algú de 0-15	Algú de 16-24	Algú de 25-64	Algú de 65 i més	Algú de 80 i més
València	73.215	66.768	235.800	98.080	28.866
1. Ciutat Vella	1.641	1.617	8.078	4.301	1.551
2. L'Eixample	3.590	2.930	13.382	7.698	2.815
3. Extramurs	4.090	3.558	14.965	8.511	2.886
4. Campanar	2.810	3.102	9.410	3.296	970
5. La Saldia	4.389	4.061	14.701	6.808	2.006
6. El Pla del Real	2.812	2.574	9.113	3.770	1.145
7. L'Olivereta	4.290	3.778	14.710	7.558	2.059
8. Patraix	6.286	5.352	18.036	5.819	1.625
9. Jesús	5.106	4.787	15.707	5.935	1.608
10. Quatre Carreres	7.035	6.280	22.188	8.714	2.481
11. Poblat Marítims	5.659	5.251	17.103	7.905	2.179
12. Camins al Grau	5.793	4.907	18.356	6.438	1.813
13. Algirós	3.932	4.102	12.920	4.277	1.217
14. Benimaclet	3.099	2.890	9.567	3.271	904
15. Rascanya	4.539	4.243	13.913	5.245	1.283
16. Benicalap	4.277	3.832	12.269	4.090	1.058
17. Pobles del Nord	500	474	1.572	805	256
18. Pobles de l'Oest	1.334	1.190	3.837	1.371	361
19. Pobles del Sud	2.033	1.840	5.973	2.268	649

7.15 Nombre de fulls familiars segons composició per districtes.

7.15 Número de hojas familiares según composición por distritos.

	Solament de 0-24	Solament de 65 i més	Solament de 80 i més
València	3.591	56.299	14.658
1. Ciutat Vella	130	2.615	827
2. L'Eixample	161	4.479	1.528
3. Extramurs	203	4.943	1.501
4. Campanar	142	1.870	475
5. La Saldia	246	3.995	1.068
6. El Pla del Real	142	1.949	556
7. L'Olivereta	215	4.485	1.102
8. Patraix	199	3.204	745
9. Jesús	233	3.463	822
10. Quatre Carreres	314	4.816	1.198
11. Poblat Marítims	303	4.772	1.199
12. Camins al Grau	286	3.720	945
13. Algirós	271	2.282	533
14. Benimaclet	190	1.830	434
15. Rascanya	186	2.982	624
16. Benicalap	190	2.434	519
17. Pobles del Nord	13	441	121
18. Pobles de l'Oest	76	774	189
19. Pobles del Sud	91	1.245	272

7.16 Nombre de fulls familiars segons composició per barris.

7.16 Número de hojas familiares según composición por barrios.

	Algú de 0-15	Algú de 16-24	Algú de 25-64	Algú de 65 i més	Algú de 80 i més
València	73.215	66.768	235.800	98.080	28.866
1. CIUTAT VELLA					
1. La Seu	177	142	904	437	149
2. La Xerea	279	240	1.213	670	262
3. El Carme	371	391	2.003	988	331
4. El Pilar	239	248	1.204	621	197
5. El Mercat	217	209	1.094	523	188
6. Sant Francesc	358	387	1.660	1.062	424
2. L'EIXAMPLE					
1. Russafa	1.957	1.625	7.875	4.277	1.510
2. El Pla del Remei	565	507	2.002	1.192	434
3. Gran Via	1.068	798	3.505	2.229	871
3. EXTRAMURS					
1. El Botànic	471	390	1.946	1.129	409
2. La Roqueta	336	306	1.440	852	291
3. La Petxina	1.331	1.112	4.530	2.613	861
4. Arrancapins	1.952	1.750	7.049	3.917	1.325
4. CAMPANAR					
1. Campanar	1.184	1.375	3.746	1.155	362
2. Les Tendetes	484	526	1.724	729	244
3. El Calvari	379	412	1.513	948	235
4. Sant Pau	763	789	2.427	464	129
5. LA SAIDIA					
1. Marxalenes	951	990	3.422	1.666	467
2. Morvedre	913	760	3.024	1.580	500
3. Trinitat	624	703	2.530	1.366	433
4. Tormos	912	684	2.661	1.090	292
5. Sant Antoni	989	924	3.064	1.106	314
6. EL PLA DEL REAL					
1. Exposició	615	568	1.946	868	280
2. Mestalla	1.426	1.187	4.444	1.711	473
3. Jaume Roig	563	595	1.895	885	297
4. Ciutat Universitària	208	224	828	306	95
7. L'OLIVERETA					
1. Nou Moles	2.298	1.945	8.074	4.074	1.171
2. Soternes	432	400	1.563	682	149
3. Tres Forques	637	652	2.503	1.834	489
4. La Font Santa	348	319	1.026	530	149
5. La Llum	575	462	1.544	438	101
8. PATRAIX					
1. Patraix	2.401	1.962	7.704	3.411	979
2. Sant Isidre	1.328	917	3.117	532	130
3. Vara de Quart	1.208	1.348	3.435	944	278
4. Safranar	994	854	2.726	588	142
5. Favara	355	271	1.054	344	96
9. JESÚS					
1. La Raiosa	1.256	1.156	4.502	2.105	610
2. L'Hort de Senabre	1.855	1.655	5.360	1.730	455
3. La Creu Coberta	750	714	1.946	623	187
4. Sant Marcel·lí	956	1.013	3.023	1.253	294
5. Camí Real	289	249	876	224	62

	Algú de 0-15	Algú de 16-24	Algú de 25-64	Algú de 65 i més	Algú de 80 i més
10. QUATRE CARRERES					
1. Montolivet	1.602	1.508	5.743	3.175	1.007
2. En Corts	1.029	918	3.485	1.705	510
3. Malilla	2.364	2.211	7.023	1.782	477
4. La Fonteta Sant Lluís	290	265	877	348	109
5. Na Rovella	832	869	2.555	1.070	199
6. La Punta	205	182	619	438	141
7. Ciutat De les Arts i les Ciències	713	327	1.886	196	38
11. POBLATS MARÍTIMS					
1. El Grau	948	754	2.816	982	279
2. El Cabanyal-El Canyamellar	1.816	1.642	5.987	3.619	1.056
3. La Malva-rosa	1.353	1.498	4.073	1.637	407
4. Beteró	950	776	2.491	798	198
5. Natzaret	592	581	1.736	869	239
12. CAMINIS AL GRAU					
1. Aiora	2.463	2.161	7.555	2.950	771
2. Albors	829	810	2.840	1.178	375
3. La Creu del Grau	1.447	1.222	4.736	1.576	462
4. Camí Fondo	382	366	1.311	514	153
5. Penya-roja	672	348	1.914	220	52
13. ALGIRÓS					
1. L'Illa perduda	923	912	2.820	1.152	308
2. Ciutat Jardí	1.280	1.524	4.561	1.149	344
3. L'Amistat	657	776	2.380	1.073	302
4. La Bega Baixa	615	558	1.921	652	191
5. La Carrasca	457	332	1.238	251	72
14. BENIMACLET					
1. Benimaclet	2.382	2.220	7.733	2.935	819
2. Camí de Vera	717	670	1.834	336	85
15. RASCANYA					
1. Els Orriols	1.445	1.499	4.719	2.317	542
2. Torrefiel	2.470	2.327	7.633	2.698	687
3. Sant Llorenç	624	417	1.561	230	54
16. BENICALAP					
1. Benicalap	3.593	3.197	10.409	3.503	900
2. Ciutat Fallera	684	635	1.860	587	158
17. POBLES DEL NORD					
1. Benifaraig	89	92	276	132	32
2. Poble Nou	86	86	276	143	52
3. Carpesa	125	116	368	158	44
4. Cases de Bàrcena	30	35	124	63	22
5. Mauella	1	2	15	22	7
6. Massarojos	101	78	307	170	58
7. Borbotó	68	65	206	117	41
18. POBLES DE L'OEST					
1. Benimàmet	1.259	1.139	3.678	1.336	353
2. Beniferri	75	51	159	35	8
19. POBLES DEL SUD					
1. El Forn d'Alcedo	128	119	389	170	46
2. El Castellar-l'Oliveral	709	621	1.967	889	266
3. Pinedo	293	208	711	273	73
4. El Saler	174	123	511	104	22
5. El Palmar	71	73	207	140	40
6. El Perellonet	178	156	558	86	19
7. La Torre	455	504	1.521	559	167
8. Faitanar	25	36	109	47	16

7.17 Nombre de fulls familiars segons composició per barris.

7.17 Número de hojas familiares según composición por barrios.

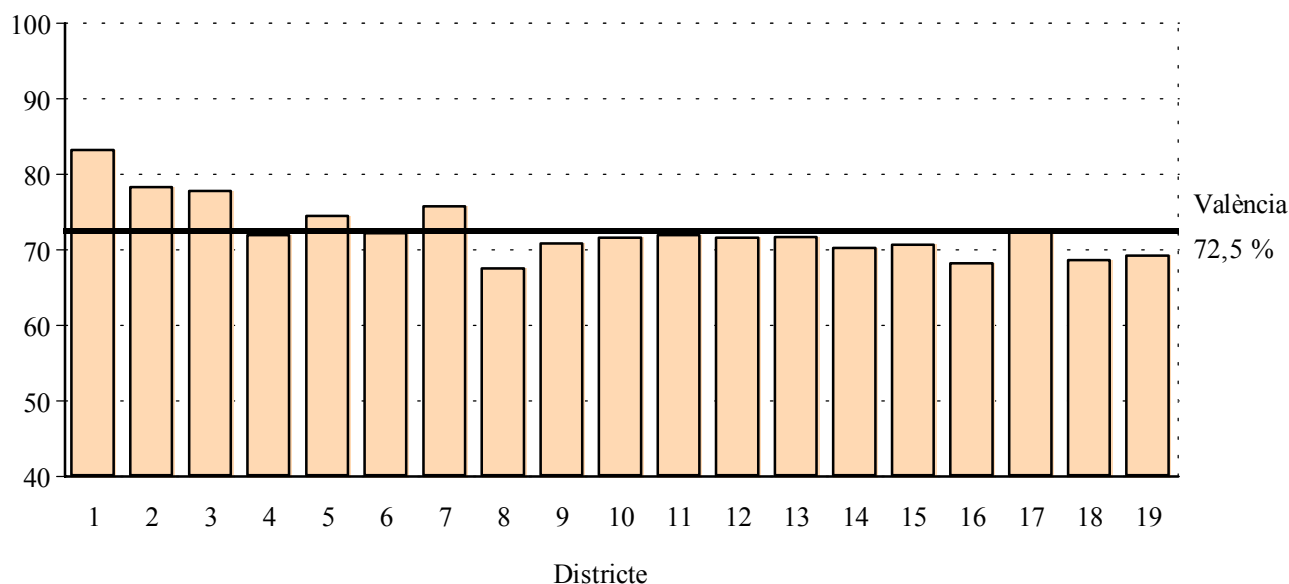
	Solament de 0-24	Solament de 65 i més	Solament de 80 i més
Valencia	3.591	56.299	14.658
1. CIUTAT VELLA			
1. La Seu	12	288	86
2. La Xerea	16	384	133
3. El Carme	44	614	182
4. El Pilar	12	374	101
5. El Mercat	21	329	99
6. Sant Francesc	25	626	226
2. L'EIXAMPLE			
1. Russafa	109	2.614	851
2. El Pla del Remei	19	610	200
3. Gran Via	33	1.255	477
3. EXTRAMURS			
1. El Botànic	35	696	240
2. La Roqueta	24	513	158
3. La Petxina	56	1.494	447
4. Arrancapins	88	2.240	656
4. CAMPANAR			
1. Campanar	53	596	158
2. Les Tendetes	19	449	135
3. El Calvari	30	593	137
4. Sant Pau	40	232	45
5. LA SAIDIA			
1. Marxalenes	62	1.025	261
2. Morvedre	31	920	265
3. Trinitat	51	810	233
4. Tormos	54	647	167
5. Sant Antoni	48	593	142
6. EL PLA DEL REAL			
1. Exposició	16	429	123
2. Mestalla	88	927	236
3. Jaume Roig	22	443	150
4. Ciutat Universitària	16	150	47
7. L'OLIVERETA			
1. Nou Moles	105	2419	599
2. Soternes	23	375	80
3. Tres Forques	46	1126	275
4. La Fontsanta	17	324	101
5. La Llum	24	241	47
8. PATRAIX			
1. Patraix	94	1999	505
2. Sant Isidre	30	247	44
3. Vara de Quart	34	476	97
4. Safranar	24	293	54
5. Favara	17	189	45
9. JESÚS			
1. La Raiosa	58	1242	325
2. L'Hort de Senabre	69	951	202
3. La Creu Coberta	42	357	109
4. Sant Marcel·lí	45	779	151
5. Camí Real	19	134	35

	Solament de 0-24	Solament de 65 i més	Solament de 80 i més
10. QUATRE CARRERES			
1. Montolivet	85	1898	552
2. En Corts	45	1018	271
3. Malilla	93	925	183
4. La Fonteta Sant Lluís	18	201	53
5. Na Rovella	38	438	65
6. La Punta	17	240	64
7. Ciutat de les Arts i les Ciències	18	96	10
11. POBLATS MARÍTIMS			
1. El Grau	28	573	141
2. El Cabanyal-El Canyameler	114	2254	617
3. La Malva-rosa	95	1005	222
4. Beteró	32	415	90
5. Natzaret	34	525	129
12. CAMINIS AL GRAU			
1. Aiora	131	1765	406
2. Albors	51	684	200
3. La Creu del Grau	69	864	235
4. Camí Fondo	16	300	85
5. Penya-roja	19	107	19
13. ALGIRÓS			
1. L'Illa perduda	35	640	142
2. Ciutat Jardí	95	600	141
3. L'Amistat	80	608	151
4. La Bega Baixa	44	313	73
5. La Carrasca	17	121	26
14. BENIMACLET			
1. Benimaclet	161	1673	413
2. Camí de Vera	29	157	21
15. RASCANYA			
1. Els Orriols	84	1362	286
2. Torreïel	86	1504	316
3. Sant Llorenç	16	116	22
16. BENICALAP			
1. Benicalap	150	2105	443
2. Ciutat Fallera	40	329	76
17. POBLES DEL NORD			
1. Benifaraig	2	68	13
2. Poble Nou	1	79	22
3. Carpesa	3	86	17
4. Cases de Bàrcena	1	34	11
5. Mauella	0	13	4
6. Massarojos	4	100	28
7. Borbotó	2	61	26
18. POBLES DE L'OEST			
1. Benimàmet	73	755	186
2. Beniferri	3	19	3
19. POBLES DEL SUD			
1. El Forn d'Alcedo	6	111	16
2. El Castellar-l'Oliveral	14	500	121
3. Pinedo	10	135	22
4. El Saler	8	51	5
5. El Palmar	1	60	16
6. El Perellonet	14	46	9
7. La Torre	27	313	73
8. Faitanar	11	29	10

7.18 Nombre de fulls familiars segons nombre de menors de 18 anys per districtes.

7.18 Número de hojas familiares según número de menores de 18 años por distritos.

	Cap menor	1 menor	2 menors	3 menors	4 menors	5 menors	6 o més menors
València	215.206	47.378	28.539	4.417	908	260	250
1. Ciutat Vella	9.024	1.073	554	158	39	9	17
2. L'Eixample	14.148	2.126	1.378	353	73	23	10
3. Extramurs	15.695	2.490	1.668	286	68	11	13
4. Campanar	8.233	1.900	1.137	156	25	14	8
5. La Saïdia	14.157	2.823	1.675	272	63	25	31
6. El Pla del Real	8.110	1.534	1.180	318	91	20	12
7. L'Olivereta	14.724	2.777	1.664	253	42	9	11
8. Patraix	14.492	4.133	2.564	276	42	8	5
9. Jesús	13.745	3.429	1.983	246	43	7	7
10. Quatre Carreres	19.592	4.619	2.657	432	78	30	17
11. Poblats Marítims	16.003	3.759	2.079	300	84	30	40
12. Camins al Grau	16.016	3.808	2.187	339	49	20	14
13. Algirós	11.113	2.539	1.617	228	33	9	7
14. Benimaclet	8.142	1.916	1.316	195	38	6	14
15. Rascanya	12.092	2.978	1.734	242	65	17	26
16. Benicalap	10.158	2.897	1.641	187	35	12	8
17. Pobles del Nord	1.479	328	199	21	8	2	2
18. Pobles de l'Oest	3.222	884	514	67	13	3	4
19. Pobles del Sud	5.061	1.365	792	88	19	5	4

FULLS FAMILIARS SENSE CAP MENOR. PERCENTATGES

7.19 Nombre de fulls familiars segons nombre de menors de 18 anys per barris.

7.19 Número de hojas familiares según número de menores de 18 años por barrios.

	Cap menor	1 menor	2 menors	3 menors	4 menors	5 menors	6 ó més menors
València	215.206	47.378	28.539	4.417	908	260	250
1. CIUTAT VELLA							
1. La Seu	1.014	102	72	15	1	0	2
2. La Xerea	1.307	182	92	28	8	3	2
3. El Carme	2.250	265	117	31	9	0	1
4. El Pilar	1.326	146	89	23	8	2	2
5. El Mercat	1.210	142	67	18	4	3	8
6. Sant Francesc	1.917	236	117	43	9	1	2
2. L'EIXAMPLE							
1. Russafa	8.500	1.224	721	148	31	15	4
2. El Pla del Remei	2.009	305	231	82	17	2	2
3. Gran Via	3.639	597	426	123	25	6	4
3. EXTRAMURS							
1. El Botànic	2.177	291	185	23	15	1	3
2. La Roqueta	1.611	227	125	20	5	1	1
3. La Petxina	4.662	800	525	96	24	5	5
4. Arrancapins	7.245	1.172	833	147	24	4	4
4. CAMPANAR							
1. Campanar	3.045	750	534	69	9	9	3
2. Les Tendetes	1.652	342	177	23	4	0	1
3. El Calvari	1.718	285	117	22	4	1	1
4. Sant Pau	1.818	523	309	42	8	4	3
5. LA SAIDIA							
1. Marxalenes	3.460	612	381	58	10	4	4
2. Morvedre	3.007	579	343	57	7	5	6
3. Trinitat	2.695	426	230	37	10	4	7
4. Tormos	2.381	591	332	46	17	5	5
5. Sant Antoni	2.614	615	389	74	19	7	9
6. EL PLA DEL REAL							
1. Exposició	1.715	323	254	74	35	6	0
2. Mestalla	3.916	786	601	149	27	5	4
3. Jaume Roig	1.719	315	235	71	23	6	5
4. Ciutat Universitària	760	110	90	24	6	3	3
7. L'OLIVERETA							
1. Nou Moles	8.083	1.474	916	123	17	6	7
2. Soternes	1.494	297	151	27	4	0	2
3. Tres Forques	2.991	423	227	42	11	2	0
4. La Font Santa	980	223	128	28	9	1	2
5. La Llum	1.176	360	242	33	1	0	0
8. PATRAIX							
1. Patraix	7.202	1.496	996	131	17	4	3
2. Sant Isidre	1.953	865	524	53	3	2	0
3. Vara de Quart	2.538	848	511	45	10	1	1
4. Safranar	1.925	677	400	39	11	1	1
5. Favara	874	247	133	8	1	0	0
9. JESÚS							
1. La Raiosa	4.417	832	473	79	16	4	1
2. L'Hort de Senabre	4.316	1.235	740	86	13	2	2
3. La Creu Coberta	1.533	467	311	36	6	0	2
4. Sant Marcel·lí	2.768	703	341	37	7	1	1
5. Camí Real	711	192	118	8	1	0	1

	Cap menor	1 menor	2 menors	3 menors	4 menors	5 menors	6 ó més menors
10. QUATRE CARRERES							
1. Montolivet	5.965	1.033	594	124	35	8	4
2. En Corts	3.443	656	397	62	8	3	1
3. Malilla	5.399	1.660	893	89	10	10	4
4. La Fonteta Sant Lluís	776	198	107	17	1	1	0
5. Na Rovella	2.107	539	293	80	17	6	5
6. La Punta	657	116	87	14	3	1	1
7. Ciutat de les Arts i les Ciències	1.245	417	286	46	4	1	2
11. POBLATS MARÍTIMS							
1. El Grau	2.405	613	324	50	22	5	9
2. El Cabanyal-El Canyamellar	6.412	1.219	642	98	27	10	11
3. La Malva-rosa	3.641	960	503	64	15	5	8
4. Beteró	1.904	577	410	42	5	4	6
5. Natzaret	1.641	390	200	46	15	6	6
12. CAMINIS AL GRAU							
1. Aiora	6.738	1.648	947	119	14	8	12
2. Albors	2.673	524	313	63	13	3	0
3. La Creu del Grau	4.084	1.007	495	86	6	5	1
4. Camí Fondo	1.205	244	152	24	5	2	0
5. Penya-roja	1.316	385	280	47	11	2	1
13. ALGIRÓS							
1. L'Illa perduda	2.474	632	362	39	5	3	1
2. Ciutat Jardí	3.816	847	542	56	11	1	0
3. L'Amistat	2.351	422	259	41	4	4	4
4. La Bega Baixa	1.612	355	258	53	12	1	2
5. La Carrasca	860	283	196	39	1	0	0
14. BENIMACLET							
1. Benimaclet	6.919	1.491	978	161	36	6	12
2. Camí de Vera	1.223	425	338	34	2	0	2
15. RASCANYA							
1. Els Orriols	4.589	929	533	96	30	8	12
2. Torrefiel	6.491	1.683	926	118	29	7	9
3. Sant Llorenç	1.012	366	275	28	6	2	5
16. BENICALAP							
1. Benicalap	8.697	2.414	1.403	151	26	9	4
2. Ciutat Fallera	1.461	483	238	36	9	3	4
17. POBLES DEL NORD							
1. Benifaraig	243	66	35	2	1	0	0
2. Poble Nou	262	54	37	2	1	2	1
3. Carpesa	319	90	44	3	3	0	0
4. Cases de Bàrcena	126	22	11	1	1	0	0
5. Mauella	27	1					
6. Massarojos	304	48	46	10	2	0	1
7. Borbotó	198	47	26	3	0	0	0
18. POBLES DE L'OEST							
1. Benimàmet	3.124	837	484	61	13	3	4
2. Beniferri	98	47	30	6	0	0	0
19. POBLES DEL SUD							
1. El Forn d'Alcedo	363	91	51	3	0	1	0
2. El Castellar-l'Oliveral	1.703	478	276	23	5	0	1
3. Pinedo	538	178	128	16	1	0	0
4. El Saler	384	116	59	9	4	0	1
5. El Palmar	191	45	27	6	1	0	0
6. El Perellonet	417	124	68	8	2	1	0
7. La Torre	1.343	318	173	21	6	2	1
8. Faitanar	122	15	10	2	0	1	1