

**CENS ELECTORAL.
ELECCIONS GENERALS.
9 de març de 2008**

Elaboració:

Ajuntament de València

Àrea de Modernització de l'Administració, Descentralització i Participació.

Servici d'Informació al Ciutadà.

Oficina d'Estudis

Oficina d'Estadística

estadistica@valencia.es

www.valencia.es/estadistica

El present document ha segut elaborat a partir del fitxer de les llistes d'electors facilitades a l'Ajuntament per l'Institut Nacional d'Estadística (INE). No constitueix per tant el CENS ELECTORAL definitiu, que ha d'incloure el resultat de les resolucions i sentències a les reclamacions i recursos.

Per a les eleccions a les Corts Generals, el cens electoral està compost pel Cens electoral d'espanyols residents en Espanya (CER) i pel Cens electoral d'espanyols residents a l'estranger (CERA). En aquest informe s'inclou únicament la informació d'inscrits al CER. No inclou per tant els inscrits al CERA, constituït per 16.326 electors per a aquesta convocatòria.

La categoria nous electors correspon a aquells electors que a la data de les anteriors eleccions generals (14 de març de 2004) no havien complit encara els 18 anys.

El presente documento ha sido elaborado a partir del fichero de las listas de electores facilitadas al Ayuntamiento por el Instituto Nacional de Estadística (INE). No constituye por tanto el CENSO ELECTORAL definitivo, que ha de incluir el resultado de las resoluciones y sentencias a las reclamaciones y recursos.

Para las elecciones a las Cortes Generales, el censo electoral está compuesto por el Censo electoral de españoles residentes en España (CER) y por el Censo electoral de españoles residentes en el extranjero (CERA). En este informe se incluye únicamente la información de inscritos en el CER. No incluye por tanto los inscritos en el CERA, constituido por 16.326 electores para esta convocatoria.

La categoría nuevos electores corresponde a aquellos electores que en la fecha de las anteriores elecciones generales (14 de marzo de 2004) no habían cumplido aún los 18 años.

Índex	Pàg.
1. Evolució del Cens Electoral. 2004-2008	5
2. Electors segons situació a les anteriors eleccions municipals i sexe.	5
3. Electors segons edat i sexe.	5
4. Electors segons nacionalitat i sexe.	6
5. Electors segons nivell d'estudis i sexe.	6
6. Electors segons lloc de naixement i sexe.	6
7. Evolució del Cens Electoral i electors segons situació a les anteriors eleccions municipals per Junes.	7
8.1. Electors segons edat per Junes Municipals. Total	7
8.2. Electors segons edat per Junes Municipals. Homes	8
8.3. Electors segons edat per Junes Municipals. Dones	8
9. Evolució del Cens Electoral i electors segons situació a les anteriors eleccions municipals per districtes.	9
10.1. Electors segons edat per districtes. Total	10
10.2. Electors segons edat per districtes. Homes	11
10.3. Electors segons edat per districtes. Dones	11
11. Evolució del Cens Electoral i electors segons situació a les anteriors eleccions municipals per barris.	12
12.1. Electors segons edat per barris. Total	14
12.2. Electors segons edat per barris. Homes	16
12.3. Electors segons edat per barris. Dones	18
13. Principals característiques dels electors per seccions censals.	20

Índice	Pág.
1. Evolución del Censo Electoral. 2004-2008	5
2. Electores según situación en las anteriores elecciones municipales y sexo.	5
3. Electores según edad y sexo.	5
4. Electores según nacionalidad y sexo.	6
5. Electores según nivel de estudios y sexo.	6
6. Electores según lugar de nacimiento y sexo.	6
7. Evolución del Censo Electoral y electores según situación en las anteriores elecciones municipales por Juntas.	7
8.1. Electores según edad por Juntas Municipales. Total	7
8.2. Electores según edad por Juntas Municipales. Hombres	8
8.3. Electores según edad por Juntas Municipales. Mujeres	8
9. Evolución del Censo Electoral y electores según situación en las anteriores elecciones municipales por distritos.	9
10.1. Electores según edad por distritos. Total	10
10.2. Electores según edad por distritos. Hombres	11
10.3. Electores según edad por distritos. Mujeres	11
11. Evolución del Censo Electoral y electores según situación en las anteriores elecciones municipales por barrios.	12
12.1. Electores según edad por barrios. Total	14
12.2. Electores según edad por barrios. Hombres	16
12.3. Electores según edad por barrios. Mujeres	18
13. Principales características de los electores por secciones censales.	20

1. CENS ELECTORAL 2008.*1. CENSO ELECTORAL 2008.***1.1. Evolució del Cens Electoral. 2004-2008***1.1. Evolución del Censo Electoral. 2004-2008*

	Cens Electoral 2004	Cens Electoral 2008	Variació
Total	611.927	584.370	-4,50%

1.2. Electors segons situació a les anteriors eleccions generals i sexe.*1.2. Electores según situación en las anteriores elecciones generales y sexo.*

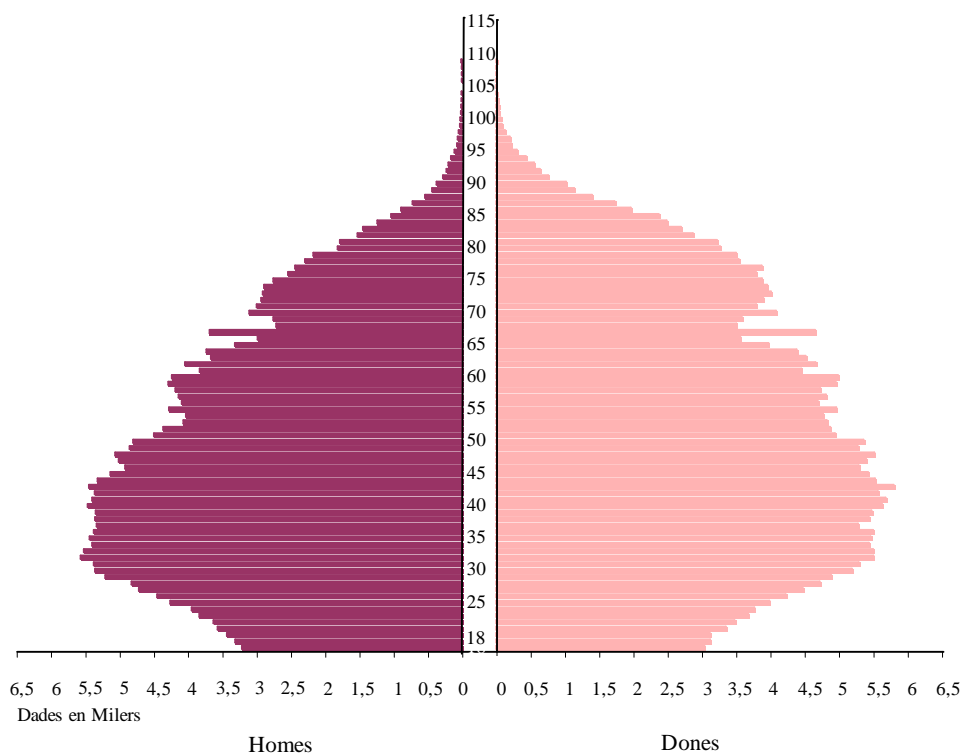
	Total	Nous electors	%
Total	584.370	26.043	4,46
Homes	271.923	13.454	4,95
Dones	312.447	12.589	4,03

1.3. Electors segons edat i sexe.*1.3. Electores según edad y sexo.*

	Total	18-19	20-24	25-29	30-34	35-39	40-44	45-49
Total	584.370	12.686	35.790	45.748	54.128	53.998	55.186	51.880
Homes	271.923	6.519	18.389	23.441	27.195	26.831	26.970	24.955
Dones	312.447	6.167	17.401	22.307	26.933	27.167	28.216	26.925

	50-54	55-59	60-64	65-69	70-74	75-79	80-84	85 i més
Total	46.519	45.124	42.493	34.728	34.572	30.776	22.347	18.395
Homes	21.737	20.958	19.485	15.436	14.818	12.177	7.794	5.218
Dones	24.782	24.166	23.008	19.292	19.754	18.599	14.553	13.177

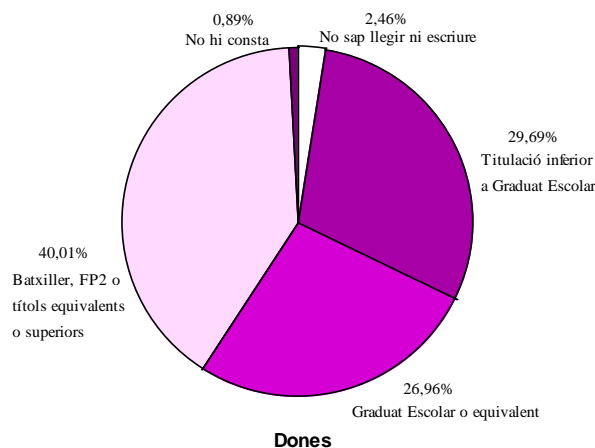
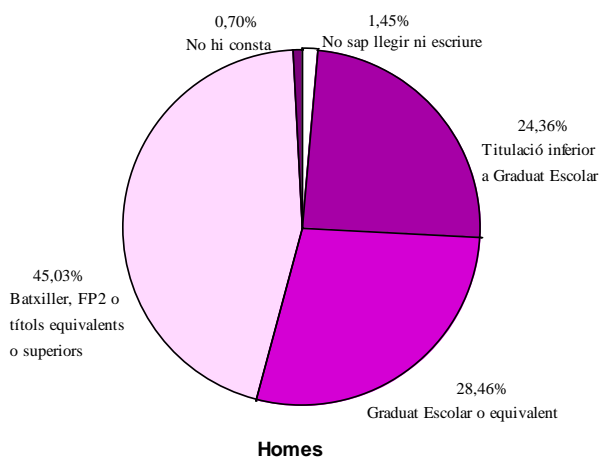
ELECTORS SEGONS EDAT I SEXE



1.4. Electors segons nivell d'estudis i sexe.

1.4. Electores según nivel de estudios y sexo.

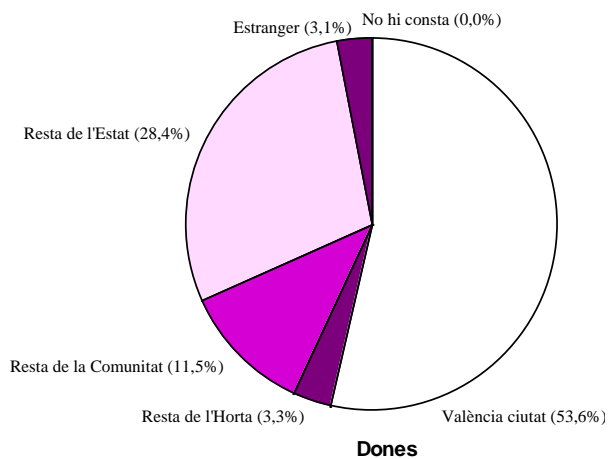
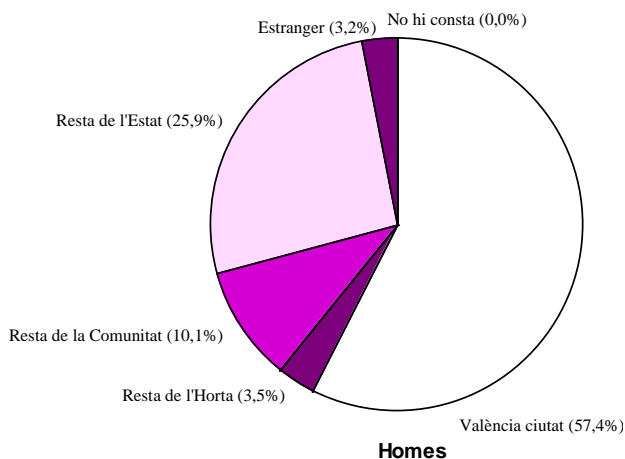
	Total	No sap llegir ni escriure	Titulació inferior a Graduat Escolar	Graduat Escolar o equivalent	Batxiller, FP2 o títols equivalents o superiors	No hi consta
Total	584.370	11.611	159.022	161.616	247.453	4.668
Homes	271.923	3.939	66.254	77.389	122.446	1.895
Dones	312.447	7.672	92.768	84.227	125.007	2.773



1.5. Electors segons lloc de naixement i sexe.

1.5. Electores según lugar de nacimiento y sexo.

	Total	València ciutat	Resta de l'Horta	Resta de la Comunitat	Resta de l'Estat	Estranger	No hi consta
Total	584.370	323.479	19.879	63.358	159.170	18.445	39
Homes	271.923	156.123	9.453	27.351	70.340	8.630	26
Dones	312.447	167.356	10.426	36.007	88.830	9.815	13



1.6. Evolució del Cens Electoral i electors segons situació a les anteriors eleccions municipals per Junes Municipals.*1.6. Evolución del Censo Electoral y electores según situación en las anteriores elecciones municipales por Jt. Municipales.*

	Cens Electoral 2004	Cens Electoral 2008	Nous electors	%
Total	611.927	584.370	26.043	4,46
1. Ciutat Vella	20.127	19.410	617	3,18
2. Russafa	103.818	97.654	4.159	4,26
3. Abastos	78.827	73.412	2.871	3,91
4. Patraix	91.440	87.298	4.214	4,83
5. Trànsits	129.703	125.510	5.791	4,61
6. Exposició	64.261	62.751	3.031	4,83
7. Marítim	123.751	118.335	5.360	4,53

1.7.1. Electors segons edat per Junes Municipals. Total*1.7.1. Electores según edad por Juntas Municipales. Total*

	Total	18-19	20-24	25-29	30-34	35-39	40-44	45-49
Total	584.370	12.686	35.790	45.748	54.128	53.998	55.186	51.880
1. Ciutat Vella	19.410	297	931	1.381	1.878	1.906	1.714	1.500
2. Russafa	97.654	1.991	5.647	6.965	8.880	9.227	9.404	8.428
3. Abastos	73.412	1.368	3.893	4.890	5.951	6.568	6.716	6.317
4. Patraix	87.298	2.064	5.671	7.230	8.330	7.889	8.664	8.322
5. Trànsits	125.510	2.791	8.051	10.240	12.076	11.701	11.537	10.820
6. Exposició	62.751	1.524	4.087	5.338	5.911	5.510	5.868	5.586
7. Marítim	118.335	2.651	7.510	9.704	11.102	11.197	11.283	10.907

	50-54	55-59	60-64	65-69	70-74	75-79	80-84	85 i més
Total	46.519	45.124	42.493	34.728	34.572	30.776	22.347	18.395
1. Ciutat Vella	1.396	1.382	1.387	1.175	1.149	1.290	951	1.073
2. Russafa	7.380	7.281	7.303	6.178	6.069	5.395	4.090	3.416
3. Abastos	5.323	5.178	5.234	4.841	5.226	5.056	3.681	3.170
4. Patraix	7.465	7.262	5.994	4.684	4.613	4.014	2.877	2.219
5. Trànsits	10.091	9.809	9.598	7.401	7.187	6.166	4.471	3.571
6. Exposició	5.121	4.910	4.639	3.803	3.685	2.979	2.083	1.707
7. Marítim	9.743	9.302	8.338	6.646	6.643	5.876	4.194	3.239

1.7.2. Electors segons edat per Junes Municipals. Homes*1.7.2. Electores según edad por Juntas Municipales. Hombres*

	Total	18-19	20-24	25-29	30-34	35-39	40-44	45-49
Total	271.923	6.519	18.389	23.441	27.195	26.831	26.970	24.955
1. Ciutat Vella	8.863	142	453	692	952	994	891	754
2. Russafa	45.125	1.055	2.914	3.535	4.489	4.620	4.551	4.121
3. Abastos	32.982	699	1.965	2.528	2.999	3.200	3.326	3.022
4. Patraix	41.162	1.069	2.940	3.725	4.170	3.894	4.179	4.030
5. Trànsits	59.056	1.438	4.131	5.283	6.055	5.794	5.670	5.197
6. Exposició	29.149	794	2.110	2.668	2.948	2.723	2.780	2.624
7. Marítim	55.586	1.322	3.876	5.010	5.582	5.606	5.573	5.207

	50-54	55-59	60-64	65-69	70-74	75-79	80-84	85 i més
Total	21.737	20.958	19.485	15.436	14.818	12.177	7.794	5.218
1. Ciutat Vella	678	660	652	499	438	487	303	268
2. Russafa	3.416	3.395	3.342	2.729	2.543	2.110	1.390	915
3. Abastos	2.467	2.323	2.263	1.997	2.141	1.919	1.245	888
4. Patraix	3.488	3.466	2.775	2.135	2.079	1.547	1.016	649
5. Trànsits	4.747	4.541	4.466	3.410	3.164	2.478	1.624	1.058
6. Exposició	2.365	2.239	2.072	1.710	1.587	1.252	766	511
7. Marítim	4.576	4.334	3.915	2.956	2.866	2.384	1.450	929

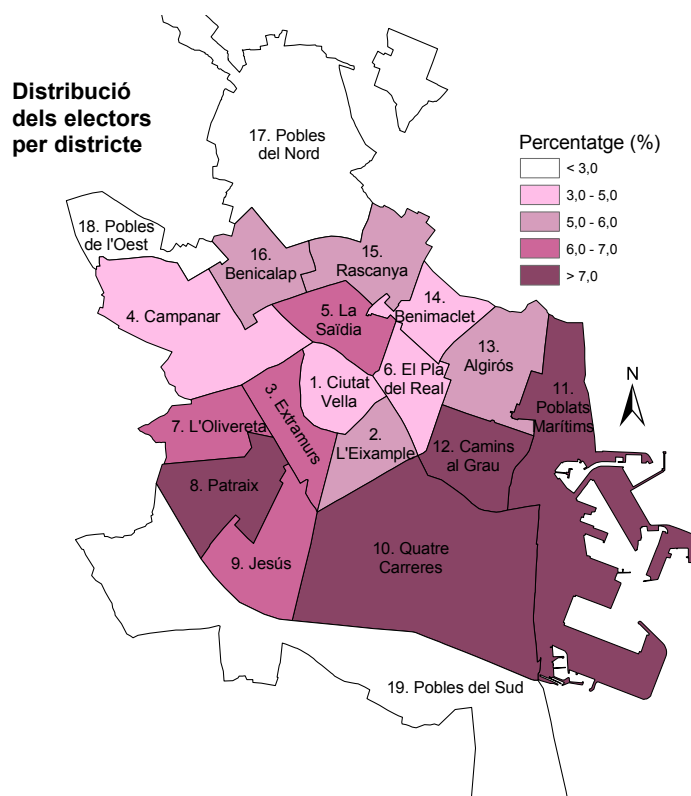
1.7.3. Electors segons edat per Junes Municipals. Dones*1.7.3. Electores según edad por Juntas Municipales. Mujeres*

	Total	18-19	20-24	25-29	30-34	35-39	40-44	45-49
Total	312.447	6.167	17.401	22.307	26.933	27.167	28.216	26.925
1. Ciutat Vella	10.547	155	478	689	926	912	823	746
2. Russafa	52.529	936	2.733	3.430	4.391	4.607	4.853	4.307
3. Abastos	40.430	669	1.928	2.362	2.952	3.368	3.390	3.295
4. Patraix	46.136	995	2.731	3.505	4.160	3.995	4.485	4.292
5. Trànsits	66.454	1.353	3.920	4.957	6.021	5.907	5.867	5.623
6. Exposició	33.602	730	1.977	2.670	2.963	2.787	3.088	2.962
7. Marítim	62.749	1.329	3.634	4.694	5.520	5.591	5.710	5.700

	50-54	55-59	60-64	65-69	70-74	75-79	80-84	85 i més
Total	24.782	24.166	23.008	19.292	19.754	18.599	14.553	13.177
1. Ciutat Vella	718	722	735	676	711	803	648	805
2. Russafa	3.964	3.886	3.961	3.449	3.526	3.285	2.700	2.501
3. Abastos	2.856	2.855	2.971	2.844	3.085	3.137	2.436	2.282
4. Patraix	3.977	3.796	3.219	2.549	2.534	2.467	1.861	1.570
5. Trànsits	5.344	5.268	5.132	3.991	4.023	3.688	2.847	2.513
6. Exposició	2.756	2.671	2.567	2.093	2.098	1.727	1.317	1.196
7. Marítim	5.167	4.968	4.423	3.690	3.777	3.492	2.744	2.310

1.8. Evolució del Cens Electoral i electors segons situació a les anteriors eleccions municipals per districtes.*1.8. Evolución del Censo Electoral y electores según situación en las anteriores elecciones municipales por distritos.*

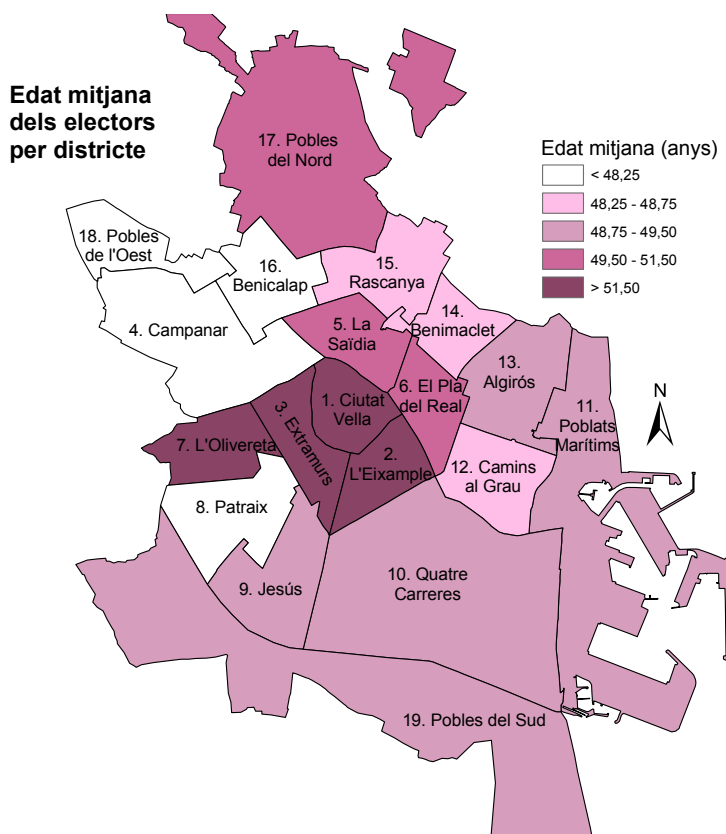
	Cens Electoral 2004	Cens Electoral 2008	Nous electors	%
Total	611.927	584.370	26.043	4,46
1.Ciutat Vella	20.127	19.410	617	3,18
2.L'Eixample	34.864	32.659	1.245	3,81
3.Extramurs	39.937	37.573	1.471	3,92
4.Campanar	25.246	25.952	1.293	4,98
5.La Saïdia	38.268	35.560	1.490	4,19
6.El Pla del Real	24.344	23.447	1.130	4,82
7.L'Olivereta	38.890	35.839	1.400	3,91
8.Patraix	46.167	44.102	2.160	4,90
9.Jesús	40.982	39.262	1.859	4,73
10.Quatre Carreres	57.132	53.468	2.346	4,39
11.Poblats Marítims	46.201	43.619	2.031	4,66
12.Camins al Grau	44.816	44.322	1.855	4,19
13.Algirós	32.734	30.394	1.474	4,85
14.Benimaclet	23.805	22.418	1.163	5,19
15.Rascanya	35.755	34.968	1.625	4,65
16.Benicalap	31.613	30.720	1.392	4,53
17.Pobles del Nord	4.759	5.020	238	4,74
18.Pobles de l'Oest	10.174	10.176	491	4,83
19.Pobles del Sud	16.113	15.461	763	4,93



1.9.1. Electors segons edat per districtes. Total

1.9.1. Electores según edad por distritos. Total

	Total	18-24	25-34	35-44	45-54	55-64	65 i més	Edat Mitjana
Total	584.370	48.476	99.876	109.184	98.399	87.617	140.818	49,65
1.Ciutat Vella	19.410	1.228	3.259	3.620	2.896	2.769	5.638	51,93
2.L'Eixample	32.659	2.294	4.810	5.929	5.160	4.649	9.817	52,40
3.Extramurs	37.573	2.666	5.495	6.682	6.100	5.315	11.315	52,34
4.Campanar	25.952	2.493	4.748	4.495	4.638	4.377	5.201	48,20
5.La Saïdia	35.560	2.761	5.696	6.104	5.624	5.335	10.040	51,36
6.El Pla del Real	23.447	2.085	4.079	4.018	3.775	3.814	5.676	49,65
7.L'Olivereta	35.839	2.595	5.346	6.602	5.540	5.097	10.659	51,82
8.Patraix	44.102	3.939	7.673	8.811	8.222	6.742	8.715	48,10
9.Jesús	39.262	3.439	7.115	7.125	6.877	5.843	8.863	48,89
10.Quatre Carreres	53.468	4.324	9.193	10.497	8.507	8.210	12.737	49,44
11.Poblats Marítims	43.619	3.780	7.691	8.083	7.377	6.068	10.620	49,41
12.Camins al Grau	44.322	3.515	7.748	9.691	7.655	6.219	9.494	48,48
13.Algirós	30.394	2.866	5.367	4.706	5.618	5.353	6.484	48,96
14.Benimaclet	22.418	2.160	3.980	3.629	4.254	3.535	4.860	48,72
15.Rascanya	34.968	2.992	6.433	7.059	5.672	5.096	7.716	48,49
16.Benicalap	30.720	2.621	5.832	6.344	5.031	4.576	6.316	47,94
17.Pobles del Nord	5.020	420	798	971	865	735	1.231	50,04
18.Pobles de l'Oest	10.176	921	1.999	1.996	1.759	1.488	2.013	47,55
19.Pobles del Sud	15.461	1.377	2.614	2.822	2.829	2.396	3.423	48,98



1.9.2. Electors segons edat per districtes. Homes*1.9.2. Electores según edad por distritos. Hombres*

	Total	18-24	25-34	35-44	45-54	55-64	65 i més	Edat Mitjana
Total	271.923	24.908	50.636	53.801	46.692	40.443	55.443	47,79
1.Ciutat Vella	8.863	595	1.644	1.885	1.432	1.312	1.995	49,13
2.L'Eixample	14.310	1.198	2.372	2.855	2.395	2.044	3.446	49,45
3.Extramurs	16.523	1.366	2.760	3.213	2.818	2.306	4.060	49,67
4.Campanar	12.274	1.303	2.447	2.198	2.119	2.046	2.161	46,68
5.La Saïdia	16.109	1.408	2.863	2.955	2.655	2.363	3.865	49,21
6.El Pla del Real	10.662	1.073	2.038	1.891	1.711	1.662	2.287	47,89
7.L'Olivereta	16.459	1.298	2.767	3.313	2.671	2.280	4.130	49,61
8.Patraix	20.700	2.046	3.837	4.284	3.851	3.175	3.507	46,61
9.Jesús	18.531	1.779	3.636	3.491	3.315	2.724	3.586	47,21
10.Quatre Carreres	25.171	2.227	4.721	5.241	4.064	3.827	5.091	47,66
11.Poblats Marítims	20.539	1.896	3.940	4.117	3.584	2.853	4.149	47,50
12.Camins al Grau	20.855	1.813	3.881	4.834	3.651	2.897	3.779	46,84
13.Algirós	14.192	1.489	2.771	2.228	2.548	2.499	2.657	47,44
14.Benimaclet	10.439	1.129	2.001	1.743	1.951	1.622	1.993	47,18
15.Rascanya	16.678	1.524	3.240	3.537	2.735	2.386	3.256	47,22
16.Benicalap	14.792	1.360	2.940	3.187	2.473	2.175	2.657	46,64
17.Pobles del Nord	2.352	212	413	458	429	351	489	48,20
18.Pobles de l'Oest	4.899	464	1.012	998	860	713	852	46,40
19.Pobles del Sud	7.575	728	1.353	1.373	1.430	1.208	1.483	47,86

1.9.3. Electors segons edat per districtes. Dones*1.9.3. Electores según edad por distritos. Mujeres*

	Total	18-24	25-34	35-44	45-54	55-64	65 i més	Edat Mitjana
Total	312.447	23.568	49.240	55.383	51.707	47.174	85.375	51,27
1.Ciutat Vella	10.547	633	1.615	1.735	1.464	1.457	3.643	54,29
2.L'Eixample	18.349	1.096	2.438	3.074	2.765	2.605	6.371	54,71
3.Extramurs	21.050	1.300	2.735	3.469	3.282	3.009	7.255	54,44
4.Campanar	13.678	1.190	2.301	2.297	2.519	2.331	3.040	49,57
5.La Saïdia	19.451	1.353	2.833	3.149	2.969	2.972	6.175	53,15
6.El Pla del Real	12.785	1.012	2.041	2.127	2.064	2.152	3.389	51,13
7.L'Olivereta	19.380	1.297	2.579	3.289	2.869	2.817	6.529	53,69
8.Patraix	23.402	1.893	3.836	4.527	4.371	3.567	5.208	49,41
9.Jesús	20.731	1.660	3.479	3.634	3.562	3.119	5.277	50,39
10.Quatre Carreres	28.297	2.097	4.472	5.256	4.443	4.383	7.646	51,03
11.Poblats Marítims	23.080	1.884	3.751	3.966	3.793	3.215	6.471	51,10
12.Camins al Grau	23.467	1.702	3.867	4.857	4.004	3.322	5.715	49,94
13.Algirós	16.202	1.377	2.596	2.478	3.070	2.854	3.827	50,28
14.Benimaclet	11.979	1.031	1.979	1.886	2.303	1.913	2.867	50,06
15.Rascanya	18.290	1.468	3.193	3.522	2.937	2.710	4.460	49,66
16.Benicalap	15.928	1.261	2.892	3.157	2.558	2.401	3.659	49,15
17.Pobles del Nord	2.668	208	385	513	436	384	742	51,67
18.Pobles de l'Oest	5.277	457	987	998	899	775	1.161	48,62
19.Pobles del Sud	7.886	649	1.261	1.449	1.399	1.188	1.940	50,05

1.10. Evolució del Cens Electoral i electors segons situació a les anteriors eleccions municipals per barris.*1.10. Evolución del Censo Electoral y electores según situación en las anteriores elecciones municipales por barrios.*

	Cens Electoral 2004	Cens Electoral 2008	Nous electors	%
Total	611.927	584.370	26.043	4,46
1. Ciutat Vella				
1. La Seu	2.131	2.051	46	2,24
2. La Xerea	3.143	2.923	122	4,17
3. El Carme	4.789	4.730	120	2,54
4. El Pilar	2.968	2.923	95	3,25
5. El Mercat	2.499	2.481	83	3,35
6. Sant Francesc	4.597	4.302	151	3,51
2. L'Eixample				
1. Russafa	18.932	17.709	559	3,16
2. El Pla del Remei	6.008	5.687	278	4,89
3. Gran Via	9.924	9.263	408	4,40
3. Extramurs				
1. El Botànic	5.051	4.913	164	3,34
2. La Roqueta	3.436	3.215	102	3,17
3. La Petxina	12.287	11.534	450	3,90
4. Arrancapins	19.163	17.911	755	4,22
4. Campanar				
1. Campanar	10.026	9.475	560	5,91
2. Les Tendetes	4.372	4.046	187	4,62
3. El Calvari	4.118	3.662	134	3,66
4. Sant Pau	6.730	8.769	412	4,70
5. La Saïdia				
1. Marxalenes	9.017	8.199	356	4,34
2. Morvedre	8.106	7.564	281	3,71
3. Trinitat	6.573	6.175	224	3,63
4. Tormos	6.632	6.122	251	4,10
5. Sant Antoni	7.940	7.500	378	5,04
6. El Pla del Real				
1. Exposició	5.602	5.365	253	4,72
2. Mestalla	10.989	10.823	518	4,79
3. Jaume Roig	5.628	5.211	262	5,03
4. Ciutat Universitària	2.125	2.048	97	4,74
7. L'Olivereta				
1. Nou Moles	21.038	19.329	719	3,72
2. Soternes	3.931	3.682	134	3,64
3. Tres Forques	7.394	6.600	226	3,42
4. La Font Santa	2.736	2.450	120	4,90
5. La Llum	3.791	3.778	201	5,32
8. Patraix				
1. Patraix	19.921	19.034	794	4,17
2. Sant Isidre	7.657	7.373	390	5,29
3. Vara de Quart	9.246	8.633	533	6,17
4. Safranar	6.800	6.670	349	5,23
5. Favara	2.543	2.392	94	3,93
9. Jesús				
1. La Raiosa	11.579	11.019	403	3,66
2. L'Hort de Senabre	13.769	13.038	690	5,29
3. La Creu Coberta	5.045	4.678	295	6,31
4. Sant Marcel·lí	8.194	7.826	361	4,61
5. Camí Real	2.395	2.701	110	4,07

	Cens Electoral 2004	Cens Electoral 2008	Nous electors	%
10. Quatre Carreres				
1. Mont-Olivet	15.342	14.348	579	4,04
2. En Corts	8.856	8.291	320	3,86
3. Malilla	17.718	16.909	794	4,70
4. Fonteta de Sant Lluís	2.373	2.229	104	4,67
5. Na Rovella	7.258	6.375	302	4,74
6. La Punta	1.928	1.651	79	4,78
7. Ciutat de les Arts i de les Ciències	3.657	3.665	168	4,58
11. Poblat Marítims				
1. El Grau	6.843	6.661	291	4,37
2. El Cabanyal-el Canyamellar	16.773	15.608	614	3,93
3. La Malva-rosa	11.172	10.617	579	5,45
4. Beteró	6.521	6.177	324	5,25
5. Natzaret	4.892	4.556	223	4,89
6. Les Moreres	-	-	-	-
12. Camins al Grau				
1. Aiora	19.023	18.086	742	4,10
2. Albors	7.120	6.642	271	4,08
3. La Creu del Grau	11.147	10.388	433	4,17
4. Camí Fondo	3.225	3.152	137	4,35
5. Penya-roja	4.301	6.054	272	4,49
13. Algirós				
1. L'Illa Perduda	7.773	7.307	337	4,61
2. Ciutat Jardí	11.142	10.182	499	4,90
3. L'Amistat	6.095	5.603	248	4,43
4. La Vega Baixa	4.971	4.708	243	5,16
5. La Carrasca	2.753	2.594	147	5,67
14. Benimaclet				
1. Benimaclet	19.210	18.027	899	4,99
2. Camí de Vera	4.595	4.391	264	6,01
15. Rascanya				
1. Orriols	12.258	10.745	452	4,21
2. Torrefiel	19.643	18.082	887	4,91
3. Sant Llorenç	3.854	6.141	286	4,66
16. Benicalap				
1. Benicalap	26.774	26.423	1187	4,49
2. Ciutat Fallera	4.839	4.297	205	4,77
17. Pobles del Nord				
1. Benifaraig	794	817	34	4,16
2. Poble Nou	812	733	37	5,05
3. Carpesa	1.042	1.033	58	5,61
4.-5. Cases de Bàrcena - Mauella	412	390	14	3,59
6. Massarrojos	1.050	1.438	68	4,73
7. Borbotó	649	609	27	4,43
18. Pobles de l'Oest				
1. Benimàmet	9.766	9.601	451	4,70
2. Beniferri	408	575	40	6,96
19. Pobles del Sud				
1. El Forn d'Alcedo	1.125	1.038	51	4,91
2. El Castellar-l'Oliveral	5.698	5.494	250	4,55
3. Pinedo	1.977	1.939	99	5,11
4. El Saler	1.109	1.131	56	4,95
5. El Palmar	688	653	32	4,90
6. El Perellonet	1.225	1.272	80	6,29
7.-8. La Torre - Faitanar	4.291	3.934	195	4,96

1.11.1. Electors segons edat per barris. Total*1.11.1. Electores según edad por barrios. Total*

	Total	18-24	25-44	45-64	65 i més	Edat Mitjana
Total	584.370	48.476	209.060	186.016	140.818	49,65
1. Ciutat Vella						
1. La Seu	2.051	90	739	649	573	52,36
2. La Xerea	2.923	222	914	914	873	52,58
3. El Carme	4.730	245	1.891	1.267	1.327	51,05
4. El Pilar	2.923	178	1.104	821	820	51,02
5. El Mercat	2.481	171	913	723	674	51,22
6. Sant Francesc	4.302	322	1.318	1.291	1.371	53,29
2. L'Eixample						
1. Russafa	17.709	1.033	6.201	5.102	5.373	52,38
2. El Pla del Remei	5.687	531	1.652	1.844	1.660	52,10
3. Gran Via	9.263	730	2.886	2.863	2.784	52,63
3. Extramurs						
1. El Botànic	4.913	306	1.749	1.387	1.471	52,06
2. La Roqueta	3.215	189	1.042	954	1.030	53,49
3. La Petxina	11.534	816	3.743	3.462	3.513	52,31
4. Arrancapins	17.911	1.355	5.643	5.612	5.301	52,24
4. Campanar						
1. Campanar	9.475	1.098	2.843	3.695	1.839	48,33
2. Les Tendetes	4.046	355	1.224	1.419	1.048	51,11
3. El Calvari	3.662	257	1.048	999	1.358	54,14
4. Sant Pau	8.769	783	4.128	2.902	956	44,24
5. La Saïdia						
1. Marxalenes	8.199	639	2.528	2.636	2.396	51,91
2. Morvedre	7.564	545	2.420	2.182	2.417	53,02
3. Trinitat	6.175	424	1.972	1.824	1.955	52,70
4. Tormos	6.122	465	2.281	1.820	1.556	49,95
5. Sant Antoni	7.500	688	2.599	2.497	1.716	49,13
6. El Pla del Real						
1. Exposició	5.365	468	1.828	1.740	1.329	49,88
2. Mestalla	10.823	952	3.780	3.545	2.546	49,30
3. Jaume Roig	5.211	487	1.761	1.628	1.335	50,21
4. Ciutat Universitària	2.048	178	728	676	466	49,53
7. L'Olivereta						
1. Nou Moles	19.329	1.360	6.334	5.739	5.896	52,12
2. Soternes	3.682	238	1.357	1.104	983	50,62
3. Tres Forques	6.600	401	2.023	1.768	2.408	54,56
4. La Font Santa	2.450	223	856	730	641	50,22
5. La Llum	3.778	373	1.378	1.296	731	47,69
8. Patraix						
1. Patraix	19.034	1.422	6.721	5.985	4.906	50,49
2. Sant Isidre	7.373	666	3.384	2.497	826	44,47
3. Vara de Quart	8.633	1.004	2.688	3.439	1.502	47,53
4. Safranar	6.670	657	2.711	2.320	982	46,03
5. Favara	2.392	190	980	723	499	48,05
9. Jesús						
1. La Raiosa	11.019	755	4.026	3.159	3.079	50,78
2. L'Hort de Senabre	13.038	1.241	4.635	4.474	2.688	48,28
3. La Creu Coberta	4.678	546	1.486	1.751	895	47,91
4. Sant Marcel·lí	7.826	689	2.665	2.602	1.870	49,67
5. Camí Real	2.701	208	1.428	734	331	43,50

	Total	18-24	25-44	45-64	65 i més	Edat Mitjana
10. Quatre Carreres						
1. Mont-Olivet	14.348	1.033	4.629	4.145	4.541	52,41
2. En Corts	8.291	599	2.871	2.449	2.372	51,34
3. Malilla	16.909	1.509	6.723	5.836	2.841	46,98
4. Fonteta de Sant Lluís	2.229	184	813	707	525	49,72
5. Na Rovella	6.375	570	2.353	1.863	1.589	49,02
6. La Punta	1.651	146	518	472	515	52,04
7. Ciutat de les Arts i de les Ciències	3.665	283	1.783	1.245	354	44,27
11. Poblat Marítims						
1. El Grau	6.661	548	2.744	2.022	1.347	47,65
2. El Cabanyal-el Canyamellar	15.608	1.145	5.443	4.319	4.701	51,57
3. La Malva-rosa	10.617	1.074	3.714	3.572	2.257	48,28
4. Beteró	6.177	585	2.301	2.173	1.118	47,38
5. Natzaret	4.556	428	1.572	1.359	1.197	49,96
12. Camins al Grau						
1. Aiora	18.086	1.421	6.878	5.525	4.262	49,19
2. Albors	6.642	514	2.251	2.162	1.715	50,61
3. La Creu del Grau	10.388	853	4.049	3.216	2.270	48,55
4. Camí Fondo	3.152	257	1.135	1.040	720	49,33
5. Penya-roja	6.054	470	3.126	1.931	527	43,49
13. Algirós						
1. L'Illa Perduda	7.307	612	2.543	2.501	1.651	49,37
2. Ciutat Jardí	10.182	1.026	3.243	4.011	1.902	48,24
3. L'Amistat	5.603	488	1.814	1.787	1.514	50,69
4. La Vega Baixa	4.708	453	1.578	1.645	1.032	49,01
5. La Carrasca	2.594	287	895	1.027	385	46,76
14. Benimaclet						
1. Benimaclet	18.027	1.660	6.072	5.991	4.304	49,48
2. Camí de Vera	4.391	500	1.537	1.798	556	45,60
15. Rascanya						
1. Orriols	10.745	862	3.603	3.106	3.174	51,24
2. Torrefiel	18.082	1.626	6.571	5.890	3.995	48,83
3. Sant Llorenç	6.141	504	3.318	1.772	547	42,69
16. Benicalap						
1. Benicalap	26.423	2.220	10.501	8.256	5.446	47,96
2. Ciutat Fallera	4.297	401	1.675	1.351	870	47,82
17. Pobles del Nord						
1. Benifaraig	817	73	279	256	209	49,65
2. Poble Nou	733	63	234	235	201	51,59
3. Carpesa	1033	95	316	377	245	49,98
4.-5. Cases de Bàrcena - Mauella	390	24	150	109	107	51,15
6. Massarrojos	1438	115	593	427	303	48,80
7. Borbotó	609	50	197	196	166	51,02
18. Pobles de l'Oest						
1. Benimàmet	9.601	852	3.779	3.008	1.962	47,73
2. Beniferri	575	69	216	239	51	44,46
19. Pobles del Sud						
1. El Forn d'Alcedo	1.038	89	377	315	257	49,65
2. El Castellar-l'Oliveral	5.494	463	1.958	1.754	1.319	49,36
3. Pinedo	1.939	185	655	635	464	49,65
4. El Saler	1.131	100	428	439	164	46,95
5. El Palmar	653	56	190	195	212	52,24
6. El Perellonet	1.272	127	439	528	178	46,94
7.-8. La Torre - Faitanar	3.934	357	1.389	1.359	829	48,63

1.11.2. Electors segons edat per barris. Homes

1.11.2. Electores según edad por barrios. Hombres

	Total	18-24	25-44	45-64	65 i més	Edat Mitjana
Total	271.923	24.908	104.437	87.135	55.443	47,79
1. Ciutat Vella						
1. La Seu	954	40	379	328	207	49,89
2. La Xerea	1.290	104	454	426	306	49,81
3. El Carme	2.172	136	981	607	448	47,72
4. El Pilar	1.393	84	574	418	317	48,75
5. El Mercat	1.149	72	477	356	244	49,00
6. Sant Francesc	1.905	159	664	609	473	50,25
2. L'Eixample						
1. Russafa	7.811	546	3.039	2.336	1.890	49,44
2. El Pla del Remei	2.485	265	772	822	626	49,99
3. Gran Via	4.014	387	1.416	1.281	930	49,12
3. Extramurs						
1. El Botànic	2.234	160	886	644	544	49,41
2. La Roqueta	1.392	91	506	450	345	50,70
3. La Petxina	5.023	403	1.832	1.548	1.240	49,70
4. Arrancapins	7.874	712	2.749	2.482	1.931	49,54
4. Campanar						
1. Campanar	4.467	568	1.441	1.675	783	46,81
2. Les Tendetes	1.835	197	606	619	413	48,90
3. El Calvari	1.655	117	535	472	531	52,07
4. Sant Pau	4.317	421	2.063	1.399	434	43,53
5. La Saïdia						
1. Marxalenes	3.663	304	1.218	1.199	942	50,26
2. Morvedre	3.328	304	1.190	980	854	49,85
3. Trinitat	2.757	207	1.009	794	747	50,06
4. Tormos	2.864	256	1.118	872	618	48,12
5. Sant Antoni	3.497	337	1.283	1.173	704	47,71
6. El Pla del Real						
1. Exposició	2.422	250	886	758	528	47,89
2. Mestalla	4.938	488	1.829	1.589	1.032	47,73
3. Jaume Roig	2.384	251	864	719	550	48,26
4. Ciutat Universitària	918	84	350	307	177	47,74
7. L'Olivereta						
1. Nou Moles	8.792	683	3.211	2.589	2.309	49,95
2. Soternes	1.698	107	677	522	392	49,10
3. Tres Forques	2.984	197	1.066	849	872	51,45
4. La Font Santa	1.156	107	444	361	244	48,13
5. La Llum	1.829	204	682	630	313	46,43
8. Patraix						
1. Patraix	8.622	722	3.247	2.735	1.918	48,65
2. Sant Isidre	3.653	372	1.718	1.230	333	43,33
3. Vara de Quart	4.080	494	1.341	1.606	639	46,48
4. Safranar	3.181	347	1.316	1.109	409	45,00
5. Favara	1.164	111	499	346	208	46,55
9. Jesús						
1. La Raiosa	5.030	375	2.026	1.429	1.200	48,61
2. L'Hort de Senabre	6.188	652	2.315	2.106	1.115	46,81
3. La Creu Coberta	2.187	274	692	864	357	46,76
4. Sant Marcel·lí	3.756	367	1.340	1.274	775	47,98
5. Camí Real	1.370	111	754	366	139	42,48

	Total	18-24	25-44	45-64	65 i més	Edat Mitjana
10. Quatre Carreres						
1. Mont-Olivet	6.481	533	2.358	1.847	1.743	49,78
2. En Corts	3.801	287	1.428	1.144	942	49,47
3. Malilla	8.087	789	3.332	2.773	1.193	45,92
4. Fonteta de Sant Lluís	1.097	96	423	358	220	48,15
5. Na Rovella	3.104	297	1.308	870	629	46,77
6. La Punta	805	72	266	249	218	50,79
7. Ciutat de les Arts i de les Ciències	1.796	153	847	650	146	43,82
11. Poblat Marítims						
1. El Grau	3.209	287	1.419	972	531	45,91
2. El Cabanyal-el Canyamellar	7.098	576	2.742	2.029	1.751	49,02
3. La Malva-rosa	5.065	538	1.903	1.698	926	46,85
4. Beteró	2.956	287	1.153	1.060	456	46,23
5. Natzaret	2.211	208	840	678	485	48,16
12. Camins al Grau						
1. Aiora	8.430	710	3.407	2.595	1.718	47,62
2. Albors	3.037	268	1.141	1.000	628	48,03
3. La Creu del Grau	4.900	449	2.052	1.507	892	46,71
4. Camí Fondo	1.462	128	577	469	288	47,64
5. Penya-roja	3.026	258	1.538	977	253	43,34
13. Algirós						
1. L'Illa Perduda	3.385	308	1.244	1.182	651	47,88
2. Ciutat Jardí	4.771	524	1.638	1.793	816	46,88
3. L'Amistat	2.589	245	898	848	598	48,95
4. La Vega Baixa	2.183	239	770	742	432	47,59
5. La Carrasca	1.264	173	449	482	160	45,03
14. Benimaclet						
1. Benimaclet	8.356	873	3.014	2.717	1.752	47,72
2. Camí de Vera	2.083	256	730	856	241	45,01
15. Rascanya						
1. Orriols	5.057	438	1.844	1.477	1.298	49,37
2. Torrefiel	8.630	822	3.331	2.767	1.710	47,58
3. Sant Llorenç	2.991	264	1.602	877	248	42,54
16. Benicalap						
1. Benicalap	12.704	1.153	5.270	4.000	2.281	46,68
2. Ciutat Fallera	2.088	207	857	648	376	46,39
17. Pobles del Nord						
1. Benifaraig	376	37	139	119	81	47,68
2. Poble Nou	357	37	114	122	84	49,87
3. Carpesa	482	48	151	179	104	48,63
4.-5. Cases de Bàrcena - Mauella	198	12	89	53	44	48,12
6. Massarrojos	646	50	283	211	102	46,61
7. Borbotó	293	28	95	96	74	49,63
18. Pobles de l'Oest						
1. Benimàmet	4.612	435	1.904	1.446	827	46,49
2. Beniferri	287	29	106	127	25	44,92
19. Pobles del Sud						
1. El Forn d'Alcedo	516	49	202	161	104	47,79
2. El Castellar-l'Oliveral	2.648	246	964	855	583	48,43
3. Pinedo	942	98	319	316	209	48,63
4. El Saler	582	52	219	237	74	46,55
5. El Palmar	312	24	94	98	96	51,62
6. El Perellonet	644	75	208	277	84	46,72
7.-8. La Torre - Faitanar	1.931	184	720	694	333	46,89

1.11.3. Electors segons edat per barris. Dones*1.11.3. Electores según edad por barrios. Mujeres*

	Total	18-24	25-44	45-64	65 i més	Edat Mitjana
Total	312.447	23.568	104.623	98.881	85.375	51,27
1. Ciutat Vella						
1. La Seu	1097	50	360	321	366	54,51
2. La Xerea	1633	118	460	488	567	54,76
3. El Carme	2558	109	910	660	879	53,87
4. El Pilar	1530	94	530	403	503	53,09
5. El Mercat	1332	99	436	367	430	53,14
6. Sant Francesc	2397	163	654	682	898	55,70
2. L'Eixample						
1. Russafa	9898	487	3162	2766	3483	54,70
2. El Pla del Remei	3202	266	880	1022	1034	53,74
3. Gran Via	5249	343	1470	1582	1854	55,31
3. Extramurs						
1. El Botànic	2679	146	863	743	927	54,27
2. La Roqueta	1823	98	536	504	685	55,62
3. La Petxina	6511	413	1911	1914	2273	54,32
4. Arrancapins	10037	643	2894	3130	3370	54,35
4. Campanar						
1. Campanar	5008	530	1402	2020	1056	49,68
2. Les Tendetes	2211	158	618	800	635	52,94
3. El Calvari	2007	140	513	527	827	55,85
4. Sant Pau	4452	362	2065	1503	522	44,93
5. La Saïdia						
1. Marxalenes	4536	335	1310	1437	1454	53,25
2. Morvedre	4236	241	1230	1202	1563	55,51
3. Trinitat	3418	217	963	1030	1208	54,83
4. Tormos	3258	209	1163	948	938	51,56
5. Sant Antoni	4003	351	1316	1324	1012	50,37
6. El Pla del Real						
1. Exposició	2943	218	942	982	801	51,52
2. Mestalla	5885	464	1951	1956	1514	50,61
3. Jaume Roig	2827	236	897	909	785	51,85
4. Ciutat Universitària	1130	94	378	369	289	50,99
7. L'Olivereta						
1. Nou Moles	10537	677	3123	3150	3587	53,94
2. Soternes	1984	131	680	582	591	51,93
3. Tres Forques	3616	204	957	919	1536	57,13
4. La Font Santa	1294	116	412	369	397	52,08
5. La Llum	1949	169	696	666	418	48,87
8. Patraix						
1. Patraix	10412	700	3474	3250	2988	52,01
2. Sant Isidre	3720	294	1666	1267	493	45,59
3. Vara de Quart	4553	510	1347	1833	863	48,47
4. Safranar	3489	310	1395	1211	573	46,98
5. Favara	1228	79	481	377	291	49,47
9. Jesús						
1. La Raiosa	5989	380	2000	1730	1.879	52,60
2. L'Hort de Senabre	6850	589	2320	2368	1.573	49,62
3. La Creu Coberta	2491	272	794	887	538	48,91
4. Sant Marcel·lí	4070	322	1325	1328	1.095	51,23
5. Camí Real	1331	97	674	368	192	44,55

	Total	18-24	25-44	45-64	65 i més	Edat Mitjana
10. Quatre Carreres						
1. Mont-Olivet	7.867	500	2.271	2.298	2.798	54,58
2. En Corts	4.490	312	1.443	1.305	1.430	52,92
3. Malilla	8.822	720	3.391	3.063	1.648	47,96
4. Fonteta de Sant Lluís	1.132	88	390	349	305	51,23
5. Na Rovella	3.271	273	1.045	993	960	51,15
6. La Punta	846	74	252	223	297	53,23
7. Ciutat de les Arts i de les Ciències	1.869	130	936	595	208	44,70
11. Poblat Marítims						
1. El Grau	3.452	261	1.325	1.050	816	49,27
2. El Cabanyal-el Canyamellar	8.510	569	2.701	2.290	2.950	53,70
3. La Malva-rosa	5.552	536	1.811	1.874	1.331	49,58
4. Beteró	3.221	298	1.148	1.113	662	48,43
5. Natzaret	2.345	220	732	681	712	51,66
12. Camins al Grau						
1. Aiora	9.656	711	3.471	2.930	2.544	50,56
2. Albors	3.605	246	1.110	1.162	1.087	52,77
3. La Creu del Grau	5.488	404	1.997	1.709	1.378	50,19
4. Camí Fondo	1.690	129	558	571	432	50,80
5. Penya-roja	3.028	212	1.588	954	274	43,64
13. Algirós						
1. L'Illa Perduda	3.922	304	1.299	1.319	1.000	50,65
2. Ciutat Jardí	5.411	502	1.605	2.218	1.086	49,44
3. L'Amistat	3.014	243	916	939	916	52,19
4. La Vega Baixa	2.525	214	808	903	600	50,23
5. La Carrasca	1.330	114	446	545	225	48,40
14. Benimaclet						
1. Benimaclet	9.671	787	3.058	3.274	2.552	51,00
2. Camí de Vera	2.308	244	807	942	315	46,12
15. Rascanya						
1. Orriols	5.688	424	1.759	1.629	1.876	52,91
2. Torrefiel	9.452	804	3.240	3.123	2.285	49,97
3. Sant Llorenç	3.150	240	1.716	895	299	42,84
16. Benicalap						
1. Benicalap	13.719	1.067	5.231	4.256	3.165	49,15
2. Ciutat Fallera	2.209	194	818	703	494	49,17
17. Pobles del Nord						
1. Benifaraig	441	36	140	137	128	51,32
2. Poble Nou	376	26	120	113	117	53,22
3. Carpesa	551	47	165	198	141	51,16
4.-5. Cases de Bàrcena - Mauella	192	12	61	56	63	54,28
6. Massarrojos	792	65	310	216	201	50,58
7. Borbotó	316	22	102	100	92	52,31
18. Pobles de l'Oest						
1. Benimàmet	4.989	417	1.875	1.562	1.135	48,88
2. Beniferri	288	40	110	112	26	44,00
19. Pobles del Sud						
1. El Forn d'Alcedo	522	40	175	154	153	51,48
2. El Castellar-l'Oliveral	2.846	217	994	899	736	50,22
3. Pinedo	997	87	336	319	255	50,61
4. El Saler	549	48	209	202	90	47,37
5. El Palmar	341	32	96	97	116	52,80
6. El Perellonet	628	52	231	251	94	47,17
7.-8. La Torre - Faitanar	2.003	173	669	665	496	50,31

1.12. Electors per secció censal.*1.12. Electores por sección censal.*

		Total	Nous electors	Homes	Dones	Edat Mitjana
Total		584.370	26.043	271.923	312.447	49,65
1. CIUTAT VELLA						
1. La Seu	1	580	17	275	305	51,92
	2	720	14	313	407	52,75
	3	751	15	366	385	52,32
2. La Xerea	5	809	46	359	450	51,81
	7	586	14	266	320	51,72
	8	678	29	286	392	52,28
	9	850	33	379	471	54,14
3. El Carme	10	766	27	348	418	50,15
	11	1.019	20	460	559	49,85
	12	572	13	292	280	47,44
	13	579	10	264	315	54,66
	14	594	24	278	316	50,77
	17	662	16	296	366	52,70
	18	538	10	234	304	52,86
4. El Pilar	19	1.213	36	589	624	49,12
	22	1.096	40	509	587	52,13
	23	614	19	295	319	52,79
5. El Mercat	24	751	21	334	417	51,92
	25	741	27	352	389	50,57
	26	989	35	463	526	51,17
6. Sant Francesc	28	684	27	310	374	52,41
	30	710	21	328	382	54,23
	31	629	16	283	346	52,97
	32	1.065	36	453	612	53,79
	34	1.214	51	531	683	52,95
2. L'EIXAMPLE						
1. Russafa	1	835	23	333	502	55,79
	3	734	36	323	411	52,54
	4	1.101	35	466	635	55,34
	6	974	29	428	546	53,88
	8	904	15	386	518	53,43
	9	756	26	319	437	51,17
	10	711	28	315	396	51,95
	13	903	20	388	515	52,25
	14	542	22	242	300	50,72
	15	756	25	336	420	50,55
	16	1.028	33	491	537	51,22
	18	567	22	255	312	51,29
	19	829	20	359	470	52,41
	20	727	33	345	382	49,61
	21	564	21	257	307	51,58
	22	967	22	415	552	53,62
	23	925	24	408	517	51,79
	24	598	16	260	338	54,01
	25	549	18	237	312	52,92
	26	715	23	312	403	50,75
	30	610	17	277	333	51,70
	31	742	20	351	391	51,89
	32	672	31	308	364	51,27

(Continuació)

		Total	Nous electors	Homes	Dones	Edat Mitjana
2. El Pla del Remei	33	1.234	72	528	706	52,10
	35	898	40	397	501	53,05
	36	609	29	260	349	50,19
	37	1.065	43	458	607	52,17
	39	535	24	234	301	52,73
	40	707	36	321	386	52,75
	41	639	34	287	352	51,23
3. Gran Via	42	830	34	358	472	53,07
	43	536	25	230	306	52,31
	44	570	21	242	328	51,44
	45	1.049	62	450	599	50,39
	46	741	32	318	423	53,33
	47	614	42	256	358	51,84
	50	869	40	389	480	51,41
	51	1.004	41	430	574	54,44
	53	673	21	300	373	52,06
	54	577	31	254	323	53,36
55	1.052	36	466	586	54,09	
57	748	23	321	427	53,25	
3. EXTRAMURS						
1. El Botànic	1	641	15	289	352	53,44
	2	1.175	53	532	643	50,88
	4	1.334	31	623	711	51,86
	7	792	26	364	428	54,14
	8	971	39	426	545	51,16
2. La Roqueta	10	1.125	34	493	632	53,54
	13	759	26	331	428	53,27
	14	563	22	239	324	53,80
	15	768	20	329	439	53,39
3. La Petxina	17	1.047	35	443	604	51,68
	18	641	30	264	377	52,49
	19	831	27	365	466	51,88
	20	1.070	43	476	594	51,46
	21	898	34	382	516	51,09
	23	1.077	37	462	615	55,51
	25	794	27	358	436	52,45
	26	970	32	444	526	52,90
	27	535	12	201	334	56,30
	28	1.444	75	672	772	50,35
	29	664	27	282	382	52,99
	30	827	50	374	453	48,89
	32	736	21	300	436	54,81
4. Arrancapins	33	674	22	296	378	54,38
	34	1.090	56	480	610	53,79
	35	1.294	78	589	705	49,86
	36	1.164	37	508	656	51,81
	37	941	37	407	534	52,52
	38	515	21	227	288	54,11
	40	719	33	306	413	52,80
	41	1.495	52	663	832	52,55
	44	1.254	47	545	709	51,42
	46	538	19	236	302	53,90

(Continuació)

		Total	Nous electors	Homes	Dones	Edat Mitjana	
4. Arrancapins	47	1.185	62	545	640	51,24	
	48	1.414	68	616	798	51,32	
	49	846	28	357	489	53,20	
	50	1.013	53	437	576	53,06	
	51	819	31	370	449	51,67	
	52	1.516	47	645	871	52,82	
	53	723	36	318	405	50,77	
	55	711	28	329	382	52,09	
4. CAMPANAR							
1. Campanar	1	1.059	54	489	570	51,32	
	2	551	12	253	298	52,52	
	3	1.178	66	560	618	48,25	
	4	741	29	348	393	52,36	
	5	1.105	96	531	574	45,12	
	6	1.270	87	597	673	46,26	
	20	1.089	61	528	561	49,10	
	21	1.487	97	701	786	45,61	
	22	995	58	460	535	49,34	
	2. Les Tendetes	7	1.092	56	483	609	51,71
8		675	33	308	367	49,66	
9		778	21	352	426	52,73	
10		853	53	389	464	49,29	
11		648	24	303	345	52,05	
3. El Calvari	12	1.078	34	498	580	53,41	
	14	651	30	293	358	52,41	
	15	929	45	423	506	53,90	
4. Sant Pau	16	1.004	25	441	563	56,27	
	17	1.737	98	856	881	44,98	
	18	1.410	90	705	705	45,02	
	19	1.436	59	706	730	42,40	
	23	762	23	359	403	50,33	
	24	1.227	57	608	619	42,17	
5. LA SAIDIA	25	1.419	65	698	721	44,06	
	26	778	20	385	393	42,19	
	1. Marxalenes	1	958	53	412	546	51,49
		2	584	28	253	331	49,36
		3	558	17	246	312	55,20
		4	1.081	53	500	581	51,18
		5	907	43	403	504	51,50
		6	1.033	42	450	583	52,40
		7	826	24	365	461	53,90
		8	1.528	71	697	831	51,78
9		724	25	337	387	50,95	
2. Morverdre	10	703	16	322	381	53,50	
	11	836	20	360	476	55,05	
	13	1.005	42	453	552	51,04	
	14	514	12	231	283	51,92	
	15	936	46	407	529	50,89	
	16	800	40	357	443	50,83	
	17	716	20	269	447	64,10	
	18	547	15	250	297	53,32	
	19	1.507	70	679	828	50,47	

(Continuació)

		Total	Nous electors	Homes	Dones	Edat Mitjana
3. Trinitat	21	980	28	442	538	53,78
	22	1.286	29	570	716	55,35
	25	529	17	229	300	52,09
	26	1.189	51	525	664	53,31
	27	1.365	62	613	752	50,55
	28	826	37	378	448	50,37
4. Tormos	29	927	32	417	510	55,05
	31	712	43	337	375	48,49
	33	1.351	48	626	725	47,30
	34	1.011	27	471	540	54,24
	36	833	35	398	435	51,50
5. Sant Antoni	43	1.288	66	615	673	45,50
	37	595	22	261	334	49,77
	38	1060	68	493	567	46,78
	39	1283	54	604	679	50,34
	40	1623	79	749	874	48,62
	41	1706	105	798	908	48,25
	42	1233	50	592	641	51,48
6. EL PLA DEL REAL						
1. Exposició	1	1.084	59	487	597	48,99
	2	1.343	85	603	740	49,40
	3	577	17	255	322	51,13
	4	578	18	257	321	51,26
	5	781	34	364	417	50,03
	6	1.002	40	456	546	49,85
2. Mestalla	7	953	45	426	527	49,98
	8	1.616	78	737	879	49,83
	9	1.079	42	472	607	52,50
	11	578	24	257	321	52,37
	12	797	29	372	425	50,73
	13	940	40	432	508	50,00
	14	1.141	47	546	595	48,35
	15	1.500	60	671	829	48,89
	26	1.309	89	593	716	45,73
	27	910	64	432	478	46,88
3. Jaume Roig	16	641	41	298	343	48,36
	17	794	40	352	442	51,59
	18	859	36	393	466	52,77
	19	838	41	386	452	50,77
	20	565	26	268	297	50,09
	21	766	46	363	403	46,90
4. Ciutat Universitària	22	748	32	324	424	50,21
	23	923	51	427	496	49,54
	24	1.125	46	491	634	49,52
7. L'OLIVERETA						
1. Nou Moles	1	872	33	390	482	51,64
	2	1.294	58	588	706	51,50
	3	1.115	66	514	601	49,79
	4	709	25	296	413	55,15
	5	593	23	281	312	51,77

(Continuació)

		Total	Nous electors	Homes	Dones	Edat Mitjana	
1. Nou Moles	6	804	22	355	449	55,32	
	7	860	27	393	467	53,03	
	8	620	22	276	344	55,10	
	9	871	24	377	494	54,30	
	10	945	50	449	496	50,43	
	11	511	15	231	280	56,25	
	12	790	36	359	431	52,68	
	13	551	9	255	296	55,33	
	14	772	22	343	429	55,34	
	15	732	20	349	383	50,70	
	16	1.484	45	676	808	51,18	
	17	1.546	54	707	839	50,62	
	18	988	32	464	524	51,46	
	19	1.149	47	546	603	50,05	
	20	1.327	50	585	742	51,27	
	2. Soternes	41	796	39	358	438	50,28
		21	1.018	37	499	519	49,40
		22	1.167	52	536	631	50,07
		23	599	15	247	352	54,41
	3. Tres Forques	24	898	30	416	482	50,21
25		854	23	376	478	54,11	
26		659	33	306	353	53,10	
27		618	21	304	314	53,34	
29		1.418	50	652	766	54,56	
30		960	32	422	538	56,22	
4. La Font Santa	31	978	22	469	509	54,42	
	32	1.113	45	455	658	55,15	
	36	1.161	53	532	629	49,75	
5. La Llum	37	1.289	67	624	665	50,65	
	39	1.124	56	553	571	46,50	
	40	974	53	484	490	51,79	
	42	1.680	92	792	888	46,10	
8. PATRAIX							
1. Patraix	1	564	13	231	333	54,81	
	2	665	38	301	364	51,60	
	3	611	31	292	319	48,31	
	4	1.320	59	596	724	51,14	
	5	880	36	388	492	53,63	
	6	916	33	431	485	50,99	
	7	851	45	398	453	49,74	
	8	719	31	288	431	53,17	
	9	692	33	312	380	49,44	
	10	1.401	48	634	767	50,18	
	12	1.164	40	527	637	51,27	
	13	1.829	107	859	970	46,84	
	14	1.483	62	694	789	50,02	
	15	815	30	364	451	52,58	
	16	523	12	233	290	51,41	
	17	673	23	295	378	53,03	
	18	1.700	57	783	917	47,18	
	33	1.446	72	649	797	50,89	
	40	782	24	347	435	52,45	

(Continuació)

		Total	Nous electors	Homes	Dones	Edat Mitjana
2. Sant Isidre	19	1.230	66	608	622	44,28
	20	1.362	106	677	685	43,23
	21	1.144	44	554	590	45,18
	34	1.178	79	604	574	44,87
	35	1.572	48	779	793	43,51
	39	887	47	431	456	46,91
3. Vara de Quart	22	1.111	42	497	614	50,53
	23	788	50	370	418	47,16
	24	1.105	86	534	571	45,45
	25	659	28	321	338	48,41
	26	1.280	49	605	675	51,12
	36	1.118	75	530	588	48,91
	37	1.306	94	612	694	45,22
	38	1.266	109	611	655	44,02
4. Safranar	27	1.009	38	485	524	47,85
	28	692	48	328	364	48,08
	29	744	37	361	383	46,99
	30	1.541	121	771	770	44,32
	41	1.084	44	495	589	48,95
	42	1.600	61	741	859	43,23
5. Favara	31	1.186	35	570	616	47,71
	32	1.206	59	594	612	48,38
9. JESUS						
1. La Raiosa	1	1.043	69	460	583	49,21
	2	879	26	382	497	54,60
	3	877	29	385	492	51,78
	4	765	36	356	409	51,06
	5	1.303	36	590	713	49,96
	7	1.132	36	531	601	51,98
	8	734	29	321	413	51,61
	9	1.162	36	553	609	47,71
	10	1.203	30	541	662	52,42
	12	767	26	375	392	49,34
	41	1.154	50	536	618	49,92
	2. L'Hort de Senabre	13	650	17	297	353
14		507	16	224	283	54,76
15		661	21	312	349	48,42
16		1.144	50	539	605	50,62
17		736	27	361	375	46,99
18		1.148	48	539	609	46,66
19		1.041	40	502	539	49,76
20		1.425	114	695	730	45,10
21		1.660	132	797	863	44,83
22		1.044	37	481	563	50,56
23		1.048	40	502	546	51,70
24		820	42	383	437	49,34
3. La Creu Coberta	42	1.154	106	556	598	44,95
	25	990	61	476	514	48,04
	26	1.073	28	478	595	52,16
	28	1.686	131	807	879	45,35
	29	929	75	426	503	47,50

(Continuació)

		Total	Nous electors	Homes	Dones	Edat Mitjana
4. Sant Marcel·lí	30	1.526	73	734	792	49,14
	31	1.209	53	597	612	45,54
	32	686	34	327	359	49,98
	33	564	19	263	301	53,27
	34	658	19	304	354	54,23
	35	944	44	461	483	48,43
	36	714	56	358	356	45,53
	37	721	30	331	390	52,04
	40	804	33	381	423	53,36
5. Camí Real	38	1369	36	708	661	41,76
	39	1332	74	662	670	45,30
10. QUATRE CARRERES						
1. Montolivet	1	1.518	58	687	831	51,89
	2	1.102	46	499	603	52,75
	3	1.295	59	616	679	50,11
	4	870	47	397	473	51,64
	5	1.219	44	554	665	54,60
	6	847	24	367	480	54,40
	7	1.396	59	658	738	49,39
	8	1.405	49	638	767	53,86
	9	800	28	344	456	54,32
	10	873	38	386	487	52,11
	11	723	34	326	397	54,44
	12	677	26	289	388	53,52
	44	941	51	441	500	49,16
	45	682	16	279	403	54,61
2. En Corts	13	964	32	450	514	50,62
	14	803	22	367	436	50,84
	15	676	28	295	381	51,93
	16	984	31	440	544	52,83
	17	869	25	401	468	53,01
	18	1.125	62	536	589	48,35
	19	1.047	45	478	569	50,87
	21	1.080	47	502	578	51,61
	46	743	28	332	411	53,10
	3. Malilla	22	1.586	79	746	840
23		1.038	63	500	538	47,22
24		1.643	60	771	872	49,36
25		727	45	351	376	43,83
26		1.502	83	695	807	49,01
27		870	41	398	472	49,66
28		1.041	39	481	560	49,23
29		1.457	61	706	751	43,93
39		1.168	64	587	581	45,51
43		715	35	355	360	47,13
47		979	46	461	518	47,90
48		1.087	72	531	556	44,13
49		1.157	41	566	591	46,39
50		917	40	435	482	48,15
51		1.022	25	504	518	45,31

(Continuació)

		Total	Nous electors	Homes	Dones	Edat Mitjana
4. La Fonteta Sant Lluís	30	750	35	358	392	51,12
	31	1.479	69	739	740	49,00
5. Na Rovella	32	1.312	56	638	674	50,34
	33	1.048	59	541	507	47,35
	34	1.258	53	590	668	49,37
	35	897	44	443	454	48,57
	36	852	48	411	441	47,12
6. La Punta	37	1.008	42	481	527	50,62
	41	793	33	383	410	56,48
7. Ciutat de les Arts i de les Ciències	54	858	46	422	436	47,93
	40	1.007	41	495	512	44,64
	52	1.368	76	676	692	44,12
	53	1.290	51	625	665	44,14
11. POBLATS MARITIMS						
1. El Grau	1	880	52	449	431	45,89
	2	1.277	62	633	644	44,85
	3	549	25	274	275	49,31
	4	962	36	454	508	49,74
	5	1.302	43	601	701	49,56
	6	850	39	375	475	50,72
2. El Cabanyal-El Canyamellar	54	841	34	423	418	44,21
	8	527	16	250	277	51,32
	9	1.569	69	725	844	46,25
	10	545	30	252	293	49,56
	11	1.178	60	532	646	51,77
	12	648	24	291	357	54,33
	13	970	42	421	549	51,57
	15	707	20	298	409	54,68
	16	518	18	236	282	49,80
	17	624	17	284	340	51,48
	18	684	21	309	375	52,96
	19	811	24	350	461	55,49
	21	966	35	453	513	52,23
	22	693	24	295	398	52,92
24	764	34	360	404	50,49	
26	701	32	331	370	52,60	
27	633	23	289	344	53,78	
28	546	32	251	295	52,23	
29	656	27	316	340	50,20	
3. La Malva-rosa	30	1.080	34	489	591	51,63
	31	788	32	366	422	51,32
	32	819	74	389	430	44,95
	33	1.500	74	735	765	46,47
	34	1.375	72	639	736	49,58
	35	971	71	471	500	47,96
	36	726	36	349	377	50,17
	37	723	21	301	422	57,53
	38	1.059	57	510	549	48,95
	39	1.049	43	496	553	50,63
	50	1.158	64	552	606	47,92

(Continuació)

		Total	Nous electors	Homes	Dones	Edat Mitjana
4. Beteró	53	1.237	67	623	614	42,73
	40	902	67	417	485	45,89
	41	1.830	82	902	928	46,69
	42	1.071	42	515	556	52,93
	51	917	44	429	488	48,42
5. Natzaret	52	1.457	89	693	764	44,43
	44	700	44	341	359	48,37
	45	736	34	340	396	51,99
	46	1.057	56	512	545	51,48
	47	1.077	43	537	540	49,16
	48	986	46	481	505	48,84
12. CAMINS AL GRAU						
1. Aiora	1	854	23	362	492	55,20
	2	840	40	392	448	49,90
	3	1.217	52	555	662	50,69
	5	532	12	224	308	54,47
	6	955	27	422	533	53,83
	7	513	21	243	270	51,90
	8	1.094	53	496	598	48,47
	9	881	16	385	496	54,49
	10	1.151	38	525	626	52,53
	11	664	26	310	354	52,06
	12	1.149	50	540	609	49,02
	13	1.477	87	705	772	46,55
	14	1.112	45	535	577	47,75
	15	785	31	368	417	49,65
	2. Albors	16	1.155	29	574	581
38		1.359	66	674	685	44,03
39		1.274	71	600	674	46,49
43		1.074	55	520	554	46,38
18		965	32	429	536	50,56
19		896	41	407	489	49,71
20		1.001	46	485	516	49,95
21		511	17	231	280	54,07
22		871	32	392	479	52,09
23		1.048	44	477	571	51,25
3. La Creu del Grau	24	1.350	59	616	734	48,95
	25	1.662	91	811	851	43,13
	26	941	40	446	495	51,74
	27	740	34	336	404	50,15
	28	1.297	53	611	686	49,12
	29	781	27	381	400	51,50
	30	1.133	37	520	613	49,96
	31	929	38	442	487	48,52
	32	722	32	333	389	51,94
	33	995	39	457	538	50,63
4. Camí Fondo	40	1.188	42	563	625	44,93
	34	698	27	328	370	50,04
	35	722	39	327	395	52,44
5. Penya-roja	36	1.732	71	807	925	47,75
	37	1.220	57	610	610	45,86
	41	1.846	85	943	903	42,45
	42	1.157	45	593	564	41,91
	44	959	47	453	506	46,48
	45	872	38	427	445	41,18

(Continuació)

		Total	Nous electors	Homes	Dones	Edat Mitjana
13. ALGIROS						
1. L'Illa Perduda	1	1.525	47	725	800	47,98
	2	1.746	68	833	913	47,71
	3	771	59	350	421	47,40
	4	1.133	35	493	640	57,47
	5	1.212	82	569	643	46,55
2. Ciutat Jardí	30	920	46	415	505	50,20
	7	800	33	373	427	52,56
	8	1.167	39	538	629	48,78
	9	759	34	336	423	51,75
	10	1.266	61	605	661	47,95
	11	652	34	303	349	47,70
	12	1.605	94	737	868	46,94
	13	793	46	385	408	48,20
	14	1.233	56	583	650	47,22
	27	1.042	48	493	549	45,64
3. L'Amistat	29	865	54	418	447	48,31
	15	922	25	419	503	54,26
	16	1.051	55	500	551	50,12
	17	1.118	51	510	608	51,37
	19	844	36	386	458	49,31
	20	662	26	318	344	50,83
4. La Bega Baixa	21	1.006	55	456	550	48,35
	22	969	58	453	516	49,76
	23	1.350	64	630	720	48,82
	24	1.452	70	654	798	49,08
	26	937	51	446	491	48,39
5. La Carrasca	25	1.552	76	758	794	46,73
	28	1.042	71	506	536	46,79
14. BENIMACLET						
1. Benimaclet	1	1.610	118	762	848	46,52
	2	1.103	57	500	603	49,82
	3	583	14	263	320	54,34
	4	1.113	61	534	579	48,22
	5	762	22	310	452	53,53
	6	837	34	386	451	52,33
	7	746	31	346	400	51,87
	8	783	32	356	427	51,36
	9	823	37	374	449	48,99
	10	519	25	235	284	52,31
	11	694	27	335	359	49,01
	12	686	36	324	362	51,03
	13	1.130	40	538	592	50,89
	14	931	52	447	484	47,88
	15	855	29	388	467	48,77
	16	508	19	242	266	51,32
	17	634	29	289	345	51,28
	21	1.002	64	477	525	44,93
	22	831	52	395	436	47,81
	2. Camí de Vera	23	916	47	417	499
24		961	73	438	523	46,26
18		1.286	58	610	676	46,99
19		1.354	93	642	712	44,46
20		1.751	113	831	920	45,45

		Total	Nous electors	Homes	Dones	Edat Mitjana
15. RASCANYA						
1. Els Orriols	1	641	17	290	351	53,70
	2	632	18	318	314	51,84
	3	979	39	443	536	50,94
	4	772	47	362	410	50,07
	5	801	29	374	427	52,86
	6	979	45	476	503	49,83
	7	631	25	305	326	52,74
	8	621	29	295	326	52,89
	10	619	21	298	321	52,98
	11	632	20	310	322	51,45
	12	993	41	432	561	50,78
	13	849	38	411	438	48,90
	31	752	33	340	412	51,32
	36	844	50	403	441	49,56
2. Torrefiel	14	1024	55	486	538	50,62
	15	1005	32	492	513	49,70
	16	1068	47	498	570	49,96
	17	928	46	452	476	50,14
	18	1721	81	808	913	49,11
	19	830	45	402	428	49,91
	20	946	40	452	494	49,88
	21	1411	61	695	716	48,62
	22	857	44	412	445	50,40
	23	1204	51	579	625	47,80
	24	1212	95	592	620	47,60
	25	883	41	396	487	49,29
	26	786	37	365	421	50,77
	27	546	26	234	312	51,53
28	1786	76	870	916	44,55	
30	1323	91	650	673	46,52	
32	552	19	247	305	51,51	
3. Sant Llorenç	29	910	63	429	481	44,07
	33	1.893	104	936	957	42,10
	34	1.814	81	872	942	44,15
35	1524	38	754	770	40,88	
16. BENICALAP						
1. Benicalap	1	1.253	47	600	653	49,15
	2	1.408	54	652	756	50,31
	3	1.378	52	663	715	49,43
	4	560	21	261	299	51,66
	5	1.055	57	485	570	49,07
	6	1.278	46	605	673	53,00
	8	991	44	469	522	50,28
	9	709	26	342	367	51,54
	10	782	29	357	425	52,05
	11	920	49	457	463	48,75
	12	626	30	299	327	49,99
	13	911	29	419	492	54,03
	14	1.131	68	566	565	45,32
	15	1.297	76	624	673	47,05
	16	1.184	59	559	625	47,76
	17	1.522	69	761	761	41,34
	18	701	38	335	366	50,60

(Continuació)

		Total	Nous electors	Homes	Dones	Edat Mitjana
1. Benicalap	19	1.644	72	801	843	44,61
	24	1.228	79	596	632	46,69
	25	953	55	452	501	48,36
	26	1.137	56	565	572	49,17
	27	1.055	40	507	548	49,97
	28	1.005	41	493	512	45,79
	29	1.695	50	836	859	39,68
2. Ciutat Fallera	20	1.101	41	512	589	48,89
	21	1.014	43	493	521	50,47
	22	713	40	339	374	49,67
	23	1.469	81	744	725	44,29
17. POBLES DEL NORD						
1. Benifaraig	1	817	34	376	441	49,65
2. Poble Nou	2	733	37	357	376	51,59
3. Carpesa	3	1.033	58	482	551	49,98
4. Cases de Bàrcena	1	335	13	169	166	49,51
5. Mauella	1	55	1	29	26	61,15
6. Massarrojos	6	1.438	68	646	792	48,80
7. Borboto	7	609	27	293	316	51,02
18. POBLES DE L'OEST						
1. Benimàmet	1	1.157	62	552	605	45,34
	2	809	40	397	412	46,95
	3	990	49	488	502	48,29
	4	903	38	427	476	48,95
	5	829	39	381	448	50,79
	6	949	39	437	512	51,49
	7	1.006	35	505	501	44,52
	8	1.409	77	661	748	48,08
	9	790	43	389	401	48,28
	10	759	29	375	384	45,07
2. Beniferri	4	575	40	287	288	44,46
19. POBLES DEL SUD						
1. El Forn d'Alcedo	1	1.038	51	516	522	49,65
2. El Castellar-L'Oliveral	2	636	30	304	332	51,06
	3	1.250	56	598	652	49,27
	4	919	26	435	484	49,74
	5	1.811	97	883	928	48,91
	15	878	41	428	450	48,77
3. Pinedo	6	1.364	72	652	712	48,82
	7	575	27	290	285	51,62
4. El Saler	8	1.131	56	582	549	46,95
5. El Palmar	9	653	32	312	341	52,24
6. El Perellonet	16	1.272	80	644	628	46,94
	11	596	26	278	318	52,25
7. La Torre	12	515	28	250	265	51,57
	13	1.206	74	603	603	47,63
	14	1.317	54	643	674	46,96
8. Faitanar	12	300	13	157	143	47,69