

**CENS ELECTORAL.  
ELECCIONS GENERALS.  
14 de març de 2004.**

**Elaboració:**

Ajuntament de València

Àrea de Modernització de l'Administració, Descentralització i Participació.

Servici d'Informació al Ciutadà.

Oficina d'Estudis

Oficina d'Estadística

[estadistica@valencia.es](mailto:estadistica@valencia.es)

[www.valencia.es/estadistica](http://www.valencia.es/estadistica)



El present document ha segut elaborat a partir del fitxer de les llistes electorals facilitades a l'Ajuntament per l'INE. Per tant no constitueix el CENS ELECTORAL definitiu que ha d'incloure el resultat de les resolucions i sentències a les reclamacions i recursos.

Aquesta publicació consta de dues parts: un primer apartat referit al cens d'electors residents a la ciutat de València, i un segon apartat referit al cens d'electors de residents a l'estranger (CERA) i inscrits a la ciutat de València.

La categoria nous electors correspon a aquells electors a les Eleccions Generals de 14 de març del 2004 que a la data de les anteriors eleccions generals (12 de març de 2000) no havien complit els 18 anys.

El presente documento ha sido elaborado a partir del fichero de las listas electorales facilitadas al Ayuntamiento por el INE. Por tanto no constituye el CENSO ELECTORAL definitivo que ha de incluir el resultado de las resoluciones y sentencias a las reclamaciones y recursos.

Esta publicación consta de dos partes: un primer apartado referido al censo de electores residentes en la ciudad de Valencia, y un segundo apartado referido al censo de electores de residentes en el extranjero (CERA) e inscritos en la ciudad de Valencia.

La categoría nuevos electores corresponde a aquellos electores de las Elecciones Generales de 14 de marzo de 2004 que en la fecha de las anteriores elecciones generales (12 de marzo de 2000) no habían cumplido los 18 años..

<b>Índex</b>	<b>Pàg.</b>
<b>1. Cens Electoral 2004.</b>	
1.1. Evolució del Cens Electoral. 2000-2004	7
1.2. Electors segons situació a les anteriors eleccions generals i sexe.	7
1.3. Electors segons edat i sexe.	7
1.4. Electors segons nivell d'estudis i sexe.	8
1.5. Electors segons lloc de naixement i sexe.	8
1.6. Evolució del Cens Electoral i electors segons situació a les anteriors eleccions generals per Junes.	9
1.7.1. Electors segons edat per Junes Municipals. Total	9
1.7.2. Electors segons edat per Junes Municipals. Homes	10
1.7.3. Electors segons edat per Junes Municipals. Dones	10
1.8. Evolució del Cens Electoral i electors segons situació a les anteriors eleccions generals per districtes.	11
1.9.1. Electors segons edat per districtes. Total	12
1.9.2. Electors segons edat per districtes. Homes	13
1.9.3. Electors segons edat per districtes. Dones	13
1.10. Evolució del Cens Electoral i electors segons situació a les anteriors eleccions generals per barris.	14
1.11.1. Electors segons edat per barris. Total	16
1.11.2. Electors segons edat per barris. Homes	18
1.11.3. Electors segons edat per barris. Dones	20
1.12. Electors segons seccions municipals.	22
<b>2. Cens Electoral de espanyols residents a l'estranger 2004.</b>	34
2.1. Electors segons situació a les anteriors eleccions generals i sexe.	34
2.2. Electors segons edat i sexe.	34
2.3. Electors segons lloc de naixement i sexe.	34
2.4. Electors segons continent de residència i sexe.	34

<b>Índice</b>	<b>Pág.</b>
<b>1. Censo Electoral 2004.</b>	
1.1. Evolución del Censo Electoral. 2000-2004	7
1.2. Electores según situación en las anteriores elecciones generales y sexo.	7
1.3. Electores según edad y sexo.	7
1.4. Electores según nivel de estudios y sexo.	8
1.5. Electores según lugar de nacimiento y sexo.	8
1.6. Evolución del Censo Electoral y electores según situación en las anteriores elecciones generales por Juntas.	9
1.7.1. Electores según edad por Juntas Municipales. Total	9
1.7.2. Electores según edad por Juntas Municipales. Hombres	10
1.7.3. Electores según edad por Juntas Municipales. Mujeres	10
1.8. Evolución del Censo Electoral y electores según situación en las anteriores elecciones generales por distritos.	11
1.9.1. Electores según edad por distritos. Total	12
1.9.2. Electores según edad por distritos. Hombres	13
1.9.3. Electores según edad por distritos. Mujeres	13
1.10. Evolución del Censo Electoral y electores según situación en las anteriores elecciones generales por barrios.	14
1.11.1. Electores según edad por barrios. Total	16
1.11.2. Electores según edad por barrios. Hombres	18
1.11.3. Electores según edad por barrios. Mujeres	20
1.12. Electores según secciones municipales.	22
<b>2. Censo Electoral de españoles residentes en el extranjero 2004.</b>	<b>34</b>
2.1. Electores según situación en las anteriores elecciones generales y sexo.	34
2.2. Electores según edad y sexo.	34
2.3. Electores según lugar de nacimiento y sexo.	34
2.4. Electores según continente de residencia y sexo.	34

**1. CENS ELECTORAL 2004.***1. CENSO ELECTORAL 2004.***1.1. Evolució del Cens Electoral. 2000-2004***1.1. Evolución del Censo Electoral. 2000-2004*

	Cens Electoral 2000	Cens Electoral 2004	Variació
Total	626.396	611.927	-2,31%

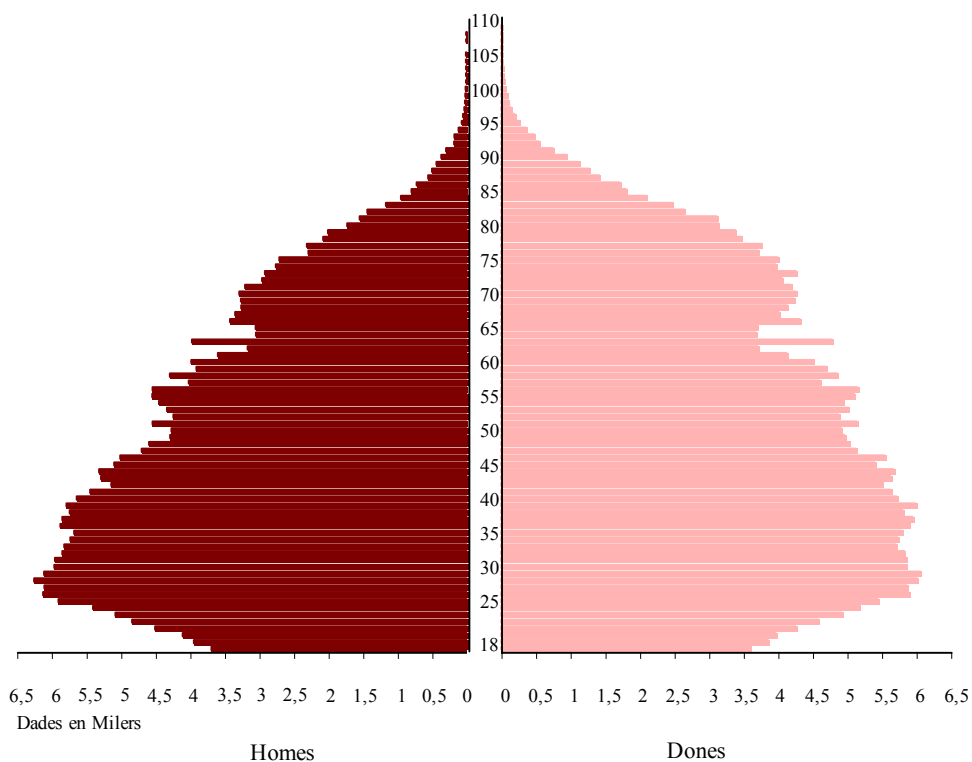
**1.2. Electors segons situació a les anteriors eleccions generals i sexe.***1.2. Electores según situación en las anteriores elecciones generales y sexo.*

	Total	Nous electors	%
Total	611.927	31.968	5,22
Homes	285.668	16.268	5,69
Dones	326.259	15.700	4,81

**1.3. Electors segons edat i sexe.***1.3. Electores según edad y sexo.*

	Total	18-19	20-24	25-29	30-34	35-39	40-44	45-49
Total	611.927	15.088	46.808	59.734	58.237	58.316	54.940	49.714
Homes	285.668	7.633	23.920	30.485	29.300	28.906	26.813	23.672
Dones	326.259	7.455	22.888	29.249	28.937	29.410	28.127	26.042

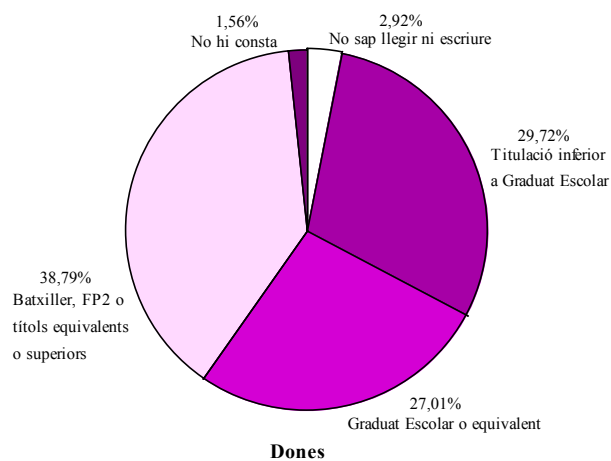
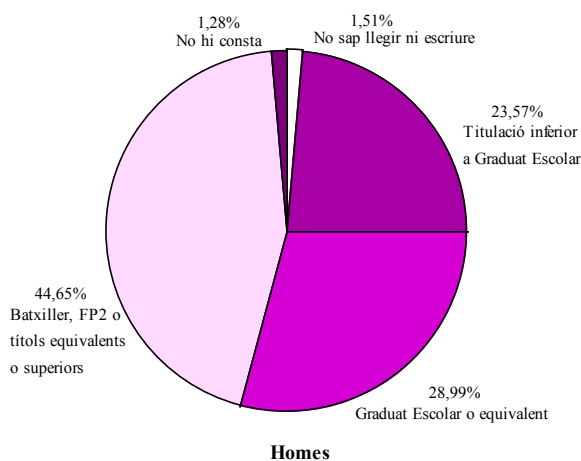
	50-54	55-59	60-64	65-69	70-74	75-79	80-84	85 i més
Total	46.698	45.696	38.553	36.715	35.831	29.670	20.269	15.658
Homes	21.824	21.298	17.763	16.330	15.122	11.379	6.822	4.401
Dones	24.874	24.398	20.790	20.385	20.709	18.291	13.447	11.257

**ELECTORS SEGONS EDAT I SEXE**

**1.4. Electors segons nivell d'estudis i sexe.**

*1.4. Electores según nivel de estudios y sexo.*

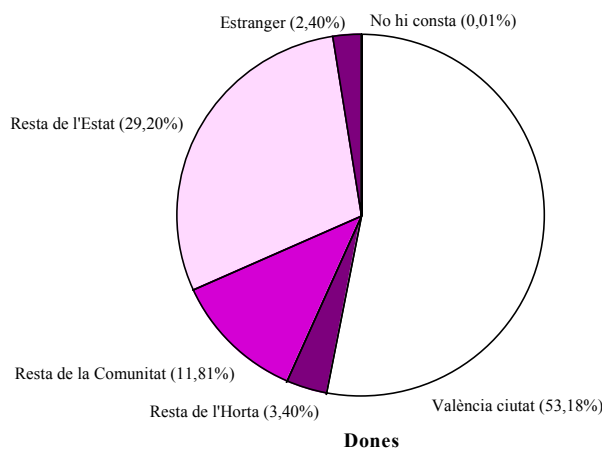
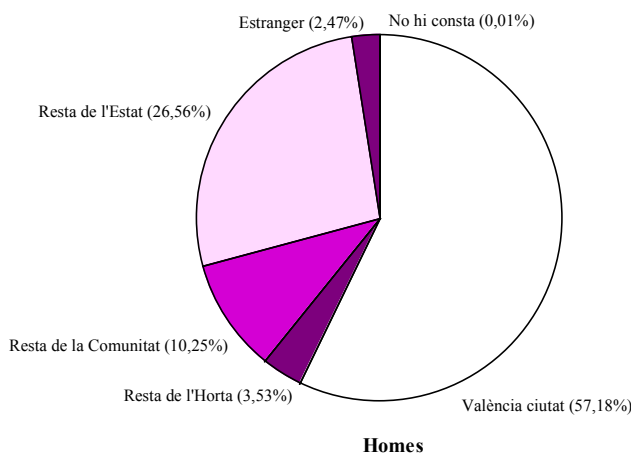
	Total	No sap llegir ni escriure	Titulació inferior a Graduat Escolar	Graduat Escolar o equivalent	Batxiller, FP2 o títols equivalents No hi consta o superiors	No hi consta
Total	611.927	13.847	164.306	170.925	254.096	8.753
Homes	285.668	4.314	67.344	82.801	127.549	3.660
Dones	326.259	9.533	96.962	88.124	126.547	5.093



**1.5. Electors segons lloc de naixement i sexe.**

*1.5. Electores según lugar de nacimiento y sexo.*

	Total	València ciutat	Resta de l'Horta	Resta de la Comunitat	Resta de l'Estat	Estranger	No hi consta
Total	611.927	336.842	21.184	67.818	171.126	14.907	50
Homes	285.668	163.336	10.087	29.289	75.865	7.065	26
Dones	326.259	173.506	11.097	38.529	95.261	7.842	24





**1.6. Evolució del Cens Electoral i electors segons situació a les anteriors eleccions municipals per Junes Municipals.***1.6. Evolución del Censo Electoral y electores según situación en las anteriores elecciones municipales por Jt. Municipales.*

	Cens Electoral 2000	Cens Electoral 2004	Nous electors	%
1. Ciutat Vella	21.546	20.127	811	4,03
2. Russafa	110.654	103.818	5.048	4,86
3. Abastos	83.484	78.827	3.389	4,30
4. Patraix	87.797	91.440	5.217	5,71
5. Trànsits	131.541	129.703	7.145	5,51
6. Exposició	66.166	64.261	3.572	5,56
7. Marítim	125.208	123.751	6.786	5,48

**1.7.1. Electors segons edat per Junes Municipals. Total***1.7.1. Electores según edad por Juntas Municipales. Total*

	Total	18-19	20-24	25-29	30-34	35-39	40-44	45-49
1. Ciutat Vella	611.927	15.088	46.808	59.734	58.237	58.316	54.940	49.714
2. Russafa	20.127	405	1.150	1.743	1.909	1.782	1.606	1.454
3. Abastos	103.818	2.401	7.286	9.723	10.120	10.108	9.061	7.881
4. Patraix	78.827	1.643	4.917	6.737	7.041	7.187	6.889	5.740
5. Trànsits	91.440	2.466	7.643	9.490	8.645	9.152	8.897	8.147
6. Exposició	129.703	3.353	10.495	13.248	12.498	12.106	11.143	10.617
7. Marítim	64.261	1.666	5.297	6.356	5.827	5.967	5.927	5.432

	50-54	55-59	60-64	65-69	70-74	75-79	80-84	85 i més
1. Ciutat Vella	46.698	45.696	38.553	36.715	35.831	29.670	20.269	15.658
2. Russafa	1.399	1.416	1.315	1.215	1.476	1.299	995	963
3. Abastos	7.575	7.815	6.819	6.455	6.326	5.364	3.725	3.159
4. Patraix	5.299	5.523	5.295	5.440	5.904	5.024	3.488	2.700
5. Trànsits	7.601	6.619	5.158	4.891	4.624	3.856	2.544	1.707
6. Exposició	10.170	10.262	8.363	7.660	7.087	5.838	3.830	3.033
7. Marítim	5.072	5.022	4.241	3.903	3.521	2.734	1.881	1.415

**1.7.2. Electors segons edat per Junes Municipals. Homes***1.7.2. Electores según edad por Juntas Municipales. Hombres*

	Total	18-19	20-24	25-29	30-34	35-39	40-44	45-49
1. Ciutat Vella	285.668	7.633	23.920	30.485	29.300	28.906	26.813	23.672
2. Russafa	9.159	199	600	931	967	938	818	697
3. Abastos	48.002	1.217	3.659	4.978	5.163	5.017	4.499	3.741
4. Patraix	35.486	804	2.540	3.414	3.518	3.589	3.391	2.665
5. Trànsits	43.263	1.232	3.928	4.766	4.306	4.437	4.323	3.900
6. Exposició	61.338	1.763	5.406	6.739	6.246	6.026	5.455	5.091
7. Marítim	29.948	825	2.658	3.263	2.919	2.834	2.807	2.575

	50-54	55-59	60-64	65-69	70-74	75-79	80-84	85 i més
1. Ciutat Vella	21.824	21.298	17.763	16.330	15.122	11.379	6.822	4.401
2. Russafa	679	667	584	493	600	462	291	233
3. Abastos	3.522	3.618	3.086	2.827	2.639	2.029	1.173	834
4. Patraix	2.415	2.456	2.288	2.282	2.364	1.836	1.165	759
5. Trànsits	3.625	3.170	2.441	2.237	1.958	1.513	905	522
6. Exposició	4.755	4.799	3.964	3.530	3.028	2.317	1.324	895
7. Marítim	2.317	2.298	1.980	1.754	1.558	1.082	673	405

**1.7.3. Electors segons edat per Junes Municipals. Dones***1.7.3. Electores según edad por Juntas Municipales. Mujeres*

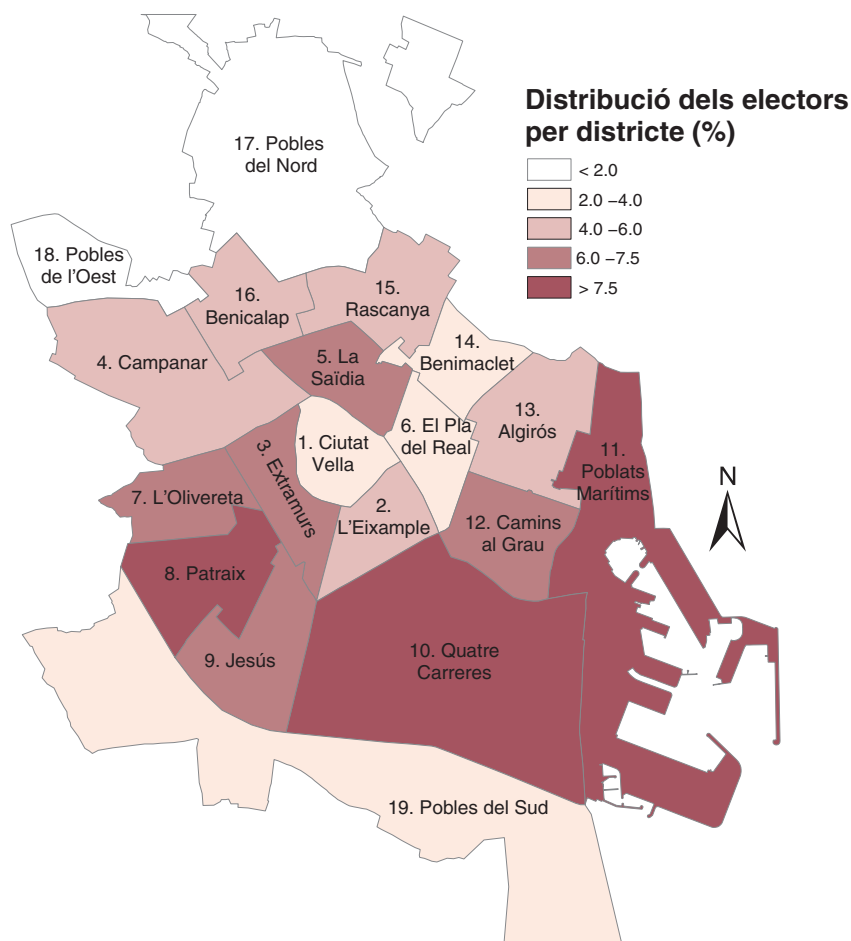
	Total	18-19	20-24	25-29	30-34	35-39	40-44	45-49
1. Ciutat Vella	326.259	7.455	22.888	29.249	28.937	29.410	28.127	26.042
2. Russafa	10.968	206	550	812	942	844	788	757
3. Abastos	55.816	1.184	3.627	4.745	4.957	5.091	4.562	4.140
4. Patraix	43.341	839	2.377	3.323	3.523	3.598	3.498	3.075
5. Trànsits	48.177	1.234	3.715	4.724	4.339	4.715	4.574	4.247
6. Exposició	68.365	1.590	5.089	6.509	6.252	6.080	5.688	5.526
7. Marítim	34.313	841	2.639	3.093	2.908	3.133	3.120	2.857

	50-54	55-59	60-64	65-69	70-74	75-79	80-84	85 i més
1. Ciutat Vella	24.874	24.398	20.790	20.385	20.709	18.291	13.447	11.257
2. Russafa	720	749	731	722	876	837	704	730
3. Abastos	4.053	4.197	3.733	3.628	3.687	3.335	2.552	2.325
4. Patraix	2.884	3.067	3.007	3.158	3.540	3.188	2.323	1.941
5. Trànsits	3.976	3.449	2.717	2.654	2.666	2.343	1.639	1.185
6. Exposició	5.415	5.463	4.399	4.130	4.059	3.521	2.506	2.138
7. Marítim	2.755	2.724	2.261	2.149	1.963	1.652	1.208	1.010

**1.8. Evolució del Cens Electoral i electors segons situació a les anteriors eleccions municipals per districtes.***1.8. Evolución del Censo Electoral y electores según situación en las anteriores elecciones municipales por distritos.*

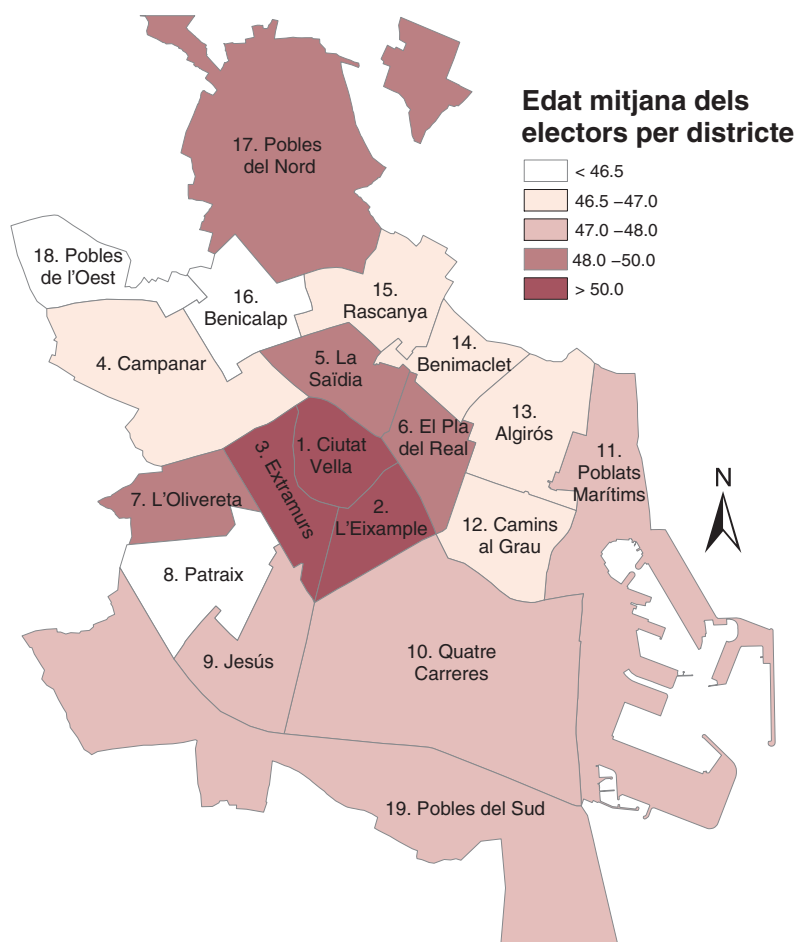
	Cens Electoral 2000	Cens Electoral 2004	Nous electors	%
Total	626.396	611.927	31.968	5,22
1.Ciutat Vella	21.546	20.127	811	4,03
2.L'Eixample	37.400	34.864	1.441	4,13
3.Extramurs	42.217	39.937	1.659	4,15
4.Campanar	24.207	25.246	1.647	6,52
5.La Saïdia	39.998	38.268	1.818	4,75
6.El Pla del Real	25.208	24.344	1.257	5,16
7.L'Olivereta	41.267	38.890	1.730	4,45
8.Patraix	45.991	46.167	2.692	5,83
9.Jesús	41.806	40.982	2.279	5,56
10.Quatre Carreres *	57.093	57.132	2.945	5,15
11.Poblats Marítims *	49.136	46.201	2.544	5,51
12.Camins al Grau	42.298	44.816	2.279	5,09
13.Algirós	33.774	32.734	1.963	6,00
14.Benimaclet	24.325	23.805	1.407	5,91
15.Rascanya *	35.906	35.755	1.981	5,54
16.Benicalap *	32.594	31.613	1.782	5,64
17.Pobles del Nord *	5.194	4.759	239	5,02
18.Pobles de l'Oest	10.275	10.174	586	5,76
19.Pobles del Sud	16.161	16.113	908	5,64

\* Estos distritos han canviat les seues delimitacions en el Ple de l'Ajuntament de 31 de gener de 2003.



**1.9.1. Electors segons edat per districtes. Total***1.9.1. Electores según edad por distritos. Total*

	Total	18-24	25-34	35-44	45-54	55-64	65 i més	Edat Mitjana
Total	611.927	61.896	117.971	113.256	96.412	84.249	138.143	48,01
1.Ciutat Vella	20.127	1.555	3.652	3.388	2.853	2.731	5.948	51,31
2.L'Eixample	34.864	2.722	5.916	6.155	5.007	4.725	10.339	51,45
3.Extramurs	39.937	3.201	6.715	6.905	5.876	5.422	11.818	51,27
4.Campanar	25.246	3.075	4.833	4.016	4.668	3.939	4.715	46,82
5.La Saïdia	38.268	3.519	7.093	6.710	5.578	5.550	9.818	49,43
6.El Pla del Real	24.344	2.523	4.756	4.181	3.758	3.868	5.258	48,01
7.L'Oliveira	38.890	3.359	7.063	7.171	5.163	5.396	10.738	49,97
8.Patraix	46.167	5.229	9.126	9.650	8.102	5.765	8.295	45,94
9.Jesús	40.982	4.382	8.119	7.720	6.833	5.455	8.473	47,05
10.Quatre Carreres	57.132	5.693	11.859	10.661	8.394	8.271	12.254	47,43
11.Poblats Marítims	46.201	4.956	8.879	8.508	7.091	5.848	10.919	48,00
12.Camins al Grau	44.816	4.446	9.458	9.146	6.926	5.781	9.059	46,76
13.Algirós	32.734	3.772	6.297	5.777	6.008	4.772	6.108	46,64
14.Benimaclet	23.805	2.709	4.348	4.534	4.361	3.260	4.593	46,84
15.Rascanya	35.755	3.852	7.255	6.737	5.522	4.945	7.444	46,94
16.Benicalap	31.613	3.504	6.648	6.283	4.984	4.315	5.879	46,07
17.Pobles del Nord	4.759	474	796	845	763	664	1.217	49,66
18.Pobles de l'Oest	10.174	1.155	2.200	1.837	1.657	1.347	1.978	46,21
19.Pobles del Sud	16.113	1.770	2.958	3.032	2.868	2.195	3.290	47,28



**1.9.2. Electors segons edat per districtes. Homes***1.9.2. Electores según edad por distritos. Hombres*

	Total	18-24	25-34	35-44	45-54	55-64	65 i més	Edat Mitjana
Total	285.668	31.553	59.785	55.719	45.496	39.061	54.054	46,16
1.Ciutat Vella	9.159	799	1.898	1.756	1.376	1.251	2.079	48,12
2.L'Eixample	15.165	1.336	2.976	2.981	2.269	2.056	3.547	48,42
3.Extramurs	17.629	1.634	3.345	3.396	2.664	2.333	4.257	48,56
4.Campanar	11.917	1.678	2.395	1.907	2.123	1.899	1.915	45,28
5.La Saïdia	17.489	1.769	3.562	3.264	2.626	2.496	3.772	47,36
6.El Pla del Real	11.128	1.290	2.384	1.907	1.700	1.750	2.097	46,37
7.L'Olivereta	17.857	1.710	3.587	3.584	2.416	2.411	4.149	47,81
8.Patraix	21.722	2.663	4.498	4.677	3.792	2.758	3.334	44,65
9.Jesús	19.484	2.246	4.125	3.743	3.332	2.566	3.472	45,61
10.Quatre Carreres	27.037	2.882	6.133	5.359	3.953	3.834	4.876	45,66
11.Poblats Marítims	21.859	2.549	4.559	4.288	3.484	2.722	4.257	45,97
12.Camins al Grau	21.159	2.276	4.706	4.578	3.310	2.680	3.609	45,19
13.Algirós	15.454	1.897	3.310	2.719	2.720	2.308	2.500	45,22
14.Benimaclet	11.096	1.331	2.189	2.142	2.030	1.532	1.872	45,57
15.Rascanya	17.195	1.941	3.767	3.384	2.653	2.331	3.119	45,52
16.Benicalap	15.304	1.809	3.356	3.170	2.423	2.065	2.481	44,89
17.Pobles del Nord	2.242	247	411	415	365	333	471	47,44
18.Pobles de l'Oest	4.915	587	1.103	933	818	635	839	44,98
19.Pobles del Sud	7.857	909	1.481	1.516	1.442	1.101	1.408	46,23

**1.9.3. Electors segons edat per districtes. Dones***1.9.3. Electores según edad por distritos. Mujeres*

	Total	18-24	25-34	35-44	45-54	55-64	65 i més	Edat Mitjana
Total	326.259	30.343	58.186	57.537	50.916	45.188	84.089	49,62
1.Ciutat Vella	10.968	756	1.754	1.632	1.477	1.480	3.869	53,98
2.L'Eixample	19.699	1.386	2.940	3.174	2.738	2.669	6.792	53,79
3.Extramurs	22.308	1.567	3.370	3.509	3.212	3.089	7.561	53,42
4.Campanar	13.329	1.397	2.438	2.109	2.545	2.040	2.800	48,19
5.La Saïdia	20.779	1.750	3.531	3.446	2.952	3.054	6.046	51,17
6.El Pla del Real	13.216	1.233	2.372	2.274	2.058	2.118	3.161	49,40
7.L'Olivereta	21.033	1.649	3.476	3.587	2.747	2.985	6.589	51,81
8.Patraix	24.445	2.566	4.628	4.973	4.310	3.007	4.961	47,09
9.Jesús	21.498	2.136	3.994	3.977	3.501	2.889	5.001	48,35
10.Quatre Carreres	30.095	2.811	5.726	5.302	4.441	4.437	7.378	49,02
11.Poblats Marítims	24.342	2.407	4.320	4.220	3.607	3.126	6.662	49,82
12.Camins al Grau	23.657	2.170	4.752	4.568	3.616	3.101	5.450	48,17
13.Algirós	17.280	1.875	2.987	3.058	3.288	2.464	3.608	47,90
14.Benimaclet	12.709	1.378	2.159	2.392	2.331	1.728	2.721	47,95
15.Rascanya	18.560	1.911	3.488	3.353	2.869	2.614	4.325	48,26
16.Benicalap	16.309	1.695	3.292	3.113	2.561	2.250	3.398	47,18
17.Pobles del Nord	2.517	227	385	430	398	331	746	51,64
18.Pobles de l'Oest	5.259	568	1.097	904	839	712	1.139	47,37
19.Pobles del Sud	8.256	861	1.477	1.516	1.426	1.094	1.882	48,28

**1.10. Evolució del Cens Electoral i electors segons situació a les anteriors eleccions municipals per barris.***1.10. Evolución del Censo Electoral y electores según situación en las anteriores elecciones municipales por barrios.*

	Cens Electoral 2000	Cens Electoral 2004	Nous electors	%
<b>Total</b>	626.396	611.927	31.968	5,22
<b>1. Ciutat Vella</b>				
1. La Seu	2.281	2.131	66	3,10
2. La Xerea	3.317	3.143	143	4,55
3. El Carme	5.089	4.789	167	3,49
4. El Pilar	3.321	2.968	117	3,94
5. El Mercat	2.587	2.499	110	4,40
6. Sant Francesc	4.951	4.597	208	4,52
<b>2. L'Eixample</b>				
1. Russafa	20.278	18.932	686	3,62
2. El Pla del Remei	6.443	6.008	332	5,53
3. Gran Via	10.679	9.924	423	4,26
<b>3. Extramurs</b>				
1. El Botànic	5.365	5.051	184	3,64
2. La Roqueta	3.660	3.436	130	3,78
3. La Petxina	13.024	12.287	501	4,08
4. Arrancapins	20.168	19.163	844	4,40
<b>4. Campanar</b>				
1. Campanar	10.289	10.026	773	7,71
2. Les Tendetes	4.691	4.372	242	5,54
3. El Calvari	4.530	4.118	168	4,08
4. Sant Pau	4.697	6.730	464	6,89
<b>5. La Saïdia</b>				
1. Marxalenes	9.648	9.017	424	4,70
2. Morvedre	8.576	8.106	342	4,22
3. Trinitat	7.054	6.573	280	4,26
4. Tormos	6.787	6.632	309	4,66
5. Sant Antoni	7.933	7.940	463	5,83
<b>6. El Pla del Real</b>				
1. Exposició	5.951	5.602	312	5,57
2. Mestalla	10.967	10.989	521	4,74
3. Jaume Roig	5.950	5.628	322	5,72
4. Ciutat Universitària	2.340	2.125	102	4,80
<b>7. L'Olivereta</b>				
1. Nou Moles	22.375	21.038	895	4,25
2. Soternes	3.972	3.931	162	4,12
3. Tres Forques *	7.647	7.394	268	3,62
4. La Font Santa *	3.526	2.736	162	5,92
5. La Llum	3.747	3.791	243	6,41
<b>8. Patraix</b>				
1. Patraix	20.095	19.921	912	4,58
2. Sant Isidre	7.642	7.657	462	6,03
3. Vara de Quart	9.459	9.246	730	7,90
4. Safranar	6.187	6.800	461	6,78
5. Favara	2.608	2.543	127	4,99
<b>9. Jesús</b>				
1. La Raiosa	11.741	11.579	509	4,40
2. L'Hort de Senabre	14.065	13.769	798	5,80
3. La Creu Coberta	5.250	5.045	374	7,41
4. Sant Marcel·lí	8.657	8.194	477	5,82
5. Camí Real	2.093	2.395	121	5,05

	Cens Electoral 2000	Cens Electoral 2004	Nous electors	%
<b>10. Quatre Carreres</b>				
1. Mont-Olivet	17.133	15.342	652	4,25
2. En Corts	9.144	8.856	409	4,62
3. Malilla *	14.496	17.718	1.065	6,01
4. Fonteta de Sant Lluís	2.525	2.373	122	5,14
5. Na Rovella	8.197	7.258	427	5,88
6. La Punta *	5.598	1.928	101	5,24
7. Ciutat de les Arts i de les Ciències *	-	3.657	169	4,62
<b>11. Poblats Marítims</b>				
1. El Grau	6.995	6.843	361	5,28
2. El Cabanyal-el Canyamellar	18.258	16.773	786	4,69
3. La Malva-rosa	11.049	11.172	746	6,68
4. Beteró	6.537	6.521	368	5,64
5. Natzaret *	5.306	4.892	283	5,78
6. Les Moreres *	991	-	-	-
<b>12. Camins al Grau</b>				
1. Aiora	19.218	19.023	980	5,15
2. Albors	7.628	7.120	335	4,71
3. La Creu del Grau	11.017	11.147	581	5,21
4. Camí Fondo	3.209	3.225	179	5,55
5. Penya-roja	1.226	4.301	204	4,74
<b>13. Algirós</b>				
1. L'Illa Perduda	7.875	7.773	428	5,51
2. Ciutat Jardí	11.594	11.142	752	6,75
3. L'Amistat	6.379	6.095	335	5,50
4. La Vega Baixa	5.182	4.971	271	5,45
5. La Carrasca	2.744	2.753	177	6,43
<b>14. Benimaclet</b>				
1. Benimaclet	20.025	19.210	1.036	5,39
2. Camí de Vera	4.300	4.595	371	8,07
<b>15. Rascanya</b>				
1. Orriols *	13.443	12.258	660	5,38
2. Torrefiel *	19.273	19.643	1.073	5,46
3. Sant Llorenç	3.190	3.854	248	6,43
<b>16. Benicalap</b>				
1. Benicalap *	27.262	26.774	1.499	5,60
2. Ciutat Fallera *	5.332	4.839	283	5,85
<b>17. Pobles del Nord</b>				
1. Benifaraig	806	794	50	6,30
2. Poble Nou *	1.293	812	40	4,93
3. Carpesa	1.078	1.042	57	5,47
4.-5. Cases de Bàrcena - Mauella	456	412	14	3,40
6. Massarrojos	920	1.050	51	4,86
7. Borbotó	641	649	27	4,16
<b>18. Pobles de l'Oest</b>				
1. Benimàmet	9.888	9.766	552	5,65
2. Beniferri	387	408	34	8,33
<b>19. Pobles del Sud</b>				
1. El Forn d'Alcedo	1.116	1.125	59	5,24
2. El Castellar-l'Oliveral	5.818	5.698	329	5,77
3. Pinedo	1.974	1.977	110	5,56
4. El Saler	1.035	1.109	61	5,50
5. El Palmar	753	688	34	4,94
6. El Perellonet	1.140	1.225	69	5,63
7.-8. La Torre - Faisanar	4.325	4.291	246	5,73

\* Estos barrios han canviat les seues delimitacions en el Ple de l'Ajuntament de 31 de gener de 2003.

**1.1.1.1. Electors segons edat per barris. Total***1.1.1.1. Electores según edad por barrios. Total*

	Total	18-24	25-44	45-64	65 i més	Edat Mitjana
<b>Total</b>	611.927	61.896	231.227	180.661	138.143	48,01
<b>1. Ciutat Vella</b>						
1. La Seu	2.131	140	762	593	636	51,62
2. La Xerea	3.143	249	1.065	901	928	51,65
3. El Carme	4.789	359	1.764	1.256	1.410	50,87
4. El Pilar	2.968	217	1.104	824	823	50,46
5. El Mercat	2.499	202	897	670	730	51,10
6. Sant Francesc	4.597	388	1.448	1.340	1.421	52,06
<b>2. L'Eixample</b>						
1. Russafa	18.932	1.334	6.742	5.109	5.747	51,65
2. El Pla del Remei	6.008	584	1.945	1.823	1.656	50,63
3. Gran Via	9.924	804	3.384	2.800	2.936	51,57
<b>3. Extramurs</b>						
1. El Botànic	5.051	362	1.769	1.384	1.536	51,86
2. La Roqueta	3.436	248	1.162	896	1.130	52,37
3. La Petxina	12.287	991	4.224	3.366	3.706	51,28
4. Arrancapins	19.163	1.600	6.465	5.652	5.446	50,92
<b>4. Campanar</b>						
1. Campanar	10.026	1.421	3.286	3.695	1.624	46,11
2. Les Tendetes	4.372	464	1.387	1.514	1.007	49,24
3. El Calvari	4.118	325	1.332	1.095	1.366	51,81
4. Sant Pau	6.730	865	2.844	2.303	718	43,25
<b>5. La Saïdia</b>						
1. Marxalenes	9.017	833	3.047	2.826	2.311	49,65
2. Morvedre	8.106	641	2.803	2.182	2.480	51,62
3. Trinitat	6.573	572	2.188	1.913	1.900	50,83
4. Tormos	6.632	587	2.747	1.772	1.526	47,90
5. Sant Antoni	7.940	886	3.018	2.435	1.601	47,05
<b>6. El Pla del Real</b>						
1. Exposició	5.602	627	1.973	1.752	1.250	48,31
2. Mestalla	10.989	1.057	4.222	3.359	2.351	47,80
3. Jaume Roig	5.628	628	1.961	1.809	1.230	48,22
4. Ciutat Universitària	2.125	211	781	706	427	47,79
<b>7. L'Olivereta</b>						
1. Nou Moles	21.038	1.695	7.735	5.821	5.787	50,18
2. Soternes	3.931	338	1.547	1.088	958	48,56
3. Tres Forques	7.394	592	2.337	1.814	2.651	52,99
4. La Font Santa	2.736	309	1.009	724	694	48,54
5. La Llum	3.791	425	1.606	1.112	648	45,47
<b>8. Patraix</b>						
1. Patraix	19.921	1.816	7.619	5.623	4.863	48,76
2. Sant Isidre	7.657	935	3.766	2.202	754	42,02
3. Vara de Quart	9.246	1.389	3.225	3.280	1.352	45,00
4. Safranar	6.800	841	3.057	2.048	854	43,25
5. Favara	2.543	248	1.109	714	472	46,26
<b>9. Jesús</b>						
1. La Raiosa	11.579	1.013	4.372	3.206	2.988	49,20
2. L'Hort de Senabre	13.769	1.542	5.472	4.279	2.476	46,04
3. La Creu Coberta	5.045	655	1.845	1.652	893	45,99
4. Sant Marcel·lí	8.194	943	2.952	2.510	1.789	47,47
5. Camí Real	2.395	229	1.198	641	327	43,19



	Total	18-24	25-44	45-64	65 i més	Edat Mitjana
<b>10. Quatre Carreres</b>						
1. Mont-Olivet	15.342	1.293	5.315	4.303	4.431	50,77
2. En Corts	8.856	789	3.237	2.497	2.333	49,70
3. Malilla	17.718	2.086	7.435	5.662	2.535	44,52
4. Fonteta de Sant Lluís	2.373	243	888	741	501	47,69
5. Na Rovella	7.258	815	2.901	1.994	1.548	46,44
6. La Punta	1.928	178	634	498	618	51,41
7. Ciutat de les Arts i de les Ciències	3.657	289	2.110	970	288	41,71
<b>11. Poblat Marítims</b>						
1. El Grau	6.843	710	2.905	1.899	1.329	46,08
2. El Cabanyal-el Canyamellar	16.773	1.550	5.930	4.287	5.006	50,61
3. La Malva-rosa	11.172	1.409	4.079	3.385	2.299	46,52
4. Beteró	6.521	735	2.723	1.963	1.100	45,58
5. Natzaret	4.892	552	1.750	1.405	1.185	48,32
<b>12. Camins al Grau</b>						
1. Aiora	19.023	1.940	7.670	5.212	4.201	47,24
2. Albors	7.120	710	2.557	2.164	1.689	48,75
3. La Creu del Grau	11.147	1.102	4.691	3.201	2.153	46,50
4. Camí Fondo	3.225	332	1.256	938	699	47,44
5. Penya-roja	4.301	362	2.430	1.192	317	41,53
<b>13. Algirós</b>						
1. L'Illa Perduda	7.773	828	2.932	2.353	1.660	47,35
2. Ciutat Jardí	11.142	1.441	3.993	4.062	1.646	45,43
3. L'Amistat	6.095	671	2.072	1.857	1.495	48,69
4. La Vega Baixa	4.971	507	1.916	1.596	952	46,92
5. La Carrasca	2.753	325	1.161	912	355	44,46
<b>14. Benimaclet</b>						
1. Benimaclet	19.210	2.041	7.063	6.008	4.098	47,70
2. Camí de Vera	4.595	668	1.819	1.613	495	43,24
<b>15. Rascanya</b>						
1. Orriols	12.258	1.300	4.315	3.389	3.254	49,06
2. Torrefiel	19.643	2.121	7.734	5.947	3.841	46,57
3. Sant Llorenç	3.854	431	1.943	1.131	349	42,14
<b>16. Benicalap</b>						
1. Benicalap	26.774	2.910	10.953	7.869	5.042	46,22
2. Ciutat Fallera	4.839	594	1.978	1.430	837	45,28
<b>17. Pobles del Nord</b>						
1. Benifaraig	794	92	276	232	194	48,34
2. Poble Nou	55	1	12	13	29	61,82
3. Carpesa	812	71	284	248	209	50,16
4.-5. Cases de Bàrcena - Mauella	412	32	151	116	113	50,77
6. Massarrojos	1.050	96	367	281	306	51,20
7. Borbotó	649	68	213	199	169	50,22
<b>18. Pobles de l'Oest</b>						
1. Benimàmet	9.766	1.101	3.880	2.862	1.923	46,29
2. Beniferri	408	54	157	142	55	44,37
<b>19. Pobles del Sud</b>						
1. El Forn d'Alcedo	1.125	117	432	316	260	47,74
2. El Castellar-l'Oliveral	5.698	622	2.125	1.653	1.298	47,84
3. Pinedo	1.977	209	740	611	417	48,02
4. El Saler	1.109	117	440	419	133	45,01
5. El Palmar	688	77	206	215	190	50,24
6. El Perellonet	1.225	130	478	479	138	45,00
7.-8. La Torre - Faisanar	4.291	498	1.569	1.370	854	46,84

**1.11.2. Electors segons edat per barris. Homes***1.11.2. Electores según edad por barrios. Hombres*

	Total	18-24	25-44	45-64	65 i més	Edat Mitjana
Total	285.668	31.553	115.504	84.557	54.054	46,16
<b>1. Ciutat Vella</b>						
1. La Seu	988	74	401	291	222	48,50
2. La Xerea	1.410	129	559	410	312	48,11
3. El Carme	2.171	192	924	584	471	47,05
4. El Pilar	1.404	104	586	406	308	47,97
5. El Mercat	1.175	109	476	325	265	48,03
6. Sant Francesc	2.011	191	708	611	501	49,27
<b>2. L'Eixample</b>						
1. Russafa	8.253	663	3.348	2.279	1.963	48,55
2. El Pla del Remei	2.635	269	935	818	613	48,44
3. Gran Via	4.277	404	1.674	1.228	971	48,17
<b>3. Extramurs</b>						
1. El Botànic	2.258	175	897	631	555	49,09
2. La Roqueta	1.502	110	573	405	414	49,98
3. La Petxina	5.380	513	2.074	1.466	1.327	48,49
4. Arrancapins	8.489	836	3.197	2.495	1.961	48,22
<b>4. Campanar</b>						
1. Campanar	4.771	776	1.587	1.714	694	44,81
2. Les Tendetes	1.982	259	643	697	383	47,20
3. El Calvari	1.873	173	665	503	532	49,49
4. Sant Pau	3.291	470	1.407	1.108	306	42,42
<b>5. La Saïdia</b>						
1. Marxalenes	4.077	373	1.486	1.304	914	48,20
2. Morvedre	3.598	333	1.379	990	896	48,75
3. Trinitat	2.937	294	1.100	833	710	48,11
4. Tormos	3.146	315	1.374	851	606	46,02
5. Sant Antoni	3.731	454	1.487	1.144	646	45,63
<b>6. El Pla del Real</b>						
1. Exposició	2.530	318	941	789	482	46,50
2. Mestalla	5.029	551	2.006	1.539	933	46,25
3. Jaume Roig	2.595	314	959	807	515	46,67
4. Ciutat Universitària	974	107	385	315	167	45,83
<b>7. L'Olivereta</b>						
1. Nou Moles	9.586	861	3.860	2.614	2.251	48,11
2. Soternes	1.807	157	775	489	386	46,90
3. Tres Forques	3.350	314	1.215	841	980	49,88
4. La Font Santa	1.294	153	536	345	260	46,19
5. La Llum	1.820	225	785	538	272	44,52
<b>8. Patraix</b>						
1. Patraix	9.040	911	3.654	2.573	1.902	47,11
2. Sant Isidre	3.788	485	1.919	1.082	302	41,25
3. Vara de Quart	4.425	728	1.538	1.586	573	44,03
4. Safranar	3.262	413	1.502	982	365	42,55
5. Favara	1.207	126	562	327	192	44,86
<b>9. Jesús</b>						
1. La Raiosa	5.354	525	2.187	1.444	1.198	47,23
2. L'Hort de Senabre	6.602	784	2.711	2.062	1.045	44,93
3. La Creu Coberta	2.388	328	875	831	354	44,79
4. Sant Marcel·lí	3.936	485	1.476	1.230	745	46,18
5. Camí Real	1.204	124	619	331	130	41,91

	Total	18-24	25-44	45-64	65 i més	Edat Mitjana
<b>10. Quatre Carreres</b>						
1. Mont-Olivet	6.943	654	2.682	1.909	1.698	48,30
2. En Corts	4.075	387	1.648	1.125	915	47,57
3. Malilla	8.547	1.057	3.708	2.738	1.044	43,55
4. Fonteta de Sant Lluís	1.174	126	479	375	194	45,75
5. Na Rovella	3.559	420	1.597	902	640	44,40
6. La Punta	948	91	342	248	267	49,58
7. Ciutat de les Arts i de les Ciències	1.791	147	1.036	490	118	41,43
<b>11. Poblat Marítims</b>						
1. El Grau	3.292	364	1.493	915	520	44,34
2. El Cabanyal-el Canyamellar	7.632	802	2.976	1.994	1.860	47,91
3. La Malva-rosa	5.391	723	2.076	1.652	940	44,95
4. Beteró	3.157	380	1.360	959	458	44,36
5. Natzaret	2.387	280	942	686	479	46,42
<b>12. Camins al Grau</b>						
1. Aiora	8.946	995	3.814	2.440	1.697	45,64
2. Albors	3.253	346	1.270	1.000	637	46,80
3. La Creu del Grau	5.294	566	2.369	1.505	854	44,80
4. Camí Fondo	1.538	180	648	433	277	45,51
5. Penya-roja	2.128	189	1.183	612	144	41,54
<b>13. Alirós</b>						
1. L'Illa Perduda	3.650	404	1.453	1.122	671	45,90
2. Ciutat Jardí	5.309	740	2.006	1.870	693	44,22
3. L'Amistat	2.846	323	1.057	869	597	46,81
4. La Vega Baixa	2.335	259	956	730	390	45,48
5. La Carrasca	1.314	171	557	437	149	43,45
<b>14. Benimaclet</b>						
1. Benimaclet	8.885	998	3.458	2.784	1.645	46,24
2. Camí de Vera	2.211	333	873	778	227	42,91
<b>15. Rascanya</b>						
1. Orriols	5.842	648	2.250	1.596	1.348	47,31
2. Torrefiel	9.471	1.079	3.950	2.826	1.616	45,15
3. Sant Llorenç	1.882	214	951	562	155	41,88
<b>16. Benicalap</b>						
1. Benicalap	12.942	1.498	5.520	3.800	2.124	45,02
2. Ciutat Fallera	2.362	311	1.006	688	357	44,17
<b>17. Pobles del Nord</b>						
1. Benifaraig	361	44	129	111	77	46,93
2. Poble Nou	405	44	150	123	88	47,84
3. Carpesa	503	66	171	173	93	46,16
4.-5. Cases de Bàrcena - Mauella	203	18	86	57	42	47,57
6. Massarrojos	457	43	177	138	99	48,02
7. Borbotó	313	32	113	96	72	48,59
<b>18. Pobles de l'Oest</b>						
1. Benimàmet	4.707	560	1.959	1.377	811	45,00
2. Beniferri	208	27	77	76	28	44,38
<b>19. Pobles del Sud</b>						
1. El Forn d'Alcedo	571	65	231	163	112	46,12
2. El Castellar-l'Oliveral	2.759	315	1.058	811	575	46,84
3. Pinedo	963	112	361	304	186	47,20
4. El Saler	571	64	227	223	57	44,39
5. El Palmar	331	30	112	107	82	49,59
6. El Perellonet	605	72	219	247	67	45,03
7.-8. La Torre - Faisanar	2.057	251	789	688	329	45,30

**1.11.3. Electors segons edat per barris. Dones***1.11.3. Electores según edad por barrios. Mujeres*

	Total	18-24	25-44	45-64	65 i més	Edat Mitjana
Total	326.259	30.343	115.723	96.104	84.089	49,62
<b>1. Ciutat Vella</b>						
1. La Seu	1.143	66	361	302	414	54,32
2. La Xerea	1.733	120	506	491	616	54,53
3. El Carme	2.618	167	840	672	939	54,04
4. El Pilar	1.564	113	518	418	515	52,69
5. El Mercat	1.324	93	421	345	465	53,82
6. Sant Francesc	2.586	197	740	729	920	54,24
<b>2. L'Eixample</b>						
1. Russafa	10.679	671	3.394	2.830	3.784	54,05
2. El Pla del Remei	3.373	315	1.010	1.005	1.043	52,34
3. Gran Via	5.647	400	1.710	1.572	1.965	54,15
<b>3. Extramurs</b>						
1. El Botànic	2.793	187	872	753	981	54,09
2. La Roqueta	1.934	138	589	491	716	54,22
3. La Petxina	6.907	478	2.150	1.900	2.379	53,46
4. Arrancapins	10.674	764	3.268	3.157	3.485	53,07
<b>4. Campanar</b>						
1. Campanar	5.255	645	1.699	1.981	930	47,29
2. Les Tendetes	2.390	205	744	817	624	50,93
3. El Calvari	2.245	152	667	592	834	53,74
4. Sant Pau	3.439	395	1.437	1.195	412	44,05
<b>5. La Saïdia</b>						
1. Marxalenes	4.940	460	1.561	1.522	1.397	50,84
2. Morvedre	4.508	308	1.424	1.192	1.584	53,91
3. Trinitat	3.636	278	1.088	1.080	1.190	53,03
4. Tormos	3.486	272	1.373	921	920	49,60
5. Sant Antoni	4.209	432	1.531	1.291	955	48,30
<b>6. El Pla del Real</b>						
1. Exposició	3.072	309	1.032	963	768	49,81
2. Mestalla	5.960	506	2.216	1.820	1.418	49,10
3. Jaume Roig	3.033	314	1.002	1.002	715	49,53
4. Ciutat Universitària	1.151	104	396	391	260	49,44
<b>7. L'Olivereta</b>						
1. Nou Moles	11.452	834	3.875	3.207	3.536	51,91
2. Soternes	2.124	181	772	599	572	49,97
3. Tres Forques	4.044	278	1.122	973	1.671	55,56
4. La Font Santa	1.442	156	473	379	434	50,65
5. La Llum	1.971	200	821	574	376	46,35
<b>8. Patraix</b>						
1. Patraix	10.881	905	3.965	3.050	2.961	50,14
2. Sant Isidre	3.869	450	1.847	1.120	452	42,77
3. Vara de Quart	4.821	661	1.687	1.694	779	45,90
4. Safranar	3.538	428	1.555	1.066	489	43,89
5. Favara	1.336	122	547	387	280	47,53
<b>9. Jesús</b>						
1. La Raiosa	6.225	488	2.185	1.762	1.790	50,89
2. L'Hort de Senabre	7.167	758	2.761	2.217	1.431	47,07
3. La Creu Coberta	2.657	327	970	821	539	47,06
4. Sant Marcel·lí	4.258	458	1.476	1.280	1.044	48,66
5. Camí Real	1.191	105	579	310	197	44,48

	Total	18-24	25-44	45-64	65 i més	Edat Mitjana
<b>10. Quatre Carreres</b>						
1. Mont-Olivet	8.399	639	2.633	2.394	2.733	52,82
2. En Corts	4.781	402	1.589	1.372	1.418	51,51
3. Malilla	9.171	1.029	3.727	2.924	1.491	45,41
4. Fonteta de Sant Lluís	1.199	117	409	366	307	49,59
5. Na Rovella	3.699	395	1.304	1.092	908	48,40
6. La Punta	980	87	292	250	351	53,18
7. Ciutat de les Arts i de les Ciències	1.866	142	1.074	480	170	41,98
<b>11. Poblat Marítims</b>						
1. El Grau	3.551	346	1.412	984	809	47,69
2. El Cabanyal-el Canyamellar	9.141	748	2.954	2.293	3.146	52,86
3. La Malva-rosa	5.781	686	2.003	1.733	1.359	47,98
4. Beteró	3.364	355	1.363	1.004	642	46,72
5. Natzaret	2.505	272	808	719	706	50,13
<b>12. Camins al Grau</b>						
1. Aiora	10.077	945	3.856	2.772	2.504	48,66
2. Albors	3.867	364	1.287	1.164	1.052	50,39
3. La Creu del Grau	5.853	536	2.322	1.696	1.299	48,04
4. Camí Fondo	1.687	152	608	505	422	49,20
5. Penya-roja	2.173	173	1.247	580	173	41,52
<b>13. Algirós</b>						
1. L'Illa Perduda	4.123	424	1.479	1.231	989	48,62
2. Ciutat Jardí	5.833	701	1.987	2.192	953	46,52
3. L'Amistat	3.249	348	1.015	988	898	50,34
4. La Vega Baixa	2.636	248	960	866	562	48,20
5. La Carrasca	1.439	154	604	475	206	45,39
<b>14. Benimaclet</b>						
1. Benimaclet	10.325	1.043	3.605	3.224	2.453	48,96
2. Camí de Vera	2.384	335	946	835	268	43,55
<b>15. Rascanya</b>						
1. Orriols	6.416	652	2.065	1.793	1.906	50,65
2. Torrefiel	10.172	1.042	3.784	3.121	2.225	47,89
3. Sant Llorenç	1.972	217	992	569	194	42,40
<b>16. Benicalap</b>						
1. Benicalap	13.832	1.412	5.433	4.069	2.918	47,34
2. Ciutat Fallera	2.477	283	972	742	480	46,33
<b>17. Pobles del Nord</b>						
1. Benifaraig	433	48	147	121	117	49,52
2. Poble Nou	407	27	134	125	121	52,46
3. Carpesa	539	49	179	178	133	49,58
4.-5. Cases de Bàrcena - Mauella	209	14	65	59	71	53,87
6. Massarrojos	593	53	190	143	207	53,66
7. Borbotó	336	36	100	103	97	51,74
<b>18. Pobles de l'Oest</b>						
1. Benimàmet	5.059	541	1.921	1.485	1.112	47,49
2. Beniferri	200	27	80	66	27	44,35
<b>19. Pobles del Sud</b>						
1. El Forn d'Alcedo	554	52	201	153	148	49,40
2. El Castellar-l'Oliveral	2.939	307	1.067	842	723	48,77
3. Pinedo	1.014	97	379	307	231	48,80
4. El Saler	538	53	213	196	76	45,68
5. El Palmar	357	47	94	108	108	50,84
6. El Perellonet	620	58	259	232	71	44,97
7.-8. La Torre - Faisanar	2.234	247	780	682	525	48,26

**1.12. Electors per secció censal.***1.12. Electores por sección censal.*

		Total	Nous electors	Homes	Dones	Edat Mitjana
<b>Total</b>		611.927	31.968	285.668	326.259	48,01
<b>1. CIUTAT VELLA</b>						
1. La Seu	1	619	28	297	322	50,09
	2	732	17	314	418	52,26
	3	780	21	377	403	52,23
2. La Xerea	5	838	30	372	466	51,99
	7	632	34	302	330	49,59
	8	735	37	310	425	52,29
	9	938	42	426	512	52,23
3. El Carme	10	791	36	348	443	50,19
	11	1.045	29	479	566	49,74
	12	547	26	276	271	49,10
	13	607	13	280	327	53,56
	14	517	13	233	284	53,18
	17	719	29	313	406	50,86
	18	563	21	242	321	50,68
4. El Pilar	19	1.232	50	590	642	49,82
	22	1.131	56	539	592	49,04
	23	605	11	275	330	54,39
5. El Mercat	24	824	28	375	449	51,02
	25	740	45	368	372	50,92
	26	935	37	432	503	51,31
6. Sant Francesc	28	688	23	298	390	52,37
	30	724	39	320	404	52,71
	31	743	31	338	405	50,93
	32	1.190	58	528	662	52,27
	34	1.252	57	527	725	52,01
<b>2. L'EIXAMPLE</b>						
1. Russafa	1	895	39	378	517	53,85
	3	802	29	353	449	51,72
	4	1.181	32	488	693	54,57
	6	1.049	27	453	596	52,42
	8	1.003	31	422	581	52,96
	9	765	30	328	437	51,53
	10	711	21	308	403	51,25
	13	948	29	408	540	51,80
	14	588	30	258	330	50,79
	15	789	29	328	461	51,34
	16	1.105	36	522	583	50,20
	18	587	23	268	319	50,05
	19	905	26	395	510	51,68
	20	769	40	352	417	48,59
	21	641	23	286	355	50,85
	22	1.054	38	455	599	51,95
	23	934	35	405	529	51,02
	24	634	23	272	362	52,57
	25	608	26	261	347	52,54
	26	735	29	330	405	50,84
	30	668	26	282	386	51,38
	31	822	34	363	459	51,38
	32	739	30	338	401	50,17

		Total	Nous electors	Homes	Dones	Edat Mitjana	
2. El Pla del Remei	33	1.266	69	538	728	50,85	
	35	947	46	422	525	51,11	
	36	662	47	285	377	49,20	
	37	631	30	269	362	49,14	
	38	522	23	228	294	53,02	
	39	595	30	261	334	50,01	
	40	736	41	334	402	52,16	
3. Gran Via	41	649	46	298	351	49,32	
	42	887	32	370	517	52,52	
	43	557	27	248	309	51,58	
	44	605	35	256	349	49,95	
	45	1.082	50	452	630	50,13	
	46	813	31	348	465	51,66	
	47	669	35	287	382	51,21	
	50	950	47	419	531	49,38	
	51	539	20	232	307	53,81	
	52	574	23	246	328	52,51	
	53	712	24	312	400	51,84	
	54	596	24	258	338	53,02	
	55	1.110	40	487	623	52,48	
	57	830	35	362	468	51,73	
	<b>3. EXTRAMURS</b>						
	1. El Botànic	1	690	32	309	381	52,04
		2	1.219	55	532	687	50,23
4		1.286	40	587	699	52,55	
7		848	26	392	456	53,01	
8		1.008	31	438	570	51,84	
2. La Roqueta	10	1.190	34	521	669	52,84	
	13	809	37	366	443	52,37	
	14	585	16	256	329	52,97	
	15	852	43	359	493	51,30	
3. La Petxina	17	1.113	42	476	637	51,04	
	18	720	38	296	424	51,65	
	19	870	26	384	486	51,59	
	20	1.076	46	484	592	49,87	
	21	970	45	419	551	50,83	
	23	571	15	239	332	54,08	
	24	600	26	255	345	54,01	
	25	872	36	394	478	50,77	
	26	1.041	48	484	557	51,08	
	27	524	17	226	298	53,65	
	28	1.584	78	713	871	49,29	
4. Arrancapins	29	714	26	305	409	53,00	
	30	833	43	374	459	49,30	
	32	799	15	331	468	53,09	
	33	759	26	338	421	52,17	
	34	646	33	301	345	50,91	
	35	1.327	71	601	726	48,89	
	36	1.224	47	531	693	50,33	
	37	990	33	440	550	50,48	
	38	543	21	243	300	52,52	
	39	505	20	224	281	54,12	
	40	771	35	328	443	52,82	
	41	1.557	49	673	884	52,37	

		Total	Nous electors	Homes	Dones	Edat Mitjana
4. Arrancapins	44	1.370	62	610	760	50,50
	46	591	27	247	344	52,73
	47	1.316	66	607	709	49,72
	48	1.536	86	668	868	49,25
	49	886	41	373	513	51,41
	50	1.139	59	487	652	51,55
	51	882	36	417	465	49,72
	52	1.614	68	709	905	51,32
	53	723	32	324	399	50,88
	55	784	32	368	416	50,48
<b>4. CAMPANAR</b>						
1. Campanar	1	1.159	73	532	627	48,76
	2	596	16	277	319	50,11
	3	1.230	98	587	643	46,46
	4	810	44	379	431	49,91
	5	1.151	132	553	598	43,02
	6	1.361	124	659	702	44,05
	20	1.181	90	578	603	46,32
	21	1.459	121	697	762	43,57
	22	1.079	75	509	570	46,89
	2. Les Tendetes	7	1.165	63	509	656
8		757	36	357	400	47,88
9		840	48	374	466	49,91
10		875	62	409	466	47,35
11		735	33	333	402	49,90
3. El Calvari	12	1.255	58	571	684	51,06
	14	714	29	327	387	50,14
	15	1.005	47	480	525	51,67
4. Sant Pau	16	1.144	34	495	649	53,79
	17	1.513	136	720	793	43,80
	18	1.442	134	713	729	43,79
	19	912	51	454	458	39,97
	23	861	50	409	452	46,77
	24	940	39	469	471	39,91
	25	1.062	54	526	536	44,66
<b>5. LA SAIDIA</b>						
1. Marxalenes	1	1.022	55	452	570	49,31
	2	650	27	295	355	46,41
	3	645	15	291	354	53,08
	4	1.160	62	544	616	48,72
	5	965	48	428	537	49,72
	6	1.151	50	517	634	49,78
	7	916	33	399	517	52,68
	8	1.660	87	753	907	49,02
	9	848	47	398	450	48,88
	2. Morverdre	10	784	39	357	427
11		873	23	384	489	54,14
13		1.031	65	452	579	50,07
14		585	34	262	323	50,56
15		967	40	424	543	49,47
16		874	37	401	473	49,36
17		747	17	285	462	64,83
18		590	15	280	310	51,37
19		1.655	72	753	902	48,62



		Total	Nous electors	Homes	Dones	Edat Mitjana
3. Trinitat	21	569	8	259	310	51,05
	22	1.381	32	588	793	53,86
	24	509	15	237	272	52,78
	25	578	34	258	320	49,75
	26	1.239	59	567	672	50,49
	27	1.439	86	633	806	48,98
	28	858	46	395	463	48,97
	4. Tormos	29	510	27	217	293
30		518	29	258	260	49,79
31		731	25	348	383	47,69
33		1.511	86	732	779	44,56
34		1.135	32	538	597	52,17
36		958	44	456	502	49,21
43		1.269	66	597	672	43,66
5. Sant Antoni	37	605	37	260	345	48,39
	38	1.082	73	512	570	44,53
	39	1.433	69	687	746	47,67
	40	1.771	112	822	949	46,47
	41	1.727	105	823	904	46,15
	42	1.322	67	627	695	49,76
<b>6. EL PLA DEL REAL</b>						
1. Exposició	1	1.079	65	484	595	48,22
	2	1.410	81	639	771	47,46
	3	617	27	277	340	49,25
	4	612	30	270	342	50,66
	5	792	38	362	430	49,07
	6	1.092	71	498	594	47,11
2. Mestalla	7	979	63	439	540	49,10
	8	1.715	100	794	921	47,64
	9	1.163	47	499	664	51,39
	11	602	17	251	351	52,03
	12	733	30	347	386	49,64
	13	922	36	429	493	48,93
	14	1.119	42	532	587	46,75
	15	1.508	65	698	810	46,92
3. Jaume Roig	26	1.301	70	582	719	43,95
	27	947	51	458	489	45,01
	16	664	43	317	347	46,41
	17	853	38	374	479	49,72
	18	949	47	443	506	50,84
	19	914	48	407	507	49,68
	20	596	35	296	300	47,63
4. Ciutat Universitària	21	802	70	385	417	44,62
	22	850	41	373	477	47,41
	23	978	46	460	518	47,99
	24	1.147	56	514	633	47,61
<b>7. L'OLIVERETA</b>						
1. Nou Moles	1	969	38	432	537	49,88
	2	1.384	75	636	748	49,80
	3	1.180	72	546	634	48,00
	4	780	28	334	446	53,99
	5	625	22	291	334	50,96

(Continuació)

		Total	Nous electors	Homes	Dones	Edat Mitjana	
1. Nou Moles	6	864	26	359	505	54,74	
	7	926	34	410	516	51,70	
	8	701	22	311	390	51,93	
	9	959	39	406	553	52,79	
	10	1.011	36	480	531	48,30	
	11	571	17	247	324	55,46	
	12	826	30	375	451	51,52	
	13	669	23	306	363	51,74	
	14	969	37	442	527	51,10	
	15	755	31	357	398	49,49	
	16	1.642	71	769	873	48,47	
	17	1.628	60	741	887	48,61	
	18	1.086	65	519	567	49,09	
	19	1.228	55	583	645	47,77	
	20	1.385	68	637	748	49,25	
	2. Soternes	41	880	46	405	475	47,86
		21	1.020	34	474	546	47,11
		22	1.239	66	581	658	47,79
	3. Tres Forques	23	683	25	290	393	51,39
		24	989	37	462	527	49,05
25		981	23	440	541	52,50	
26		696	26	319	377	53,90	
27		686	23	315	371	53,41	
29		1.599	58	752	847	52,34	
30		555	19	225	330	56,40	
4. La Font Santa	31	1.122	47	550	572	50,89	
	32	1.189	51	488	701	52,63	
	33	566	21	261	305	55,59	
	36	1.313	77	607	706	48,11	
5. La Llum	37	523	39	244	279	49,54	
	38	900	46	443	457	48,58	
8. PATRAIX	39	1.163	99	580	583	43,79	
	40	1.041	53	504	537	49,84	
	42	1.587	91	736	851	43,85	
1. Patraix	1	604	19	249	355	53,65	
	2	700	37	326	374	49,27	
	3	644	36	299	345	46,40	
	4	1.388	54	628	760	49,15	
	5	942	28	423	519	52,86	
	6	959	47	442	517	48,91	
	7	850	49	388	462	48,66	
	8	770	28	321	449	52,57	
	9	694	35	312	382	47,87	
	10	524	14	228	296	54,65	
	11	873	35	409	464	46,59	
	12	1.262	59	557	705	49,44	
	13	1.875	118	887	988	44,82	
	14	1.624	85	754	870	47,46	
	15	885	39	404	481	49,96	
	16	606	16	269	337	49,35	
	17	720	31	326	394	51,49	
	18	1.652	71	757	895	45,17	
	33	1.499	86	681	818	48,91	
	40	850	25	380	470	50,28	

		Total	Nous electors	Homes	Dones	Edat Mitjana
2. Sant Isidre	19	1.246	97	625	621	41,63
	20	1.335	78	655	680	41,80
	21	1.262	69	601	661	42,17
	34	1.264	92	634	630	42,10
	35	1.536	62	766	770	41,46
	39	1.014	64	507	507	43,35
3. Vara de Quart	22	1.238	68	577	661	47,53
	23	851	78	424	427	44,46
	24	1.122	83	533	589	43,18
	25	671	46	329	342	46,50
	26	1.461	84	689	772	47,83
	36	1.187	93	575	612	46,61
	37	1.400	147	668	732	42,53
	38	1.316	131	630	686	41,82
4. Safranar	27	961	39	450	511	46,00
	28	714	43	336	378	45,98
	29	842	69	416	426	43,48
	30	1.519	136	754	765	41,75
	41	1.171	93	554	617	45,27
	42	1.593	81	752	841	40,18
5. Favara	31	1.313	56	624	689	45,43
	32	1.230	71	583	647	47,15
<b>9. JESUS</b>						
1. La Raiosa	1	989	52	443	546	48,43
	2	960	39	432	528	51,68
	3	908	36	401	507	50,19
	4	790	43	366	424	49,68
	5	1.411	61	660	751	47,95
	7	1.323	53	636	687	49,07
	8	829	41	370	459	50,37
	9	1.197	42	545	652	46,59
	10	1.152	41	516	636	52,12
	12	803	49	400	403	47,90
	41	1.217	52	585	632	48,27
2. L'Hort de Senabre	13	648	19	296	352	51,34
	14	585	21	263	322	51,40
	15	660	26	313	347	47,61
	16	1.252	72	593	659	48,63
	17	751	26	377	374	43,77
	18	1.233	58	590	643	44,60
	19	1.106	57	532	574	46,66
	20	1.494	117	720	774	43,21
	21	1.678	132	815	863	43,22
	22	1.139	85	536	603	46,86
	23	1.158	60	565	593	48,74
24	860	39	409	451	47,12	
42	1.205	86	593	612	42,68	
3. La Creu Coberta	25	1.088	77	529	559	45,78
	26	1.206	64	538	668	50,46
	28	1.776	177	872	904	43,20
	29	975	56	449	526	45,75

		Total	Nous electors	Homes	Dones	Edat Mitjana
4. Sant Marcel·lí	30	1.660	97	808	852	47,08
	31	1.060	45	519	541	44,02
	32	730	36	339	391	47,82
	33	602	28	277	325	51,85
	34	706	27	326	380	52,98
	35	1.028	79	509	519	44,85
	36	756	82	378	378	43,44
	37	782	47	370	412	48,42
	40	870	36	410	460	50,37
5. Camí Real	38	970	32	478	492	43,88
	39	1.425	89	726	699	42,72
<b>10. QUATRE CARRERES</b>						
1. Montolivet	1	1.658	88	749	909	49,55
	2	1.150	45	517	633	53,06
	3	1.268	44	586	682	50,38
	4	927	35	438	489	50,09
	5	1.319	45	601	718	51,46
	6	974	35	433	541	53,05
	7	1.466	73	694	772	48,56
	8	1.500	64	683	817	51,80
	9	894	37	385	509	51,93
	10	928	50	413	515	49,26
	11	809	29	355	454	52,07
	12	705	30	303	402	51,88
	44	990	49	469	521	47,68
	45	754	28	317	437	51,77
2. En Corts	13	983	39	456	527	50,30
	14	886	45	409	477	48,40
	15	738	38	321	417	49,62
	16	1.072	43	495	577	51,23
	17	982	42	451	531	50,27
	18	1.114	58	526	588	47,52
	19	1.085	56	504	581	49,45
	21	1.187	58	558	629	50,27
3. Malilla	46	809	30	355	454	50,21
	22	1.551	101	727	824	44,69
	23	1.094	87	535	559	45,12
	24	1.694	91	813	881	47,55
	25	718	62	340	378	41,57
	26	1.608	92	743	865	46,43
	27	954	57	441	513	47,06
	28	1.144	64	533	611	46,08
	29	1.414	102	712	702	41,86
	39	1.234	73	630	604	43,48
	43	777	60	390	387	44,16
47	1.026	51	479	547	45,16	
48	1.137	69	561	576	41,74	
49	1.254	55	606	648	43,22	
50	1.007	50	491	516	45,15	
51	1.106	51	546	560	42,31	

		Total	Nous electors	Homes	Dones	Edat Mitjana
4. La Fonteta Sant Lluís	30	784	39	378	406	49,59
	31	1.589	83	796	793	46,75
5. Na Rovella	32	1.422	84	687	735	48,39
	33	1.239	70	641	598	44,73
	34	577	29	270	307	46,32
	35	1.009	71	510	499	45,44
	36	920	61	453	467	45,00
	37	1.160	67	557	603	47,85
6. La Punta	38	931	45	441	490	46,55
	41	955	42	470	485	55,92
7. Ciutat de les Arts i de les Ciències	54	973	59	478	495	46,98
	40	1.013	45	493	520	42,94
	52	1.331	78	651	680	41,34
	53	1.313	46	647	666	41,14
<b>11. POBLATS MARITIMS</b>						
1. El Grau	1	921	40	483	438	44,38
	2	1.250	117	612	638	43,35
	3	605	35	316	289	47,24
	4	988	43	467	521	48,22
	5	1.331	51	617	714	47,78
	6	875	38	386	489	48,41
2. El Cabanyal-El Canyamellar	54	873	37	411	462	43,60
	8	585	31	285	300	49,61
	9	1.519	75	722	797	45,66
	10	579	46	257	322	48,48
	11	525	31	243	282	51,03
	12	740	33	348	392	51,53
	13	1.014	53	436	578	51,95
	14	719	39	325	394	50,46
	15	805	40	347	458	52,64
	16	562	25	261	301	48,23
	17	684	34	303	381	50,23
	18	715	30	321	394	51,43
	19	901	38	371	530	55,93
	21	1.044	29	482	562	51,33
	22	799	41	335	464	52,33
	24	889	37	435	454	49,52
	26	782	29	360	422	51,25
	27	690	27	328	362	51,81
	28	579	31	277	302	51,09
	29	698	36	325	373	49,38
3. La Malva-rosa	30	1.144	44	508	636	50,65
	31	800	37	363	437	50,40
	32	811	68	387	424	45,42
	33	1.450	116	729	721	44,62
	34	1.503	122	708	795	47,34
	35	1.087	94	529	558	45,40
	36	777	40	377	400	48,26
	37	812	25	347	465	56,84
	38	1.079	48	526	553	47,65
	39	1.139	53	531	608	48,32
	50	1.260	102	629	631	45,05
	53	1.254	78	628	626	40,51

		Total	Nous electors	Homes	Dones	Edat Mitjana
4. Beteró	40	965	63	460	505	43,41
	41	1.857	91	904	953	44,89
	42	1.228	58	608	620	52,38
	51	1.004	48	473	531	45,35
	52	1.467	108	712	755	42,34
5. Natzaret	44	699	44	355	344	48,82
	45	824	46	383	441	50,42
	46	1.155	61	559	596	49,62
	47	1.143	71	565	578	47,16
	48	1.071	61	525	546	46,21
<b>12. CAMINS AL GRAU</b>						
1. Aiora	1	942	33	403	539	53,31
	2	918	46	437	481	48,11
	3	1.307	63	591	716	48,51
	5	609	21	272	337	52,52
	6	1.074	42	492	582	50,68
	7	580	24	275	305	50,18
	8	1.172	58	545	627	46,27
	9	1.029	36	469	560	50,66
	10	709	28	329	380	52,63
	11	703	34	328	375	51,21
	12	1.267	53	594	673	47,26
	13	1.475	89	694	781	44,95
	14	1.052	44	511	541	47,34
	15	910	43	422	488	47,75
	16	837	47	417	420	41,58
	17	521	35	250	271	47,31
	38	1.357	67	678	679	41,01
39	1.325	111	631	694	43,81	
43	1.236	106	608	628	42,94	
2. Albors	18	940	29	420	520	50,06
	19	991	50	440	551	48,64
	20	1.052	45	518	534	47,86
	21	607	24	275	332	51,30
	22	944	47	421	523	49,66
	23	1.121	48	515	606	49,56
	24	1.465	92	664	801	46,35
	25	1.666	102	797	869	40,87
3. La Creu del Grau	26	1.060	52	506	554	49,41
	27	842	41	398	444	48,38
	28	1.411	106	645	766	46,54
	29	842	29	415	427	49,86
	30	1.269	54	587	682	47,23
	31	976	43	486	490	47,00
	32	803	34	374	429	50,24
	33	1.049	65	494	555	48,64
4. Camí Fondo	40	1.229	55	592	637	42,57
	34	794	42	377	417	47,65
	35	767	41	357	410	51,11
5. Penya-roja	36	1.664	96	804	860	45,65
	37	1.054	57	528	526	43,11
	41	1.227	49	619	608	40,56
	42	1.012	45	516	496	38,61
	44	1.008	53	465	543	44,01

		Total	Nous electors	Homes	Dones	Edat Mitjana	
<b>13. ALGIROS</b>							
1. L'Illa Perduda	1	1.382	68	661	721	47,30	
	2	1.889	131	914	975	44,76	
	3	862	64	393	469	44,58	
	4	1.335	38	592	743	55,19	
	5	1.295	81	615	680	44,42	
2. Ciutat Jardí	30	1.010	46	475	535	47,99	
	7	880	43	424	456	49,52	
	8	1.312	73	620	692	46,07	
	9	858	38	402	456	49,25	
	10	1.406	97	670	736	44,64	
	11	720	55	340	380	44,55	
	12	1.720	137	800	920	44,12	
	13	880	67	423	457	45,39	
	14	1.324	99	632	692	44,20	
	27	1.080	73	524	556	43,26	
3. L'Amistat	29	962	70	474	488	45,67	
	15	979	41	446	533	51,90	
	16	1.163	68	548	615	49,71	
	17	1.207	73	567	640	49,76	
	19	950	43	450	500	46,52	
4. La Bega Baixa	20	694	30	328	366	48,19	
	21	1.102	80	507	595	45,78	
	22	952	51	450	502	48,59	
	23	1.445	71	689	756	46,55	
	24	1.577	84	714	863	46,52	
5. La Carrasca	26	997	65	482	515	46,51	
	25	1.626	107	795	831	44,05	
	28	1.127	70	519	608	45,05	
<b>14. BENIMACLET</b>							
1. Benimaclet	1	1.626	120	752	874	44,81	
	2	1.153	60	526	627	48,05	
	3	640	30	290	350	52,44	
	4	1.175	72	570	605	46,20	
	5	877	30	353	524	50,86	
	6	905	39	414	491	51,33	
	7	827	40	390	437	50,63	
	8	827	36	379	448	51,35	
	9	879	62	404	475	47,42	
	10	590	20	271	319	51,39	
	11	787	47	368	419	46,26	
	12	715	29	340	375	49,12	
	13	1.238	42	586	652	48,64	
	14	976	56	457	519	45,81	
	15	912	43	410	502	47,76	
	16	578	34	280	298	48,31	
	17	694	30	316	378	48,73	
	21	1.004	71	482	522	42,77	
	22	882	57	438	444	44,81	
	23	922	57	417	505	47,56	
	24	1.003	61	442	561	44,60	
	2. Camí de Vera	18	1.384	111	672	712	44,39
		19	1.425	111	692	733	42,11
		20	1.786	149	847	939	43,26

		Total	Nous electors	Homes	Dones	Edat Mitjana
<b>15. RASCANYA</b>						
1. Els Orriols	1	762	34	355	407	51,56
	2	623	17	305	318	50,70
	3	1.095	48	499	596	48,54
	4	865	50	411	454	48,21
	5	954	38	442	512	50,20
	6	1.117	67	562	555	47,43
	7	755	40	369	386	50,54
	8	1.737	115	849	888	49,23
	10	728	31	347	381	50,03
	11	779	49	371	408	49,02
	12	1.099	61	509	590	48,27
	13	899	61	429	470	47,65
	2. Torrefiel	31	845	49	394	451
14		1.093	57	506	587	48,49
15		1.053	54	504	549	46,92
16		1.091	51	524	567	48,55
17		1.075	52	528	547	47,82
18		1.911	123	912	999	46,23
19		918	61	457	461	46,89
20		1.030	51	515	515	47,97
21		1.584	87	766	818	45,81
22		974	42	484	490	48,60
23		1.328	77	641	687	45,24
24		1.296	88	639	657	45,02
3. Sant Llorenç		25	983	48	469	514
	26	839	30	400	439	49,94
	27	593	21	262	331	50,41
	28	1.892	83	925	967	42,05
	30	1.350	128	644	706	44,51
	32	633	20	295	338	49,15
	29	942	90	450	492	41,78
	33	1.680	105	832	848	41,34
34	1.232	53	600	632	43,53	
<b>16. BENICALAP</b>						
1. Benicalap	1	1.288	82	618	670	47,71
	2	1.479	70	685	794	47,86
	3	1.517	87	724	793	47,27
	4	574	36	273	301	51,47
	5	1.102	71	512	590	47,19
	6	1.394	58	665	729	51,24
	8	1.083	46	520	563	48,70
	9	787	36	366	421	49,59
	10	830	30	384	446	50,30
	11	1.001	59	500	501	46,49
	12	673	33	324	349	49,18
	13	1.035	34	483	552	51,10
	14	1.183	73	597	586	42,67
	15	1.467	120	738	729	44,01
	16	1.344	109	639	705	44,40
	17	1.546	105	785	761	39,02
	18	775	43	369	406	48,36



		Total	Nous electors	Homes	Dones	Edat Mitjana
1. Benicalap	19	1.459	68	697	762	42,03
	24	1.332	96	648	684	43,40
	25	1.005	44	478	527	46,33
	26	1.194	61	598	596	46,90
	27	1.105	44	551	554	47,33
	28	1.005	56	504	501	42,78
	29	596	38	284	312	41,88
2. Ciutat Fallera	20	1.273	91	597	676	46,16
	21	1.175	79	574	601	47,40
	22	819	41	406	413	47,59
	23	1.572	72	785	787	41,78
<b>17. POBLES DEL NORD</b>						
1. Benifaraig	1	794	50	361	433	48,34
2. Poble Nou	2	812	40	405	407	50,16
3. Carpesa	3	1.042	57	503	539	47,93
4. Cases de Bàrcena	1	357	14	175	182	49,06
5. Mauella	1	55	0	28	27	61,82
6. Massarrojos	6	1.050	51	457	593	51,20
7. Borboto	7	649	27	313	336	50,22
<b>18. POBLES DE L'OEST</b>						
1. Benimàmet	1	1.194	67	571	623	42,73
	2	859	61	428	431	46,25
	3	1.015	70	493	522	46,37
	4	886	40	414	472	47,15
	5	923	50	431	492	48,55
	6	1.033	53	485	548	49,91
	7	987	34	507	480	43,17
	8	1.274	71	587	687	49,01
	9	814	52	408	406	46,88
	10	781	54	383	398	42,14
2. Beniferri	4	408	34	268	200	44,37
<b>19. POBLES DEL SUD</b>						
1. El Forn d'Alcedo	1	1.125	59	571	554	47,74
2. El Castellar-L'Oliveral	2	683	38	331	352	49,37
	3	1.295	55	629	666	48,03
	4	1.035	59	497	538	47,29
	5	1.778	101	864	914	47,88
	15	907	76	438	469	46,93
3. Pinedo	6	1.404	83	679	725	47,14
	7	573	27	284	289	50,18
4. El Saler	8	1.109	61	571	538	45,01
5. El Palmar	9	688	34	331	357	50,24
6. El Perellonet	16	1.225	69	605	620	45,00
7. La Torre	11	674	35	300	374	51,50
	12	598	31	286	312	51,64
	13	1.296	76	639	657	45,62
	14	1.453	96	698	755	44,06
8. Faitanar	12	270	8	134	136	45,41

## 2. CENS ELECTORAL D'ESpanyOLS RESIDENTS A L'ESTRANGER 2004.

### 2. CENSO ELECTORAL DE ESPAÑOLES RESIDENTES EN EL EXTRANJERO 2004.

#### 2.1. Electors segons situació a les anteriors eleccions generals i sexe.

2.1. *Electores según situación en las anteriores elecciones generales y sexo.*

	Total	Nous electors	%
Total	15.266	655	4,29
Homes	7.480	337	4,51
Dones	7.786	318	4,08

#### 2.2. Electors segons edat i sexe.

2.2. *Electores según edad y sexo.*

	Total	18-19	20-24	25-29	30-34	35-39	40-44	45-49
Total	15.266	307	990	1.493	1.741	1.704	1.414	1.207
Homes	7.480	170	505	732	820	796	719	630
Dones	7.786	137	485	761	921	908	695	577

	50-54	55-59	60-64	65-69	70-74	75-79	80-84	85 i més
Total	985	1.047	953	1.006	894	699	437	389
Homes	509	547	489	490	421	319	178	155
Dones	476	500	464	516	473	380	259	234

#### 2.3. Electors segons lloc de naixement i sexe.

2.3. *Electores según lugar de nacimiento y sexo.*

	Total	València ciutat	Resta de l'Horta	Resta de la Comunitat	Resta de l'Estat	Estranger
Total	15.266	6.863	141	787	2.069	4.823
Homes	7.480	3.362	62	376	922	2.445
Dones	7.786	3.501	79	411	1.147	2.378

#### 2.4. Electors segons continent de residència i sexe.

2.4. *Electores según continente de residencia y sexo.*

	Total	Unió Europea	Resta d'Europa	Àfrica	Amèrica del Nord	Amèrica Central	Amèrica del Sud	Àsia i Oceania
Total	15.266	7.332	1.251	195	1.451	428	4.229	4.846
Homes	7.480	3.580	625	102	711	230	2.026	2.445
Dones	7.786	3.752	626	93	740	198	2.203	2.590

