ANUARI ESTADÍSTIC
DE LA CIUTAT DE VALÈNCIA
2000

AJUNTAMENT DE VALENCIA
ÀREA D'ADMINISTRACIÓ GENERAL/SERVICI D'ESTADÍSTICA E INFORMACIÓ

ELABORACIÓ: Oficina d'Estadística:
Carmiña Moya Equiza
M.ª José Ortiz Sorio
Tomás Morales Lorente

Becaris de la Universitat de València:
Francisco Martínez Ruiz
Manolo Sansaloni Molió
M.ª Isabel Navarro Igual

Diseny: Rosa Albero

Edita: Ajuntament de València

ISBN: 84-95171-86-4
Dep. legal: V. 5.224 - 2000

Imprimeix: Tip. Artística Puertes, S. L. Tel. 961 341 125

PRESENTACIÓ

Un dels aspectes fonamentals de l'estadística pública és la difusió de la informació que elabora i recopila. Dins el marc d'este compromís cap als ciutadans, presentem un any més l'Anuari Estadístic de la Ciutat de València, com una publicació que oferix un panorama general de la nostra ciutat i una primera aproximació al sistema estadístic municipal.

La informació és un instrument per a l'anàlisi i el coneixement de la ciutat, és un instrument decisiu en la presa de decisions públiques i privades, i és també un mitjà més de control ciutadà de les activitats públiques. La ciutat es troba en un procés permanent de construcció i de canvi, i cada any l'Anuari ens oferix la possibilitat de renovar la nostra visió sobre esta; ens proporciona una fotografia en la qual ens podem observar i ser observats, alhora que ens permet tindre una visió clara de la nostra evolució i ens oferix dades molt valuoses per al treball futur.

Les noves tecnologies permeten actualment incrementar, de manera impensable fa uns anys, el nombre d'usuaris i l'accessibilitat de la informació. La presència en la web municipal de les publicacions estadístiques, i en concret de l'Anuari Estadístic, ha suposat un gran avanç en la difusió i ens ha acostat d'una manera molt més eficaç a la resta del món.

Espere que els ciutadans, les empreses, els estudiosos de la ciutat i dels fenòmens urbans, i també tots aquells que consulten l'Anuari per curiositat o necessitat d'informació, troben en esta publicació una vegada més dades útils i un recolzament al seu treball.

Anime des d'esta presentació als de casa i als de fora a acostar-se a la nostra ciutat a través d'estes pàgines, en paper, en CD-rom o per Internet, i desitge que gràcies a això s'interessen i s'integren encara més en la nostra realitat actual i en el nostre futur.

Rita Barberà Nolla
Alcaldessa de Valencia

PRESENTACIÓN

Una de las tareas básicas de la Estadística Pública es la difusión de la información que elabora y recopila. En el marco de este compromiso hacia los ciudadanos, presentamos un año más el Anuario Estadístico de la Ciudad de Valencia, como una publicación que ofrece un panorama general de nuestra ciudad y una primera aproximación al sistema estadístico municipal.

La información es un instrumento para el análisis y el conocimiento de la ciudad, es un instrumento decisivo en la toma de decisiones públicas y privadas, y es también, un medio más de control ciudadano de las actividades públicas. La ciudad está en permanente proceso de construcción y de cambio, y cada año el Anuario nos ofrece la posibilidad de renovar nuestra visión sobre ella; nos proporciona una fotografía en la que vernos y ser vistos y, al mismo tiempo, nos permite tener una visión clara de nuestra evolución, ofreciéndonos datos preciosos para el trabajo futuro.

Las nuevas tecnologías permiten hoy en día incrementar, de forma impensable hace unos años, el número de usuarios y la accesibilidad de la información. La presencia en la Web municipal de las publicaciones estadísticas y en concreto del Anuario Estadístico, ha supuesto un gran avance en la difusión de la información, acercándonos de forma mucho más eficaz al resto del mundo.

Espero que, los ciudadanos, las empresas, los estudiosos de la ciudad y de los fenómenos urbanos, así como todos aquellos que consulten esta publicación movidos por la curiosidad o la necesidad de información, encuentren una vez más, datos útiles y un apoyo a su trabajo.

Animo desde esta presentación a propios y extraños a acercarse a nuestra ciudad a través de estas páginas, sean en papel, en CD-Rom o a través de Internet, y deseo que sirvan para interesarles e integrarles aún más, en nuestra realidad actual y en nuestro futuro.

Rita Barberá Nolla
Alcaldesa de Valencia

ANUARI ESTADÍSTIC
DE LA CIUTAT DE VALÈNCIA
2000

AJUNTAMENT DE VALENCIA
ÀREA D'ADMINISTRACIÓ GENERAL/SERVICI D'ESTADÍSTICA E INFORMACIÓ

ELABORACIÓ: Oficina d'Estadística:
Carmiña Moya Equiza
M.ª José Ortiz Sorio
Tomás Morales Lorente

Becaris de la Universitat de València:
Francisco Martínez Ruiz
Manolo Sansaloni Molió
M.ª Isabel Navarro Igual

Diseny: Rosa Albero

Edita: Ajuntament de València

ISBN: 84-95171-86-4
Dep. legal: V. 5.224 - 2000

Imprimeix: Tip. Artística Puertes, S. L. Tel. 961 341 125

PRESENTACIÓ

Un dels aspectes fonamentals de l'estadística pública és la difusió de la informació que elabora i recopila. Dins el marc d'este compromís cap als ciutadans, presentem un any més l'Anuari Estadístic de la Ciutat de València, com una publicació que oferix un panorama general de la nostra ciutat i una primera aproximació al sistema estadístic municipal.

La informació és un instrument per a l'anàlisi i el coneixement de la ciutat, és un instrument decisiu en la presa de decisions públiques i privades, i és també un mitjà més de control ciutadà de les activitats públiques. La ciutat es troba en un procés permanent de construcció i de canvi, i cada any l'Anuari ens oferix la possibilitat de renovar la nostra visió sobre esta; ens proporciona una fotografia en la qual ens podem observar i ser observats, alhora que ens permet tindre una visió clara de la nostra evolució i ens oferix dades molt valuoses per al treball futur.

Les noves tecnologies permeten actualment incrementar, de manera impensable fa uns anys, el nombre d'usuaris i l'accessibilitat de la informació. La presència en la web municipal de les publicacions estadístiques, i en concret de l'Anuari Estadístic, ha suposat un gran avanç en la difusió i ens ha acostat d'una manera molt més eficaç a la resta del món.

Espere que els ciutadans, les empreses, els estudiosos de la ciutat i dels fenòmens urbans, i també tots aquells que consulten l'Anuari per curiositat o necessitat d'informació, troben en esta publicació una vegada més dades útils i un recolzament al seu treball.

Anime des d'esta presentació als de casa i als de fora a acostar-se a la nostra ciutat a través d'estes pàgines, en paper, en CD-rom o per Internet, i desitge que gràcies a això s'interessen i s'integren encara més en la nostra realitat actual i en el nostre futur.

Rita Barberà Nolla
Alcaldessa de Valencia

PRESENTACIÓN

Una de las tareas básicas de la Estadística Pública es la difusión de la información que elabora y recopila. En el marco de este compromiso hacia los ciudadanos, presentamos un año más el Anuario Estadístico de la Ciudad de Valencia, como una publicación que ofrece un panorama general de nuestra ciudad y una primera aproximación al sistema estadístico municipal.

La información es un instrumento para el análisis y el conocimiento de la ciudad, es un instrumento decisivo en la toma de decisiones públicas y privadas, y es también, un medio más de control ciudadano de las actividades públicas. La ciudad está en permanente proceso de construcción y de cambio, y cada año el Anuario nos ofrece la posibilidad de renovar nuestra visión sobre ella; nos proporciona una fotografía en la que vernos y ser vistos y, al mismo tiempo, nos permite tener una visión clara de nuestra evolución, ofreciéndonos datos preciosos para el trabajo futuro.

Las nuevas tecnologías permiten hoy en día incrementar, de forma impensable hace unos años, el número de usuarios y la accesibilidad de la información. La presencia en la Web municipal de las publicaciones estadísticas y en concreto del Anuario Estadístico, ha supuesto un gran avance en la difusión de la información, acercándonos de forma mucho más eficaz al resto del mundo.

Espero que, los ciudadanos, las empresas, los estudiosos de la ciudad y de los fenómenos urbanos, así como todos aquellos que consulten esta publicación movidos por la curiosidad o la necesidad de información, encuentren una vez más, datos útiles y un apoyo a su trabajo.

Animo desde esta presentación a propios y extraños a acercarse a nuestra ciudad a través de estas páginas, sean en papel, en CD-Rom o a través de Internet, y deseo que sirvan para interesarles e integrarles aún más, en nuestra realidad actual y en nuestro futuro.

Rita Barberá Nolla
Alcaldesa de Valencia

INTRODUCCIÓ

L'*Anuari Estadístic de la Ciutat de València* pot ser considerat com un clàssic entre les publicacions estadístiques, i continua sent l'única que, alhora que aplega una àmplia informació temàtica, mostra un panorama general de la ciutat i dels fenòmens urbans.

Al llarg d'estos anys hem invertit un esforç creixent per tal de millorar la qualitat i la quantitat de la informació que produïm i de perfeccionar la presentació, el disseny i l'accessibilitat de les dades. L'edició que hui presentem inclou més de 500 taules que arrepleguen informació referida a aspectes molt diversos de la realitat social i urbana de València, classificades en catorze capítols temàtics.

En el nostre desig d'adaptar-nos als diversos tipus d'usuaris de l'estadística municipal, l'edició oferix, a més de la versió clàssica en paper, una versió en format CD-ROM que ens ha permés incloure una aplicació de cerca que facilita la consulta de les taules en format de full de càlcul. En eixa mateixa línia d'adaptació de l'Anuari als avanços tecnològics, al 1999 l'Ajuntament inicià l'edició electrònica d'este producte editorial dins la seua pàgina web (ww.ayto-valencia.es) per a la consulta en Internet. Una edició en la xarxa que enguany inclou millores ressenyables, com són la possibilitat d'accés a les taules tant en format de full de càlcul com en pdf, i així obtindre una millor visualització en pantalla i una reproducció impresa de major qualitat.

L'Anuari és el resultat d'un any de treball de l'Oficina d'Estadística i suposa la recopilació i homogeneïtzació de múltiples informacions procedents de diversos organismes, del procés de producció de dades a partir d'arxius municipals i de l'explotació d'operacions estadístiques pròpies o realitzades per entitats no municipals.

La data de referència més generalitzada és el 31 de desembre de 1999. No obstant això, en tots els casos es proporciona la informació de l'últim any del qual hi ha dades disponibles, i també la font i una completa relació de conceptes utilitzats.

La Delegació d'Administració General desitja agrair la col·laboració de totes les persones i entitats públiques o privades que han atés les nostres peticions d'informació. Al mateix temps es posa a disposició de totes estes, i de tots els ciutadans, per a qualsevol consulta o suggerència que ens permeta millorar l'Anuari Estadístic de la Ciutat de València.

Vicente Igual Alandete
Regidor delegat de l'Àrea d'Administració General,
Descentralització i Participació Ciutadana

INTRODUCCIÓN

El Anuario Estadístico de la Ciudad de Valencia puede ser considerado como un clásico entre las publicaciones estadísticas, y sigue siendo la única que, reuniendo una amplia información temática, muestra un panorama general de la ciudad y de los fenómenos urbanos.

A lo largo de estos años hemos invertido un esfuerzo creciente en mejorar la calidad y cantidad de la información que producimos y en perfeccionar la presentación, el diseño y la accesibilidad de los datos. La edición que hoy presentamos reúne más de 500 tablas que recogen información referida a muy diferentes aspectos de la realidad social y urbana de Valencia, clasificadas en catorce capítulos temáticos.

En nuestro deseo de adaptarnos a los diferentes tipos de usuarios de la estadística municipal, la edición ofrece, junto a la versión clásica en papel, una versión en formato CD-ROM que nos ha permitido incluir una aplicación de búsqueda que facilita la consulta de las tablas en formato de hoja de cálculo. Dentro de esta misma línea de adaptación del Anuario a los avances tecnológicos, en 1999 el Ayuntamiento inicia la edición electrónica de este producto editorial, alojándolo en su sitio web (www.ayto-valencia.es) para su consulta en Internet. Una edición en red que incluye este año reseñables mejoras, como son la posibilidad de acceso a las tablas tanto en formato de hoja de cálculo, como en pdf, obteniendo así una mejor visualización en pantalla y una reproducción impresa de mayor calidad.

El Anuario es el resultado de un año de trabajo de la Oficina de Estadística y supone la recopilación y homogeneización de múltiples informaciones procedente de diversos organismos, del proceso de producción de datos a partir de archivos municipales y de la explotación de operaciones estadísticas propias o realizadas por entidades no municipales.

La fecha de referencia más generalizada es el 31 de diciembre de 1999. No obstante, en todos los casos se proporciona la información del último año del que se disponen datos, al igual que se proporciona la fuente y una completa relación de conceptos utilizados.

La Delegación de Administración General desea agradecer su colaboración a todas las personas y entidades públicas o privadas que han atendido nuestras peticiones de información. Al mismo tiempo se pone a disposición de todas ellas, y de todos los ciudadanos, para cualquier consulta o sugerencia que nos permita mejorar el Anuario Estadístico de la Ciudad.

Vicente Igual Alandete
Concejal Delegado del Área de Administración General,
Descentralización y Participación Ciudadana

ÍNDEX

ÍNDICE

ÍNDEX

ÍNDICE

I. CARACTERÍSTIQUES FÍSIQUES

1. TERRITORI
1.1. Localització geogràfica del terme municipal 27
1.2. Superfície del terme municipal per districtes 27

2. CLIMATOLOGIA
2.1. Localització de l'estació meteorològica dels Vivers 27
2.2. Observacions mitjanes corresponents al període 1938-1998..... 27
2.3. Precipitació total en l/m² i nombre de dies de precipitació. 1995-1999 28
2.4. Hores de sol i percentatge d'insolació. 1995-1999 28
2.5. Humitat relativa mitjana en percentatge. 1995-1999..... 29
2.6. Pressió atmosfèrica mitjana. 1995-1999 29
2.7. Dies segons nuvolositat. 1995-1999 29
2.8. Velocitat màxima en Km/h del vent. 1995-1999 30
2.9. Temperatures absolutes en °C. 1995-1999 30
2.10. Temperatures mitjanes en °C. 1995-1999 30

II. DEMOGRAFIA

1. EVOLUCIÓ DE LA POBLACIÓ
1.1. Evolució de la població de la ciutat de València. 1857-1996 39
1.2. Rectificacions Padronals. 1945-1996..... 39
1.3. Evolució de la població de dret per districte i barris. 1970-1996. 40
1.4. Densitat de població per Districte. 1991-1996 42

2. ESTRUCTURA DE LA POBLACIÓ SEGONS EDAT I SEXE. 1970-1996
2.1. Estructura de la població segons edat i sexe. 1970 43
2.2. Estructura de la població segons edat i sexe. 1981 43
2.3. Estructura de la població segons edat i sexe. 1991 44
2.4. Estructura de la població segons edat i sexe. 1996 44

3. CARACTERÍSTIQUES DE LA POBLACIÓ.
3.1. Població segons estat civil, edat i sexe. 1991..... 47
3.2. Població segons Lloc de Naixement, Edat i Sexe. 1996. 48
3.3. Població que no ha residit en els últims 10 anys a València, segons l'any d'arribada, edat i sexe. 1991 49
3.4. Població que no residia a València l'1 de març de 1981, segons el lloc de residència en eixa data, edat i sexe. 1991 50
3.5. Població de 10 i més anys segons titulació, edat i sexe. 1996 51
3.6. Població nascuda al 1986 o abans que estudia, segons l'any de naixement, estudis en curs i sexe. 1991 51
3.7. Població de 16 i més anys, segons l' edat, els estudis realitzats, la taxa d'activitat i sexe. 1991 52
3.8. Relació amb l'activitat segons edat i sexe. 1991 53
3.9. Població Ocupada, que viu a habitatges familiars, segons branca d'activitat i sexe. 1991 54
3.10. Població Ocupada, segons professió, situació professional i sexe. 1991 54
3.11. Població que estudia o treballa, segons el lloc d'estudi o treball, l'edat i sexe. 1991..... 55
3.12. Dones nascudes abans de 1976 segons l'edat de la dona i el nombre de fills nascuts vius. 1991..... 56
3.13. Població estrangera, segons nacionalitat, edat i sexe. 1996 57
3.14. Població de 3 i més anys segons el coneixement del valencià, edat i sexe. 1996 58
3.15. Població segons edat en grups de cinc anys. Districtes. 1996..... 59
3.16. Població segons edat en tres grups i sexe. Barris. 1996 60
3.17. Població de 10 i més anys, segons titulació. Districtes. 1996..... 62
3.18. Població segons lloc de naixement. Districtes. 1996..... 62
3.19. Indicadors de nivell d'instrucció, població de 10 i més anys segons sexe. Barris. Percentatges 1996 63
3.20. Població de tres i més anys segons el coneixement del valencià. Districtes. 1996 65
3.21. Població de 3 i més anys segons el coneixement del valencià i edat. 1996..... 65
3.22. Població estrangera segons nacionalitat, per Continents. Districtes. 1996 66

4. ESTRUCTURA DELS FULLS FAMILIARS. PADRÓ 1996
4.1. Fulls familiars segons grandària. Districtes. 1996..... 67
4.2. Fulls familiars segons composició. Districtes. 1996 67
4.3. Fulls familiars segons grandària. Barris. 1996 68

I. CARACTERÍSTICAS FÍSICAS

1. TERRITORIO
1.1. Localización geográfica del término municipal 27
1.2. Superficie del término municipal por distritos 27

2. CLIMATOLOGÍA
2.1. Localización de la estación meteorológica de los Viveros 27
2.2. Observaciones medias correspondientes al período 1938-1998.... 27
2.3. Precipitación total en l/m² y número de días de precipitación. 1995-1999 28
2.4. Horas de sol y porcentaje de insolación. 1995-1999 28
2.5. Humedad relativa media en porcentaje. 1995-1999 29
2.6. Presión atmosférica media. 1995-1999 29
2.7. Días según nubosidad. 1995-1999 29
2.8. Velocidad máxima en Km/h del viento. 1995-1999 30
2.9. Temperaturas absolutas en °C. 1995-1999 30
2.10. Temperaturas medias °C. 1995-1999 30

II. DEMOGRAFÍA

1. EVOLUCIÓN DE LA POBLACIÓN
1.1. Evolución de la población de la ciudad de Valencia. 1857-1996 . 39
1.2. Rectificaciones Padronales. 1945-1996 39
1.3. Evolución de la población de derecho por distritos y barrios. 1970-1996 40
1.4. Densidad de población por Distrito. 1991-1996..... 42

2. ESTRUCTURA DE LA POBLACIÓN SEGÚN EDAD Y SEXO. 1970-1996
2.1. Estructura de la población según edad y sexo. 1970 43
2.2. Estructura de la población según edad y sexo. 1981 43
2.3. Estructura de la población según edad y sexo. 1991 44
2.4. Estructura de la población según edad y sexo. 1996 44

3. CARACTERISTICAS DE LA POBLACIÓN
3.1. Población según estado civil, edad y sexo. 1991 47
3.2. Población según Lugar de Nacimiento, Edad y Sexo. 1996 48
3.3. Población que no ha residido en los últimos 10 años en Valencia, según el año de llegada, edad y sexo. 1991 49
3.4. Población que no residía en Valencia el 1 de marzo de 1981, según lugar de residencia en esa fecha, edad y sexo. 1991 50
3.5. Población de 10 y más años según titulación, edad y sexo. 1996. 51
3.6. Población nacida en 1986 o antes, que está estudiando, según el año de nacimiento, estudios en curso y sexo. 1991..... 51
3.7. Población de 16 y más años, según la edad, los estudios realizados, la tasa de actividad y sexo. 1991 52
3.8. Relación con la actividad según edad y sexo. 1991 53
3.9. Población Ocupada, que vive en viviendas familiares, según rama de actividad y sexo. 1991 54
3.10. Población Ocupada, según profesión, situación profesional y sexo. 1991 54
3.11. Población que estudia o trabaja, según el lugar de estudio o trabajo, la edad y sexo. 1991..... 55
3.12. Mujeres nacidas antes de 1976 según la edad de la mujer y el número de hijos nacidos vivos. 1991..... 56
3.13. Población extranjera, según nacionalidad, edad y sexo. 1996.... 57
3.14. Población de 3 y más años según el conocimiento del valenciano, edad y sexo. 1996..... 58
3.15. Población según edad en grupos de cinco años. Distritos. 1996... 59
3.16. Población según edad en tres grupos y sexo. Barrios. 1996 60
3.17. Población de 10 y más años, según titulación. Distritos. 1996 .. 62
3.18. Población según lugar de nacimiento. Distritos. 1996..... 62
3.19. Indicadores de nivel de instrucción, población de 10 y más años según sexo. Barrios. Porcentajes 1996..... 63
3.20. Población de tres y más años según el conocimiento del valenciano. Distritos. 1996 65
3.21. Población de 3 y más años según el conocimiento del valenciano y edad. 1996 65
3.22. Población extranjera según nacionalidad, por Continente. Distritos. 1996 66

4. ESTRUCTURA DE LAS HOJAS FAMILIARES. PADRÓN 1996
4.1. Hojas familiares según tamaño. Distritos. 1996..... 67
4.2. Hojas familiares según composición. Distritos. 1996..... 67
4.3. Hojas familiares según tamaño. Barrios. 1996..... 68

5. MOVIMENT NATURAL I MIGRATORI
5.1. Naixements i defuncions segons sexe. Creixement vegetatiu. 1988-1997 ... 70
5.2. Naixements segons edat de la mare. 1988-1997 ... 70
5.3. Naixements segons edat dels pares. 1996-1997 ... 71
5.4. Naixements per mesos. 1993-1997 ... 71
5.5. Naixements segons estat civil de la mare i sexe. 1993-1997 ... 71
5.6. Naixements segons l'ordre. 1993-1997 ... 71
5.7. Naixements segons els anys de casada de la mare. 1993-1997 ... 72
5.8. Naixements segons els anys de casada de la mare i l'ordre al naixement. 1993-1997 ... 72
5.9. Defuncions per mesos. 1993-1997 ... 73
5.10. Defuncions segons sexe i estat civil. 1993-1997 ... 73
5.11. Defuncions segons professió. 1993-1997 ... 73
5.12. Defuncions de menors d'un any. 1993-1997 ... 74
5.13. Morts fetals tardanes. 1993-1997 ... 74
5.14. Defuncions segons edat i sexe. 1993-1997 ... 75
5.15. Naixements i Defuncions registrades al Padró Municipal d'habitants. 1998-1999 ... 76
5.16. Matrimonis per mesos. 1993-1997 ... 76
5.17. Matrimonis segons l'edat dels cònjuges. 1993-1997 ... 76
5.18. Emigrants segons edat i sexe. 1999 ... 77
5.19. Immigrants segons edat i sexe. 1999 ... 77
5.20. Emigrants segons destinació. 1990-1999 ... 77
5.21. Immigrants segons procedència. 1990-1999 ... 78
5.22. Emigrants segons districte d'eixida, i destinació. 1999 ... 78
5.23. Immigrants segons districte d'arribada, i procedència. 1999 ... 79
5.24. Saldo Migratori. 1999 ... 79
5.25. Moviments entre Districtes. 1998 ... 80

6. ENQUESTA SOCIODEMOGRÀFICA. 1991
6.1. Llars segons nombre de membres ... 81
6.2. Habitants segons relació de parentesc amb els membres de la llar ... 81
6.3. Habitants segons situació de parella actual ... 81
6.4. Habitants segons convivència amb fills, nombre de fills i grups d'edat ... 82
6.5. Habitants segons moviments migratoris ... 82
6.6. Habitants segons mobilitat d' habitatge als últims 10 anys i nombre de canvis ... 82
6.7. Dones segons dedicació a les faenes de la llar i edat a la qual varen iniciar l'activitat domèstica ... 83
6.8. Treballadors per compte aliè segons classe de contracte ... 83
6.9. Treballadors amb treball actualment segons situació en la Seguretat Social i hores setmanals treballades ... 83

III. TRÀNSIT I TRANSPORTS

1. PARC DE VEHICLES
1.1. Vehicles segons tipus. 1993-1999 ... 91
1.2. Turismes per districte. 1994-1999 ... 91
1.3. Turismes segons potència. 1998-1999 ... 92
1.4. Turismes segons l'any de matriculació. 1994-1999 ... 92
1.5. Turismes per 100 habitants. Districtes. 1995-1999 ... 93
1.6. Matriculació de vehicles segons tipus. 1993-1999 ... 93

2. TRÀNSIT DEL PORT DE VALÈNCIA
2.1. Vaixells segons tipus de navegació. 1995-1999 ... 95
2.2. Vaixells segons tonatge. Trànsit de cabotatge. 1999 ... 95
2.3. Vaixells segons tonatge. Trànsit exterior. 1999 ... 95
2.4. Nombre de contenidors (T.E.U.). 1991-1999 ... 95
2.5. Contenidors T.E.U. segons trànsit. 1999 ... 96
2.6. Nombre de passatgers en cabotatge. 1995-1999 ... 96
2.7. Passatgers segons port d'origen i destinació. 1999 ... 96
2.8. Vehicles en règim de passatge. 1995-1999 ... 96
2.9. Mercaderies segons càrrega en tones. 1995-1999 ... 97
2.10. Mercaderies segons trànsit en tones. 1995-1999 ... 97
2.11. Mercaderies segons país d'origen i destinació en tones. 1999 ... 97
2.12. Mercaderies transportades en tones. 1995-1999 ... 98
2.13. Mercaderies transportades segon tipus en tones. 1999 ... 98

3. TRÀNSIT DE L'AEROPORT DE VALÈNCIA
3.1. Trànsit aeri. Nombre d'aeronaus i passatgers per aeroport. 1997-1999 ... 99
3.2. Moviment d'aeronaus. 1995-1999 ... 99
3.3. Trànsit aeri. Passatgers. 1995-1999 ... 99

5. MOVIMIENTO NATURAL Y MIGRATORIO.
5.1. Nacimientos y defunciones según sexo. Crecimiento vegetativo. 1988-1997 ... 70
5.2. Nacimientos según edad de la madre. 19881997 ... 70
5.3. Nacimientos según edad de los padres. 1996-1997 ... 71
5.4. Nacimientos por meses. 1993-1997 ... 71
5.5. Nacimientos según estado civil de la madre y sexo. 1993-1997 ... 71
5.6. Nacimientos según el orden. 1993-1997 ... 71
5.7. Nacimientos según los años de casada de la madre. 1993-1997 ... 72
5.8. Nacimientos según los años de casada de la madre y el orden al nacimiento. 1993-1997 ... 72
5.9. Defunciones por meses. 1993-1997 ... 73
5.10. Defunciones según sexo y estado civil. 1993-1997 ... 73
5.11. Defunciones según profesión. 1993-1997 ... 73
5.12. Defunciones de menores de un año. 1993-1997 ... 74
5.13. Muertes fetales tardías. 1993-1997 ... 74
5.14. Defunciones según edad y sexo. 1993-1997 ... 75
5.15. Nacimientos y Defunciones registrados en el Padrón Municipal de habitantes. 1998-1999 ... 76
5.16. Matrimonios por meses. 1993-1997 ... 76
5.17. Matrimonios según la edad de los cónyuges. 1993-1997 ... 76
5.18. Emigrantes según edad y sexo. 1999 ... 77
5.19. Inmigrantes según edad y sexo. 1999 ... 77
5.20. Emigrantes según destino. 1990-1999 ... 77
5.21. Inmigrantes según procedencia. 1990-1999 ... 78
5.22. Emigrantes según distrito de salida, y destino. 1999 ... 78
5.23. Inmigrantes según distrito de llegada, y procedencia. 1999 ... 79
5.24. Saldo Migratorio. 1999 ... 79
5.25. Movimientos entre Distritos. 1998 ... 80

6. ENCUESTA SOCIODEMOGRÁFICA. 1991
6.1. Hogares según número de miembros ... 81
6.2. Habitantes según relación de parentesco con los miembros del hogar. 81
6.3. Habitantes según situación de pareja actual ... 81
6.4. Habitantes según convivencia con hijos, número de hijos y grupos de edad ... 82
6.5. Habitantes según movimientos migratorios ... 82
6.6. Habitantes según movilidad de vivienda en los últimos 10 años y número de cambios ... 82
6.7. Mujeres según dedicación a las labores del hogar y edad a la que iniciaron la actividad doméstica ... 83
6.8. Trabajadores por cuenta ajena según clase de contrato ... 83
6.9. Trabajadores con trabajo actualmente según situación con la Seguridad Social y horas semanales trabajadas ... 83

III. TRÁFICO Y TRANSPORTES

1. PARQUE DE VEHÍCULOS
1.1. Vehículos según tipo. 1993-1999 ... 91
1.2. Turismos por distrito. 1994-1999 ... 91
1.3. Turismos según potencia. 1998-1999 ... 92
1.4. Turismos según el año de matriculación. 1994-1999 ... 92
1.5. Turismos por 100 habitantes. Distritos. 1995-1999 ... 93
1.6. Matriculación de vehículos según tipo. 1993-1999 ... 93

2. TRÁNSITO DEL PUERTO DE VALENCIA
2.1. Buques según tipo de navegación. 1995-1999 ... 95
2.2. Buques según tonelaje. Navegación de cabotaje. 1999 ... 95
2.3. Buques según tonelaje. Navegación exterior. 1999 ... 95
2.4. Número de contenedores (T.E.U.). 1991-1999 ... 95
2.5. Contenedores T.E.U. según tránsito. 1999 ... 96
2.6. Número de pasajeros en cabotaje. 1995-1999 ... 96
2.7. Pasajeros según puerto de origen y destino. 1999 ... 96
2.8. Vehículos en régimen de pasaje. 1995-1999 ... 96
2.9. Mercancías según carga en toneladas. 1995-1999 ... 97
2.10. Mercancías según tráfico en toneladas. 1995-1999 ... 97
2.11. Mercancías según país de origen y destino en toneladas. 1999. 97
2.12. Mercancías transportades en toneladas. 1995-1999 ... 98
2.13. Mercancías transportadas según tipos en toneladas. 1999 ... 98

3. TRÁNSITO DEL AEROPUERTO DE VALENCIA
3.1. Tráfico aéreo. Número de aeronaves y pasajeros por aeropuerto. 1997-1999 ... 99
3.2. Movimiento de aeronaves. 1995-1999 ... 99
3.3. Tráfico aéreo. Pasajeros. 1995-1999 ... 99

3.4. Trànsit aeri. Mercaderies segons trànsit en tones. 1995-1999 100
3.5. Trànsit aeri. Eixides i arribades per mesos. 1999 100
3.6. Trànsit aeri interior. Passatgers. 1999 100
3.7. Trànsit aeri internacionals. Passatgers. 1999 100
3.8. Resum de l'activitat de l'aeroport de València. 1999 101

4. FERROCARRILS
4.1. Passatgers segons línies, FGV. 1997-1999 102
4.2. Nombre de trens diaris i viatgers per línia, FGV. 1999 103
4.3. Nombre de passatgers per mesos, FGV. 1998-1999 104
4.4. Moviment de passatgers i mercaderies, RENFE. 1997-1999 104
4.5. Moviment de trens, RENFE. 1997-1999 105
4.6. Rodalies RENFE. Dades bàsiques 1997-1999 105

5. TRANSPORT URBÀ DE SUPERFÍCIE
5.1. Nombre de línies i autobusos diaris per línia, EMT. 1999 106
5.2. Línies EMT. Dades generals 106
5.3. Dades generals, EMT. 1995-1999 107
5.4. Tarifes, EMT. 1995-1999 107
5.5. Viatgers, EMT. 1995-1999 107
5.6. Línies i parades per districte, EMT. 1999 108
5.7. Línies segons recorregut per districte, EMT. 1999 108
5.8. Viatges segons línies, CVT. 1997-1999 109
5.9. Km recorreguts segons línies, CVT. 1997-1999 109
5.10. Passatgers segons línies, CVT. 1997-1999 109

6. ACCIDENTS DE CIRCULACIÓ
6.1. Accidents de circulació i víctimes. 1995-1999 110
6.2. Víctimes segons edat i sexe. 1999 110
6.3. Vehicles i víctimes implicades en accidents. 1999 110
6.4. Accidents de circulació segons causa. 1999 111
6.5. Accidents de circulació i víctimes per mesos. 1999 111
6.6. Accidents de circulació i víctimes segons l'hora del dia. 1999 111
6.7. Accidents de circulació i víctimes per districtes. 1999 112
6.8. Víctimes segons dia de la setmana. 1999 112

7. TRÀNSIT URBÀ DE VEHICLES
7.1. Infraestructura pel control del trànsit urbà. 1999 113
7.2. Intensitat mitjana diària, xarxa principal, 1999. Variació respecte a 1998 113

8. APARCAMENTS PÚBLICS
8.1. Aparcaments Públics de concessió municipal en subsòl públic, 1999 115
8.2. Aparcaments controlats a la via pública, 1999 115

9. SERVICI TAXI
9.1. Parades i nombre de taxis assignats a cada una per districte, 1999. 116

10. CARRIL BICI
10.1. Estat Carril Bici, 1999 116

IV. EDIFICIS I HABITATGES

1. CLASSIFICACIÓ URBANÍSTICA DEL SÒL
1.1. Classificació del sòl. 1966-1988 125
1.2. Pla General d'Ordenació Urbana. 1988 125
1.3. Superfície no urbanitzable. 1988 125
1.4. Plans Parcials i Plans D'Actuació integrada de desenvolupament del pla general d'ordenació urbana. 1999 126
1.5. Plans Parcials i Plans d'Actuació integrada segons titularitat de l'ús i domini 126
1.6. Plans Parcials i Plans d'Actuació integrada, sòl d'ús i domini públic segons tipus d'ús 126
1.7. Plans Parcials i Plans d'Actuació integrada, sòl d'ús i domini privat segons tipus d'ús 127

2. LLICÈNCIES MUNICIPALS DE CONSTRUCCIÓ Y OCUPACIÓ
2.1. Llicències municipals de construcció i primera ocupació d'habitatges, per districte. 1998-1999 127

3. EVOLUCIÓ DE L'EDIFICACIÓ
3.1. Evolució de l'edificació de nova planta. 1997-1999 129
3.2. Edificis de nova planta. 1999 129
3.3. Característiques dels edificis de nova planta residencials a contruir. 1999 129

3.4. Tráfico aéreo. Mercancías según tráfico en toneladas. 1995-1999. 100
3.5. Tráfico aéreo. Salidas y llegadas por meses. 1999 100
3.6. Tráfico aéreo nacionales. Pasajeros. 1999 100
3.7. Tráfico aéreo internacionales. Pasajeros. 1999 100
3.8. Resumen de la actividad del aeropuerto de Valencia. 1999 101

4. FERROCARRILES
4.1. Pasajeros según líneas, FGV. 1997-1999 102
4.2. Número de trenes diarios y viajeros por línea, FGV. 1999 103
4.3. Número de pasajeros por meses, FGV. 1998-1998 104
4.4. Movimiento de pasajeros y mercancías, RENFE. 1997-1999 104
4.5. Movimiento de trenes, RENFE. 1997-1999 105
4.6. Cercanías RENFE. Datos básicos. 1997-1999 105

5. TRANSPORTE URBANO DE SUPERFICIE
5.1. Número de líneas y autobuses diarios por línea, EMT. 1999 106
5.2. Líneas EMT. Datos generales 106
5.3. Datos generales, EMT. 1995-1999 107
5.4. Tarifas, EMT. 1995-1999 107
5.5. Viajeros, EMT. 1995-1999 107
5.6. Líneas y paradas por distrito, EMT. 1999 108
5.7. Líneas según recorrido por distrito, EMT. 1999 108
5.8. Viajes según líneas, CVT. 1997-1999 109
5.9. Km. recorridos según líneas, CVT. 1997-1999 109
5.10. Pasajeros según líneas, CVT. 1997-1999 109

6. ACCIDENTES DE CIRCULACIÓN
6.1. Accidentes de circulación y víctimas. 1995-1999 110
6.2. Víctimas según edad y sexo. 1999 110
6.3. Vehículos y víctimas implicados en accidentes. 1999 110
6.4. Accidentes de circulación según causa. 1999 111
6.5. Accidentes de circulación y víctimas por meses. 1999 111
6.6. Accidentes de circulación y víctimas según la hora del día. 1999. 111
6.7. Accidentes de circulació y víctimas por distritos. 1999 112
6.8. Víctimas según día de la semana. 1999 112

7. TRÁFICO URBANO DE VEHÍCULOS
7.1. Infraestructura para el control del tráfico urbano. 1999 113
7.2. Intensidad media diaria, red principal, 1999.Variación respecto a 1998 113

8. APARCAMIENTOS PÚBLICOS
8.1. Aparcamientos Públicos de concesión municipal en subsuelo público, 1999 115
8.2. Aparcamientos controlados en la vía pública, 1999 115

9. SERVICIO DE TAXI
9.1. Paradas y número de taxis asignados a ellas por distrito, 1999 .. 116

10. CARRIL BICI
10.1. Estado Carril Bici, 1999. 116

IV. EDIFICIOS Y VIVIENDAS

1. CLASIFICACIÓN URBANÍSTICA DEL SUELO
1.1. Clasificación del suelo. 1966-1988 125
1.2. Plan General de Ordenación Urbana. 1988 125
1.3. Superficie no urbanizable. 1988 125
1.4. Planes Parciales y Planes de Actuación integrada de desarrollo del plan general de ordenación urbana. 1999 126
1.5. Planes Parciales y Planes de Actuación integrada según titularidad del uso y dominio 126
1.6. Planes Parciales y Planes de Actuación integrada, suelo de uso y dominio público según tipo de uso 126
1.7. Planes Parciales y Planes de Actuación integrada, suelo de uso y dominio privado según tipo de uso 127

2. LICENCIAS MUNICIPALES DE CONSTRUCCIÓN Y OCUPACIÓN
2.1. Licencias municipales de construcción y primera ocupación de viviendas, por distrito. 1998-1999 127

3. EVOLUCIÓN DE LA EDIFICACIÓN
3.1. Evolución de la edificación de nueva planta. 1997-1999 129
3.2. Edificios de nueva planta. 1999 129
3.3. Características de los edificios de nueva planta residenciales a construir. 1999 129

3.4. Edificis de nova planta residencials destinats a habitatge a construir. 1999 ... 129
3.5. Habitatges a construir de nova planta i rehabilitats, segons superfície. 1999 ... 130
3.6. Habitatges a construir de nova planta i rehabilitats, segons nombre d'habitacions. 1999 ... 130
3.7. Obres de rehabilitació. 1999 ... 130
3.8. Obres de demolició. 1999 ... 130

4. ACTUACIONS PROTEGIBLES
4.1. Habitatges de Protecció Oficial segons tipus. 1998-1999 ... 131
4.2. Habitatges a Preu Taxat segons tipus. 1998-1999 ... 131
4.3. Nombre d'habitatges rehabilitats. 1998-1999 ... 131

5. CENS D' EDIFICIS. 1990
5.1. Edificis segons destinació ... 132
5.2. Edificis destinats a habitatge familiar, segons l'any de construcció i l'estat de l'edifici ... 132
5.3. Edificis destinats a habitatge familiar, segons l'any de construcció i les instal·lacions i servicis ... 132

6. CENS D'HABITATGE. 1991
6.1. Habitatges segons classe. Districtes. 1991 ... 133
6.2. Règim de tinença ... 133
6.3. Nombre d'habitacions ... 134
6.4. Instal·lacions i servicis ... 134

7. CADASTRE
7.1. Béns Inmobles segons destinació principal a la ciutat de València. 1998 ... 135
7.2. Habitatges segons l'any d'antiguitat per districte. 1998 ... 135
7.3. Habitatges segons l'any d'antiguitat per barris. 1998 ... 136
7.4. Habitatges construïts despres de 1800 segons superfície construïda per districte. 1998 ... 138
7.5. Habitatges construïts després de 1800 segons superfície construïda per barri. 1998 ... 139
7.6. Habitatges construïts després de 1800 segons valor cadastral (en milions de pessetes) per districte. 1998 ... 141
7.7. Habitatges construïts després de 1800 segons valor cadastral (en milions de pessetes) per barri. 1998 ... 142
7.8. Valors cadastral mitjans per habitatge (sòl, construcció i total) per als posteriors a 1800 segons districtes. 1998 ... 144
7.9. Valors cadastrals mitjans per habitatge (sòl, construcció i total) per als posteriors a 1800 segons barris. 1998 ... 145
7.10. Habitatges posteriors a 1800 segons superfície i any de construcció. 1998 ... 147
7.11. Habitatges posteriors a 1800 segons anys de construcció i trams de valor cadastral (en milions). 1998 ... 148
7.12. Nombre de solars, superfície total i mitjana, i valors cadastrals per districte. 1998 ... 148
7.13. Nombre de solars, superfície total i mitjana, i valors cadastrals per barri. 1998 ... 149
7.14. Superfície total desl aparcaments i superfície mitjana per habitatges i turisme, per districte. 1998 ... 151
7.15. Superfície total desl aparcaments i superfície mitjana per habitatges i turisme, per barri. 1998 ... 152

8. OFERTA D'HABITATGES
8.1. Característiques de l'oferta d'habitatges de nova construcció, comparació diferents àmbits. 1999 ... 154
8.2. Habitatges de nova construcció, característiques. 1993-1999. Percentatges ... 154
8.3. Habitatges de nova construcció, m² i preu mitjà m², segons nombre de cambres. 1993-1999 ... 154
8.4. Evolució de l'oferta d'habitatges de nova construcció, preus mitjans. 1993-1999 ... 155
8.5. Oferta d'habitatges de nova construcció, València, dades per districte. 1999 ... 155
8.6. Preu de taxació mitjà dels habitatges, per m² construït. 1992-1999. ... 156

V. SALUT PÚBLICA

1. PROMOCIÓ DE LA SALUT
1.1. Vacunacions efectuades segons classes als centres de vacunació. 1999 ... 163

3.4. Edificios de nueva planta residenciales destinados a vivienda a construir. 1999 ... 129
3.5. Viviendas a construir de nueva planta y rehabilitadas, según superficie. 1999 ... 130
3.6. Viviendas a construir de nueva planta y rehabilitadas, según número de habitaciones. 1999 ... 130
3.7. Obras de rehabilitación. 1999 ... 130
3.8. Obras de demolición. 1999 ... 130

4. ACTUACIONES PROTEGIBLES
4.1. Viviendas de Protección Oficial según tipo. 1998-1999 ... 131
4.2. Viviendas a Precio Tasado según tipo. 1998-1999 ... 131
4.3. Número de Viviendas rehabilitadas. 1998-1999 ... 131

5. CENSO DE EDIFICIOS. 1990
5.1. Edificios según destino ... 132
5.2. Edificios destinados a vivienda familiar, según el año de construcción y el estado del edificio ... 132
5.3. Edificios destinados a vivienda familiar, según el año de construcción y las instalaciones y servicios ... 132

6. CENSO DE VIVIENDA. 1991
6.1. Viviendas según clase. Distritos. 1991 ... 133
6.2. Régimen de tenencia ... 133
6.3. Número de habitaciones ... 134
6.4. Instalaciones y servicios ... 134

7. CATASTRO
7.1. Bienes Inmuebles según destino principal en la ciudad de Valencia. 1998 ... 135
7.2. Viviendas según sel año de antigüedad por distrito. 1998 ... 135
7.3. Viviendas según el año de antigüedad por barrios. 1998 ... 136
7.4. Viviendas construidas despues de 1800 según superficie construida por distrito. 1998 ... 138
7.5. Viviendas construidas después de 1800 según superficie construida por barrio. 1998 ... 139
7.6. Viviendas construidas después de 1800 según valor catastal (en millones de pesetas) por distrito. 1998 ... 141
7.7. Viviendas construidas después de 1800 según valor catastral (en millones de pesetas) por barrio. 1998 ... 142
7.8. Valores catastrales medios por vivienda (suelo, construcción y total) para los posteriores a 1800 por distritos. 1998 ... 144
7.9. Valores catastrales medios por vivienda (suelo, construcción y total) para los posteriores a 1800 por barrios. 1998 ... 145
7.10. Viviendas posteriores a 1800 según superficie y año de construcción. 1998 ... 147
7.11. Viviendas posteriores a 1800 según año de construcción y tramos de valor catastral (en millones). 1998 ... 148
7.12. Número de solares, superficie total y media, y valores catastrales por districto. 1998 ... 148
7.13. Número de solares, superficie total y media, y valores catastrales por barrio. 1998 ... 149
7.14. Superficie total de los aparcamientos y superficie media por viviendas i turismo, por distrito. 1998 ... 151
7.15. Superficie total de los aparcamientos y superficie media por viviendas i turismo, por barrios 1998 ... 152

8. OFERTA DE VIVIENDAS
8.1. Características de la oferta de viviendas de nueva construcción, comparación diferentes ámbitos. 1999 ... 154
8.2. Viviendas de nueva construcción, características. 1993-1999. Porcentajes ... 154
8.3. Viviendas de nueva construcción, m² y precio medio m², según número de habitaciones. 1993-1999 ... 154
8.4. Evolución de la oferta de viviendas de nueva construcción, precios medios. 1993-1999 ... 155
8.5. Oferta de vivienda de nueva construcción, Valencia, datos por distrito. 1999 ... 155
8.6. Precio de tasación medio de las viviendas, por m² construido. 1992-1999 ... 156

V. SALUD PÚBLICA

1. PROMOCIÓN DE LA SALUD
1.1. Vacunaciones efectuadas según tipo en los centros de vacunación. 1999 ... 163

1.2. Nombre de dosis segons tipus de vacuna. 1999 164
1.3. Reconeixements mèdics escolars. Programa de salut bucodental .. 164
1.4. Reconeixements mèdics escolars, alumnes de primària. 1999/00.. 164
1.5. Vigilància antirràbica. 1993-1999 165
1.6. Animals arreplegats. 1995-1999 165

2. ASSISTÈNCIA SANITÀRIA
2.1. Centres hospitalaris 1999 166
2.2. Centres hospitalaris. Equipament Sanitari. 1999 166
2.3. Centres hospitalaris. Personal Sanitari. 1999 166
2.4. Centres hospitalaris. Hospitalitzacions. 1999 166
2.5. Centres hospitalaris. Malalts ingressats segons especialitat. 1999. 167
2.6. Interrupcions voluntàries de l'embaràs, per àrees de salut. 1997-1999. 167
2.7. Centres de Salut. Personal Sanitari. 1999 168
2.8. Centres d'atenció primària. Consultoris. Personal Sanitari. 1999 .. 169
2.9. Centres d'atenció primària. Comares. Indicadors. 1999 169
2.10. Centres de Salut. Indicadors de Medicina General. 1999 170
2.11. Centres de Salut. Indicadors de Medicina General. 1999 170
2.12. Centres de Salut. Indicadors de Pediatria. 1999 171
2.13. Centres de Salut. Indicadors de Pediatria. 1999 171
2.14. Consultoris. Indicadors de Medicina general i Pediatria. 1999.... 172
2.15. Historials de Salut dels centres d'atenció primària 173
2.16. Centres d'atenció primària. Indicadors d'Infermeria. 1999 173
2.17. Programes de salut. Establiments sanitaris i percentatge de cobertura. 1999 174
2.18. Centres d'Especialitats. Personal Sanitari. 1999 174
2.19. Centres d'Especialitats. Indicadors de salut. 1999 174
2.20. Centres d'Especialitats. Consultes Primeres Visites. 1999 175
2.21. Centres d'Especialitats. Visites successives. 1999 176
2.22. Diverses Assitències. Personal Sanitari. 1999 176

3. MORBILITAT
3.1. Malalties de declaració obligatòria. Nombre de casos. 1995-1999. 177
3.2. Malalties de declaració obligatòria. Taxes per 100.000 habitants. 1995-1999 178
3.3. Malalties de declaració obligatòria nominal segons sexe per districtes. Nombre de casos. 1999 179
3.4. Malalties de declaració obligatòria nominal segons sexe per districtes. Taxes per 100.000 habitants. 1999 180

4. SERVICIS SOCIALS
4.1. Centres socials municipals. 1999 181
4.2. Centres de recepció i acollida 181
4.3. Centres per a la tercera edat 182
4.4. Activitats organitzades pels servicis municipals per a la tercera edat. 1999 184
4.5. Centres per a disminuïts 184
4.6. Drogodependències 1999 185
4.7. Ajudes econòmiques de servicis socials. 1999 185
4.8. Ajuda domiciliària 1999 186
4.9. Xec escolar, curs 1997/98 a 1999/2000 186
4.10. Xec escolar. Distribució de concedits per districte i cobertura. Curs 99/2000 186
4.11. Xec escolar. Distribució de sol·licitants i concedits, i renda familiar mitjana, per destricte. Curs 99/2000 187

5. NETEJA PÚBLICA, TRACTAMENT DE RESIDUS URBANS
5.1. Neteja viària. 1999 188
5.2. Neteja de solars, platges i mercats. 1999 188
5.3. Arreplegada selectiva de vidre. 1995-1999 188
5.4. Arreplegada selectiva de cartó i plàstic. 1999 188
5.5. Arreplegada de residus sòlids. 1995-1999 188
5.6. Arreplegada de residus sòlids per mesos. 1999 188
5.7. Destinació dels residus sòlids. 1999 189
5.8. Subproductes obtinguts de la recepció de residus sòlids. 1995-1999. 189
5.9. Mobiliari urbà per a la recollida de residus sòlids. 1999 189

6. INHUMACIONS
6.1. Inhumacions efectuades per cementeris. 1994-1999 190
6.2. Inhumacions efectuades segons sexe. 1994-1999 190
6.3. Inhumacions efectuades per grups d'edat. 1994-1999 190
6.4. Inhumacions efectuades per mesos. 1999 190
6.5. Incineracions. 1994-1999 190

1.2. Número de dosis según tipos de vacuna. 1999 164
1.3. Reconocimientos médicos escolares. Programa de salud bucodental. 164
1.4. Reconocimientos médicos escolares, alumnos de primaria. 1999/00. 164
1.5. Vigilancia antirrábica. 1993-1999 165
1.6. Animales recogidos. 1995-1999 165

2. ASISTENCIA SANITARIA
2.1. Centros hospitalarios 1999 166
2.2. Centros hospitalarios. Equipamiento Sanitario. 1999 166
2.3. Centros hospitalarios. Personal Sanitario. 1999 166
2.4. Centros hospitalarios. Hospitalizaciones. 1999 166
2.5. Centros hospitalarios. Enfermos ingresados según especialidad. 1999. 167
2.6. Interrupciones voluntarias del embarazo, por áreas de salud. 1997-1999. 167
2.7. Centros de Salud. Personal Sanitario. 1999 168
2.8. Centros de atención primaria, Consultorios. Personal Sanitario. 1999. 169
2.9. Centres de atención primaria. Matronas. Indicadores. 1999 169
2.10. Centros de Salud. Indicadores de Medicina General. 1999 170
2.11. Centros de Salud. Indicadores de Medicina General. 1999 170
2.12. Centros de Salud. Indicadores de Pediatría. 1999 171
2.13. Centros de Salud. Indicadores de Pediatría. 1999 171
2.14. Consultorios. Indicadores de Medicina general y Pediatría. 1999. 172
2.15. Historias de Salud de los centros de atención primaria 173
2.16. Centres de atención primaria. Indicadores de Enfermería. 1999. 173
2.17. Programas de salud. Establecimientos sanitarios y porcentaje de cobertura. 1999 174
2.18. Centros de Especialidades. Personal sanitario. 1999 174
2.19. Centros de Especialidades. Indicadores de salud. 1999 174
2.20. Centros de Especialidades. Consultas Primeras Visitas. 1999 175
2.21. Centros de Especialidades. Visitas sucesivas. 1999 176
2.22. Otras Asistencias. Personal Sanitario. 1999 176

3. MORBILIDAD
3.1. Enfermedades de declaración obligatoria. Número de casos. 1995-1999 177
3.2. Enfermedades de declaración obligatoria. Tasas por 100.000 habitantes. 1995-1999 178
3.3. Enfermedades de declaración obligatoria nominal según sexo por distritos. Número de casos. 1999 179
3.4. Enfermedades de declaración obligatoria nominal según sexo por distritos. Tasas por 100.000 habitantes. 1999 180

4. SERVICIOS SOCIALES
4.1. Centros sociales municipales. 1999 181
4.2. Centros de recepción y acogida 181
4.3. Centros para la tercera edad 182
4.4. Actividades organizadas por los servicios municipales para la tercera edad. 1999 184
4.5. Centros para disminuidos 184
4.6. Drogodependencias 1999 185
4.7. Ayudas económicas de servicios sociales. 1999 185
4.8. Apoyo a domicilio 1999 186
4.9. Cheque escolar, curso 1997/98 a 1998/2000 186
4.10. Cheque escolar. Distribución de concedidos y cobertura. Curso 99/2000 186
4.11. Cheque escolar. Distribución de solicitantes y concedidos, y renta familiar media, por distrito. Curso 99/2000 187

5. LIMPIEZA PÚBLICA, TRATAMIENTO DE RESIDUOS URBANOS
5.1. Limpieza viaria. 1999 188
5.2. Limpieza de solares, playas y mercados. 1999 188
5.3. Recogida selectiva de vidrio. 1995-1999 188
5.4. Recogida selectiva de cartón y plástico. 1999 188
5.5. Recogida de residuos sólidos. 1995-1999 188
5.6. Recogida de residuos sólidos por meses.1999 188
5.7. Destino de los residuos sólidos. 1999 189
5.8. Subproductos obtenidos de la recepción de residuos sólidos. 1995-1999 189
5.9. Mobiliario urbano para la recogida de residuos sólidos. 1999 189

6. INHUMACIONES
6.1. Inhumaciones efectuadas por cementerios. 1994-1999 190
6.2. Inhumaciones efectuadas según sexo. 1994-1999 190
6.3. Inhumaciones efectuadas por grupos de edad. 1994-1999 190
6.4. Inhumaciones efectuadas por meses. 1999 190
6.5. Incineraciones. 1994-1999 190

VI. ACTIVITAT ECONÒMICA

1. ACTIVITAT AGRÍCOLA
1.1. Repartiment general de la superfície agrària en ha. 1980-1999 201
1.2. Aprofitament de la superfície agrària en ha. 1995-1999 201
1.3. Cultius herbacis en superfície de regadiu segons ocupació. 1995-1999 202
1.4. Cultius llenyosos. Superfície en ha. 1995-1999 203
1.5. Nombre d'explotacions agrícoles i parcel·les. 1962-1989 203
1.6. Explotacions agrícoles segons superfície en ha. 1962-1989 204
1.7. Empresaris segons ocupació. 1989 204
1.8. Empresaris segons edat. 1972-1989..... 204
1.9. Superfície de les explotacions agrícoles segons règim de tinença de la terra. 1962-1989. 204

2. BORSA DE VALÈNCIA
2.1. Índex de cotització. 1999 205
2.2. Volum de contractació. 1996-1999 205
2.3. Composició de la contractació. Acciones i Obligaciones. 1999 206
2.4. Composició de la contractació. Fons Públics. 1999 206

3. FIRA MOSTRARI
3.1. Superfície ocupada en m². 1995-1999 207
3.2. Expositors. 1995-1999 207
3.3. Visitants. 1995-1999 207
3.4. Indicadors de les fires comercials realitzadas. 1999 208

4. INVERSIÓ INDUSTRIAL
4.1. Evolució de la inversió industrial. 1993-1999..... 209
4.2. Característiques de la inversió industrial. 1995-1999 210
4.3. Destinació final de la inversió industrial. 1995-1999 210
4.4. Distribució sectorial de la inversió industrial. 1999 211

5. CENS D'ACTIVITATS ECONÓMIQUES
5.1. Activitats econòmiques segons tipus. 1999-2000 212
5.2. Activitats econòmiques segons tipus per districte. 2000 212
5.3. Activitats econòmiques comercials segons sectors. 1999-2000 213
5.4. Activitats econòmiques comercials per districte. 2000 213
5.5. Activitats econòmiques industrials segons sectors. 1999-2000..... 214
5.6. Activitats econòmiques industrials per districte. 2000 214
5.7. Activitats econòmiques professionals segons sectors. 1999-2000. 215
5.8. Activitats econòmiques professionals per districte. 2000 215

6. CENS DE LOCALS. 1990
6.1. Locals censats 216
6.2. Locals actius i persones ocupades segons dependència del local .. 216
6.3. Locals actius i persones ocupades segons categoria per dependència 216
6.4. Locals actius i persones ocupades segons categoria per nivell d'ocupació 216
6.5. Locals actius i persones ocupades segons categoria per activitat principal de l'establiment o de l'empresa..... 217
6.6. Persones ocupades en locals actius segons situació en l'ocupació, per activitat principal del local o de l'empresa 217

7. XARXA BANCÀRIA. 1999
7.1. Oficines Bancàries per districtes. 1999 218

8. IMPOST SOBRE LA RENDA
8.1. Impost sobre la renda de les persones físiques. Resum 1995-1998. 219
8.2. Nombre de declarants per trams de la base imponible. 1995-1998. 220
8.3. Rendiment mitjà per trams de la base imponible. 1995-1998..... 220
8.4. Deducció mitjana per trams de la base imponible. 1995-1998 221
8.5. Tipus efectiu teòric per trams de la base imponible. 1995-1998.... 221

VI. ACTIVIDAD ECONÓMICA

1. ACTIVIDAD AGRÍCOLA
1.1. Reparto general de la superficie agraria en ha. 1980-1999..... 201
1.2. Aprovechamiento de la superficie agraria en ha. 1995-1999..... 201
1.3. Cultivos herbáceos en superficie de regadío según ocupación. 1995-1999 202
1.4. Cultivos leñosos. Superficie en ha. 1995-1999 203
1.5. Número de explotaciones agrícolas y parcelas. 1962-1989 203
1.6. Explotaciones agrícolas según superficie en ha. 1962-1989 204
1.7. Empresarios según ocupación. 1989..... 204
1.8. Empresarios según edad. 1972-1989..... 204
1.9. Superficie de las explotaciones agrícolas según régimen de tenencia de la tierra. 1962-1989..... 204

2. BOLSA DE VALENCIA
2.1. Índice de cotización. 1999..... 205
2.2. Volumen de contratación. 1996-1999 205
2.3. Composición de la contratación. Acciones y Obligaciones. 1999. 206
2.4. Composición de la contratación. Fondos Públicos. 1999..... 206

3. FERIA DE MUESTRARIO
3.1. Superficie ocupada en m². 1995-1999 207
3.2. Expositores. 1995-1999 207
3.3. Visitantes. 1995-1999..... 207
3.4. Indicadores de las ferias comerciales realizadas. 1999 208

4. INVERSIÓN INDUSTRIAL
4.1. Evolución de la inversión industrial. 1993-1999 209
4.2. Características de la inversión industrial. 1995-1999 210
4.3. Destino final de la inversión industrial. 1995-1999 210
4.4. Distribución sectorial de la inversión industrial. 1999..... 211

5. CENSO DE ACTIVIDADES ECONÓMICAS
5.1. Actividades económicas según tipos. 1999-2000 212
5.2. Actividades económicas según tipos por distrito. 2000 212
5.3. Actividades económicas comerciales según sectores. 1999-2000.. 213
5.4. Actividades económicas comerciales por distrito. 2000 213
5.5. Actividades económicas industriales según sectores. 1999-2000 .. 214
5.6. Actividades económicas industriales por distrito. 2000 214
5.7. Actividades económicas profesionales según sectores. 1999-2000 215
5.8. Actividades económicas profesionales por distrito. 2000 215

6. CENSO DE LOCALES. 1990
6.1. Locales censados 216
6.2. Locales activos y personas ocupadas según dependencia del local. 216
6.3. Locales activos y personas ocupadas según categoría por dependència..... 216
6.4. Locales activos y personas ocupadas según categoría por nivel de empleo 216
6.5. Locales activos y personas ocupadas según categoría por actividad principal del establecimiento o de la empresa 217
6.6. Personas ocupadas en locales activos según situación en el empleo, por actividad principal del local o de la empresa..... 217

7. RED BANCARIA. 1999
7.1. Oficinas Bancaria por distritos. 1999 218

8. IMPUESTO SOBRE LA RENTA
8.1. Impuesto sobre la renta de las personas físicas. Resumen 1995-1998. 219
8.2. Número de declarantes por tramos de la base imponible. 1995-1998. 220
8.3. Rendimiento medio por tramos de la base imponible. 1995-1998. 220
8.4. Deducción media por tramos de la base imponible. 1995-1998.... 221
8.5. Tipo efectivo teórico por tramos de la base imponible. 1995-1998. 221

VII. TREBALL

1. DESOCUPACIÓ REGISTRADA PER L'INEM
1.1. Dades bàsiques registrades en l'INEM, per Oficina de Col·locació i mes. 1999 231
1.2. Desocupació registrada. 1991-2000..... 232
1.3. Desocupació. Variació registrada. 1991-2000 232
1.4. Desocupació registrada segons edat i sexe. 1999 232
1.5. Desocupació registrada i variació interanual segons titulació. 1999. 233
1.6. Desocupació registrada segons grup professional. 1999 233

VII. TRABAJO

1. PARO REGISTRADO POR EL INEM
1.1. Datos básicos registrados en el INEM, por Oficina de Empleo y mes. 1999 231
1.2. Paro registrado. 1991-2000..... 232
1.3. Paro. Variación registrada. 1991-2000 232
1.4. Paro registrado según edad y sexo. 1999 232
1.5. Paro registrado y variación interanual según titulación. 1999 233
1.6. Paro registrado según grupo profesional. 1999 233

1.7. Desocupats registrats i variació interanual segons activitat econòmica. 1999 ... 234
1.8. Col·locacions laborals registrades segons edat i sexe. 1999 ... 234
1.9. Col·locacions laborals registrades segons titulació. 1999 ... 235
1.10. Col·locacions laborals registrades segons grup professional. 1999 ... 235
1.11. Col·locacions laborals registrades segons activitat econòmica. 1999. ... 235
1.12. Evolució de la taxa de desocupació. 1997-1999 ... 236

2. ENQUESTA DE POBLACIÓ ACTIVA
2.1. Evolució de les taxes d'activitat, treball i desocupació. 1997-1999. 237
2.2. Població de 16 i més anys en relació amb l'activitat econòmica i sexe. 1997-1999 ... 238
2.3. Població activa segons situació. 1997-1999 ... 238
2.4. Població activa segons edat i sexe. 1997-1999 ... 238
2.5. Població activa segons sector econòmic. 1997-1999 ... 239
2.6. Població ocupada segons edat i sexe. 1997-1999 ... 239
2.7. Població ocupada segons sector econòmic. 1997-1999 ... 239
2.8. Població ocupada segons situació professional. 1997-1999 ... 240
2.9. Població desocupada segons temps que fa que busca treball. 1997-1999 ... 240
2.10. Població desocupada segons situacions diverses. 1997-1999 ... 240
2.11. Població inactiva segons situació d'inactivitat. 1997-1999 ... 241
2.12. Llars segons activitat dels membres. 1998-1999 ... 241

3. SINISTRALITAT LABORAL.
3.1. Accidents de treball que han provocat baixa. 1997-1999 ... 242
3.2. Accidents de treball que han provocat baixa, segons gravetat. 1997-1999 ... 242
3.3. Accidents de treball que han provocat baixa, segons gravetat i sector d'activitat. 1997-1999 ... 242
3.4. Jornades no treballades per accidents laborals que han provocat baixa. 1997-1999 ... 242
3.5. Jornades no treballades per accidents de treball, segons gravetat de l'accident. 1997-1999 ... 243
3.6. Jornades no treballades per accidents de treball, segons gravetat de l'accident i sector d'activitat. 1995-1998 ... 243
3.7. Malalties professionals segons gravetat per sector i activitat. 1999. ... 243

4. ESTADÍSTICA D'OBERTURA DE CENTRES DE TREBALL
4.1. Centres de treball segons tipus d'obertura. 1996-1999 ... 244
4.2. Nombre de treballadors segons tipus d'obertura del centre. 1996-1999 ... 244
4.3. Centres de treball i treballadors segons sector d'activitat. 1996-1999 ... 244
4.4. Obertura de centres de treball i treballadors. Sector Servicis. 1996-1999 ... 244

5. AFILIACIÓ A LA SEGURETAT SOCIAL
5.1. Nombre de treballadors afiliats a la seguretat social segons règim. 1998/99 ... 245

6. ENQUESTA DE SALARIS A LA INDÚSTRIA I ALS SERVEIS
6.1. Dades generals comparació diferents àmbits. 1999 ... 246
6.2. Nombre mitjà d'hores treballades per treballador i mes. València 1998 -1999 ... 246
6.3. Guany mitjà per treballador i mes. València 1998-1999 ... 246
6.4. Guany mitjà per treballador i hora. València 1998-1999 ... 246
6.5. Nombre mitjà d'hores treballades per treballador i mes, segons categoria professional. València 1999 ... 247
6.6. Nombre mitjà d'hores treballades per treballador i mes, segons sector d'activitat. València 1998 ... 247
6.7. Guany mitjà per treballador i mes, segons categoria professional. València 1999 ... 247
6.8. Guany mitjà per treballador i mes, segons sector d'activitat. València 1999 ... 247
6.9. Nombre mitjà d'hores treballades per treballador i mes per sexe. València 1999 ... 248
6.10. Guany mitjà per treballador i mes per sexe. València 1999 ... 248
6.11. Guany mitjà per treballador i hora per sexe. València 1999 ... 248

7. ELECCIONS SINDICALS
7.1. Dades generals a 31 de desembre de 1999. ... 249
7.2. Representants amb mandat en vigor, per central sindical ... 249

1.7. Parados registrados y variación interanual según actividad económica. 1999 ... 234
1.8. Colocaciones laborales registradas según edad y sexo. 1999 ... 234
1.9. Colocaciones laborales registradas según titulación. 1999 ... 235
1.10. Colocaciones laborales registradas según grupo profesional. 1999 ... 235
1.11. Colocaciones laborales registradas según actividad económica. 1999 ... 235
1.12. Evolución de la tasa de paro. 1997-1999 ... 236

2. ENCUESTA DE POBLACIÓN ACTIVA.
2.1. Evolución de las tasas de actividad, empleo y paro. 1997-1999 .. 237
2.2. Población de 16 y más años en relación con la actividad económica y sexo. 1997-1999 ... 238
2.3. Población activa según situación. 1997-1999 ... 238
2.4. Población activa según edad y sexo. 1997-1999 ... 238
2.5. Población activa según sector económico. 1997-1999 ... 239
2.6. Población ocupada según edad y sexo. 1997-1999 ... 239
2.7. Población ocupada según sector económico. 1997-1999 ... 239
2.8. Población ocupada según situación profesional. 1997-1999 ... 240
2.9. Población parada según tiempo de búsqueda de empleo. 1997-1999 ... 240
2.10. Población parada según situaciones diversas. 1997-1999 ... 238
2.11. Población inactiva según situación de inactividad. 1997-1999 .. 241
2.12. Hogares según actividad de sus miembros. 1998-1999 ... 241

3. SINIESTRALIDAD LABORAL
3.1. Accidentes de trabajo con baja. 1997-1999 ... 242
3.2. Accidentes de trabajo con baja, según gravedad. 1997-1999 ... 242
3.3. Accidentes de trabajo con baja, según gravedad y sector de actividad. 1997-1999 ... 240
3.4. Jornadas no trabajadas por accidentes laborales con baja. 1997-1999 ... 242
3.5. Jornadas no trabajadas por accidentes de trabajo, según gravedad del accidente. 1997-1999 ... 243
3.6. Jornadas no trabajadas por accidentes de trabajo, según gravedad del accidente y sector de actividad. 1995-1998 ... 243
3.7. Enfermedades profesionals según gravedad por sector y actividad. 1999 ... 243

4. ESTADÍSTICA DE APERTURA DE CENTROS DE TRABAJO
4.1. Centros de trabajo según tipo de apertura. 1996-1999 ... 244
4.2. Número de trabajadores según tipo de apertura del centro. 1996-1999 ... 244
4.3. Centros de trabajo y trabajadores según sector de actividad. 1996-1999 ... 244
4.4. Apertura de centros de trabajo y trabajadores. Sector Servicios. 1996-1999 ... 244

5. AFILIACIÓN A LA SEGURIDAD SOCIAL
5.1. Número de trabajadores afiliados a la seguridad social según régimen. 1998-99 ... 245

6. ENCUESTA DE SALARIOS EN INDUSTRIA Y SERVICIOS
6.1. Datos generales comparación con otros ámbitos. 1999 ... 246
6.2. Número medio de horas trabajadas por trabajador y mes. Valencia 1998-1999 ... 246
6.3. Ganancia media por trabajador y mes. Valencia 1998-1999 ... 246
6.4. Ganancia media por trabajador y hora. Valencia 1998-1999 ... 246
6.5. Número medio de horas trabajadas por trabajador y mes, según categoría profesional. Valencia 1999 ... 247
6.6. Número medio de horas trabajadas por trabajador y mes, según sector de actividad. Valencia 1998 ... 247
6.7. Ganancia media por trabajador y mes, según categoría profesional. Valencia 1999 ... 247
6.8. Ganancia media por trabajador y mes, según sector de actividad. Valencia 1999 ... 247
6.9. Número medio de horas trabajadas por trabajador y mes por sexo. Valencia 1999 ... 248
6.10. Ganancia media por trabajador y mes por sexo. Valencia 1999. 248
6.11. Ganancia media por trabajador y hora por sexo. Valencia. 1999 248

7. ELECCIONES SINDICALES
7.1. Datos generales a 31 de diciembre de 1999 ... 249
7.2. Representantes con mandato en vigor, por central sindical ... 249

7.3. Actes 249
7.4. Representants sindicals per candidatures 249

VIII. CONSUM I PREUS

1. AIGUA
1.1. Consum d'aigua potable. 1999 257
1.2. Tractament de la xarxa de sanejament de Pinedo. m³. 1996-1999. 257
1.3. Llargària de la xarxa de sanejament de l'aigua. m. 1999 257

2. ENERGIA ELÈCTRICA.
2.1. Nombre de contractes segons tipus d'instal·lació. 1999 258
2.2. Consum energètic en KWH segons tipus d'instal·lació. 1999 258
2.3. Consum energètic dels servicis públics. mwh. 1995-1999 259
2.4. Facturació dels servicis públics. Milions Ptes. 1995-1999 259
2.5. Enllumenat públic per districte. 1999 259
2.6. Enllumenat públic per mes. 1999 260

3. MERCATS MUNICIPALS
3.1. Nombre de parades segons tipus de producte i superfície. 1999 .. 260
3.2. Mercats extraordinaris. Nombre de parades i dies. 1999 260

4. MERCAVALÈNCIA
4.1. Productes comercialitzats. tm. 1995-1999 262
4.2. Mercat del peix. Volum comercialitzat. Mitjana mensual. tm. 1995-1999 262
4.3. Fruita i hortalisses. Volum comercialitzat. Mitjana mensual. tm. 1995-1999 262
4.4. Volum comercialitzat per mesos. tm. 1997-1999 263
4.5. Matador. Volum comercialitzat. Mitjana mensual. tm. 1994-1999. 263
4.6. Matador. Volum comercialitzat per mesos. tm. 1999 263

5. ÍNDEX DE PREUS DE CONSUM
5.1. Índex de Preus de Consum. 1999 264

6. INFORMACIÓ MUNICIPAL AL CONSUMIDOR
6.1. Consultes i denúncies per mesos, classificades en grans grups. 1999. 265
6.2. Consultes i Reclamacions / Denúncies efectuades. 1999 265

7. TELÈFONS
7.1. Línies telefòniques en servici. 1992-1998 266
7.2. Cabines telefòniques. 1992-1998 266

8. GAS
8.1. Gas Ciutat, Clients i Consum. 1996-1999 267
8.2. Gas Ciutat, Consum Mensual. 1999 267
8.3. Gas butà i propà, Consum. 1999 267

9. ENQUESTA DE PRESSUPOSTS FAMILIARS. 1990-1991
9.1. Despesa anual de les llars 268
9.2. Despesa anual de les llars per grans grups de despesa. Ciutat de València 268
9.3. Despesa anual de les llars segons edat i sexe del sustentador principal. 1990-1991 268
9.4. Despesa anual de les llars segons l'activitat del sustentador principal. 1990-1991 269
9.5. Ingrés total i mitjà per intervals d'ingrés. València ciutat. 1990-1991 269
9.6. Llars, Perceptors i Persones per intervals d'ingrés. València ciutat. 1990-1991 269
9.7. Despesa i Ingrés anual de les Llars per intervals d'ingrés. València ciutat. 1990-1991 270
9.8. Equipament de les Llars. València ciutat. 1990-1991 270

IX. EDUCACIÓ

1. UNIVERSITAT POLITÈCNICA DE VALÈNCIA
1.1. Alumnes matriculats a les Escoles Tècniques Superiors. Curs 1999/2000 277
1.2. Alumnes matriculats a les Escoles Universitàries. Curs 1999/2000 278

7.3. Actes. *249*
7.4. Representantes sindicales por candidaturas *249*

VIII. CONSUMO Y PRECIOS

1. AGUA
1.1. Consumo de agua potable. 1999 ..... *257*
1.2. Tratamiento del agua en la depuradora de Pinedo. m³. 1996-1999 *257*
1.3. Tamaño de la red de saneamiento de agua. m. 1999. ..... *257*

2. ENERGÍA ELÉCTRICA
2.1. Número de contratos según tipo de instalación. 1999 ..... *258*
2.2. Consumo energético en KWH según tipo de instalación. 1999 .... *258*
2.3. Consumo energético de los servicios públicos. mwh. 1995-1999 .. *259*
2.4. Facturación de los servicios públicos. Millones Ptas. 1995-1999. *259*
2.5. Alumbrado público por distrito. 1999 ..... *259*
2.6. Alumbrado público por mes. 1999 ..... *260*

3. MERCADOS MUNICIPALES
3.1. Número de puestos según tipo de producto y superficie. 1999 ..... *260*
3.2. Mercados extraordinarios. Número de puestos y días. 1999 ..... *260*

4. MERCAVALENCIA
4.1. Productos comercializados. tm. 1995-1999 ..... *262*
4.2. Mercado del pescado. Volumen comercializado. Media mensual. tm. 1995-1999 ..... *262*
4.3. Fruta y hortalizas. Volumen comercializado. Media mensual. tm. 1995-1999 ..... *262*
4.4. Volumen comercializado por meses. tm. 1997-1999 ..... *263*
4.5. Matadero. Volumen comercializado. Media mensual. tm. 1994-1999. *263*
4.6. Matadero. Volumen comercializado por meses. tm. 1999 ..... *263*

5. ÍNDICE DE PRECIOS DE CONSUMO
5.1. Índice de Precios de Consumo. 1999 ..... *264*

6. INFORMACIÓN MUNICIPAL AL CONSUMIDOR
6.1. Consultas y denuncias por meses, clasificadas en grandes grupos. 1999 ..... *265*
6.2. Consultas y Reclamaciones / Denuncias efectuadas. 1999 ..... *265*

7. TELÉFONOS
7.1. Líneas telefónicas en servicio. 1992-1998 ..... *266*
7.2. Cabinas telefónicas. 1992-1998 ..... *266*

8. GAS
8.1. Gas Ciudad, Clientes y Consumo. 1996-1999 ..... *267*
8.2. Gas Ciudad, Consumo Mensual. 1999 ..... *267*
8.3. Gas butano y propano, Consumo. 1999 ..... *267*

9. ENCUESTA DE PRESUPUESTOS FAMILIARES. 1990-1991
9.1. Gasto anual de los hogares *268*
9.2. Gasto anual de los hogares por grandes grupos de gasto. Ciudad de Valencia *268*
9.3. Gasto anual de los hogares según edad y sexo del sustentador principal. 1990-1991 ..... *268*
9.4. Gasto anual de los hogares según la actividad del sustentador principal. 1990-1991 ..... *269*
9.5. Ingreso total y medio por intervalos de ingreso. Valencia ciudad. 1990-1991 ..... *269*
9.6. Hogares, Perceptores y Personas por intervalos de ingreso. Valencia ciudad. 1990-1991 ..... *269*
9.7. Gasto e Ingreso anual de los Hogares por intervalos de ingreso. Valencia ciudad. 1990-1991 ..... *270*
9.8. Equipamiento de los Hogares. Valencia ciudad. 1990-1991 ..... *270*

IX. EDUCACIÓN

1. UNIVERSIDAD POLITÉCNICA DE VALENCIA
1.1. Alumnos matriculados en las Escuelas Técnicas Superiores. Curso 1999/2000 ..... *277*
1.2. Alumnos matriculados en las Escuelas Universitarias. Curso 1999/2000 ..... *278*

1.3. Alumnes que van acabar els estudis a les Escoles Tècniques Superiors. Curs 1998/1999 278
1.4. Alumnes que van acabar els estudis a les Escoles Universitàries. Curs 1998/1999 279
1.5. Professorat segons categories. Curs 1999/2000 279

2. UNIVERSITAT DE VALÈNCIA
2.1. Alumnes matriculats a les Facultats. Curs 1999/2000 280
2.2. Alumnes matriculats a les Escoles Universitàries. Curs 1999/2000. 281
2.3. Professorat segons categories. Curs 1999/2000 281
2.4. Alumnes graduats a la Universitat de València. Curs 1998/1999 .. 282

3. UNIVERSITAT NACIONAL D'EDUCACIÓ A DISTÀNCIA
3.1. Alumnes matriculats per carrera. Curs 1999/2000 283
3.2. Professors tutors per carrera universitària. Curs 1999/2000 283
3.3. Alumnes que van acabar els estudis per carrera universitària. Curs 1998/1999 283

4. INFRAESTRUCTURA ESCOLAR
4.1. Educació Infantil/Preescolar. Centres i Unitats segons tipus per districte. Curs 1999/2000 284
4.2. Educació Infantil/Preescolar. Alumnes per districte. Curs 1999/2000 285
4.3. Ensenyament primari. Centres i Unitats segons tipus de centre per districte. Curs 1999/2000 286
4.4. Primària. Alumnes per curs i districte. Curs 1999/2000 286
4.5. Primària. Alumnes per tipus de centre i curs per districtre. Curs 1999/2000 287
4.6. E.S.O. Centres i Unitats segons tipus de centre per districte. Curs 1999/2000 288
4.7. E.S.O. Alumnes per curs i districte. Curs 1999/2000 289
4.8. BUP i COU. Centres i Unitats segons tipus per districte. Curs 1999/2000 290
4.9. BUP i COU. Alumnes per curs i districte. Curs 1999/2000 290
4.10. FP1 i FP2. Centres i Unitats segons tipus per districte. Curs 1999/2000 291
4.11. FP1 i FP2. Alumnes per curs i districte. Curs 1999/2000 291
4.12. Batxillerat LOGSE. Centres i Unitats segons tipus. Curs 1999/2000 292
4.13. Batxillerat LOGSE. Centres, Unitats y Alumnes per districte. Curs 1999/2000 292
4.14. Cicles Formatius de Grau Mitjà y Mòdul 2. Centres i Unitats segons tipus. Curs 1999/2000 292
4.15. Cicles Formatius de Grau Superior i Mòdul 3. Centres i Unitats segons tipus. Curs 1999/2000 293
4.16. Cicles Formatius de Grau Mitjà i Superior. Alumnes per districte. Curs 1999/2000 293
4.17. Educació Especial a centres específics. Alumnes per discapacitat. Curs 1999/2000 293
4.18. Personal dels centres específics d'Educació Especial. Curs 1999/2000 294
4.19. Professorat d'Educació de règim general no universitari, segons titularitat del centre. Curs 1999/2000 294
4.20. Professorat d'Educació de règim general no universitari, segons nivell que imparteix. Curs 1999/2000 294
4.21. Alumnes amb necesitats educatives especials segons edat. Centres Privats. Curs 1999/2000 295
4.22. Alumnes amb necesitats educatives especials segons edat. Centres Públicos. Curs 1999/2000 295
4.23. Dades Globals. Curs 1999/2000 296

5. DIVERSOS ENSENYAMENTS
5.1. Alumnes matriculats 297
5.2. Alumnes que van acavar els estudis. 1998-1999 298
5.3. Professorat 299
5.4. Universitat «Menéndez y Pelayo» 300
5.5. Universitat Popular, centres i alumnes. Curs 1999/2000 300
5.6. Universitat Popular, grups ofertats. Curs 1999/2000 301

X. CONSULTES ELECTORALS

1. ELECCIONS MUNICIPALS
1.1. Eleccions Municipals 1979. Participació per Districtes 315
1.2. Eleccions Municipals 1979. Vots a candidatures per Districtes 316

1.3. Alumnos que acabaron los estudios en las Escuelas Técnicas Superiores. Curso 1998/1999 278
1.4. Alumnos que acabaron los estudios en las Escuelas Universitarias. Curso 1998/1999 279
1.5. Profesorado según categorías. Curso 1999/2000 279

2. UNIVERSIDAD DE VALENCIA
2.1. Alumnos matriculados en las Facultades. Curso 1999/2000 280
2.2. Alumnos matriculados en las Escuelas Universitarias. Curso 1999/2000 281
2.3. Profesorado según categorías. Curso 1999/2000 281
2.4. Alumnos graduados en la Universidad de Valencia. Curso 1998/1999 282

3. UNIVERSIDAD NACIONAL DE EDUCACIÓN A DISTANCIA.
3.1. Alumnos matriculados por carrera. Curso 1999/2000..... 283
3.2. Profesores tutores por carrera universitaria. Curso 1999/2000.... 283
3.3. Alumnos que acabaron los estudios por carrera. Curso 1998/1999 283

4. INFRAESTRUCTURA ESCOLAR
4.1. Educación Infantil / Preescolar. Centros y Unidades según tipos por distrito. Curso 1999/2000 284
4.2. Educación Infantil / Preescolar. Alumnos por distrito. Curso 1999/2000 285
4.3. Enseñanza primaria. Centros y Unidades según tipos de centro por distrito. Curso 1999/2000 286
4.4. Primaria. Alumnos por curso y distrito. Curso 1999/2000 286
4.5. Primaria. Alumnos por Tipos de Centro y Curso por distrito. Curso 1999/2000 287
4.6. E.S.O. Centros y Unidades según tipos de centro por distrito. Curso 1999/2000 288
4.7. E.S.O. Alumnos por curso y distrito. Curso 1999/2000 289
4.8. BUP y COU. Centros y Unidades según tipos por distrito. Curso 1999/2000..... 290
4.9. BUP y COU. Alumnos por curso y distrito. Curso 1999/2000 290
4.10. FP1 y FP2. Centros y Unidades según tipos por distrito. Curso 1999/2000..... 291
4.11. FP1 y FP2. Alumnos por curso y distrito. Curso 1999/2000 291
4.12. Bachillerato LOGSEW. Centros y Unidades según tipos. Curso 1999/2000 292
4.13. Baxillerato LOGSE. Centros, Unidades y Alumnos por distrito. Curso 1999/2000 292
4.14. Ciclos Formativos de Grado Medio y Módulo 2. Centros y Unidades según tipos. Curso 1999/2000 292
4.15. Cicles Formatius de Grau Superior i Mòdul 3. Centres i Unitats segons tipus. Curso 1999/2000 293
4.16. Ciclos Formativos de Grado Medio y Superior. Alumnos por distrito. Curso 1999/2000 293
4.17. Educació Especial a centres específics. Alumnes per discapacitat. Curso 1999/2000 293
4.18. Personal de los centros específicos de Educación Especial. Curso 1999/2000 294
4.19. Profesorado de Educación de régimen general no universitario, según titularidad del centro. Curso 1999/2000 294
4.20. Profesorado de Educación de régimen general no universitario, según nivel que imparten. Curso 1999/2000 294
4.21. Alumnos con necesidades educativas especiales según edad. Centros Privados. Curso 1999/2000 295
4.22. Alumnos con necesidades educativas especiales según edad. Centros Públicos. Curso 1999/2000 295
4.23. Datos Globales. Curso 1999/2000 296

5. OTRAS ENSEÑANZAS
5.1. Alumnos matriculados 297
5.2. Alumnos que acabaron los estudios. 1998-1999 298
5.3. Profesorado 299
5.4. Universidad Menéndez y Pelayo 300
5.5. Universidad Popular, centros y alumnos. Curso 1999/2000 300
5.6. Universidad Popular, grupos ofertados. Curso 1999/2000 301

X. CONSULTAS ELECTORALES

1. ELECCIONES MUNICIPALES
1.1. Elecciones Municipales 1979. Participación por Distritos 315
1.2. Elecciones Municipales 1979. Votos a candidaturas por Distritos. 316

1.3. Eleccions Municipals 1983. Participació per Districtes 317
1.4. Eleccions Municipals 1983. Vots a candidatures per Districtes 318
1.5. Eleccions Municipals 1987. Participació per Districtes 319
1.6. Eleccions Municipals 1987. Vots a candidatures per Districtes 320
1.7. Eleccions Municipals 1991. Participació per Districtes 321
1.8. Eleccions Municipals 1991. Vots a candidatures per Districtes 322
1.9. Eleccions Municipals 1995. Participació per Districtes 323
1.10. Eleccions Municipals 1995. Vots a candidatures per Districtes .. 324
1.11. Eleccions Municipals 1999. Participació per Districtes 325
1.12. Eleccions Municipals 1999. Vots a candidatures per Districtes .. 326
1.13. Eleccions Municipals 1999. Vots a candidatures per Barris 327

2. ELECCIONS AUTONÒMIQUES
2.1. Eleccions Autonòmiques 1983. Participació per Districtes..... 329
2.2. Eleccions Autonòmiques 1983. Vots a candidatures per Districtes. 329
2.3. Eleccions Autonòmiques 1987. Participació per Districtes..... 330
2.4. Eleccions Autonòmiques 1987. Vots a candidatures per Districtes. 330
2.5. Eleccions Autonòmiques 1991. Participació per Districtes..... 331
2.6. Eleccions Autonòmiques 1991. Vots a candidatures per Districtes. 331
2.7. Eleccions Autonòmiques 1995. Participació per Districtes..... 332
2.8. Eleccions Autonòmiques 1995. Vots a candidatures per Districtes. 332
2.9. Eleccions Autonòmiques 1999. Participació per Districtes..... 333
2.10. Eleccions Autonòmiques 1999. Vots a candidatures per Districtes. 333
2.11. Eleccions Autonòmiques 1999. Vots a candidatures per Barris.... 334

3. ELECCIONS GENERALS
3.1. Eleccions Generals 1977. Participació a la Ciutat de València 336
3.2. Eleccions Generals 1977. Vots a candidatures a la Ciutat de València. 336
3.3. Eleccions Generals 1979. Participació a la Ciutat de València 336
3.4. Eleccions Generals 1979. Vots a candidatures a la Ciutat de València. 336
3.5. Eleccions Generals 1982. Participació per Districtes 337
3.6. Eleccions Generals 1982. Vots a candidatures per Districtes 337
3.7. Eleccions Generals 1986. Participació per Districtes 338
3.8. Eleccions Generals 1986. Vots a candidatures per Districtes 338
3.9. Eleccions Generals 1989. Participació per Districtes 339
3.10. Eleccions Generals 1989. Vots a candidatures per Districtes 339
3.11. Eleccions Generals 1993. Participació per Districtes 340
3.12. Eleccions Generals 1993. Vots a candidatures per Districtes 340
3.13. Eleccions Generals 1996. Participació per Districtes 341
3.14. Eleccions Generals 1996. Vots a candidatures per Districtes 341
3.15. Eleccions Generals 2000. Participació per Districtes 342
3.16. Eleccions Generals 2000. Vots a candidatures per Districtes 342
3.17. Eleccions Generals 2000. Vots a candidatures per Barris 343

4. ELECCIONS EUROPEES
4.1. Eleccions Europees 1987. Participació per Districtes 345
4.2. Eleccions Europees 1987. Vots a candidatures per Districtes 345
4.3. Eleccions Europees 1989. Participació per Districtes 346
4.4. Eleccions Europees 1989. Vots a candidatures per Districtes 346
4.5. Eleccions Europees 1994. Participació per Districtes 347
4.6. Eleccions Europees 1994. Vots a candidatures per Districtes 347
4.7. Eleccions Europees 1999. Participació per Districtes 348
4.8. Eleccions Europees 1999. Vots a candidatures per Districtes 348
4.9. Eleccions Europees 1999. Vots a candidatures per Barris..... 349

5. REFERÈNDUMS
5.1. Referèndum Llei Reforma Política 1976. Resultats a la Ciutat de València 351
5.2. Referèndum Constitució 1978. Resultats a la Ciutat de València .. 351
5.3. Referèndum OTAN 1986. Resultats per Districtes 352

XI. RECURSOS MUNICIPALS

1. FINANCES MUNICIPALS
1.1. Pressupost municipal ordinari. Ingressos per capítols. 1996-2000. 359
1.2. Pressupost municipal ordinari. Despeses per capítols. 1996-2000. 359
1.3. Liquidació del Pressupost municipal ordinari. 1999 360
1.4. Pressupost municipal ordinari 2000. Ingressos més importants.... 361
1.5. Pressupost municipal ordinari 2000. Distribució de la inversió.... 361
1.6. Pressupost municipal ordinari 2000. Despeses per Àrees segons capítols 362

1.3. Elecciones Municipales 1983. Participación por Distritos 317
1.4. Elecciones Municipales 1983. Votos a candidaturas por Distritos. 318
1.5. Elecciones Municipales 1987. Participación por Distritos 319
1.6. Elecciones Municipales 1987. Votos a candidaturas por Distritos. 320
1.7. Elecciones Municipales 1991. Participación por Distritos 321
1.8. Elecciones Municipales 1991. Votos a candidaturas por Distritos. 322
1.9. Elecciones Municipales 1995. Participación por Distritos 323
1.10. Elecciones Municipales 1995. Votos a candidaturas por Distritos. 324
1.11. Elecciones Municipales 1999. Participación por Distritos 325
1.12. Elecciones Municipales 1999. Votos a candidaturas por Distritos. 326
1.13. Elecciones Municipales 1999. Votos a candidaturas por Barrios. 327

2. ELECCIONES AUTONÓMICAS
2.1. Elecciones Autonómicas 1983. Participación por Distritos..... 329
2.2. Elecciones Autonómicas 1983. Votos a candidaturas por Distritos. 329
2.3. Elecciones Autonómicas 1987. Participación por Distritos..... 330
2.4. Elecciones Autonómicas 1987. Votos a candidaturas por Distritos. 330
2.5. Ele327cciones Autonómicas 1991. Participación por Distritos.... 331
2.6. Elecciones Autonómicas 1991. Votos a candidaturas por Distritos. 331
2.7. Elecciones Autonómicas 1995. Participación por Distritos..... 332
2.8. Elecciones Autonómicas 1995. Votos a candidaturas por Distritos. 332
2.9. Elecciones Autonómicas 1999. Participación por Distritos..... 333
2.10. Elecciones Autonómicas 1999. Votos a candidaturas por Distritos. 333
2.11. Elecciones Autonómicas 1999. Votos a candidaturas por Barrios. 334

3. ELECCIONES GENERALES
3.1. Elecciones Generales 1977. Participación en la Ciudad de Valencia 336
3.2. Elecciones Generales 1977. Votos a candidaturas en la Ciudad de Valencia 336
3.3. Elecciones Generales 1979. Participación en la Ciudad de Valencia 336
3.4. Elecciones Generales 1979. Votos a candidaturas en la Ciudad de Valencia 336
3.5. Elecciones Generales 1982. Participación por Distritos 337
3.6. Elecciones Generales 1982. Votos a candidaturas por Distritos .. 337
3.7. Elecciones Generales 1986. Participación por Distritos 338
3.8. Elecciones Generales 1986. Votos a candidaturas por Distritos .. 338
3.9. Elecciones Generales 1989. Participación por Distritos 339
3.10. Elecciones Generales 1989. Votos a candidaturas por Distritos. 339
3.11. Elecciones Generales 1993. Participación por Distritos 340
3.12. Elecciones Generales 1993. Votos a candidaturas por Distritos. 340
3.13. Elecciones Generales 1996. Participación por Distritos 341
3.14. Elecciones Generales 1996. Votos a candidaturas por Distritos. 341
3.15. Elecciones Generales 2000. Participación por Distritos 342
3.16. Elecciones Generales 2000. Votos a candidaturas por Distritos. 342
3.17. Elecciones Generales 2000. Votos a candidaturas por Barrios .. 343

4. ELECCIONES EUROPEAS
4.1. Elecciones Europeas 1987. Participación por Distritos 345
4.2. Elecciones Europeas 1987. Votos a candidaturas por Distritos .. 345
4.3. Elecciones Europeas 1989. Participación por Distritos 346
4.4. Elecciones Europeas 1989. Votos a candidaturas por Distritos .. 346
4.5. Elecciones Europeas 1994. Participación por Distritos 347
4.6. Elecciones Europeas 1994. Votos a candidaturas por Distritos .. 347
4.7. Elecciones Europeas 1999. Participación por Distritos 348
4.8. Elecciones Europeas 1999. Votos a candidaturas por Distritos .. 348
4.9. Elecciones Europeas 1999. Votos a candidaturas por Barrios 349

5. REFERÉNDUMS
5.1. Referéndum Ley Reforma Política 1976. Resultados en la Ciudad de Valencia 351
5.2. Referéndum Constitución 1978. Resultados en la Ciudad de Valencia. 351
5.3. Referéndum OTAN 1986. Resultados por Distritos 352

XI. RECURSOS MUNICIPALES

1. FINANZAS MUNICIPALES
1.1. Presupuesto municipal ordinario. Ingresos por capítulos. 1996-2000. 359
1.2. Presupuesto municipal ordinario. Gastos por capítulos. 1996-2000. 359
1.3. Liquidación del Presupuesto municipal ordinario. 1999 360
1.4. Presupuesto municipal ordinario 2000. Ingresos más importantes. 361
1.5. Presupuesto municipal ordinario 2000. Distribución de la inversión. 361
1.6. Presupuesto municipal ordinario 2000. Gastos por Areas según capítulos 362

1.7. Pressupost municipal ordinari 2000. Transferències corrents 363
1.8. Pressupost municipal ordinari 2000. Transferències de capital 363
1.9. Pressupost municipal consolidat 2000. Ingressos 363
1.10. Pressupost municipal consolidat per capítols. 2000 364

2. PERSONAL MUNICIPAL
2.1. Estructura d'edat i sexe dels funcionaris. 2000 365
2.2. Distribució per àrees. 2000 366
2.3. Distribució per grups. 2000 366
2.4. Distribució per vinculació laboral. 2000 366

XII. MEDI AMBIENT

1. CONTAMINACIÓ ATMOSFÈRICA
1.1. Diòxid de sofre i fum, per mesos, segons zones. 1999 375
1.2. Diòxid de sofre i fum, mitjana setmanal, segons zones. 1999 376

2. CONTAMINACIÓ ACÚSTICA
2.1. Nivell sonor (soroll), per hores del dia i zona. 1999 377

3. CONTAMINACIÓ DE LA MAR
3.1. Paràmetres segons estacions de mostratge. De juny a setembre 1999-2000 378

4. ZONES VERDES
4.1. Unitats ajardinades per districte. Nombre i superfície en m². 1995-1998 379
4.2. Parcs urbans. Superfície en m². 1998 379
4.3. Increment d'Arbrat. 1997-1998 379
4.4. Arbres de carrers. Arbres segons espècie. 1998 380

5. PARC NATURAL DE L'ALBUFERA
5.1. Característiques 381
5.2. Incendis forestals. 1976-1999 381
5.3. Cens d'aus de l'Albufera. 1999 382

XIII. CULTURA

1. MUSEUS I SALES D'ART
1.1. Museus, nombre de visitants. 1996-1999 391
1.2. Sales d'art, nombre d'exposicions. 1999 392

2. CENTRES CULTURALS I D'OCI. CIUTAT DE LES ARTS I DE LES CIÈNCIES
2.1. L'Hemisfèric. Nombre d'espectadors. 1999 393
2.2. L'Hemisfèric. Percentatge d'ocupació sobre capacitat. 1999 393
2.3. L'Hemisfèric. Procedència dels espectadors 393

3. BIBLIOTEQUES I ARXIUS
3.1. Volums i publicacions. 1995-1999 394
3.2. Consultes de lectors. 1995-1999 394
3.3. Consultes d'Investigadors. 1995-1999 395
3.4. Préstecs. 1997-1999 395

4. CINEMA
4.1. Cinemes. 1995-1999 396
4.2. Pel·lícules exhibides. 1989-1999 396
4.3. Espectadors. Mostra de València. 1991-1999 396
4.4. Pel·lícules per país. Mostra de València. 1990-1999 397
4.5. Pel·lícules per país i secció. Mostra de València. 1999 397

5. TEATRE
5.1. Localitats per teatre 398
5.2. Representacions en sales de teatre. 1999 398

6. MITJANS DE COMUNICACIÓ
6.1. Premsa. Difusió mitjana mensual. 1992-1998 400
6.2. Emissores de radiodifusió. 1999 400

7. PALAU DE LA MÚSICA
7.1. Memòria d'activitats. 1999 401

8. FIRA DEL LLIBRE
8.1. Informació XXX edició 401

1.7. Presupuesto municipal rdinario 2000. Transferencias corrientes. 363
1.8. Presupuesto municipal ordinario 2000. Transferencias de capital .. 363
1.9. Presupuesto municipal consolidado 2000. Ingresos 363
1.10. Presupuesto municipal consolidado por capítulos. 2000 364

2. PERSONAL MUNICIPAL
2.1. Estructura de edad y sexo de los funcionarios. 2000 365
2.2. Distribución por áreas. 2000 366
2.3. Distribución por grupos. 2000 366
2.4. Distribución por vinculación laboral. 2000 366

XII. MEDIO AMBIENTE

1. CONTAMINACIÓN ATMOSFÉRICA
1.1. Dióxido de azufre y humos, por meses, según zonas. 1999 375
1.2. Dióxido de azufre y humos, media semanal, según zonas. 1999 .. 376

2. CONTAMINACIÓN ACÚSTICA
2.1. Nivel sonoro (ruido), por horas del día y zona. 1999 377

3. CONTAMINACIÓN DEL MAR
3.1. Parámetros según estaciones de muestreo. De Junio a Septiembre, 1999-2000 378

4. ZONAS VERDES
4.1. Unidades ajardinadas por distrito. Número y superficie en m². 1995-1998 379
4.2. Parques urbanos. Superficie en m². 1998 379
4.3. Incremento de Arbolado. 1997-1998 379
4.4. Arbolado de calle. Arboles según especie. 1998 380

5. PARQUE NATURAL DE LA ALBUFERA
5.1. Características 381
5.2. Incendios forestales. 1976-1999 381
5.3. Censo de aves de la Albufera. 1999 382

XIII. CULTURA

1. MUSEOS Y SALAS DE ARTE
1.1. Museos, número de visitantes. 1996-1999 391
1.2. Salas de arte, número de exposiciones. 1999 392

2. CENTROS CULTURALES Y DE COCIO. CIUTAT DE LES ARTS I DE LES CIÈNCIES
2.1. El Hemisférico. Número de espectadores. 1999 393
2.2. El Hemisférico. Porcentaje de ocupación sobre el Aforo. 1999 393
2.3. El Hemisférico. Procedencia de los espectadores 393

3. BIBLIOTECAS Y ARCHIVOS
3.1. Volúmenes y publicaciones. 1995-1999 394
3.2. Consultas de lectores. 1995-1999 394
3.3. Consultas de Investigadores. 1995-1999 395
3.4. Préstamos. 1997-1999 395

4. CINE
4.1. Cines. 1995-1999 396
4.2. Películas exhibidas. 1989-1999 396
4.3. Espectadors. Mostra de Valencia. 1991-1999 396
4.4. Películas por país. Mostra de Valencia. 1990-1999 397
4.5. Películas por país y sección. Mostra de València. 1999 397

5. TEATRO
5.1. Localidades por teatro 398
5.2. Representaciones en salas de teatro. 1999 398

6. MEDIOS DE COMUNICACIÓN
6.1. Prensa. Difusión media mensual. 1992-1998 400
6.2. Emisoras de radiodifusión. 1999 400

7. PALACIO DE LA MÚSICA
7.1. Memoria de actividades. 1999 401

8. FERIA DEL LIBRO
8.1. Información XXX edición 401

XIV. ALTRES ESTADÍSTIQUES

1. PREVENCIÓ I EXTINCIÓ D' INCENDIS I SALVAMENTS
1.1. Actuacions segons tipus. 1999 ... 409
1.2. Actuacions segons l'ús del local o lloc. 1999 ... 409
1.3. Actuacions segons dia de la setmana. 1999 ... 410
1.4. Actuacions per districte. 1999 ... 410

2. POLICIA LOCAL
2.1. Servicis segons tipus. 1999 ... 411
2.2. Servicis Trànsit. 1999 ... 411
2.3. Plantilla del Cos. 1999 ... 412
2.4. Serveis realitzats per les grues municipals. 1999 ... 412
2.5. Recaudació grues municipals. 1999 ... 412

3. CORREUS
3.1. Correspondència ordinària nascuda. 1995-1999 ... 413
3.2. Correspondència ordinària distribuïda. 1999 ... 413
3.3. Correspondència certificada nascuda. 1995-1999 ... 413
3.4. Correspondència certificada distribuïda. 1999 ... 413
3.5. Servici Burofax. 1999 ... 413
3.6. Giraments postals. 1995-1999 ... 414
3.7. Cabina Tèlex. 1999 ... 414
3.8. Telegrames. 1995-1999 ... 414
3.9. Telegrames per mesos. 1999 ... 414

4. ESPORTS
4.1. Instal·lacions Esportives segons dependència. 1999 ... 415
4.2. Instal·lacions Esportives segons ús. 1999 ... 415
4.3. Equipaments esportius per tipus i districte. 1999 ... 416
4.4. Espais Esportius segons activitat principal, dependència i ús. 1999. ... 417
4.5. Escoles Esportives de promoció. Curs 99 ... 417
4.6. Escoles Municipals d'Iniciació Esportiva. Curs 99 ... 417
4.7. EDM i EMID Alumnes per esport. Curs 99 ... 418

5. TURISME
5.1. Allotjaments a hotels. Oferta segons categories. 1999 ... 419
5.2. Allotjaments a hostals. Oferta segons categories. 1999 ... 419
5.3. Agències de viatge i oficines de turisme. 1999 ... 419
5.4. Restauració. Oferta segons categories. 1999 ... 419
5.5. Cafeteries. Oferta segons categories. 1999 ... 419
5.6. Demanda turística. Pernoctacions. 1999 ... 420
5.7. Grau d'ocupació hotelera. 1999 ... 420
5.8. Turisme de congressos. Evolució del nombre d'esdeveniments. 1996-1999 ... 421
5.9. Turisme de congressos. Àmbit geogràfic de les reunions. 1999 ... 421
5.10. Turisme de congressos. Nombre de participants segons tipus de reunió. 1996-1999 ... 421
5.11. Turisme de congressos. Distribució mensual de les reunions. 1999 ... 421
5.12. Turisme de congressos. Sectors generadors de les reunions. 1999 ... 421

6. PALAU DE CONGRESSOS DE VALÈNCIA
6.1. Palau de Congressos. Activitat segons tipud de reunió. 1999 ... 422
6.2. Palau de Congressos. Activitat segons àmbit de les reunions. 1999. ... 422
6.3. Palau de Congressos. Activitat segons tipologia de les reunions. 1999. ... 422

XIV. OTRAS ESTADÍSTICAS

1. PREVENCIÓN Y EXTINCIÓN DE INCENDIOS Y SALVAMENTOS
1.1. Actuaciones según tipo. 1999 ... 409
1.2. Actuaciones según uso del local o lugar. 1999 ... 409
1.3. Actuaciones según día de la semana. 1999 ... 410
1.4. Actuaciones por distrito. 1999 ... 410

2. POLICÍA LOCAL
2.1. Servicios según tipo. 1999 ... 411
2.2. Servicios Tráfico. 1999 ... 411
2.3. Plantilla del Cuerpo. 1999 ... 412
2.4. Servicios realizados por las grúas municipales. 1999 ... 412
2.5. Recaudación grúas municipales. 1999 ... 412

3. CORREOS
3.1. Correspondencia ordinaria nacida. 1995-1999 ... 413
3.2. Correspondencia ordinaria distribuida. 1999 ... 413
3.3. Correspondencia certificada nacida. 1995-1999 ... 413
3.4. Correspondencia certificada distribuida. 1999 ... 413
3.5. Servicio Burofax. 1999 ... 413
3.6. Giros postales. 1995-1999 ... 414
3.7. Cabina Télex. 1999 ... 414
3.8. Telegramas. 1995-1999 ... 414
3.9. Telegramas por meses. 1999 ... 414

4. DEPORTES
4.1. Instalaciones Deportivas según dependencia. 1999 ... 415
4.2. Instalaciones Deportivas según uso. 1999 ... 415
4.3. Equipamientos deportivos por tipo y distrito. 1999 ... 416
4.4. Espacios Deportivos según Actividad principal, dependencia y uso. 1999 ... 417
4.5. Escuelas Deportivas de promoción. Curso 99 ... 417
4.6. Escuelas Municipales de Iniciación Deportiva. Curso 99 ... 417
4.7. EDM y EMID Alumnos por deporte. Curso 99 ... 418

5. TURISMO
5.1. Alojamientos en hoteles. Oferta según categorías. 1999 ... 419
5.2. Alojamientos en hostales. Oferta según categorías. 1999 ... 419
5.3. Agencias de viaje y oficinas de turismo. 1999 ... 419
5.4. Restauración. Oferta según categorías. 1999 ... 419
5.5. Cafeterías. Oferta según categorías. 1999 ... 419
5.6. Demanda turística. Pernoctaciones. 1999 ... 420
5.7. Grado de ocupación hotelera. 1999 ... 420
5.8. Turismo de congresos. Evolución del número de eventos. 1996-1999. ... 421
5.9. Turismo de congresos. Ámbito geográfico de las reuniones. 1999. 421
5.10. Turismo de congresos. Número de participantes según tipo de reunión. 1996-1999 ... 421
5.11. Turismo de congresos. Distribución mensual de las reuniones. 1999 ... 421
5.12. Turismo de congresos. Sectores generadores de las reuniones. 1999 ... 421

6. PALAU DE CONGRESOS DE VALENCIA
6.1. Palacio de Congresos. Actividad según tipo de reunión. 1999 ... 422
6.2. Palacio de Congresos. Actividad según ámbito de las reuniones. 1999. ... 422
6.3. Palacio de Congresos. Actividad según tipología de las reuniones. 1999. ... 422

I. CARACTERÍSTIQUES FÍSIQUES

I. CARACTERÍSTICAS FÍSICAS

ÍNDEX

1. TERRITORI
1.1. Localització geogràfica del terme municipal 27
1.2. Superfície del terme municipal per districtes 27

2. CLIMATOLOGIA
2.1. Localització de l'estació meteorològica dels Vivers 27
2.2. Observacions mitjanes corresponents al període 1938-1998..... 27
2.3. Precipitació total en l/m² i nombre de dies de precipitació. 1995-1999 28
2.4. Hores de sol i percentatge d'insolació. 1995-1999 28
2.5. Humitat relativa mitjana en percentatge. 1995-1999..... 29
2.6. Pressió atmosfèrica mitjana. 1995-1999 29
2.7. Dies segons nuvolositat. 1995-1999 29
2.8. Velocitat màxima en Km/h del vent. 1995-1999 30
2.9. Temperatures absolutes en °C. 1995-1999 30
2.10. Temperatures mitjanes en °C. 1995-1999 30

ÍNDICE

1. TERRITORIO
1.1. Localización geográfica del término municipal 27
1.2. Superficie del término municipal por distritos 27

2. CLIMATOLOGÍA
2.1. Localización de la estación meteorológica de los Viveros 27
2.2. Observaciones medias correspondientes al período 1938-1998.... 27
2.3. Precipitación total en l/m² y número de días de precipitación. 1995-1999 28
2.4. Horas de sol y porcentaje de insolación. 1995-1999 28
2.5. Humedad relativa media en porcentaje. 1995-1999 29
2.6. Presión atmosférica media. 1995-1999 29
2.7. Días según nubosidad. 1995-1999 29
2.8. Velocidad máxima en Km/h del viento. 1995-1999 30
2.9. Temperaturas absolutas en °C. 1995-1999 30
2.10. Temperaturas medias °C. 1995-1999 30

CONCEPTES

TERRITORI

Localització geogràfica. Localització d'un territori per referència als seus punts extrems en latitud i longitud.

Latitud. Distància angular entre el punt referenciat i l'Equador.

Longitud. Distància entre el punt referenciat i el meridià de Greenwich.

CLIMATOLOGIA

Precipitació. Caiguda de productes de condensació del vapor d'aigua, sòlids o líquids, que arriben a terra tenint una velocitat apreciable.

Humitat relativa. Quocient entre la quantitat de vapor que conté l'atmosfera i la quantitat màxima d'este que podria contindre a la mateixa temperatura, expressat en percentatge.

Dies clars. Aquells en els quals la suma d'octaus de cel tapat per núvols en les observacions efectuades a les 7 h., 13 h. i 18 h. (del meridià de Greenwich) és inferior o igual a 4.

Dies núvols. Quan la suma és major de 4 i inferior a 20.

Dies coberts. Quan la suma és igual o superior a 20.

Insolació absoluta. Temps durant el qual el sol ha lluït al cel en el transcurs d'un període determinat..

Insolació relativa. Relació entre la insolació absoluta i el nombre d'hores que el sol ha estat durant el mateix temps sobre l'horitzó.

Precipitació normal. Valor mitjà durant un determinat lapse de temps (mes) calculat per un període climatològic (trenta anys complets).

FONTS

INSTITUT NACIONAL DE METEOROLOGIA.
AJUNTAMENT DE VALÈNCIA.

CONCEPTOS

TERRITORIO

Localización geográfica. *Localización de un territorio por referencia a sus puntos extremos en Latitud y Longitud.*

Latitud. *Distancia angular entre el punto referido y el Ecuador.*

Longitud. *Distancia angular entre el punto referido y el meridiano de Greenwich.*

CLIMATOLOGIA

Precipitación. *Caída de productos de condensación del vapor de agua, sólidos o líquidos, que llegan al suelo con velocidad apreciable.*

Humedad relativa. *Cociente entre la cantidad de vapor que contiene la atmósfera y la cantidad máxima que podría contener a la misma temperatura, expresado en porcentaje.*

Días despejados. *Aquellos en que la suma de octavos de cielo tapado por nubes en las observaciones efectuadas a las 7 h., 13 h. y 18 h. (del meridiano de Greenwich) es inferior o igual a 4.*

Días nubosos. *Cuando la suma es mayor de 4 e inferior a 20.*

Días cubiertos. *Cuando la suma es igual o superior a 20.*

Insolación absoluta. *Tiempo durante el cual el sol ha brillado en el cielo en el transcurso de un período determinado.*

Insolación relativa. *Relación entre la insolación absoluta y el número de horas en que el sol haya permanecido en ese tiempo sobre el horizonte.*

Precipitación normal. *Valor medio durante un determinado lapso de tiempo (mes) calculado para un período climatológico (treinta años completos).*

FUENTES

INSTITUTO NACIONAL DE METEOROLOGIA.
AYUNTAMIENTO DE VALENCIA.

1. TERRITORI
1. TERRITORIO

1.1. Localització geogràfica del terme municipal
1.1. Localización geográfica del término municipal

Punt	Longitud	Latitud	Zona
Més a l'Oest	0º 25' 53" W	39º 33' 45" N	Masarrojos
Més al Sud	0º 16' 27" W	39º 16' 49" N	El Perellonet
Més a l'Est	0º 16' 27" W	39º 16' 49" N	El Perellonet
Més al Nord	0º 18' 53" W	39º 34' 04" N	Rafalell i Vistavella
Altitud màxima: 93 m	0º 25' 20" W	39º 33' 06" N	Massarojos
Altitud mínima: -1,5 m	0º 23' 11" W	39º 19' 39" N	L'Albufera
Centre geogràfic: 15 m	0º 22' 28" W	39º 28' 36" N	Base del Micalet
Ajuntament: 13 m	0º 22' 33" W	39º 28' 16" N	Pl. de l'Ajuntament, 2

Nota: Longitud referida al meridià de Greenwich. Latitud referida a l'Ecuador. Altitud referida al nivell del mar a Alacant
Font: Ajuntament de València. Servici de Planejament, Cartografia Informàtica.

1.2. Superfície del terme municipal per districtes
1.2. Superficie del término municipal por distritos

Districtes	Superfície	Districtes	Superfície
1. Ciutat Vella	158	11. Poblats Marítims	623
2. L'Eixample	165	12. Camins al Grau	222
3. Extramurs	191	13. Algirós	295
4. Campanar	520	14. Benimaclet	160
5. la Saïdia	183	15. Rascanya	259
6. El Pla del Real	157	16. Benicalap	373
7. L'Olivereta	191	17. Pobles del Nord	1.346
8. Patraix	283	18. Pobles de l'Oest	206
9. Jesús	291	19. Pobles del Sud	6.836
10. Quatre Carreres	1.006	València	13.465

Nota: Superfície en hectàrees
Font: Ajuntament de València

2. CLIMATOLOGIA
2. CLIMATOLOGÍA

2.1. Localització de l'estació meteorològica dels Vivers
2.1. Localización de la estación meteorológica de los Viveros

Latitud 39° 29' Nord	Longitud 3° 19' Est	Altitud 24 m.

Nota: Longitud referida al Meridià de Madrid (3° 41' 16" Oest de Greenwich)
Font: Institut Nacional de Meteorologia

2.2. Observacions mitjanes corresponents al període 1938-1998
2.2. Observaciones medias correspondientes al período 1938-1998

	Dades Anuals	Dades Mensuals Gn.	Fb.	Mr.	Ab.	Mg.	Jn.	Jl.	Ag.	St.	Oc.	Nv.	Ds.
Temperatures mitjanes mensuals en °C	17,4	11,0	11,8	13,5	15,2	18,1	21,7	24,4	25,0	22,8	18,7	14,6	11,8
Temperatures màximes absolutes en °C	42,5	26,2	29,0	33,2	35,2	35,0	38,2	41,8	42,5	37,2	34,6	32,0	25,2
Temperatures mínimes absolutes en °C	-7,2	-6,5	-7,2	-0,4	1,0	5,0	8,5	11,6	12,5	8,0	4,1	-0,8	-2,8
Humitat relativa mitjana en %	65,9	65,2	63,1	63,8	63,0	65,3	65,9	68,1	69,7	69,6	69,0	67,3	66,0
Precipitació mitjana en mil.límetres	438,6	30,2	35,2	28,8	32,7	32,6	27,6	10,2	16,7	59,7	70,7	53,3	40,2
Nombre de dies clars	87,0	7,8	5,9	6,2	5,0	5,2	7,8	12,4	9,6	6,2	5,7	6,5	7,7
Nombre de dies núvols	218,7	16,9	15,9	17,6	18,3	19,9	18,4	17,4	19,0	20,0	19,2	17,3	17,4
Nombre de dies coberts	59,6	6,3	6,5	7,2	6,6	5,9	3,8	1,2	2,4	3,8	6,1	6,2	5,9

Nota: Les dades de 1998 inclouen fins al mes de setembre
Font: Institut Nacional de Meteorologia

2.3. Precipitació atmosfèrica total i nombre de dies de precipitació. 1995-1999

2.3. Precipitación atmosférica total y número de días de precipitación. 1995-1999

	1995		1996		1997		1998		1999	
	l/m2	dies	l/m2	dies	l/m2	dies	l/m2	dies	l/m2	dies
Gener	19,0	1	38,3	17	90,7	21	109,1	10	7,0	6
Febrer	16,9	4	29,0	9	4,1	1	26,5	7	2,4	5
Març	4,5	6	14,3	12	6,6	2	5,5	5	70,3	6
Abril	8,3	5	17,8	9	41,8	11	11,1	8	9,9	5
Maig	1,9	4	29,9	10	24,8	10	68,2	14	2,8	7
Juny	9,9	11	3,3	3	15,7	6	4,9	4	5,2	9
Juliol	3,6	2	1,7	5	11,1	7	0,2	2	16,0	4
Agost	23,0	8	11,1	6	24,2	5	13,6	4	0,5	3
Setembre	51,8	8	90,3	11	84,0	14	16,9	7	59,0	8
Octubre	29,9	9	4,1	3	10,4	10	7,8	6	39,3	10
Novembre	5,1	10	69,4	9	14,5	11	20,3	5	24,0	5
Desembre	105,8	16	77,6	17	29,3	13	123,3	6	7,3	5
TOTAL	**279,7**	**84**	**386,8**	**111**	**357,2**	**111**	**407,4**	**78**	**243,7**	**73**

Font: Institut Nacional de Meteorologia. Centre Meteorològic Zonal de València

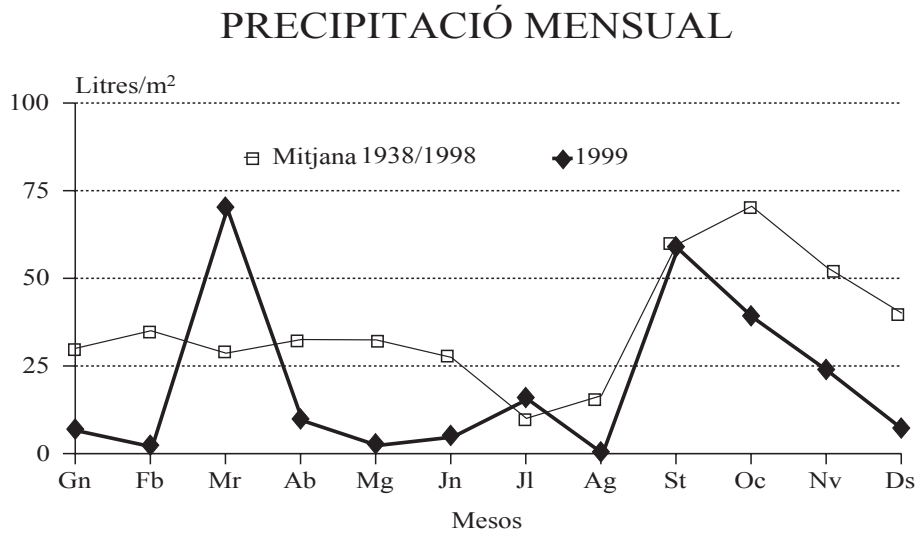

2.4. Hores de sol i percentatge d'insolació. 1995-1999

2.4. Horas de sol y porcentaje de insolación. 1995-1999

	1995		1996		1997		1998		1999	
	Hores	%	Hores	%	Hores	%	Hores	%	Hores	%
Gener	199,8	67	132,3	44	90,8	30	143,0	47	186,2	61
Febrer	190,2	64	219,7	70	216,3	72	155,3	51	221,1	74
Març	240,9	65	216,4	58	273,9	74	236,2	64	245,5	66
Abril	282,0	71	230,1	58	233,2	59	267,2	67	282,3	71
Maig	298,9	67	288,2	65	266,3	60	220,2	49	275,4	62
Juny	227,1	50	305,8	68	269,8	60	297,9	67	263,8	59
Juliol	335,2	73	317,9	70	327,1	72	342,1	75	305,9	67
Agost	276,6	65	293,0	69	302,8	71	312,3	73	293,3	69
Setembre	269,3	72	212,7	57	232,7	62	231,6	62	261,1	70
Octubre	207,1	60	237,9	69	252,4	73	266,1	77	155,1	45
Novembre	171,6	57	174,1	58	152,0	51	189,7	63	185,9	61
Desembre	115,9	40	130,8	45	142,0	48	195,1	67	154,2	53
TOTAL	**2.814,6**	**63**	**2.758,9**	**61**	**2.759,3**	**61**	**2.856,7**	**64**	**2.829,8**	**63**

Font: Institut Nacional de Meteorologia. Centre Meteorològic Zonal de València

2.5. Humitat atmosfèrica relativa mitjana en percentatge. 1995-1999

2.5. Humedad atmosférica relativa media en porcentaje. 1995-1999

	1995	1996	1997	1998	1999
Gener	49	68	78	67	63
Febrer	59	56	70	74	56
Març	56	63	64	68	65
Abril	62	66	66	55	58
Maig	63	60	66	70	66
Juny	68	60	65	70	69
Juliol	66	62	64	66	71
Agost	70	72	66	67	72
Setembre	59	65	74	66	65
Octubre	73	66	65	63	72
Novembre	67	64	63	64	65
Desembre	67	70	63	69	67

Font: Institut Nacional de Meteorologia. Centre Meteorològic Zonal de València

2.6. Pressió atmosfèrica mitjana. 1995-1999

2.6. Presión atmosférica media. 1995-1999

	1995	1996	1997	1998	1999
Gener	1.021,8	1.008,5	1.015,8	1.018,3	1.018,5
Febrer	1.019,7	1.013,6	1.026,3	1.024,3	1.019,5
Març	1.017,1	1.012,1	1.022,5	1.021,0	1.012,7
Abril	1.014,3	1.013,4	1.015,0	1.009,8	1.014,5
Maig	1.014,8	1.012,5	1.013,1	1.012,9	1.013,5
Juny	1.013,7	1.017,3	1.010,0	1.015,6	1.016,1
Juliol	1.013,2	1.015,4	1.015,4	1.013,3	1.013,0
Agost	1.013,4	1.013,4	1.014,2	1.015,0	1.011,1
Setembre	1.013,1	1.012,3	1.016,8	1.011,9	1.011,8
Octubre	1.019,6	1.017,0	1.014,1	1.017,4	1.025,8
Novembre	1.015,2	1.015,7	1.009,7	1.017,7	1.018,6
Desembre	1.012,4	1.008,5	1.014,3	1.020,6	1.021,4

Font: Institut Nacional de Meteorologia. Centre Meteorològic Zonal de València

2.7. Dies segons nuvolositat. 1995-1999

2.7. Días según nubosidad. 1995-1999

	1995			1996			1997			1998			1999		
	Clars	Núvols	Coberts	Clars	Núvols	Coberts	Clars	Núvols	Coberts	Clars	Núvols	Coberts	Clars	Núvols	Coberts
Gener	11	19	1	3	21	7	1	17	13	5	17	9	8	20	3
Febrer	7	19	2	9	18	2	7	17	4	5	14	9	7	18	3
Març	11	14	6	5	19	7	16	12	3	11	15	5	8	17	6
Abril	10	18	2	2	21	7	6	17	7	2	26	2	6	23	1
Maig	5	26	0	10	18	3	5	20	6	3	22	6	4	21	6
Juny	4	19	7	12	18	0	6	20	4	9	20	1	11	17	2
Juliol	15	16	0	12	17	2	12	18	1	18	13	0	7	24	0
Agost	8	19	4	12	17	2	6	24	1	11	19	1	9	20	2
Setembre	7	22	1	4	21	5	3	23	4	7	19	4	10	18	2
Octubre	6	20	5	8	20	3	8	20	3	11	20	0	3	17	11
Novembre	3	25	2	8	16	6	2	25	3	4	24	2	8	19	3
Desembre	3	20	8	4	21	6	3	22	6	16	11	4	5	20	6
Total	**90**	**237**	**38**	**89**	**227**	**50**	**75**	**235**	**55**	**102**	**220**	**43**	**86**	**234**	**45**

Font: Institut Nacional de Meteorologia. Centre Meteorològic Zonal de València

2.8. Velocitat del vent màxima en Km/h. 1995-1999
2.8. Velocidad del viento máxima en Km/h. 1995-1999

	1995 Velocitat	1996 Velocitat	1997 Velocitat	1998 Velocitat	1999 Velocitat
Gener	77	75	60	72	72
Febrer	72	76	58	54	61
Març	68	58	37	62	65
Abril	50	85	50	75	76
Maig	73	58	71	53	65
Juny	53	47	58	58	46
Juliol	52	64	47	51	53
Agost	54	42	66	45	48
Setembre	65	59	44	55	57
Octubre	47	46	52	79	58
Novembre	54	73	68	63	61
Desembre	82	63	61	67	-
Total	**82**	**85**	**71**	**79**	**76**

Font: Institut Nacional de Meteorologia. Centre Meteorològic Zonal de València

2.9. Temperatures absolutes en °C. 1995-1999
2.9. Temperaturas absolutas en °C. 1995-1999

	1995		1996		1997		1998		1999	
	Màxima	Mínima	Màxima	Mínima	Màxima	Mínima	Màxima	Mínima	Màxima	Mínima
Gener	24,0	3,0	21,8	6,0	18,8	2,4	22,5	2,2	23,5	2,8
Febrer	26,6	4,8	23,4	2,8	26,4	5,2	24,4	6,5	27,2	-0,5
Març	28,0	5,8	26,8	5,0	28,4	7,2	29,2	6,0	23,4	6,0
Abril	24,6	6,2	25,2	7,6	32,5	8,4	27,6	7,6	30,4	5,6
Maig	34,4	11,8	28,8	11,2	29,6	10,0	28,0	10,4	36,2	12,4
Juny	30,7	14,0	34,0	14,2	36,2	15,6	38,2	15,5	32,6	15,4
Juliol	36,0	16,6	37,8	16,6	32,2	17,0	36,5	19,6	31,7	18,0
Agost	33,2	18,8	37,6	17,0	34,2	17,2	34,4	16,6	35,6	20,4
Setembre	34,3	11,6	32,2	13,6	33,5	17,8	37,2	16,0	38,4	15,4
Octubre	28,0	13,2	30,2	10,6	34,5	9,2	31,3	10,6	31,7	13,0
Novembre	29,9	7,0	25,6	5,4	26,2	6,8	29,0	4,2	24,6	2,6
Desembre	23,6	5,8	24,2	1,6	23,0	2,6	24,1	2,6	21,0	1,2
Total	**36,0**	**3,0**	**37,8**	**1,6**	**36,2**	**2,4**	**38,2**	**2,2**	**38,4**	**-0,5**

Font: Institut Nacional de Meteorologia. Centre Meteorològic Zonal de València

2.10. Temperatures mitjanes en °C. 1995-1999
2.10. Temperaturas medias °C. 1995-1999

	1995			1996			1997			1998			1999		
	Màxima	Mínima	Mensual	Màxima	Mínima	Mensual	Màxima	Mínima	Mensual	Màxima	Mínima	Mensual	Màxima	Mínima	Mensual
Gener	18,4	8,0	13,2	17,3	9,6	13,4	14,6	8,3	11,4	16,9	8,1	12,5	17,0	6,8	11,9
Febrer	19,8	9,4	14,6	17,2	7,0	12,1	19,1	9,5	14,3	17,1	9,2	13,2	18,0	6,7	12,3
Març	19,2	9,0	14,1	18,3	8,9	13,6	20,8	9,8	15,3	20,5	10,2	15,4	19,0	9,2	14,1
Abril	20,5	10,8	15,6	20,9	11,7	16,3	21,5	12,6	17,0	22,5	12,1	17,3	23,0	11,5	17,2
Maig	24,1	14,8	19,5	23,6	14,5	19,0	24,5	15,8	20,1	23,1	14,6	18,8	25,6	16,2	20,9
Juny	25,7	18,1	21,9	28,2	18,6	23,4	28,2	19,3	23,7	27,8	19,2	23,6	27,3	18,7	23,0
Juliol	30,4	21,6	26,0	30,1	20,8	25,4	29,0	19,9	24,5	31,0	22,1	26,6	30,0	22,0	26,0
Agost	30,3	22,4	26,3	30,1	22,0	26,0	31,0	21,7	26,3	31,1	21,6	26,3	31,5	23,3	27,4
Setembre	27,9	17,8	22,8	26,7	17,2	21,9	27,9	19,8	23,9	29,1	20,2	24,7	30,0	19,1	24,5
Octubre	25,0	15,8	20,4	24,4	14,3	19,4	27,2	16,5	21,9	25,2	14,0	19,6	23,6	15,5	19,5
Novembre	21,6	12,4	17,0	19,8	11,1	15,5	20,6	11,7	16,2	20,5	10,5	15,5	18,2	8,5	13,4
Desembre	17,7	10,3	14,0	16,6	8,4	12,5	17,6	8,3	13,0	16,6	6,0	11,3	17,0	7,9	12,4

Font: Institut Nacional de Meteorologia. Centre Meteorològic Zonal de València

II. DEMOGRAFIA

II. DEMOGRAFÍA

ÍNDEX

1. EVOLUCIÓ DE LA POBLACIÓ
1.1. Evolució de la població de la ciutat de València. 1857-1996 39
1.2. Rectificacions Padronals. 1945-1996..... 39
1.3. Evolució de la població de dret per districte i barris. 1970-1996. 40
1.4. Densitat de població per Districte. 1991-1996 42

2. ESTRUCTURA DE LA POBLACIÓ SEGONS EDAT I SEXE. 1970-1996
2.1. Estructura de la població segons edat i sexe. 1970 43
2.2. Estructura de la població segons edat i sexe. 1981 43
2.3. Estructura de la població segons edat i sexe. 1991 44
2.4. Estructura de la població segons edat i sexe. 1996 44

3. CARACTERÍSTIQUES DE LA POBLACIÓ.
3.1. Població segons estat civil, edat i sexe. 1991..... 47
3.2. Població segons Lloc de Naixement, Edat i Sexe. 1996. 48
3.3. Població que no ha residit en els últims 10 anys a València, segons l'any d'arribada, edat i sexe. 1991 49
3.4. Població que no residia a València l'1 de març de 1981, segons el lloc de residència en eixa data, edat i sexe. 1991 50
3.5. Població de 10 i més anys segons titulació, edat i sexe. 1996 51
3.6. Població nascuda al 1986 o abans que estudia, segons l'any de naixement, estudis en curs i sexe. 1991 51
3.7. Població de 16 i més anys, segons l' edat, els estudis realitzats, la taxa d'activitat i sexe. 1991 52
3.8. Relació amb l'activitat segons edat i sexe. 1991 53
3.9. Població Ocupada, que viu a habitatges familiars, segons branca d'activitat i sexe. 1991 54
3.10. Població Ocupada, segons professió, situació professional i sexe. 1991 54
3.11. Població que estudia o treballa, segons el lloc d'estudi o treball, l'edat i sexe. 1991..... 55
3.12. Dones nascudes abans de 1976 segons l'edat de la dona i el nombre de fills nascuts vius. 1991..... 56
3.13. Població estrangera, segons nacionalitat, edat i sexe. 1996 57
3.14. Població de 3 i més anys segons el coneixement del valencià, edat i sexe. 1996 58
3.15. Població segons edat en grups de cinc anys. Districtes. 1996..... 59
3.16. Població segons edat en tres grups i sexe. Barris. 1996 60
3.17. Població de 10 i més anys, segons titulació. Districtes. 1996..... 62
3.18. Població segons lloc de naixement. Districtes. 1996..... 62
3.19. Indicadors de nivell d'instrucció, població de 10 i més anys segons sexe. Barris. Percentatges 1996 63
3.20. Població de tres i més anys segons el coneixement del valencià. Districtes. 1996 65
3.21. Població de 3 i més anys segons el coneixement del valencià i edat. 1996..... 65
3.22. Població estrangera segons nacionalitat, per Continents. Districtes. 1996 66
4. ESTRUCTURA DELS FULLS FAMILIARS. PADRÓ 1996
4.1. Fulls familiars segons grandària. Districtes. 1996..... 67
4.2. Fulls familiars segons composició. Districtes. 1996 67
4.3. Fulls familiars segons grandària. Barris. 1996 68

5. MOVIMENT NATURAL I MIGRATORI
5.1. Naixements i defuncions segons sexe. Creixement vegetatiu. 1988-1997 70
5.2. Naixements segons edat de la mare. 1988-1997 70
5.3. Naixements segons edat dels pares. 1996-1997 71
5.4. Naixements per mesos. 1993-1997 71
5.5. Naixements segons estat civil de la mare i sexe. 1993-1997 71
5.6. Naixements segons l'ordre. 1993-1997 71
5.7. Naixements segons els anys de casada de la mare. 1993-1997..... 72
5.8. Naixements segons els anys de casada de la mare i l'ordre al naixement. 1993-1997 72
5.9. Defuncions per mesos. 1993-1997..... 73

ÍNDICE

1. EVOLUCIÓN DE LA POBLACIÓN
1.1. Evolución de la población de la ciudad de Valencia. 1857-1996 . 39
1.2. Rectificaciones Padronales. 1945-1996 39
1.3. Evolución de la población de derecho por distritos y barrios. 1970-1996 40
1.4. Densidad de población por Distrito. 1991-1996..... 42

2. ESTRUCTURA DE LA POBLACIÓN SEGÚN EDAD Y SEXO. 1970-1996
2.1. Estructura de la población según edad y sexo. 1970 43
2.2. Estructura de la población según edad y sexo. 1981 43
2.3. Estructura de la población según edad y sexo. 1991 44
2.4. Estructura de la población según edad y sexo. 1996 44

3. CARACTERISTICAS DE LA POBLACIÓN
3.1. Población según estado civil, edad y sexo. 1991 47
3.2. Población según Lugar de Nacimiento, Edad y Sexo. 1996 48
3.3. Población que no ha residido en los últimos 10 años en Valencia, según el año de llegada, edad y sexo. 1991 49
3.4. Población que no residía en Valencia el 1 de marzo de 1981, según lugar de residencia en esa fecha, edad y sexo. 1991 50
3.5. Población de 10 y más años según titulación, edad y sexo. 1996. 51
3.6. Población nacida en 1986 o antes, que está estudiando, según el año de nacimiento, estudios en curso y sexo. 1991..... 51
3.7. Población de 16 y más años, según la edad, los estudios realizados, la tasa de actividad y sexo. 1991 52
3.8. Relación con la actividad según edad y sexo. 1991 53
3.9. Población Ocupada, que vive en viviendas familiares, según rama de actividad y sexo. 1991 54
3.10. Población Ocupada, según profesión, situación profesional y sexo. 1991 54
3.11. Población que estudia o trabaja, según el lugar de estudio o trabajo, la edad y sexo. 1991..... 55
3.12. Mujeres nacidas antes de 1976 según la edad de la mujer y el número de hijos nacidos vivos. 1991..... 56
3.13. Población extranjera, según nacionalidad, edad y sexo. 1996.... 57
3.14. Población de 3 y más años según el conocimiento del valenciano, edad y sexo. 1996..... 58
3.15. Población según edad en grupos de cinco años. Distritos. 1996... 59
3.16. Población según edad en tres grupos y sexo. Barrios. 1996 60
3.17. Población de 10 y más años, según titulación. Distritos. 1996 .. 62
3.18. Población según lugar de nacimiento. Distritos. 1996..... 62
3.19. Indicadores de nivel de instrucción, población de 10 y más años según sexo. Barrios. Porcentajes 1996..... 63
3.20. Población de tres y más años según el conocimiento del valenciano. Distritos. 1996 65
3.21. Población de 3 y más años según el conocimiento del valenciano y edad. 1996 65
3.22. Población extranjera según nacionalidad, por Continente. Distritos. 1996 66
4. ESTRUCTURA DE LAS HOJAS FAMILIARES. PADRÓN. 1996
4.1. Hojas familiares según tamaño. Distritos. 1996 67
4.2. Hojas familiares según composición. Distritos. 1996..... 67
4.3. Hojas familiares según tamaño. Barrios. 1996..... 68

5. MOVIMIENTO NATURAL Y MIGRATORIO.
5.1. Nacimientos y defunciones según sexo. Crecimiento vegetativo. 1988-1997 70
5.2. Nacimientos según edad de la madre. 19881997..... 70
5.3. Nacimientos según edad de los padres. 1996-1997..... 71
5.4. Nacimientos por meses. 1993-1997..... 71
5.5. Nacimientos según estado civil de la madre y sexo. 1993-1997.... 71
5.6. Nacimientos según el orden. 1993-1997 71
5.7. Nacimientos según los años de casada de la madre. 1993-1997 .. 72
5.8. Nacimientos según los años de casada de la madre y el orden al nacimiento. 1993-1997 72
5.9. Defunciones por meses. 1993-1997..... 73

5.10. Defuncions segons sexe i estat civil. 1993-1997 73
5.11. Defuncions segons professió. 1993-1997 73
5.12. Defuncions de menors d'un any. 1993-1997 74
5.13. Morts fetals tardanes. 1993-1997 74
5.14. Defuncions segons edat i sexe. 1993-1997 75
5.15. Naixements i Defuncions registrades al Padró Municipal d'habitants. 1998-1999 76
5.16. Matrimonis per mesos. 1993-1997 76
5.17. Matrimonis segons l'edat dels cònjuges. 1993-1997 76
5.18. Emigrants segons edat i sexe. 1999 77
5.19. Immigrants segons edat i sexe. 1999 77
5.20. Emigrants segons destinació. 1990-1999 77
5.21. Immigrants segons procedència. 1990-1999 78
5.22. Emigrants segons districte d'eixida, i destinació. 1999 78
5.23. Immigrants segons districte d'arribada, i procedència. 1999 79
5.24. Saldo Migratori. 1999 79
5.25. Moviments entre Districtes. 1998 80

6. ENQUESTA SOCIODEMOGRÀFICA. 1991
6.1. Llars segons nombre de membres 81
6.2. Habitants segons relació de parentesc amb els membres de la llar... 81
6.3. Habitants segons situació de parella actual 81
6.4. Habitants segons convivència amb fills, nombre de fills i grups d'edat 82
6.5. Habitants segons moviments migratoris 82
6.6. Habitants segons mobilitat d' habitatge als últims 10 anys i nombre de canvis 82
6.7. Dones segons dedicació a les faenes de la llar i edat a la qual varen iniciar l'activitat domèstica 83
6.8. Treballadors per compte aliè segons classe de contracte 83
6.9. Treballadors amb treball actualment segons situació en la Seguretat Social i hores setmanals treballades 83

5.10. Defunciones según sexo y estado civil. 1993-1997 73
5.11. Defunciones según profesión. 1993-1997 73
5.12. Defunciones de menores de un año. 1993-1997 74
5.13. Muertes fetales tardías. 1993-1997 74
5.14. Defunciones según edad y sexo. 1993-1997 75
5.15. Nacimientos y Defunciones registrados en el Padrón Municipal de habitantes. 1998-1999 76
5.16. Matrimonios por meses. 1993-1997 76
5.17. Matrimonios según la edad de los cónyuges. 1993-1997 76
5.18. Emigrantes según edad y sexo. 1999 77
5.19. Inmigrantes según edad y sexo. 1999 77
5.20. Emigrantes según destino. 1990-1999 77
5.21. Inmigrantes según procedencia. 1990-1999 78
5.22. Emigrantes según distrito de salida, y destino. 1999 78
5.23. Inmigrantes según distrito de llegada, y procedencia. 1999 79
5.24. Saldo Migratorio. 1999 79
5.25. Movimientos entre Distritos. 1998 80

6. ENCUESTA SOCIODEMOGRÁFICA. 1991
6.1. Hogares según número de miembros 81
6.2. Habitantes según relación de parentesco con los miembros del hogar. 81
6.3. Habitantes según situación de pareja actual 81
6.4. Habitantes según convivencia con hijos, número de hijos y grupos de edad 82
6.5. Habitantes según movimientos migratorios 82
6.6. Habitantes según movilidad de vivienda en los últimos 10 años y número de cambios 82
6.7. Mujeres según dedicación a las labores del hogar y edad a la que iniciaron la actividad doméstica 83
6.8. Trabajadores por cuenta ajena según clase de contrato 83
6.9. Trabajadores con trabajo actualmente según situación con la Seguridad Social y horas semanales trabajadas 83

CONCEPTES

EVOLUCIÓ DE LA POBLACIÓ

Població de fet. Es compon de totes les persones que en la data padronal es troben dins el territori de referència, tant si tenen la residència al mateix municipi en el qual s'empadronen (residents presents) com si hi són de pas (transeünts).

Població de dret. La componen totes les persones que residixen habitualment al municipi, encara que en la data de referència padronal es troben absents temporalment de la seua residència.

CARACTERÍSTIQUES DE LA POBLACIÓ

Les dades corresponents a 1981 procedixen del Padró Municipal de 1981 (data de referència: 1 de març). Les dades de 1986 procedixen del Padró Municipal d'Habitants d'eixe any (data de referència: 1 d'abril). Les dades de 1991 procedixen del Padró Municipal d'Habitants d'eixe any (data de referència: 1 de març). Les dades de 1996 procedixen del Padró Municipal d'Habitants d'eixe any (data de referència: 1 de maig).

Edat. Nombre d'anys complets que té una persona en la data de referència padronal.

Estat civil. Classificació de la població en: fadrins, casats, vidus, separats i divorciats. En tots els casos s'hi fa referència a la situació de fet.

Immigrant. Es considera com a immigrant tota persona empadronada en la data de referència, que afirma no haver residit sempre al municipi de València.

Titulació. La titulació acadèmica fa referència als estudis acabats de major grau que Només es referix a les persones de 10 o més anys d'edat.
Per les taules del Cens de 1991 es classifica en 6 grups:

1) Analfabets: No saben llegir ni escriure.
2) Sense estudis: Saben llegir i escriure, peró que no han assistit a l'escola o hi han assistit menys de cinc anys.
3) 1r Grau: Tenen estudis primaris, cinc cursos aprovats d'EGB o equivalents.
4) 2n Grau (1r Cicle): Tenen estudis de Batxiller Elemental, Graduat Escolar, EGB completa o equivalents.
5) 2n Grau (2n Cicle): Han realitzat la Formació Professional de 1r ó 2n grau, Oficialia Industrial o Mestria Industrial, el Batxiller Superior o el BUP.
6) Diferents ensenyaments de 2n Grau: Inclou les titulacions d'Arts Aplicades i Oficis Artístics, Grau Mitjà de Conservatori de Música, Escoles Oficials d'Idiomes, Sosts-oficials de l'Exèrcit, Auxiliars de Vol, ... i qualsevol que exigesca per a cursar-lo el títol de Graduat Escolar o equivalent.

Per les taules del Padró Municipal d'Habitants de 1996 es classifica en 6 grups:.

1) No sap llegir ni escriure.
2) Certificat d'Escolaritat o Educació Primària incompleta.
3) Graduat Escolar o Formació Professional de primer grau o equivalents.
4) BUP, Formació Professional de segon grau, Batxillerat Superior o equivalents
5) Peritatge, Enginyeria Tècnica i equivalents o similars.
6) Títol d'ensenyament superior, Llicenciatura o similars

Població econòmicament activa. Es considera com a població activa les persones de 16 i més anys d'edat que són ocupats (en un lloc de treball remunerat o en règim d'ajuda familiar) o disponibles per al treball (desocupats).

CONCEPTOS

EVOLUCIÓN DE LA POBLACIÓN

Población de hecho. *Se compone de todas las personas que en la fecha padronal se encuentran en el territorio de referencia, tanto si tienen la residencia en el mismo municipio en el que se empadronan (residentes presentes) como si están de paso en el mismo (transeúntes).*

Población de derecho. *Está compuesta por todas las personas que residen habitualmente en el municipio, aunque en la fecha de referencia padronal estén ausentes temporalmente.*

CARACTERÍSTICAS DE LA POBLACIÓN

Los datos correspondientes a 1981 proceden del Padrón Municipal de 1981, con fecha de referencia 1 de marzo. Los datos de 1986 proceden del Padrón Municipal de Habitantes de ese año, con fecha de referencia 1 de abril. Los datos de 1991 proceden del Padrón Municipal de Habitantes de ese año, con fecha de referencia 1 de marzo. Los datos de 1996 proceden del Padrón Municipal de Habitantes de ese año, con fecha de referencia 1 de mayo.

Edad. *Número de años completos que tiene una persona en la fecha de referencia padronal.*

Estado civil. *Clasificación de la población en: solteros, casados, viudos, separados y .divorciados. En todos los casos se hace referencia a la situación de hecho.*

Inmigrante. *Se considera inmigrante a toda aquella persona, empadronada en la fecha de referencia , que afirma no haber residido siempre en el municipio de Valencia.*

Titulación. *La titulación académica se refiere a los estudios terminados de mayor grado Solo se referencia a las personas de 10 o más años de edad. Para las tablas del Censo de 1991 se clasifica en 6 grupos:*

1) Analfabetos; No saben leer ni escribir.
2) Sin estudios: Saben leer y escribir, pero no han asistido a la escuela o han asistido menos de cinco años.
3) 1.er Grado: Tienen estudios primarios, cinco cursos aprobados de EGB o equivalentes.
4) 2.º Grado (1.er Ciclo): Tienen estudios de Bachiller Elemental, Graduado Escolar, EGB completa o equivalentes.
5) 2.º Grado (2.º Ciclo): Han realizado la Formación Profesional de 1.er o 2.º grado, Oficialía Industrial o Maestría Industrial, El Bachiller Superior o el BUP.
6) Otras enseñanzas de 2.º Grado: Incluye las titulaciones de Artes Aplicadas i Oficios Artísticos, Grado Medio de Conservatorio de Música, Escuelas Oficiales de Idiomas, Suboficiales del Ejército, Auxiliares de Vuelo, ... y cualesquiera que exijan para cursarlos el título de Graduado Escolar o equivalente.

Para las tablas del Padrón Municipal de Habitantes de 1996 se clasifican en 6 grupos:

1) No sabe leer ni escribir.
2) Certificado de escolaridad o Educación Primaria incompleta.
3) Graduado Escolar o Formación Profesional de primer grado o equivalentes.
4) BUP, Formación Profesional de segundo grado, Bachillerato Superior o equivalentes.
5) Peritage, Ingenierías Técnicas y equivalentes o similares.
6) Título de enseñanza superior, Licenciatura o similares.

Población económicamente activa. *Se considera población activa a las personas de 16 y más años de edad que son ocupados (en un puesto de trabajo remunerado o en régimen de ayuda familiar) o disponibles para el trabajo (Desempleados).*

Població comptada a banda. Dins d'este apartat s'inclouen els barons que en la data de referència feien el Servici Militar o PSS.

Població inactiva. Es considera població inactiva la que no és activa o comptada a banda i declara trobar-se en alguna de les situacions següents:

- Retirats, jubilats, pensionistes, etc.
- Rendistes.
- Escolars o estudiants.
- Incapacitats dedicades a les faenes de la casa
- Incapacitats permanents per al treball.
- Inactius diversos (Menors no escolaritzats, opositors, etc.)

Taxa d'activitat. Percentatge de persones de 16 i més anys que declaren estar ocupades o desocupades (per tant, que en tenen o en cerquen de treball), sobre el total de persones d'eixa mateixa edat.

Taxa de desocupació. Percentatge de persones de 16 i més anys que declaren buscar treball, calculat sobre el total de persones actives d'eixa edat.

Situació professional. Dins este apartat les persones ocupades són classificades segons la situació que tenien respecte dels mitjans de producció. Les categories utilitzades són les següents:

- Empresari o professional que contracta personal.
- Empresari o professional que no contracta personal o treballador pel seu compte.
- Membre de cooperativa que treballa en la mateixa cooperativa
- Persona que treballa remuneradament, i de caràcter fix.
- Persona que treballa remuneradament i de caràcter eventual o interí.
- Persona que treballa sense remuneració reglamentada en l'empresa d'un familiar i conviuen junts.
- Una situació diferent de les esmentades anteriorment.

Branca d'activitat. Activitat de l'establiment o empresa en què la persona ocupada treballa. Els individus hi han estat classificats utilitzant la Classificació Nacional d'Activitats Econòmiques, segons les agrupacions següents:

Agricultura, ramaderia i pesca: 01 a 016, 019, 021 a 024, 029, 030, 040, 051, 052, 061, 06.
Energia i aigua: 111 a 114, 121 a 124, 130, 140, 151 a 153, 160.
Extracció i transformació de minerals no energètics, tallers mecànics: 211, 212, 221 a 224, 231 a 234, 239, 241 a 246, 249, 311 a 316, 319.
Productes ceràmics: 247
Productes químics: 251 a 255
Maquinària i equip mecànic, elèctric i electrònic: 321 a 326, 330, 341 a 347, 351 a 355, 391 a 393, 399
Automòbils, accessoris i materials de transport: 361 a 363, 371, 372, 381 a 383, 389
Alimentació, beguda i tabac: 411 a 419, 421 a 429
Indústria tèxtil, cuir i calçat: 431 a 437, 439, 441, 442, 451 a 456
Diferents indústries manufactureres: 461 a 468, 471 a 475, 481, 482, 491 a 495
Construcció: 501 a 504
Comerç a l'engròs: 611 a 616, 619
Comerç a la menuda: 641 a 648
Intermediaris del comerç i recuperació de productes: 621, 629, 631 a 639
Transport i comunicacions: 711, 712, 721 a 724, 729, 731 a 733, 741, 742, 751 a 756, 761, 762
Bancs, entitats asseguradores i auxiliars financeres: 811 a 814, 819, 821 a 823, 831 a 834
Hotels, restaurants i bars: 651 a 654, 661 a 663, 669
Servicis a les empreses, lloguers i reparacions: 841 a 846, 849, 851 a 856, 859, 861, 869, 671, 672, 679
Diferents servicis: 911 a 917, 921, 922, 931 a 937, 941 a 946, 951 a 955, 959, 961 a 969, 971 a 973, 979, 980, 990

Professió. La professió es referix a la classe de treball realitzat durant la setmana de referència censal per una persona ocupada, fent cas omís de la branca d'activitat econòmica i de la situació professional en què la persona hau-

Población contada aparte. *Se consideran como tal los varones que en la fecha de referencia se encuentran realizando el Servicio Militar o PSS.*

Población inactiva. *Se considera población inactiva, la que, no siendo activa o contada aparte, declara estar en alguna de estas situaciones:*

- *Retirados,Jubilados, pensionistas, etc.*
- *Rentistas.*
- *Escolares o estudiantes.*
- *Personas dedicadas a las labores del hogar.*
- *Incapacitados permanentes para el trabajo.*
- *Otros inactivos (Menores no escolarizados, opositores, etc.)*

Tasa de actividad. *Porcentaje de personas de 16 y más años, que declaran ser Ocupadas o Desempleadas (por tanto, que tienen o buscan trabajo), sobre el total de personas de esa misma edad.*

Tasa de desempleo. *Porcentaje de personas de 16 y más años que declaran buscar empleo, calculado sobre el total de personas activas de esa edad.*

Situación profesional. *Clasifica a las personas ocupadas de acuerdo con su situación respecto a los medios de producción. Las categorías empleadas son las siguientes:*

- *Empresario o profesional que emplea personal.*
- *Empresario o profesional que no emplea personal o trabajador por cuenta propia.*
- *Miembro de cooperativa que trabaja en la misma.*
- *Persona que trabaja remuneradamente con carácter fijo*
- *Persona que trabaja remuneradamente, con carácter eventual o interino.*
- *Persona que trabaja sin remuneración reglamentada en la empresa de un familiar con el que convive.*
- *Otra situación distinta de las descritas.*

Rama de actividad. *Actividad del establecimiento o empresa en que la persona ocupada trabaja. Los individuos se han clasificado de acuerdo con la Clasificación Nacional de Actividades Económicas, según las siguientes agrupaciones:*

Agricultura, ganadería y pesca: 011 a 016, 019, 021 a 024, 029, 030, 040, 051, 052, 061, 062
Energía y agua: 111 a 114, 121 a 124, 130, 140, 151 a 153, 160
Extracción y transform. de minerales no energéticos, talleres mecánicos: 211, 212, 221 a 224, 231 a 234, 239, 241 a 246, 249, 311 a 316, 319
Productos cerámicos: 247
Productos químicos: 251 a 255
Maquinaria y equipo mecánico, eléctrico y electrónico: 321 a 326, 329, 330, 341 a 347, 351 a 355, 391 a 393, 399
Automóviles, accesorios y material de transporte: 361 a 363, 371, 372, 381 a 383, 389
Alimentación, bebida y tabaco: 411 a 419, 421 a 429
Industria textil, cuero y calzado: 431 a 437, 439, 441, 442, 451 a 456
Otras industrias manufactureras: 461 a 468, 471 a 475, 481, 482, 491 a 495
Construcción: 501 a 504
Comercio al por mayor: 611 a 616, 619
Comercio al por menor: 641 a 648
Intermediarios del comercio, recuperación de productos: 621,629,631 a 639
Transporte y comunicaciones: 711, 712, 721 a 724, 729, 731 a 733, 741, 742, 751 a 756, 761, 762
Bancos, entidades aseguradoras y auxiliares financieras: 811 a 814, 819, 821 a 823, 831 a 834
Hoteles, restaurantes y bares: 651 a 654, 661 a 663, 669
Servicios a las empresas, alquileres y reparaciones: 841 a 846, 849, 851 a 856, 859, 861, 869, 671, 672, 679
Otros servicios: 911 a 917, 921, 922, 931 a 937, 941 a 946, 951 a 955, 959, 961 a 969, 971 a 973, 979, 980, 990

Profesión. *La profesión se refiere a la clase de trabajo realizado durante la semana de referencia censal por una persona ocupada, haciendo caso omiso de la rama de actividad y de la situación profesional en que la persona debe-*

ria de ser classificada. Per a les persones desocupades que han treballat abans i per als jubilats, s' obté informació referida a l'última ocupació. En esta publicació hem agrupat els epígrafs en els següents:

Professionals tècnics i similars.
Directius i gerents
Administratius
Comerciants i venedors
Treballadors de l'hostaleria i servicis
Agricultors, ramaders i pescadors
Treballadors de la construcció, indústria, mineria i transports
Treballadors no especialitzats i peons
Professionals de les forces armades

Estranger: Qualsevol persona que declare tindre una nacionalitat diferent de l'espanyola. La classificació dels estrangers es fa per continents, però s'hi inclouen com a col.lectiu a banda, per la seua importància, els nacionals dels països membres de la CEE.

ESTRUCTURA DELS FULLS PADRONALS 1996

Cada full padronal recull tots els residents a un habitatge, que pot ser de dos tipus: familiar i col.lectiu. En este apartat es classifiquen els fulls familiars segons el nombre de persones inscrites - grandària - i el nombre de menors per full.

MOVIMENT NATURAL I MIGRATORI

Naixement. Es considera naixement el de qualsevol ser nascut viu, independentment del període que visca. Es tracta de naixements classificats segons el lloc de residència de la mare.

Defunció. Es considera defunció la de qualsevol ser nascut viu.

Mort fetal tardana. Es considera com a mort fetal tardana la del fetus de 180 o més dies de gestació.

Matrimonis. Es recullen els matrimonis inscrits al Registre Civil. Les dades referides a matrimonis per mesos i matrimonis segons edat, corresponen als matrimonis que fixen la seua residència al municipi de València.
La font d'estes estadístiques és el Moviment Natural de la Població de l'INE. S`hi han inclós a més a més les dades de naixements i defuncions registrats al Padró Municipal d'Habitants per als dos anys següents per districtes.

Migracions. Procedents d'altes i baixes per canvi de residència produïdes en el Padró Municipal d'Habitants.

Canvi de domicili intraurbà. Moviments entre districtes. És un canvi de residència registrat al Padró Municipal d'Habitants que té com a origen i destinació la ciutat de València. Es classifiquen per districte d'eixida i d'arribada.

ENQUESTA SOCIODEMOGRÀFICA

Enquesta Sociodemogràfica. L'Enquesta Sociodemogràfica és una font estadística de l'INE, la qual es proposa desenrotllar el coneixement i anàlisi de les característiques investigades pels Censos de Població referents als individus.
El període del treball de camp va ser l'últim trimestre de 1991 i, per tant, este és el període de referència per a l'ES
Com a període dels darrers 10 anys s'agafa com a referència la data del cens de població de 1981 (1/3/81).

Univers. L'univers de referència de l'Enquesta Sociodemogràfica és la població inscrita en el Cens de Població de 1991 i, dins d'este marc, el subconjunt dels individus de 10 i més anys complits que habiten en habitatges unifamiliars i allotjaments fixos.

El subjecte. El subjecte de l'Enquesta és l'individu seleccionat en la mostra, al qual es referixen les informacions, siga directament, siga indirectament, en referència a les seus relacions interpersonals per parentiu o convivència.

ría estar clasificada. Para las personas paradas que han trabajado antes y los jubilados, se obtiene información referida a la última ocupación. En esta publicación hemos agrupado los epígrafes en los siguientes:

Profesionales, técnicos y similares
Directivos y gerentes
Administrativos
Comerciantes y vendedores
Trabajadores de la hostelería y los servicios
Agricultores, ganaderos y pescadores
Trabajadores de la construcción, indústria, minería y transportes
Trabajadores no especializados y peones
Profesionales de la Fuerzas Armadas

Extranjero: *Toda aquella persona que declara tener una nacionalidad diferente de la española. La clasificación de los extranjeros se realiza por Continente, estableciéndose como colectivo aparte, por su importancia, a los nacionales de los países miembros de la C.E.E.*

ESTRUCTURA DE LAS HOJAS PADRONALES 1996

Cada hoja padronal recoge a todos los residentes en una vivienda, que puede ser de dos tipos familiar y colectiva. En esta apartado se clasifican las hojas familiares según el número de personas inscritas-tamaño- y el número de menores por hoja.

MOVIMIENTO NATURAL Y MIGRATORIO

Nacimiento. *Se considera nacimiento el de cualquier ser nacido con vida, independientemente del período que viva. Se trata de nacimientos clasificados según el lugar de residencia de la madre*

Defunción. *Defunción es la de cualquier ser nacido con vida.*

Muerte fetal tardía. *Se considera como muerte fetal tardía la del feto con 180 o más días de gestación.*

Matrimonios. *Se recogen los matrimonios inscritos en el Registro Civil. Los datos referidos a matrimonios por meses y matrimonios según edad, corresponden a los que fijan su residencia en el Municipio de Valencia.*
La fuente de estas estadísticas es el Movimiento Natual de la Población del INE. Se han incluido además los datos de nacimientos y defunciones registrados en el Padrón Municipal de Habitantes para los dos años siguientes por distritos.

Migraciones. *Procedentes de Altas y Bajas por cambio de residencia producidas en el Padrón Municipal de Habitantes.*

Cambio de domicilio intraurbano. Movimientos entre distritos. *Es un cambio de residencia registrado en el Padrón Municipal de Habitantes que tiene como origen y destino la ciudad de Valencia. Se clasifican por distrito de salida y de llegada.*

ENCUESTA SOCIODEMOGRÁFICA

Encuesta sociodemográfica. *La encuesta sociodemográfica es una fuente estadística del I.N.E. con la que se propone desarrollar el conocimiento y análisis de las características investigadas por los Censos de Población relativas a los individuos.*
El período de trabajo de campo fue el último trimestre de 1991 y, por tanto, este es el período de referencia para la E.S.
Como período de los últimos 10 años se toma como referencia la fecha del Censo de Población de 1981 (1/3/81).

Universo. *El universo de referencia de la Encuesta Sociodemográfica es la población inscrita en el Censo de Población de 1991 y, dentro de este marco, el subconjunto de los individuos con 10 y más años cumplidos que habitan en viviendas unifamiliares y alojamientos fijos.*

El sujeto. *El sujeto de la Encuesta es el individuo seleccionado en la muestra, al que se refieren las informaciones, sea directamente, sea indirectamente, con referencia sobre otras personas relacionadas con el sujeto por parentesco o convivencia.*

La llar. La llar es definix com el conjunt de persones que residixen habitualment en el mateix habitatge familiar i compartixen les despeses comunes ocasionades per l'ús de l' habitatge i/o les despeses d'alimentació. A diferència del concepte de família no requerix que existisca parentiu entre els seus membres.
Són membres de la llar totes les persones que hi tenen la seua residència habitual i que s'inscriuen com a residents en l'habitatge en els registres padronals.

Situació de parella. La ES distingeix dos tipus d'unions estables:

- matrimonis
- unió marital

Es classifiquen com a matrimonis les unions estables en les quals s'ha arribat a contraure matrimoni legalment (bé religiós o bé civil), encara que durant un període de temps hagen existit com a unions maritals.
Com a unions maritals es classifiquen, per tant, només aquelles que s'han mantingut com a tals (sense contraure matrimoni legal) fins a la seua dissolució o fins a l'actualitat.
Les unions maritals no legalitzades ací considerades són aquelles que s'han produït per raó de convivència de la parella a un domicili comú i que havia tingut continuïtat, almenys, durant dotze mesos (tret de la defunció de la parella en el transcurs d'eixe ternini o que la unió es mantinga actualment).

Migracions. La ES recull informacions sobre cadascun dels llocs de residència habitual en els quals ha viscut el subjecte durant tota la seua vida, des del naixement fins al moment actual. No es consideren els llocs de residència en els quals s'haja habitat tres mesos o menys, exceptuant el cas que siga el lloc de naixement o el lloc de residència actual.
S'entén per lloc de residència el municipi de residència.
Els estatges d'espanyols a l'estranger es consideren en blocs, sempre que no hi haja canvi de país, no s'hi arreplega informació sobre els diferents llocs dins d'un mateix país.
Les residències de persones nascudes a l'estranger anteriors a la seua primera arribada a Espanya es consideren en un sol bloc, fins i tot encara que hagen residit a diferents països abans de vindre a Espanya.
El lloc de naixement és el lloc de residència de la mare en eixe moment.

Canvis d'habitatge. La ES recull informació sobre tots els habitatges en els quals han viscut els subjectes durant els darrers deu anys. Es consideren ací únicament els habitatges de residència habitual en els quals s'haja viscut més de tres mesos continuadament (tret del cas del primer i del darrer habitatge del període).
És irrellevant que els habitatges en els quals ha residit el subjecte foren habitatges familiars o establiments col·lectius, sempre que foren el seu lloc de residència habitual. No s'hi té en compte els habitatges secundaris ni les residències transitòries, encara que el subjecte hi haja viscut més de tres mesos.

Faenes de la llar. Es considera que el subjecte es troba dedicat a faenes de la llar mentre desenrotlle habitualment estes faenes a la llar de la qual és membre, sense rebre per açò remuneració específica, i solament quan estes constituïsquen la seua ocupació principal (encara que no necessàriament exclusiva), i els dedique la major part del seu temps.

El hogar. *El hogar se define como el conjunto de personas que residen habitualmente en la misma vivienda familiar y comparten los gastos comunes ocasionados por el uso de la vivienda y/o los gastos de alimentación. A diferencia del concepto de familia no requiere que exista parentesco entre sus miembros.*
Son miembros del hogar todas las personas que tienen su residencia habitual en él y que se inscriben como residentes en la vivienda en los registros padronales.

Situación de pareja. *La E.S: distingue dos tipos de uniones estables:*

- *matrimonios*
- *unión marital*

Se clasifican en matrimonios las uniones en las que se ha llegado a contraer matrimonio legalmente (religioso o civil), aunque durante un periodo de tiempo hayan existido como meras uniones maritales.
Como uniones maritales se clasifican, por tanto, sólo las que se han mantenido como tales (sin contraer matrimonio legal) hasta su disolución o hasta la actualidad.
Las uniones maritales no legalizadas que se consideran son las que se hayan producido con convivencia de la pareja en un hogar común y se hayan mantenido al menos, continuamente, durante doce meses (salvo fallecimiento de la pareja en el transcurso de ese plazo o que la unión se mantenga actualmente).

Migraciones. *La E.S. recoge informaciones sobre cada uno de los lugares de residencia habitual en los que ha vivido el sujeto a lo largo de toda su vida, desde el nacimiento al momento actual. No se toman en consideración los lugares de residencia en los que se haya habitado tres meses o menos, salvo que sea el lugar de nacimiento o el lugar de residencia habitual.*
Se entiende por lugar de residencia el municipio de residencia.
Las estancias de los españoles en el extranjero se consideran en bloques mientras no exista cambio de país, sin recogerse información sobre los distintos lugares dentro de un mismo país.
Las residencias de personas nacidas en el extranjero anteriores a su primera llegada a España se consideran en un sólo bloque (incluso aunque hayan residido en varios países antes de venir a España).
El lugar de nacimiento es el lugar de residencia de la madre en el momento del nacimiento.

Cambios de vivienda. *La E.S. recoge información sobre todas las viviendas en las que han vivido los sujetos durante los últimos diez años. Se toman en consideración aquí únicamente las viviendas de residencia habitual en las que se haya vivido más de tres meses continuadamente (salvo en el caso de la primera y la última vivienda del período).*
Es irrelevante que las viviendas en las que ha residido el sujeto fuesen viviendas familiares o establecimientos colectivos, siempre que fuesen su lugar de residencia habitual. No se tienen en cuenta las viviendas secundarias ni las residencias transitorias aunque el sujeto haya vivido en ellas más de tres meses.

Tareas del hogar. *Se considera que el sujeto se encuentra dedicado a tareas del hogar mientras desempeñe habitualmente estas tareas en el hogar del que es miembro, sin percibir por ello remuneración específica, y solamente cuando ese desempeño constituye su ocupación principal (aunque no necesariamente exclusiva), dedicando a ello la mayor parte de su tiempo.*

FONTS

CENSOS I PADRONS. INSTITUT NACIONAL D'ESTADÍSTICA
INSTITUT VALENCIÀ D'ESTADÍSTICA.
SERVICIS CENTRALS. POBLACIÓ. AJUNTAMENT DE VALÈNCIA.
OFICINA D'ESTADÍSTICA. AJUNTAMENT DE VALÈNCIA.

FUENTES

CENSOS Y PADRONES. INSTITUTO NACIONAL DE ESTADISTICA
INSTITUT VALENCIÀ D'ESTADÍSTICA.
SERVICIOS CENTRALES. POBLACION. AYTO. DE VALENCIA.
OFICINA DE ESTADISTICA. AYUNTAMIENTO DE VALENCIA.

1. EVOLUCIÓ DE LA POBLACIÓ
1. EVOLUCIÓN DE LA POBLACIÓN

1.1. Evolució de la població de la ciutat de València. 1857 - 1996
1.1. Evolución de la población de la ciudad de Valencia. 1857 - 1996

Any	Població de dret	Població de fet	Any	Població de dret	Població de fet
1857	-	106.435	1955	502.489	511.440
1877	142.063	143.861	1960	501.777	505.066
1887	168.740	170.763	1965	584.631	584.672
1900	215.687	213.550	1970	648.003	653.690
1910	233.018	233.348	1975	707.915	714.086
1920	247.281	251.258	1981	744.748	751.734
1930	315.816	320.195	1986	729.419	738.575
1940	454.654	450.756	1991	752.909	777.427
1945	505.181	507.015	1996	746.683	764.924
1950	503.886	509.075			

Font: Censos i Padrons. Institut Nacional d'Estadística.

1.2. Rectificacions Padronals. 1945 - 2000
1.2. Rectificaciones Padronales. 1945 - 2000

	Any	Població fet	Població dret		Any	Població fet	Població dret
Renovació	1945	507.015	505.181		1973	679.233	669.661
	1946	511.778	509.748		1974	686.820	679.829
	1947	520.213	521.169	Renovació	1975	714.086	707.915
	1948	525.630	526.705		1976	723.661	718.870
	1949	534.866	535.823		1977	742.166	737.129
Renovació	1950	509.075	503.886		1978	756.606	750.994
	1951	515.917	507.338		1979	762.635	758.546
	1952	523.959	513.216		1980	-	-
	1953	533.634	525.806	Renovació	1981	751.734	744.748
	1954	542.666	532.486		1982	776.848	786.737
Renovació	1955	511.440	502.489		1983	779.667	780.792
	1956	516.556	509.610		1984	783.713	785.273
	1957	529.394	524.376		1985	785.970	787.278
	1958	542.616	536.242	Renovació	1986	738.575	729.419
	1959	558.728	550.868		1987	-	732.491
Renovació	1960	505.066	501.777		1988	-	743.933
	1961	515.610	507.817		1989	-	749.574
	1962	534.449	513.883		1990	-	758.738
	1963	558.098	527.945	Renovació	1991	777.472	752.909
	1964	583.151	548.429		1992	-	755.604
Renovació	1965	584.672	584.631		1993	-	761.164
	1966	601.414	595.574		1994	-	764.296
	1967	613.997	606.907		1995	-	763.299
	1968	624.227	621.524	Renovació	1996	764.924	746.683
	1969	635.999	634.072		1997	-	-
Renovació	1970	653.690	648.003		1998	-	739.412
	1971	-	660.345		1999	-	(*)748.141
	1972	-	662.557		2000	-	(*)745.184

Font: Padró Municipal d'Habitants. Ajuntament de València.
Nota: (*) Rectificacions Padronals l' 1/06/99 i l' 1/01/00.

1.3. Evolució de la població de dret per Districte i Barris. 1970 - 1996

1.3. Evolución de la población de derecho por Distritos y Barrios. 1970 -1996

	1970	1975	1981	1986	1991	1996
1. Ciutat Vella	56.391	45.252	35.415	30.125	27.010	24.027
1. La Seu	7.090	4.958	3.758	2.961	2.589	2.514
2. La Xerea	7.920	7.084	5.313	4.647	4.057	3.861
3. El Carme	14.124	11.168	8.804	7.059	6.338	5.401
4. El Pilar	8.431	6.885	5.578	4.916	4.430	3.861
5. El Mercat	7.131	5.378	4.474	3.590	3.297	2.858
6. Sant Francesc	11.695	9.779	7.904	6.952	6.299	5.532
2. L'Eixample	72.748	63.400	55.078	49.767	46.885	45.082
1. Russafa	39.672	34.187	29.624	26.727	25.357	24.380
2.El Pla del Remei	12.437	11.009	9.682	8.765	8.100	7.700
3. Gran Via	20.639	18.204	15.863	14.275	13.428	13.002
3. Extramurs	70.469	64.209	57.701	52.713	52.448	49.670
1. El Botànic	10.778	9.326	8.003	7.207	6.897	6.168
2. La Roqueta	8.614	7.510	6.185	5.141	4.477	4.130
3. La Petxina	21.613	19.752	18.238	16.706	16.284	15.391
4. Arrancapins	29.464	27.621	25.506	23.659	24.790	23.981
4. Campanar	16.652	20.348	24.348	28.228	31.178	30.220
1. Campanar	4.626	5.538	8.126	10.691	12.449	13.141
2. Les Tendetes	3.571	5.295	4.903	5.695	6.176	5.673
3. El Calvari	7.516	7.175	7.094	6.262	6.215	5.448
4. Sant Pau	939	2.340	4.315	5.580	6.338	5.958
5. La Saïdia	44.882	47.893	48.931	47.466	48.824	46.830
1. Marxalenes	9.673	11.476	12.135	11.454	12.323	11.782
2. Morvedre	12.873	12.772	11.886	10.832	10.455	9.773
3. Trinitat	9.183	9.360	10.151	9.468	9.277	8.533
4. Tormos	6.954	7.949	7.414	7.171	7.657	7.815
5. Sant Antoni	6.199	6.336	7.608	8.541	9.112	8.927
6. El Pla del Real	22.051	31.021	29.804	27.912	31.545	30.401
1. Exposició	5.601	6.968	7.076	6.582	7.334	7.117
2. Mestalla	10.993	12.124	10.939	10.535	13.407	13.449
3. Jaume Roig	4.678	8.018	8.568	7.615	7.795	7.128
4. Ciutat Universitària	779	3.911	3.398	3.180	3.009	2.707
7. L'Olivereta	47.966	55.177	55.427	51.351	51.468	48.905
1. Nou Moles	27.152	29.091	28.930	26.501	27.622	26.511
2. Soternes	3.934	5.012	5.430	5.084	4.970	4.701
3. Tres Forques	9.074	13.046	13.391	12.004	10.598	9.342
4. La Fontsanta	6.281	6.040	5.299	4.722	4.387	4.007
5. La Llum	1.525	1.988	2.480	3.040	3.891	4.344
8. Patraix	24.484	32.531	43.151	46.296	51.415	54.648
1. Patraix	21.540	22.600	23.323	22.059	23.289	23.678
2. Sant Isidre	---	2.867	5.190	6.193	7.439	9.199
3. Vara de Quart	---	2.696	7.530	9.729	11.254	11.881
4. Safranar	662	2.275	4.633	5.781	6.699	6.962
5. Favara	2.282	2.093	2.644	2.534	2.734	2.928
9. Jesús	32.724	41.147	44.854	47.104	51.183	50.129
1. La Raiosa	12.956	15.347	14.890	13.580	14.532	13.696
2. L'Hort de Senabre	7.848	11.076	13.225	14.631	16.384	16.938
3. La Creu Coberta	3.825	3.932	3.991	6.057	7.044	6.767
4. Sant Marcel·lí	5.527	8.655	10.413	10.484	10.555	10.154
5. Camí Real	2.568	2.137	2.459	2.352	2.668	2.574
10. Quatre Carreres	43.573	52.389	67.406	66.905	68.269	67.917
1. Montolivet	20.742	22.558	21.764	20.418	20.594	19.537
2. En Corts	11.975	12.804	11.818	11.015	11.382	11.242
3. Malilla	1.633	9.019	13.462	14.348	15.648	16.976
4. Fonteta de Sant Lluís	2.176	3.220	3.300	3.260	3.120	3.030
5. Na Rovella	2.471	1.866	12.989	12.588	11.423	10.447
6. La Punta	4.576	2.922	4.284	5.276	6.102	6.685

1.3. Evolució de la població de dret per Districte i Barris. 1970 - 1996

1.3. Evolución de la población de derecho por Distritos y Barrios. 1970 -1996 *(Continuació)*

	1970	1975	1981	1986	1991	1996
11. Poblats Marítims	63.528	62.103	60.484	59.716	58.643	58.824
1. El Grau	6.969	6.724	7.670	8.058	8.046	8.041
2. El Cabanyal- El Canyamelar	32.312	29.486	26.179	23.603	22.125	21.326
3. La Malva-rosa	10.381	11.060	12.348	13.587	13.544	13.492
4. Beteró	4.786	5.082	5.390	5.762	6.996	8.282
5. Natzaret	7.679	8.398	7.874	7.442	6.749	6.466
6. Les Moreres	1.401	1.353	1.383	1.264	1.183	1.217
12. Camins Al Grau	42.757	44.282	48.035	46.697	48.047	49.151
1. Aiora	19.457	20.415	22.490	21.906	22.523	22.836
2. Albors	7.692	7.409	8.606	8.468	8.868	9.107
3. La Creu del Grau	10.413	11.538	12.594	11.878	12.494	12.416
4. Camí Fondo	4.044	3.941	3.657	3.679	3.356	3.649
5. Penya-roja	1.151	979	861	766	806	1.143
13. Algirós	15.790	25.171	34.921	36.286	40.823	41.654
1. L'Illa Perduda	4.020	6.999	9.164	8.993	9.388	9.508
2. Ciutat Jardí	1.181	4.948	11.059	12.893	14.754	14.597
3. L'Amistat	7.108	7.642	8.442	7.907	7.918	7.845
4. La Bega Baixa	2.957	4.599	4.922	4.781	5.940	6.317
5. La Carrasca	524	983	1.394	1.712	2.823	3.387
14. Benimaclet	16.988	21.749	23.512	24.837	27.891	29.253
1. Benimaclet	16.464	20.766	20.922	21.001	23.401	24.151
2. Camí de Vera	524	983	2.496	3.836	4.490	5.102
15. Rascanya	33.321	39.765	43.120	42.791	44.117	43.758
1. Orriols	18.076	18.969	18.271	18.152	17.726	16.638
2. Torrefiel	15.043	19.987	22.815	22.804	23.679	23.403
3. Sant Llorenç	202	809	2.187	1.835	2.712	3.717
16. Benicalap	22.938	31.277	36.138	35.154	36.941	38.749
1. Benicalap	20.144	26.444	29.929	29.352	30.872	32.366
2. Ciutat Fallera	2.794	4.833	6.392	5.802	6.069	6.383
17. Pobles del Nord	5.246	5.415	6.476	6.129	6.074	6218
1. Benifaraig	903	875	1.023	1.002	953	948
2. Poble Nou	335	925	1.407	1.238	1.357	1.502
3. Carpesa	1.298	1.040	1.417	1.362	1.363	1.329
4. Cases de Bàrcena	678	634	596	545	490	460
5. Mauella	198	139	104	90	69	73
6. Massarrojos	1.137	1.067	1.180	1.119	1.086	1.139
7. Borbotó	697	735	758	773	756	767
18. Pobles de l'Oest	10.627	11.143	11.978	12.262	12.233	12.324
1. Benimàmet	10.377	10.946	11.825	11.809	11.706	11.776
2. Beniferri	250	197	200	453	527	548
19. Pobles del Sud	14.893	15.790	17.969	17.680	17.915	18.923
1. El Forn d'Alcedo	768	1.533	1.569	1.404	1.319	1.303
2. El Castellar- L'Oliverar	5.584	6.491	6.815	6.537	6.907	6.979
3. Pinedo	1.463	1.617	1.883	2.075	2.159	2.450
4. El Saler	599	420	713	645	713	1.005
5. El Palmar	943	927	926	941	900	895
6. El Perellonet	1.010	499	474	506	504	865
7. La Torre	3.727	3.874	5.432	5.307	5.255	5.186
8. Faitanar	799	429	244	265	158	240

Font: Padrons Municipals d'Habitants. Oficina d'Estadística. Ajuntament de València.

1.4. Densitat de població per Districte. 1991 - 1996
1.4. Densidad de población por Distrito. 1991 - 1996

	Superfície	Habitants 91	Densitat 1991	Habitants 1996	Densitat 1996
València	9.972	752.909	76,0	746.683	74,9
1. Ciutat Vella	158	27.010	170,9	24.027	152,1
2. L'Eixample	165	46.885	284,2	45.082	273,2
3. Extramurs	191	52.448	274,6	49.670	260,1
4. Campanar	520	31.178	60,3	30.220	58,1
5. La Saïdia	183	48.824	266,8	46.830	255,9
6. El Pla del Real	157	31.545	200,9	30.401	193,6
7. L'Olivereta	191	51.468	269,5	48.905	256,0
8. Patraix	283	51.415	181,7	54.648	193,1
9. Jesús	291	51.183	175,9	50.129	172,3
10. Quatre Carreres	1.006	68.269	67,9	67.917	67,5
11. Poblats Marítims	623	58.643	94,1	58.824	94,4
12. Camins al Grau	222	48.047	216,4	49.151	221,4
13. Algirós	295	40.823	138,4	41.654	141,2
14. Benimaclet	160	27.891	174,3	29.253	182,8
15. Rascanya	259	44.117	170,3	43.758	168,9
16. Benicalap	373	36.941	99,0	38.749	103,9
17. Pobles del Nord	1.346	6.074	4,5	6.218	4,6
18. Pobles de l'Oest	206	12.233	59,4	12.324	59,8
19. Pobles del Sud	3.343	17.915	5,4	18.923	5,7

Nota: Les dades de superfície no inclouen l'estany de l'Albufera.
Font: Padrons Municipals d'Habitants. Oficina d'Estadística. Ajuntament de València.

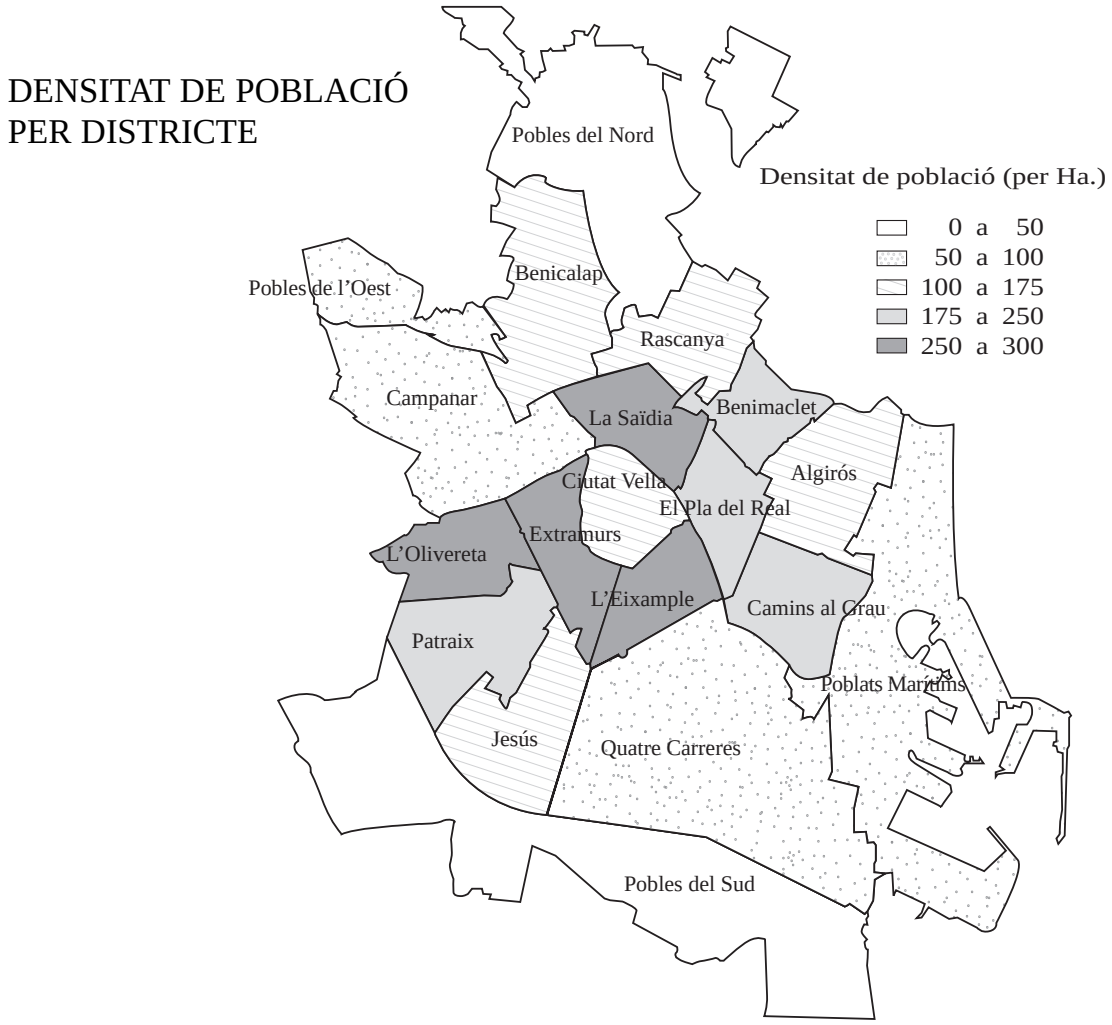

2. ESTRUCTURA DE LA POBLACIÓ SEGONS EDAT I SEXE. 1970 - 1996
2. ESTRUCTURA DE LA POBLACIÓN SEGÚN EDAD Y SEXO. 1970 - 1996

2.1. Estructura de la població segons edat i sexe. 1970
2.1. Estructura de la población según edad y sexo. 1970

	Homes	%	Dones	%	Total	%
Total	**306.310**	**47,3**	**341.632**	**52,7**	**647.942**	**100**
0- 4	30.141	4,7	28.357	4,4	58.498	9,0
5- 9	29.090	4,5	27.829	4,3	56.919	8,8
10-14	26.888	4,2	26.334	4,1	53.222	8,2
15-19	24.264	3,7	24.747	3,8	49.011	7,6
20-24	23.839	3,7	24.556	3,8	48.395	7,5
25-29	20.094	3,1	21.744	3,4	41.838	6,5
30-34	20.089	3,1	21.049	3,3	41.138	6,4
35-39	20.662	3,2	23.166	3,6	43.828	6,8
40-44	21.071	3,3	23.812	3,7	44.883	6,9
45-49	20.157	3,1	23.358	3,6	43.515	6,7
50-54	16.392	2,5	20.911	3,2	37.303	5,8
55-59	15.911	2,5	18.673	2,9	34.584	5,3
60-64	13.608	2,1	17.591	2,7	31.199	4,8
65-69	9.964	1,5	14.339	2,2	24.303	3,8
70-74	6.783	1,1	10.642	1,6	17.425	2,7
> 74	7.357	1,1	14.524	2,2	21.881	3,4

Font: Cens de Població 1970. Institut Nacional d'Estadística.

2.2. Estructura de la població segons edat i sexe. 1981
2.2. Estructura de la población según edad y sexo. 1981

	Homes	%	Dones	%	Total	%
Total	**355.276**	**47,7**	**389.472**	**52,3**	**744.748**	**100**
0- 4	29.864	4,0	27.991	3,8	57.855	7,8
5- 9	32.695	4,4	31.014	4,2	63.709	8,6
10-14	31.975	4,3	30.372	4,1	62.347	8,4
15-19	31.439	4,2	30.471	4,1	61.910	8,3
20-24	29.035	3,9	29.069	3,9	58.104	7,8
25-29	24.569	3,3	26.545	3,6	51.114	6,9
30-34	24.425	3,3	25.957	3,5	50.382	6,8
35-39	21.763	2,9	23.128	3,1	44.891	6,0
40-44	21.049	2,8	22.869	3,1	43.918	5,9
45-49	21.563	2,9	23.764	3,2	45.327	6,1
50-54	20.971	2,8	24.317	3,3	45.288	6,1
55-59	19.188	2,6	23.060	3,1	42.248	5,7
60-64	14.850	2,0	19.380	2,6	34.230	4,6
65-69	12.709	1,7	17.224	2,3	29.933	4,0
70-74	9.571	1,3	14.610	2,0	24.181	3,2
> 74	9.610	1,3	19.701	2,6	29.311	3,9

Font: Cens de Població 1970. Institut Nacional d'Estadística.

2.3. Estructura de la població segons edat i sexe. 1991
2.3. Estructura de la población según edad y sexo. 1991

	Homes		Dones		Total	
Total	**358.913**	**47,7%**	**393.996**	**52,3%**	**752.909**	**100,0%**
0- 4	17.508	2,3%	16.360	2,2%	33.868	4,5%
5- 9	21.408	2,8%	20.246	2,7%	41.654	5,5%
10-14	29.858	4,0%	28.132	3,7%	57.990	7,7%
15-19	33.088	4,4%	32.252	4,3%	65.340	8,7%
20-24	32.234	4,3%	31.282	4,2%	63.516	8,4%
25-29	30.173	4,0%	30.067	4,0%	60.240	8,0%
30-34	27.283	3,6%	28.581	3,8%	55.864	7,4%
35-39	23.569	3,1%	25.996	3,5%	49.565	6,6%
40-44	23.579	3,1%	25.827	3,4%	49.406	6,6%
45-49	20.999	2,8%	23.012	3,1%	44.011	5,8%
50-54	19.723	2,6%	21.890	2,9%	41.613	5,5%
55-59	19.955	2,7%	22.817	3,0%	42.772	5,7%
60-64	18.473	2,5%	22.713	3,0%	41.186	5,5%
65-69	15.785	2,1%	21.046	2,8%	36.831	4,9%
70-74	10.901	1,4%	16.617	2,2%	27.518	3,7%
>75	14.377	2,0%	27.158	3,5%	41.535	5,5%

Font: Padró Municipal d'Habitants 1991. Oficina d'Estadística. Ajuntament de València.

2.4. Estructura de la població segons edat i sexe. 1996
2.4. Estructura de la población según edad y sexo. 1996

	Total	%	Homes	%	Dones	%
Total	**746.683**	**100,0**	**354.950**	**47,5**	**391.733**	**52,5**
0 - 4	31.003	4,2	16.073	2,2	14.930	2,0
5 - 9	33.580	4,5	17.343	2,3	16.237	2,2
10-14	41.185	5,5	21.089	2,8	20.097	2,7
15 - 19	58.281	7,8	29.776	4,0	28.505	3,8
20 - 24	65.161	8,7	32.941	4,4	32.220	4,3
25 - 29	61.603	8,3	31.070	4,2	30.533	4,1
30 - 34	59.069	7,9	29.205	3,9	29.864	4,0
35 - 39	54.838	7,3	26.570	3,6	28.268	3,8
40 - 44	48.847	6,5	23.028	3,1	25.819	3,5
45 - 49	48.773	6,5	23.073	3,1	25.700	3,4
50 - 54	43.364	5,8	20.586	2,8	22.778	3,1
55 - 59	40.159	5,4	18.825	2,5	21.334	2,9
60 - 64	40.878	5,5	18.700	2,5	22.178	3,0
65 - 69	38.491	5,2	16.645	2,2	21.846	2,9
70 - 74	33.058	4,4	13.409	1,8	19.649	2,6
75 - 79	22.923	3,1	8.411	1,1	14.512	1,9
80 - 84	15.272	2,0	5.289	0,7	9.983	1,3
85 - 89	7.440	1,0	2.218	0,3	5.222	0,7
90 - 94	2.302	0,3	588	0,1	1.714	0,2
95 i més	455	0,1	111	0,0	344	0,0

Font: Padró Municipal d'Habitants 1996. Oficina d'Estadística. Ajuntament de València.

ESTRUCTURA D'EDAT I SEXE.
1970

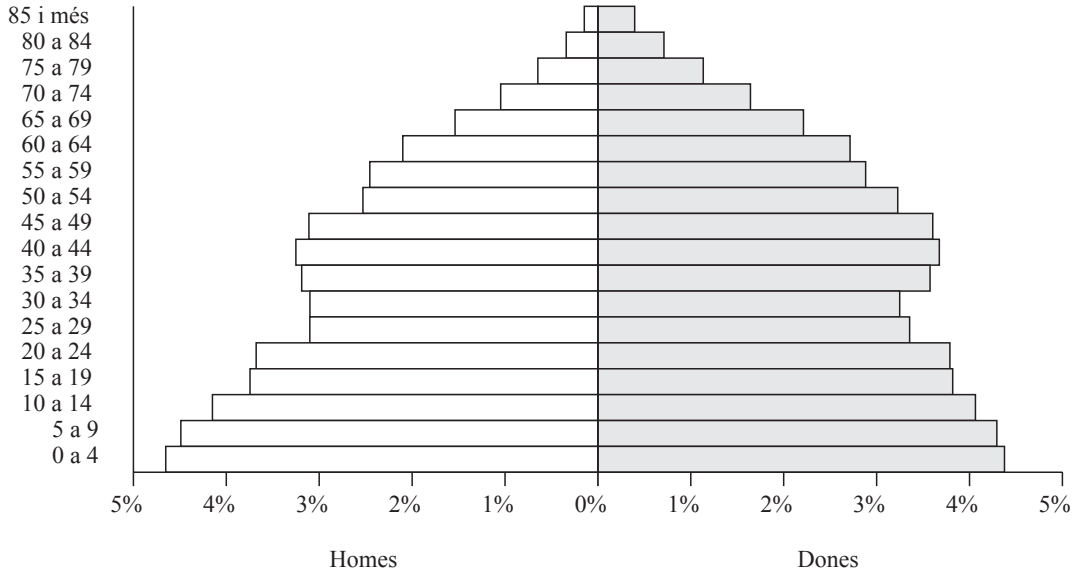

ESTRUCTURA D'EDAT I SEXE.
1981

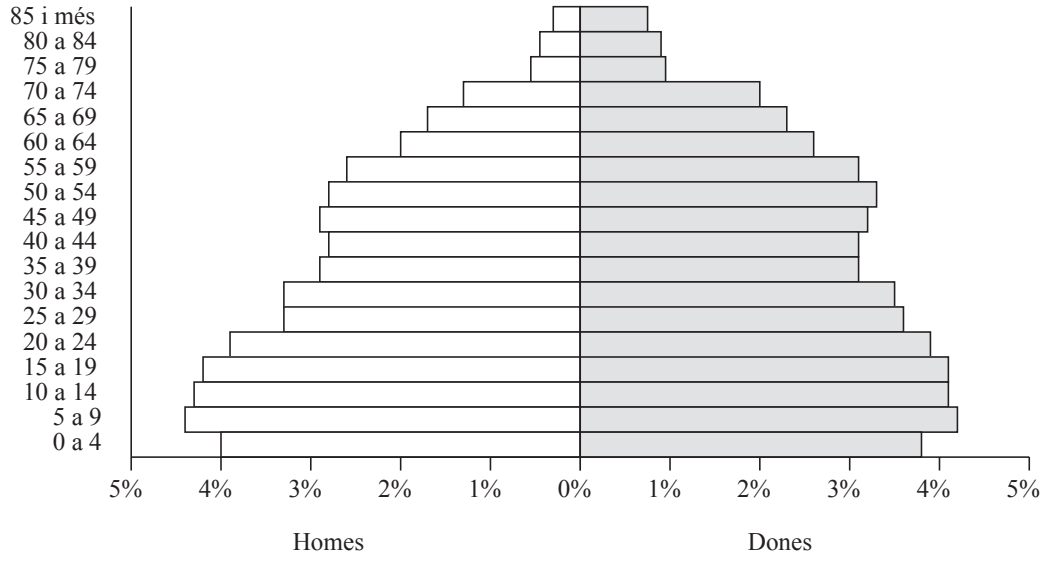

ESTRUCTURA D'EDAT I SEXE

1991

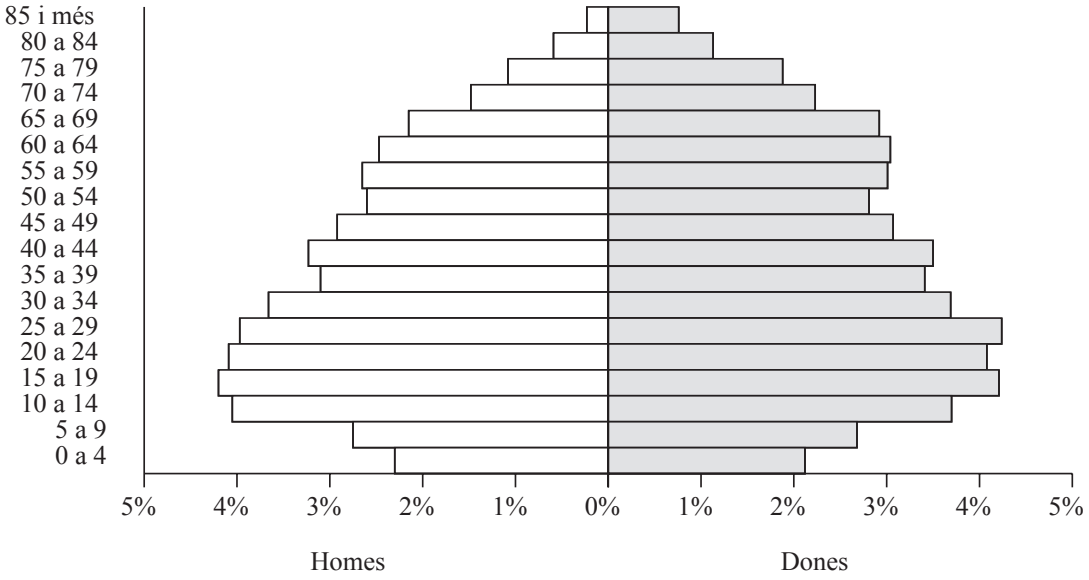

ESTRUCTURA D'EDAT I SEXE

1996

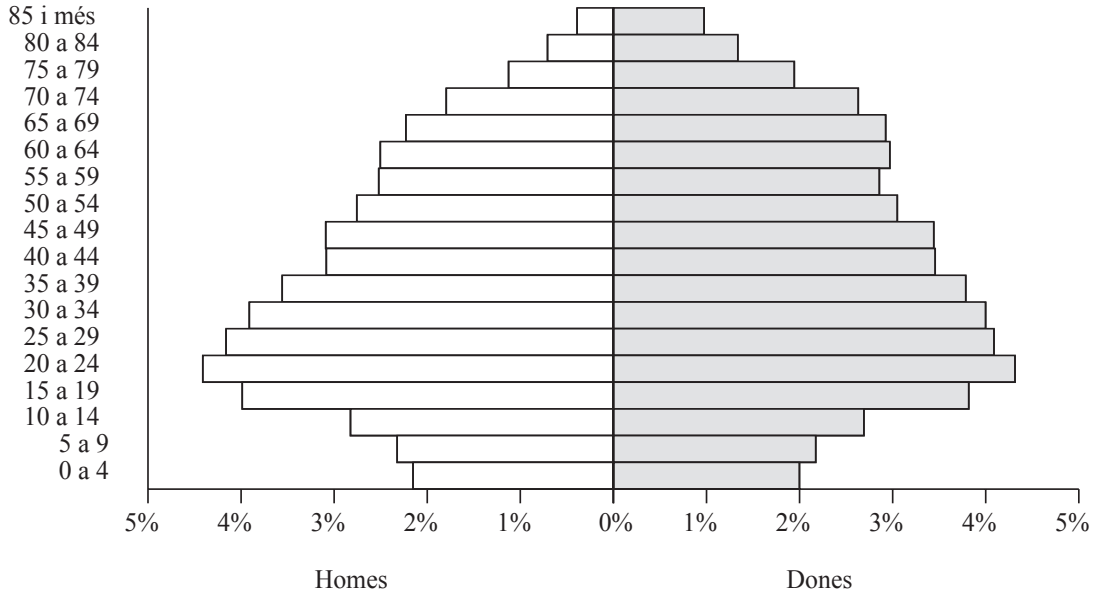

3. CARACTERÍSTIQUES DE LA POBLACIÓ
3. CARACTERISTICAS DE LA POBLACIÓN

3.1. Població segons estat civil, edat i sexe. 1991
3.1. Población según estado civil, edad y sexo. 1991

		Fadrins		Casats		Vidus		Separats	
	Total	Homes	Dones	Homes	Dones	Homes	Dones	Homes	Dones
Total	**747.139**	**170.573**	**166.152**	**174.646**	**175.779**	**8.123**	**42.747**	**3.573**	**5.546**
< 15	133.778	68.973	64.787	6	8	2	0	0	2
15-19	65.263	33.009	31.891	77	254	3	11	5	13
20-29	123.695	49.414	40.062	12.694	20.298	45	119	325	738
30-39	103.620	10.278	9.545	38.649	41.276	152	551	1.250	1.919
40-49	91.681	3.797	5.132	38.868	39.518	339	1.600	992	1.435
50-59	83.356	2.347	4.100	35.520	34.666	802	4.520	582	819
60-69	77.339	1.741	4.884	30.015	27.221	1.858	10.891	280	449
70-79	48.062	742	3.805	15.083	10.861	2.620	14.682	115	154
> 79	20.345	272	1.946	3.734	1.677	2.302	10.373	24	17

Font: Cens de Població. 1991. Institut Valencià d'Estadística.

POBLACIÓ SEGONS ESTAT CIVIL. 1991

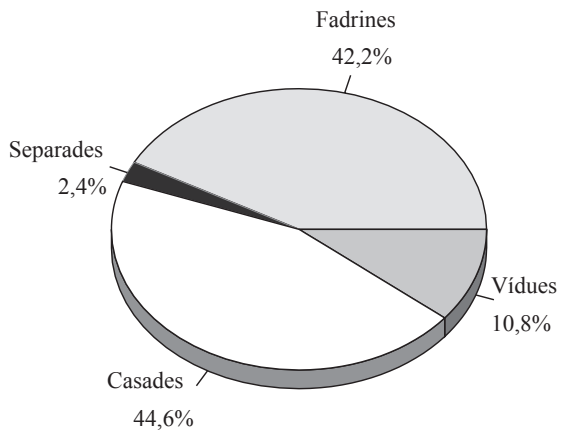

Dones

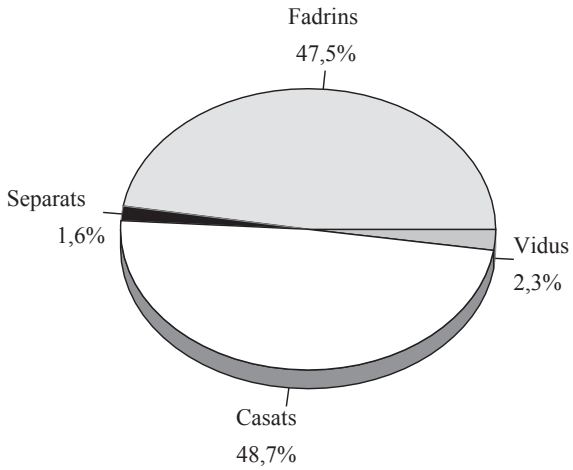

Homes

3.2. Població segons lloc de naixement, edat i sexe. 1996
3.2. Población según lugar de nacimiento, edad y sexo. 1996

	Total	0-15	16-19	20-29	30-39	40-49	50-59	60-69	70-79	80-89	90 i més
Total	746.683	115.983	48.067	126.764	113.907	97.620	83.523	79.369	55.981	22.712	2.757
Homes	354.950	59.687	24.594	64.011	55.775	46.101	39.411	35.345	21.820	7.507	699
Dones	391.733	56.296	23.473	62.753	58.132	51.519	44.112	44.024	34.161	15.205	2.058
VALÈNCIA											
Total	441.640	107.195	42.351	96.029	62.450	42.357	33.465	30.337	19.101	7.529	826
Homes	218.100	55.192	21.818	49.110	31.319	20.470	15.997	13.926	7.697	2.356	215
Dones	223.540	52.003	20.533	46.919	31.131	21.887	17.468	16.411	11.404	5.173	611
RESTA DE L´HORTA											
Total	22.758	704	508	3.607	5.290	3.747	3.245	2.871	1.934	750	102
Homes	10.787	381	265	1.771	2.584	1.753	1.615	1.337	810	250	21
Dones	11.971	323	243	1.836	2.706	1.994	1.630	1.534	1.124	500	81
RESTA DE LA COMUNITAT											
Total	75.009	1.814	1.094	5.663	10.894	13.723	12.862	12.600	10.493	5.077	789
Homes	32.581	950	520	2.697	4.948	6.376	5.942	5.449	3.928	1.592	179
Dones	42.428	864	574	2.966	5.946	7.347	6.920	7.151	6.565	3.485	610
RESTA DE L´ESTAT											
Total	187.665	4.854	3.409	16.103	29.519	35.133	32.465	32.417	23.662	9.091	1.012
Homes	83.925	2.465	1.642	7.726	13.990	16.213	15.164	14.140	9.088	3.220	277
Dones	103.740	2.389	1.767	8.377	15.529	18.920	17.301	18.277	14.574	5.871	735
ESTRANGER											
Total	19.611	1.416	705	5.362	5.754	2.660	1.486	1.144	791	265	28
Homes	9.557	699	349	2.707	2.934	1.289	693	493	297	89	7
Dones	10.054	717	356	2.655	2.820	1.371	793	651	494	176	21

Font: Padró Municipal d'Habitants 1996. Oficina d'Estadística. Ajuntament de València.

POBLACIÓ SEGONS LLOC DE NAIXEMENT. 1996

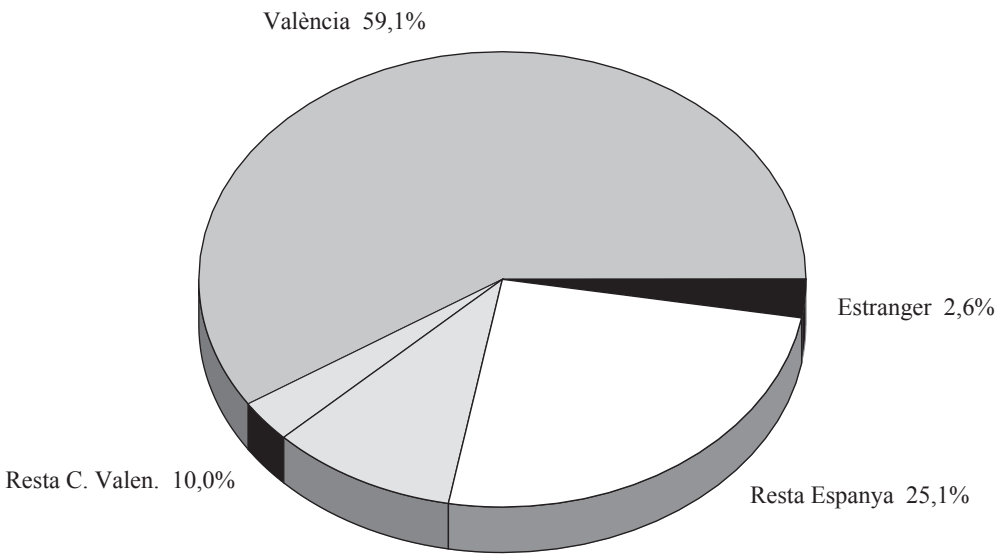

3.3. Població que no ha residit en els últims 10 anys a València, segons l'any d'arribada, edat i sexe. 1991
3.3. Población que no ha residido en los últimos 10 años en Valencia, según el año de llegada, edad y sexo. 1991

	Total	1981	1982	1983	1984	1985	1986	1987	1988	1989	1990	1991
Total	71.121	4.049	5.262	5.425	5.207	5.734	6.826	8.037	8.189	8.041	10.872	3.479
Total Homes	33.854	1.907	2.498	2.547	2.467	2.762	3.200	3.819	3.923	3.887	5.174	1.670
Total Dones	37.267	2.142	2.764	2.878	2.740	2.972	3.626	4.218	4.266	4.154	5.698	1.809
Menys de 10 anys	9.175	742	886	823	671	707	924	1.119	983	859	1.079	382
Homes	4.696	368	447	431	348	375	470	578	496	443	539	201
Dones	4.479	374	439	392	323	332	454	541	487	416	540	181
de 10 a 19 anys	11.402	673	875	905	880	991	1.116	1.170	1.345	1.281	1.697	469
Homes	5.319	316	410	430	423	479	497	549	629	611	759	216
Dones	6.083	357	465	475	457	512	619	621	716	670	938	253
de 20 a 29 anys	22.203	1.290	1.579	1.674	1.559	1.717	2.163	2.607	2.446	2.609	3.526	1.033
Homes	10.094	594	716	735	695	775	979	1.160	1.126	1.207	1.636	471
Dones	12.109	696	863	939	864	942	1.184	1.447	1.320	1.402	1.890	562
de 30 a 39 anys	12.778	658	880	938	969	1.007	1.186	1.481	1.493	1.510	1.959	697
Homes	6.569	322	443	470	479	526	594	755	790	788	1.036	366
Dones	6.209	336	437	468	490	481	592	726	703	722	923	331
de 40 a 49 anys	6.414	318	460	466	469	568	582	642	761	748	1.066	334
Homes	3.272	167	230	239	242	278	287	344	367	393	551	174
Dones	3.142	151	230	227	227	290	295	298	394	355	515	160
de 50 a 59 anys	3.655	168	267	261	304	331	361	381	445	377	562	198
Homes	1.743	67	133	111	136	166	172	184	212	185	276	101
Dones	1.912	101	134	150	168	165	189	197	233	192	286	97
60 i més anys	5.494	200	315	358	355	413	494	637	716	657	983	366
Homes	2.161	73	119	131	144	163	201	249	303	260	377	141
Dones	3.333	127	196	227	211	250	293	388	413	397	606	225

Font: Cens de Població 1991. Institut Valencià d'Estadística.

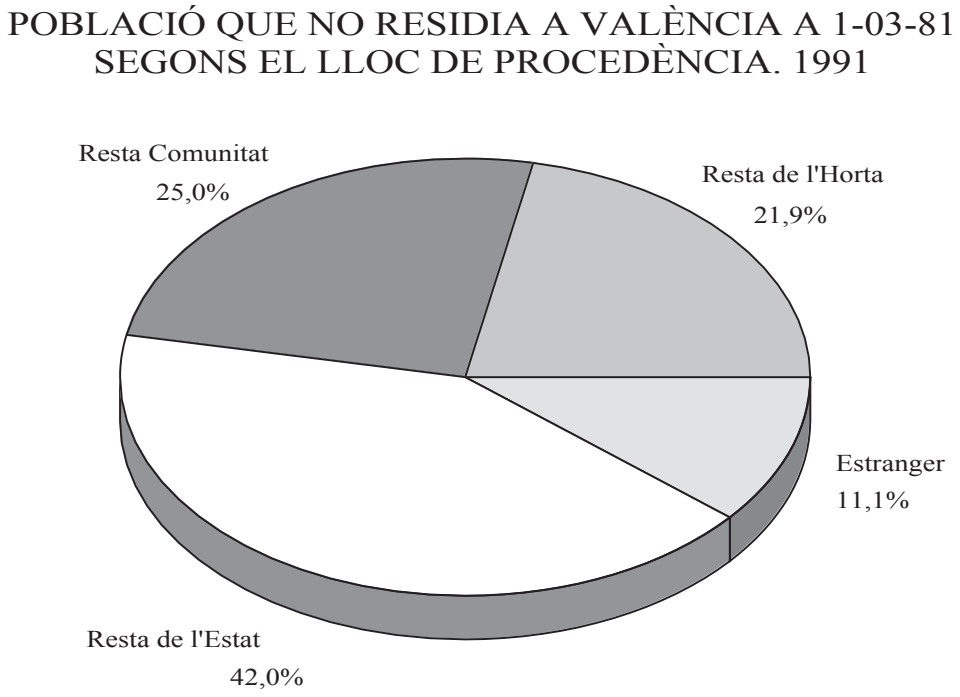

3.4. Població que no residia a València l'1 de març de 1981, segons el lloc de residència en eixa data, edat i sexe. 1991

3.4. Población que no residía en Valencia el 1 de marzo de 1981, según lugar de residencia en esa fecha, edad y sexo. 1991

	Total	Resta de L'Horta	Resta Comunitat	Resta d' Estat	Estranger
Total	**58.910**	**12.928**	**14.754**	**24.717**	**6.511**
de 10 a 14 anys	4.833	1.157	1.020	2.196	460
de 15 a 19 anys	5.385	1.047	1.421	2.402	515
de 20 a 24 anys	6.458	1.118	1.892	2.758	690
de 25 a 29 anys	9.539	2.189	2.686	3.802	862
de 30 a 34 anys	9.199	2.397	2.401	3.676	725
de 35 a 39 anys	5.860	1.483	1.285	2.462	630
de 40 a 44 anys	4.329	978	915	1.913	523
de 45 a 49 anys	3.128	730	708	1.331	359
de 50 a 54 anys	2.141	425	508	865	343
de 55 a 59 anys	1.822	343	428	710	341
de 60 a 64 anys	1.563	265	331	599	368
de 65 i més anys	4.653	796	1.159	2.003	695
Total Homes	**27.774**	**6.215**	**6.748**	**11.592**	**3.219**
de 10 a 14 anys	2.460	589	527	1.103	241
de 15 a 19 anys	2.568	530	653	1.139	246
de 20 a 24 anys	2.822	478	831	1.178	335
de 25 a 29 anys	4.138	946	1.092	1.691	409
de 30 a 34 anys	4.541	1.230	1.137	1.783	391
de 35 a 39 anys	2.957	757	623	1.263	314
de 40 a 44 anys	2.184	485	473	941	285
de 45 a 49 anys	1.634	396	352	692	194
de 50 a 54 anys	1.053	216	246	431	160
de 55 a 59 anys	905	168	218	361	158
de 60 a 64 anys	701	117	157	247	180
de 65 i més anys	1.811	303	439	763	306
Total Dones	**31.136**	**6.713**	**8.006**	**13.125**	**3.292**
de 10 a 14 anys	2.373	568	493	1.093	219
de 15 a 19 anys	2.817	517	768	1.263	269
de 20 a 24 anys	3.636	640	1.061	1.580	355
de 25 a 29 anys	5.401	1.243	1.594	2.111	453
de 30 a 34 anys	4.658	1.167	1.264	1.893	334
de 35 a 39 anys	2.903	726	662	1.199	316
de 40 a 44 anys	2.145	493	442	972	238
de 45 a 49 anys	1.494	334	356	639	165
de 50 a 54 anys	1.088	209	262	434	183
de 55 a 59 anys	917	175	210	349	183
de 60 a 64 anys	862	148	174	352	188
de 65 i més anys	2.842	493	720	1.240	389

Nota: Població major de 10 anys.
Font: Cens de Població 1991. Institut Valencià d'Estadística.

3.5. Població de 10 i més anys segons titulació, edat i sexe. 1996

3.5. Población de 10 y más años según titulación, edad y sexo. 1996

	Total	10-15	16-19	20-29	30-39	40-49	50-59	60-69	70-79	80-89	90 i més
Total	682.100	51.400	48.067	126.764	113.907	97.620	83.523	79.369	55.981	22.712	2.757
Homes	321.534	26.271	24.594	64.011	55.775	46.101	39.411	35.345	21.820	7.507	699
Dones	360.566	25.129	23.473	62.753	58.132	51.519	44.112	44.024	34.161	15.205	2.058
NI LLEGIR NI ESCRIURE											
Total	16.881	675	224	705	802	919	1.859	3.970	4.267	2.984	476
Homes	4.655	380	127	349	409	348	561	1.008	919	479	75
Dones	12.226	295	97	356	393	571	1.298	2.962	3.348	2.505	401
CERT. ESCOLARITAT											
Total	245.793	36.740	4.241	11.141	18.345	31.039	41.022	49.091	37.166	15.170	1.838
Homes	106.480	18.958	2.584	6.431	8.892	13.353	17.342	20.316	13.378	4.783	443
Dones	139.313	17.782	1.657	4.710	9.453	17.686	23.680	28.775	23.788	10.387	1.395
GRADUAT ESCOLAR-FP1											
Total	181.980	13.985	25.010	37.203	35.325	27.835	19.558	13.114	7.522	2.193	235
Homes	88.861	6.933	13.300	20.512	16.956	12.262	8.839	5.942	3.229	822	66
Dones	93.119	7.052	11.710	16.691	18.369	15.573	10.719	7.172	4.293	1.371	169
BUP-FPII											
Total	129.970	0	18.592	49.403	26.981	15.948	9.024	5.863	3.231	856	72
Homes	65.882	0	8.583	24.348	14.075	8.344	5.097	3.191	1.728	477	39
Dones	64.088	0	10.009	25.055	12.906	7.604	3.927	2.672	1.503	379	33
CARRERA MITJANA											
Total	40.697	0	0	11.751	9.988	8.367	5.247	3.075	1.535	669	65
Homes	19.858	0	0	5.215	4.540	4.056	3.005	1.799	871	343	29
Dones	20.839	0	0	6.536	5.448	4.311	2.242	1.276	664	326	36
CARRERA SUPERIOR											
Total	66.779	0	0	16.561	22.466	13.512	6.813	4.256	2.260	840	71
Homes	35.798	0	0	7.156	10.903	7.738	4.567	3.089	1.695	603	47
Dones	30.981	0	0	9.405	11.563	5.774	2.246	1.167	565	237	24

Font: Padró Municipal d'Habitants 1996. Oficina d'Estadística. Ajuntament de València.

3.6. Població nascuda al 1986 o abans que estudia, segons l'any de naixement, estudis en curs i sexe. 1991

3.6. Población nacida en 1986 o antes, que está estudiando, según el año de nacimiento, estudios en curso y sexo. 1991

Any de naixement	Total	Preescolar	Primer Grau	Segon Grau	Tercer Grau	No Classificable
Total Població	**201.232**	**14.326**	**48.713**	**93.392**	**37.322**	**7.479**
en 1986 o1985	14.330	14.326	0	0	0	4
entre 1984 i 1980	44.652	0	44.615	0	0	37
entre 1979 i 1977	35.162	0	2.927	32.182	0	53
entre1976 i 1973	46.088	0	506	44.705	0	877
entre1972 i 1968	34.522	0	169	12.410	19.806	2.137
entre1967 i 1965	10.669	0	38	1.545	7.708	1.378
en 1964 o abans	15.809	0	458	2.550	9.808	2.993
Total Homes	**100.047**	**7.358**	**25.232**	**46.271**	**18.186**	**3.000**
en 1986 o1985	7.359	7.358	0	0	0	1
entre 1984 i 1980	23.006	0	22.982	0	0	24
entre 1979 i 1977	18.184	0	1.697	16.455	0	32
entre1976 i 1973	22.927	0	287	22.241	0	399
entre1972 i 1968	15.935	0	83	5.962	9.061	829
entre1967 i 1965	5.251	0	23	685	3.994	549
en 1964 o abans	7.385	0	160	928	5.131	1.166
Total Dones	**101.185**	**6.968**	**23.481**	**47.121**	**19.136**	**4.479**
en 1986 o1985	6.971	6.968	0	0	0	3
entre 1984 i 1980	21.646	0	21.633	0	0	13
entre 1979 i 1977	16.978	0	1.230	15.727	0	21
entre1976 i 1973	23.161	0	219	22.464	0	478
entre1972 i 1968	18.587	0	86	6.448	10.745	1.308
entre1967 i 1965	5.418	0	15	860	3.714	829
al 1964 o abans	8.424	0	298	1.622	4.677	1.827

Nota: Població que viu a habitatges familiars. Font: Cens de Població 1991. Institut Valencià d'Estadística.

3.7. Població de 16 i més anys, segons l'edat, els estudis realitzats, la taxa d'activitat i sexe. 1991

3.7. Población de 16 y más años, según la edad, los estudios realizados, la tasa de actividad y sexo. 1991

	Total	Analfabets	Sense Estudis	Primer Grau	Segon Grau	Tercer Grau
Total	**605.873**	**14.551**	**80.683**	**188.629**	**246.428**	**75.582**
Taxa d'activitat	52,2	11,3	24,4	45,6	60,3	80
de 16 a 19 anys	52.009	239	733	5.837	45.200	0
Taxa d'activitat	26,1	15,9	53,8	63,6	20,9	0
de 20 a 24 anys	63.573	291	978	7.751	47.029	7.524
Taxa d'activitat	62,6	25,8	66,4	85,9	62	43,1
de 25 a 29 anys	60.492	315	1.158	9.422	35.319	14.278
Taxa d'activitat	84,1	24,4	66,8	79	86,3	84,7
de 30 a 34 anys	56.086	284	1.357	13.028	27.250	14.167
Taxa d'activitat	83,9	24,6	60,8	72,4	85,9	94,2
de 35 a 44 anys	99.138	668	5.939	35.888	37.759	18.884
Taxa d'activitat	74,2	31	52,9	62,3	79,5	94,7
de 45 a 54 anys	85.669	1.524	12.752	37.769	24.165	9.459
Taxa d'activitat	62,4	31,4	49,4	55,7	70,2	91,8
de 54 a 64 anys	83.634	3.201	21.525	37.026	16.079	5.803
Taxa d'activitat	42,4	19,6	33,2	39,4	52,9	79
65 i més anys	105.272	8.029	36.241	41.908	13.627	5.467
Taxa d'activitat	2,4	1	1,2	1,9	4,7	11,1
Homes	**283.145**	**3.199**	**30.389**	**82.839**	**126.108**	**40.610**
Taxa d'activitat	69,2	26,5	45,2	71,3	70,6	81,8
de 16 a 19 anys	26.308	111	403	3.424	22.370	0
Taxa d'activitat	27,4	18	57,3	65,1	21,2	0
de 20 a 24 anys	32.277	162	518	4.467	24.092	3.038
Taxa d'activitat	65,8	30,2	78,6	93,9	64,5	34,4
de 25 a 29 anys	30.292	141	637	4.953	18.156	6.405
Taxa d'activitat	91,7	33,3	83,8	97,3	94	82,8
de 30 a 34 anys	27.374	132	623	5.822	13.943	6.854
Taxa d'activitat	97,4	32,6	86,2	97,4	98,3	97,8
de 35 a 44 anys	47.293	248	2.313	15.486	18.986	10.260
Taxa d'activitat	97,5	50	90,3	97,4	98,3	98,7
de 45 a 54 anys	40.765	397	5.098	16.407	12.762	6.101
Taxa d'activitat	95	64,5	88,6	94,8	97,1	98,6
de 54 a 64 anys	38.204	743	8.794	16.004	8.572	4.091
Taxa d'activitat	69,7	38,9	59,6	69,2	75,9	86
65 i més anys	40.632	1.265	12.003	16.276	7.227	3.861
Taxa d'activitat	3,8	1,5	1,6	2,6	5,7	12,6
Dones	**322.728**	**11.352**	**50.294**	**105.790**	**120.320**	**34.972**
Taxa d'activitat	37,3	7,1	11,8	25,5	49,5	77,9
de 16 a 19 anys	25.701	128	330	2.413	22.830	0
Taxa d'activitat	24,7	14,1	49,4	61,3	20,6	0
de 20 a 24 anys	31.296	129	460	3.284	22.937	4.486
Taxa d'activitat	59,2	20,2	52,6	75	59,3	49
de 25 a 29 anys	30.200	174	521	4.469	17.163	7.873
Taxa d'activitat	76,5	17,2	46,1	58,7	78,1	86,3
de 30 a 34 anys	28.712	152	734	7.206	13.307	7.313
Taxa d'activitat	71,1	17,8	39,2	52,2	72,9	90,8
de 35 a 44 anys	51.845	420	3.626	20.402	18.773	8.624
Taxa d'activitat	53,1	19,8	29	35,6	60,5	89,9
de 45 a 54 anys	44.904	1.127	7.654	21.362	11.403	3.358
Taxa d'activitat	32,8	19,7	23,3	25,6	40,2	79,5
de 54 a 64 anys	45..430	2.458	12.731	21.022	7.507	1.712
Taxa d'activitat	19,4	13,8	15	16,7	26,6	62,4
65 i més anys	64.640	6.764	24.238	25.632	6.400	1.606
Taxa d'activitat	1,6	0,9	1	1,5	3,5	7,5

Font: Cens de Població 1991. Institut Valencià d'Estadística.

3.8. Relació amb l'activitat segons edat i sexe. 1991

3.8. Relación con la actividad según edad y sexo. 1991

	TOTAL	TOTAL Actius	Ocupats	Buscant 1.ª ocupa.	Desocupats amb tr. ant.	TOTAL Inactius	Jubilats	Pensió	Incapacitats	Estudis	Feines Llar	Altres	Comptats a banda
TOTAL	**605.873**	**316.382**	**256.155**	**16.603**	**43.624**	**285.739**	**73.331**	**30.922**	**3.522**	**60.348**	**115.212**	**2.404**	**3.752**
16 a 19	52.009	13.569	7.633	3.745	2.191	36.349	14	72	147	35.476	390	250	2.091
20 a 24	63.573	39.774	26.312	6.419	7.043	22.447	36	126	264	19.807	1.901	313	1.352
25 a 29	60.492	50.867	38.756	4.006	8.105	9.320	66	177	321	3.416	5.065	275	305
30 a 34	56.086	47.074	38.966	1.178	6.930	9.008	148	188	354	635	7.540	143	4
35 a 39	49.679	38.569	33.576	454	4.539	11.110	227	224	271	372	9.899	117	0
40 a 44	49.459	35.032	31.255	340	3.437	14.427	401	381	288	254	12.989	114	0
45 a 49	44.046	28.807	25.734	226	2.847	15.239	580	567	242	159	13.624	67	0
50 a 54	41.623	24.651	21.741	130	2.780	16.972	1.245	1.003	319	87	14.216	102	0
55 a 59	42.649	22.157	18.686	73	3.398	20.492	2.987	2.055	406	54	14.877	113	0
60 a 64	40.985	13.307	11.330	22	1.955	27.678	10.255	3.313	360	35	13.597	118	0
65 a 69	36.714	1.829	1.558	10	261	34.885	20.140	4.766	181	21	9.624	153	0
70 a 74	27.402	392	332	0	60	27.010	15.777	5.274	97	10	5.713	139	0
75 i més	41.156	354	276	0	78	40.802	21.455	12.776	272	22	5.777	500	
HOMES	**283.145**	**195.866**	**168.019**	**6.644**	**21.203**	**83.527**	**50.347**	**1.904**	**1.847**	**27.998**	**223**	**1.208**	**3.752**
16 a 19	26.308	7.216	4.250	1.758	1.208	17.001	7	27	85	16.717	10	155	2.091
20 a 24	32.277	21.239	15.255	2.671	3.313	9.686	21	57	163	9.240	14	191	1.352
25 a 29	30.292	27.775	23.090	1.521	3.164	2.212	34	85	187	1.719	16	171	305
30 a 34	27.374	26.654	23.750	415	2.489	716	103	80	208	211	22	92	4
35 a 39	23.671	23.114	21.127	137	1.850	557	162	77	156	60	25	77	0
40 a 44	23.622	22.975	21.284	58	1.633	647	289	80	156	26	18	78	0
45 a 49	21.057	20.329	18.690	40	1.599	728	442	80	132	11	21	42	0
50 a 54	19.708	18.393	16.539	22	1.832	1.315	933	120	176	4	18	64	0
55 a 59	19.864	16.903	14.366	18	2.519	2.961	2.368	279	230	3	19	62	0
60 a 64	18.340	9.730	8.333	1	1.396	8.610	8.053	284	200	1	11	61	0
65 a 69	15.680	1.132	979	3	150	14.548	14.204	186	83	0	20	55	0
70 a 74	10.803	223	198	0	25	10.580	10.334	165	31	1	8	41	0
75 i més	14.149	183	158	0	25	13.966	13.397	384	40	5	21	119	0
DONES	**322.728**	**120.516**	**88.136**	**9.959**	**22.421**	**202.212**	**22.984**	**29.018**	**1.675**	**32.350**	**114.989**	**1.196**	**0**
16 a 19	25.701	6.353	3.383	1.987	983	19.348	7	45	62	18.759	380	95	0
20 a 24	31.296	18.535	11.057	3.748	3.730	12.761	15	69	101	10.567	1.887	122	0
25 a 29	30.200	23.092	15.666	2.485	4.941	7.108	32	92	134	1.697	5.049	104	0
30 a 34	28.712	20.420	15.216	763	4.441	8.292	45	108	146	424	7.518	51	0
35 a 39	26.008	15.455	12.449	317	2.689	10.553	65	147	115	312	9.874	40	0
40 a 44	25.837	12.057	9.971	282	1.804	13.780	112	301	132	228	12.971	36	0
45 a 49	22.989	8.478	7.044	186	1.248	14.511	138	487	110	148	13.603	25	0
50 a 54	21.915	6.258	5.202	108	948	15.657	312	883	143	83	14.198	38	0
55 a 59	22.785	5.254	4.320	55	879	17.531	619	1.776	176	51	14.858	51	0
60 a 64	22.645	3.577	2.997	21	559	19.068	2.202	3.029	160	34	13.586	57	0
65 a 69	21.034	697	579	7	111	20.337	5.936	4.580	98	21	9.604	98	0
70 a 74	16.599	169	134	0	35	16.430	5.443	5.109	66	9	5.705	98	0
75 i més	27.007	171	118	0	53	26.836	8.058	12.392	232	17	5.756	381	0

Font: Cens de Població 1991. Institut Valencià d'Estadística.

3.9. Població Ocupada, que viu a habitatges familiars, segons branca d'activitat i sexe. 1991

3.9. Población Ocupada, que vive en viviendas familiares, según rama de actividad y sexo. 1991

	Total	Homes	Dones
Total	**254.995**	**167.710**	**87.285**
Agricultura/Ramaderia/Pesca	2.736	2.453	283
Energia i Aigua	1.717	1.510	207
Extracció i Transformació de minerals no energètics i tallers mecànics	9.547	8.546	1.001
Productes ceràmics	1.465	908	557
Productes químics	3.371	2.680	691
Maquinària, equip mecànic, elèctric i electrònic	7.929	6.845	1.084
Automòbils, accessoris i material de transport	6.167	5.778	389
Alimentació, begudes i tabac	7.628	5.696	1.932
Indústria tèxtil, cuir i calçat	7.060	3.555	3.505
Resta de indústries manufactureres	15.909	13.119	2.790
Construcció	13.418	12.437	981
Comerç a l'engròs	14.212	10.749	3.463
Comerç al detall	29.833	15.991	13.842
Intermediaris comerç i recuperació de productes	1.069	862	207
Transport i comunicacions	19.502	16.789	2.713
Bancs, Entitats asseg. i auxiliars financeres	11.642	8.301	3.341
Hotels, restaurants i bars	10.642	6.829	3.813
Servicis a les empreses, lloguers i reparacions	14.769	10.860	3.909
Resta de Servicis	76.379	33.802	42.577

Font: Cens de Població 1991. Institut Valencià d'Estadística.

3.10. Població Ocupada, segons professió, situació professional i sexe. 1991

3.10. Población Ocupada, según profesión, situación profesional y sexo. 1991

	Total	Homes	Dones
Total	**256.155**	**168.019**	**88.136**
Professió			
Professionals i Tècnics	49.857	26.519	23.338
Directius i Gerents	7.725	6.635	1.090
Administratius	52.102	26.147	25.955
Comerciants	41.013	25.746	15.267
Hostaleria i Servicis	28.596	14.153	14.443
Agricultura/Ramaderia/Pesca	2.317	2.132	185
Construc./Indústr./Miner/Transp.	60.671	54.922	5.749
No especialitzats/Peons	11.548	9.481	2.067
Prof.Forces armades	2.326	2.284	42
Situació Professional			
Empresari que ocupa personal	14.583	11.527	3.056
Empresari que no ocupa personal	24.353	17.844	6.509
Membre de cooperativa	2.134	1.520	614
Ajuda familiar	2.049	833	1.216
Empleat fix	156.183	104.076	52.107
Empleat eventual	53.802	30.707	23.095
Resta de situacions	3.051	1.512	1.539

Font: Cens de Població 1991. Institut Valencià d'Estadística.

3.11. Població que estudia o treballa, segons el lloc d'estudi o treball, l'edat i sexe. 1991

3.11. Población que estudia o trabaja, según el lugar de estudio o trabajo, la edad y sexo. 1991

	TOTAL	Comunitat Valenciana				Fora de la
		Total	A València	Diferent Municipi	Diferent Província	Comunitat
Total	**452.516**	**449.190**	**392.459**	**54.234**	**2.497**	**3.326**
Menors de 16 anys	128.778	128.705	119.742	8.930	33	73
de 16 a 39 anys	212.584	209.916	178.422	29.619	1.875	2.668
de 40 a 64 anys	108.963	108.386	92.285	15.526	575	577
65 i més anys	2.191	2.183	2.010	159	14	8
Total Homes	**265.840**	**263.733**	**225.043**	**37.219**	**1.471**	**2.107**
Menors de 16 anys	66.557	66.516	61.663	4.834	19	41
de 16 a 39 anys	118.769	117.206	96.909	19.299	998	1.563
de 40 a 64 anys	79.144	78.645	65.225	12.975	445	499
65 i més anys	1.370	1.366	1.246	111	9	4
Total Dones	**186.676**	**185.457**	**167.416**	**17.015**	**1.026**	**1.219**
Menors de 16 anys	62.221	62.189	58.079	4.096	14	32
de 16 a 39 anys	93.815	92.710	81.513	10.320	877	1.105
de 40 a 64 anys	29.819	29.741	27.060	2.551	130	78
65 i més anys	821	817	764	48	5	4

Nota: Població que viu a habitatges familiars
Font: Cens de Població 1991. Institut Valencià d'Estadística.

POBLACIÓ QUE ESTUDIA O TREBALLA FORA DE LA CIUTAT SEGONS EDAT I SEXE. 1991

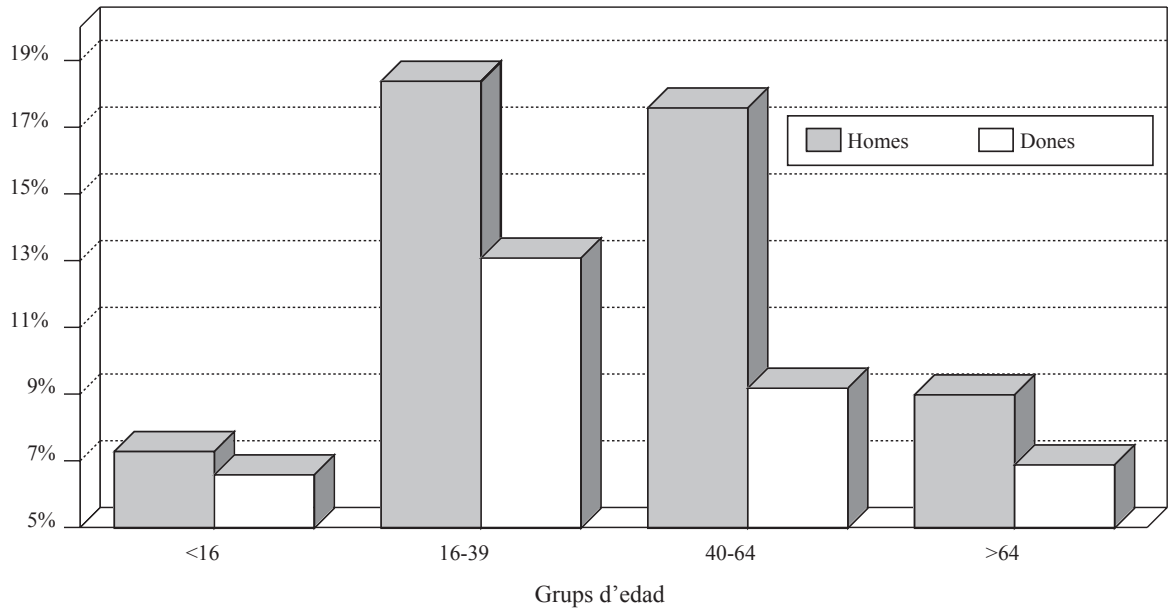

Percentatge sobre el total de la població en cadascun dels grups d'edat i sexe.

3.12. Dones nascudes abans de 1976 segons l'edat de la dona i el nombre de fills nascuts vius. 1991

3.12. Mujeres nacidas antes de 1976 según la edad de la mujer y el número de hijos nacidos vivos. 1991

	Total	Cap	%	1 Fill	2 Fills	3 Fills	4 Fills	5 o més
Total	**326.032**	**124.579**	**38,2**	**43.659**	**81.630**	**42.914**	**18.662**	**14.588**
de 15 a 19 anys	31.063	30.826	99,2	201	33	3	0	0
de 20 a 24 anys	31.191	28.666	91,9	2.001	459	49	15	1
de 25 a 29 anys	30.116	19.260	64,0	7.280	3.095	374	83	24
de 30 a 34 anys	28.647	8.326	29,1	8.537	9.532	1.787	309	156
de 35 a 39 anys	25.955	4.508	17,4	4.646	11.791	3.839	835	336
de 40 a 44 anys	25.752	3.662	14,2	2.858	10.957	5.643	1.805	827
de 45 a 49 anys	22.899	3.067	13,4	2.055	8.371	5.731	2.390	1.285
de 50 a 54 anys	21.814	2.752	12,6	2.095	7.338	5.351	2.543	1.735
de 55 a 59 anys	22.596	3.531	15,6	2.464	7.170	4.924	2.466	2.041
de 60 a 64 anys	22.458	4.231	18,8	2.810	6.784	4.345	2.251	2.037
de 65 a 69 anys	20.876	4.393	21,0	2.898	5.936	3.752	1.919	1.978
de 70 a 74 anys	16.391	4.050	24,7	2.358	4.260	2.734	1.484	1.505
75 i més anys	26.274	7.307	27,8	3.456	5.904	4.382	2.562	2.663

Nota: Població que viu a habitatges familiars.
Font: Cens de Població 1991. Institut Valencià d'Estadística.

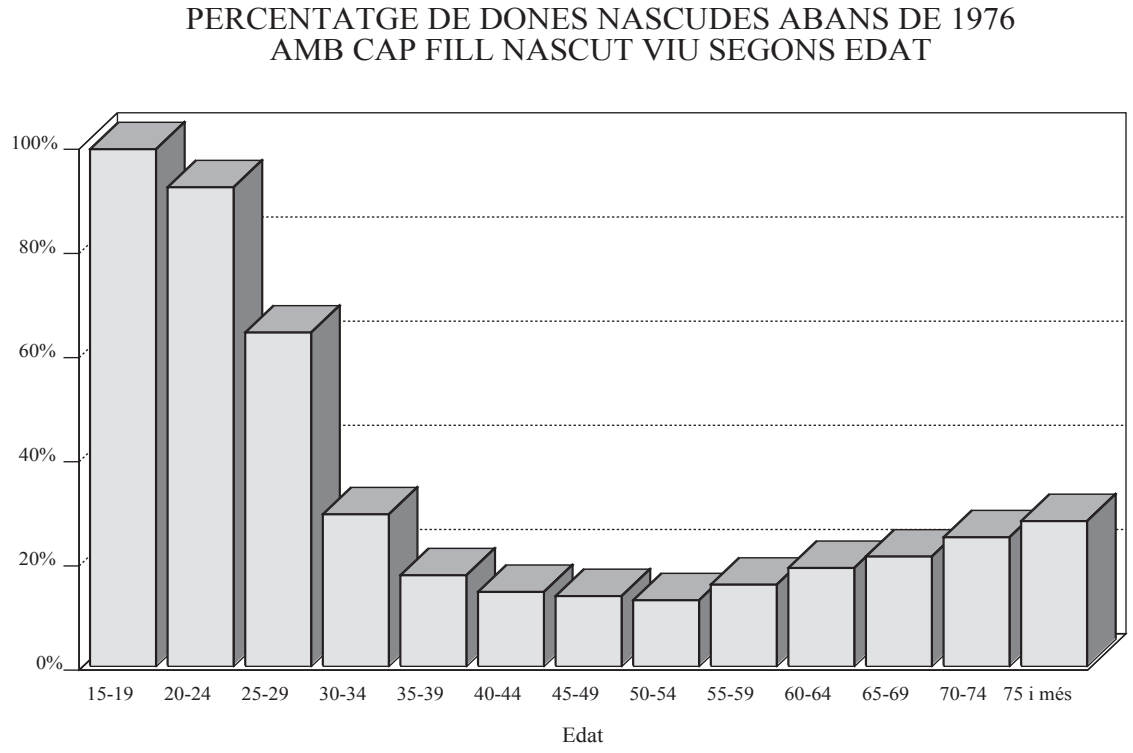

3.13. Població estrangera, segons nacionalitat, edat i sexe. 1996

3.13. Población extranjera, según nacionalidad, edad y sexo. 1996

	Total	0-15	16-19	20-29	30-39	40-49	50-59	60-69	70-79	80-89	90 i més
Total	**6.821**	**792**	**316**	**1.650**	**1.982**	**998**	**498**	**291**	**190**	**87**	**17**
Total Homes	3.566	376	159	864	1.132	512	270	141	78	30	4
Total Dones	3.255	416	157	786	850	486	228	150	112	57	13
EUROPA											
Total	2.628	255	90	588	681	392	281	164	115	50	12
Homes	1.340	118	49	308	370	181	147	96	48	19	4
Dones	1.288	137	41	280	311	211	134	68	67	31	8
ÀFRICA											
Total	1.325	163	53	409	469	151	49	17	7	7	0
Homes	897	65	33	271	350	125	38	10	3	2	0
Dones	428	98	20	138	119	26	11	7	4	5	0
AMÈRICA DEL NORD											
Total	273	36	12	56	71	46	12	17	17	6	0
Homes	114	19	3	17	32	17	7	7	10	2	0
Dones	159	17	9	39	39	29	5	10	7	4	0
AMÈRICA CENTRAL											
Total	366	50	34	92	96	48	18	14	8	3	3
Homes	139	23	17	28	34	19	9	4	4	1	0
Dones	227	27	17	64	62	29	9	10	4	2	3
AMÈRICA DEL SUD											
Total	1.256	146	76	274	376	205	76	55	31	15	2
Homes	490	71	28	99	153	80	34	14	8	3	0
Dones	766	75	48	175	223	125	42	41	23	12	2
ÀSIA											
Total	956	142	51	277	284	148	62	24	12	6	0
Homes	574	80	29	138	189	85	35	10	5	3	0
Dones	382	62	22	89	95	63	27	14	7	3	0
OCEANIA											
Total	10	0	0	1	4	5	0	0	0	0	0
Homes	5	0	0	0	3	2	0	0	0	0	0
Dones	5	0	0	1	1	3	0	0	0	0	0
APÀTRIDES											
Total	7	0	0	3	1	3	0	0	0	0	0
Homes	7	0	0	3	1	3	0	0	0	0	0
Dones	0	0	0	0	0	0	0	0	0	0	0

Font: Cens de Població 1996. Institut Valencià d'Estadística.

POBLACIÓ ESTRANGERA SEGONS NACIONALITAT. 1996

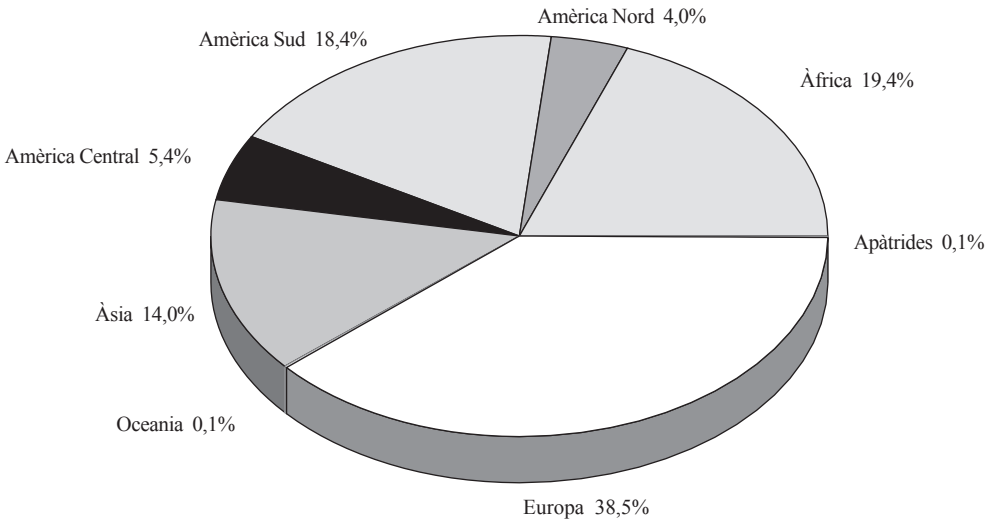

3.14. Població de 3 i més anys segons el coneixement del valencià, edat i sexe. 1996

3.14. Población de 3 y más años según el conocimiento del valenciano, edad y sexo. 1996

	Total	3-15	16-19	20-29	30-39	40-49	50-59	60-69	70-79	80-89	90 i més
Total	**728.719**	**98.019**	**48.067**	**126.764**	**113.907**	**97.620**	**83.523**	**79.369**	**55.981**	**22.712**	**2.757**
Homes	345.690	50.427	24.594	64.011	55.775	46.101	39.411	35.345	21.820	7.507	699
Dones	383.029	47.592	23.473	62.753	58.132	51.519	44.112	44.024	34.161	15.205	2.058
NO L´ENTÉN											
Total	62.749	17.639	1.322	5.827	7.370	6.193	5.726	7.224	6.999	3.861	588
Homes	27.333	9.135	681	2.755	3.355	2.629	2.333	2.772	2.352	1.175	146
Dones	35.416	8.504	641	3.072	4.015	3.564	3.393	4.452	4.647	2.686	442
L´ENTÉN, NO EL PARLA											
Total	244.989	27.758	9.921	39.004	45.917	37.851	30.954	27.775	18.239	6.798	775
Homes	112.017	14.368	5.467	20.101	21.851	16.576	1.332	11.354	6.555	2.203	190
Dones	132.972	13.390	4.454	18.883	24.066	21.275	17.622	16.418	11.684	4.595	585
L´ENTÉN I EL LLIG, NO EL PARLA											
Total	84.811	11.573	6.597	19.125	16.131	12.099	7.951	6.200	3.698	1.295	142
Homes	40.180	5.999	3.395	9.409	7.662	5.447	3.593	2.732	1.470	442	31
Dones	44.631	5.574	3.202	9.716	8.469	6.652	4.358	3.468	2.228	853	111
EL SAP PARLAR											
Total	95.077	7.850	4.028	11.475	11.986	11.951	13.138	15.376	12.593	5.922	758
Homes	44.883	4.099	2.104	6.268	6.503	6.255	6.462	6.727	4.588	1.693	184
Dones	50.194	3.751	1.924	5.207	5.483	5.696	6.676	8.649	8.005	4.229	574
EL SAP PARLAR I LLEGIR											
Total	107.811	6.270	3.934	14.497	17.152	17.282	17.271	16.831	10.734	3.487	353
Homes	54.538	3.270	2.077	7.780	9.056	8.968	8.872	8.280	4.839	1.304	92
Dones	53.273	3.000	1.857	6.717	8.096	8.314	8.399	8.551	5.895	2.183	261
EL SAP PARLAR, LLEGIR I ESCRIURE											
Total	133.282	26.929	22.265	36.836	15.351	1.244	8.483	5.966	3.718	1.349	141
Homes	66.739	13.556	10.870	17.678	7.348	6.226	4.819	3.480	2.016	690	56
Dones	66.543	13.373	11.395	19.158	8.003	6.018	3.664	2.486	1.702	659	85

Font: Padró Municipal d'Habitants 1996. Oficina d'Estadística. Ajuntament de València.

POBLACIÓ SEGONS CONEIXEMENT DEL VALENCIÀ. 1996

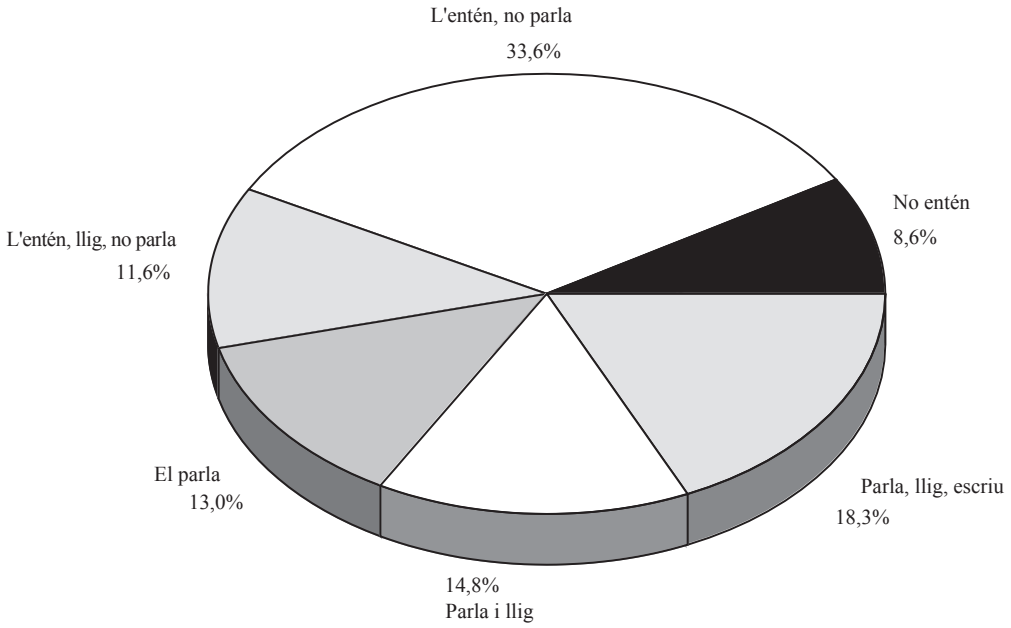

3.15. Població segons edat en grups de cinc anys. Districtes. 1996

3.15. Población según edad en grupos de cinco años. Distritos. 1996

	Total	0-4	5-9	10-14	15-19	20-24	25-29	30-34	35-39	40-44	45-49	50-54	55-59	60-64	65-69	70-74	75-79	80-84	85-89	90 i més
València	746.683	31.003	33.580	41.186	58.281	65.161	61.603	59.069	54.838	48.847	48.773	43.364	40.159	40.878	38.491	33.058	22.923	15.272	7.440	2.757
1. Ciutat Vella	24.027	713	704	949	1.319	1.803	1.966	1.751	1.515	1.295	1.398	1.366	1.329	1.610	1.741	1.617	1.266	971	501	213
2. L'Eixample	45.082	1.490	1.518	1.761	2.659	3.526	3.743	3.446	2.845	2.486	2.562	2.563	2.453	2.904	3.013	2.852	2.257	1.680	938	386
3. Extramurs	49.670	1.636	1.866	2.078	3.008	3.940	4.025	3.561	3.420	2.823	2.880	2.844	2.926	3.288	3.317	3.154	2.170	1.613	803	318
4. Campanar	30.220	1.124	1.529	2.073	2.778	2.832	1.999	1.897	2.363	2.454	2.374	2.075	1.544	1.374	1.245	1.058	733	477	230	61
5. La Saïdia	46.830	1.773	1.999	2.313	3.441	4.156	3.865	3.508	3.165	2.742	2.947	2.877	2.871	2.810	2.694	2.255	1.607	1.110	510	187
6. El Pla del Real	30.401	1.319	1.430	1.567	2.368	3.122	2.629	2.158	2.048	1.891	2.125	2.018	1.713	1.640	1.397	1.216	814	569	287	90
7. L'Olivereta	48.905	1.896	1.918	2.250	3.376	4.292	4.339	3.872	3.275	2.542	2.808	2.881	2.887	3.253	3.231	2.559	1.737	1.057	536	196
8. Patraix	54.648	2.600	2.872	3.573	4.803	4.444	4.430	4.980	4.678	4.346	3.855	2.880	2.383	2.346	2.199	1.857	1.160	783	331	128
9. Jesús	50.129	2.257	2.398	3.089	4.190	4.270	3.928	4.226	4.021	3.535	3.464	2.741	2.659	2.475	2.307	2.030	1.254	822	332	131
10. Quatre Carreres	67.917	2.738	3.066	3.777	5.532	6.642	5.988	5.433	4.574	4.159	4.510	4.143	3.898	3.656	3.226	2.618	1.896	1.234	611	216
11. Poblats Marítims	58.824	2.610	2.770	3.476	4.622	4.881	4.676	4.585	4.378	3.811	3.433	3.058	3.100	3.342	3.238	2.868	1.991	1.214	588	183
12. Camins al Grau	49.151	2.164	2.144	2.779	3.834	4.206	4.292	4.096	3.763	3.276	3.021	2.809	2.675	2.649	2.404	2.081	1.495	883	410	170
13. Algirós	41.654	1.954	2.024	2.549	3.696	3.757	3.047	3.425	3.518	3.225	3.402	2.470	1.954	1.824	1.629	1.407	845	551	287	90
14. Benimaclet	29.253	1.406	1.522	1.793	2.361	2.507	2.289	2.383	2.538	2.235	2.079	1.672	1.442	1.449	1.227	960	696	403	201	90
15. Rascanya	43.758	1.873	2.124	2.591	3.567	4.058	3.788	3.537	3.151	2.782	2.798	2.583	2.579	2.392	2.139	1.619	1.073	691	314	99
16. Benicalap	38.749	1.772	1.798	2.314	3.517	3.601	3.658	3.333	2.708	2.656	2.648	2.276	1.873	1.877	1.654	1.363	852	539	240	70
17. Pobles del Nord	6.218	249	267	332	517	529	512	428	430	388	407	377	325	339	343	273	241	150	72	39
18. Pobles de l'Oest	12.324	562	645	799	1.033	1.064	1.007	1.006	960	893	753	685	612	674	544	465	300	198	93	31
19. Pobles del Sud	18.923	867	986	1.123	1.660	1.531	1.422	1.444	1.488	1.308	1.309	1.046	936	976	943	806	536	327	156	59

Font: Padró Municipal d'Habitants 1996. Oficina d'Estadística. Ajuntament de València.

3.16. Població segons edat en tres grups i sexe. Barris. 1996

3.16. Población según edad en tres grupos y sexo. Barrios. 1996

	TOTAL			0 - 15			16 - 64			65 i més		
	Total	Homes	Dones	Total	Homes	Dones	Total	Homes	Dones	Total	Homes	Dones
1. Ciutat Vella												
1. La Seu	2.514	1.112	1.402	263	135	128	1.555	753	802	696	224	472
2. La Xerea	3.861	1.707	2.154	407	202	205	2.422	1.174	1.248	1.032	331	701
3. El Carme	5.401	2.428	2.973	538	289	249	3.405	1.619	1.786	1.458	520	938
4. El Pilar	3.861	1.814	2.047	435	220	215	2.481	1.245	1.236	945	349	596
5. El Mercat	2.858	1.353	1.505	344	198	146	1.754	867	887	760	288	472
6. Sant Francesc	5.532	2.437	3.095	597	310	287	3.517	1.616	1.901	1.418	511	907
2. L'Eixample												
1. Russafa	24.380	10.943	13.437	2.679	1.384	1.295	15.451	7.380	8.071	6.250	2.179	4.071
2.El Pla del Remei	7.700	3.468	4.232	954	475	479	5.053	2.382	2.671	1.693	611	1.082
3. Gran Via	13.002	5.764	7.238	1.567	825	742	8.252	3.872	4.380	3.183	1.067	2.116
3. Extramurs												
1. El Botànic	6.168	2.843	3.325	665	342	323	3.900	1.910	1.990	1.603	591	1.012
2. La Roqueta	4.130	1.786	2.344	393	187	206	2.537	1.177	1.360	1.200	422	778
3. La Petxina	15.391	6.861	8.530	1.937	970	967	10.054	4.678	5.376	3.400	1.213	2.187
4. Arrancapins	23.981	10.927	13.054	3.097	1.620	1.477	15.712	7.402	8.310	5.172	1.905	3.267
4. Campanar												
1. Campanar	13.141	6.324	6.817	2.606	1.349	1.257	9.210	4.438	4.772	1.325	537	788
2. Les Tendetes	5.673	2.655	3.018	829	437	392	3.893	1.841	2.052	951	377	574
3. El Calvari	5.448	2.592	2.856	625	307	318	3.736	1.833	1.903	1.087	452	635
4. Sant Pau	5.958	2.945	3.013	1.165	597	568	4.352	2.160	2.192	441	188	253
5. La Saïdia												
1. Marxalenes	11.782	5.523	6.259	1.693	822	871	8.184	3.932	4.252	1.905	769	1.136
2. Morvedre	9.773	4.391	5.382	1.202	642	560	6.338	2.922	3.416	2.233	827	1.406
3. Trinitat	8.533	3.885	4.648	1.075	526	549	5.747	2.729	3.018	1.711	630	1.081
4. Tormos	7.815	3.810	4.005	1.172	600	572	5.399	2.690	2.709	1.244	520	724
5. Sant Antoni	8.927	4.251	4.676	1.482	770	712	6.175	2.964	3.211	1.270	517	753
6. El Pla del Real												
1. Exposició	7.117	3.286	3.831	1.060	520	540	4.992	2.355	2.637	1.065	411	654
2. Mestalla	13.449	6.332	7.117	2.231	1.136	1.095	9.273	4.414	4.859	1.945	782	1.163
3. Jaume Roig	7.128	3.399	3.729	1.022	542	480	5.080	2.426	2.654	1.026	431	595
4. Ciutat Universitària	2.707	1.272	1.435	394	202	192	1.976	936	1.040	337	134	203
7. L'Olivereta												
1. Nou Moles	26.511	12.419	14.092	3.481	1.778	1.703	18.144	8.703	9.441	4.886	1.938	2.948
2. Soternes	4.701	2.173	2.528	656	308	348	3.314	1.567	1.747	731	298	433
3. Tres Forques	9.342	4.320	5.022	987	498	489	5.979	2.934	3.045	2.376	888	1.488
4. La Fontsanta	4.007	1.874	2.133	602	300	302	2.500	1.248	1.252	905	326	579
5. La LLum	4.344	2.141	2.203	892	472	420	3.034	1.488	1.546	418	181	237
8. Patraix												
1. Patraix	23.678	11.160	12.518	3.463	1.776	1.687	16.207	7.788	8.419	4.008	1.596	2.412
2. Sant Isidre	9.199	4.605	4.594	1.938	1.002	936	6.722	3.377	3.345	539	226	313
3. Vara de Quart	11.881	5.796	6.085	2.530	1.314	1.216	8.390	4.083	4.307	961	399	562
4. Safranar	6.962	3.439	3.523	1.527	825	702	4.882	2.383	2.499	553	231	322
5. Favara	2.928	1.431	1.497	451	235	216	2.080	1.039	1.041	397	157	240
9. Jesús												
1. La Raiosa	13.696	6.457	7.239	1.841	939	902	9.443	4.564	4.879	2.412	954	1.458
2. L'Hort de Senabre	16.938	8.280	8.658	3.122	1.630	1.492	11.922	5.885	6.037	1.894	765	1.129
3. La Creu Coberta	6.767	3.273	3.494	1.423	727	696	4.621	2.262	2.359	723	284	439
4. Sant Marcel.lí	10.154	4.991	5.163	1.635	861	774	6.988	3.466	3.522	1.531	664	867
5. Camí Real	2.574	1.269	1.305	464	251	213	1.794	894	900	316	124	192
10. Quatre Carreres												
1. Montolivet	19.537	9.078	10.459	2.534	1.295	1.239	13.159	6.369	6.790	3.844	1.414	2.430
2. En Corts	11.242	5.305	5.937	1.552	789	763	7.669	3.727	3.942	2.021	789	1.232
3. Malilla	16.976	8.215	8.761	3.028	1.545	1.483	12.327	6.013	6.314	1.621	657	964
4. Fonteta de Sant LLuís	3.030	1.503	1.527	481	241	240	2.110	1.083	1.027	439	179	260
5. Na Rovella	10.447	5.218	5.229	1.681	851	830	7.701	3.896	3.805	1.065	471	594
6. La Punta	6.685	3.347	3.338	1.286	662	624	4.588	2.347	2.241	811	338	473

3.16. Població segons edat en tres grups i sexe. Barris. 1996

3.16. Población según edad en tres grupos y sexo. Barrios. 1996

(Continuació)

	TOTAL			0 - 15			16 - 64			65 i més		
	Total	Homes	Dones	Total	Homes	Dones	Total	Homes	Dones	Total	Homes	Dones
11. Poblats Marítims												
1. El Grau	8.041	3.889	4.152	1.372	686	686	5.510	2.765	2.745	1.159	438	721
2. El Cabanyal- El Canyamelar	21.326	9.911	11.415	2.886	1.497	1.389	13.485	6.550	6.935	4.955	1.864	3.091
3. La Malva-rosa	13.492	6.607	6.885	2.502	1.310	1.192	9.119	4.557	4.562	1.871	740	1.131
4. Beteró	8.282	4.009	4.273	1.648	797	851	5.755	2.841	2.914	879	371	508
5. Natzaret	6.466	3.161	3.305	1.090	546	544	4.362	2.204	2.158	1.014	411	603
6. Les Moreres	1.217	611	606	217	109	108	796	421	375	204	81	123
12. Camins Al Grau												
1. Aiora	22.836	10.950	11.886	3.636	1.851	1.785	15.734	7.694	8.040	3.466	1.405	2.061
2. Albors	9.107	4.237	4.870	1.352	688	664	6.296	2.990	3.306	1.459	559	900
3. La Creu del Grau	12.416	5.964	6.452	2.019	1.056	963	8.634	4.220	4.414	1.763	688	1.075
4. Camí Fondo	3.649	1.733	1.916	550	287	263	2.472	1.209	1.263	627	237	390
5. Penya-roja	1.143	560	583	230	121	109	785	387	398	128	52	76
13. Algirós												
1. L'Illa Perduda	9.508	4.627	4.881	1.553	793	760	6.658	3.292	3.366	1.297	542	755
2. Ciutat Jardí	14.597	7.054	7.543	2.692	1.397	1.295	10.679	5.198	5.481	1.226	459	767
3. L'Amistat	7.845	3.736	4.109	1.183	599	584	5.363	2.615	2.748	1.299	522	777
4. La Bega Baixa	6.317	3.041	3.276	1.074	564	510	4.505	2.170	2.335	738	307	431
5. La Carrasca	3.387	1.665	1.722	690	375	315	2.448	1.189	1.259	249	101	148
14. Benimaclet												
1. Benimaclet	24.151	11.617	12.534	4.030	2.108	1.922	16.861	8.192	8.669	3.260	1.317	1.943
2. Camí de Vera	5.102	2.520	2.582	1.140	579	561	3.645	1.802	1.843	317	139	178
15. Rascanya												
1. Orriols	16.638	8.100	8.538	2.540	1.325	1.215	11.383	5.616	5.767	2.715	1.159	1.556
2. Torrefiel	23.403	11.442	11.961	3.805	2.007	1.798	16.607	8.221	8.386	2.991	1.214	1.777
3. Sant LLorenç	3.717	1.820	1.897	881	447	434	2.607	1.270	1.337	229	103	126
16. Benicalap												
1. Benicalap	32.366	15.877	16.489	5.414	2.820	2.594	22.995	11.396	11.599	3.957	1.661	2.296
2. Ciutat Fallera	6.383	3.170	3.213	1.061	564	497	4.561	2.278	2.283	761	328	433
17. Pobles del Nord												
1. Benifaraig	948	454	494	157	82	75	640	309	331	151	63	88
2. Poble Nou	1.502	748	754	258	136	122	1.082	536	546	162	76	86
3. Carpesa	1.329	648	681	207	100	107	896	444	452	226	104	122
4. Cases de Bàrcena	460	232	228	52	25	27	323	174	149	85	33	52
5. Mauella	73	37	36	3	1	2	38	24	14	32	12	20
6. Massarrojos	1.139	474	665	153	71	82	689	326	363	297	77	220
7. Borbotó	767	374	393	120	59	61	482	246	236	165	69	96
18. Pobles de l'Oest												
1. Benimàmet	11.776	5.711	6.065	2.053	1.029	1.024	8.126	4.039	4.087	1.597	643	954
2. Beniferri	548	272	276	147	68	79	367	190	177	34	14	20
19. Pobles del Sud												
1. El Forn d'Alcedo	1.303	650	653	202	109	93	868	429	439	233	112	121
2. El Castellar- L'Oliverar	6.979	3.424	3.555	1.153	581	572	4669	2.333	2.336	1.157	510	647
3. Pinedo	2.450	1.227	1.223	467	262	205	1.679	830	849	304	135	169
4. El Saler	1.005	515	490	178	102	76	723	371	352	104	42	62
5. El Palmar	895	426	469	134	57	77	589	297	292	172	72	100
6. El Perellonet	865	422	443	192	95	97	589	285	304	84	42	42
7. La Torre	5.186	2.515	2.671	910	466	444	3.559	1.766	1.793	717	283	434
8. Faitanar	240	118	122	26	12	14	158	85	73	56	21	35

Font: Padrons Municipals d'Habitants. Oficina d'Estadística. Ajuntament de València.

3.17. Població de 10 i més anys, segons titulació. Districtes. 1996
3.17. Población de 10 y más años, según titulación. Distritos. 1996

	Total	No sap llegir ni escriure	Certificat d´Escolaritat	Gradua Escolar, FP1	BUP - FP 2	Carrera Mitjana	Carrera Superior
València	682.100	16.881	245.793	181.980	129.970	40.697	66.779
1. Ciutat Vella	22.610	400	6.333	4.418	4.802	1.923	4.734
2. L'Eixample	42.074	554	9.658	8.323	9.739	4.039	9.761
3. Extramurs	46.168	429	10.754	10.753	10.820	4.461	8.951
4. Campanar	27.567	623	8.659	7.882	5.956	1.827	2.620
5. La Saïdia	43.058	1.054	15.422	11.239	8.725	2.802	3.816
6. El Pla del Real	27.652	197	4.844	4.827	7.166	3.128	7.490
7. L'Olivereta	45.091	1.189	18.818	11.768	8.381	2.290	2.645
8. Patraix	49.176	651	16.543	14.749	10.851	2.784	3.598
9. Jesús	45.474	1.147	19.105	12.916	8.002	2.142	2.162
10. Quatre Carreres	62.113	1.553	22.558	19.520	11.527	3.276	3.679
11. Poblats Marítims	53.444	2.437	24.671	15.478	7.144	1.567	2.147
12. Camins al Grau	44.843	1.045	17.687	13.054	8.039	2.254	2.764
13. Algirós	37.676	710	11.044	9.078	8.269	3.342	5.233
14. Benimaclet	26.325	576	9.111	6.555	5.233	1.573	3.277
15. Rascanya	39.761	1.439	17.497	11.639	6.203	1.393	1.590
16. Benicalap	35.179	1.456	16.738	9.854	4.922	977	1.232
17. Pobles del Nord	5.702	195	2.855	1.492	748	160	252
18. Pobles de l'Oest	11.117	529	5.095	3.491	1.394	326	282
19. Pobles del Sud	17.070	697	8.401	4.944	2.049	433	546

Font: Padrons Municipals d'Habitants. Oficina d'Estadística. Ajuntament de València.

3.18. Població segons lloc de naixement. Districtes. 1996
3.18. Población según lugar de nacimiento. Distritos. 1996

	Total	València	Resta de l´Horta	Resta de la Comunitat	Resta de l´Estat	Estranger
València	746.683	441.640	22.758	75.009	187.665	19.611
1. Ciutat Vella	24.027	14.288	1.085	3.291	4.743	620
2. L'Eixample	45.082	27.976	1.407	6.025	8.451	1.223
3. Extramurs	49.670	30.177	2.067	6.903	9.357	1.166
4. Campanar	30.220	17.198	868	3.223	8.072	859
5. La Saïdia	46.830	26.842	1.611	5.522	11.782	1.073
6. El Pla del Real	30.401	17.045	978	4.028	7.519	831
7. L'Olivereta	48.905	26.563	1.720	4.952	14.424	1.246
8. Patraix	54.648	31.398	1.822	5.593	13.988	1.847
9. Jesús	50.129	28.743	1.520	5.077	13.584	1.205
10. Quatre Carreres	67.917	42.264	1.678	5.953	16.110	1.912
11. Poblats Marítims	58.824	40.527	1.095	3.372	12.422	1.408
12. Camins al Grau	49.151	28.043	1.036	4.255	14.231	1.586
13. Algirós	41.654	23.736	898	4.609	11.131	1.280
14. Benimaclet	29.253	16.052	885	3.227	8.244	845
15. Rascanya	43.758	24.186	1.238	3.577	13.748	1.009
16. Benicalap	38.749	21.207	1.132	3.323	12.271	816
17. Pobles del Nord	6.218	4.366	460	293	996	103
18. Pobles de l'Oest	12.324	7.263	676	778	3.347	260
19. Pobles del Sud	18.923	13.766	582	1.008	3.245	322

Font: Padrons Municipals d'Habitants. Oficina d'Estadística. Ajuntament de València.

3.19. Indicadors de nivell d'instrucció, població de 10 i més anys segons sexe. Barris. Percentatges 1996

3.19. Indicadores de nivel de instrucción, población de 10 y más años según sexo. Barrios. Porcentajes 1996

			Analfabets	**>17 anys que tenen Primaria o menys**			**>24 anys que tenen Estudis Superiors**		
	Total	Homes	Dones	Total	Homes	Dones	Total	Homes	Dones
1. Ciutat Vella									
1. La Seu	1,8%	1,1%	2,3%	27,1%	17,4%	34,5%	38,2%	48,2%	31,1%
2. La Xerea	0,7%	0,7%	0,8%	22,9%	12,7%	30,6%	41,2%	55,3%	31,0%
3. El Carme	2,7%	1,2%	3,9%	36,2%	29,1%	41,9%	24,4%	28,3%	21,6%
4. El Pilar	3,9%	2,7%	4,9%	43,6%	36,8%	49,5%	20,3%	25,3%	16,1%
5. El Mercat	1,0%	0,7%	1,3%	28,6%	21,2%	34,9%	27,4%	34,7%	21,5%
6. Sant Francesc	0,5%	0,4%	0,6%	13,2%	6,8%	18,0%	48,2%	62,9%	37,2%
2. L'Eixample									
1. Russafa	1,9%	1,2%	2,4%	28,6%	20,3%	35,2%	29,2%	35,9%	24,2%
2.El Pla del Remei	0,6%	0,3%	0,8%	11,6%	5,0%	16,9%	52,1%	68,0%	40,0%
3. Gran Via	0,7%	0,5%	0,8%	16,3%	7,1%	23,3%	46,0%	60,1%	36,0%
3. Extramurs									
1. El Botànic	1,7%	1,3%	2,1%	27,9%	21,6%	33,1%	30,0%	37,6%	23,9%
2. La Roqueta	1,2%	0,9%	1,5%	26,0%	16,5%	33,1%	31,4%	39,5%	25,6%
3. La Petxina	0,8%	0,5%	1,1%	21,5%	14,8%	26,8%	32,9%	38,7%	28,6%
4. Arrancapins	0,7%	0,6%	0,8%	20,1%	12,7%	25,9%	35,3%	43,0%	29,4%
4. Campanar									
1. Campanar	1,6%	1,1%	2,1%	23,6%	20,2%	26,6%	24,8%	28,4%	21,7%
2. Les Tendetes	2,3%	1,1%	3,3%	34,1%	28,2%	39,1%	19,8%	23,1%	17,0%
3. El Calvari	4,9%	2,0%	7,4%	48,5%	43,3%	53,2%	6,4%	7,3%	5,6%
4. Sant Pau	1,3%	0,7%	1,8%	24,4%	20,5%	28,1%	26,0%	29,2%	23,1%
5. La Saïdia									
1. Marxalenes	4,3%	2,7%	5,8%	39,7%	34,6%	44,1%	14,5%	16,0%	13,2%
2. Morvedre	1,4%	0,9%	1,8%	37,7%	31,4%	42,5%	18,1%	20,5%	16,3%
3. Trinitat	2,5%	1,6%	3,2%	31,0%	24,9%	36,0%	22,6%	25,5%	20,4%
4. Tormos	2,2%	1,1%	3,2%	42,5%	38,8%	45,8%	11,8%	12,3%	11,2%
5. Sant Antoni	1,3%	0,6%	2,0%	32,1%	26,3%	37,2%	21,5%	25,4%	18,3%
6. El Pla del Real									
1. Exposició	0,7%	0,5%	0,8%	12,2%	7,3%	16,3%	52,6%	64,9%	42,7%
2. Mestalla	0,9%	0,5%	1,2%	20,4%	14,4%	25,3%	38,9%	46,3%	32,7%
3. Jaume Roig	0,5%	0,3%	0,7%	10,4%	6,1%	14,2%	58,4%	70,7%	48,0%
4. Ciutat Universitària	0,4%	0,5%	0,2%	6,5%	3,8%	8,7%	53,7%	68,1%	41,8%
7. L'Olivereta									
1. Nou Moles	1,7%	0,9%	2,4%	38,4%	32,9%	43,0%	15,5%	17,2%	14,0%
2. Soternes	1,9%	1,2%	2,5%	38,9%	33,6%	43,4%	10,9%	12,0%	9,9%
3. Tres Forques	4,1%	2,1%	5,8%	54,6%	49,5%	59,0%	7,9%	8,5%	7,4%
4. La Fontsanta	6,1%	2,6%	9,1%	63,1%	56,8%	68,6%	3,5%	3,7%	3,4%
5. La LLum	2,9%	1,8%	4,0%	35,5%	31,9%	38,7%	13,9%	15,4%	12,5%
8. Patraix									
1. Patraix	1,0%	0,5%	1,5%	34,0%	27,9%	39,3%	18,9%	21,0%	17,0%
2. Sant Isidre	1,8%	1,1%	2,5%	33,2%	30,5%	35,8%	10,2%	10,0%	10,4%
3. Vara de Quart	1,2%	0,6%	1,7%	29,1%	25,7%	32,1%	16,3%	17,8%	15,0%
4. Safranar	1,2%	0,5%	1,8%	22,7%	20,4%	24,9%	14,3%	15,6%	13,1%
5. Favara	3,0%	2,9%	3,1%	44,7%	40,3%	48,7%	9,8%	10,6%	9,1%
9. Jesús									
1. La Raiosa	2,1%	1,4%	2,7%	38,8%	33,0%	43,8%	18,2%	21,2%	15,7%
2. L'Hort de Senabre	3,0%	1,7%	4,2%	44,3%	40,6%	47,8%	9,2%	10,3%	8,2%
3. La Creu Coberta	1,6%	0,5%	2,6%	37,7%	33,0%	42,0%	12,8%	14,4%	11,3%
4. Sant Marcel.lí	2,8%	1,5%	4,1%	47,9%	43,6%	51,9%	5,4%	6,1%	4,8%
5. Camí Real	2,9%	1,7%	4,1%	55,3%	49,9%	60,2%	3,8%	4,7%	2,9%
10. Quatre Carreres									
1. Montolivet	1,9%	1,0%	2,7%	30,9%	24,4%	36,4%	18,6%	22,6%	15,4%
2. En Corts	1,5%	1,0%	2,0%	39,9%	34,3%	44,7%	12,0%	13,7%	10,6%
3. Malilla	1,4%	0,8%	2,0%	27,1%	23,0%	30,9%	13,5%	15,1%	12,0%
4. Fonteta de Sant LLuís	3,7%	2,9%	4,5%	55,1%	53,0%	57,2%	3,8%	4,1%	3,5%
5. Na Rovella	6,3%	4,2%	8,4%	54,4%	50,9%	57,8%	4,8%	5,3%	4,4%
6. La Punta	2,0%	1,2%	2,8%	38,1%	34,1%	41,9%	13,5%	14,1%	13,0%

3.19. Indicadors de nivell d'instrucció, població de 10 i més anys segons sexe. Barris. Percentatges 1996

3.19. Indicadores de nivel de instrucción, población de 10 y más años según sexo. Barrios. Porcentajes 1996 *(Continuació)*

	Analfabets			>17 anys que tenen Primaria o menys			>24 anys que tenen Estudis Superiors		
	Total	Homes	Dones	Total	Homes	Dones	Total	Homes	Dones
11. Poblats Marítims									
1. El Grau	2,8%	1,3%	4,3%	43,5%	37,1%	49,4%	10,2%	12,1%	8,6%
2. Cabanyal- Canyamelar	4,1%	2,2%	5,8%	52,6%	45,9%	58,1%	7,4%	8,8%	6,3%
3. La Malva-rosa	5,2%	3,0%	7,4%	50,1%	45,8%	54,1%	5,6%	6,1%	5,1%
4. Beteró	3,3%	1,4%	5,2%	35,1%	30,9%	39,0%	17,2%	18,8%	15,8%
5. Natzaret	7,3%	4,1%	10,3%	61,6%	58,5%	64,5%	2,6%	2,9%	2,5%
6. Les Moreres	9,4%	6,1%	12,7%	67,8%	65,6%	70,0%	3,4%	2,8%	4,0%
12. Camins Al Grau									
1. Aiora	2,2%	1,2%	3,1%	43,8%	39,1%	48,1%	10,8%	12,5%	9,4%
2. Albors	2,2%	1,2%	3,0%	31,4%	26,3%	35,6%	20,3%	22,5%	18,6%
3. La Creu del Grau	2,7%	1,7%	3,6%	43,0%	38,6%	46,9%	8,9%	9,5%	8,5%
4. Camí Fondo	2,5%	1,3%	3,5%	33,0%	27,4%	37,9%	18,6%	22,4%	15,4%
5. Penya-roja	2,1%	1,7%	2,5%	24,9%	19,3%	30,0%	35,3%	41,7%	29,9%
13. Algirós									
1. L'Illa Perduda	2,7%	1,3%	4,0%	43,8%	39,5%	47,8%	11,7%	13,0%	10,6%
2. Ciutat Jardí	1,3%	0,9%	1,6%	20,9%	17,0%	24,4%	32,4%	36,4%	28,9%
3. L'Amistat	3,6%	2,3%	4,8%	37,8%	33,2%	41,8%	20,8%	24,5%	17,7%
4. La Bega Baixa	0,5%	0,2%	0,8%	16,8%	10,9%	22,0%	45,2%	52,5%	38,8%
5. La Carrasca	0,6%	0,3%	0,8%	14,8%	11,7%	17,7%	49,8%	55,5%	44,7%
14. Benimaclet									
1. Benimaclet	2,5%	1,2%	3,6%	35,9%	31,3%	40,0%	23,0%	25,5%	20,9%
2. Camí de Vera	0,9%	0,5%	1,3%	27,8%	25,2%	30,2%	23,0%	25,5%	20,6%
15. Rascanya									
1. Orriols	5,3%	3,4%	7,0%	50,9%	47,0%	54,4%	6,3%	6,6%	6,0%
2. Torrefiel	2,8%	1,4%	4,1%	47,5%	43,6%	51,1%	8,1%	8,5%	7,8%
3. Sant LLorenç	1,4%	0,8%	2,0%	19,4%	15,4%	23,2%	25,9%	28,1%	23,9%
16. Benicalap									
1. Benicalap	3,8%	2,3%	5,3%	50,1%	46,9%	53,1%	7,8%	8,4%	7,2%
2. Ciutat Fallera	5,7%	3,9%	7,5%	56,9%	54,4%	59,3%	4,5%	4,7%	4,3%
17. Pobles del Nord									
1. Benifaraig	1,5%	1,2%	1,7%	48,5%	45,3%	51,3%	7,1%	6,1%	7,9%
2. Poble Nou	5,9%	4,0%	7,7%	52,6%	51,6%	53,6%	5,4%	5,7%	5,2%
3. Carpesa	3,0%	1,5%	4,4%	56,0%	55,7%	56,4%	9,2%	9,6%	8,8%
4. Cases de Bàrcena	4,4%	1,4%	7,6%	50,5%	44,2%	56,9%	5,5%	7,3%	3,7%
5. Mauella	5,7%	5,6%	5,9%	78,3%	66,7%	90,9%	3,3%	6,5%	0,0%
6. Massarrojos	1,1%	0,5%	1,6%	49,3%	43,1%	53,5%	15,8%	18,9%	13,8%
7. Borbotó	4,4%	1,8%	6,8%	63,2%	63,0%	63,4%	5,9%	5,8%	6,0%
18. Pobles de l'Oest									
1. Benimàmet	4,9%	2,7%	6,9%	49,9%	46,8%	52,8%	6,0%	6,1%	5,9%
2. Beniferri	2,2%	2,2%	2,2%	45,8%	42,2%	49,5%	11,4%	9,9%	12,9%
19. Pobles del Sud									
1. El Forn d'Alcedo	5,1%	2,7%	7,5%	52,7%	49,8%	55,6%	3,9%	3,7%	4,0%
2. El Castellar-L'Oliverar	4,8%	3,1%	6,5%	59,0%	56,9%	61,0%	4,5%	4,9%	4,1%
3. Pinedo	3,5%	2,4%	4,6%	42,2%	39,8%	44,4%	5,9%	6,2%	5,6%
4. El Saler	2,2%	1,5%	2,9%	30,2%	25,9%	34,4%	26,0%	27,5%	24,6%
5. El Palmar	2,5%	1,3%	3,5%	56,3%	51,7%	60,6%	2,8%	3,3%	2,4%
6. El Perellonet	2,0%	0,5%	3,3%	40,4%	40,4%	40,4%	19,3%	20,9%	17,6%
7. La Torre	3,8%	2,0%	5,4%	54,4%	51,3%	57,2%	5,0%	4,9%	5,0%
8. Faitanar	10,1%	8,0%	12,1%	72,9%	70,3%	75,5%	7,2%	8,0%	6,5%

Font: Padrons Municipals d'Habitants. Oficina d'Estadística. Ajuntament de València.

3.20. Població de tres i més anys segons el coneixement del valencià. Districtes. 1996

3.20. Población de tres y más años según el conocimiento del valenciano. Distritos. 1996

	Total	No l'entén	L'entén, no parla	L'entén, llig, no parla	El parla	Parla i llig	Parla, llig i escriu
València	728.719	62.749	244.989	84.811	95.077	107.811	133.282
1. Ciutat Vella	23.599	1.935	6.253	3.054	4.240	4.346	3.771
2. L'Eixample	44.179	3.719	12.287	5.880	6.665	7.748	7.880
3. Extramurs	48.738	3.550	12.010	7.379	5.801	10.957	9.041
4. Campanar	29.602	2.286	9.656	3.238	2.650	4.696	7.076
5. La Saïdia	45.800	3.542	15.578	5.246	5.099	6.922	9.413
6. El Pla del Real	29.677	3.041	8.533	4.997	2.337	5.146	5.623
7. L'Olivereta	47.827	5.045	17.794	6.042	4.959	6.565	7.422
8. Patraix	53.123	4.155	19.269	6.677	5.864	6.682	10.476
9. Jesús	48.815	4.373	16.413	6.727	6.254	5.984	9.064
10. Quatre Carreres	66.304	5.371	22.793	8.301	9.855	8.837	11.147
11. Poblats Marítims	57.277	4.166	16.433	3.488	12.338	10.153	10.699
12. Camins al Grau	47.873	4.557	17.573	5.997	5.571	6.258	7.917
13. Algirós	40.525	3.571	14.418	4.277	6.018	5.107	7.134
14. Benimaclet	28.454	1.963	10.375	3.108	3.195	3.725	6.088
15. Rascanya	42.710	3.769	18.844	4.389	4.334	4.694	6.680
16. Benicalap	37.711	5.649	17.381	3.346	3.332	2.491	5.512
17. Pobles del Nord	6.092	251	1.144	205	1.324	1.342	1.826
18. Pobles de l'Oest	11.998	967	4.847	1.386	1.388	1.438	1.972
19. Pobles del Sud	18.415	839	3.388	1.074	3.853	4.720	4.541

Font: Padrons Municipals d'Habitants. Oficina d'Estadística. Ajuntament de València.

3.21. Població de 3 i més anys segons el coneixement del valencià i edat. 1996

3.21. Población de 3 y más años según el conocimiento del valenciano y edad. 1996

	Total	No l'entén	L'entén, no parla	L'entén, llig, no parla	El parla	Parla i llig	Parla, llig i escriu
València	728.719	62.749	244.989	84.811	95.077	107.811	133.282
De 3 a 15 anys	98.019	17.639	27.758	11.573	7.850	6.270	26.929
De 16 a 19 anys	48.067	1.322	9.921	6.597	4.028	3.934	22.265
De 20 a 29 anys	126.764	5.827	39.004	19.125	11.475	14.497	36.836
De 30 a 39 anys	113.907	7.370	45.917	16.131	11.986	17.152	15.351
De 40 a 49 anys	97.620	6.193	37.851	12.099	11.951	17.282	12.244
De 50 a 59 anys	83.523	5.726	30.954	7.951	13.138	17.271	8.483
De 60 a 69 anys	79.369	7.224	27.772	6.200	15.376	16.831	5.966
De 70 a 79 anys	55.981	6.999	18.239	3.698	12.593	10.734	3.718
De 80 a 89 anys	22.712	3.861	6.798	1.295	5.922	3.487	1.349
De 90 i més anys	2.757	588	775	142	758	353	141

Font: Padrons Municipals d'Habitants. Oficina d'Estadística. Ajuntament de València.

POBLACIÓ QUE NO ENTÉN VALENCIÀ SEGONS EDAT

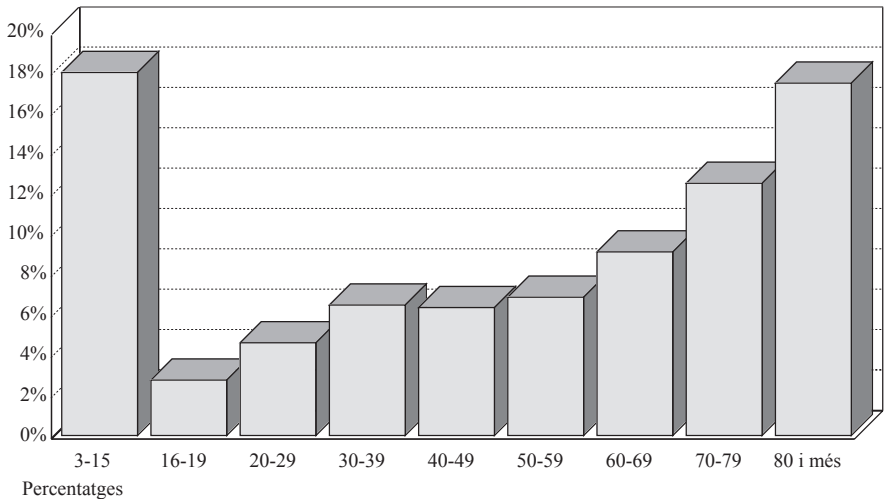

3.22. Població estrangera segons nacionalitat, per Continents. Districtes. 1996

3.22. Población extranjera según nacionalidad, por Continente. Distritos. 1996

	Total	Unió Europea	Resta de Europa	Àfrica	Amèrica del Nord
València	6.821	2.215	413	1.325	273
1. Ciutat Vella	292	116	11	66	15
2. L'Eixample	539	222	6	95	28
3. Extramurs	437	158	19	53	24
4. Campanar	301	73	12	72	29
5. La Saïdia	370	97	16	54	13
6. El Pla del Real	338	156	27	18	18
7. L'Olivereta	358	110	28	104	22
8. Patraix	890	140	163	245	14
9. Jesús	323	91	12	89	14
10. Quatre Carreres	568	188	21	157	11
11. Poblats Marítims	364	182	16	36	7
12. Camins al Grau	564	176	16	88	22
13. Algirós	408	142	15	26	20
14. Benimaclet	315	106	11	49	11
15. Rascanya	318	75	27	105	11
16. Benicalap	240	58	7	52	7
17. Pobles del Nord	28	17	1	4	0
18. Pobles de l'Oest	65	32	4	5	3
19. Pobles del Sud	103	76	1	7	4

	Amèrica Central	Amèrica del Sud	Àsia	Oceania	Apàtrides
València	366	1.256	956	10	7
1. Ciutat Vella	16	55	12	0	1
2. L'Eixample	22	104	61	1	0
3. Extramurs	26	89	68	0	0
4. Campanar	15	73	27	0	0
5. La Saïdia	27	121	42	0	0
6. El Pla del Real	16	45	56	1	1
7. L'Olivereta	12	49	33	0	0
8. Patraix	48	105	172	1	2
9. Jesús	22	62	32	1	0
10. Quatre Carreres	26	114	49	2	0
11. Poblats Marítims	26	67	30	0	0
12. Camins al Grau	9	96	157	0	0
13. Algirós	21	92	91	1	0
14. Benimaclet	8	71	56	0	3
15. Rascanya	26	40	33	1	0
16. Benicalap	31	48	36	1	0
17. Pobles del Nord	0	5	1	0	0
18. Pobles de l'Oest	11	10	0	0	0
19. Pobles del Sud	4	10	0	1	0

Font: Padrons Municipals d'Habitants. Oficina d'Estadística. Ajuntament de València.

4. ESTRUCTURA DELS FULLS FAMILIARS. PADRÓ. 1996
4. ESTRUCTURA DE LAS HOJAS FAMILIARES. PADRÓN. 1996

4.1. Fulls familiars segons grandària. Districtes. 1996
4.1. Hojas familiares según tamaño. Distritos. 1996

	Total	1 Persona	2 Persones	3 Persones	4 Persones	5 Persones	6 Persones	7 Persones	8 Persones	9 i més
València	259.099	50.243	65.931	55.171	57.121	21.387	6.398	1.805	572	471
1. Ciutat Vella	9.405	3.036	2.567	1.491	1.270	668	235	70	30	38
2. L'Eixample	17.097	4.805	4.548	3.007	2.765	1.304	438	138	56	36
3. Extramurs	18.546	4.686	4.970	3.570	3.337	1.405	400	118	37	23
4. Campanar	9.983	1.674	2.288	2.121	2.592	891	292	86	28	11
5. La Saïdia	16.488	3.425	4.351	3.446	3.416	1.296	382	101	43	28
6. El Pla del Real	9.844	1.798	2.229	1.874	2.230	1.107	406	122	46	32
7. L'Olivereta	17.522	3.572	4.787	3.837	3.439	1.333	379	120	34	21
8. Patraix	18.217	2.807	4.485	4.148	4.726	1.502	420	91	17	21
9. Jesús	17.201	2.862	4.325	3.925	4.222	1.406	353	79	20	9
10. Quatre Carreres	22.871	3.945	5.730	5.020	5.194	1.980	637	213	72	80
11. Poblats Marítims	20.552	3.945	5.469	4.500	4.364	1.527	477	154	42	74
12. Camins al Grau	17.327	3.271	4.544	3.879	3.809	1.328	353	106	18	19
13. Algirós	13.906	2.314	3.187	3.092	3.594	1.239	338	90	31	21
14. Benimaclet	9.982	1.829	2.300	2.311	2.391	835	235	60	12	9
15. Rascanya	14.746	2.373	3.728	3.340	3.489	1.312	364	90	28	22
16. Benicalap	13.074	2.035	3.406	2.792	3.264	1.153	326	61	27	10
17. Pobles del Nord	2.029	333	493	441	475	201	64	13	4	5
18. Pobles de l'Oest	4.065	608	992	929	1.045	330	117	31	7	6
19. Pobles del Sud	6.244	925	1.532	1.448	1.499	570	182	62	20	6

Font: Padrons Municipals d'Habitants. Oficina d'Estadística. Ajuntament de València.

4.2. Fulls familiars segons composició. Districtes. 1996
4.2. Hojas familiares según composición. Distritos. 1996

	Només de 0-24 anys	Només de 65 i més	Només de 80 i més	Cap menor	1 menor	2 menors	3 menors	4 menors	5 menors	6 i més
València	2.599	46.581	8.731	170.525	48.216	33.378	5.629	867	272	212
1. Ciutat Vella	68	2.575	642	7.529	1.019	645	146	37	13	16
2. L'Eixample	122	4.618	1.247	13.256	2.063	1.355	340	51	25	7
3. Extramurs	125	4.579	1.059	13.875	2.585	1.701	316	50	11	8
4. Campanar	98	1.402	232	5.996	2.089	1.596	243	38	11	10
5. La Saïdia	155	3.228	548	11.363	2.855	1.865	311	43	30	21
6. El Pla del Real	96	1.576	313	6.519	1.618	1.280	333	65	15	14
7. L'Olivereta	173	3.629	613	12.342	2.929	1.892	285	51	13	10
8. Patraix	161	2.399	378	10.600	4.148	2.962	434	53	13	7
9. Jesús	176	2.710	443	10.549	3.709	2.504	387	42	6	4
10. Quatre Carreres	208	3.687	658	14.771	4.477	2.966	515	88	34	20
11. Poblats Marítims	240	4.141	698	13.405	3.808	2.687	487	82	43	40
12. Camins al Grau	198	2.935	493	11.253	3.428	2.222	352	53	11	8
13. Algirós	160	1.652	254	8.312	3.050	2.169	311	47	11	6
14. Benimaclet	140	1.372	228	6.094	2.100	1.498	233	39	7	11
15. Rascanya	171	2.239	341	9.252	2.984	2.088	341	53	13	15
16. Benicalap	198	1.789	278	7.952	2.732	2.058	288	38	4	2
17. Pobles del Nord	17	363	62	1.319	379	270	52	4	1	4
18. Pobles de l'Oest	49	655	104	2.414	869	659	100	14	5	4
19. Pobles del Sud	44	1.032	140	3.724	1.374	961	155	19	6	5

Font: Padrons Municipals d'Habitants. Oficina d'Estadística. Ajuntament de València.

4.3. Fulls familiars segons grandària. Barris. 1996
4.3. Hojas familiares según tamaño. Barrios. 1996

	Total	1 Persona	2 Persones	3 Persones	4 Persones	5 Persones	6 Persones	7 i més
1. Ciutat Vella								
1. La Seu	1.040	391	282	146	117	75	17	12
2. La Xerea	1.400	437	352	213	199	117	57	25
3. El Carme	2.278	778	664	363	293	118	42	20
4. El Pilar	1.498	491	418	220	194	109	37	29
5. El Mercat	1.135	365	322	187	157	63	20	21
6. Sant Francesc	2.054	574	529	362	310	186	62	31
2. L'Eixample								
1. Russafa	9.788	2.966	2.725	1.747	1.482	589	195	84
2.El Pla del Remei	2.592	599	622	443	473	293	104	58
3. Gran Via	4.717	1.240	1.201	817	810	422	139	88
3. Extramurs								
1. El Botànic	2.413	703	681	427	381	142	51	28
2. La Roqueta	1.738	602	449	309	236	107	26	9
3. La Petxina	5.632	1.312	1.548	1.117	1.029	451	115	60
4. Arrancapins	8.763	2.069	2.292	1.717	1.691	705	208	81
4. Campanar								
1. Campanar	4.162	613	837	905	1.241	381	125	60
2. Les Tendetes	1.998	417	493	425	418	169	58	18
3. El Calvari	2.026	425	608	437	361	137	43	15
4. Sant Pau	1.797	219	350	354	572	204	66	32
5. La Saïdia								
1. Marxalenes	4.108	780	1.067	879	899	343	94	46
2. Morvedre	3.472	811	963	698	668	233	70	29
3. Trinitat	3.091	723	810	605	582	264	70	37
4. Tormos	2.812	574	779	635	547	182	69	26
5. Sant Antoni	3.005	537	732	629	720	274	79	34
6. El Pla del Real								
1. Exposició	2.178	383	430	388	517	295	103	62
2. Mestalla	4.689	970	1.176	932	1.030	381	136	64
3. Jaume Roig	2.135	302	443	401	492	310	133	54
4. Ciutat Universitària	842	143	180	153	191	121	34	20
7. L'Olivereta								
1. Nou Moles	9.682	1.991	2.672	2.181	1.904	682	189	63
2. Soternes	1.652	316	428	380	335	147	33	13
3. Tres Forques	3.373	765	995	648	562	267	78	58
4. La Fontsanta	1.417	311	391	282	248	112	46	27
5. La LLum	1.398	189	301	346	390	125	33	14
8. Patraix								
1. Patraix	8.320	1.652	2.252	1.816	1.758	595	182	65
2. Sant Isidre	2.992	358	754	688	820	278	68	26
3. Vara de Quart	3.703	374	753	913	1.200	351	93	19
4. Safranar	2.170	228	441	525	696	211	56	13
5. Favara	1.032	195	285	206	252	67	21	6
9. Jesús								
1. La Raiosa	4.961	1.003	1.394	1.065	983	375	104	37
2. L'Hort de Senabre	5.622	796	1.299	1.397	1.493	491	113	33
3. La Creu Coberta	2.271	337	533	537	633	179	42	10
4. Sant Marcel.lí	3.459	566	890	724	889	292	75	23
5. Camí Real	888	160	209	202	224	69	19	5
10. Quatre Carreres								
1. Montolivet	7.079	1.520	1.918	1.486	1.398	529	154	74
2. En Corts	4.099	877	1.141	861	812	278	90	40
3. Malilla	5.519	708	1.312	1.275	1.525	537	122	40
4. Fonteta de Sant LLuís	997	152	233	238	253	90	26	5
5. Na Rovella	2.925	353	572	604	641	381	184	190
6. La Punta	2.252	335	554	556	565	165	61	16

4.3. Fulls familiars segons grandària. Barris. 1996

4.3. Hojas familiares según tamaño. Barrios. 1996 *(Continuació)*

Total	1 Persona	2 Persones	3 Persones	4 Persones	5 Persones	6 Persones	7 i més	
11. Poblats Marítims								
1. El Grau	2.836	574	725	619	610	216	56	36
2. Cabanyal- Canyamelar	7.977	1.862	2.366	1.652	1.343	495	166	93
3. La Malva-rosa	4.467	725	1.075	982	1.142	356	122	65
4. Beteró	2.704	369	625	683	711	224	56	36
5. Nazaret	2.174	354	582	480	470	194	60	34
6. Les Moreres	394	61	96	84	88	42	17	6
12. Camins Al Grau								
1. Aiora	8.042	1.438	2.135	1.870	1.768	617	169	45
2. Albors	3.197	643	846	644	714	247	68	35
3. La Creu del Grau	4.380	827	1.144	981	964	337	87	40
4. Camí Fondo	1.335	300	334	306	262	100	19	14
5. Penya-roja	373	63	85	78	101	27	10	9
13. Algirós								
1. L'Illa Perduda	3.151	468	747	735	816	277	83	25
2. Ciutat Jardí	4.797	759	1.018	1.069	1.370	433	109	39
3. L'Amistat	2.759	551	714	593	580	225	60	36
4. La Bega Baixa	2.045	315	454	447	532	206	60	31
5. La Carrasca	1.154	221	254	248	296	98	26	11
14. Benimaclet								
1. Benimaclet	8.377	1.635	2.008	1.896	1.885	688	195	70
2. Camí de Vera	1.605	194	292	415	506	147	40	11
15. Rascanya								
1. Orriols	5.778	1.029	1.618	1.270	1.189	460	148	64
2. Torrefiel	7.752	1.155	1.869	1.780	1.934	764	183	67
3. Sant LLorenç	1.216	189	241	290	366	88	33	9
16. Benicalap								
1. Benicalap	10.937	1.699	2.856	2.340	2.755	941	265	81
2. Ciutat Fallera	2.137	336	550	452	509	212	61	17
17. Pobles del Nord								
1. Benifaraig	322	50	79	80	80	20	11	2
2. Poble Nou	493	75	126	105	120	45	17	5
3. Carpesa	429	59	104	99	103	46	11	7
4. Cases de Bàrcena	153	23	39	37	32	14	6	2
5. Mauella	31	9	11	6	2	2	1	0
6. Massarrojos	344	69	72	72	71	45	11	4
7. Borbotó	257	48	62	42	67	29	7	2
18. Pobles de l'Oest								
1. Benimàmet	3.883	575	961	884	990	318	113	42
2. Beniferri	182	33	31	45	55	12	4	2
19. Pobles del Sud								
1. El Forn d'Alcedo	445	60	135	92	108	39	7	4
2. El Castellar- L'Oliverar	2.279	300	585	548	520	217	75	34
3. Pinedo	800	85	197	214	221	60	17	6
4. El Saler	368	100	75	79	72	29	8	5
5. El Palmar	278	44	58	56	60	41	16	3
6. El Perellonet	284	59	52	64	68	27	3	11
7. La Torre	1.703	255	403	379	440	151	55	20
8. Faitanar	87	22	27	16	10	6	1	5

Font: Padrons Municipals d'Habitants. Oficina d'Estadística. Ajuntament de València.

5. MOVIMENT NATURAL DE LA POBLACIÓ I MOVIMENT MIGRATORI
5. MOVIMIENTO NATURAL DE LA POBLACIÓN Y MOVIMIENTO MIGRATORIO

5.1. Naixements i defuncions segons sexe. Creixement vegetatiu. 1988-1997
5.1. Nacimientos y defunciones según sexo. Crecimiento vegetativo. 1988-1997

	Naixements			**Defuncions**			**Creixement**
	Homes	Dones	Total	Homes	Dones	Total	**Vegetatiu**
1988	4.007	3.416	7.423	3.544	3.217	6.761	662
1989	3.755	3.566	7.321	3.660	3.422	7.082	239
1990	3.715	3.585	7.300	3.540	3.279	6.819	481
1991	3.708	3.369	7.077	3.712	3.363	7.075	2
1992	3.797	3.519	7.316	3.729	3.322	7.051	265
1993	3.698	3.351	7.049	3.643	3.347	6.990	59
1994	3.541	3.229	6.770	3.640	3.352	6.992	-222
1995	3.331	3.268	6.599	3.524	3.310	6.834	-235
1996	3.347	3.014	6.361	3.816	3.363	7.179	-818
1997	3.474	3.230	6.704	3.752	3.357	7.109	-405

Font: Moviment Natural de la Població Espanyola. Institut Nacional d'Estadística.

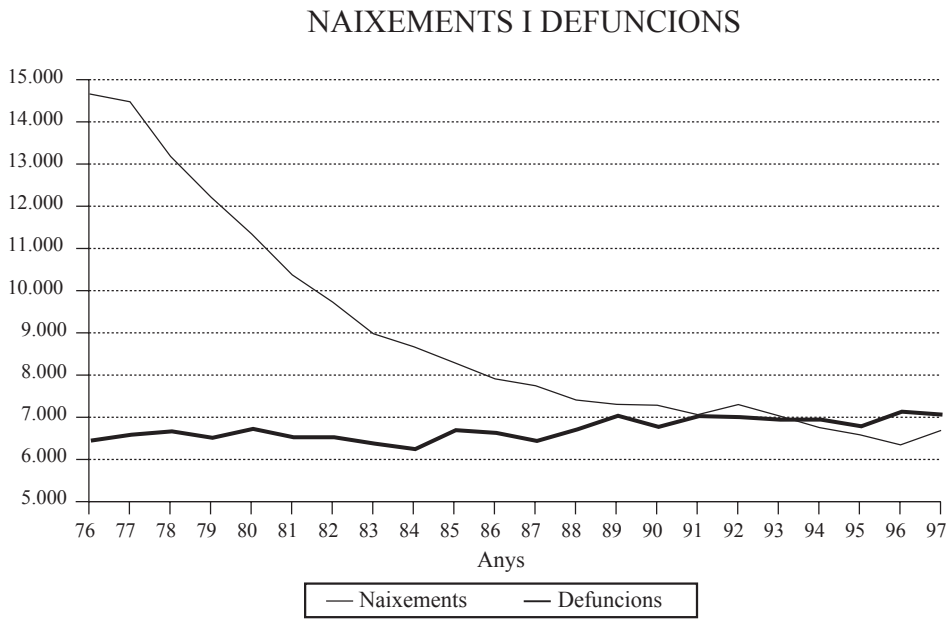

5.2. Naixements segons edat de la mare. 1988-1997
5.2. Nacimientos según edad de la madre. 1988-1997

	< 15	15-19	20-24	25-29	30-34	35-39	40-44	45-49	> 49	Total
1988	7	239	1.231	3.141	1.966	701	131	7	0	7.423
1989	2	220	1.134	2.963	2.171	681	143	5	2	7.321
1990	3	189	1.066	2.892	2.298	691	153	8	0	7.300
1991	4	175	926	2.809	2.331	695	126	8	3	7.077
1992	2	167	798	2.878	2.606	730	127	8	0	7.316
1993	1	118	716	2.586	2.627	811	144	9	1	7.013
1994	1	118	619	2.453	2.585	866	117	8	3	6.770
1995	1	129	518	2.154	2.721	934	136	6	-	6.599
1996	3	119	491	1.937	2.670	1.003	131	7	-	6.361
1997	2	128	478	1.852	2.928	1.136	166	13	1	6.704

Font: Moviment Natural de la Població Espanyola. Institut Nacional d'Estadística.

5.3. Naixements segons edat dels pares. 1996 - 1997
5.3. Nacimientos según edad de los padres. 1996 - 1997

1996					**Anys Pare**					
	< 20 anys	20-24	25-29	30-34	35-39	40-44	45-49	50 i més	N/C	Total
Anys Mare										
< 15 anys	2	-	-	-	-	-	-	-	1	3
15-19	24	45	23	5	1	-	1	-	20	119
20-24	10	121	199	87	27	7	5	1	34	491
25-29	-	41	770	882	166	42	14	5	17	1.937
30-34	-	9	209	1.506	759	126	33	8	20	2.670
35-39	-	2	31	175	524	170	61	21	19	1.003
40-44	-	-	2	8	27	55	28	4	7	131
45 i més	-	-	-	-	-	2	3	2	0	7
Total	**36**	**218**	**1.234**	**2.663**	**1.504**	**402**	**145**	**41**	**118**	**6.361**

1997					**Anys Pare**					
	< 20 anys	20-24	25-29	30-34	35-39	40-44	45-49	50 i més	N/C	Total
Anys Mare										
< 15 anys	1	1	-	-	-	-	-	-	-	2
15-19	28	55	13	5	1	2	1	-	23	128
20-24	9	113	202	86	18	9	5	3	33	478
25-29	-	33	727	845	157	34	11	8	37	1.852
30-34	-	7	205	1.687	862	108	25	13	21	2.928
35-39	-	2	25	222	581	218	44	30	14	1.136
40-44	-	-	1	9	37	75	30	9	5	166
45 i més	-	-	-	-	2	2	1	8	1	14
Total	**38**	**211**	**1.173**	**2.854**	**1.658**	**448**	**117**	**71**	**134**	**6.704**

Font: Moviment Natural de la Població Espanyola. Institut Nacional d'Estadística.

5.4. Naixements per mesos. 1993 - 1997
5.4. Nacimientos por meses. 1993 - 1997

	Gener	Febrer	Març	Abril	Maig	Juny	Juliol	Agost	Setembre	Octubre	Novembre	Desembre	Total
1993	644	519	672	534	562	588	618	577	559	574	563	639	7.049
1994	561	555	607	562	577	535	585	516	562	579	585	546	6.770
1995	538	491	565	536	541	518	542	558	603	585	545	577	6.599
1996	514	487	576	539	569	501	519	476	564	558	521	537	6.361
1997	529	524	569	616	585	529	604	526	507	572	556	587	6.704

Font: Moviment Natural de la Població Espanyola. Institut Nacional d'Estadística.

5.5. Naixements segons estat civil de la mare i sexe. 1993 - 1997
5.5. Nacimientos según estado civil de la madre y sexo. 1993 - 1997

	Total			**Casada**			**No casada**		
	Total	Homes	Dones	Total	Homes	Dones	Total	Homes	Dones
1993	7.049	3.698	3.351	6.268	3.260	3.008	781	438	343
1994	6.770	3.541	3.229	6.004	3.143	2.861	766	398	368
1995	6.599	3.331	3.268	5.827	2.939	2.888	772	392	380
1996	6.361	3.347	3.014	5.580	2.923	2.657	781	424	357
1997	6.704	3.474	3.230	5.833	3.002	2.831	871	472	399

Font: Moviment Natural de la Població Espanyola. Institut Nacional d'Estadística.

5.6. Naixements segons l'ordre. 1993 - 1997
5.6. Nacimientos según el orden. 1993 - 1997

	Tots	Primer	Segon	Tercer	Quart	Cinqué	Sisé i més
1993	7.049	3.735	2.516	534	132	71	60
1994	6.770	3.617	2.438	479	120	56	60
1995	6.599	3.389	2.476	520	116	54	48
1996	6.361	3.318	2.341	515	101	45	41
1997	6.704	3.480	2.509	516	118	37	44

Font: Moviment Natural de la Població Espanyola. Institut Nacional d'Estadística.

5.7. Naixements segons els anys de casada de la mare. 1993 - 1997
5.7. Nacimientos según los años de casada de la madre. 1993 - 1997

	Total	Primer matrimoni	<1 any	1 a 2	3 a 4	5 a 9	10 a 14	15 a 19	20 i més	Casada més d'una vegada	No casada
1993	7.049	6.138	599	1.581	1.347	1.887	560	142	22	130	781
1994	6.770	5.897	544	1.440	1.369	1.870	533	125	16	107	766
1995	6.599	5.685	432	1.397	1.256	1.893	556	132	19	142	772
1996	6.361	5.446	397	1.393	1.182	1.876	477	102	19	134	781
1997	6.704	5.716	365	1.340	1.213	2.087	550	132	29	117	871

Font: Moviment Natural de la Població Espanyola. Institut Nacional d'Estadística.

5.8. Naixements segons els anys de casada de la mare i l'ordre al naixement. 1996 - 1997
5.8. Nacimientos según los años de casada de la madre y el orden al nacimiento. 1996 - 1997

Any 1996	Total	Primer Matrimoni	<1 any	1 a 2	3 a 4	5 a 9	10 a 14	15 a 19	20 i més	Casada més d'una vegada	No Casada
Total	6.361	5.446	397	1.393	1.182	1.876	477	102	19	134	781
Primer	3.318	2.811	367	1.200	711	467	59	6	1	47	460
Segon	2.341	2.089	24	180	420	1.183	250	30	2	52	200
Tercer	515	406	6	12	43	180	117	41	7	24	85
Quart	101	78	-	-	6	32	23	13	4	4	19
Cinqué	45	29	-	1	1	8	11	5	3	6	10
Sisé i més	41	33	-	-	1	6	17	7	2	1	7
Any 1997	Total	Primer Matrimoni	<1 any	1 a 2	3 a 4	5 a 9	10 a 14	15 a 19	20 i més	Casada més d'una vegada	No Casada
Total	6.704	5.716	365	1.340	1.213	2.087	550	132	29	117	871
Primer	3.480	2.875	329	1.181	737	557	58	9	4	57	548
Segon	2.509	2.260	29	147	430	1.280	325	43	6	35	214
Tercer	516	431	3	11	44	208	108	49	8	21	64
Quart	118	80	1	-	1	26	33	12	7	3	35
Cinqué	37	29	2	-	-	13	8	5	1	1	7
Sisé i més	44	41	1	1	1	3	18	14	3	-	3

Font: Moviment Natural de la Població Espanyola. Institut Nacional d'Estadística.

PERCENTATGE DE NAIXEMENTS DEL PRIMER FILL EN EL PRIMER MATRIMONI SEGONS ELS ANYS DE CASADA DE LA MARE. 1997

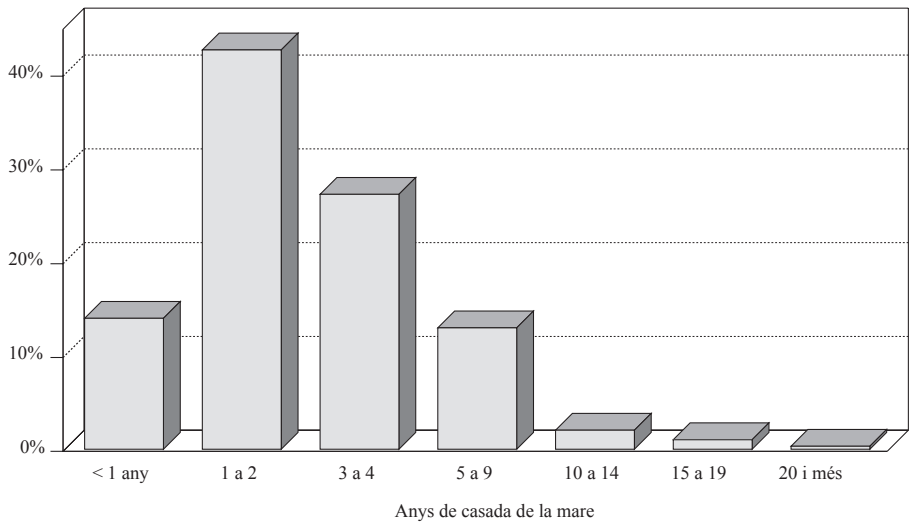

5.9. Defuncions per mesos. 1993 - 1997
5.9. Defunciones por meses. 1993 - 1997

	Gener	Febrer	Març	Abril	Maig	Juny	Juliol	Agost	Setembre	Octubre	Novembre	Desembre	Total
1993	692	613	700	601	588	468	542	508	530	532	546	670	6.990
1994	699	628	567	564	580	509	607	654	496	569	523	596	6.992
1995	682	567	638	575	501	514	523	538	500	527	518	751	6.834
1996	687	620	645	553	565	561	597	571	504	577	610	689	7.179
1997	739	617	647	580	576	505	561	551	544	520	563	706	7.109

Font: Moviment Natural de la Població Espanyola. Institut Nacional d'Estadística.

5.10. Defuncions segons sexe i estat civil. 1993 - 1997
5.10. Defunciones según sexo y estado civil. 1993 - 1997

	Total	Fadrins	Casats	Vidus	Separats-Divorciats
1993-Total	6.990	1.006	3.276	2.661	47
Homes	3.643	490	2.428	695	30
Dones	3.347	516	848	1.966	17
1994-Total	6.992	990	3.224	2.685	93
Homes	3.640	496	2.384	689	71
Dones	3.352	494	840	1.996	22
1995-Total	6.834	455	2.314	691	64
Homes	3.524	540	791	1.950	29
Dones	3.310	995	3.105	2.641	93
1996- Total	7.179	985	3.362	2.721	111
Homes	3.816	474	2.527	750	65
Dones	3.363	511	835	1.971	46
1997- Total	7.109	871	3.345	2.766	127
Homes	3.752	427	2.491	749	85
Dones	3.357	444	854	2.017	42

Font: Moviment Natural de la Població Espanyola. Institut Nacional d'Estadística.

5.11. Defuncions segons professió. 1993 - 1997
5.11. Defunciones según profesión. 1993 - 1997

	1993	1994	1995	1996	1997
Total	6.990	6.992	6.834	7.179	7.109
Professionals i Tècnics	55	82	106	92	68
Directius i Gerents	7	16	15	21	25
Administratius	30	41	36	49	42
Comerciants i venedors	21	41	44	37	41
Personal de Servicis	18	24	21	39	18
Agricultura/Ramaderia/Pesca/Caça	20	41	36	35	23
Treballadors Producció/Transport i Peons	654	212	102	106	89
Professionals Forces Armades	5	19	16	10	22
Estudiants	34	15	7	9	8
Feines de la Llar	945	1.013	799	729	633
Jubilats, Retirats, Pensionistes i Rendistes	5.027	1.515	774	782	720
Resta de professions	174	3.973	4.878	5.270	5.420

Font: Moviment Natural de la Població Espanyola. Institut Nacional d'Estadística.

5.12. Defuncions de menors d'un any. 1993 - 1997
5.12. Defunciones de menores de un año. 1993 - 1997

	Total	< 24 hores	1 a 6 dies	7 a 27 dies	28 dies a 2 mesos	3 a 5 mesos	6 a 8 mesos	9 a 11 mesos
1993-Total	17	7	1	0	2	5	2	0
Homes	11	4	0	0	2	3	2	0
Dones	6	3	1	0	0	2	0	0
1994-Total	47	11	10	8	10	5	3	-
Homes	23	5	6	4	5	-	3	-
Dones	24	6	4	4	5	5	-	-
1995-Total	50	8	12	14	10	3	1	2
Homes	29	4	4	10	7	3	-	1
Dones	21	4	8	4	3	-	1	1
1996- Total	32	4	10	8	4	2	4	-
Homes	20	3	5	5	3	1	3	-
Dones	12	1	5	3	1	1	1	-
1997- Total	40	6	8	7	6	6	5	2
Homes	26	3	7	5	4	4	2	1
Dones	14	3	1	2	2	2	3	1

Font: Moviment Natural de la Població Espanyola. Institut Nacional d'Estadística.

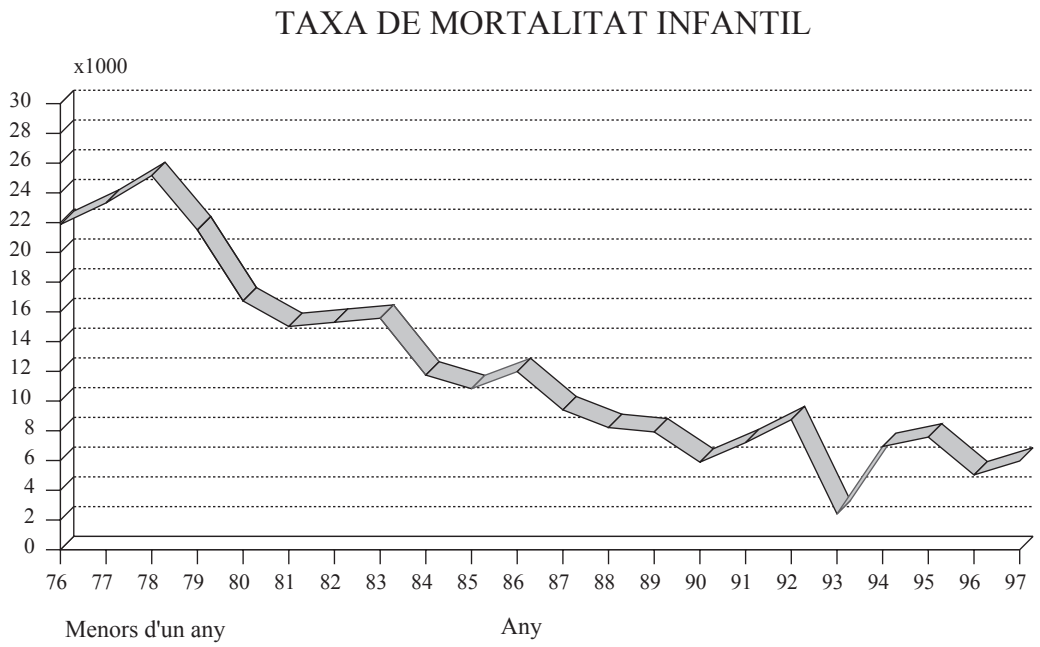

5.13. Morts fetals tardanes. 1993 - 1997
5.13. Muertes fetales tardías. 1993 - 1997

	Total	Homes	Dones
1993	36	16	20
1994	29	16	13
1995	21	9	12
1996	27	11	16
1997	29	13	16

Font: Moviment Natural de la Població Espanyola. Institut Nacional d'Estadística.

5.14. Defuncions segons edat i sexe. 1993 - 1997
5.14. Defunciones según edad y sexo. 1993 - 1997

	< 1	1	2	3	4	5-9	10-14	15-19	20-24	25-29	30-34	35-39	40-44
Homes													
1993	33	5	1	3	0	5	5	18	38	65	79	86	63
1994	23	2	4	0	1	6	6	22	32	48	83	82	72
1995	29	0	0	1	1	3	3	22	30	50	96	77	71
1996	20	1	4	1	0	4	6	14	31	43	81	81	74
1997	26	0	0	2	2	4	6	15	22	49	74	69	80
Dones													
1993	26	0	0	1	1	3	1	10	9	16	32	34	39
1994	24	3	1	0	0	3	5	5	18	22	35	31	35
1995	21	0	2	0	1	2	3	8	11	16	29	42	38
1996	12	3	0	0	0	4	3	10	11	23	29	32	38
1997	14	1	1	1	-	0	5	7	10	13	29	30	34
Total													
1993	59	9	1	4	1	8	6	28	47	81	111	120	102
1994	47	5	5	0	1	9	11	27	50	70	118	113	107
1995	50	0	2	1	2	5	6	30	41	66	125	119	109
1996	32	4	4	1	0	8	9	24	42	66	110	113	112
1997	40	1	1	3	2	4	11	22	32	62	103	99	114

	45-49	50-54	55-59	60-64	65-69	70-74	75-79	80-84	85-89	90-94	95-99	> 99	Total
Homes													
1993	81	119	190	299	457	541	524	529	343	134	21	4	3.643
1994	112	128	204	315	441	509	535	509	351	133	20	2	3.640
1995	100	120	180	288	398	555	468	522	345	135	30	0	3.524
1996	95	142	201	313	420	564	570	534	392	185	39	1	3.816
1997	101	130	189	293	397	590	567	563	359	170	40	4	3.752
Dones													
1993	46	61	91	160	210	358	519	666	640	334	78	8	3.347
1994	48	55	76	128	218	357	501	684	638	350	98	17	3.352
1995	30	62	72	138	200	330	486	662	630	385	122	20	3.310
1996	44	68	81	118	216	322	492	730	627	357	122	21	3.363
1997	47	45	74	139	222	331	497	633	707	397	109	11	3.357
Total													
1993	127	180	281	459	667	899	1.043	1.195	983	468	99	12	6.990
1994	160	183	280	443	659	866	1.036	1.193	989	483	118	19	6.992
1995	130	182	252	426	598	885	954	1.184	975	520	152	20	6.834
1996	139	210	282	431	636	886	1062	1.264	1019	542	161	22	7.179
1997	148	175	263	432	619	921	1064	1.196	1066	567	148	15	7.109

Font: Institut Nacional d'Estadística.

5.15. Naixements i Defuncions registrades al Padró Municipal d'habitants. 1998 - 1999

5.15. Nacimientos y Defunciones registrados en el Padrón Municipal de habitantes. 1998 - 1999

	Any 1998			Any 1999		
	Naixements	Defuncions	Creixement Vegetatitu	Naixements	Defuncions	Creixement Vegetatitu
València	5.932	6.392	-460	6.241	6.524	-283
1. Ciutat Vella	141	343	-202	149	373	-224
2. L'Eixample	312	555	-243	324	573	-249
3. Extramurs	308	526	-218	344	543	-199
4. Campanar	175	216	-41	175	189	-14
5. La Saïdia	343	447	-104	336	487	-151
6. El Pla del Real	234	206	28	245	204	41
7. L'Olivereta	341	485	-144	369	495	-126
8. Patraix	511	351	160	565	345	220
9. Jesús	395	375	20	403	362	41
10. Quatre Carreres	562	526	36	600	536	64
11. Poblats Marítims	488	632	-144	564	593	-29
12. Camins al Grau	467	429	38	496	412	84
13. Algirós	313	243	70	359	258	101
14. Benimaclet	260	192	68	234	189	45
15. Rascanya	375	320	55	384	345	39
16. Benicalap	387	212	175	392	269	123
17. Pobles del Nord	55	63	-8	32	69	-37
18. Pobles de l'Oest	99	96	3	111	110	1
19. Pobles del Sud	166	175	-9	159	172	-13

Font: Padró Municipal d'habitants.
Nota: Dades Provisionals

5.16. Matrimonis per mesos. 1993 - 1997

5.16. Matrimonios por meses. 1993 - 1997

	Gener	Febrer	Març	Abril	Maig	Juny	Juliol	Agost	Setembre	Octubre	Novembre	Desembre	Total
1993	139	183	257	310	392	406	530	275	512	544	276	266	4.090
1994	138	154	248	344	295	398	529	230	525	511	254	222	3.848
1995	135	154	269	366	354	462	495	238	600	435	265	231	4.004
1996	95	154	306	261	378	456	394	305	527	419	289	200	3.784
1997	97	134	229	339	393	424	416	340	520	468	309	199	3.868

Font: Moviment Natural de la Població Espanyola. Institut Nacional d'Estadística.

5.17. Matrimonis segons l'edat dels cònjuges. 1993 - 1997

5.17. Matrimonios según la edad de los cónyuges. 1993 - 1997

	1993		1994		1995		1996		1997	
	Homes	Dones	Homes	Dones	Homes	Dones	Homes	Dones	Homes	Dones
Total	4.090	4.090	3.848	3.848	4.004	4.004	3.784	3.784	3.868	3.868
< 15 anys	0	0	0	0	0	0	0	0	0	0
15 a 19	28	100	18	102	24	83	19	71	20	55
20 a 24	517	1.021	442	892	383	827	338	727	300	688
25 a 29	1.975	1.938	1.872	1.874	1.891	1.959	1.752	1.835	1.782	2.020
30 a 34	973	608	924	588	1.055	688	1.011	676	1.128	686
35 a 39	271	193	277	176	284	213	321	248	305	205
40 a 44	129	79	113	91	134	93	130	93	132	101
45 a 49	73	49	74	52	77	45	74	53	70	40
50 a 54	44	40	41	32	41	35	51	37	49	34
55 a 59	37	21	28	15	26	22	25	28	31	17
60 i més	73	41	59	26	89	39	63	16	51	22

Font: Moviment Natural de la Població Espanyola. Institut Nacional d'Estadística.

5.18. Emigrants segons edat i sexe. 1999
5.18. Emigrantes según edad y sexo. 1999

	Homes		Dones		Total	
< 5 anys	499	2,9%	410	2,4%	909	5,3%
5 a 9 anys	410	2,4%	373	2,2%	783	4,5%
10 a 14 anys	324	1,9%	326	190,0%	650	3,8%
15 a 19 anys	487	2,8%	509	3,0%	996	5,8%
20 a 24 anys	864	5,0%	1.038	6,0%	1.902	11,0%
25 a 29 anys	1.367	7,9%	1.362	7,9%	2.729	15,8%
30 a 34 anys	1.194	6,9%	1.042	6,0%	2.236	13,0%
35 a 39 anys	836	4,9%	734	4,3%	1.570	9,1%
40 a 44 anys	598	3,5%	549	3,2%	1.147	6,7%
45 a 49 anys	465	2,7%	444	2,6%	909	5,3%
50 a 54 anys	408	2,4%	333	1,9%	741	4,3%
55 a 59 anys	321	1,9%	305	1,8%	626	3,6%
60 a 64 anys	291	1,7%	245	1,4%	536	3,1%
65 a 69 anys	209	1,2%	255	1,5%	464	2,7%
70 a 74 anys	138	0,8%	194	1,1%	332	1,9%
75 i mès	219	1,3%	487	2,8%	706	4,1%
TOTAL	**8.630**	**50,1%**	**8.606**	**49,9%**	**17.236**	**100,0%**

Font: Oficina d'Estadistica. Ajuntament de València. Nota: Dades provisionals.

5.19. Immigrants segons edat i sexe. 1999
5.19. Inmigrantes según edad y sexo. 1999

	Homes		Dones		Total	
< 5 anys	411	2,9%	371	2,6%	782	5,4%
5 a 9 anys	303	2,1%	311	2,2%	614	4,3%
10 a 14 anys	303	2,1%	281	1,9%	584	4,1%
15 a 19 anys	403	2,8%	405	2,8%	808	5,6%
20 a 24 anys	669	4,6%	890	6,2%	1.559	10,8%
25 a 29 anys	1.345	9,3%	1.277	8,9%	2.622	18,2%
30 a 34 anys	1.143	7,9%	1.076	7,5%	2.219	15,4%
35 a 39 anys	750	5,2%	640	4,4%	1.390	9,6%
40 a 44 anys	485	3,4%	427	3,0%	912	6,3%
45 a 49 anys	349	2,4%	287	2,0%	636	4,4%
50 a 54 anys	255	1,8%	238	1,7%	493	3,4%
55 a 59 anys	181	1,3%	201	1,4%	382	2,6%
60 a 64 anys	194	1,3%	185	1,3%	379	2,6%
65 a 69 anys	165	1,1%	191	1,3%	356	2,5%
70 a 74 anys	131	0,9%	149	1,0%	280	1,9%
75 i mès	137	1,0%	266	1,8%	403	2,8%
TOTAL	**7.224**	**50,1%**	**7.195**	**49,9%**	**14.419**	**100,0%**

Font: Oficina d'Estadistica. Ajuntament de València. Nota: Dades provisionals.

5.20. Emigrants segons destinació. 1990-1999
5.20. Emigrantes según destino. 1990-1999

	L'Horta	Resta de la Com. Valenciana	Resta de l'Estat	Estranger	No hi consta	Total
1990	3.723	3.413	3.048	122	89	10.395
1991	2.511	2.049	1.651	85	14	6.310
1992	4.077	3.815	2.593	90	0	10.575
1993	4.684	4.505	2.934	97	0	12.220
1994	5.251	5.441	3.142	95	0	13.929
1995	5.828	5.352	3.172	120	0	14.472
1996	4.277	3.930	2.263	103	98	10.671
1997	5.529	4.665	2.740	44	8	12.986
1998	6.180	6.671	3.542	43	15	16.451
(*)1999	6.283	7.193	3.741	18	1	17.236

Font: Oficina d'Estadística. Ajuntament de València. (*) Dades Provisionals.

EMIGRANTS SEGONS DESTINACIÓ. 1999

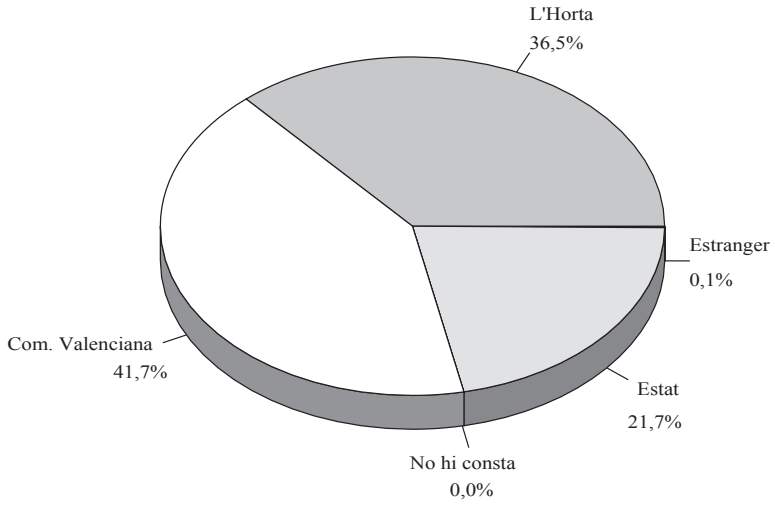

5.21. Immigrants segons procedència. 1990-1999

5.21. Inmigrantes según procedencia. 1990-1999

	L'Horta	Resta de la Com. Valenciana	Resta de l'Estat	Estranger	No hi consta	Total
1990	1.923	2.661	4.477	764	147	9.972
1991	918	1.452	2.300	610	36	5.316
1992	1.775	2.391	3.726	1.197	4	9.093
1993	2.481	2.656	3.862	1.064	0	10.063
1994	2.684	2.594	3.662	1.006	2	9.948
1995	3.138	3.263	3.818	924	1	11.144
1996	2.773	2.935	3.428	936	12	10.084
1997	2.848	2.949	3.508	1.015	1	10.321
1998	3.491	3.370	3.848	1.337	0	12.046
(*)1999	3.536	4.012	4.422	2.449	0	14.419

Font: Oficina d'Estadística. Ajuntament de València (*) Dades Provisionals.

5.22. Emigrants segons districte d'eixida, i destinació. 1999

5.22. Emigrantes según distrito de salida, y destino. 1999

	L'Horta	Resta de la Com. Valenciana	Resta de l'estat	Estranger	No hi consta	Total
València	6.283	7.193	3.741	18	1	17.236
1. Ciutat Vella	177	216	149	0	0	542
2. L'Eixample	225	417	220	3	0	865
3. Extramurs	336	503	260	3	0	1.102
4. Campanar	230	373	167	1	0	771
5. La Saïdia	356	421	233	4	0	1.014
6. El Pla del Real	229	320	226	1	0	776
7. L'Olivereta	585	470	221	1	0	1.277
8. Patraix	474	619	295	1	0	1.389
9. Jesús	356	580	252	0	0	1.188
10. Quatre Carreres	512	616	329	1	0	1.458
11. Poblats Marítims	474	451	221	1	0	1.147
12. Camins al Grau	355	370	257	1	0	983
13. Algirós	320	437	226	0	0	983
14. Benimaclet	322	309	188	1	1	821
15. Rascanya	509	397	172	0	0	1.078
16. Benicalap	342	429	197	0	0	968
17. Pobles del Nord	78	18	21	0	0	117
18. Pobles de l'Oest	141	135	44	0	0	320
19. Pobles del Sud	262	112	63	0	0	437

Font: Oficina d'Estadística. Ajuntament de València. Nota: Dades Provisionals.

5.23. Immigrants segons districte d'arribada, i procedència. 1999

5.23. Inmigrantes según distrito de llegada, y procedencia. 1999

	L'Horta	Resta de la Comunitat Valenciana	Resta de l'estat	Estranger	Total
València	3.536	4.012	4.422	2.449	14.419
1. Ciutat Vella	156	226	171	98	651
2. L'Eixample	191	269	262	174	896
3. Extramurs	240	292	309	154	995
4. Campanar	109	196	217	81	603
5. La Saïdia	223	254	259	194	930
6. El Pla del Real	108	227	265	105	705
7. L'Olivereta	286	245	283	134	948
8. Patraix	300	327	314	165	1.106
9. Jesús	255	224	315	166	960
10. Quatre Carreres	297	301	353	226	1.177
11. Poblats Marítims	188	211	266	132	797
12. Camins al Grau	233	320	328	255	1.136
13. Algirós	156	280	289	141	866
14. Benimaclet	120	181	227	124	652
15. Rascanya	181	175	197	122	675
16. Benicalap	124	153	206	97	580
17. Pobles del Nord	55	17	14	14	100
18. Pobles de l'Oest	171	45	65	23	304
19. Pobles del Sud	143	69	82	44	338

Font: Oficina d'Estadística. Ajuntament de València. Nota: Dades provisionals.

5.24. Saldo Migratori. 1999

5.24. Saldo Migratorio. 1999

	Emigrants	Immigrants	Saldo Migratori
1990	10.395	9.972	-423
1991	6.310	5.316	-994
1992	10.575	9.093	-1.482
1993	12.220	10.063	-2.157
1994	13.929	9.948	-3.981
1995	14.472	11.144	-3.328
1996	10.671	10.084	-587
1997	12.986	10.321	-2.665
1998	16.451	12.046	-4.405
(*)1999	17.236	14.419	-2.817

Font: Padró Municipal d'Habitants. Oficina d'Estadística Ajuntament de València. (*) Dades Provisionals.

5.25. Moviment migratori entre Districtes. 1999

5.25. Movimiento migratorio entre Distritos. 1999

	DESTINACIÓ																			
	1	2	3	4	5	6	7	8	9	10	11	12	13	14	15	16	17	18	19	TOTAL
ORIGEN																				
1	**409**	89	124	27	74	50	32	42	35	34	22	36	25	12	29	15	1	19	9	1.084
2	91	**604**	81	18	21	67	23	61	43	366	30	120	22	28	43	6	1	4	37	1.666
3	109	65	**638**	33	43	41	155	214	126	51	15	59	37	34	22	27	1	11	24	1.705
4	33	18	67	**254**	67	13	41	48	20	29	16	32	7	16	37	134	5	17	11	865
5	42	20	37	66	**670**	22	41	35	18	40	28	68	19	62	177	85	13	16	10	1.469
6	55	84	25	12	40	**376**	8	32	13	72	28	131	134	77	20	6	3	3	17	1.136
7	24	25	122	35	36	16	**833**	280	61	75	19	42	15	13	30	9	7	16	5	1.663
8	30	31	121	26	37	23	143	**1.043**	187	66	29	60	27	12	22	18	3	7	25	1.910
9	34	23	108	10	35	11	33	239	**1.118**	77	18	34	19	9	23	16	5	6	79	1.897
10	33	246	44	23	39	33	44	69	75	**1.448**	61	108	36	30	30	37	1	10	91	2.458
11	33	20	22	5	26	35	29	31	29	82	**1.385**	372	140	12	31	6	4	2	25	2.289
12	19	68	37	16	30	80	13	46	34	92	246	**1.100**	187	20	48	27	5	5	29	2.102
13	23	58	45	2	33	125	17	19	18	88	153	338	**515**	32	27	11	9	8	10	1.531
14	12	18	11	10	78	70	11	12	5	35	20	38	35	**506**	66	11	1	1	3	943
15	31	20	14	31	312	25	21	40	17	33	34	42	21	56	**640**	66	53	9	14	1.479
16	10	4	30	51	105	4	23	17	12	21	11	22	15	18	104	**598**	13	25	10	1.093
17	6	0	2	2	9	1	1	2	1	4	0	4	1	14	24	15	**59**	1	1	147
18	1	1	8	1	14	0	1	3	4	1	4	1	1	0	6	15	0	**413**	2	476
19	12	17	14	3	7	9	18	28	30	51	13	20	7	2	5	3	0	8	**378**	625
TOTAL	**1.007**	**1.411**	**1.550**	**625**	**1.676**	**1.001**	**1.487**	**2.261**	**1.846**	**2.665**	**2.132**	**2.627**	**1.263**	**953**	**1.384**	**1.105**	**184**	**581**	**780**	**26.538**

Font: Padrò Municipal d'Habitants. Oficina d'Estadistica Ajuntament de València. Nota: Dades provisionals.

6. ENQUESTA SOCIODEMOGRÀFICA. 1991
6. ENCUESTA SOCIODEMOGRÁFICA. 1991

6.1. Llars segons nombre de membres
6.1. Hogares según número de miembros

	València	Percentatge	Comunitat	Total Nacional
Total	254.137	100%	1.212.884	11.836.320
1 membre	38.121	15,00%	13,80%	13,40%
2 membres	62.264	24,50%	24,20%	22,20%
3 membres	55.402	21,80%	20,30%	20,50%
4 membres	55.148	21,70%	23,60%	23,70%
5 membres	29.480	11,60%	11,50%	12,10%
6 membres	9.403	3,70%	4,30%	5,20%
7 membres	2.541	1,00%	1,40%	1,80%
8 membres	1.017	0,40%	0,40%	0,60%
més de 8 membres	1.017	0,40%	0,20%	0,50%
Grandària mitjana	3,1	-	3,2	3,3

Font: INE Enquesta Sociodemogràfica. 1991.

6.2. Habitants segons relació de parentesc amb els membres de la llar
6.2. Habitantes según relaciones de parentesco y convivencia con los miembros del hogar

	València	Percentatge	Comunitat	Total Nacional
Total	671.463	100%	3.385.315	34.161.300
El subjecte viu a soles	39.616	5,9%	4,7%	4,5%
El subjecte viu amb no familiars	2.686	0,4%	0,2%	0,4%
El subjecte viu amb familiars	629.161	93,7%	95,1%	95,2%
Familiars que hi conviuen				
Els dos progenitors	185.324	27,6%	29,1%	29,9%
Un progenitor	65.803	9,8%	7,5%	7,3%
Avi/s	20.815	3,1%	3,1%	3,6%
Nét/s	14.101	2,1%	2,2%	3,6%
Fill/s	290.072	43,2%	45,7%	46,6%
Germà/ns	208.154	31,0%	30,3%	31,1%
Resta de parents carnals	15.444	2,3%	2,4%	3,6%
El cònjuge	344.461	51,3%	54,7%	53,7%
Resta de parents polítics	32.902	4,9%	5,0%	7,4%

Font: INE Enquesta Sociodemogràfica. 1991.

6.3. Habitants segons situació de parella actual
6.3. Habitantes según situación de pareja actual

	València	Percentatge	Comunitat	Total Nacional
Total	669.518	100%	3.350.450	33.927.610
Sense parella actualment	325.386	48,6%	45,3%	46,1%
Anteriorment ha tingut parella	61.596	9,2%	8,2%	8,5%
Anteriorment no ha tingut parella	263.790	39,4%	37,1%	37,7%
Té parella : matrimoni	338.776	50,6%	53,9%	53,0%
Anteriorment ha tingut parella	7.365	1,1%	0,7%	0,6%
Anteriorment no ha tingut parella	331.411	49,5%	53,2%	52,4%
Té parella : unió marital	6.026	0,9%	0,8%	0,9%
Anteriorment ha tingut parella	2.009	0,3%	0,3%	0,3%
Anteriorment no ha tingut parella	4.017	0,6%	0,5%	0,6%

Font: INE Enquesta Sociodemogràfica. 1991.

6.4. Habitants segons convivència junt als fills, nombre de fills i grups d'edat

6.4. Habitantes según convivencia con hijos, número de hijos y grupos de edad

	València	Percentatge	Comunitat	Total Nacional
Total	669.518	100%	3.350.450	33.927.610
El subjecte no té fills o no hi conviuen	380.286	56,8%	54,2%	53,4%
El subjecte i els fills conviuen	289.232	43,2%	45,8%	46,6%
Nombre de fills que hi conviuen				
1	111.140	16,6%	17,6%	18,2%
2	108.462	16,2%	17,9%	17,8%
3	48.205	7,2%	7,4%	7,3%
4	13.390	2,0%	2,0%	2,3%
5 o més	8.034	1,2%	0,9%	1,1%
Nombre mitjà de fills que hi conviuen	2		1,9	1,9
Grups d'edat dels fills que hi conviuen				
Algun fill menor de 4 anys	43.674	15,1%	18,7%	17,5%
Algun fill entre 4 i 15 anys	169.201	58,5%	62,8%	62,1%
Algun fill entre 16 i 24 anys	121.767	42,1%	39,0%	36,8%
Algun fill entre 25 i 39 anys	69.126	23,9%	20,3%	24,1%
Algun fill de 40 o més anys	17.354	6,0%	5,2%	6,7%

Font: INE Enquesta Sociodemogràfica. 1991.

6.5. Habitants segons moviments migratoris

6.5. Habitantes según movimientos migratorios

	València	Percentatge	Comunitat	Total Nacional
Total	669.518	100,0%	3.350.450	33.927.610
Cap canvi de lloc de residència	372.252	55,6%	57,7%	54,4%
Algun canvi de lloc de residència	297.266	44,4%	42,3%	45,6%
Tots els canvis dins la província	66.952	10,0%	13,5%	15,2%
Algun canvi de província dins la Comunitat	24.772	3,7%	2,4%	3,6%
Algun canvi de Comunitat	176.753	26,4%	22,9%	22,7%
Algun canvi de país	28.789	4,3%	3,6%	4,1%
Originat a Espanya	20.755	3,1%	2,4%	2,9%

Font: INE Enquesta Sociodemogràfica. 1991.

6.6. Habitants segons mobilitat d' habitatge als últims 10 anys i nombre de canvis

6.6. Habitantes según movilidad de vivienda en los últimos 10 años y número de cambios

	València	Percentatge	Comunitat	Total Nacional
Total	671.463	100,0%	3.385.315	34.161.300
Cap canvi d' habitatge	502.926	74,9%	72,6%	70,5%
Algun canvi d' habitatge	168.537	25,1%	27,4%	29,5%
Tots els canvis dins del municipi	134.293	20,0%	19,4%	19,5%
Algun canvi de municipi	34.245	5,1%	8,0%	10,0%
Nombre de canvis				
1 canvi	141.679	21,1%	23,5%	23,9%
2 canvis	20.144	3,0%	3,0%	4,1%
3 canvis	4.700	0,7%	0,6%	1,0%
4 o més canvis	2.014	0,3%	0,2%	0,5%
Nombre mitjà de canvis	0,3	-	0,3	0,4

Font: INE Enquesta Sociodemogràfica. 1991.

6.7. Dones segons dedicació a les faenes de la llar i edat a la qual varen iniciar l'activitat domèstica

6.7. Mujeres según dedicación a las labores del hogar y edad a la que iniciaron la actividad doméstica

	València	Percentatge	Comunitat	Total Nacional
Total	353.174	100%	1.716.407	17.385.890
No dedicada mai a les faenes de la llar.	165.639	46,9%	42,3%	40,7%
Dedicada a les faenes de la llar com a ocupació.	187.535	53,1%	57,7%	59,3%
Continua dedicant-s'hi	170.230	48,2%	51,6%	52,5%
Ara no s'hi dedica	17.306	4,9%	6,1%	6,8%
Edat a la qual va començar l'activitat domèstica				
Abans dels 14 anys	13.502	7,2%	9,8%	10,0%
Entre els 14 i 15 anys	14.065	7,5%	9,0%	10,5%
Entre els 16 i 17 anys	4.876	2,6%	4,1%	4,3%
Entre els 18 i 19 anys	13.127	7,0%	5,9%	6,8%
Entre els 20 i 25 anys	77.265	41,2%	39,0%	38,1%
Entre els 26 i 30 anys	31.318	16,7%	15,2%	13,5%
Entre els 30 i 39 anys	18.566	9,9%	7,9%	8,0%
Entre els 40 i 49 anys	6.189	3,3%	3,2%	2,5%
Als 50 anys o més	8.814	4,7%	5,8%	6,2%
Edat mitjana	24,9	-	24,5	24,3

Font: INE Enquesta Sociodemogràfica. 1991.

6.8. Treballadors per compte aliè segons classe de contracte

6.8. Trabajadores por cuenta ajena según clase de contrato

	València	Percentatge	Comunitat	Total Nacional
Total	203.927	100,0%	1.009.628	10.174.140
Duració indefinida	144.992	71,1%	62,8%	67,3%
Funcionari	24.675	12,1%	7,9%	9,2%
Fix continu	106.450	52,2%	46,5%	51,4%
Fix discontinu estacional	7.953	3,9%	4,7%	3,7%
Fix discontinu sense període	5.914	2,9%	3,7%	3,0%
Temporal o eventual	55.264	27,1%	35,4%	31,4%
D'aprenentatge o formació	5.710	2,8%	2,9%	2,0%
Estacional o de temporada	8.565	4,2%	8,7%	6,7%
D' obra o servici	3.263	1,6%	2,6%	3,0%
Eventual	30.793	15,1%	17,7%	16,0%
Interí	3.467	1,7%	1,2%	1,4%
Resta de relacions laborals	3.467	1,7%	2,3%	2,3%
No hi consta	3.671	1,8%	1,7%	1,3%

Font: INE Enquesta Sociodemogràfica. 1991.

6.9. Treballadors que tenen treball actualment segons situació en la Seguretat Social i hores setmanals treballades

6.9. Trabajadores con trabajo actualmente según situación en la Seguridad Social y horas semanales trabajadas

	València	Percentatge	Comunitat	Total Nacional
Total	255.208	100,0%	1.319.182	13.230.060
Donat d'alta a la Seguretat Social	210.291	82,4%	86,4%	85,1%
No donat d'alta a la Seguretat Social	13.016	5,1%	6,6%	7,3%
Funcionaris	24.500	9,6%	6,1%	7,1%
No hi consta	7.401	2,9%	1,0%	0,5%
Hores setmanals treballades habitualment				
Menys de 20 hores	6.380	2,5%	2,0%	2,3%
de 20 a 29 hores	12.505	4,9%	3,7%	3,7%
de 30 a 34 hores	9.443	3,7%	2,9%	3,2%
de 35 a 39 hores	27.052	10,6%	7,4%	8,9%
de 40 a 44 hores	143.682	56,3%	59,8%	55,5%
de 45 a 59 hores	31.135	12,2%	16,2%	16,9%
60 o més hores	12.250	4,8%	4,8%	7,6%
No hi consta	13.016	5,1%	3,2%	1,8%
Nombre mitjà d'hores	40,3	-	41,0	41,8

Font: INE Enquesta Sociodemogràfica. 1991.

III. TRÀNSIT I TRANSPORTS

III. TRÁFICO Y TRANSPORTES

ÍNDEX

1. PARC DE VEHICLES
1.1. Vehicles segons tipus. 1993-1999 ... 91
1.2. Turismes per districte. 1994-1999 ... 91
1.3. Turismes segons potència. 1998-1999 ... 92
1.4. Turismes segons l'any de matriculació. 1994-1999 ... 92
1.5. Turismes per 100 habitants. Districtes. 1995-1999 ... 93
1.6. Matriculació de vehicles segons tipus. 1993-1999 ... 93

2. TRÀNSIT DEL PORT DE VALÈNCIA
2.1. Vaixells segons tipus de navegació. 1995-1999 ... 95
2.2. Vaixells segons tonatge. Trànsit de cabotatge. 1999 ... 95
2.3. Vaixells segons tonatge. Trànsit exterior. 1999 ... 95
2.4. Nombre de contenidors (T.E.U.). 1991-1999 ... 95
2.5. Contenidors T.E.U. segons trànsit. 1999 ... 96
2.6. Nombre de passatgers en cabotatge. 1995-1999 ... 96
2.7. Passatgers segons port d'origen i destinació. 1999 ... 96
2.8. Vehicles en règim de passatge. 1995-1999 ... 96
2.9. Mercaderies segons càrrega en tones. 1995-1999 ... 97
2.10. Mercaderies segons trànsit en tones. 1995-1999 ... 97
2.11. Mercaderies segons país d'origen i destinació en tones. 1999 ... 97
2.12. Mercaderies transportades en tones. 1995-1999 ... 98
2.13. Mercaderies transportades segon tipus en tones. 1999 ... 98

3. TRÀNSIT DE L'AEROPORT DE VALÈNCIA
3.1. Trànsit aeri. Nombre d'aeronaus i passatgers per aeroport. 1997-1999 ... 99
3.2. Moviment d'aeronaus. 1995-1999 ... 99
3.3. Trànsit aeri. Passatgers. 1995-1999 ... 99
3.4. Trànsit aeri. Mercaderies segons trànsit en tones. 1995-1999 ... 100
3.5. Trànsit aeri. Eixides i arribades per mesos. 1999 ... 100
3.6. Trànsit aeri interior. Passatgers. 1999 ... 100
3.7. Trànsit aeri internacionals. Passatgers. 1999 ... 100
3.8. Resum de l'activitat de l'aeroport de València. 1999 ... 101

4. FERROCARRILS
4.1. Passatgers segons línies, FGV. 1997-1999 ... 102
4.2. Nombre de trens diaris i viatgers per línia, FGV. 1999 ... 103
4.3. Nombre de passatgers per mesos, FGV. 1998-1999 ... 104
4.4. Moviment de passatgers i mercaderies, RENFE. 1997-1999 ... 104
4.5. Moviment de trens, RENFE. 1997-1999 ... 105
4.6. Rodalies RENFE. Dades bàsiques 1997-1999 ... 105

5. TRANSPORT URBÀ DE SUPERFÍCIE
5.1. Nombre de línies i autobusos diaris per línia, EMT. 1999 ... 106
5.2. Línies EMT. Dades generals ... 106
5.3. Dades generals, EMT. 1995-1999 ... 107
5.4. Tarifes, EMT. 1995-1999 ... 107
5.5. Viatgers, EMT. 1995-1999 ... 107
5.6. Línies i parades per districte, EMT. 1999 ... 108
5.7. Línies segons recorregut per districte, EMT. 1999 ... 108
5.8. Viatges segons línies, CVT. 1997-1999 ... 109
5.9. Km recorreguts segons línies, CVT. 1997-1999 ... 109
5.10. Passatgers segons línies, CVT. 1997-1999 ... 109

6. ACCIDENTS DE CIRCULACIÓ
6.1. Accidents de circulació i víctimes. 1995-1999 ... 110
6.2. Víctimes segons edat i sexe. 1999 ... 110
6.3. Vehicles i víctimes implicades en accidents. 1999 ... 110
6.4. Accidents de circulació segons causa. 1999 ... 111
6.5. Accidents de circulació i víctimes per mesos. 1999 ... 111
6.6. Accidents de circulació i víctimes segons l'hora del dia. 1999 ... 111
6.7. Accidents de circulació i víctimes per districtes. 1999 ... 112
6.8. Víctimes segons dia de la setmana. 1999 ... 112

7. TRÀNSIT URBÀ DE VEHICLES
7.1. Infraestructura pel control del trànsit urbà. 1999 ... 113
7.2. Intensitat mitjana diària, xarxa principal, 1999. Variació respecte a 1998 ... 113

ÍNDICE

1. PARQUE DE VEHÍCULOS
1.1. Vehículos según tipo. 1993-1999 ... 91
1.2. Turismos por distrito. 1994-1999 ... 91
1.3. Turismos según potencia. 1998-1999 ... 92
1.4. Turismos según el año de matriculación. 1994-1999 ... 92
1.5. Turismos por 100 habitantes. Distritos. 1995-1999 ... 93
1.6. Matriculación de vehículos según tipo. 1993-1999 ... 93

2. TRÁNSITO DEL PUERTO DE VALENCIA
2.1. Buques según tipo de navegación. 1995-1999 ... 95
2.2. Buques según tonelaje. Navegación de cabotaje. 1999 ... 95
2.3. Buques según tonelaje. Navegación exterior. 1999 ... 95
2.4. Número de contenedores (T.E.U.). 1991-1999 ... 95
2.5. Contenedores T.E.U. según tránsito. 1999 ... 96
2.6. Número de pasajeros en cabotaje. 1995-1999 ... 96
2.7. Pasajeros según puerto de origen y destino. 1999 ... 96
2.8. Vehículos en régimen de pasaje. 1995-1999 ... 96
2.9. Mercancías según carga en toneladas. 1995-1999 ... 97
2.10. Mercancías según tráfico en toneladas. 1995-1999 ... 97
2.11. Mercancías según país de origen y destino en toneladas. 1999. 97
2.12. Mercancías transportades en toneladas. 1995-1999 ... 98
2.13. Mercancías transportadas según tipos en toneladas. 1999 ... 98

3. TRÁNSITO DEL AEROPUERTO DE VALENCIA
3.1. Tráfico aéreo. Número de aeronaves y pasajeros por aeropuerto. 1997-1999 ... 99
3.2. Movimiento de aeronaves. 1995-1999 ... 99
3.3. Tráfico aéreo. Pasajeros. 1995-1999 ... 99
3.4. Tráfico aéreo. Mercancías según tráfico en toneladas. 1995-1999. 100
3.5. Tráfico aéreo. Salidas y llegadas por meses. 1999 ... 100
3.6. Tráfico aéreo nacionales. Pasajeros. 1999 ... 100
3.7. Tráfico aéreo internacionales. Pasajeros. 1999 ... 100
3.8. Resumen de la actividad del aeropuerto de Valencia. 1999 ... 101

4. FERROCARRILES
4.1. Pasajeros según líneas, FGV. 1997-1999 ... 102
4.2. Número de trenes diarios y viajeros por línea, FGV. 1999 ... 103
4.3. Número de pasajeros por meses, FGV. 1998-1998 ... 104
4.4. Movimiento de pasajeros y mercancías, RENFE. 1997-1999 ... 104
4.5. Movimiento de trenes, RENFE. 1997-1999 ... 105
4.6. Cercanías RENFE. Datos básicos. 1997-1999 ... 105

5. TRANSPORTE URBANO DE SUPERFICIE
5.1. Número de líneas y autobuses diarios por línea, EMT. 1999 ... 106
5.2. Líneas EMT. Datos generales ... 106
5.3. Datos generales, EMT. 1995-1999 ... 107
5.4. Tarifas, EMT. 1995-1999 ... 107
5.5. Viajeros, EMT. 1995-1999 ... 107
5.6. Líneas y paradas por distrito, EMT. 1999 ... 108
5.7. Líneas según recorrido por distrito, EMT. 1999 ... 108
5.8. Viajes según líneas, CVT. 1997-1999 ... 109
5.9. Km. recorridos según líneas, CVT. 1997-1999 ... 109
5.10. Pasajeros según líneas, CVT. 1997-1999 ... 109

6. ACCIDENTES DE CIRCULACIÓN
6.1. Accidentes de circulación y víctimas. 1995-1999 ... 110
6.2. Víctimas según edad y sexo. 1999 ... 110
6.3. Vehículos y víctimas implicados en accidentes. 1999 ... 110
6.4. Accidentes de circulación según causa. 1999 ... 111
6.5. Accidentes de circulación y víctimas por meses. 1999 ... 111
6.6. Accidentes de circulación y víctimas según la hora del día. 1999. 111
6.7. Accidentes de circulació y víctimas por distritos. 1999 ... 112
6.8. Víctimas según día de la semana. 1999 ... 112

7. TRÁFICO URBANO DE VEHÍCULOS
7.1. Infraestructura para el control del tráfico urbano. 1999 ... 113
7.2. Intensidad media diaria, red principal, 1999.Variación respecto a 1998 ... 113

8. APARCAMENTS PÚBLICS
8.1. Aparcaments Públics de concessió municipal en subsòl públic, 1999 115
8.2. Aparcaments controlats a la via pública, 1999 115

9. SERVICI TAXI
9.1. Parades i nombre de taxis assignats a cada una per districte, 1999. 116

10. CARRIL BICI
10.1. Estat Carril Bici, 1999 116

8. APARCAMIENTOS PÚBLICOS
8.1. Aparcamientos Públicos de concesión municipal en subsuelo público, 1999 115
8.2. Aparcamientos controlados en la vía pública, 1999 115

9. SERVICIO DE TAXI
9.1. Paradas y número de taxis asignados a ellas por distrito, 1999 .. 116

10. CARRIL BICI
10.1. Estado Carril Bici, 1999. 116

CONCEPTES

PARC DE VEHICLES

Parc de vehicles. L'Estadística del Parc de Vehicles s'elabora a partir de la matrícula fiscal de l'Impost sobre Vehicles de Tracció Mecànica.

Turismes. Vehicles de 4 rodes, destinats al transport de viatgers i capacitat inferior a 9 places, incloent-hi el conductor.

Autobusos. Són els vehicles dedicats al transport de viatgers i una capacitat mínima de 10 places, incloent-hi el conductor.

PORT DE VALÈNCIA

Navegació de cabotatge. Este concepte fa referència al tipus de navegació de vaixells l'origen/destinació dels quals és un port nacional.
Tones de registre brut. És la capacitat total d'un vaixell mesurada en Tones Moorson, equivalents a 2,83 metres cúbics del sistema decimal, tenint en compte la càrrega, l'avituallament i la tripulació.
Mercaderies sòlides a l'engrós. Són les que es transporten sense envasar i la seua mesura de control és el seu pes en tones.

Mercaderia general diversa. Es presenta envasada en unitats de càrrega (sacs, bidons, caixes,etc.) o unitats que poden ser comptades.

AEROPORT DE VALÈNCIA

Vols regulars. Vols d'horari regular i tot el servici suplementari resultat de l'augment de trànsit del dit vol.

Vols xàrter. Comprén tots els vols de transport efectuats mitjançant remuneració, que no siguen de servici regular.

Avionetes. Tots els moviments d'aeronaus l'explotació de les quals siga realitzada d'una manera privada, com ara d'aeroclubs, militars, de l'estat, d'ús agrícola, fotogràfic, publicitari o diferents.

TRANSPORT URBÀ DE SUPERFÍCIE

Parades i línies per districte. El nombre de parades i línies per districte s'ha determinat a partir de l'adreça on está situada cada parada.

Quilòmetres recorreguts. Són els quilòmetres que fan les línies d'autobusos des que ixen de cotxera fins que hi tornen.

Hores cotxe. Són les hores que presta servici cada autobús, des que ix de cotxera fins que hi torna.

Velocitat comercial. És el resultat de dividir els quilòmetres realitzats per les hores utilitzades.

Viatges perduts. És la diferència que hi ha entre els viatges programats i els viatges efectuats.

Títols de transport:

- Bitllet Ordinari: és el títol de transport que expén el conductor a l'interior de l'autobús, després d'haver-ne pagat prèviament el preu segons la tarifa vigent; servix només per a un viatge.
- Targeta multiviatge: és un títol de transport que s'adquirix als quioscs i als estancs i té una utilització de tipus "autoservici", de tal manera que els viatges es validen a les màquines cancel.ladores que hi ha a l'interior dels autobusos. La targeta multiviatge és vàlida per a 10 viatges i el preu és el que assenyala la tarifa vigent.
- Targeta Mensual: és un títol mensual, personal i intransferible. No té limitació de viatges, i per validar-la només cal presentar-la al conductor de l'autobús.
- Jubilats: és un títol anual per a viatjar utilitzant el transport urbà. Les normes i l'expedició són gestionades per l'Ajuntament de València i l'import d'este és el que assenyala la tarifa vigent.

CONCEPTOS

PARQUE DE VEHÍCULOS

Parque de vehículos. *La estadística del Parque de Vehículos se elabora a partir de la matrícula fiscal del Impuesto sobre Vehículos de Tracción Mecánica.*

Turismos. *Vehículos de 4 ruedas destinados al transporte de viajeros con capacidad inferior a 9 plazas, incluido el conductor.*

Autobúses. *Son los vehículos dedicados al transporte de viajeros con una capacidad mínima de 10 plazas incluido el conductor.*

PUERTO DE VALENCIA

Navegación de cabotaje. *Este concepto hace referencia al tipo de navegación de buques cuyo origen/destino es un puerto internacional.*
Toneladas de registro bruto. Es la capacidad total de un buque, medidas en Toneladas Moorson, equivalentes a 2,83 metros cúbicos del sistema decimal, considerándose la carga, avituallamiento y tripulación.
Mercancías sólidas al por mayor. Son las que se transportan sin envasar y su medida de control es su peso en toneladas.

Mercancía general diversa. *Se presenta envasada en unidades de carga (sacos, bidones, cajas, etc.) o unidades que pueden ser contadas.*

AEROPUERTO DE VALENCIA

Vuelos regulares. *Vuelos con horario regular y todo servicio suplementario resultante del aumento de tráfico de dicho vuelo.*

Vuelos charter. *Comprende todos los vuelos de transporte efectuados mediante remuneración, que no sean de servicio regular.*

Avionetas. *Todos los movimentos de aeronaves cuya explotación sea realizada de forma privada, aeroclub, militares, estado, agrícola, fotografía, publicidad u otros.*

TRANSPORTE URBANO DE SUPERFICIE

Paradas y líneas por distrito. *El número de paradas y líneas por distrito se ha determinado a partir de la dirección donde está situada cada parada.*

Kilómetros recorridos. *Son los kilómetros que realizan las líneas desde que salen de cochera hasta que se retira a la misma.*

Horas coche. *Son las horas que está prestando servicio cada autobús, desde que sale de cochera hasta que se retira a la misma.*

Velocidad comercial. *Es el resultado de dividir los kilómetros realizados por las horas utilizadas.*

Viajes perdidos. *Son la diferencia existente entre los viajes programados y los viajes realizados.*

Títulos de transporte:

- *Billete Ordinario: es el título de transporte que expende el conductor en el interior del autobús, previo pago del precio según tarifa vigente; sirve para un solo viaje.*
- *Tarjeta multiviaje: es un título de transporte que se adquiere en kioskos y estancos, su utilización es tipo "autoservicio", validando los viajes en las máquinas canceladoras que hay en el interior del autobús. El bono bus es válido para 10 viajes y su precio es según tarifa vigente.*
- *Tarjeta Mensual: es un título mensual, personal e intransferible. No tiene limitación de viajes, y su validez es previa presentación del título al conductor del autobús.*
- *Jubilados: es un título anual para viajar en el transporte urbano. Las normas y la expedición son gestionados por el Ayuntamiento de Valencia y su importe es según tarifa vigente.*

Ferrocarrils de la Generalitat Valenciana:

- Passatgers: nombre de passatgers que tenen com a punt d'origen del seu viatge l'estació corresponent. Es calcula tenint en compte el sumatori dels billets ordinaris més les cancel.lacions automàtiques de la targeta de deu billets i la targeta mensual.

ACCIDENTS DE CIRCULACIÓ

Esta estadística s'elabora a partir de les dades proporcionades per la Policia Local. Per tant inclou tots aquells accidents en els quals té intervenció este cos de policia.

TRÀNSIT DE VEHICLES

I.M.D. Intensitat Mitjana Diària; les dades estan expressades en nombre de vehicles, són obtingudes pel Servici de Transports i Circulació de l'Ajuntament a partir dels sistemes detectors del Trànsit .

SIGLES

TRB Tones de Registre Brut
TEU Transport Equipament Unit (unitat normalitzada de mesura dels contenidors, equivalent a vint peus)
FGV Ferrocarrils Generalitat Valenciana
RENFE Red Nacional de Ferrocarriles Españoles
EMT Empresa Municipal de Transport
CVT Consorci Valencià de Transport

Ferrocarriles de la Generalitat Valenciana:

- *Pasajeros: número de pasajeros que tienen como punto de origen de su viaje la estación correspondiente. Se calcula con el sumatorio de los billetes ordinarios más las cancelaciones automáticas del bono de diez billetes y la tarjeta mensual.*

ACCIDENTES DE CIRCULACIÓN

Esta estadística se elabora a partir de los datos proporcionados por la Policía Local. Por tanto incluye todos aquellos accidentes en los que tiene intervención este cuerpo de policía.

TRAFICO DE VEHICULOS

I.M.D. *Intensidad Media Diaria; los datos se expresan en número de vehículos, son obtenidos por el Servicio de Transporte y Circulación del Ayuntamiento a partir de los sistemas detectores del Tráfico.*

SIGLAS

TRB Toneladas de Registro Bruto
TEU Transporte Equipamiento Unitario (unidad normalizada de medida de contenedores, equivalente a veinte pies)
FGV Ferrocarriles de la Generalidad Valenciana
RENFE Red Nacional de Ferrocarriles Españoles
EMT Empresa Municipal de Transporte
CVT Consorcio Valenciano de Transportes

FONTS

OFICINA D'ESTADÍSTICA. AJUNTAMENT DE VALÈNCIA
PORT AUTÒNOM DE VALÈNCIA
AEROPORT DE VALÈNCIA
FERROCARRILS DE LA GENERALITAT VALENCIANA
RENFE. GERÈNCIA TERRITORIAL DE VALÈNCIA
EMPRESA MUNICIPAL DE TRANPORTS DE VALÈNCIA
CONSORCI VALENCIÀ DE TRANSPORTS
POLICIA LOCAL. AJUNTAMENT DE VALÈNCIA
SERVICI DE TRANSPORT I CIRCULACIÓ. AJUNT.VALÈNCIA

FUENTES

OFICINA DE ESTADÍSTICA. AYUNTAMIENTO DE VALENCIA
PUERTO AUTONOMO DE VALENCIA
AEROPUERTO DE VALENCIA
FERROCARRILES DE LA GENERALIDAD VALENCIANA
RENFE. GERENCIA MUNICIPAL DE VALENCIA
EMPRESA MUNICIPAL DE TRANPORTE DE VALENCIA
CONSORCIO VALENCIANO DE TRANSPORTES
POLICÍA LOCAL. AYUNTAMIENTO DE VALENCIA
SERVICIO DE TRANSPORTE Y CIRCULACION. AYTO.VALENCIA

1. PARC DE VEHICLES
1. PARQUE DE VEHÍCULOS

1.1. Vehicles segons tipus. 1993-1999
1.1. Vehículos según tipo. 1993-1999

	1993	1994	1995	1996	1997	1998	1999	%
Turismes	274.910	279.968	285.415	293.368	300.933	311.210	324.179	80,6
Autobusos	992	967	952	965	1.010	1.002	1.010	0,3
Camions	26.052	27.249	28.619	30.276	32.703	34.826	36.838	9,2
Tractors	2.868	3.037	3.307	3.528	3.954	4.402	4.864	1,2
Remolcs	7.665	4.016	4.036	4.235	4.607	4.210	4.649	1,2
Motocicletes	29.166	29.139	29.227	29.275	29.587	29.771	30.553	7,6
Total	**341.653**	**344.376**	**351.556**	**361.647**	**372.794**	**385.421**	**402.093**	**100,0**

Font: Oficina d'Estadística. Ajuntament de València

1.2. Turismes per districte. 1994-1999
1.2. Turismos por distrito. 1994-1999

	1994	%	1995	%	1996	%	1997	%	1998	%	1999	%
València	279.968	100	285.415	100	293.368	100	300.933	100	311.210	100	324.179	100
1. Ciutat Vella	12.756	4,6	12.762	4,5	13.084	4,5	13.255	4,4	13.356	4,3	13.811	4,
2. L'Eixample	20.515	7,3	20.489	7,2	21.084	7,2	21.346	7,1	21.689	7,0	21.814	6,7
3. Extramurs	21.406	7,6	22.259	7,8	21.560	7,3	21.783	7,2	22.170	7,1	22.600	7,0
4. Campanar	11.194	4,0	11.442	4,0	11.950	4,1	12.072	4,0	12.568	4,0	12.980	4,0
5. La Saïdia	16.658	5,9	17.053	6,0	17.542	6,0	17.917	6,0	18.346	5,9	19.054	5,9
6. El Pla del Real	14.580	5,2	14.864	5,2	15.566	5,3	16.325	5,4	17.295	5,6	18.121	5,6
7. L'Olivereta	18.193	6,5	18.472	6,5	18.801	6,4	19.067	6,3	19.497	6,3	20.159	6,2
8. Patraix	19.871	7,1	20.513	7,2	21.401	7,3	22.158	7,4	23.257	7,5	24.383	7,5
9. Jesús	18.123	6,5	18.373	6,4	18.969	6,5	19.505	6,5	20.108	6,5	20.880	6,4
10. Quatre Carreres	24.768	8,8	25.297	8,9	26.063	8,9	26.811	8,9	27.714	8,9	28.979	8,9
11. Poblats Marítims	19.837	7,1	20.143	7,1	20.674	7,0	21.176	7,0	21.857	7,0	22.677	7,0
12. Camins al Grau	17.413	6,2	17.623	6,2	18.116	6,2	18.654	6,2	19.293	6,2	20.348	6,3
13. Algirós	15.717	5,6	15.879	5,6	16.256	5,5	16.633	5,5	17.196	5,5	17.803	5,5
14. Benimaclet	9.567	3,4	9.856	3,5	10.260	3,5	10.713	3,6	11.152	3,6	12.065	3,7
15. Rascanya	14.114	5,0	14.376	5,0	14.846	5,1	15.110	5,0	15.777	5,1	16.506	5,1
16. Benicalap	12.261	4,4	12.741	4,5	13.378	4,6	13.913	4,6	14.545	4,7	15.338	4,7
17. Pobles del Nord	2.026	0,7	2.082	0,7	2.145	0,7	2.203	0,7	2.275	0,7	2.449	0,8
18. Pobles de l'Oest	4.018	1,4	4.078	1,4	4.252	1,4	4.380	1,5	4.627	1,5	4.915	1,5
19. Pobles del Sud	6.863	2,5	7.031	2,5	7.325	2,5	7.735	2,6	8.205	2,6	8.897	2,7
No hi consta	88	0,0	82	0,0	96	0,0	177	0,1	283	0,1	400	0,1

Font: Oficina d'Estadística. Ajuntament de València

1.3. Turismes segons potència. 1998-1999
1.3. Turismos según potencia. 1998-1999

	1998	%	1999	%
Menys de 8 CV	6.427	2,1%	6.174	1,9%
De 8 a 11,99 CV	178.556	57,4%	176.477	54,4%
De 12 a 15,99 CV	113.727	36,5%	127.381	39,3%
De 16 a 19,99 CV	10.147	3,3%	11.377	3,5%
De 20 i més CV	2.353	0,8%	2.770	0,9%
Total	**311.210**	**100,0%**	**324.179**	**100,0%**

Font: Oficina d'Estadística. Ajuntament de València

TURISMES SEGONS POTÈNCIA. VALÈNCIA. 1999

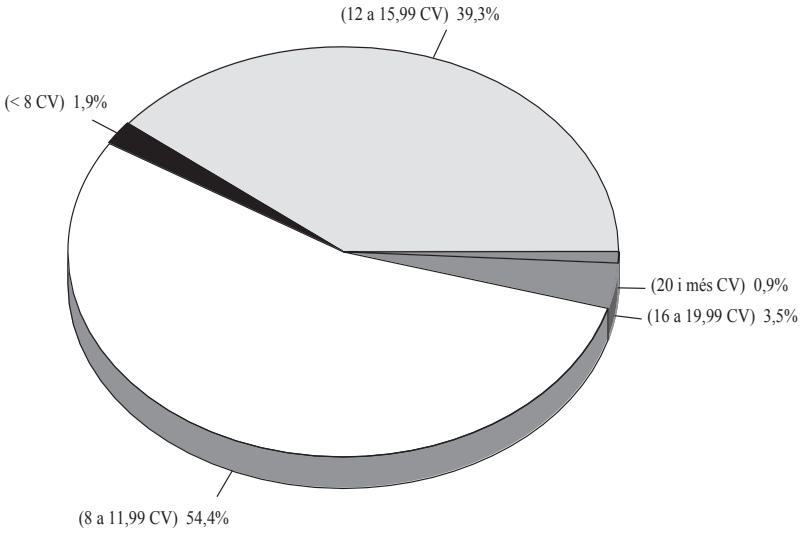

1.4. Turismes segons l'any de matriculació. 1994-1999
1.4. Turismos según el año de matriculación. 1994-1999

	1994	%	1995	%	1996	%	1997	%	1998	%	1999	%
Matriculats a València												
Abans de 1971	2.045	0,7	1.844	0,6	1.724	0,6	1.615	0,5	1.537	0,5	1.355	0,4
De 1971 a 1975	7.778	2,8	6.601	2,3	5.784	2,0	4.955	1,6	4.352	1,4	3.800	1,2
De 1976 a 1980	26.529	9,5	22.851	8,0	20.110	6,9	16.818	5,6	13.986	4,5	11.789	3,6
De 1981 a 1985	46.194	16,5	42.614	14,9	39.909	13,6	35.535	11,8	30.936	9,9	26.104	8,1
De 1986 a 1990	103.382	36,9	100.137	35,1	97.160	33,2	92.982	30,9	88.142	28,4	81.407	25,1
1991	20.275	7,2	19.841	7,0	19.359	6,6	18.740	6,2	18.072	5,8	17.308	5,3
1992	22.157	7,9	21.753	7,6	21.283	7,3	20.771	6,9	20.124	6,5	19.438	6,0
1993	16.297	5,8	16.085	5,6	15.788	5,4	15.420	5,1	14.889	4,8	14.381	4,4
1994	19.521	7,0	19.340	6,8	19.073	6,5	18.632	6,2	18.142	5,8	17.537	5,4
1995	-	-	17.915	6,3	16.686	5,7	16.337	5,4	15.855	5,1	15.275	4,7
1996	-	-	-	-	19.363	6,6	18.972	6,3	18.546	6,0	17.861	5,5
1997	-	-	-	-	-	-	22.865	7,6	22.391	7,2	21.907	6,8
1998	-	-	-	-	-	-	-	-	26.924	8,7	26.341	8,1
1999	-	-	-	-	-	-	-	-	-	-	32.309	10,0
Resta de províncies	15.790	5,6	16.434	5,8	17.129	5,8	17.291	5,7	17.314	5,6	17.367	5,4
Total	**279.968**	**100**	**285.415**	**100**	**293.368**	**100**	**300.933**	**100,0**	**311.210**	**100,0**	**324.179**	**100,0**

Font: Oficina d'Estadística. Ajuntament de València

1.5. Turismes per 100 habitants. Districtes. 1995-1999
1.5. Turismos por 100 habitantes. Distritos. 1995-1999

	1995	1996	1997	1998	1999
València	37,9	39,3	40,3	41,7	43,4
1. Ciutat Vella	47,2	54,5	55,2	55,6	57,5
2. L'Eixample	43,7	46,8	47,3	48,1	48,4
3. Extramurs	42,4	43,4	43,9	44,6	45,5
4. Campanar	36,7	39,5	39,9	41,6	43,0
5. La Saïdia	34,9	37,5	38,3	39,2	40,7
6. El Pla del Real	47,1	51,2	53,7	56,9	59,6
7. L'Olivereta	35,8	38,4	39,0	39,9	41,2
8. Patraix	39,9	39,2	40,5	42,6	44,6
9. Jesús	35,9	37,8	38,9	40,1	41,7
10. Quatre Carreres	37,0	38,4	39,5	40,8	42,7
11. Poblats Marítims	34,3	35,1	36,0	37,2	38,6
12. Camins al Grau	36,6	36,9	38,0	39,3	41,4
13. Algirós	38,9	39,0	39,9	41,3	42,7
14. Benimaclet	35,3	35,1	36,6	38,1	41,2
15. Rascanya	32,5	33,9	34,5	36,1	37, 7
16. Benicalap	34,4	34,5	35,9	37,5	38,6
17. Pobles del Nord	34,2	34,5	35,4	36,6	39,4
18. Pobles de l'Oest	33,3	34,5	35,5	37,5	39,9
19. Pobles del Sud	39,2	38,7	40,9	43,4	47,0

Dades: Per a 1995, població de 1991 i 1996, 1997, 1998 i 1999 població de 1996
Font: Oficina d'Estadística. Ajuntament de València

1.6. Matriculació de vehicles segons tipus. 1993 - 1999
1.6. Matriculación de vehículos según tipo. 1993 - 1999

	Turismes Matriculats	Variació Anual	Motocicletes Matriculades	Variació Anual	Resta de Vehicles Matriculats	Variació Anual
1993	16.529	-27,0%	1.238	-54,8%	2.219	-48,0%
1994	19.877	20,3%	823	-33,5%	2.734	23,2%
1995	18.973	-4,5%	837	1,7%	2.900	6,1%
1996	18.945	-0,1%	707	-15,5%	2.939	1,3%
1997	22.363	18,0%	953	34,8%	4.060	38,1%
1998	26.553	18,7%	1.219	27,9%	4.329	6,6%
1999	31.372	18,1%	1.615	32,4%	7.857	81,4%

Nota: A resta de vehicles les dades inclouen, a partir del tercer trimestre de 1999, a més de ciclomotors de nova adquisició, els regularitzats pel nou procés de canvi de matricula, que va e començar el 27/07/99. Font: Oficina d'Estadística. Ajuntament de València.

Distribució percentual d'habitatges amb llicència de construcció.1998

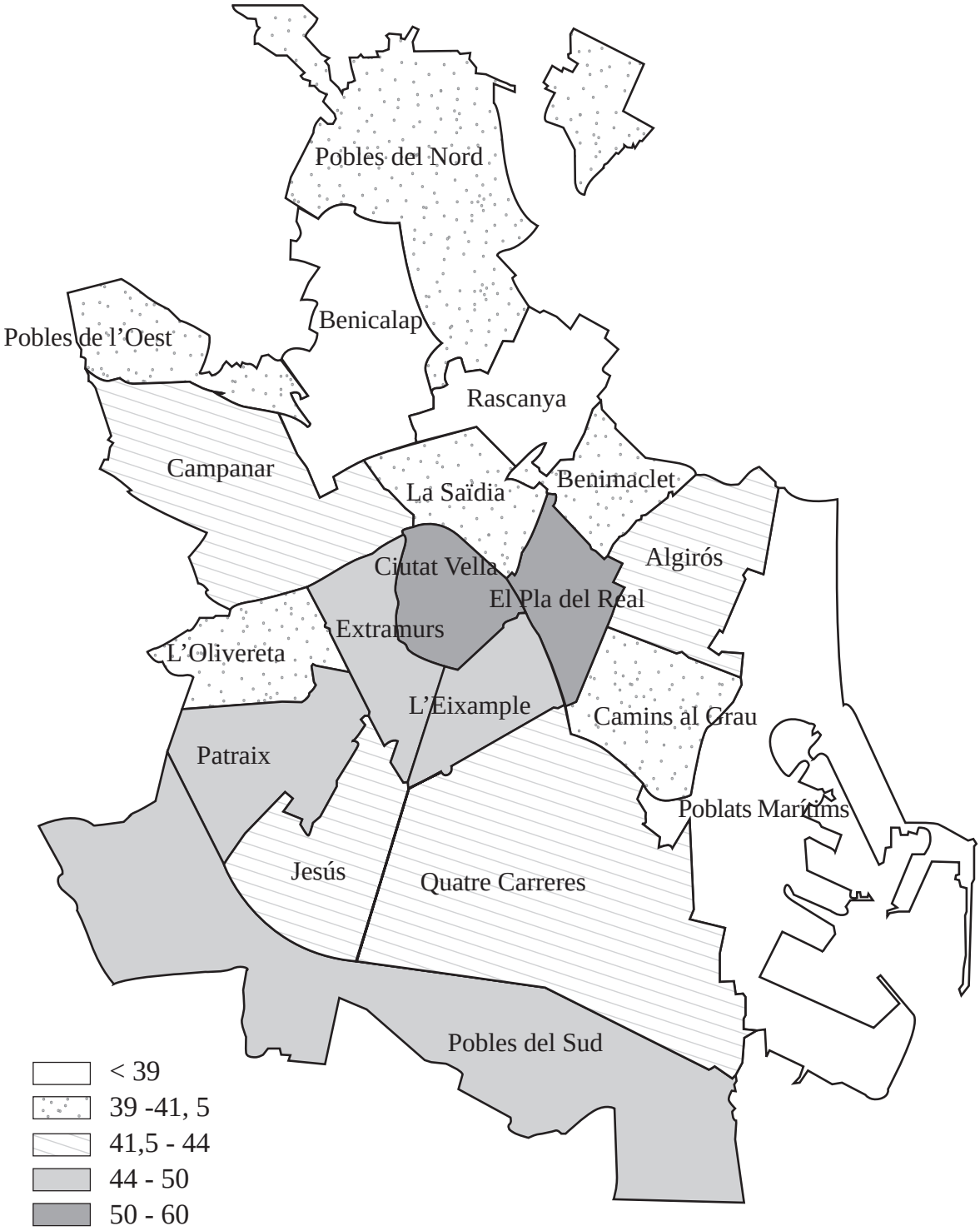

2. TRÀNSIT DEL PORT DE VALÈNCIA
2. TRÁNSITO DEL PUERTO DE VALENCIA

2.1. Vaixells segons tipus de navegació. 1995-1999
2.1. Buques según tipo de navegación. 1995-1999

	1995	1996	1997	1998	1999
Nacionals Cabotatge					
Nombre.	1.192	1.412	1.395	1.416	1.343
T.R.B.	5.238.715	10.831.446	10.814.099	11.225.529	12.136.683
Nacionals Exterior					
Nombre.	58	43	62	36	54
T.R.B.	388.125	448.536	586.115	145.044	220.656
Nacionals Total					
Nombre.	1.250	1.455	1.457	1.452	1.397
T.R.B.	5.626.840	11.279.982	11.400.214	11.370.573	12.357.339
Estrangers Cabotatge					
Nombre.	98	226	171	174	331
T.R.B.	605.646	2.258.717	1.436.247	1.660.110	2.799.267
Estrangers Exterior					
Nombre.	2.573	2.484	3.072	3.066	3.068
T.R.B.	32.709.255	35.094.371	43.814.882	47.713.494	48.419.615
Estrangers Total					
Nombre.	2.671	2.710	3.243	3.240	3.399
T.R.B.	33.314.901	37.353.088	45.251.129	49.373.604	51.218.882
Totals Cabotatge					
Nombre.	1.290	1.638	1.566	1.590	1.674
T.R.B.	5.844.361	13.090.163	12.250.346	12.885.639	14.935.950
Totals Exterior					
Nombre.	2.631	2.527	3.134	3.102	3.122
T.R.B.	33.097.380	35.542.907	44.400.997	47.858.538	48.640.271
Totals Total					
Nombre.	3.921	4.165	4.700	4.692	4.796
T.R.B.	38.941.741	48.633.070	56.651.343	60.744.177	63.576.221

Font: Port Autònom de València

2.2. Vaixells segons tonatge. Trànsit de cabotatge. 1999
2.2. Buques según tonelaje. Navegación de cabotaje. 1999

	Fins a 2.000 TRB		De 2.001 a 5.000		De 5.001 a 10.00		De 10.001 a 25.001		De 25.001 a 40.000		Més de 40.000	
	N.	T.R.B.	N.	T.R.B.	N.	T.R.B.	N.	T.R.B.	N.	T.R.B.	N.	T.R.B.
Nacionals	13	17.645	150	608.191	565	4.047.244	615	7.463.603	-	-	-	-
Estrangers	8	12.574	158	602.069	68	467.798	91	1.539.459	6	177.367	-	-
Totals	**21**	**30.219**	**308**	**1.210.260**	**633**	**4.515.042**	**706**	**9.003.062**	**6**	**177.367**	**-**	**-**

Font: Port Autònom de València

2.3. Vaixells segons tonatge. Trànsit marítim exterior. 1999
2.3. Buques según tonelaje. Tráfico marítimo exterior. 1999

	Fins a 2.000 TRB		De 2.001 a 5.000		De 5.001 a 10.00		De 10.001 a 25.000		De 25.001 a 40.000		Més de 40.000	
	N.	T.R.B.	N.	T.R.B.	N.	T.R.B.	N.	T.R.B.	N.	T.R.B.	N.	T.R.B.
Nacionals	15	21.433	35	151.502	2	12.027	2	35.694	0	0	0	0
Estrangers	136	195.370	540	1.920.509	716	5.214.215	1.004	16.731.396	516	16.914.605	156	7.443.520
Totals	**151**	**216.803**	**575**	**2.072.011**	**718**	**5.226.242**	**1.006**	**16.767.090**	**516**	**16.914.605**	**156**	**7.443.520**

Font: Port Autònom de València

2.4. Nombre de contenidors de mercaderies (T.E.U.). 1991-1999
2.4. Número de contenedores de mercancías (T.E.U.). 1991-1999

1991	1992	1993	1994	1995	1996	1997	1998	1999
364.166	370.446	383.685	461.807	660.569	689.894	803.830	970.758	1.138.740

Font: Port Autònom de València

2.5. Contenidors de mercaderies (T.E.U.) segons trànsit. 1999
2.5. Contenedores de mercancías (T.E.U.) según tránsito. 1999

	Cabotatge		Exterior		Total	
	Nombre	Tones	Nombre	Tones	Nombre	Tones
Embarcats:						
– Carregats	68.785	923.116	420.989	7.001.622	489.774	7.924.738
– Buits	2.948	5.545	78.837	155.213	81.785	160.758
– Total	**71.733**	**928.661**	**499.826**	**7.156.835**	**571.559**	**8.085.496**
Desembarcats:						
– Carregats	19.093	221.288	312.359	3.887.767	331.452	4.109.055
– Buits	49.698	93.080	186.031	370.587	235.729	463.667
– Total	**68.791**	**314.368**	**498.390**	**4.258.354**	**567.181**	**4.572.722**
Total:						
– Carregats	87.878	1.144.404	733.348	10.889.389	821.226	12.033.793
– Buits	52.646	98.625	264.868	525.800	371.514	624.425
– Total	**140.524**	**1.243.029**	**998.216**	**11.415.189**	**1.138.740**	**12.658.218**

Font: Port Autònom de València.

2.6. Nombre de passatgers en cabotatge. 1995-1999
2.6. Número de pasajeros en cabotaje. 1995-1999

	1995	1996	1997	1998	1999
Embarcats	115.864	99.515	109.112	132.351	102.737
Desembarcats	86.322	96.308	99.202	125.118	90.024
Total	**202.186**	**195.823**	**208.314**	**257.469**	**192.761**

Font: Port Autònom de València.

2.7. Passatgers segons port d'origen i destinació. 1999
2.7. Pasajeros según puerto de origen y destino. 1999

	Palma Mallorca	Eivissa	Maó	Trànsits (creuers turístics)	Total
Embarcats	88.714	6.160	7.863	408	103.145
Desembarcats	71.725	12.408	5.301	3.351	92.785
Total	**160.439**	**18.568**	**13.164**	**3.759**	**195.930**

Font: Port Autònom de València.

2.8. Vehicles en règim de passatge. 1995-1999
2.8. Vehículos en régimen de pasaje. 1995-1999

	1995	1996	1997	1998	1999
Embarcats	8.391	21.980	26.081	30.289	27.859
Desembarcats	4.180	25.320	24.021	28.793	25.128
Total	**12.571**	**47.300**	**50.102**	**59.082**	**52.987**

Nota: Dades en tones, per a 1995 dades en nombre de vehicles.
Font: Port Autònom de València.

2.9. Mercaderies transportades segons càrrega en tones. 1995-1999

2.9. Mercancías transportadas según carga en toneladas. 1995-1999

	1995	1996	1997	1998	1999
Sòlids a l'engròs	3.462.052	3.245.973	3.088.592	3.431.699	4.114.488
Líquids a l'engròs	1.119.457	1.030.148	1.229.285	1.170.474	1.420.930
• Petrolífers	607.948	687.156	737.566	631.459	964.094
• Resta de líquids	511.509	342.992	491.719	539.015	456.836
Mercaderia General	8.623.297	8.874.286	10.226.590	11.933.981	14.090.865
Avituallament	243.151	-	219.773	219.764	188.715
Pesca	1.439	-	1.629	2.185	1.473
Total	**13.449.396**	**14.180.555**	**14.765.869**	**16.758.103**	**19.816.471**

Font: Port Autònom de València

2.10. Mercaderies transportades segons trànsit en tones. 1995-1999

2.10. Mercancías transportadas según tráfico en toneladas. 1995-1999

	1995	1996	1997	1998	1999
Comerç Exterior	11.114.557	11.885.462	11.920.886	13.561.848	16.988.756
• Importació	6.360.442	-	5.770.436	6.864.440	9.195.683
• Exportació	4.754.115	-	6.150.450	6.697.408	7.793.073
Cabotatge	2.090.249	2.582.397	2.623.581	2.974.306	2.637.527
Avituallament i Pesca	244.590	-	221.402	221.949	190.188
Total	**13.449.396**	**14.467.859**	**14.765.869**	**16.758.103**	**19.816.471**

Font: Port Autònom de València

2.11. Mercaderies transportades segons país d'origen i destinació en tones. 1999

2.11. Mercancías transportadas según país de origen y destino en toneladas. 1999

	Carregades	Descarregades	Total	%
Aràbia Saudita	485.875	241.441	727.316	3,7
Argèlia	210.644	430.904	641.548	3,2
Argentina	140.527	596.435	736.962	3,7
Bèlgica	43.007	158.778	201.785	1,0
Brasil	151.377	508.293	659.670	3,3
Canadà	185.426	253.287	438.713	2,2
Xina	147.432	345.737	493.169	2,5
Corea de Sud	60.816	550.511	611.327	3,1
Costa Marfil	159.688	125.101	284.789	1,4
Espanya	1.754.846	882.681	2.637.527	13,4
Estats Units	1.149.476	1.317.840	2.467.316	12,5
França	68.373	431.734	500.107	2,5
Grècia	372.447	195.827	568.274	2,8
Hong-Kong	160.143	177.503	337.646	1,7
Israel	420.327	104.001	524.328	2,6
Itàlia	232.479	431.350	663.829	3,3
Regne Unit	258.047	76.748	334.795	1,7
Rep. Sudafricana	89.264	216.122	305.386	1,5
Singapur	173.565	93.125	266.690	1,3
Turquia	142.455	447.184	589.639	3,0
U.E. Àrabs	276.541	107.284	383.825	1,9
Diversos països	2.864.964	2.386.478	5.251.442	26,7
Total	**9.547.919**	**10.078.364**	**19.626.283**	**100,0**

Font: Port Autònom de València

2.12. Mercaderies transportades en tones. 1995-1999
2.12. Mercancías transportadas en toneladas. 1995-1999

	1995	1996	1997	1998	1999
Embarcades	6.300.315	7.000.275	7.910.019	8.781.494	9.547.919
Desembarcades	7.149.081	7.467.584	6.634.448	7.976.609	10.078.364
Total	**13.449.396**	**14.467.859**	**14.544.467**	**16.758.103**	**19.626.283**

Font: Port Autònom de València.

2.13. Mercaderies transportades segons tipus en tones. 1999
2.13. Mercancías transportadas según tipo en toneladas. 1999

	Cabotatge			**Exterior**			**Total**		
	Carregades	Descarregades	Total	Carregades	Descarregades	Total	Carregades	Descarregades	Total
Energètic	**23.743**	**145.297**	**169.040**	**22.791**	**1.438.675**	**1.461.466**	**46.534**	**1.583.972**	**1.630.506**
Fuel-oil	0	49.787	49.787	2.039	0	2.039	2.039	49.747	51.786
Gas-oil	19.203	46.540	65.743	1.610	638.884	640.494	20.813	685.424	706.237
Carbons i coc de petroli	3.559	922	4.481	145	636.397	636.542	3.704	637.319	641.023
Diversos	981	48.088	49.069	18.997	163.394	182.391	19.973	211.482	231.455
Siderúrgic	**44.823**	**28.801**	**73.624**	**23.524**	**59.412**	**82.936**	**68.347**	**88.213**	**156.560**
Productes siderúrgics	44.428	1.762	46.190	20.487	56.558	77.045	64.915	58.320	123.235
Diversos	395	27.039	27.434	3.037	2.854	5.891	3.432	29.893	33.325
Metal·lúrgic	**55.035**	**8.769**	**63.804**	**379.563**	**420.609**	**800.172**	**434.598**	**429.378**	**863.976**
Diversos minerals extractius i tractats	51.123	5.120	56.243	363.206	395.534	758.740	414.329	400.654	814.983
Diversos	3.912	3.649	7.561	16.357	25.075	41.432	20.269	28.724	48.993
Adobs	**24.829**	**7.158**	**31.987**	**15.773**	**384.558**	**400.331**	**40.602**	**391.716**	**432.318**
Adobs naturals i artificials	24.769	7.158	31.927	15.383	384.279	399.662	40.152	391.437	431.589
Diversos	60	0	60	390	279	669	450	279	729
Químics	**31.522**	**16.784**	**48.306**	**526.496**	**491.439**	**1.017.935**	**558.018**	**508.223**	**1.066.241**
Productes químics	31.522	16.784	48.306	526.496	491.439	1.017.935	558.018	508.223	1.066.241
Material Construcció.	**487.919**	**132.111**	**620.030**	**3.107.690**	**1.123.889**	**4.231.579**	**3.595.609**	**1.256.000**	**4.851.609**
Asfalt	0	32.209	32.209	404	0	404	404	32.209	32.613
Ciment i clinker	43.145	94.155	137.300	139.591	1.042.237	1.181.828	182.736	1.136.392	1.319.128
Materials de construcció	444.774	5.747	450.521	2.967.695	81.652	3.049.347	3.412.469	87.399	3.499.868
Agroalimentaris	**389.524**	**86.142**	**475.666**	**958.053**	**1.964.094**	**2.922.147**	**1.347.577**	**2.050.236**	**3.397.813**
Cereals i la seua farina	7.964	428	8.392	204.020	674.304	878.324	211.984	674.732	886.716
Vins, begudes, alcohols i derivats	128.983	2.375	131.358	277.671	109.854	387.525	406.654	112.229	518.883
Faves i farines de soia	0	27.769	27.769	1	312.885	312.886	1	340.654	340.655
Grana i forratge	10.386	1.240	11.626	47.152	477.280	524.432	57.538	478.520	536.058
Fruites, hortalisses i llegums	54.450	27.101	81.551	62.562	106.515	169.077	117.012	133.616	250.628
Diversos productes alimenticis	187.741	27.229	214.970	366.647	283.256	649.903	554.388	310.485	864.873
Diversos mercaderies	**269.352**	**102.764**	**372.116**	**563.714**	**1.186.716**	**1.750.430**	**833.066**	**1.289.480**	**2.122.546**
Fusta i suro	31.582	3.172	34.754	21.147	334.585	355.732	52.729	337.757	390.486
Paper i pasta	7.162	7.704	14.866	62.667	112.513	175.180	69.829	120.217	190.046
Maquinària, aparells, ferramentes i recanvis	28.092	9.777	37.869	126.877	136.513	263.390	154.969	146.290	301.259
Resta de mercaderies	202.516	82.111	284.627	353.023	603.105	956.128	555.539	685.216	1.240.755
Transport Especial	**428.099**	**354.855**	**782.954**	**2.195.469**	**2.126.291**	**4.321.760**	**2.623.568**	**2.481.146**	**5.104.714**
Vehicles i les seues peçes	32.441	20.554	52.995	211.818	80.330	292.148	244.259	100.884	345.143
Tara plataforma, camió registre càrrega (RO-RO)	244.858	202.300	447.158	3.459	2.215	5.674	248.317	204.515	452.832
Tara de contenidors	133.029	129.888	262.917	986.303	991.476	1.977.779	1.119.332	1.121.364	2.240.696
Mercaderies en contenidors trànsit (TIC)	17.771	2.113	19.884	993.889	1.052.270	2.046.159	1.011.660	1.054.383	2.066.043
Total	**1.754.946**	**882.681**	**2.637.627**	**7.793.073**	**9.195.683**	**9.547.919**	**9.547.919**	**10.078.364**	**19.626.283**

Font: Port Autònom de València.

3. TRÀNSIT DE L'AEROPORT DE VALÈNCIA
3. TRÁNSITO DEL AEROPUERTO DE VALENCIA

3.1. Trànsit aeri. Nombre d'aeronaus i passatgers per aeroport. 1997-1999
3.1. Tráfico aéreo. Número de aeronaves y pasajeros por aeropuerto. 1997-1999

	Aeronaus			Passatgers (*)		
	1997	1998	1999	1997	1998	1999
Madrid	253.431	264.244	302.642	23.116	24.920	27.590
Barcelona	206.929	212.358	228.638	14.562	15.746	17.128
València	33.371	36.124	41.537	1.908	1.852	1.966
Sevilla	19.922	21.918	23.275	1.542	1.596	1.688

Font: Ministeri d'Obres Públiques, Transports i Medi Ambient.
(*) Dades en milers de passatgers.

3.2. Moviment d'aeronaus. 1995-1999
3.2. Movimiento de aeronaves. 1995-1999

	Nacional	Internacional	Regular	Xàrter	Total	Avionetes
1995	20.623	7.708	23.841	4.490	27.331	16.838
1996	22.236	8.278	25.017	4.077	29.094	15.297
1997	26.418	7.278	28.519	4.086	32.605	14.391
1998	28.489	8.783	30.959	6.313	51.245	13.973
1999	30.747	10.827	36.922	4.652	57.694	16.120

Font: Aeroport de València.

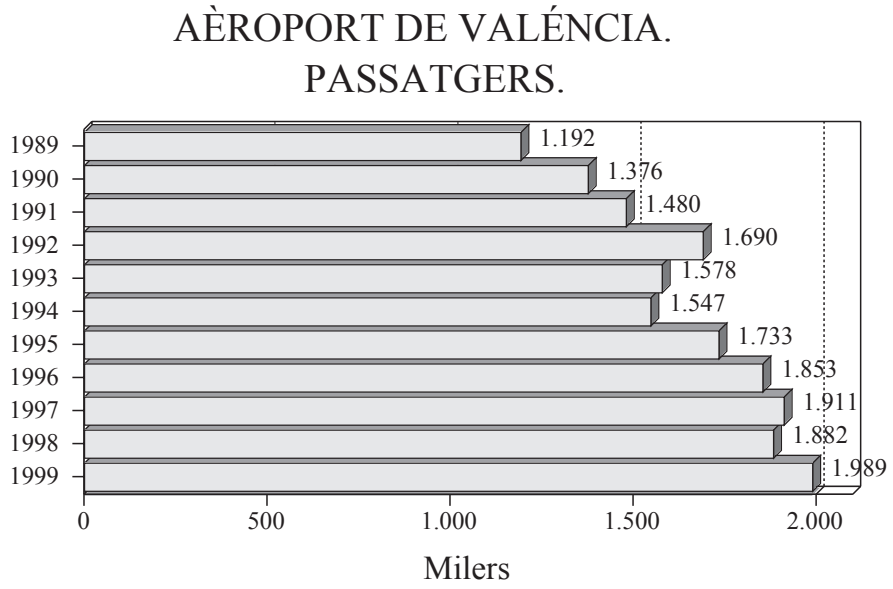

3.3. Trànsit aeri. Passatgers. 1995-1999
3.3. Tráfico aéreo. Pasajeros. 1995-1999

	Nacional	Internacional	Regular	Xàrter	Total
1995	1.289.217	443.654	1.573.906	158.965	1.732.871
1996	1.369.894	482.756	1.723.238	129.412	1.852.650
1997	1.433.891	476.192	1.798.380	112.652	1.911.032
1998	1.366.840	487.655	1.734.035	121.332	1.881.555
1999	1.355.399	666.913	1.848.616	112.428	1.989.286

Font: Aeroport de València

3.4. Trànsit aeri. Mercaderies segons trànsit en tones. 1995-1999
3.4. Tráfico aéreo. Mercancías según tráfico en toneladas. 1995-1999

	Nacional	Internacional	Regular	Xàrter	Total	Correu
1995	5.535	7.726	4.799	8.462	13.261	79
1996	4.525	6.968	5.027	6.466	11.493	67
1997	4.095	5.860	5.850	4.105	9.955	12
1998	3.629	7.162	6.804	4.318	10.791	5
1999	6.741	3.983	9.203	1.520	10.723	3

Font: Aeroport de València

3.5. Trànsit aeri. Eixides i arribades per mesos. 1999
3.5. Tráfico aéreo. Salidas y llegadas por meses. 1999

	Gener	Febrer	Març	Abril	Maig	Juny	Juliol	Agost	Setembre	Octubre	Novembre	Desembre
Passatgers												
Eixides	67.602	66.346	85.486	77.647	75.406	83.323	96.959	98.520	95.180	95.402	84.135	65.632
Arribades	64.602	68.957	85.147	77.274	76.470	81.965	96.521	99.705	96.691	94.457	81.152	68.506
Total	**132.204**	**135.303**	**170.633**	**154.921**	**151.876**	**165.288**	**193.480**	**198.225**	**191.871**	**189.993**	**165.287**	**140.205**
Mercaderies												
Eixides	289.439	400.876	400.876	379.046	744.382	346.127	317.387	285.150	458.090	471.509	457.796	557.571
Arribades	518.247	325.801	406.587	428.158	588.732	473.162	507.455	268.857	512.589	492.515	540.415	580.767
Total	**807.686**	**698.776**	**807.463**	**807.204**	**1.333.114**	**819.289**	**824.842**	**554.007**	**970.679**	**964.024**	**998.211**	**1.138.338**
Aeronaus												
Eixides	1.974	2.131	2.240	2.350	2.503	2.644	2.778	2.480	2.539	2.382	2.482	2.327
Arribades	1.975	2.131	2.238	2.349	2.507	2.654	2.776	2.480	2.543	2.398	2.482	2.331
Total	**3.949**	**4.262**	**4.478**	**4.699**	**5.010**	**5.298**	**5.554**	**4.960**	**5.082**	**4.780**	**4.964**	**4.658**

Font: Aeroport de València.

3.6. Trànsit aeri interior. Passatgers. 1999
3.6. Tráfico aéreo interior. Pasajeros. 1999

	Passatgers		Passatgers		Passatgers		Passatgers
Madrid	572.978	Granada	90	Bilbao	63.693	Palma de Mallorca	283.789
Barcelona	182.868	Gran Canària	1.127	Sevilla	51.980	Resta	49.781
Eivissa	64.462	Tenerife	51.808	Màlaga	30.823	Total España	1.355.399

Font: Aeroport de València.

3.7. Trànsit aeri internacional. Passatgers. 1999
3.7. Tráfico aéreo internacional. Pasajeros. 1999

	Passatgers		Passatgers		Passatgers
Bèlgica	52.016	Irlanda	3.499	Suïssa	57.913
Holanda	602	Àustria	311	Turquia	147
Portugal	54.576	Finlàndia	51	Rússia	809
França	123.033	Suècia	10	Noruega	143
Luxemburg	10	Grècia	232	Diversos	12.730
Alemanya	123.589	Itàlia	78.915	Total internacional	670.260
Regne Unit	161.674	Total U.E.	598.518		

Font: Aeroport de València.

3.8. Resum de l'activitat de l'aeroport de València. 1999
3.8. Resumen de la actividad del aeropuerto de Valencia. 1999

	Gener	Febrer	Març	Abril	Maig	Juny	Juliol	Agost	Setembre	Octubre	Novembre	Desembre
Passatgers												
Nacional	96.790	102.280	120.590	98.510	101.627	113.133	123.437	123.322	127.738	128.117	121.224	98.631
U.E.	126.603	130.890	164.071	145.754	145.495	158.623	182.891	183.735	182.466	180.642	160.479	134.191
Diversos	3.990	3.061	5.094	6.771	3.901	4.227	7.867	11.909	6.797	7.552	3.145	4.061
Regular	124.917	129.883	163.818	139.398	145.687	156.777	175.547	174.840	178.669	177.810	155.540	125.735
Xàrter	5.676	4.068	5.347	13.127	3.709	6.073	15.217	20.804	10.594	10.384	8.084	9.345
Trànsit	791	523	607	1329	1060	938	1.357	1.784	1.193	676	575	568
Resta trànsit	820	829	861	1.067	1.420	1.500	1.365	797	1.415	1.123	1.088	1.385
Total	**132.204**	**135.303**	**170.633**	**154.921**	**151.876**	**165.288**	**193.480**	**198.225**	**191.871**	**189.993**	**165.287**	**140.205**
Mercaderies												
Nacional	211.805	296.588	566.665	541.547	661.537	619.492	623.914	434.031	775.444	671.753	687.672	650.211
U.E.	786.843	546.579	760.242	790.207	1.189.292	797.514	810.112	539.518	955.050	948.845	972.708	1.112.538
Diversos	20.843	152.197	47.221	16.997	143.822	21.775	14.730	14.489	15.629	15.179	25.503	25.800
Correu	416	576	320	1235	11	0	113	0	101	0	279	0
Total	**807.686**	**698.776**	**807.463**	**807.204**	**1.333.114**	**819.289**	**824.842**	**554.007**	**970.679**	**964.024**	**998.211**	**1.138.338**
Aeronaus												
Nacional	2.265	2.151	2.367	2.304	2.534	2.752	2.399	2.679	2.825	2.448	2.494	2.622
U.E.	2.934	2.772	3.118	3.067	3.265	3.441	3.561	3.383	3.607	3.499	3.508	3.368
Internacional	153	141	145	175	178	168	193	235	182	179	142	160
Diversos	862	1.349	1.215	1.457	1.567	1.689	1.800	1.342	1.293	1.102	1.314	1.130
Xàrter	444	340	311	365	381	373	419	509	478	369	320	343
Regular	2.643	2.573	2.952	2.877	3.062	3.236	3.335	3.109	3.311	3.309	3.330	3.185
Resta trànsit	862	1.349	1.215	1.457	1.567	1.689	1.800	1.342	1.293	1.102	1.314	1.130
Total	**3.949**	**4.262**	**4.478**	**4.699**	**5.010**	**5.298**	**5.554**	**4.960**	**5.082**	**4.780**	**4.964**	**4.658**

Nota: Mercaderies en tones
Font: Aeroport de València

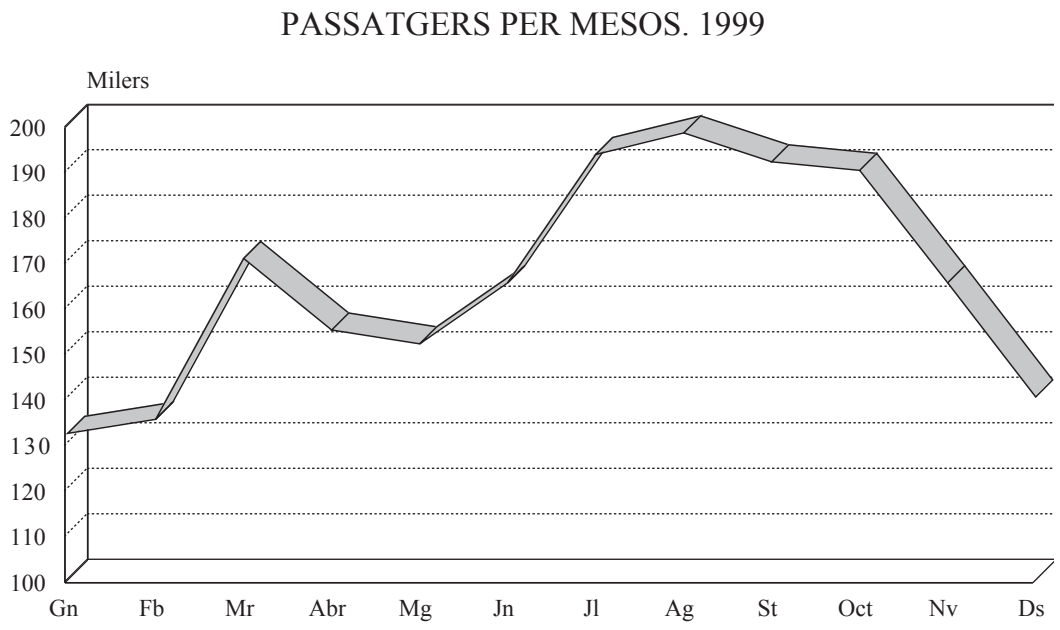

4. FERROCARRILS
4. FERROCARRILES

4.1. Passatgers segons línies, FGV. 1997- 1999
4.1. Pasajeros según líneas, FGV. 1997 - 1999

	1997	1998	1999
Villanueva de Castellón	43.203	36.518	35.699
Alberic	71.591	64.127	51.724
l'Alcúdia	91.885	82.238	73.134
Carlet	178.331	168.828	147.840
Alginet	156.419	148.080	127.747
La Font de l'Almaguer	22.638	20.492	19.193
Picassent	310.087	294.398	282.473
Torrent	1.166.817	1.168.161	1.278.705
Picanya	347.084	349.834	373.888
Paiporta	612.912	623.556	670.609
València Sud	3.663	5.104	9.008
Sant Isidre	201.760	237.235	313.096
Hospital	55.239	55.294	77.123
Patraix	509.959	629.712	914.126
Jesús	492.839	557.058	798.551
Plaça d'Espanya	2.307.641	2.166.795	1.938.704
Àngel Guimerà	657.754	558.778	357.946
Túria	1.302.935	1.170.586	1.285.339
Campanar	433.836	491.002	627.266
Beniferri	130.902	117.873	166.919
Ademús, "empalme"	275.381	335.682	273.606
Burjassot	156.082	150.347	143.280
Burjassot-Godella	656.550	678.299	683.124
Godella	470.129	479.070	505.602
Rocafort	177.181	169.360	189.907
Massarrojos	103.546	89.192	82.603
Montcada	320.176	320.702	344.338
Seminari-CEU	448.214	447.922	455.715
Bétera	240.553	227.702	226.849
Cantereria	242.319	235.323	206.929
Benimàmet	294.793	315.688	367.711
Les Carolines	70.799	63.005	59.519
Campament	265.257	259.953	271.176
Paterna	339.494	326.798	346.303
Fuente del Jarro	20.158	29.170	29.936
La Canyada	180.847	182.463	180.860
L'Eliana	155.356	162.221	174.867
Benaguasil primer	32.756	24.669	19.681
Benaguasil segon	77.451	74.188	81.178
LLíria	142.920	138.275	145.957
El Palmaret	137.763	205.974	405.099
Alboraia	174.215	201.074	272.594
Almàssera	258.840	279.293	322.527
Meliana	373.309	369.822	399.899
Foios	219.801	226.664	268.595
Albalat dels Sorells	126.758	130.696	147.104
Museros	150.053	153.172	173.483
Massamagrell	379.183	384.333	432.768
La Pobla de Farnals	71.321	73.670	97.909
Rafelbunyol	157.565	164.110	230.693
Alameda	646.535	683.636	699.566
Facultats	487.349	929.772	2.226.921
Benimaclet	307.109	580.337	1.444.861

(Continuació)

	1997	1999	1999
Machado	117.182	219.421	503.834
Avinguda	-	404.143	1.359.061
Angel Guimerà	-	283.210	1.094.208
Xativa	-	516.216	2.325.597
Colón	-	739.630	2.763.795
Ademús	193.885	227.527	-
Palau de Congressos	-	10.513	28.543
Florista	94.845	97.593	98.428
Garbí	106.913	122.343	124.753
Mondúver	163.938	183.259	202.467
Trànsits	168.114	168.387	194.956
Marxalenes	58.672	70.129	74.208
Reus	110.957	134.597	147.719
Sagunt	221.503	257.950	238.334
Primat Reig	182.219	195.367	202.961
Benimaclet	277.313	291.518	301.107
V. Zaragozà	239.486	256.908	268.252
Politècnic	141.958	159.304	188.207
La Carrasca	521.495	580.090	657.650
Tarongers	45.867	71.611	168.924
Serreria	42.252	45.248	66.278
La Cadena	132.673	139.961	181.111
Eugènia Viñes	115.315	137.226	169.231
Les Arenes	84.174	81.568	95.833
Doctor Lluch	109.243	118.617	127.012
La Marina	19.685	23.879	27.175
Mislata	-	-	525.536
Nou d'Octubre	-	-	340.796
Mislata-Almassil	-	-	263.949
Vicent Andrés Estellés	-	-	241.816
Campus	-	-	99.785
Televisió Valenciana	-	-	79.299
La Granja	-	-	65.062
Sant Joan			52.426
Feria Valencia	-	-	39.759
València Pont de Fusta (Tram)	492.880	468.568	544.468
Total Línia 1	8.200.271	13.655.698	13.609.860
Total Línia 3	3.624.172	6.545.173	17.156.613
Total Línia 4	3.579.081	3.842.163	4.835.910
Recaptació en Ruta	-	173208	-
TOTAL VALÈNCIA	**21.089.201**	**24.216.242**	**35.438.512**

Font: Ferrocarrils de la Generalitat Valenciana

4.2. Nombre de trens diaris i viatgers per línia, FGV. 1999
4.2. Número de trenes diarios y viajeros por línea, FGV. 1999

	Línia 1	Línia 3	Línia 4	Total
Viatgers	13.609.860	17.156.613	4.835.910	35.602.383
Trens				
Dies Laborables	322	419	240	981
Dies Dissabte/Lab.Agost	215	303	212	730
Dies Lab.no lectius	322	406	218	946
Dies Diumenge-Festius	199	285	199	683

Font: Ferrocarrils de la Generalitat Valenciana

4.3. Nombre de passatgers per mesos, FGV. 1998 - 1999

4.3. Número de pasajeros por meses, FGV. 1998 - 1999

	Bétera-Llíria-Castelló de la Ribera. Línia 1	València-Rafelbunyol Línia 2	Ademús-Doctor Lluch Línia 3	Total
1998				
Gener	1.126.077	327.809	276.367	1.730.253
Febrer	1.106.438	326.847	309.649	1.742.934
Març	1.288.074	364.577	360.109	2.012.760
Abril	1.050.186	288.498	284.387	1.623.071
Maig	1.246.269	340.662	368.236	1.955.167
Juny	1.199.044	315.278	368.752	1.883.074
Juliol	1.081.855	267.300	297.758	1.646.913
Agost	605.235	147.305	152.422	904.962
Setembre	1.061.060	609.784	277.463	1.948.307
Octubre	1.233.600	1.230.844	423.947	2.888.391
Novembre	1.270.090	1.336.788	443.166	3.050.044
Desembre	1.220.760	1.287.352	322.254	2.830.366
1999				
Gener	1.129.888	1.215.850	305.644	2.651.382
Febrer	1.115.512	1.213.894	337.125	2.666.531
Març	1.481.229	1.843.344	502.244	3.826.817
Abril	1.077.971	1.213.638	387.746	2.679.355
Maig	1.242.276	1.497.793	490.056	3.230.125
Juny	1.154.145	1.499.137	438.278	3.091.560
Juliol	1.067.348	1.322.904	382.430	2.772.682
Agost	620.792	723.013	196.789	1.540.594
Setembre	1.055.010	1.385.919	359.286	2.800.215
Octubre	1.205.946	1.715.577	498.353	3.419.876
Novembre	1.248.183	1.826.714	537.195	3.612.092
Desembre	1.211.560	1.698.830	400.764	3.311.154

Font: Ferrocarrils de la Generalitat Valenciana.

4.4. Moviment de passatgers i mercaderies, RENFE. 1997-1999

4.4. Movimiento de pasajeros y mercancías, RENFE. 1997-1999

	1997	1998	1999
Passatgers			
Total	683.436	776.158	777.004
Regionals	399.500	467.657	471.079
G. Línies	283.836	308.501	305.925
Passatgers - Km			
Total	88.515	97.568	98.455
Regionals	40.016	48.411	49.209
G. Línies	48.499	49.157	49.246
Mercaderies - Tones			
Total	83.028	69.824	52.966
Càrregues	48.590	54.866	50.693
Combinats	34.438	14.958	2.273
Mercaderies - Km			
Total	7.565	5.940	4.300
Càrregues	3.808	4.027	3.874
Combinats	3.757	1.913	426

Font: RENFE. Gerència Territorial de València.

4.5. Moviment de trens, RENFE. 1997-1999
4.5. Movimiento de trenes, RENFE. 1997-1999

	1997	1998	1999
Grans Línies			
Dilluns a Dijous	54	54	60
Divendres	58	59	63
Dissabte	48	47	47
Diumenge	58	55	59
Regionals			
Total trens anual	10.352	11.371	11.678
Mitjana diaria	28	31	32
Dia Standard	32	34	34

Font: RENFE. Gerència Territorial de València.

4.6. Rodalies RENFE. Dades Bàsiques. 1997-1999
4.6. Cercanías RENFE. Datos Básicos. 1997-1999

	1997	1998	1999
Passatgers dia (Aforaments)	71.075	70.410	69.192
Passatgers any (Milers)	21.176	21.972	22.115
Passatgers any per línies (Milers)			
C-1 Gandia	4.664	5.087	5.010
C-2 Moixent	7.345	6.983	6.894
C-3 Utiel	1.800	2.071	2.038
C-4 Riba-roja de Túria	2.374	2.480	2.565
C-5 Caudiel	200	215	201
C-6 Castelló	4.751	5.163	5.403
Nombre de trens any	112.211	112.430	113.569
Nombre de trens dia	371	380	377
(%) Puntualitat	96,77	98,02	98,52

Font: RENFE. Gerència Territorial de València.

5. TRANSPORT URBÀ DE SUPERFÍCIE
5. TRANSPORTE URBANO DE SUPERFICIE

5.1. Nombre de línies i autobusos diaris per línia, EMT. 1999
5.1. Número de líneas y autobuses diarios por línea, EMT. 1999

Línia	Cotxes	Línia	Cotxes	Línia	Cotxes	Línia	Cotxes	Línia	Cotxes
1	13	12	6	27	19	70	16	N1	2
2	13	13	7	29	16	71	21	N2	1
3	18	14	7	30	5	72	7	N3	1
4	8	15	2	31	7	73	5	N4	1
5	4	16	6	32	11	79	10	N5	1
5B	2	17	2	36	3	80	7	N6	1
6	12	18	3	40	15	81	20	N7	1
7	15	19	14	41	11	89	16		
8	12	20	9	60	10	90	16		
9	10	21	9	61	4	96 (*)	4		
10	13	22	8	62	9				
11	15	26	2	63	15				

Nota: El nombre de cotxes es referix als dies laborals d'hivern. (*) Servei a disminuïts
Font: Empresa Municipal de Transports de València

5.2. Línies EMT. Dades generals
5.2. Líneas EMT. Datos generales

Línia	Longitud (A+T. Kms)**	Velocitat Comercial	Temps recorregut	Línia	Longitud (A+T. Kms)**	Velocitat Comercial	Temps recorregut
1	17' 800	13' 82	1h 17'	31	16' 100	13' 18	1h 13'
2	18' 000	13' 81	1h 18'	32	11' 275	11' 12	1h 00'
3	20' 100	14' 06	1h 25'	36	20' 650	17' 40	1h 11'
4	13' 100	12' 59	1h 01'	40	10' 325	13' 99	0h 44'
5	4' 500	12' 42	0h 22'	41	10' 300	11' 27	0h 54'
5B	4' 680	9' 04	0h 31'	60	10' 250	12' 02	0h 51'
6	14' 400	10' 98	1h 18'	61	7' 550	11' 98	0h 37'
7	18' 225	11' 35	1h 36'	62	18' 425	17' 91	1h 01'
8	18' 650	12' 68	1h 28'	63	15' 300	18' 38	0h 49'
9	11' 200	11' 10	1h 00'	70	16' 500	12' 43	1h 19'
10	15' 700	11' 71	1h 20'	71	20' 550	12' 90	1h 35'
11	14' 450	10' 90	1h 19'	72	9' 275	10' 23	0h 54'
12	17' 775	13' 03	1h 21'	73	13' 500	12' 63	1h 04'
13	10' 200	10' 65	0h 57'	79	8' 500	13' 18	0h 38'
14	23' 825	14' 50	1h 38'	80	8' 300	13' 53	0h 36'
15	24' 850	19' 27	1h 17'	81	16' 950	10' 71	1h 34'
16	12' 200	13' 09	0h 55'	89	12' 250	12' 57	0h 58'
17	8' 875	10' 81	0h 49'	90	12' 025	13' 15	0h 54'
18	10' 650	11' 81	0h 54'	N1	18' 425	12' 02	1h 31'
19	16' 050	12' 72	1h 19'	N2	13' 200	16' 98	0h 46'
20	23' 475	15' 00	1h 33'	N3	12' 250	15' 43	0h 47'
21	21' 275	13' 88	1h 31'	N4	11' 975	23' 71	0h 30'
22	20' 875	13' 45	1h 33'	N5	10' 000	14' 20	0h 42'
26	19' 300	18' 73	1h 01'	N6	12' 800	16' 67	0h 46'
27	21' 250	13' 49	1h 34'	N7	12' 475	17' 59	0h 42'
29	20' 000	13' 03	1h 32'	96 (*)		13' 70	
30	26' 950	15' 32	1h 45'				

(*) Servici a disminuïts
Font: Empresa Municipal de Transports de València

5.3. Dades generals, EMT. 1995-1999
5.3. Datos generales, EMT. 1995-1999

	1995	1996	1997	1998	1999
Vehicles	480	480	480	480	480
km recorreguts	21.965.452	21.984.884	21.883.055	21.784.777	22.070.482
Hores cotxe	1.699.132	1.715.667	1.717.326	1.706.204	1.717.483
Velocitat comercial	12,92	12,81	12,74	12,77	12,85
Places/km ofertades (milers)	1.537.582	1.538.894	1.531.587	1.524.934	1.527.063
Viatges realitzats	2.992.794	3.047.722	3.031.207	3.014.375	3.039.993
Viatges perduts	16.283	22.656	30.357	46.193	40.095
Viatgers transportats	117.940.647	117.194.925	111.534.616	106.797.486	100.091.549

Font: Empresa Municipal de Transports de València.

5.4. Tarifes, EMT. 1995-1999
5.4. Tarifas, EMT. 995-1999

	dici-95	dici-96	dici-97	dici-98	dici-99
Bitllet ordinari	85	95	105	110	110
Targeta multiviatge	575	625	675	690	690
Targeta 10 Transbordament	-	-	800	820	820
Targeta mensual	3.900	4.100	4.300	4.400	4.400
Targeta 1 Transbordament	-	-	-	500	500
Targeta mensual Jove	-	-	-	3.300	3.300
Targeta Jubilats	1.500	1.500	1.600	1.700	1.700

Font: Empresa Municipal de Transports de València.

5.5. Viatgers, EMT. 1995-1999
5.5. Viajeros, EMT. 1995-1999

	1995	1996	1997	1998	1999
Bitllet ordinari laborable	23.535.895	22.202.259	20.278.590	19.761.547	19.447.920
Targeta multiviatge	59.337.884	59.469.312	58.227.877	55.909.073	50.193.441
Targeta Roja	13.480.821	13.340.169	9.620.992	8.479.705	7.687.427
Tarjeta 1	-	-	-	2.392	31.664
Jubilats	18.065.367	18.540.070	19.750.327	19.006.745	19.044.422
Carnets	3.520.680	3.643.115	3.656.830	3.638.024	3.686.675
Total	**117.940.647**	**117.194.925**	**111.534.616**	**106.797.486**	**100.091.549**

Font: Empresa Municipal de Transports de València.

5.6. Línies i parades per districte, EMT. 1999
5.6. Líneas y paradas por distrito, EMT. 1999

	Nombre de línies	%	Nombre de parades	%	Parades x 1000 hab
València	52	100	1.006	100	1,3
1. Ciutat Vella	42	80,7	76	7,5	3,1
2. L'Eixample	28	53,8	55	5,4	1,2
3. Extramurs	34	65,3	57	5,6	1,1
4. Campanar	18	34,6	49	4,8	1,6
5. La Saïdia	24	46,1	42	4,1	0,8
6. El Pla del Real	34	65,3	60	5,9	1,9
7. L'Olivereta	13	25,0	61	6,0	1,2
8. Patraix	13	25,0	52	5,1	0,9
9. Jesús	10	19,2	43	4,2	0,8
10. Quatre Carreres	10	19,2	113	11,2	1,6
11. Poblats Marítims	15	28,8	99	9,8	1,6
12. Camins al Grau	12	23,0	34	3,3	0,6
13. Algirós	11	21,1	49	4,8	1,1
14. Benimaclet	9	17,3	21	2,0	0,7
15. Rascanya	11	21,1	50	4,9	1,1
16. Benicalap	10	19,2	44	4,3	1,1
17. Pobles del Nord	6	11,5	32	3,1	5,1
18. Pobles de l'Oest	2	3,8	25	2,4	2,0
19. Pobles del Sud	4	7,6	44	4,3	2,2

Font: Empresa Municipal de Transports de València.

5.7. Línies segons recorregut per districte, EMT. 1999
5.7. Líneas según recorrido por distrito, EMT. 1999

Línia	Districtes	Línia	Districtes
1	2,3,4,5,6,11,12	30	1,2,5,6,11,13
2	1,2,3,4,5,6,11,12	31	1,5,6,11,13,14
3	2,3,6,7,8,11,12	32	1,2,6,11,12,13
4	1,2,6,11,12	36	1,5,6,15,17
5	1,2,3	40	1,2,3,5,6,12,13
5B	1,5,6	41	1,2,3,6,12,13
6	1,2,5,6,10,15,17	60	1,3,4,5,15,16,17
7	1,2,3,7,10	61	1,3,4
8	1,2,3,4,5,6,10	62	1,3,4,11,16,18
9	1,3,6,8,9	63	3,4,16,18
10	1,2,3,6,9,14	70	1,3,5,6,7,8,14,15
11	1,3,5,6,8,9,14,15	71	1,2,3,5,6,7,8,13
12	1,2,5,6,14,15,16	72	1,3,7,8,9
13	1,2,10	73	3,4,7,8,16
14	1,2,10,19	79	2,3,4,5,6
15	1,2,10,11,19	80	1,2,3,4,6
16	1,5,6,15,17	81	1,2,3,5,6,7,11,13
17	1,3,4,7,8	89	4,6,7,8,9,10,12,13,14,15,16
18	1,2,10	90	2,3,4,5,6,9,14
19	1,2,3,6,11,12	N1	1,2,6,11,12,13
20	2,3,6,7,8,9,10,11,12	N2	1,5,6,14,15,17
21	4,5,6,11,13,14,15,16	N3	1,3,4,5,6,16
22	2,3,4,6,11,12	N4	1,3,7,8
26	1,5,6,15,16,17	N5	1,3,7,8,9
27	1,3,4,5,9,16,19	N6	1,3,8,9,19
29	1,3,4,5,6,7,13	N7	1,2,3,10

Elaboració: Oficina d'Estadística. Ajuntament de València.
Font: Empresa Municipal de Transports de València.

5.8. Viatges segons línies, CVT. 1997-1999
5.8. Viajes según líneas, CVT. 1997-1999

	1997	1998	1999
Valencia-Torrent-El Vedat	67.107	65.275	64.457
Valencia-Paterna-Plantio	33.381	33.296	33.416
Esta.Ademús-N.Facultats.	26.586	30.867	6.549
València-Manises	51.942	57.951	55.752
València-Access Ademús	30.275	25.788	23.855
València-Rocafort-Sta.Bàrbara	720	218	-
València-Serra	3.996	4.025	4.042
València-Portaceli	2.914	2.904	2.927
Esta.Ademús-B.La Coma-P.Tecnològic	8.591	19.021	20.978
Esta.Ademús-Rocafort-Sta Bàrbara	-	2.784	3.685
València-Aeroport	11.656	-	-
València-L'Eliana-Benaguasil	4.924	4.972	6.413
València-Llíria-Gestalgar	13.963	14.074	12.654
València-Llíria-Gàtova	-	-	2.650
València-Paiporta-Picanya	2.660	1.154	1.274
Total	**258.715**	**262.329**	**238.652**

Font: Consorci Valencià de Transports.

5.9. Km recorreguts segons línies, CVT. 1997-1999
5.9. Km recorridos según líneas, CVT. 1997-1999

	1997	1998	1999
València-Torrent-El Vedat	890.465	866.261	857.078
Valencia-Paterna-Plantio	307.590	307.967	309.220
Esta.Ademús-N.Facultats.	73.112	84.899	18.010
València-Manises	619.859	712.033	691.951
València-Accès Ademús	269.447	229.496	212.310
València-Rocafort-Sta.Bàrbara	7.920	2.398	-
València-Serra	107.892	108.675	109.134
València-Portaceli	67.894	67.661	68.196
Esta.Ademùs-B.La Coma-P.Tecnològic	42.955	137.289	162.797
Esta.Ademùs-Rocafort-Sta Bàrbara	-	22.009	29.119
València-Aeroport	144.536	-	-
València-L'Eliana-Benaguasil	113.252	114.356	147.499
València-Llíria-Gestalgar	419.648	422.432	385.491
València-Llíria-Gàtova	-	-	44.666
València-Paiporta-Picanya	38.570	16198	15.288
Total	**3.103.140**	**3.091.674**	**3.050.759**

Font: Consorci Valencià de Transports

5.10. Passatgers segons línies, CVT. 1997-1999
5.10. Pasajeros según líneas, CVT. 1997-1999

	1997	1998	1999
València-Torrent-El Vedat	2.523.123	2.462.600	2.302.443
València-Paterna-Plantio	778.033	772.152	707.690
Esta.Ademús-N.Facultats.	409.204	550.177	115.067
València-Manises	1.957.387	1.811.485	1.678.980
València-Accés Ademús	655.652	525.933	387.572
València-Rocafort-Sta.Bàrbara	5.070	2.195	-
València-Serra	102.658	100.490	97.910
València-Portaceli	45.000	73.196	73.000
Esta.Ademús-B.La Coma-P.Tecnològic	36.908	163.010	225.833
Esta.Ademús-Rocafort-Sta Bàrbara	-	6445	11.521
València-L'Eliana-Benaguasil	121.526	127.614	142.217
València-Llíria-Gestalgar	585.266	563.299	513.493
València-Llíria-Gàtova	-	-	21.860
València-Paiporta-Picanya	31.080	12336	6.051
Total	**7.250.907**	**7.170.932**	**6.283.637**

Font: Consorci Valencià de Transports

6. ACCIDENTS DE CIRCULACIÓ
6. ACCIDENTES DE CIRCULACIÓN

6.1. Accidents de circulació i víctimes. 1995-1999
6.1. Accidentes de circulación y víctimas. 1995-1999

	1995	1996	1997	1998	1999
Accidents	6.251	6.657	6.336	6.797	7.461
Víctimes	3.289	3.560	3.657	3.910	4.162
Morts	42	42	26	27	23
Greus	1.168	1.027	1.073	1.275	1.386
Lleus	2.079	2.491	2.558	2.608	2.753

Nota: Els morts inclouen morts per diverses causes.
Font: Policia Local. Ajuntament de València.

6.2. Víctimes segons edat i sexe. 1999
6.2. Víctimas según edad y sexo. 1999

	< 10	10-19	20-29	30-39	40-49	50-59	60-69	70-79	80-89	90-99	> 99
Homes	95	627	1.010	503	274	145	79	49	16	3	1
Dones	24	253	499	195	124	112	70	53	29	1	0
Total	**119**	**880**	**1.509**	**698**	**398**	**257**	**149**	**102**	**45**	**4**	**1**

Font: Policia Local. Ajuntament de València.

6.3. Vehicles i víctimes implicades en accidents. 1999
6.3. Vehículos y víctimas implicados en accidentes. 1999

	Vehicles	Morts	Greus	Lleus	Total
Autobús	283	0	19	41	60
Camió	383	0	0	5	5
Ciclomotor	2.431	4	620	820	1.444
Furgoneta	606	0	16	87	103
Motocicleta	760	4	188	382	574
Diversos	80	0	2	15	17
Vianant	545	7	313	212	532
Taxi	139	0	13	50	63
Turisme	9.684	7	156	1.109	1.272
Bicicleta	121	1	59	32	92
Total	**15.049**	**23**	**1.386**	**2.753**	**4.162**

Font: Policia Local. Ajuntament de València.

6.4. Accidents de circulació segons causa. 1999
6.4. Accidentes de circulación según causa. 1999

	Col.lisions	Atropellaments	Obstacles	Eixida de Via	Bolcada	Alcoholèmies	Diversos	Morts
Accidents	5.158	477	7	714	26	206	523	0

Font: Policia Local. Ajuntament de València.

6.5. Accidents de circulació i víctimes per mesos. 1999
6.5. Accidentes de circulación y víctimas por meses. 1999

	Gener	Febrer	Març	Abril	Maig	Juny	Juliol	Agost	Setembre	Octubre	Novembre	Desembre
Accidents	558	572	740	532	728	692	668	479	580	635	709	775
Víctimes	297	302	399	308	358	436	405	265	321	339	363	369
• Morts	1	1	3	2	1	1	1	3	1	3	2	4
• Greus	101	104	142	89	134	130	133	87	108	114	123	121
• Lleus	195	197	254	217	223	305	271	175	212	222	238	244

Nota: Els morts inclouen morts per diverses causes
Font: Policia Local. Ajuntament de València

6.6. Accidents de circulació i víctimes segons l'hora del dia. 1999
6.6. Accidentes de circulación y víctimas según la hora del día. 1999

		Víctimes			
	Accidents	Morts	Greus	Lleus	Total
Fins a les 8 h.	201	0	48	86	134
Fins a les 9 h.	298	1	41	103	145
Fins a les 10 h.	319	1	40	106	147
Fins a les 11 h.	306	0	37	120	157
Fins a les 12 h.	381	0	69	134	203
Fins a les 13 h.	455	0	88	189	277
Fins a les 14 h.	499	0	133	150	283
Fins a les 15 h.	438	2	109	139	250
Fins a les 16 h	410	1	81	164	246
Fins a les 17 h.	443	0	55	156	211
Fins a les 18 h.	421	1	81	135	217
Fins a les 19 h.	479	1	82	152	235
Fins a les 20 h.	552	1	71	223	295
Fins a les 21 h.	440	0	93	169	262
Fins a les 22 h.	328	0	99	132	231
Fins a les 23 h.	208	1	41	90	132
Fins a les 24 h.	149	1	30	73	104

Nota: Els morts inclouen morts per diverses causes.
Font: Policia Local. Ajuntament de València.

VÍCTIMES PER 100 ACCIDENTS SEGONS HORA. 1999

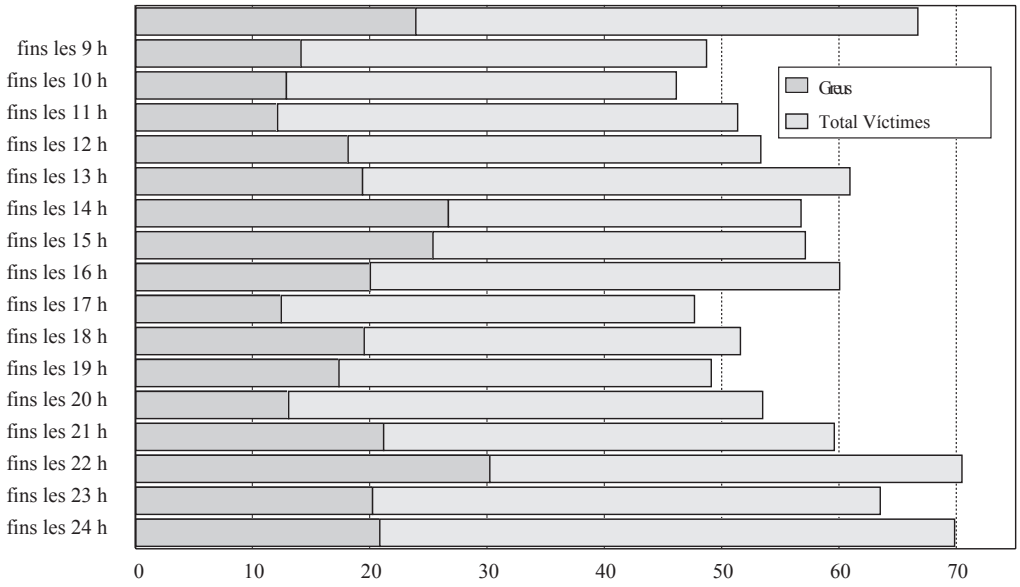

6.7. Accidents de circulació i víctimes per districtes. 1999

6.7. Accidentes de circulación y víctimas por distritos. 1999

		Víctimes			
	Accidents	Morts	Greus	Lleus	Total
1. Ciutat Vella	536	1	66	170	237
2. L'Eixample	659	1	105	231	337
3. Extramurs	628	5	134	234	373
4. Campanar	660	0	115	265	380
5. La Saïdia	491	3	121	179	303
6. El Pla del Real	636	2	105	206	313
7. L'Olivereta	406	1	76	137	214
8. Patraix	383	0	85	110	195
9. Jesús	314	1	69	113	183
10. Quatre Carreres	567	2	89	209	300
11. Poblats Marítims	613	2	115	289	406
12. Camins al Grau	421	0	64	170	234
13. Algirós	230	0	44	55	99
14. Benimaclet	199	0	28	46	74
15. Rascanya	276	0	61	90	151
16. Benicalap	269	1	31	93	125
17. Pobles del Nord	77	0	20	28	48
18. Pobles de l'Oest	81	1	15	24	40
19. Pobles del Sud	222	3	43	104	150

Nota: Els morts inclouen morts per diverses causes.
Font: Policia Local. Ajuntament de València.

6.8. Víctimes segons dia de la setmana. 1999

6.8. Víctimas según día de la semana. 1999

Dilluns	Dimarts	Dimecres	Dijous	Divendres	Dissabte	Diumenge
487	567	526	606	660	717	599

Font: Policia Local. Ajuntament de València

7. TRÀNSIT URBÀ DE VEHICLES
7. TRÁFICO URBANO DE VEHÍCULOS

7.1. Infraestructura pel control del trànsit urbà. 1999
7.1. Infraestructura para el control del tráfico urbano. 1999

Element	Nombre	Element	Nombre
Centrals de zona	41	Detectors de trànsit	3.041
Encreuaments	906	Punts de mesura	955
Regulats per semàfors centralitzats	858	Reguladors d'encreuaments	927
Regulats per semàfors no centralitzats	48	Càmeres fixes	337
Semàfor invidents	93	Càmeres mòbils	65
Sensor infrarojos per als vianants	230	Càmeres túnels	139
Polsador per als vianants	433	Grups o zones de control	83
Panells informatius generals	2	Control pas semàfor roig	6
Panells informatius places aparcament	26	Control velocitat per radar	2
Panells alfanumèrics urbans	34	Panells d'itineraris alternatius	28

Font: Servici de transports i circulació. Ajuntament de València.

7.2. Intensitat mitjana diària, xarxa principal, 1999. Variació respecte a 1998
7.2. Intensidad media diaria, red principal, 1999. Variación respecto a 1998

Vies		Increment	I.M.D.
Accessos	Autopista del Saler	22,85	45.990
	Avinguda de Burjassot	-10,64	14.238
	Barcelona (Accés Nord)	6,57	79.031
	Camí de Montcada	7,25	26.585
	Avinguda del Cid	1,52	113.313
	Accés Mislata	-5,57	23.836
	Accés Picanya	10,57	78.789
	Alacant (Av. Ausiàs March)	1,68	92.955
	Accés Ademús	6,68	115.480
	Camí Real de Madrid	1,69	34.078
	Avinguda Constitució	-19,28	22.511
	Accés Alboraia (E. Baró)	18,57	19.976
	Accés Alboraia (D.Marqués)	9,55	18.308
	Av.Alfauir (P.Reig/Ronda Nord)	11,91	14.689
	Nicasio Benlloch	12,59	14.656
Altres Vies Importants			
Circumval.lació Interior	Xàtiva	7,67	46.172
	Colón	-0,04	29.774
	Guillem de Castro	0,09	38.271
	Comte de Trénor	10,52	69.576
	Blanqueria	21,30	57.361
	Pintor López	3,30	60.165
	Plaça Tetuan	1,21	55.151
	Navarro Reverter	-0,86	11.969
Grans Vies	Germanies	-0,34	110.418
	Ferran el Catòlic	2,72	71.333
	Pla de la Saïdia	-15,17	65.537
	Marqués del Túria	-4,47	75.410
	Pas Inferior Grans Vies	-7,09	64.529
	Plaça Espanya	0,39	80.830
	Pont Ademús	-6,20	79.215
	Menéndez Pidal	-5,83	56.436
	Sant Pius V	6,67	42.672
	Guadalaviar	-19,46	58.607
	Passeig Albereda	0,02	40.411
	Saragossa	4,30	33.959
	Pont Aragó	-1,94	82.746
Ronda Trànsits	Peris i Valero	1,19	64.505
	Av. Primat Reig	0,01	66.131
	Mestre Rodrigo	-0,03	64.930
	Pérez Galdós	-0,02	71.018
	Cardenal Benlloch	-0,06	42.557
	Pas elevat Giorgeta	2,05	81.391
	Giorgeta	-9,05	84.405
	Pont Campanar	-11,34	69.904
	General Avilés	-4,62	87.012
	Peset Aleixandre	4,66	83.577
	Eduard Boscà	3,03	48.896
	Pont Àngel Custodi	2,25	72.435
	Av.Catalunya-C.Benlloch/Av.Aragó	7,19	69.587
	Blasco Ibàñez-C.Benlloch/Av.Aragó	4,80	72.099
Autovia Nou Conducte V-30	Autovia vora dreta	-0,01	51.141
	Autovia vora esquerra	-0,05	53.809

Nota: Intensitat en nombre de vehicles. Font: Servici de transports i circulació.

AJUNTAMENT DE VALENCIA
SERVICI DE TRANSPORTS I CIRCULACIO
INTENSIDADES DE TRAFICO 1999
(Intensidad Media Diaria. IMD. Nº vehículos/día)
abril 2000

8. APARCAMENTS PÚBLICS
8. APARCAMIENTOS PÚBLICOS

8.1. Aparcaments Públics de concessió municipal al subsòl públic, 1999
8.1. Aparcamientos Públicos de concesión municipal en subsuelo público, 1999

Situació	Places Residents	Places Rotació	Total Places
Sant Agustí	145	714	859
Glorieta, Paz	32	392	424
Porta de la Mar	33	207	240
Hospital General	183	170	353
Av. Regne de València	93	97	190
Pl. Reina	0	348	348
Doctor Waksman	190	190	380
Abastos	166	166	332
Alfonso Gabino	293	-	293
Doctor Gómez Ferrer	260	-	260
Albacete, Marvà	299	-	299
Palau	0	544	544
Oest Parcent	0	428	428
Pl. de Roma	348	-	348
Sta. Maria Micaela	236	232	468
Esteban Dolz	336	-	336
A. Palacio y Valdés	210	-	210
Primado Reig	312	292	603
Virgen de la Cabeza	213	-	213
Salvador Allende	138	-	138
Pelayo, Ermita, Vives Liern	108	-	108
Total	**3.595**	**3.780**	**7.374**

Font: Servici de Transports i Circulació. Ajuntament de València

8.2. Aparcaments controlats a la via pública, 1999
8.2. Aparcamientos controlados en la vía pública, 1999

ORA	Places Vigilades	ORA Càrrega i Descàrrega	Càrrega i Descàrrega no ORA	ORA Motos	ORA Minusvàlids	Minusvàlids no ORA	Total
3.821	762	270	158	130	93	365	5.599

Font: Servici de transports i circulació. Ajuntament de València.

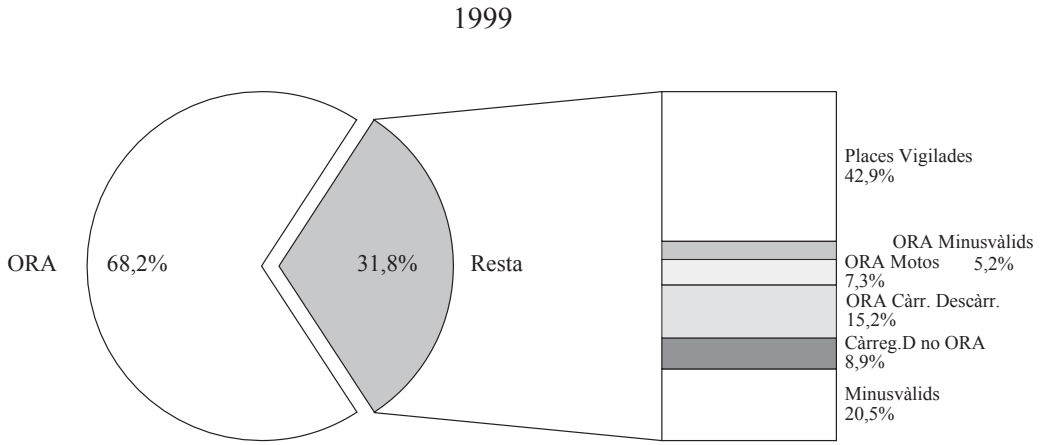

9. SERVICI TAXI
9. SERVICIO DE TAXI

9.1. Parades i nombre de taxis assignats a cada una per districte, 1999
9.1. Paradas y número de taxis asignados a ellas por distrito, 1999

	Parades	Taxis	Parades per 10.000 habit.
Valencia	121	1.037	1,61
DISTRICTE			
1. Ciutat Vella	16	166	6,60
2. L'Eixample	8	67	1,83
3. Extramurs	7	73	1,43
4. Campanar	10	143	3,41
5. La Saïdia	5	34	1,06
6. El Pla del Real	8	47	2,63
7. L'Olivereta	6	57	1,24
8. Patraix	8	59	1,41
9. Jesús	7	43	1,39
10. Quatre Carreres	11	92	1,61
11. Poblats Marítims	8	53	1,35
12. Camins al Grau	5	33	0,99
13. Algirós	6	30	1,45
14. Benimaclet	1	9	0,33
15. Rascanya	6	30	1,37
16. Benicalap	3	33	0,76
17. Pobles del Nord	0	0	0,00
18. Pobles de l'Oest	3	58	2,41
19. Pobles del Sud	3	10	1,52

Nota: El nombre de taxis per parada és aproximat i s'ha calculat segons la llargària de la parada.
Font: Servici de transports i circulació.

10. CARRIL BICI
10. CARRIL BICI

10.1. Estat Carril Bici, 1999
10.1. Estado Carril Bici, 1999

Aforaments 1999: IMD	
Avinguda Navarro Reverter	296
Avinguda Aragó	1.045
Avinguda Blasco Ibáñez (Tram nou)	876
Avinguda Blasco Ibáñez (Facultats)	1.150
Carrer Dr. Gómez Ferrer	534
Plaça Patriarca	162
Avinguda la Plata	147
Carrer Duc de Calàbria	126
Carrer Comte d'Altea	191
Politècnic	1.871
Bisbe Jaume Pérez	61
Carril Bici en servici 1998	30 km
Carril Bici en servici 1999	35 km

Font: Servici de transports i circulació. Ajuntament de València.

IV. EDIFICIS I HABITATGES

IV. EDIFICIOS Y VIVIENDAS

ÍNDEX

1. CLASSIFICACIÓ URBANÍSTICA DEL SÒL
1.1. Classificació del sòl. 1966-1988 ... 125
1.2. Pla General d'Ordenació Urbana. 1988 ... 125
1.3. Superfície no urbanitzable. 1988 ... 125
1.4. Plans Parcials i Plans D'Actuació integrada de desenvolupament del pla general d'ordenació urbana. 1999 ... 126
1.5. Plans Parcials i Plans d'Actuació integrada segons titularitat de l'ús i domini ... 126
1.6. Plans Parcials i Plans d'Actuació integrada, sòl d'ús i domini públic segons tipus d'ús ... 126
1.7. Plans Parcials i Plans d'Actuació integrada, sòl d'ús i domini privat segons tipus d'ús ... 127

2. LLICÈNCIES MUNICIPALS DE CONSTRUCCIÓ Y OCUPACIÓ
2.1. Llicències municipals de construcció i primera ocupació d'habitatges, per districte. 1998-1999 ... 127

3. EVOLUCIÓ DE L'EDIFICACIÓ
3.1. Evolució de l'edificació de nova planta. 1997-1999 ... 129
3.2. Edificis de nova planta. 1999 ... 129
3.3. Característiques dels edificis de nova planta residencials a contruir. 1999 ... 129
3.4. Edificis de nova planta residencials destinats a habitatge a construir. 1999 ... 129
3.5. Habitatges a construir de nova planta i rehabilitats, segons superfície. 1999 ... 130
3.6. Habitatges a construir de nova planta i rehabilitats, segons nombre d'habitacions. 1999 ... 130
3.7. Obres de rehabilitació. 1999 ... 130
3.8. Obres de demolició. 1999 ... 130

4. ACTUACIONS PROTEGIBLES
4.1. Habitatges de Protecció Oficial segons tipus. 1998-1999 ... 131
4.2. Habitatges a Preu Taxat segons tipus. 1998-1999 ... 131
4.3. Nombre d'habitatges rehabilitats. 1998-1999 ... 131

5. CENS D' EDIFICIS. 1990
5.1. Edificis segons destinació ... 132
5.2. Edificis destinats a habitatge familiar, segons l'any de construcció i l'estat de l'edifici ... 132
5.3. Edificis destinats a habitatge familiar, segons l'any de construcció i les instal·lacions i servicis ... 132

6. CENS D'HABITATGE. 1991
6.1. Habitatges segons classe. Districtes. 1991 ... 133
6.2. Règim de tinença ... 133
6.3. Nombre d'habitacions ... 134
6.4. Instal·lacions i servicis ... 134

7. CADASTRE
7.1. Béns Inmobles segons destinació principal a la ciutat de València. 1998 ... 135
7.2. Habitatges segons l'any d'antiguitat per destricte. 1998 ... 135
7.3. Habitatges segons l'any d'antiguitat per barris. 1998 ... 136
7.4. Habitatges construïts despres de 1800 segons superfície construïda per districte. 1998 ... 138
7.5. Habitatges construïts després de 1800 segons superfície construïda per barri. 1998 ... 139
7.6. Habitatges construïts després de 1800 segons valor cadastral (en milions de pessetes) per districte. 1998 ... 141
7.7. Habitatges construïts després de 1800 segons valor cadastral (en milions de pessetes) per barri. 1998 ... 142
7.8. Valors cadastral mitjans per habitatge (sòl, construcció i total) per als posteriors a 1800 segons districtes. 1998 ... 144
7.9. Valors cadastrals mitjans per habitatge (sòl, construcció i total) per als posteriors a 1800 segons barris. 1998 ... 145
7.10. Habitatges posteriors a 1800 segons superfície i any de construcció. 1998 ... 147

ÍNDICE

1. CLASIFICACIÓN URBANÍSTICA DEL SUELO
1.1. Clasificación del suelo. 1966-1988 ... 125
1.2. Plan General de Ordenación Urbana. 1988 ... 125
1.3. Superficie no urbanizable. 1988 ... 125
1.4. Planes Parciales y Planes de Actuación integrada de desarrollo del plan general de ordenación urbana. 1999 ... 126
1.5. Planes Parciales y Planes de Actuación integrada según titularidad del uso y dominio ... 126
1.6. Planes Parciales y Planes de Actuación integrada, suelo de uso y dominio público según tipo de uso ... 126
1.7. Planes Parciales y Planes de Actuación integrada, suelo de uso y dominio privado según tipo de uso ... 127

2. LICENCIAS MUNICIPALES DE CONSTRUCCIÓN Y OCUPACIÓN
2.1. Licencias municipales de construcción y primera ocupación de viviendas, por distrito. 1998-1999 ... 127

3. EVOLUCIÓN DE LA EDIFICACIÓN
3.1. Evolución de la edificación de nueva planta. 1997-1999 ... 129
3.2. Edificios de nueva planta. 1999 ... 129
3.3. Características de los edificios de nueva planta residenciales a construir. 1999 ... 129
3.4. Edificios de nueva planta residenciales destinados a vivienda a construir. 1999 ... 129
3.5. Viviendas a construir de nueva planta y rehabilitadas, según superficie. 1999 ... 130
3.6. Viviendas a construir de nueva planta y rehabilitadas, según número de habitaciones. 1999 ... 130
3.7. Obras de rehabilitación. 1999 ... 130
3.8. Obras de demolición. 1999 ... 130

4. ACTUACIONES PROTEGIBLES
4.1. Viviendas de Protección Oficial según tipo. 1998-1999 ... 131
4.2. Viviendas a Precio Tasado según tipo. 1998-1999 ... 131
4.3. Número de Viviendas rehabilitadas. 1998-1999 ... 131

5. CENSO DE EDIFICIOS. 1990
5.1. Edificios según destino ... 132
5.2. Edificios destinados a vivienda familiar, según el año de construcción y el estado del edificio ... 132
5.3. Edificios destinados a vivienda familiar, según el año de construcción y las instalaciones y servicios ... 132

6. CENSO DE VIVIENDA. 1991
6.1. Viviendas según clase. Distritos. 1991 ... 133
6.2. Régimen de tenencia ... 133
6.3. Número de habitaciones ... 134
6.4. Instalaciones y servicios ... 134

7. CATASTRO
7.1. Bienes Inmuebles según destino principal en la ciudad de Valencia. 1998 ... 135
7.2. Viviendas según sel año de antigüedad por distrito. 1998 ... 135
7.3. Viviendas según el año de antigüedad por barrios. 1998 ... 136
7.4. Viviendas construidas despues de 1800 según superficie construida por distrito. 1998 ... 138
7.5. Viviendas construidas después de 1800 según superficie construida por barrio. 1998 ... 139
7.6. Viviendas construidas después de 1800 según valor catastal (en millones de pesetas) por distrito. 1998 ... 141
7.7. Viviendas construidas después de 1800 según valor catastral (en millones de pesetas) por barrio. 1998 ... 142
7.8. Valores catastrales medios por vivienda (suelo, construcción y total) para los posteriores a 1800 por distritos. 1998 ... 144
7.9. Valores catastrales medios por vivienda (suelo, construcción y total) para los posteriores a 1800 por barrios. 1998 ... 145
7.10. Viviendas posteriores a 1800 según superficie y año de construcción. 1998 ... 147

7.11. Habitatges posteriors a 1800 segons anys de construcció i trams de valor cadastral (en milions). 1998 148
7.12. Nombre de solars, superfície total i mitjana, i valors cadastrals per districte. 1998 148
7.13. Nombre de solars, superfície total i mitjana, i valors cadastrals per barri. 1998 149
7.14. Superfície total desl aparcaments i superfície mitjana per habitatges i turisme, per districte. 1998 151
7.15. Superfície total desl aparcaments i superfície mitjana per habitatges i turisme, per barri. 1998 152

8. OFERTA D'HABITATGES
8.1. Característiques de l'oferta d'habitatges de nova construcció, comparació diferents àmbits. 1999 154
8.2. Habitatges de nova construcció, característiques. 1993-1999. Percentatges 154
8.3. Habitatges de nova construcció, m² i preu mitjà m², segons nombre de cambres. 1993-1999 154
8.4. Evolució de l'oferta d'habitatges de nova construcció, preus mitjans. 1993-1999 155
8.5. Oferta d'habitatges de nova construcció, València, dades per districte. 1999 155
8.6. Preu de taxació mitjà dels habitatges, per m² construït. 1992-1999. 156

7.11. Viviendas posteriores a 1800 según año de construcción y tramos de valor catastral (en millones). 1998 148
7.12. Número de solares, superficie total y media, y valores catastrales por districto. 1998 148
7.13. Número de solares, superficie total y media, y valores catastrales por barrio. 1998 149
7.14. Superficie total de los aparcamientos y superficie media por viviendas i turismo, por distrito. 1998 151
7.15. Superficie total de los aparcamientos y superficie media por viviendas i turismo, por barrios 1998 152

8. OFERTA DE VIVIENDAS
8.1. Características de la oferta de viviendas de nueva construcción, comparación diferentes ámbitos. 1999 154
8.2. Viviendas de nueva construcción, características. 1993-1999. Porcentajes 154
8.3. Viviendas de nueva construcción, m² y precio medio m², según número de habitaciones. 1993-1999 154
8.4. Evolución de la oferta de viviendas de nueva construcción, precios medios. 1993-1999 155
8.5. Oferta de vivienda de nueva construcción, Valencia, datos por distrito. 1999 155
8.6. Precio de tasación medio de las viviendas, por m² construido. 1992-1999 156

CONCEPTES

CLASSIFICACIÓ URBANÍSTICA DEL SÒL

Sistemes generals. Superfície destinada a la xàrcia viària fonamental i grans equipaments a nivell de ciutat.
En este epígraf es dona a més informació sobre els Plans Parcials que desenvolupen sòl urbanitzable del Pla General d'Ordenació Urbana a través dels seus corresponents Programes d'Actuació Integrada.
Es distingeixen els següents tipus de Plans Parcials
PRR: Pla parcial de predomini d'ús residencial que desenvolupa sòl urbanitzable programat.
PRT: Pla parcial de predomini d'ús terciari que desenvolupa sòl urbanitzable programat.
NPR: Pla parcial de predomini d'ús residencial que desenvolupa sòl urbanitzable no programat.
NPT: Pla parcial de predomini d'ús terciari que desenvolupa sòl urbanitzable no programat.

EVOLUCIÓ DE L'EDIFICACIÓ

Llicències Municipals de construcció i ocupació. Al Decret de 17 de juny de 1955 pel qual s'aprova el reglament de servicis de les corporacions locals, al seu títol primer sobre la intervenció administrativa en l'activitat privada, al seu article 21 es regula l'obligatorietat de l'obtenció d'una llicència prèvia en els casos de construcció d'obra nova i primera utilització dels edificis.
Les dades publicades corresponen a les llicències de construcció i ocupació concedides per l'Ajuntament de València durant el període corresponent, de tal manera que la informació s'hi oferix per trimestre i districte.
Llicències de construcció: inclouen les llicències corresponents als habitatges que es té projectat construir en edificis de nova planta.
Llicències de primera ocupació: inclouen les llicències corresponents a tots els habitatges construïts en edificis de nova planta i rehabilitats.

CENS D'EDIFICIS

Edifici. Qualsevol construcció permanent (concebuda i construïda per atendre necessitats de durada indefinida i que, per tant, durarà normalment al mateix lloc més de deu anys), separada (limitada per façanes o parets mitgeres i coberta per un sostre) i independent (accés directe des del carrer, terreny públic o privat), concebuda per a ser utilitzada com a habitatge o finalitats agràries; industrials; per a la prestació de servicis o per al desenvolupament d'una activitat.

Habitatge familiar. Qualsevol habitació o conjunt d'habitacions i les dependències d'estes que ocupen un edifici o una part estructuralment separada d'este i que, per la forma en què han estat construïdes, reconstruïdes, transformades o adaptades, estan destinades a ser habitades per una o diverses famílies i no s'utilitzen totalment per a unes diferents finalitats.
Els habitatges familiars es classifiquen en habitatges principals quan es destinen a residència permanent o habitual i habitatges secundaris quan s'utilitzen únicament per temporades, en caps de setmana o en determinats casos. Tant els habitatges principals com els secundaris es consideren com a ocupats ja que no es troben disponibles encara que en la data censal no hi hagués cap habitador.
Es definixen com a vacants aquells habitatges que, a pesar de no trobar-se en estat ruïnós ni ser utilitzats com a residència principal o secundària, estaven deshabitats al moment del cens, per estar disponibles per a llogar-los, vendre'ls, estar destinats a tindre en el futur una utilització diferent a la d'habitatge familiar, no tindre decidit els seus propietaris la posterior destinació d'estos o estar abandonats.

Habitatge col·lectiu. Habitatge destinats a ser habitat per un grup de perso-

CONCEPTOS

CLASIFICACIÓN URBANÍSTICA DEL SUELO

Sistemas generales. *Superficie destinada a red viaria fundamental y grandes equipamientos a nivel ciudad*
En este epígrafe se da además información sobre los Planes Parciales que desarrollan suelo urbanizable del Plan General de Ordenación Urbana a través de sus correspondientes Programas de Actuación Integrada.
Se distinguen los siguientes tipos de Planes Parciales
PRR: *Plan parcial con predominio de uso residencial que desarrolla suelo urbanizable programada.*
PRT: *Plan parcial con predominio de uso terciario que desarrolla suelo urbanizable programado.*
NPR: *Plan parcial con predominio de uso residencial que desarrolla suelo urbanizable no programado.*
NPT: *Plan parcial con predominio de uso terciario que desarrolla suelo urbanizable no programado.*

EVOLUCIÓN DE LA EDIFICACIÓN

Licencias Municipales de construcción y ocupación. *En el Decreto de 17-6/1955 por el que se aprueba el reglamento de servicios de las corporaciones locales, en su título primero sobre la Intervención administrativa en la actividad privada, artículo 21, se regula la obligatoriedad de la obtención de una licencia previa en los casos de construcción de obra nueva y primera utilización de los edificios.*
Los datos publicados corresponden a las licencias de construcción y ocupación concedidas por el Ayuntamiento de Valencia en el período correspondiente, ofreciendose la información por trimestre y Distrito.
Licencias de construcción: incluyen las licencias correspondientes a las viviendas que se tiene proyectado construir en edificios de nueva planta.
Licencias de primera ocupación: incluyen las licencias correspondientes a todas las viviendas construidas en edificios de nueva planta y rehabilitados.

CENSO DE EDIFICIOS

Edificio. *Toda construcción permanente (concebida y construida para atender necesidades de duración indefinida y que, por lo tanto, durará normalmente en el mismo sitio más de diez años), separada (limitada por fachadas o medianerías y cubierta por techo) e independiente (acceso directo desde la calle, terreno público o privado), concebida para ser utilizada como vivienda o para servir a fines agrarios, industriales, para la prestación de servicios o para el desarrollo de una actividad.*

Vivienda familiar. *Toda habitación o conjunto de habitaciones y sus dependencias que ocupan un edificio o una parte estructuralmente separada del mismo y que, por la forma en que han sido construidas, reconstruidas, transformadas o adaptadas, están destinadas a ser habitadas por una o varias familias y no se utilizan totalmente para otros fines.*
Las viviendas familiares se clasifican en viviendas principales cuando se destinan a residencia permanente o habitual y viviendas secundarias cuando se utilizan únicamente por temporadas, en fines de semana o en determinados casos. Tanto las viviendas principales como las secundarias se consideran ocupadas, ya que no están disponibles, aun cuando en la fecha censal no se encontrase en ellas ningún habitante.
Se define como vacantes aquellas viviendas que sin encontrarse en estado ruinoso, ni ser utilizadas como residencia principal o secundaria, se hallaban deshabitadas en el momento del censo, por: estar disponibles para alquiler o venta, estar destinadas a tener en el futuro una utilización distinta a la de vivienda familiar, no tener decidido sus propietarios su posterior destino o estar abandonadas.

Vivienda colectiva. *Vivienda destinada a ser habitada por un grupo de per-*

nes que no constituïxen una família, sotmesos a una autoritat o règim comú, o unides per objectius o interessos personals comuns i que és la residència principal com a mínim d'una persona al moment de fer el cens. S'hi inclouen tant els habitatges col.lectius pròpiament dits com els hotels, pensions i establiments anàlegs. S'entén per capacitat d'un habitatge col.lectiu el nombre de persones que s'hi poden allotjar en condicions normals.

Classificació dels edificis

- Destinats exclusivament a habitatge familiar: estan totalment ocupats per un o diversos habitatges familiars.
- Destinats principalment a habitatge familiar: en la seua major part ocupats per un o diversos habitatges familiars i la resta es destina a unes finalitats diferents de l'habitatge familiar (producció agrària, comerç, indústria o habitatges col.lectius).
- Destinats exclusivament o principalment a habitatge col.lectiu: ocupats totalment o en la seua major part per un o més habitatges col.lectius.
- Destinats exclusivament o principalment a finalitats diferents a la d'habitatge: inclou els destinats exclusivament o principalment a activitats econòmiques.

Planta. Es considera com a planta d'un edifici qualsevol desenvolupament horitzontal de la superfície d'este edificada per damunt de terra, que es troba cobert per un sostre i l'alçària inferior del qual siga superior a dos metres a tota la superfície. Els porxes només es consideraran com a plantes si es troben habitats, susceptibles de ser-ho o si s'hi du a terme alguna activitat econòmica. Així mateix, els soterranis només s'hi inclouen si contenen habitatges i/o locals.

Any de construcció. Es considerarà com a tal l'any en què fou acabat, o si fa al cas, l'any en què inclogué una reforma substancial de l'edifici.

Estat de conservació. Condicions en què es troba l'edifici al moment del cens:

- Ruïnós: quan hi ha declaració oficial de ruïna, està en tramitació o es troba apuntalat.
- Mal estat de conservació: quan hi ha clavills acusats o bombaments a alguna de les seues façanes o als murs del buc de l'escala; els graons de l'escala presenten una inclinació que fa sospitar que ha cedit la sustentació d'estos, o hi ha afonaments o manca d'horitzontalitat als sostres o sòls.
- Deficient: quan els graons de l'escala es troben clarament desgastats, les baixades de pluja i l'evacuació d'aigües residuals en mal estat i hi ha humitat a la part baixa de l'edifici o la teulada o coberta té filtracions.
- Bon estat de conservació: l'edifici no presenta cap circumstància de les assenyalades per l'estat ruïnós, mal o deficient estat de conservació.

Aigua corrent. Un edifici té aigua corrent quan hi ha una conducció per on va esta, procedent d'un sistema de captació i distribució, públic o privat i hi ha, almenys, una aixeta a l'interior d'aquell.

Evacuació d'aigües residuals. Un edifici té evacuació d'aigües residuals quan es troba connectat a una xàrcia general de clavegueram, posseïx una instal.lació pròpia d'evacuació d'aigües (fossa sèptica o similar) o bé té una evacuació directa a rius, estanys, que tenen sistema de depuració o no.

Calefacció central. Un edifici té calefacció central quan disposa d'una instal.lació que, des d'una font comuna d'alimentació (dins el mateix edifici o a l'exterior d'este) proporciona calefacció a tots o a la major part dels habitatges que conté.

Porteria. S'entén que un edifci té servici de porteria quan hi ha una persona encarregada de vigilar l'entrada d'este, tancar o obrir les portes d'accés a l'edifici, netejar el pati d'este i diversos menesters semblants, o bé , quan hi ha una instal.lació automàtica que permet l'obertura de la porta d'entrada de l'edifici des dels habitatges, instal.lació que sol tindre també un dispositiu de comunicació.

Energia elèctrica. Es considera que un edifici té energia elèctrica quan esta

sonas que no constituyen familia, sometidas a una autoridad o régimen común o unidas por objetivos o intereses personales comunes y que constituyen la residencia principal de al menos una persona en el momento del censo. Se incluyen tanto las viviendas colectivas, propiamente dichas, como los hoteles, pensiones y establecimientos análogos. Se entiende por capacidad de una vivienda colectiva al número de personas que puede alojar en condiciones normales.

Clasificación de los edificios

- Destinados exclusivamente a vivienda familiar: están totalmente ocupados por una o varias viviendas familiares.
- Destinados principalmente a vivienda familiar: en su mayor parte, están ocupados por una o varias viviendas familiares y el resto se destina a otros fines distintos de la vivienda familiar (producción agraria, comercio, industria, servicios o viviendas colectivas)
- Destinados exclusiva o principalmente a vivienda colectiva: ocupados totalmente o en su mayor parte por una o varias viviendas colectivas.
- Destinados exclusiva o principalmente a fines distintos de la vivienda: incluye los destinados exclusiva o principalmente a actividades económicas.

Planta. *Se considera planta de un edificio a todo desarrollo horizontal de su superficie edificada por encima de ras de suelo, que se halle cubierto por techo y cuya altura interior sea mayor de dos metros en toda la superficie. Los desvanes y buhardillas solamente se anotarán como plantas si se encuentran habitados, susceptibles de serlo o bien se está desarrollando en ellos alguna actividad económica. Asímismo, los sótanos solamente se incluyen si contienen viviendas y/o locales.*

Año de construcción. *Se considera el año en que fue terminado o, en su caso, el año en que fue concluida una reforma sustancial del edificio.*

Estado de conservación. *Condiciones en que se encuentra el edificio en el momento del censo:*

- Ruinoso: cuando existe declaración oficial de ruina, se está tramitando la declaración oficial de ruina o se encuentra apuntalada.
- Malo: cuando existen grietas acusadas o abombamientos en alguna de sus fachadas o en los muros de la caja de la escalera; los peldaños de la escalera presentan una inclinación que hace sospechar que ha cedido su sustentación, o existen hundimientos o falta de horizontalidad en los techos o suelos.
- Deficiente: cuando los peldaños de la escalera están notoriamente desgastados, las bajadas de lluvia se encuentran en mal estado, la evacuación de aguas residuales está en mal estado, existen humedades en la parte baja del edificio o el tejado o cubierta tiene filtraciones.
- Bueno: el edificio no presenta ninguna circunstancia de las indicadas para el estado ruinoso, malo o deficiente.

Agua corriente. *un edificio tiene agua corriente cuando ésta es conducida por tuberías dentro del mismo, procedente de un sistema de captación y distribución de la misma, público o privado y existe, al menos, un grifo en el interior de aquél.*

Evacuación de aguas residuales. *Un edificio tiene evacuación de aguas residuales cuando está conectado a una red general de alcantarillado, posee una instalación propia de evacuación de aguas (fosa aséptica o análoga) o bien tiene una evacuación directa a ríos, lagos, con o sin depuración.*

Calefacción central. *Un edificio tiene calefacción central cuando dispone de una instalación que, desde una fuente común de alimentación (en el propio edificio o en el exterior) proporciona calefacción a todas o a la mayor parte de las viviendas que contiene.*

Portería. *Se entiende que un edificio tiene servicio de portería cuando existe una persona encargada de vigilar la entrada del mismo, cerrar o abrir las puertas, asear el portal y otros menesteres análogos, o bien, cuando existe una instalación automática que permite abrir la puerta de entrada desde las viviendas, instalación que suele llevar anejo un dispositivo de comunicación.*

Energía eléctrica. *Se considera que un edificio tiene energía eléctrica cuan-*

procedix d'una xàrcia general de distribució o és produïda per un generador propi de l'edifici.

Ascensor. Dins este apartat, també s'hi inclouen els edificis que tenen solament un muntacàrregues que pot, eventualment, ser utilitzat per persones.
Aigua calenta central. Un edifici té aigua calenta central quan disposa d'una instal.lació fixa i comuna que subministra aigua calenta a totes o a la major part dels habitatges que conté.

CENS DE L' HABITATGE

La informació de l'apartat 4 procedix del Cens de l' Habitatge de 1981 realitzat per l'Institut Nacional d'Estadística. L'apartat 5 s'elabora segons l'Enquesta de Població i Família feta per l'Ajuntament al 1986. L'apartat 6 arreplega els resultats del Cens de l'Habitatge de 1991.

Superfície útil. Considerem com a superfície útil d'un habitatge aquella que és compresa dins els seus murs exteriors a més de la part destinada a terrasses.

Règim de tinença. S'hi consideren les següents categories:

- Propietat: L'habitatge és propietat d'alguna de les persones que l'utilitzen, estiga totalment pagat o no.
- Facilitat per l'empresa: L'habitatge és facilitat (gratuïtament o no) a algun dels seus ocupants per l'empresa o organisme on treballa.
- Lloguer: Un habitatge s'ocupa en lloguer quan alguna de les persones que el fan servir en satisfà per l'ús una quantitat periòdica. Cal distingir entre habitatges llogats moblats o no.
- Una situació diferents: Forma de tinença que no s'ajusta a cap de les anteriors.

Nombre d'habitacions. En el còmput del nombre total d'habitacions no s'hi consideren com a tals: les cambres de bany, lavabos, comuns, passadissos, vestíbuls, o galeries obertes, ni les cuines que tenen menys de 4 m^2 de superfície.

Any de construcció. Es considera com a any de construcció de l'habitatge el de l'edifici en què es troba.

Aigua corrent. Es considera que un habitatge té aigua corrent quan esta hi és conduïda per canonades, com és ara la procedent d'un sistema de captació i distribució pública o d'un abastiment particular, i n'hi ha si més no una d'aixeta dins l'habitatge, o dins l'edifici. Es considera que hi ha aigua calenta corrent quan es disposa d'una instal.lació fixa (central o individual) que permet d'obtindre aigua calenta.

Servicis higiènics. Es considera servicis higiènics les instal.lacions fixes de què es disposa a l'habitatge per a l'adreç o higiene.

- Es considera que un habitatge té cambra de bany quan disposa de bany o dutxa, lavabo i comú, tot i que no hi siguen junts o dins una mateixa habitació.
- Es considera que té lavabo quan només hi ha bany o dutxa i comú o lavabo i comú, independentment del fet que s'hi troben junts o separats.
- Es considera com a comú el servici dotat de les instal.lacions necessàries per evacuar els residus humans. Es considera que disposa de comú i aigua corrent quan està connectat a una xarxa de distribució d'aigua, siga esta pública a privada.

Calefacció. Es considera que un habitatge té calefacció quan disposa d'una instal.lació fixa que permet de pujar la temperatura en tot o en la major part d'este. Es consideren les modalitats següents: aigua calenta, aire calent i radiadors elèctrics fixos.

Refrigeració. Es considera que un habitatge té refrigeració quan disposa d'una instal.lació que permet de fer descendre la temperatura en tota o en la major part d'este, per davall de la temperatura ambient.

Gas. Es considera que l'habitatge té gas quan este hi és distribuït per canonades, el consum és registrat en comptadors i és destinat a usos domèstics.

Telèfon. Es considera que un habitatge disposa de telèfon quan dins el seu recinte hi ha un aparell que permet comunicar-se utilitzant una Xàrcia Telefònica Nacional.

do procede de una red general de distribución o es producida por un generador propio del edificio.

Ascensor. *Se incluye también los edificios que disponen solamente de montacargas que pueden ser eventualmente utilizados por dos personas.*
Agua caliente central. Un edificio tiene agua caliente central cuando dispone de una instalación fija y común que suministra agua caliente a todas o a la mayor parte de las viviendas que contiene.

CENSO DE LA VIVIENDA

La información del apartado 4 procede del Censo de la Vivienda de 1981, realizado por el Instituto Nacional de Estadística. El apartado 5 se elabora en base a la Encuesta de Población y Familia realizada por el Ayuntamiento en 1986. El apartado 6 recoge los resultados del Censo de la Vivienda de 1991.

Superficie útil. *Consideramos como superficie útil de una vivienda la comprendida entre sus muros exteriores, más la parte destinada a terrazas.*

Régimen de tenencia. *Se consideran las siguientes categorías:*

- *Propiedad: la vivienda es propiedad de alguna de las personas que la utilizan, estando o no totalmente pagada.*
- *Facilitada por la empresa: La vivienda es facilitada (gratuitamente o no) a alguno de sus ocupantes por la empresa u organismo donde trabaja.*
- *Alquiler: una vivienda se ocupa en alquiler cuando alguna de las personas que la utilizan satisface por su uso una cantidad periódica. Se distingue entre viviendas alquiladas con o sin muebles.*
- *Otra situación: tenencia que no se ajusta a ninguna de las anteriores.*

Número de habitaciones. *En el número total de habitaciones no se considera a: los cuartos de baño, aseos, retretes, pasillos, vestíbulos, galerías abiertas, ni a las cocinas con menos de 4m_ de superficie.*

Año de construcción. *Se considera como año de construcción de la vivienda el del edificio en el que se halla.*

Agua corriente. *Se considera que una vivienda tiene agua corriente cuando ésta es conducida por tuberías, como procedente de un sistema de captación y distribución pública o de un abastecimiento particular y existe al menos un grifo en el interior de la vivienda, o, en el edificio. Se considera que tiene agua caliente corriente cuando dispone de una instalación fija (central o individual), que permite obtener agua caliente.*

Servicios higiénicos. *Se consideran servicios higiénicos las instalaciones fijas de las que se dispone en la vivienda para aseo o higiene.*

- *Se considera que una vivienda tiene cuarto de baño cuando dispone de baño o ducha, lavabo y retrete en la misma, aun cuando no se encuentren juntos en un sola habitación.*
- *Se considera que tiene lavabo cuando sólo dispone de baño o ducha y retrete o de lavabo y retrete, independientemente de si se hallan juntos o separados.*
- *Se considera retrete el servicio dotado de las instalaciones necesarias para evacuar los residuos humanos; Este tiene agua corriente cuando está conectado a una red de distribución de agua, ya sea pública o privada.*

Calefacción. *Una vivienda tiene calefacción cuando dispone de una instalación fija que permite elevar la temperatura en toda ella o en la mayor parte. Se consideran las siguientes modalidades: agua caliente, aire caliente y radiadores eléctricos fijos.*

Refrigeración. *La vivienda tiene refrigeración cuando dispone de una instalación que permite hacer descender la temperatura, en toda ella o en la mayor parte de la misma, por debajo de la temperatura ambiente.*

Gas. *Se considera que la vivienda posee gas cuando éste es distribuído por tuberías, su consumo se registra en contadores y es destinado a usos domésticos.*

Teléfono. *Se considera que una vivienda dispone de teléfono cuando dentro de su recinto existe un aparato que permite comunicar con la Red Telefónica Nacional.*

INFORMACIÓ CADASTRAL

L'estadística presentada en el present epígraf s'ha obtingut del registre d'unitats constructives del cadastre de béns immobles de naturalesa urbana de la ciutat de València, en el qual es definixen::

Càrrec fiscal o bé immoble: És qualsevol propietat immobiliària tal com queda definida en l'article 62 de la Llei 39/1988, de 28 de desembre, Reguladora de les Hisendes Locals.

Unitat constructiva: És la mínima construcció pertanyent a un càrrec fiscal a la qual se li pot calcular un valor cadastral. S'hi inclou la tipologia constructiva d'acord al Reial Decret núm. 1020/1993, de 25 de juny, de normes tècniques de valoració dels béns immobles de naturalesa urbana.

Solar: És un càrrec fiscal sense cap unitat constructiva.
A partir d'esta informació cadastral s'han considerat els aspectes següents per a l'elaboració de les estadístiques realitzades:

Béns Immobles: En esta estadística apareixen els diferents béns immobles de la ciutat classificats segons la seua destinació principal (el de major superfície construïda destinada), utilitzant la tipologia constructiva de les unitats constructives que els componen.

Habitatge: En el cas de propietat horitzontal és el conjunt format per totes les unitats constructives destinades a habitatge que pertanyen a un mateix càrrec fiscal. D'estes han estat eliminades aquelles la superfície de les quals era de menys de 24 m^2 o de més de 700 m^2. En el cas de la propietat vertical és el conjunt d'unitats constructives d'un càrrec fiscal que compartixen la mateixa planta i porta. D'estes han estat eliminades aquelles la superfície de les quals era de menys de 24 m^2. Per a algunes de les estadístiques del capítol s'ha seleccionat els habitatges construïts després de 1800, ja que els habitatges antics presenten una estructura constructiva diferent.

Aparcament: Qualsevol unitat constructiva d'eixa destinació. En este cas es computarà la superfície construïda dedicada a aparcament, ja que pel que fa referència al seu nombre únicament disposem de les unitats constructives destinades a este concepte, però no del nombre de places total.
En afegir-hi unitats constructives, ja siga per formar béns immobles en general o habitatges en particular, la superfície i el valor cadastral dels locals formats per més d'una unitat es calcula com la suma de les respectives superfícies i valors cadastrals de les unitats que el componen.

INFORMACIÓN CATASTRAL

La estadística presentada en este epígrafe se ha obtenido del registro de unidades constructivas del catastro de bienes inmuebles de naturaleza urbana de la ciudad de Valencia. En él se definen:

Cargo fiscal o bien inmueble: *Es cualquier propiedad inmobiliaria tal y como queda definida en el artículo 62 de la Ley 39/1988, de 28 de diciembre, Reguladora de las Haciendas Locales.*

Unidad constructiva: *Es la mínima construcción perteneciente a un cargo fiscal a la cual se le puede calcular un valor catastral. En ellas se incluye la tipología constructiva tal y como queda definida en el Real Decreto núm. 1020/1993, de 25 de junio, de normas técnicas de valoración de los bienes inmuebles de naturaleza urbana.*

Solar: *Es un cargo fiscal sin ninguna unidad constructiva.*
A partir de esta información catastral se han considerado los aspectos siguientes para la elaboración de las estadísticas realizadas:
Bienes Inmubles: *En esta estadística aparecen los diferentes bienes inmubles de la ciudad clasificados según su destino principal (el de mayor superficie construida destinada), utilizando para ello la tipología constructiva de las unidades constructivas que los conforman.*

Vivienda: *En el caso de propiedad horizontal es el conjunto formado por todas las unidades constructivas con destino vivienda que pertenecen a un mismo cargo fiscal. De ellas han sido eliminadas aquellas cuya superficie fuera de menos de 24 m^2 o de más de 700 m^2. En el caso de la propiedad vertical es el conjunto de unidades constructivas de un cargo fiscal que comparten la misma planta y puerta. De ellas han sido eliminadas aquellas cuya superficie fuera de menos de 24 m^2. Para algunas de las estadísticas del capítulo se han seleccionado las viviendas con año de construcción posterior a 1800, ya que las viviendas más antigüas presentan una estructura constructiva diferente.*

Aparcamiento: *Cualquier unidad constructiva con ese destino. En este caso se computará la superficie construida dedicada al mismo, ya que en lo referente a su número únicamente disponemos de las unidades constructivas destinadas a este concepto, pero no del número de plazas total.*
Al agregar unidades constructivas, ya sea para componer bienes inmuebles en general o viviendas en particular, la superficie y el valor catastral de los locales formados por más de una unidad, se calcula como la suma de las respectivas superficies y valores catastrales de las unidades que lo componen.

FONTS
SERVICI DE PLANEJAMENT. AJUNTAMENT DE VALÈNCIA
OFICINA D'ESTADÍSTICA. AJUNTAMENT DE VALÈNCIA
CONSELLERIA D'OBRES PÚBLIQUES i TRANSPORT
INSTITUT NACIONAL D'ESTADÍSTICA
SERVICI DE LLICÈNCIES URBANÍSTIQUES
CADASTRE

FUENTES
SERVICIO DE PLANEAMIENTO. AYUNTAMIENTO DE VALENCIA
OFICINA DE ESTADISTICA. AYUNTAMIENTO DE VALENCIA
CONSELLERIA DE OBRAS PUBLICAS Y TRANSPORTE
INSTITUTO NACIONAL DE ESTADISTICA
SERVICIO DE LICENCIAS URBANISTICAS
CATASTRO

1. CLASSIFICACIÓ URBANÍSTICA DEL SÒL
1. CLASIFICACIÓN URBANÍSTICA DEL SUELO

1.1. Classificació del sòl. 1966-1988
1.1. Clasificación del suelo. 1966-1988

	Pla General 1966	Delimitació sòl urbà 1983	Pla general d'ordenació urbana 1988
Urbà	6.200	4.016	3.632
Urbanitzable	830	2.000	815
No urbanitzable	6.435	7.499	9.018
Total terme municipal	13.465	13.465	13.465

Nota: Dades en hectàrees.
Font: Servei de Planejament. Ajuntament de València.

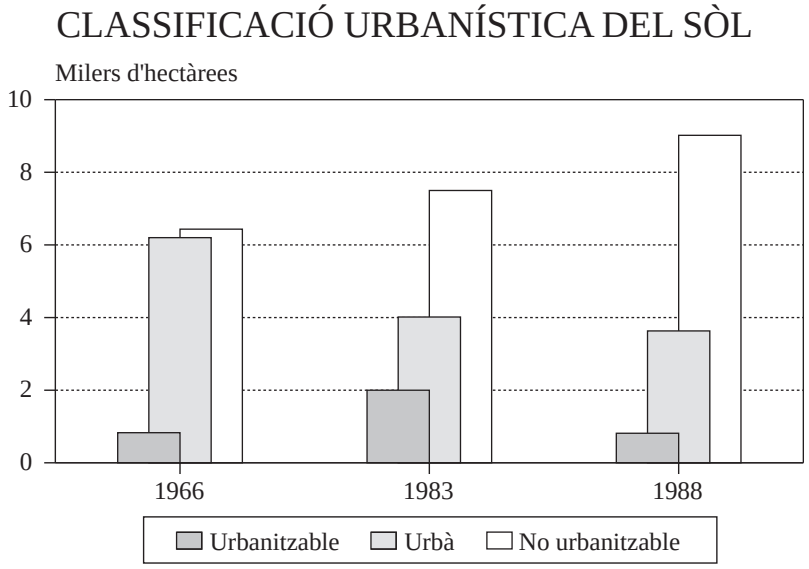

1.2. Pla General d'Ordenació Urbana. 1988
1.2. Plan General de Ordenación Urbana. 1988

	Residencial baixa densitat	Residencial alta densitat	Industrial	Terciari	Sistemes generals	Total
Urbà	155,9	2.173,10	187	92	1.024	3.632
Urbanitzable	58,3	372,7	97	12	275	815
No urbanitzable	-	-	-	-	-	9.018
Total	**214,2**	**2.545,80**	**284**	**104**	**1.299**	**13.465**

Nota: Dades en hectàrees.
Font: Servei de Planejament. Ajuntament de València.

1.3. Superfície no urbanitzable. 1988
1.3. Superficie no urbanizable. 1988

	Superfície
Devesa de l'Albufera	713
Albufera i marjal	2.843
Arrossar	1.400
Àrea litoral	71
Llit del riu	226
Horta	3.382
Secà	114
Equipaments públics i infraestructures	269
Total	**9.018**

Nota: Dades en hectàrees.
Font: Servei de Planejament. Ajuntament de València.

1.4. Plans Parcials i Plans d'Actuació Integrada de desenvolupament del pla general d'ordenació urbana. 1999

1.4. Planes Parciales y Planes de Actuación Integrada de desarrollo del plan general de ordenación urbana. 1999

Pla Parcial	Situació	Aprobació	Superfície m²
PRR-1	Ademús	14/03/91 (P.P)	858.615
PRI-2	Límit Tavernes Blanques	15/02/96 (P.P)	69.000
PRR-3	Orriols	31/10/97 (P.P)	541.110
PRR-4	Benimaclet	25/03/94 (P.P)	269.775
PRT-5	Montolivet	27/03/92 (P.P)	186.979
PRR-9	Patraix	11/04/91 (P.P)	564.993
PRR-11	Sant Pau	24/04/98 (P.P)	105.154
PRR-12	Campanar Sud	30/05/97 (P.P)	247.719
PRR-13	Campanar Nord	24/07/98 (P.A.I)	148.412
PRR-14	Beniferri	26/09/97 (P.P)	92.779
PRR-15	Massarrojos Sud	01/02/91 (P.P)	166.160
NPR-2	Benicalap Sud	21/10/98 (P.P)	195.592
NPR-3	Avinguda França	14/04/91 (P.P)	645.418
NPT-6	Ciutat de les Arts	21/01/94 (P.P)	351.380
NPI-8	Font Sant Lluís	14/06/90 (P.P.)	436.133
Total			**4.879.219**

Font: Servei de Planejament. Ajuntament de València.

1.5. Plans Parcials i Plans d'Actuació Integrada segons titularitat de l'ús i domini

1.5. Planes Parciales y Planes de Actuación Integrada según titularidad del uso y dominio

Pla Parcial	Domini i ús públic	Domini i ús privat
PRR-1	657.617 m²	200.999 m²
PRI-2	19.599 m²	49.401 m²
PRR-3	362.094 m²	179.016 m²
PRR-4	217.560 m²	52.214 m²
PRT-5	118.493 m²	68.486 m²
PRR-9	452.645 m²	112.348 m²
PRR-11	64.885 m²	40.269 m²
PRR-12	179.473 m²	68.246 m²
PRR-13	111.218 m²	37.193 m²
PRR-14	52.973 m²	39.806 m²
PRR-15	50.485 m²	115.675 m²
NPR-2	134.775 m²	60.817 m²
NPR-3	507.565 m²	137.853 m²
NPT-6	297.088 m²	54.292 m²
NPI-8	191.167 m²	219.405 m²

Font: Servei de Planejament. Ajuntament de València.

1.6. Plans Parcials i Plans d'Actuació Integrada, sòl d'ús i domini públic segons tipus d'ús

1.6. Planes Parciales y Planes de Actuación Integrada, suelo de uso y dominio público según tipo de uso

Pla Parcial	Xarxa Viària	Serveis Públics	Espais Lliures	Escolar	Esportiu
PRR-1	206.651	56.561	96.455	63.074	0
PRI-2	12.699	0	6.900	0	0
PRR-3	51.681	17.688	62.226	49.163	0
PRR-4	64.620	6.956	28.704	16.140	10.760
PRT-5	21.006	4.283	25.461	3.150	0
PRR-9	88.685	40.893	87.544	45.835	0
PRR-11	38.365	0	17.269	4.404	4.847
PRR-12	61.203	5.206	22.431	15.734	9.254
PRR-13	16.848	6.174	16.844	10.108	0
PRR-14	34.486	2.511	10.448	5.528	0
PRR-15	22.716	0	16.650	6.588	0
NPR-2	64.139	23.100	25.549	21.987	0
NPR-3	53.771	47.737	139.389	53.000	0
NPT-6	50.806	7.622	43.560	6.000	0
NPI-8	120.729	5.922	64.515	0	
Total	**908.405**	**224.653**	**663.945**	**300.711**	**24.861**

Nota: Dades en m².
Font: Servei de Planejament. Ajuntament de València.

1.7. Plans Parcials i Plans d'Actuació Integrada, sòl d'ús i domini privat segons tipus d'ús
1.7. Planes Parciales y Planes de Actuación Integrada, suelo de uso y dominio privado según tipo de uso

Pla Parcial	Residencial	Industrial	Terciario	Diferents usos
PRR-1	190.515	0	5.464	5.018
PRI-2	0	0	46.641	2.760
PRR-3	132.243	0	0	46.773
PRR-4	49.955	0	0	1.059
PRT-5	0	0	68.486	0
PRR-9	102.256	0	10.092	0
PRR-11	25.531	0	0	12.907
PRR-12	66.246	0	0	2.000
PRR-13	35.164	0	0	2.030
PRR-14	27.910	0	8.167	3.729
PRR-15	115.675	0	0	0
NPR-2	55.342	0	5.475	0
NPR-3	107.482	0	30.371	0
NPT-6	54.292	0	0	0
NPI-8	0	137.595		81.810
Total	**962.612**	**137.595**	**174.696**	**158.086**

Nota: Dades en m².
Font: Servei de Planejament. Ajuntament de València.

2. LLICÈNCIES MUNICIPALS DE CONSTRUCCIÓ Y OCUPACIÓ
2. LICENCIAS MUNICIPALES DE CONSTRUCCIÓN Y OCUPACIÓN

2.1. Llicències municipals de construcció i primera ocupació d'habitatges, per districte. 1998 - 1999
2.1. Licencias municipales de construcción y primera ocupación de viviendas, por distrito. 1998 - 1999

	Construcció						**1ª Ocupació**					
	Llicències		Edificis		Habitatges		Llicències		Edificis		Habitatges	
	1998	1999	1998	1999	1998	1999	1998	1999	1998	1999	1998	1999
València	220	226	333	360	6.780	7.431	209	205	286	314	4.573	4.744
1. Ciutat Vella	14	17	21	26	169	155	25	35	25	40	168	254
2. L' Eixample	7	10	8	10	120	121	9	13	9	13	64	78
3. Extramurs	10	8	11	9	133	89	14	19	15	22	132	176
4. Campanar	7	21	8	33	447	1.763	3	2	3	3	42	36
5. La Saïdia	15	4	24	4	351	47	8	10	9	11	229	271
6. El Pla del Real	3	7	3	10	72	196	4	2	4	2	119	90
7. L' Olivereta	9	9	12	15	231	300	12	5	24	8	369	200
8. Patraix	10	12	16	19	322	416	17	10	24	21	571	356
9.J esús	12	11	21	24	312	724	8	8	16	11	238	211
10. Quatre Carreres	18	21	36	29	1.002	702	19	13	31	26	971	748
11. Poblats Marítims	27	24	36	36	377	395	25	17	47	20	391	407
12. Camins al Grau	28	25	55	41	2.286	1.217	9	21	9	40	284	1.011
13. Algirós	2	2	8	3	105	47	4	5	9	7	196	147
14. Benimaclet	3	8	3	11	64	147	7	7	9	8	137	134
15. Rascanya	12	9	13	10	196	189	8	3	8	3	125	46
16. Benicalap	6	11	9	26	161	496	8	11	9	11	271	301
17. Pobles del Nord	12	9	12	10	78	187	7	4	7	11	7	24
18. Pobles de L' Oest	10	10	15	36	111	36	7	9	10	19	29	110
19. Pobles del Sud	15	8	22	8	243	204	15	11	18	38	230	144

Font: Llicències de Construcció i d'Ocupació. Oficina d'Estadística. Ajuntament de València.

Distribució percentual d'habitatges amb llicència de construcció.1999

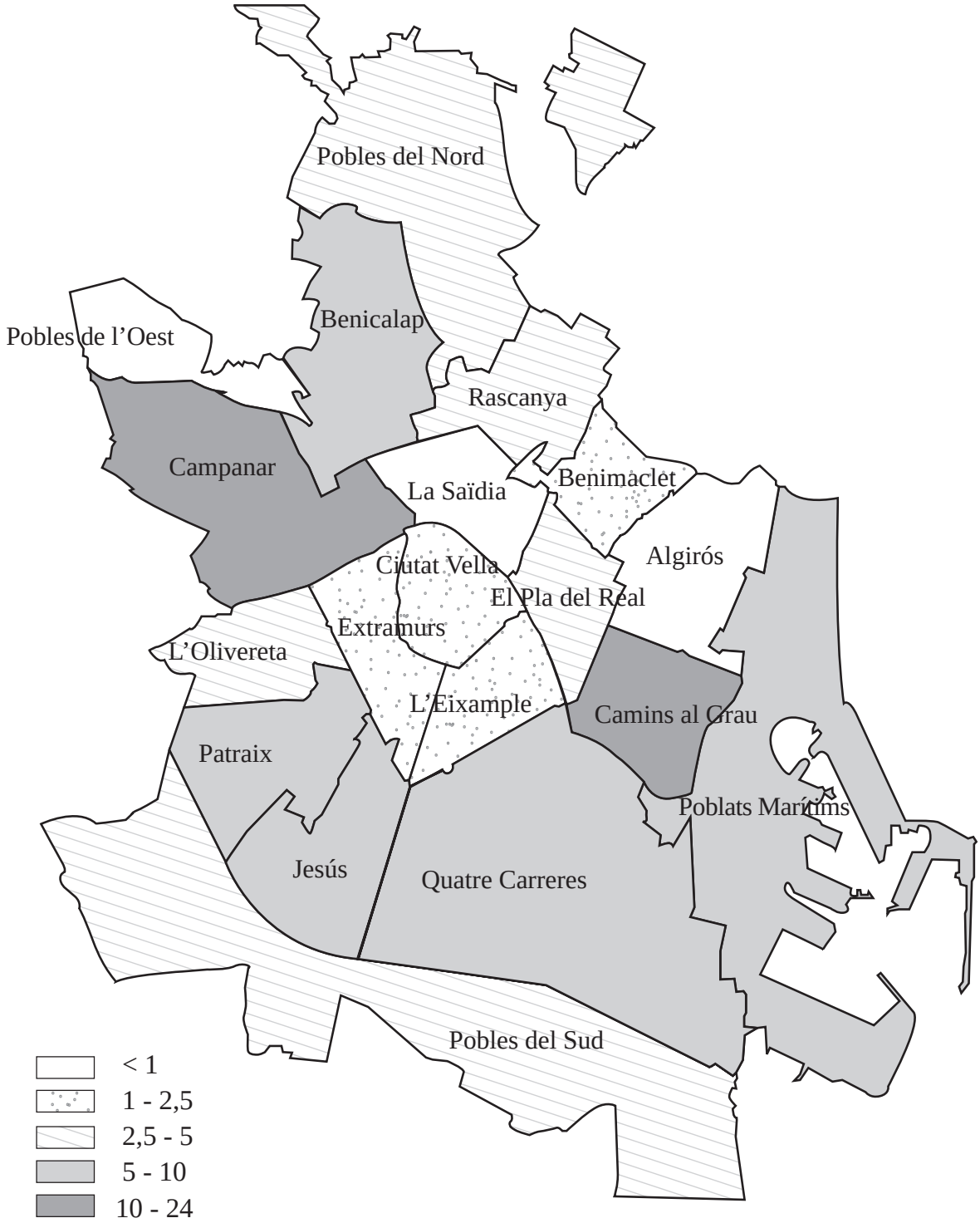

3. EVOLUCIÓ DE L'EDIFICACIÓ
3. EVOLUCIÓN DE LA EDIFICACIÓN

3.1. Evolució dels edificis i habitatges de nova planta. 1997-1999
3.1. Evolución de los edificios y viviendas de nueva planta. 1997-1999

	Edificis a construir			Habitatges a construir		
	1997	1998	1999	1997	1998	1999
València	117	131	173	1.674	2.555	3.273
L'Horta	1.232	1.833	2.079	5.465	8.490	10.516
València / L'Horta (%)	9,4	7,1	8,3	30,6	30,1	31,1
Província València	3.842	5.567	6.532	11.007	16.100	19.167
Comunitat Valenciana	10.655	15.046	18.983	8.935	47.430	59.542

Font: Ministeri d'Obres Públiques, Transports i Medi Ambient. Direcció Provincial de València.

3.2. Edificis de nova planta. 1999
3.2. Edificios de nueva planta. 1999

	Edificis a construir		Superfície a construir (m²)	
	Total	d'habitatges	Total	d'habitatges
València	173	166	598.641	592.432
L'Horta	2.079	1.676	2.467.319	1.966.739
Província València	6.532	5.396	4.724.768	3.598.861
Comunitat Valenciana	18.983	16.531	12.044.024	9.523.845

Font: Ministeri d'Obres Públiques, Transports i Medi Ambient. Direcció Provincial de València.

3.3. Característiques dels edificis de nova planta residencials a contruir. 1999
3.3. Características de los edificios de nueva planta residenciales a construir. 1999

		Segons nombre de plantes				Nombre mitjà	
	Total	1 o 2	3 a 5	6 a 10	11 i més	de plantes	Volum
València	167	13	56	73	25	6,9	1.772.159
L'Horta	1.680	366	1.049	238	27	3,9	5.945.834
Província València	5.396	2.032	2.936	397	31	3,1	10.872.563
Comunitat Valenciana	16.531	8.336	7.046	1057	92	2,8	28.475.053

Font: Ministeri d'Obres Públiques, Transports i Medi Ambient.

3.4. Edificis de nova planta residencials destinats a habitatge a construir. 1999
3.4. Edificios de nueva planta residenciales destinados a vivienda a construir. 1999

		Segons nombre d'habitatges			Nº mitjà	Edificis amb	Nº Places	Places garatge
	Total	1	2	3 o més	Habit/Edif	garatge	de garatge	per habitatge
València	165	50	4	111	19,8	136	3.702	1,1
L'Horta	1.672	1.197	53	422	6,2	1.179	11.175	1,0
Província València	5.379	4.410	162	807	3,6	3.448	18.112	0,9
Comunitat Valenciana	16.482	13.407	484	2.591	3,6	8.132	44.836	0,8

Font: Ministeri d'Obres Públiques, Transports i Medi Ambient. Direcció Provincial de València.

3.5. Habitatges a construir de nova planta i rehabilitats, segons superfície. 1999
3.5. Viviendas a construir de nueva planta y rehabilitadas, según superficie. 1999

	Superfície en m²							
	Total	< 40	41 a 60	61 a 90	91 a 120	121 a 150	> 150	Superfície Mitjana
València	3.406	56	218	1.374	1.443	201	114	93,8
L'Horta	10.772	59	351	5.646	3.070	726	920	78,1
València / L'Horta (%)	31,6	94,9	62,1	24,3	47,0	27,6	12,3	-
Província València	19.826	143	939	9.028	5.441	2.109	2.166	105,0
Comunitat Valenciana	60.571	1.977	10.633	26.886	11.927	4.319	4.829	91,8

Font: Ministeri d'Obres Públiques,Transports i Medi Ambient.

3.6. Habitatges a construir de nova planta i rehabilitats, segons nombre d'habitacions. 1999
3.6. Viviendas a construir de nueva planta y rehabilitadas, según número de habitaciones. 1999

		Nombre d'habitacions				Nombre d'habitacions de bany		
	Total	1 o 2	3 o 4	5	6 i més	1	2	3 o més
València	3.406	89	751	1.421	1.145	452	2.649	305
L'Horta	10.772	119	1.903	5.450	3.300	795	8.464	1.513
València / L'Horta (%)	31,6	74,7	39,4	26,0	34,6	56,8	31,2	20,1
Província València	19.826	230	3.871	9.313	6.412	1.727	14.814	3.285
Comunitat Valenciana	60.571	2.275	20.594	23.139	14.563	13.343	39.849	7.379

Font: Ministeri d'Obres Públiques,Transports i Medi Ambient.

3.7. Obres de rehabilitació. 1999
3.7. Obras de rehabilitación. 1999

	Llicències	Edificis a rehabilitar	Superfície ampliada o reconstruïda	Habitatges creats
València	314	313	9.259	130
L'Horta	693	703	51.166	254
Província València	1.745	1.763	127.107	657
Comunitat Valenciana	4.151	4.348	373.392	1025

Font: Ministeri d'Obres Públiques,Transports i Medi Ambient.

3.8. Obres de demolicions. 1999
3.8. Obras de demoliciones. 1999

	Demolició Total		Demolició Parcial		Total Habitatges
	Edificis	Habitatges	Edificis	Habitatges	Suprimits
València	259	495	88	42	537
L'Horta	506	686	200	54	740
Província València	848	978	529	93	1.071
Comunitat Valenciana	1.621	1.925	1.065	125	2.050

Font: Ministeri d'Obres Públiques,Transports i Medi Ambient.

4. ACTUACIONS PROTEGIBLES
4. ACTUACIONES PROTEGIBLES

4.1. Habitatges de Protecció Oficial segons tipus. 1998 - 1999
4.1. Viviendas de Protección Oficial según tipo. 1998 - 1999

	Règim General		Règim Especial	
	1998	1999	1998	1999
Qualificacions Provisionals				
Municipi València	646	907	2	3
Província València	4.518	6.403	56	82
Comunitat Valenciana	9.118	12.942	104	83
Qualificacions Definitives				
Municipi València	1.338	384	325	81
Província València	5.753	6.124	1.529	409
Comunitat Valenciana	10.235	11.578	2.563	690

Font: Conselleria d'Obres Públiques, Urbanisme i Transports.

4.2. Habitatges de Preu Taxat segons tipus. 1998 - 1999
4.2. Viviendas de Precio Tasado según tipo. 1998 - 1999

	Habitatges Nous		Habitatges Usats	
	1998	1999	1998	1999
Municipi València	140	227	368	810
Província València	140	249	855	1.970
Comunitat Valenciana	321	477	1.333	2.892

Font: Conselleria d'Obres Públiques, Urbanisme i Transports.

4.3. Nombre d'habitatges rehabilitats. 1998 - 1999
4.3. Número de viviendas rehabilitadas. 1998 - 1999

	1998	1999
Qualificacions Provisionals		
Municipi València	1.536	2.049
Província València	2.463	3.109
Comunitat Valenciana	3.358	5.009
Qualificacions Definitives		
Municipi València	1.476	1.692
Província València	2.033	2.246
Comunitat Valenciana	3.182	3.068

Font: Conselleria d'Obres Públiques, Urbanisme i Transports.

5. CENS D'EDIFICIS. 1990
5. CENSO DE EDIFICIOS. 1990

5.1. Edificis segons destinació
5.1. Edificios según destino

	Destinats a habitatge familiar		Destinats a	No destinats	Total
	Exclusivament	Principalment	habitatge col·lectiu	a habitatge	d'edificis
Nucli	12.172	20.848	185	3.642	36.847
Disseminat	1.818	498	13	396	2.725
Total	**13.990**	**21.346**	**198**	**4.038**	**39.572**

Font: Cens d'Edificis 1990. Institut Nacional d'Estadística.

5.2. Edificis destinats a habitatge familiar, segons l'any de construcció i l'estat de l'edifici
5.2. Edificios destinados a vivienda familiar, según el año de construcción y el estado del edificio

	Abans 1900	1900-20	1921-40	1941-50	1951-60	1961-70	1971-80	1981-90	Total
Ruïnós	138	90	68	24	1	6	2	6	335
Mal estat	870	530	477	192	89	46	31	2	2.237
Deficient	1.078	1.224	1.543	767	846	570	171	42	6.241
Bon estat	1.470	1.834	4.156	2.243	3.618	5.341	5.342	2.329	26.333

Font: Cens d'Edificis 1990. Institut Nacional d'Estadística.

5.3. Edificis destinats a habitatge familiar, segons l'any de construcció i les instal.lacions i servicis
5.3. Edificios destinados a vivienda familiar, según el año de construcción y las instalaciones y servicios

	Abans 1900	1900-20	1921-40	1941-50	1951-60	1961-70	1971-80	1981-90	Total
Total	**3.556**	**3.678**	**6.244**	**3.226**	**4.554**	**5.963**	**5.546**	**2.379**	**35.146**
Aigua Corrent									
Abastiment Públic	2.981	3.073	5.425	2.972	4.237	5.706	5.498	2.352	32.244
Abastiment Particular	500	519	716	202	305	252	46	24	2.564
Aigües Residuals									
Clavegueram	2.660	3.006	5.170	2.670	3.942	5.220	4.952	1.987	29.607
Altre sistema	789	534	921	472	560	697	585	387	4.945
Calefacció Central	14	14	37	16	36	108	111	74	410
Refrigeració Central	2	1	6	1	2	7	23	13	55
Aigua Calenta Central	261	299	525	379	388	247	297	243	2.639
Porter									
Automàtic	446	525	1.208	904	2.526	4.364	4.147	1.710	15.830
Persona	21	11	16	8	16	62	214	126	474
Els dos	24	62	179	210	255	389	466	201	1.786
Energia Elèctrica	3.433	3.569	6.080	3.160	4.535	5.953	5.536	2.354	34.620
Energia Solar	10	19	25	15	29	34	42	26	200
Ascensor	68	143	529	599	1.143	2.391	4.080	1.714	10.667
Garatge	73	79	158	109	168	470	2.110	1.533	4.700

Font: Cens d'Edificis 1990. Institut Nacional d'Estadística.

6. CENS D'HABITATGES. 1991
6. CENSO DE VIVIENDAS. 1991

6.1. Habitatges segons classe. Districtes. 1991
6.1. Viviendas según clase. Distritos. 1991

	Total Habitatges Familiars	Habitatges Principals	Habitatges Secundaris	Habitatges Desocupats	Resta Habitatges	No hi Consta
València	**328.079**	**244.999**	**23.289**	**57.102**	**926**	**1.763**
1. Ciutat Vella	17.674	10.025	1.067	6.329	117	136
2. L'Eixample	23.361	16.806	1.146	5.287	32	90
3. Extramurs	24.953	18.438	1.103	5.305	44	63
4. Campanar	12.083	9.755	582	1.509	33	204
5. La Saïdia	20.742	16.127	1.256	3.122	46	191
6. El Pla del Real	13.402	9.709	1.396	2.188	34	75
7. L'Olivereta	20.572	17.037	885	2.565	21	64
8. Patraix	19.949	16.047	809	3.061	27	5
9. Jesús	20.522	16.433	939	3.050	25	75
10. Quatre Carreres	26.660	21.199	1.184	4.031	82	164
11. Poblats Marítims	26.228	19.264	1.617	4.971	56	320
12. Camins al Grau	20.837	15.949	1.063	3.780	37	8
13. Algirós	17.365	12.854	1.726	2.605	111	69
14. Benimaclet	12.268	8.947	1.303	1.893	62	63
15. Rascanya	17.056	13.821	810	2.242	45	138
16. Benicalap	14.115	11.392	418	2.256	11	38
17. Pobles del Nord	2.500	1.863	181	404	34	18
18. Pobles de l'Oest	5.101	3.791	245	1.019	26	20
19. Pobles del Sud	12.691	5.542	5.559	1.485	83	22

Font: Cens de l'Habitatge 1991. Institut Valencià d'Estadística.

6.2. Règim de tinença
6.2. Régimen de tenencia

	Total	Propietat pagada	Propietat pendent pagament	Lloguer sense mobles	Lloguer amb mobles	Resta de situació
València	**244.999**	**126.708**	**53.381**	**39.144**	**4.680**	**21.086**
1. Ciutat Vella	10.025	4.224	455	3.896	216	1.234
2. L'Eixample	16.806	8.307	1.151	4.852	296	2.200
3. Extramurs	18.438	9.615	2.042	4.439	391	1.951
4. Campanar	9.755	4.989	2.780	1.200	232	554
5. La Saïdia	16.127	9.126	3.229	2.361	334	1.077
6. El Pla del Real	9.709	5.206	1.793	1.722	238	750
7. L'Olivereta	17.037	9.805	3.867	1.823	297	1.245
8. Patraix	16.047	7.991	5.003	1.937	241	875
9. Jesús	16.433	8.398	4.527	1.995	279	1.234
10. Quatre Carreres	21.199	10.775	5.812	2.542	345	1.725
11. Poblats Marítims	19.264	9.730	4.068	3.042	321	2.103
12. Camins al Grau	15.949	8.417	3.654	2.499	393	986
13. Algirós	12.854	6.705	3.882	1.217	306	744
14. Benimaclet	8.947	4.105	2.511	1.450	229	652
15. Rascanya	13.821	7.249	3.891	1.607	248	826
16. Benicalap	11.392	6.416	2.545	1.514	177	740
17. Pobles del Nord	1.863	761	333	143	9	617
18. Pobles de l'Oest	3.791	2.069	795	525	50	352
19. Pobles del Sud	5.542	2.820	1.043	380	78	1.221

Font: Cens de l'Habitatge 1991. Institut Valencià d'Estadística.

6.3. Nombre d'habitacions
6.3. Número de habitaciones

				Nombre d'habitacions					
	Total	< 4	4	5	6	7	8	9	10 i més
València	**244.999**	**30.892**	**72.201**	**80.222**	**49.032**	**8.487**	**2.729**	**777**	**659**
1. Ciutat Vella	10.025	1.975	2.251	2.217	1.790	986	515	145	146
2. L'Eixample	16.806	1.597	3.259	4.295	4.047	2.329	886	242	151
3. Extramurs	18.438	1.822	4.113	5.438	4.769	1.736	437	64	59
4. Campanar	9.755	1.036	2.717	3.290	2.439	217	29	12	15
5. La Saïdia	16.127	2.455	5.268	5.034	2.976	269	71	32	22
6. El Pla del Real	9.709	869	2.177	2.918	2.520	837	254	82	52
7. L'Olivereta	17.037	2.169	5.732	6.100	2.771	191	39	22	13
8. Patraix	16.047	1.312	4.330	5.807	4.308	214	50	18	8
9. Jesús	16.433	1.677	4.971	6.035	3.477	189	49	20	15
10. Quatre Carreres	21.199	2.405	6.901	7.460	4.030	279	65	27	32
11. Poblats Marítims	19.264	3.950	6.896	5.603	2.455	256	49	35	20
12. Camins al Grau	15.949	2.161	5.353	5.595	2.583	168	55	14	20
13. Algirós	12.854	1.207	3.143	4.952	3.155	275	74	19	29
14. Benimaclet	8.947	1.017	2.631	3.090	2.022	133	39	6	9
15. Rascanya	13.821	2.171	4.663	4.591	2.190	148	29	6	23
16. Benicalap	11.392	1.365	4.206	4.187	1.532	62	20	8	12
17. Pobles del Nord	1.863	196	584	565	408	62	26	8	14
18. Pobles de l'Oest	3.791	552	1.271	1.273	601	59	17	7	11
19. Pobles del Sud	5.542	956	1.735	1.772	959	77	25	10	8

Font: Cens d'Habitatge 1991. Institut Nacional d'Estadística.

6.4. Instal·lacions i servicis
6.4. Instalaciones y servicios

	Total	Té Telèfon	Té Gas	Té Refrigeració	Té Bany complet	Té Calefacció
València	**244.999**	**219.199**	**96.895**	**12.864**	**240.330**	**219.659**
1. Ciutat Vella	10.025	8.762	6.553	771	9.085	9.032
2. L'Eixample	16.806	15.706	12.634	1.323	16.184	15.317
3. Extramurs	18.438	17.180	13.036	1.088	17.741	16.785
4. Campanar	9.755	8.950	4.165	534	9.698	8.858
5. La Saïdia	16.127	14.483	5.490	747	15.902	14.155
6. El Pla del Real	9.709	9.326	7.036	1.154	9.656	9.082
7. L'Olivereta	17.037	15.227	4.843	624	16.982	15.269
8. Patraix	16.047	14.618	5.521	744	15.934	14.194
9. Jesús	16.433	14.717	5.052	754	16.287	14.852
10. Quatre Carreres	21.199	18.920	7.848	929	20.864	18.905
11. Poblats Marítims	19.264	16.384	5.505	708	18.608	16.996
12. Camins al Grau	15.949	14.016	4.808	776	15.801	13.928
13. Algirós	12.854	11.926	5.922	847	12.753	11.721
14. Benimaclet	8.947	8.039	3.643	468	8.869	8.141
15. Rascanya	13.821	11.877	2.208	512	13.748	12.044
16. Benicalap	11.392	9.810	1.365	464	11.305	10.195
17. Pobles del Nord	1.863	1.592	322	59	1.789	1.696
18. Pobles de l'Oest	3.791	3.126	447	143	3.717	3.416
19. Pobles del Sud	5.542	4.540	497	219	5.407	5.073

Font: Cens de l'Habitatge 1991. Institut Valencià d'Estadística.

7. CADASTRE
7. CATASTRO

7.1. Béns Immobles segons destinació principal a la ciutat de València. 1998
7.1. Bienes Inmuebles según destino principal en la ciudad de Valencia. 1998

	Total	%
Total	**547.389**	**100,0**
Únicament habitatge	330.744	60,4
Habitatge i aparcament	9.724	1,8
Habitatge i magatzem residencials	18.936	3,5
Habitatge, aparcament i magatzem residencials	1.694	0,3
Únicament aparcaments	111.045	20,3
Aparcaments que tenen magatzems residencials	3.148	0,6
Únicament emmagatzematge residencial	24.985	4,6
Naus de fabricació / Emmagatzematge	4.253	0,8
Oficina	6.197	1,1
Comerç	24.287	4,4
Esportiu	197	0,0
Espectacles	180	0,0
Oci / Hostatgeria	3.477	0,6
Sanitat / Beneficència	222	0,0
Culturals	873	0,2
Solar	6.296	1,2
Resta de Béns Immobles	1.131	0,2

Font: Cadaste de Béns Immobles. Oficina d' Estadística.

7.2. Habitatges segons l'any d'antiguitat per districte. 1998
7.2. Viviendas según el año de antigüedad por distrito. 1998

	abans de 1800	1801-1900	1901-20	1921-40	1941-50	1951-60	1961-70	1971-80	1981-90	1991-95	1996-98	No hi consta	Total
València	**479**	**9.059**	**9.758**	**25.352**	**11.924**	**38.223**	**93.872**	**99.058**	**40.648**	**21.447**	**12.601**	**35**	**362.456**
1. Ciutat Vella	449	4.823	1.899	2.337	1.171	1.210	3.132	1.353	879	403	493	-	18.149
2. L'Eixample	-	686	2.606	9.131	2.004	3.949	2.533	1.887	1.414	360	193	4	24.767
3. Extramurs	-	1.790	1.255	4.350	2.725	5.332	4.629	2.983	2.298	972	454	-	26.788
4. Campanar	-	56	100	273	209	882	3.127	4.641	3.111	504	48	-	12.951
5. La Saïdia	7	256	266	789	492	2.505	8.308	6.100	2.225	1.303	831	-	23.082
6. El Pla del Real	-	71	93	458	227	1.755	4.373	4.152	2.874	500	228	-	14.731
7. L'Olivereta	-	18	4	319	235	5.062	7.791	5.448	1.749	939	684	-	22.249
8. Patraix	-	29	81	326	450	1.979	3.549	9.883	3.444	2.568	1.469	-	23.778
9. Jesús	-	97	241	539	244	1.625	6.384	7.392	3.639	1.107	773	-	22.041
10. Quatre Carreres	12	214	466	1.149	695	2.083	8.343	10.237	3.345	1.760	1.877	29	30.210
11. Poblats Marítims	-	33	1.413	2.686	1.187	3.764	7.719	6.075	2.625	1.027	1.030	1	27.560
12. Camins al Grau	-	31	148	730	639	2.140	8.890	6.830	1.564	1.654	1.503	-	24.129
13. Algirós	-	18	22	46	143	1.811	2.590	9.104	3.795	1.616	468	-	19.613
14. Benimaclet	-	115	220	198	287	755	3.899	4.034	2.726	1.885	542	-	14.661
15. Rascanya	-	51	63	320	317	943	7.931	5.998	1.474	1.447	351	-	18.895
16. Benicalap	-	72	113	205	350	980	5.266	5.578	1.367	2.155	767	-	16.853
17. Pobles del Nord	8	240	322	373	117	148	517	642	123	162	77	-	2.729
18. Pobles de l'Oest	-	133	152	416	175	179	1.428	1.911	552	350	285	-	5.581
19. Pobles del Sud	2	314	281	676	235	1.118	3.460	4.805	1.443	735	528	1	13.598
No hi consta	1	12	13	31	22	3	3	5	1	-	-	-	91

Font: Cadaste de Béns Immobles. Oficina d' Estadística.

7.3. Habitatges segons l'any d'antiguitat per barris. 1998

7.3. Viviendas según el año de antigüedad por barrios. 1998

	abans de 1800	1801-1900	1901-20	1921-40	1941-50	1951-60	1961-70	1971-80	1981-90	1991-95	1996-98	no hi consta	Total
VALÈNCIA	**479**	**9.059**	**9.758**	**25.352**	**11.924**	**38.223**	**93.872**	**99.058**	**40.648**	**21.447**	**12.601**	**35**	**362.456**
1. Ciutat Vella													
1. La Seu	44	839	226	103	60	147	211	45	171	88	49	-	1.983
2. La Xerea	56	550	299	508	178	166	510	219	97	31	112	-	2.726
3. El Carme	168	1.355	236	187	153	163	1.038	361	76	165	135	-	4.037
4. El Pilar	101	1.007	361	199	159	206	246	222	97	40	44	-	2.682
5. El Mercat	69	867	269	264	143	162	307	187	73	59	95	-	2.495
6. Sant Francesc	11	205	508	1.076	478	366	820	319	365	20	58	-	4.226
2. L'Eixample													
1. Russafa	-	351	1.626	5.064	1.019	2.150	1.537	1.211	839	206	141	-	14.144
2.El Pla del Remei	-	330	682	794	381	353	605	462	390	72	49	-	4.118
3. Gran Via	-	5	298	3.273	604	1.446	391	214	185	82	3	4	6.505
3. Extramurs													
1. El Botànic	-	1.134	251	581	212	386	467	418	275	53	142	-	3.919
2. La Roqueta	-	459	577	716	259	362	378	198	70	45	104	-	3.168
3. La Petxina	-	139	230	1.176	537	2.166	1.556	1.106	357	328	67	-	7.662
4. Arrancapins	-	58	197	1.877	1.717	2.418	2.228	1.261	1.596	546	141	-	12.039
4. Campanar													
1. Campanar	-	17	82	192	44	21	847	1.974	1.774	407	7	-	5.365
2. Les Tendetes	-	-	4	58	160	301	439	967	636	54	41	-	2.660
3. El Calvari	-	-	5	-	-	559	1.553	443	99	-	-	-	2.659
4. Sant Pau	-	39	9	23	5	1	288	1.257	602	43	-	-	2.267
5. La Saïdia													
1. Marxalenes	-	24	46	27	-	290	2.274	1.699	739	108	107	-	5.314
2. Morvedre	7	145	178	449	133	827	1.472	995	287	253	212	-	4.958
3. Trinitat	-	17	30	61	283	745	1.527	1.291	221	151	21	-	4.347
4. Tormos	-	8	-	117	-	407	1.675	621	471	432	130	-	3.861
5. Sant Antoni	-	62	12	135	76	236	1.360	1.494	507	359	361	-	4.602
6. El Pla del Real													
1. Exposició	-	21	28	202	72	547	653	1.046	538	65	28	-	3.200
2. Mestalla	-	50	63	238	154	1.112	1.368	1.337	2.252	435	129	-	7.138
3. Jaume Roig	-	-	-	18	1	96	1.943	853	66	-	-	-	2.977
4. Ciutat Universitària	-	-	2	-	-	-	409	916	18	-	71	-	1.416
7. L'Olivereta													
1. Nou Moles	-	4	-	309	200	1.613	5.621	2.456	1.234	674	202	-	12.313
2. Soternes	-	5	4	10	9	513	887	547	102	51	40	-	2.168
3. Tres Forques	-	-	-	-	26	1.835	842	1.533	-	-	-	-	4.236
4. La Fontsanta	-	-	-	-	-	881	145	333	-	-	215	-	1.574
5. La LLum	-	9	-	-	-	220	296	579	413	214	227	-	1.958
8. Patraix													
1. Patraix	-	3	42	217	386	1.880	2.913	2.757	1.511	774	744	-	11.227
2. Sant Isidre	-	12	20	2	-	1	-	2.023	540	954	82	-	3.634
3. Vara de Quart	-	1	9	-	-	1	118	2.973	870	382	115	-	4.469
4. Safranar	-	13	-	5	-	8	241	1.656	420	251	393	-	2.987
5. Favara	-	-	10	102	64	89	277	474	103	207	135	-	1.461
9. Jesús													
1. La Raiosa	-	22	39	280	170	605	2.701	1.682	707	297	215	-	6.718
2. L'Hort de Senabre	-	20	118	139	20	298	1.834	2.309	1.506	570	255	-	7.069
3. La Creu Coberta	-	31	49	95	15	166	630	733	1.080	57	-	-	2.856
4. Sant Marcel.lí	-	18	8	8	16	537	1.049	2.169	97	151	243	-	4.296
5. Camí Real	-	6	27	17	23	19	170	499	249	32	60	-	1.102
10. Quatre Carreres													
1. Montolivet	-	16	58	376	417	1.411	4.122	1.387	949	254	116	-	9.106
2. En Corts	-	9	178	474	155	406	2.520	959	583	138	78	4	5.504
3. Malilla	2	7	4	19	-	-	998	3.910	764	765	610	25	7.104
4. Fonteta de Sant LLuís	-	37	15	53	17	36	580	517	-	164	127	-	1.546
5. Na Rovella	-	-	15	11	-	195	113	2.604	140	-	-	-	3.078
6. La Punta	10	145	196	216	106	35	10	860	909	439	946	-	3.872

	abans de 1800	1801-1900	1901-20	1921-40	1941-50	1951-60	1961-70	1971-80	1981-90	1991-95	1996-98	no hi consta	Total
11. Poblats Marítims													
1. El Grau	-	3	134	91	258	317	1.287	727	549	310	323	-	3.999
2. El Cabanyal- El Canyamelar	-	17	1.133	2.001	664	1.736	3.147	1.453	346	119	396	-	11.012
3. La Malva-rosa	-	1	42	165	100	1.203	1.249	2.372	510	25	227	-	5.894
4. Beteró	-	3	48	99	13	77	828	649	1.149	494	46	-	3.406
5. Natzaret	-	-	32	289	130	426	1.019	734	51	59	38	1	2.779
6. Les Moreres	-	9	24	41	22	5	189	140	20	20	-	-	470
12. Camins Al Grau													
1. Aiora	-	1	71	283	363	540	4.472	2.903	941	598	456	-	10.628
2. Albors	-	6	50	117	221	559	1.006	1.683	307	292	199	-	4.440
3. La Creu del Grau	-	10	27	154	31	335	2.890	1.700	182	312	525	-	6.166
4. Camí Fondo	-	-	-	176	24	706	287	446	134	244	191	-	2.208
5. Penya-roja	-	14	-	-	-	-	235	98	-	208	132	-	687
13. Algirós													
1. L'Illa Perduda	-	-	-	-	-	745	389	1.818	486	283	99	-	3.820
2. Ciutat Jardí	-	2	3	4	-	28	548	4.505	1.265	393	-	-	6.748
3. L'Amistat	-	-	-	11	4	847	1.071	1.239	369	227	92	-	3.860
4. La Vega Baixa	-	-	3	-	134	185	582	1.095	865	397	277	-	3.538
5. La Carrasca	-	16	16	31	5	6	-	447	810	316	-	-	1.647
14. Benimaclet													
1. Benimaclet	-	113	212	188	285	755	3.899	2.896	2.193	1.351	398	-	12.290
2. Camí de Vera	-	2	8	10	2	-	-	1.138	533	534	144	-	2.371
15. Rascanya													
1. Orriols	-	23	15	29	119	230	4.239	1.572	324	163	44	-	6.758
2. Torrefiel	-	11	28	285	196	712	3.133	3.639	879	519	174	-	9.576
3. Sant LLorenç	-	17	20	6	2	1	559	787	271	765	133	-	2.561
16. Benicalap													
1. Benicalap	-	49	105	173	212	973	3.909	4.985	1.247	1.899	673	-	14.225
2. Ciutat Fallera	-	23	8	32	138	7	1.357	593	120	256	94	-	2.628
17. Pobles del Nord													
1. Benifaraig	-	32	48	66	21	15	59	108	38	19	16	-	422
2. Poble Nou	-	16	32	26	10	13	178	261	-	85	28	-	649
3. Carpesa	-	45	56	77	25	68	80	137	17	7	7	-	519
4. Cases de Bàrcena	-	7	44	19	16	2	107	29	-	-	1	-	225
5. Mauella	-	30	17	10	1	2	-	-	-	-	-	-	60
6. Massarrojos	8	67	77	101	31	35	58	51	18	34	18	-	498
7. Borbotó	-	43	48	74	13	13	35	56	50	17	7	-	356
18. Pobles de l'Oest													
1. Benimàmet	-	113	139	410	174	179	1.426	1.778	510	291	284	-	5.304
2. Beniferri	-	20	13	6	1	-	2	133	42	59	1	-	277
19. Pobles del Sud													
1. El Forn d'Alcedo	1	36	22	53	22	9	39	345	-	18	33	-	578
2. El Castellar- L'Oliverar	-	159	162	290	94	113	820	715	286	149	72	-	2.860
3. Pinedo	-	5	32	127	48	123	108	416	155	100	37	-	1.151
4. El Saler	-	4	2	11	5	14	253	1.538	170	26	47	-	2.070
5. El Palmar	1	11	16	23	17	121	89	58	20	1	2	-	359
6. El Perellonet	-	2	9	47	14	196	1.783	884	603	427	286	-	4.251
7. La Torre	-	12	4	88	24	530	368	845	209	14	51	-	2.145
8. Faitanar	-	85	34	37	11	12	-	4	-	-	-	1	184
No hi consta	1	12	13	31	22	3	3	5	1	-	-	-	91

Font: Cadaste de Béns Immobles. Oficina d' Estadística.

7.4. Habitatges construïts després de 1800 segons superfície construïda per districte. 1998

7.4. Viviendas construidas después de 1800 según superfície construida por distrito. 1998

	fins a 60 m2	de 61 a 80 m2	de 81 a 100 m2	de 101 a 120 m2	de 121 a 150 m2	de 151 a 200 m2	200 m2 i més	Sup construïda mitjana (m2)
València	**29.936**	**88.718**	**102.501**	**81.168**	**39.244**	**14.977**	**5.433**	**97,0**
1. Ciutat Vella	3.378	3.001	2.873	2.145	2.444	2.340	1.519	114,3
2. L'Eixample	1.922	4.113	4.810	4.809	4.753	3.114	1.246	113,9
3. Extramurs	2.284	4.973	6.079	5.181	5.572	2.351	348	104,7
4. Campanar	1.154	2.921	3.198	3.491	1.873	268	46	95,5
5. La Saïdia	2.125	7.308	6.727	4.341	2.140	379	55	89,9
6. El Pla del Real	749	2.066	3.016	3.602	2.261	2.047	990	117,8
7. L'Olivereta	1.079	5.988	7.375	5.253	2.259	278	17	93,2
8. Patraix	1.046	3.676	7.588	8.115	2.945	373	35	99,1
9. Jesús	1.084	6.341	8.097	4.854	1.376	253	36	90,9
10. Quatre Carreres	881	5.319	11.548	8.320	3.382	612	136	98,8
11. Poblats Marítims	4.324	9.928	7.410	4.092	1.260	357	189	84,0
12. Camins al Grau	1.945	8.294	6.387	5.334	1.883	256	30	88,8
13. Algirós	884	2.881	5.782	6.631	2.589	782	64	101,5
14. Benimaclet	1.128	3.187	4.060	4.501	1.239	487	59	95,8
15. Rascanya	2.615	6.797	5.095	3.402	815	136	35	84,1
16. Benicalap	1.286	6.033	5.571	3.009	680	218	56	86,8
17. Pobles del Nord	100	561	787	608	335	155	175	110,2
18. Pobles de l'Oest	641	1.505	1.946	956	342	125	66	90,5
19. Pobles del Sud	1.299	3.809	4.141	2.513	1.088	431	315	94,2
No hi consta	12	17	11	11	8	15	16	151,1

Font: Cadaste de Béns Immobles. Oficina d' Estadística.

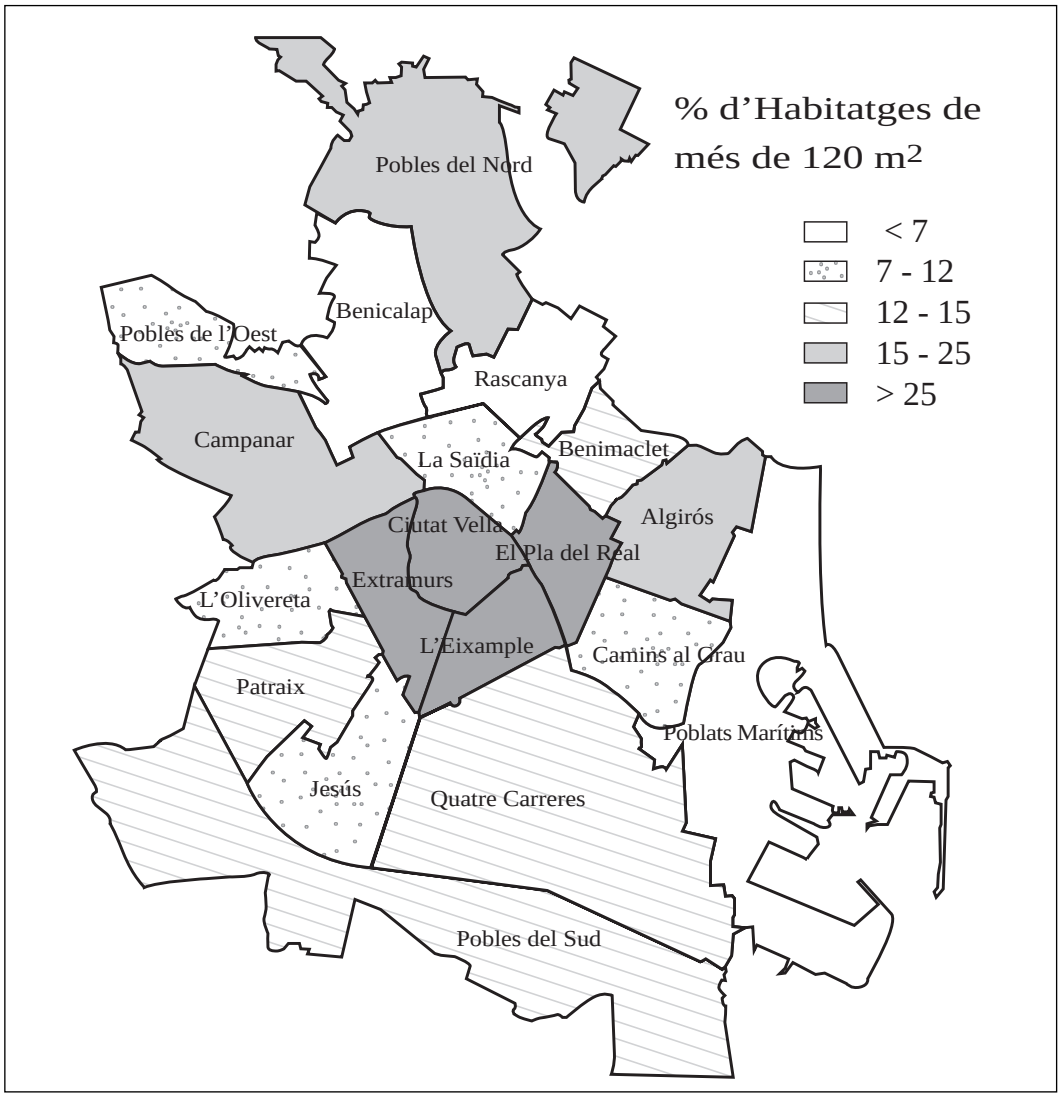

7.5. Habitatges construïts després de 1800 segons superfície construïda per barri. 1998
7.5. Viviendas construidas después de 1800 según superficie construida por barrio. 1998

	fins a 60 m²	de 61 a 80 m²	de 81 a 100 m²	de 101 a 120 m²	de 121 a 150 m²	de 151 a 200 m²	200 m² i més	Sup construïda mitjana (m²)
VALÈNCIA	**29.936**	**88.718**	**102.501**	**81.168**	**39.244**	**14.977**	**5.433**	**97,0**
1. Ciutat Vella								
1. La Seu	294	354	313	238	244	324	172	127,2
2. La Xerea	365	362	348	285	478	365	467	133,8
3. El Carme	938	1.036	796	564	352	136	47	86,6
4. El Pilar	706	624	482	257	251	200	61	91,3
5. El Mercat	610	325	444	346	342	198	161	107,9
6. Sant Francesc	465	300	490	455	777	1.117	611	139,3
2. L'Eixample								
1. Russafa	1.607	3.335	3.355	2.837	2.169	728	113	96,5
2.El Pla del Remei	154	233	357	535	822	1.213	804	154,0
3. Gran Via	161	545	1.098	1.437	1.762	1.173	329	126,1
3. Extramurs								
1. El Botànic	714	938	737	614	659	232	25	94,0
2. La Roqueta	469	679	779	443	502	260	36	97,5
3. La Petxina	469	1.390	1.950	1.417	1.718	667	51	105,5
4. Arrancapins	632	1.966	2.613	2.707	2.693	1.192	236	109,5
4. Campanar								
1. Campanar	229	570	1.517	1.829	971	212	37	105,2
2. Les Tendetes	161	1.085	569	493	313	36	3	87,7
3. El Calvari	722	940	478	386	119	14	-	77,4
4. Sant Pau	42	326	634	783	470	6	6	103,1
5. La Saïdia								
1. Marxalenes	393	1.996	1.479	971	400	67	8	88,0
2. Morvedre	477	1.337	1.382	1.162	439	141	13	92,2
3. Trinitat	505	1.442	1.612	403	319	61	5	85,5
4. Tormos	504	1.567	1.036	589	153	8	4	82,8
5. Sant Antoni	246	966	1.218	1.216	829	102	25	99,6
6. El Pla del Real								
1. Exposició	148	384	679	271	713	693	312	130,9
2. Mestalla	438	1.513	1.391	2.488	788	442	78	101,4
3. Jaume Roig	118	129	370	622	425	736	577	144,0
4. Ciutat Universitària	45	40	576	221	335	176	23	115,9
7. L'Olivereta								
1. Nou Moles	241	2.883	3.892	3.354	1.663	269	11	97,7
2. Soternes	103	557	892	471	140	3	2	91,9
3. Tres Forques	697	1.380	1.522	486	145	6	-	81,9
4. La Fontsanta	11	914	430	182	36	-	1	79,6
5. La LLum	27	254	639	760	275	-	3	101,7
8. Patraix								
1. Patraix	797	2.547	3.304	2.643	1.593	317	26	96,6
2. Sant Isidre	42	402	1.084	1.800	295	5	6	100,6
3. Vara de Quart	1	273	1.782	1.823	576	12	2	102,5
4. Safranar	91	114	991	1.384	380	26	1	104,6
5. Favara	115	340	427	465	101	13	-	92,2
9. Jesús								
1. La Raiosa	367	1.949	1.991	1.583	660	161	7	93,2
2. L'Hort de Senabre	258	1.591	3.185	1.610	357	65	3	92,0
3. La Creu Coberta	173	780	775	896	213	12	7	91,8
4. Sant Marcel.lí	282	1.636	1.668	573	127	3	7	84,6
5. Camí Real	4	385	478	192	19	12	12	90,8

	fins a 60 m²	de 61 a 80 m²	de 81 a 100 m²	de 101 a 120 m²	de 121 a 150 m²	de 151 a 200 m²	200 m² i més	Sup construïda mitjana (m²)
10. Quatre Carreres								
1. Montolivet	319	1.793	2.692	2.371	1.563	305	63	101,3
2. En Corts	192	1.655	1.786	1.278	452	131	10	93,1
3. Malilla	48	778	2.699	2.657	848	70	2	101,8
4. Fonteta de Sant LLuís	15	284	741	376	99	17	14	97,2
5. Na Rovella	12	300	2.210	439	109	4	4	94,8
6. La Punta	295	509	1.420	1.199	311	85	43	99,4
11. Poblats Marítims								
1. El Grau	417	1.132	1.338	774	225	93	20	89,8
2. El Cabanyal-El Canyamelar	2.476	3.866	2.713	1.229	403	204	121	81,0
3. La Malva-rosa	705	2.372	1.872	827	77	19	22	82,0
4. Beteró	167	1.149	632	993	456	9	-	93,9
5. Natzaret	495	1.171	763	226	79	26	19	80,3
6. Les Moreres	64	238	92	43	20	6	7	82,1
12. Camins Al Grau								
1. Aiora	1.020	3.594	2.731	2.630	552	99	2	87,1
2. Albors	336	1.031	1.265	1.203	572	26	7	94,1
3. La Creu del Grau	368	2.935	1.601	1.004	249	6	3	83,4
4. Camí Fondo	202	706	646	307	295	48	4	91,2
5. Penya-roja	19	28	144	190	215	77	14	119,6
13. Algirós								
1. L'Illa Perduda	156	883	1.421	1.112	219	25	4	93,8
2. Ciutat Jardí	84	635	2.231	2.627	962	199	10	104,3
3. L'Amistat	368	1.089	944	992	385	79	3	91,2
4. La Vega Baixa	131	199	738	1.315	778	356	21	112,8
5. La Carrasca	145	75	448	585	245	123	26	107,1
14. Benimaclet								
1. Benimaclet	1.113	3.091	3.254	3.399	992	393	48	93,6
2. Camí de Vera	15	96	806	1.102	247	94	11	106,8
15. Rascanya								
1. Orriols	1.572	2.778	1.180	1.032	154	32	10	78,0
2. Torrefiel	909	3.299	3.277	1.701	303	69	18	85,5
3. Sant LLorenç	134	720	638	669	358	35	7	95,2
16. Benicalap								
1. Benicalap	1.256	4.544	4.812	2.698	658	207	50	87,9
2. Ciutat Fallera	30	1.489	759	311	22	11	6	80,8
17. Pobles del Nord								
1. Benifaraig	10	60	90	122	79	43	18	115,0
2. Poble Nou	7	200	207	145	55	12	23	98,8
3. Carpesa	21	89	157	128	47	46	31	109,9
4. Cases de Bàrcena	10	67	85	31	21	5	6	94,5
5. Mauella	13	19	17	8	1	1	1	82,5
6. Massarrojos	16	81	144	79	52	34	84	133,5
7. Borbotó	23	45	87	95	80	14	12	108,3
18. Pobles de l'Oest								
1. Benimàmet	635	1.491	1.871	795	334	120	58	89,6
2. Beniferri	6	14	75	161	8	5	8	108,3
19. Pobles del Sud								
1. El Forn d'Alcedo	26	46	363	73	33	25	11	100,7
2. El Castellar- L'Oliverar	129	626	912	726	257	112	98	101,7
3. Pinedo	57	273	264	270	157	89	41	106,6
4. El Saler	158	577	525	551	211	23	25	94,0
5. El Palmar	67	69	66	46	44	34	32	109,4
6. El Perellonet	718	1.291	1.253	533	274	97	85	87,8
7. La Torre	91	881	728	295	100	34	16	86,5
8. Faitanar	53	46	30	19	12	17	7	90,2
No hi consta	12	17	11	11	8	15	16	151,1

Font: Cadaste de Béns Immobles. Oficina d' Estadística.

7.6. Habitatges construïts després de 1800 segons valor cadastral (en milions de pessetes) per districte. 1998

7.6. Viviendas construidas después de 1800 según valor catastral (en millones de pesetas) por distrito. 1998

	menys de 2	de 2 a 3	de 3 a 4	de 4 a 5	de 5 a 6	de 6 a 8	de 8 a 10	de 10 a 12	més de 12	no hi consta	Total
València	**63.651**	**82.467**	**70.196**	**55.650**	**34.435**	**30.159**	**11.189**	**4.908**	**8.891**	**431**	**361.977**
1. Ciutat Vella	4.565	2.294	1.975	1.550	1.234	1.977	1.327	845	1.861	72	17.700
2. L'Eixample	1.727	3.743	3.131	2.913	2.939	4.040	1.987	1.114	3.112	61	24.767
3. Extramurs	2.083	3.586	4.641	4.053	3.320	4.641	2.572	1.067	811	14	26.788
4. Campanar	2.303	2.266	1.863	2.059	2.156	1.921	292	56	35	-	12.951
5. La Saïdia	4.640	6.815	4.385	4.090	1.635	1.158	250	71	23	8	23.075
6. El Pla del Real	166	1.246	1.418	1.867	1.677	3.025	1.948	972	2.408	4	14.731
7. L'Olivereta	3.649	7.360	5.000	3.459	1.656	893	210	8	3	11	22.249
8. Patraix	1.535	3.773	6.273	5.773	4.081	1.911	280	113	36	3	23.778
9. Jesús	4.042	5.741	6.596	3.261	1.285	852	202	50	12	-	22.041
10. Quatre Carreres	3.342	6.328	9.317	5.881	3.018	1.934	259	22	44	53	30.198
11. Poblats Marítims	11.475	7.113	4.381	2.145	1.617	636	56	27	33	77	27.560
12. Camins al Grau	4.892	7.303	3.967	4.325	1.944	1.156	428	53	31	30	24.129
13. Algirós	1.213	3.001	3.852	4.202	3.936	2.640	660	77	30	2	19.613
14. Benimaclet	2.062	3.090	2.626	2.842	1.485	1.811	365	199	165	16	14.661
15. Rascanya	5.542	6.768	3.145	2.145	720	454	35	11	69	6	18.895
16. Benicalap	3.909	5.560	3.723	2.284	857	406	96	7	9	2	16.853
17. Pobles del Nord	971	811	380	281	69	59	27	46	71	6	2.721
18. Pobles de l'Oest	2.121	1.458	1.239	547	105	66	19	7	14	5	5.581
19. Pobles del Sud	3.359	4.199	2.278	1.969	701	575	174	161	120	60	13.596
No hi consta	55	12	6	4	-	4	2	2	4	1	90

Font: Cadaste de Béns Immobles. Oficina d' Estadística.

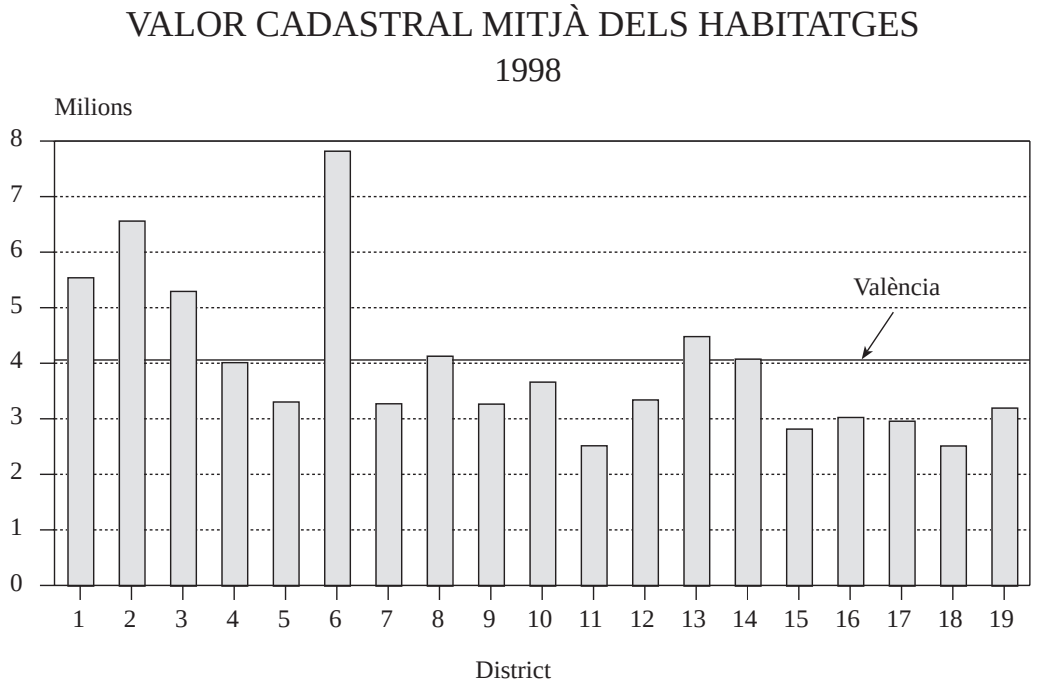

7.7. Habitatges construïts després de 1800 segons valor cadastral (en milions de pessetes) per barri. 1998

7.7. Viviendas construidas después de 1800 según valor catastral (en millones de pesetas) por barrio. 1998

	menys de 2	de 2 a 3	de 3 a 4	de 4 a 5	de 5 a 6	de 6 a 8	de 8 a 10	de 10 a 12	més de 12	no hi consta	Total
VALÈNCIA	**63.651**	**82.467**	**70.196**	**55.650**	**34.435**	**30.159**	**11.189**	**4.908**	**8.891**	**431**	**361.977**
1. Ciutat Vella											
1. La Seu	323	284	304	226	159	263	178	59	140	3	1.939
2. La Xerea	427	380	271	179	172	307	244	172	514	4	2.670
3. El Carme	1.534	742	583	445	278	167	59	20	8	33	3.869
4. El Pilar	1.584	284	171	106	49	107	154	90	22	14	2.581
5. El Mercat	569	387	368	283	209	258	184	65	98	5	2.426
6. Sant Francesc	128	217	278	311	367	875	508	439	1.079	13	4.215
2. L'Eixample											
1. Russafa	1.706	3.525	2.628	1.852	1.594	1.728	582	227	265	37	14.144
2.El Pla del Remei	1	23	60	124	196	586	584	483	2.057	4	4.118
3. Gran Via	20	195	443	937	1.149	1.726	821	404	790	20	6.505
3. Extramurs											
1. El Botànic	1.129	663	493	344	299	527	284	97	69	14	3.919
2. La Roqueta	439	712	520	340	251	394	221	183	108	-	3.168
3. La Petxina	333	1.003	1.608	1.264	1.039	1.393	774	182	66	-	7.662
4. Arrancapins	182	1.208	2.020	2.105	1.731	2.327	1.293	605	568	-	12.039
4. Campanar											
1. Campanar	234	573	683	918	1.445	1.225	201	53	33	-	5.365
2. Les Tendetes	922	430	277	186	362	389	91	2	1	-	2.660
3. El Calvari	1.032	1.004	279	317	27	-	-	-	-	-	2.659
4. Sant Pau	115	259	624	638	322	307	-	1	1	-	2.267
5. La Saïdia											
1. Marxalenes	790	2.080	1.183	747	251	220	24	15	4	-	5.314
2. Morvedre	1.263	1.341	907	804	336	263	31	2	4	-	4.951
3. Trinitat	719	1.218	904	936	164	198	156	41	11	-	4.347
4. Tormos	1.421	957	458	611	264	140	2	-	1	7	3.861
5. Sant Antoni	447	1.219	933	992	620	337	37	13	3	1	4.602
6. El Pla del Real											
1. Exposició	24	93	291	550	264	251	308	475	944	-	3.200
2. Mestalla	138	995	927	859	713	1.947	1.009	115	431	4	7.138
3. Jaume Roig	3	122	173	153	338	523	352	337	976	-	2.977
4. Ciutat Universitària	1	36	27	305	362	304	279	45	57	-	1.416
7. L'Olivereta											
1. Nou Moles	1.301	3.717	3.187	1.904	1.206	772	206	8	2	10	12.313
2. Soternes	567	542	717	274	63	2	1	-	1	1	2.168
3. Tres Forques	891	2.376	425	514	18	12	-	-	-	-	4.236
4. La Fontsanta	881	219	273	200	1	-	-	-	-	-	1.574
5. La LLum	9	506	398	567	368	107	3	-	-	-	1.958
8. Patraix											
1. Patraix	1.133	2.338	2.393	1.895	1.774	1.306	251	105	32	-	11.227
2. Sant Isidre	19	634	1.104	1.040	748	86	2	-	1	-	3.634
3. Vara de Quart	11	437	1.447	1.612	807	150	3	1	1	-	4.469
4. Safranar	68	155	960	855	582	353	10	-	1	3	2.987
5. Favara	304	209	369	371	170	16	14	7	1	-	1.461
9. Jesús											
1. La Raiosa	852	2.004	1.630	763	706	602	158	2	1	-	6.718
2. L'Hort de Senabre	915	2.001	2.427	1.197	241	192	41	47	8	-	7.069
3. La Creu Coberta	867	312	618	795	218	44	1	-	1	-	2.856
4. Sant Marcel.lí	1.269	908	1.592	399	115	12	1	-	-	-	4.296
5. Camí Real	139	516	329	107	5	2	1	1	2	-	1.102
10. Quatre Carreres											
1. Montolivet	1.066	2.381	2.198	1.711	808	748	146	9	34	5	9.106
2. En Corts	1.061	1.713	1.174	738	469	331	4	-	-	14	5.504
3. Malilla	46	1.067	2.475	1.914	1.074	508	17	-	1	-	7.102
4. Fonteta de Sant Lluís	206	707	303	250	52	22	-	4	2	-	1.546
5. Na Rovella	285	162	2.090	523	14	1	-	-	-	3	3.078
6. La Punta	678	298	1.077	745	601	324	92	9	7	31	3.862

(Continuació)

	menys de 2	de 2 a 3	de 3 a 4	de 4 a 5	de 5 a 6	de 6 a 8	de 8 a 10	de 10 a 12	més de 12	no hi consta	Total
11. Poblats Marítims											
1. El Grau	887	993	997	655	283	168	10	2	2	2	3.999
2. El Cabanyal- El Canyamelar	5.927	2.627	1.307	435	498	122	41	18	15	22	11.012
3. La Malva-rosa	2.336	1.594	1.406	447	53	23	1	4	13	17	5.894
4. Beteró	836	619	404	454	770	316	3	1	-	3	3.406
5. Natzaret	1.273	1.091	236	123	12	7	1	2	3	31	2.779
6. Les Moreres	216	189	31	31	1	-	-	-	-	2	470
12. Camins Al Grau											
1. Aiora	2.632	3.035	1.857	1.953	821	273	53	-	1	3	10.628
2. Albors	639	1.062	765	1.089	432	338	111	1	3	-	4.440
3. La Creu del Grau	943	2.798	1.014	854	452	75	1	2	1	26	6.166
4. Camí Fondo	664	391	241	323	154	359	71	2	3	-	2.208
5. Penya-roja	14	17	90	106	85	111	192	48	23	1	687
13. Algirós											
1. L'Illa Perduda	465	1.107	905	980	301	52	7	3	-	-	3.820
2. Ciutat Jardí	36	745	1.391	1.796	1.575	921	258	18	8	-	6.748
3. L'Amistat	658	920	840	497	608	268	54	13	1	1	3.860
4. La Vega Baixa	3	95	499	803	831	1.005	257	28	17	-	3.538
5. La Carrasca	51	134	217	126	621	394	84	15	4	1	1.647
14. Benimaclet											
1. Benimaclet	2.049	3.066	1.929	1.932	979	1.664	296	197	164	14	12.290
2. Camí de Vera	13	24	697	910	506	147	69	2	1	2	2.371
15. Rascanya											
1. Orriols	3.005	1.982	954	602	184	19	2	3	2	5	6.758
2. Torrefiel	2.314	4.032	1.919	907	281	107	6	6	4	-	9.576
3. Sant LLorenç	223	754	272	636	255	328	27	2	63	1	2.561
16. Benicalap											
1. Benicalap	3.133	4.493	3.263	2.072	748	404	95	6	9	2	14.225
2. Ciutat Fallera	776	1.067	460	212	109	2	1	1	-	-	2.628
17. Pobles del Nord											
1. Benifaraig	95	108	111	57	19	26	4	-	2	-	422
2. Poble Nou	157	222	90	148	18	5	5	1	3	-	649
3. Carpesa	202	195	57	23	10	14	6	8	4	-	519
4. Cases de Bàrcena	145	68	7	1	2	-	1	-	-	1	225
5. Mauella	56	2	-	1	-	-	-	-	-	1	60
6. Massarrojos	189	120	40	17	6	10	10	37	60	1	490
7. Borbotó	127	96	75	34	14	4	1	-	2	3	356
18. Pobles de l'Oest											
1. Benimàmet	2.102	1.444	1.172	376	102	65	18	7	13	5	5.304
2. Beniferri	19	14	67	171	3	1	1	-	1	-	277
19. Pobles del Sud											
1. El Forn d'Alcedo	351	148	19	21	13	-	1	-	-	24	577
2. El Castellar- L'Oliverar	795	1.089	479	344	63	40	21	17	9	3	2.860
3. Pinedo	301	402	202	111	78	25	18	10	2	2	1.151
4. El Saler	192	328	342	693	258	154	69	10	23	1	2.070
5. El Palmar	146	92	39	36	27	11	1	4	2	-	358
6. El Perellonet	542	1.272	961	633	238	312	63	119	81	30	4.251
7. La Torre	879	845	233	129	23	32	1	-	3	-	2.145
8. Faitanar	153	23	3	2	1	1	-	1	-	-	184
No hi consta	55	12	6	4	-	4	2	2	4	1	90

Font: Cadaste de Béns Immobles. Oficina d' Estadística.

7.8. Valors cadastrals mitjans per habitatge (sòl, construcció i total) per als posteriors a 1800 segons districtes. 1998

7.8. Valores catastrales medios por vivienda (suelo, construcción y total) para los posteriores a 1800 por distritos. 1998

	Nombre d'habitatges	Valor del sòl per habitatge	Valor de la const. per habitatge	Valor total per habitatge	Valor per m²
València	**361.977**	**1.711.947**	**2.405.495**	**4.116.818**	**42.449**
1. Ciutat Vella	17.700	3.258.504	2.355.267	5.617.261	49.194
2. L'Eixample	24.767	4.088.264	2.498.643	6.585.159	57.847
3. Extramurs	26.788	2.876.028	2.454.390	5.331.841	50.915
4. Campanar	12.951	1.536.156	2.565.580	4.101.736	42.942
5. La Saïdia	23.075	1.136.924	2.205.245	3.341.343	37.185
6. El Pla del Real	14.731	4.028.521	3.799.343	7.828.762	66.446
7. L'Olivereta	22.249	1.093.081	2.225.400	3.317.209	35.596
8. Patraix	23.778	1.373.601	2.811.241	4.184.973	42.242
9. Jesús	22.041	1.065.299	2.259.434	3.324.734	36.594
10. Quatre Carreres	30.198	1.166.983	2.566.850	3.735.277	37.821
11. Poblats Marítims	27.560	869.254	1.770.723	2.639.613	31.430
12. Camins al Grau	24.129	1.255.564	2.158.464	3.414.474	38.465
13. Algirós	19.613	1.655.513	2.861.907	4.517.516	44.526
14. Benimaclet	14.661	1.456.675	2.669.749	4.126.659	43.098
15. Rascanya	18.895	808.056	2.056.380	2.864.530	34.055
16. Benicalap	16.853	857.780	2.211.995	3.069.960	35.367
17. Pobles del Nord	2.721	1.098.467	2.203.186	3.302.089	29.953
18. Pobles de l'Oest	5.581	859.606	1.824.173	2.682.099	29.651
19. Pobles del Sud	13.596	1.233.138	2.133.918	3.356.343	35.649
No hi consta	90	1.130.578	1.859.824	2.963.436	19.671

Font: Cadaste de Béns Immobles. Oficina d' Estadística.

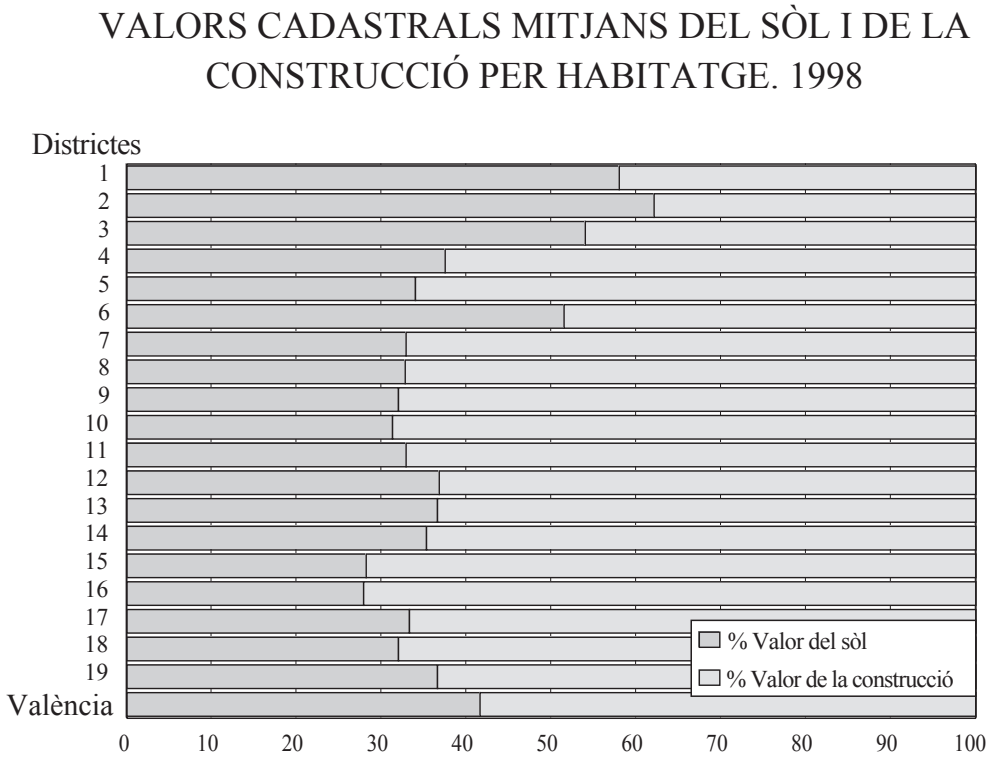

7.9. Valors cadastrals mitjans per habitatge (sòl, construcció i total) per als posteriors a 1800 segons barris. 1998

7.9. Valores catastrales medios por vivienda (suelo, construcción y total) para los posteriores a 1800 por barrios. 1998

	Nombre d'habitatges	Valor del sòl per habitatge	Valor de la const. per habitatge	Valor total per habitatge	Valor per m²
VALÈNCIA	**361.977**	**1.711.947**	**2.405.495**	**4.116.818**	**42.449**
1. Ciutat Vella					
1. La Seu	1.939	3.229.837	2.248.393	5.466.423	43.223
2. La Xerea	2.670	4.153.430	3.091.520	7.248.758	54.198
3. El Carme	3.869	1.363.569	1.564.429	2.928.152	33.804
4. El Pilar	2.581	1.427.701	1.361.611	2.778.120	30.435
5. El Mercat	2.426	2.737.817	1.911.562	4.649.666	43.408
6. Sant Francesc	4.215	5.863.140	3.522.761	9.398.436	67.447
2. L'Eixample					
1. Russafa	14.144	2.376.656	1.949.713	4.326.207	44.826
2.El Pla del Remei	4.118	8.487.583	4.186.860	12.670.721	82.262
3. Gran Via	6.505	5.023.023	2.621.765	7.638.518	60.607
3. Extramurs					
1. El Botànic	3.919	2.291.562	1.847.556	4.146.781	44.030
2. La Roqueta	3.168	2.930.194	1.909.974	4.840.168	49.635
3. La Petxina	7.662	2.720.007	2.431.695	5.151.701	48.834
4. Arrancapins	12.039	3.151.331	2.808.928	5.960.258	54.410
4. Campanar					
1. Campanar	5.365	1.926.711	3.135.826	5.062.537	48.145
2. Les Tendetes	2.660	1.560.737	2.098.626	3.659.362	41.738
3. El Calvari	2.659	845.270	1.630.326	2.475.596	31.970
4. Sant Pau	2.267	1.393.391	2.860.935	4.254.326	41.248
5. La Saïdia					
1. Marxalenes	5.314	1.015.141	2.181.333	3.196.474	36.317
2. Morvedre	4.951	1.112.144	2.060.168	3.172.312	34.415
3. Trinitat	4.347	1.484.687	2.097.164	3.581.851	41.891
4. Tormos	3.861	919.908	1.996.481	2.915.009	35.222
5. Sant Antoni	4.602	1.157.744	2.665.905	3.820.435	38.379
6. El Pla del Real					
1. Exposició	3.200	5.201.922	4.636.996	9.838.918	75.138
2. Mestalla	7.138	3.166.270	3.058.759	6.226.400	61.400
3. Jaume Roig	2.977	5.294.452	4.799.959	10.094.411	70.109
4. Ciutat Universitària	1.416	3.061.845	3.533.812	6.595.657	56.927
7. L'Olivereta					
1. Nou Moles	12.313	1.323.799	2.314.546	3.636.030	37.219
2. Soternes	2.168	805.524	2.110.633	2.916.739	31.727
3. Tres Forques	4.236	774.962	1.806.062	2.581.025	31.517
4. La Fontsanta	1.574	651.555	1.756.708	2.408.263	30.253
5. La LLum	1.958	1.004.553	3.075.947	4.080.500	40.132
8. Patraix					
1. Patraix	11.227	1.589.911	2.587.311	4.177.223	43.231
2. Sant Isidre	3.634	1.101.802	3.043.715	4.145.517	41.203
3. Vara de Quart	4.469	1.147.986	3.100.872	4.248.858	41.439
4. Safranar	2.987	1.307.748	3.150.641	4.459.368	42.642
5. Favara	1.461	1.212.182	2.374.643	3.586.825	38.900
9. Jesús					
1. La Raiosa	6.718	1.356.102	2.351.281	3.707.383	39.765
2. L'Hort de Senabre	7.069	1.055.171	2.325.294	3.380.465	36.734
3. La Creu Coberta	2.856	916.509	2.285.788	3.202.297	34.870
4. Sant Marcel.lí	4.296	799.760	2.024.547	2.824.307	33.402
5. Camí Real	1.102	778.268	2.124.426	2.902.694	31.953
10. Quatre Carreres					
1. Montolivet	9.106	1.410.132	2.367.233	3.778.106	37.311
2. En Corts	5.504	1.157.887	2.158.890	3.317.827	35.614
3. Malilla	7.102	1.233.164	2.925.218	4.158.382	40.869
4. Fonteta de Sant LLuís	1.546	777.055	2.288.550	3.065.605	31.538
5. Na Rovella	3.078	819.764	2.570.278	3.390.699	35.794
6. La Punta	3.862	915.595	3.067.447	3.994.218	40.268

(Continuació)

	Nombre d'habitatges	Valor del sòl per habitatge	Valor de la const. per habitatge	Valor total per habitatge	Valor per m²
11. Poblats Marítims					
1. El Grau	3.999	1.071.651	2.191.894	3.263.632	36.404
2. El Cabanyal- El Canyamelar	11.012	833.500	1.442.751	2.276.692	28.114
3. La Malva-rosa	5.894	742.232	1.786.266	2.521.646	30.773
4. Beteró	3.406	1.118.727	2.589.255	3.707.894	39.479
5. Natzaret	2.779	737.725	1.459.842	2.204.023	27.472
6. Les Moreres	470	535.000	1.574.454	2.103.767	25.825
12. Camins Al Grau					
1. Aiora	10.628	1.143.220	2.027.778	3.170.999	36.393
2. Albors	4.440	1.523.773	2.298.130	3.821.902	40.599
3. La Creu del Grau	6.166	963.552	2.066.093	3.030.018	36.331
4. Camí Fondo	2.208	1.556.948	2.236.367	3.793.314	41.580
5. Penya-roja	687	2.913.454	3.852.438	6.770.175	56.667
13. Algirós					
1. L'Illa Perduda	3.820	1.091.891	2.354.080	3.445.970	36.733
2. Ciutat Jardí	6.748	1.751.810	3.042.339	4.794.149	45.950
3. L'Amistat	3.860	1.401.121	2.314.128	3.715.249	40.723
4. La Vega Baixa	3.538	2.345.708	3.284.433	5.630.141	49.932
5. La Carrasca	1.647	1.681.640	3.676.315	5.359.593	50.045
14. Benimaclet					
1. Benimaclet	12.290	1.493.914	2.520.126	4.014.199	42.867
2. Camí de Vera	2.371	1.263.568	3.444.758	4.709.419	44.151
15. Rascanya					
1. Orriols	6.758	703.612	1.756.140	2.460.040	31.568
2. Torrefiel	9.576	805.623	1.985.454	2.791.077	32.639
3. Sant LLorenç	2.561	1.092.762	3.113.687	4.206.288	44.180
16. Benicalap					
1. Benicalap	14.225	897.514	2.245.615	3.143.351	35.760
2. Ciutat Fallera	2.628	642.739	2.030.019	2.672.758	33.058
17. Pobles del Nord					
1. Benifaraig	422	1.031.294	2.232.142	3.263.436	28.382
2. Poble Nou	649	742.574	2.372.320	3.114.894	31.530
3. Carpesa	519	847.384	1.922.383	2.769.768	25.199
4. Cases de Bàrcena	225	475.429	1.313.328	1.787.853	18.940
5. Mauella	60	328.418	767.243	1.099.914	13.309
6. Massarrojos	490	2.436.441	3.115.785	5.545.724	41.578
7. Borbotó	356	876.797	1.811.682	2.696.011	24.800
18. Pobles de l'Oest					
1. Benimàmet	5.304	847.117	1.766.701	2.612.039	29.178
2. Beniferri	277	1.098.749	2.923.606	4.022.355	37.135
19. Pobles del Sud					
1. El Forn d'Alcedo	577	560.581	1.671.340	2.077.271	20.988
2. El Castellar- L'Oliverar	2.860	784.227	2.079.401	2.862.989	28.171
3. Pinedo	1.151	847.981	2.264.758	3.102.560	29.133
4. El Saler	2.070	1.746.688	2.575.989	4.321.265	45.951
5. El Palmar	358	973.396	1.885.420	2.858.816	26.124
6. El Perellonet	4.251	1.798.993	2.295.581	4.082.946	46.440
7. La Torre	2.145	733.780	1.646.119	2.379.899	27.519
8. Faitanar	184	200.742	1.077.355	1.278.098	14.175
No hi consta	90	1.130.578	1.859.824	2.963.436	19.671

Font: Cadaste de Béns Immobles. Oficina d' Estadística.

7.10. Habitatges posteriors a 1800 segons superfície i any de construcció. 1998

7.10. Viviendas posteriores a 1800 según superfície y año de construcción. 1998

	fins a fins a 60 m²	de 61 a 80 m²	de 81 a 100 m²	de 101 a 120 m²	de 121 a 150 m²	de 151 a 200 m²	200 m² i més	Total
de 1800 a 1900	2.957	2.305	1.337	808	674	540	438	9.059
de 1900 a 1920	2.445	2.728	1.852	924	706	643	460	9.758
de 1921 a 1940	3.714	6.748	5.932	3.701	2.918	1.524	815	25.352
de 1941 a 1950	1.017	2.811	3.133	1.937	1.763	918	345	11.924
de 1951a 1960	4.937	14.155	8.902	4.567	3.455	1.759	448	38.223
de 1961 a 1970	9.809	39.099	25.652	10.050	5.300	2.683	1.279	93.872
de 1971 a 1980	1.835	15.422	36.987	27.733	13.027	3.285	769	99.058
de 1981 a 1990	1.482	2.189	10.510	18.997	5.459	1.643	368	40.648
de 1991 a 1995	1.132	1.507	4.065	8.115	4.580	1.658	390	21.447
de 1996 a 1998	607	1.751	4.123	4.319	1.356	324	121	12.601
no hi consta	1	3	8	17	6	-	-	35
Total	29.936	88.718	102.501	81.168	39.244	14.977	5.433	361.977

Font: Cadaste de Béns Immobles. Oficina d' Estadística.

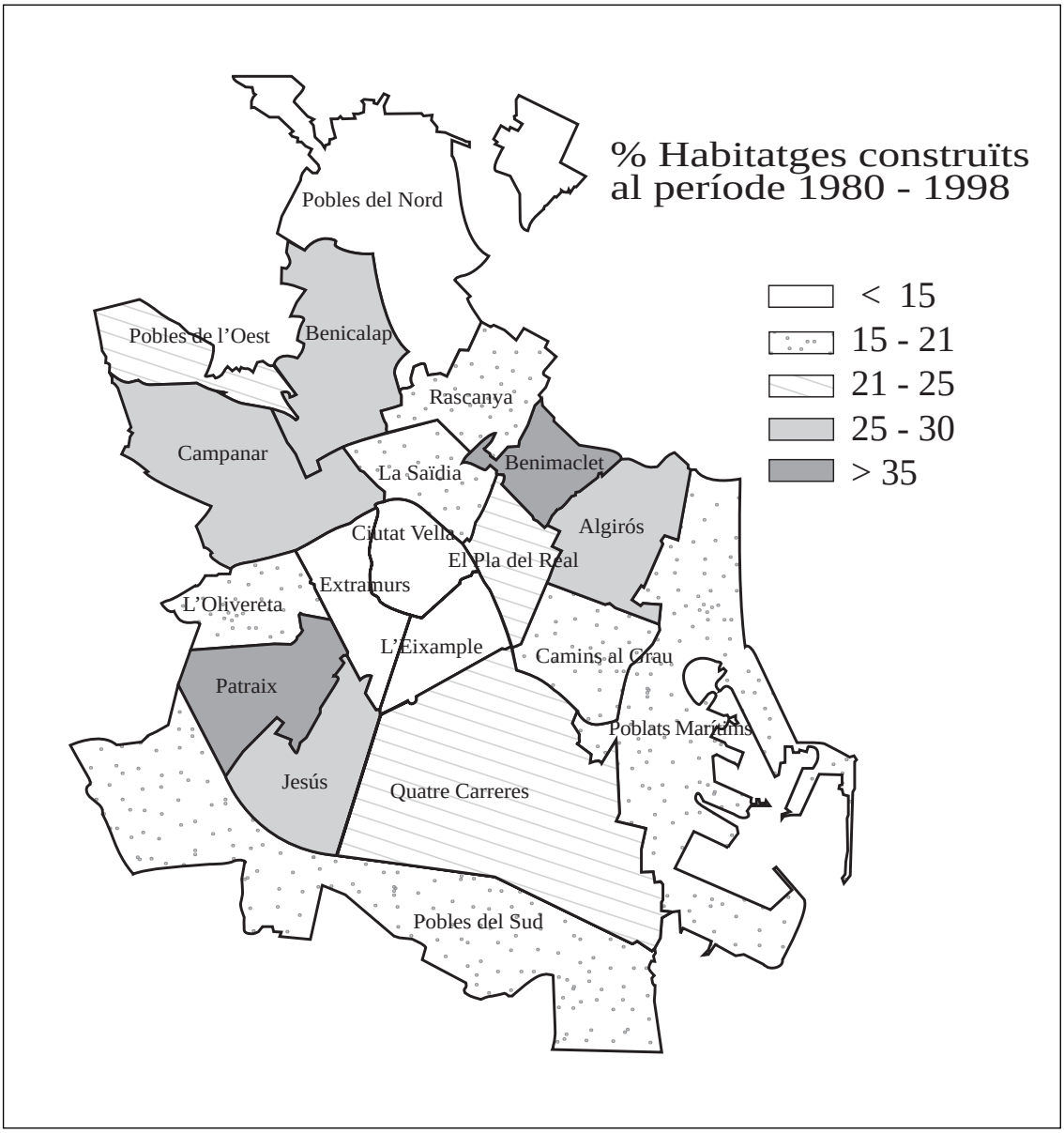

7.11. Habitatges posteriors a 1800 segons anys de construcció i trams de valor cadastral (en milions). 1998

7.11. Viviendas posteriores a 1800 según año de construcción y tramos de valor catastral (en millones). 1998

	menys de 2	de 2 a 3	de 3 a 4	de 4 a 5	de 5 a 6	de 6 a 8	de 8 a 10	de 10 a 12	més de 12	no hi consta	Total
de 1800 a 1900	5.516	1.318	663	392	259	349	156	97	204	105	9.059
de 1900 a 1920	4.794	2.069	900	390	280	464	233	185	390	53	9.758
de 1921 a 1940	7.474	5.487	3.571	2.483	1.730	2.169	883	554	902	99	25.352
de 1941 a 1950	3.600	2.202	1.436	1.259	961	1.381	504	200	359	22	11.924
de 1951a 1960	14.942	9.259	4.195	3.141	2.360	2.236	1.028	371	666	25	38.223
de 1961 a 1970	24385	36.866	15.752	6.038	3.273	3..121	1.521	612	2.266	38	93.872
de 1971 a 1980	2.501	22.560	32.935	21.041	8.202	325	2.577	1.059	1.856	2	99.058
de 1981 a 1990	272	1.437	7.016	11.725	8.735	7.454	1.972	921	1.115	1	40.648
de 1991 a 1995	117	841	1.730	5.232	5.726	4.526	1.685	699	880	11	21.447
de 1996 a 1998	44	427	1.974	3.949	2.909	2.134	630	210	253	71	12.601
no hi consta	6	1	24	-	-	-	-	-	-	4	35
Total	**63.651**	**82.467**	**70.196**	**55.650**	**34.435**	**30.159**	**11.189**	**4.908**	**8.891**	**431**	**361.977**

Font: Cadaste de Béns Immobles. Oficina d' Estadística.

7.12. Nombre de solars, superfície total i mitjana, i valors cadastrals per districte. 1998

7.12. Número de solares, superficie total y media, y valores catastrales por distrito. 1998

	Nombre de Solars	Superfície total	Superfície mitjana	Valor total	Valor mitjà	Valor mitjà del m²
València	**6.296**	**7.750.012**	**1.231**	**100.929.585.096**	**16.030.747**	**13.023**
1. Ciutat Vella	595	88.376	149	4.190.799.808	7.043.361	47.420
2. L'Eixample	78	63.114	809	1.606.159.930	20.591.794	25.449
3. Extramurs	95	51.169	539	2.183.504.321	22.984.256	42.672
4. Campanar	263	594.311	2.260	12.071.173.238	45.897.997	20.311
5. La Saïdia	209	113.806	545	1.774.073.826	8.488.392	15.589
6. El Pla del Real	50	44.445	889	1.656.377.155	33.127.543	37.268
7. L'Olivereta	103	108.023	1.049	1.657.214.574	16.089.462	15.341
8. Patraix	321	505.308	1.574	4.463.816.781	13.905.971	8.834
9. Jesús	272	365.839	1.345	3.220.423.792	11.839.793	8.803
10. Quatre Carreres	913	1.411.312	1.546	9.595.113.276	10.509.434	6.799
11. Poblats Marítims	647	771.318	1.192	7.291.681.955	11.269.988	9.454
12. Camins al Grau	281	435.872	1.551	24.406.000.084	86.854.093	55.994
13. Algirós	169	349.453	2.068	2.166.451.847	12.819.242	6.200
14. Benimaclet	159	269.152	1.693	1.611.356.762	10.134.319	5.987
15. Rascanya	299	576.936	1.930	3.214.095.764	10.749.484	5.571
16. Benicalap	175	245.979	1.406	3.477.153.999	19.869.451	14.136
17. Pobles del Nord	226	237.238	1.050	2.027.758.869	8.972.384	8.547
18. Pobles de l'Oest	547	350.198	640	4.533.212.144	8.287.408	12.945
19. Pobles del Sud	690	745.117	1.080	5.724.996.497	8.297.096	7.683
No hi consta	204	423.046	2.074	4.058.220.474	19.893.238	9.593

Font: Cadaste de Béns Immobles. Oficina d' Estadística.

7.13. Nombre de solars, superfície total i mitjana, i valors cadastrals per barri. 1998

7.13. Número de solares, superficie total y media, y valores catastrales por barrio. 1998

	Nombre de Solars	Superfície total	Superfície mitjana	Valor total	Valor mitjà	Valor mitjà del m²
VALÈNCIA	**6.296**	**7.750.012**	**1.231**	**100.929.585.096**	**16.030.747**	**13.023**
1. Ciutat Vella						
1. La Seu	51	9.620	189	400.614.877	7.855.194	41.644
2. La Xerea	32	4.450	139	258.541.807	8.079.431	58.099
3. El Carme	180	29.012	161	805.403.021	4.474.461	27.761
4. El Pilar	170	22.263	131	623.457.647	3.667.398	28.004
5. El Mercat	135	13.953	103	639.798.162	4.739.246	45.854
6. Sant Francesc	27	9.078	336	1.462.984.294	54.184.603	161.157
2. L'Eixample						
1. Russafa	71	59.392	837	1.035.147.689	14.579.545	17.429
2.El Pla del Remei	4	2.101	525	267.482.553	66.870.638	127.312
3. Gran Via	3	1.621	540	303.529.688	101.176.563	187.248
3. Extramurs						
1. El Botànic	38	21.118	556	886.585.910	23.331.208	41.982
2. La Roqueta	2	400	200	24.390.473	12.195.237	60.976
3. La Petxina	-	-	-	419.470.836	16.778.833	58.018
4. Arrancapins	25	7.230	289	853.057.102	28.435.237	38.047
4. Campanar						
1. Campanar	30	22.421	747	974.317.202	18.736.869	20.299
2. Les Tendetes	52	47.999	923	479.021.826	21.773.719	16.553
3. El Calvari	22	28.939	1.315	-	-	-
4. Sant Pau	189	517.373	2.737	10.617.834.210	56.179.017	20.523
5. La Saïdia						
1. Marxalenes	52	30.382	584	395.186.298	7.599.737	13.007
2. Morvedre	66	18.212	276	416.617.807	6.312.391	22.876
3. Trinitat	26	19.801	762	464.291.802	17.857.377	23.448
4. Tormos	34	26.331	774	239.720.124	7.050.592	9.104
5. Sant Antoni	31	19.080	615	258.257.795	8.330.897	13.536
6. El Pla del Real						
1. Exposició	2	3.601	1.801	133.875.974	66.937.987	37.177
2. Mestalla	37	14.434	390	731.241.101	19.763.273	50.661
3. Jaume Roig	5	1.172	234	68.320.200	13.664.040	58.294
4. Ciutat Universitària	6	25.238	4.206	722.939.880	120.489.980	28.645
7. L'Olivereta						
1. Nou Moles	46	38.749	842	722.469.552	15.705.860	18.645
2. Soternes	33	27.866	844	362.141.807	10.973.994	12.996
3. Tres Forques	8	24.547	3.068	325.724.166	40.715.521	13.269
4. La Fontsanta	2	1.642	821	15.345.545	7.672.773	9.346
5. La LLum	14	15.219	1.087	231.533.504	16.538.107	15.213
8. Patraix						
1. Patraix	74	36.666	495	819.317.262	11.071.855	22.345
2. Sant Isidre	80	137.893	1.724	1.175.301.120	14.691.264	8.523
3. Vara de Quart	49	80.169	1.636	644.126.800	13.145.445	8.035
4. Safranar	96	207.797	2.165	1.392.216.097	14.502.251	6.700
5. Favara	22	42.783	1.945	432.855.502	19.675.250	10.117
9. Jesús						
1. La Raiosa	29	17.354	598	599.712.095	20.679.727	34.558
2. L'Hort de Senabre	24	22.549	940	143.941.010	5.997.542	6.383
3. La Creu Coberta	38	18.236	480	216.181.134	5.688.977	11.855
4. Sant Marcel.lí	32	31.408	982	483.220.766	15.100.649	15.385
5. Camí Real	149	276.292	1.854	1.777.368.787	11.928.650	6.433
10. Quatre Carreres						
1. Montolivet	52	19.928	383	450.300.834	8.659.631	22.596
2. En Corts	56	17.999	321	291.269.476	5.201.241	16.183
3. Malilla	242	332.125	1.372	2.563.587.274	10.593.336	7.719
4. Fonteta de Sant LLuís	82	90.285	1.101	579.247.954	7.063.999	6.416
5. Na Rovella	14	19.028	1.359	152.100.460	10.864.319	7.994
6. La Punta	467	931.947	1.996	5.558.607.278	11.902.799	5.965

(Continuació)

	Nombre de Solars	Superfície total	Superfície mitjana	Valor total	Valor mitjà	Valor mitjà del m²
11. Poblats Marítims						
1. El Grau	79	354.241	4.484	2.891.596.990	36.602.494	8.163
2. El Cabanyal- El Canyamelar	208	75.360	362	1.210.024.691	5.817.426	16.057
3. La Malva-rosa	93	91.477	984	1.032.320.719	11.100.223	11.285
4. Beteró	49	35.077	716	552.078.020	11.266.898	15.739
5. Natzaret	136	115.756	851	923.620.495	6.791.327	7.979
6. Les Moreres	82	99.407	1.212	682.041.040	8.317.574	6.861
12. Camins Al Grau						
1. Aiora	54	55.670	1.031	788.119.344	14.594.803	14.157
2. Albors	15	6.811	454	149.063.754	9.937.584	21.886
3. La Creu del Grau	52	86.866	1.671	1.556.709.844	29.936.728	17.921
4. Camí Fondo	21	41.192	1.962	885.646.184	42.173.628	21.500
5. Penya-roja	139	245.333	1.765	21.026.460.958	151.269.503	85.706
13. Algirós						
1. L'Illa Perduda	21	23.157	1.103	338.803.686	16.133.509	14.631
2. Ciutat Jardí	24	41.958	1.748	373.659.528	15.569.147	8.906
3. L'Amistat	5	3.983	797	189.423.239	37.884.648	47.558
4. La Vega Baixa	8	6.703	838	192.710.864	24.088.858	28.750
5. La Carrasca	111	273.652	2.465	1.071.854.530	9.656.347	3.917
14. Benimaclet						
1. Benimaclet	51	63.532	1.246	712.233.174	13.965.356	11.211
2. Camí de Vera	108	205.620	1.904	899.123.588	8.325.218	4.373
15. Rascanya						
1. Orriols	74	56.154	759	466.039.873	6.297.836	8.299
2. Torrefiel	77	87.524	1.137	606.218.734	7.872.971	6.926
3. Sant LLorenç	148	433.258	2.927	2.141.837.157	14.471.873	4.944
16. Benicalap						
1. Benicalap	156	234.953	1.506	3.383.047.850	21.686.204	14.399
2. Ciutat Fallera	19	11.026	580	94.106.149	4.952.955	8.535
17. Pobles del Nord						
1. Benifaraig	31	19.244	621	168.298.338	5.428.979	8.745
2. Poble Nou	46	57.620	1.253	550.720.040	11.972.175	9.558
3. Carpesa	55	36.716	668	382.911.282	6.962.023	10.429
4. Cases de Bàrcena	10	18.956	1.896	133.615.755	13.361.576	7.049
5. Mauella	-	-	-	-	-	-
6. Massarrojos	44	77.284	1.756	604.315.521	13.734.444	7.819
7. Borbotó	40	27.418	685	187.897.933	4.697.448	6.853
18. Pobles de l'Oest						
1. Benimàmet	506	208.056	411	1.674.244.878	3.308.784	8.047
2. Beniferri	41	142.142	3.467	2.858.967.266	69.730.909	20.113
19. Pobles del Sud						
1. El Forn d'Alcedo	190	290.028	1.526	1.724.889.187	9.078.364	5.947
2. El Castellar- L'Oliverar	244	149.227	612	1.124.878.716	4.610.159	7.538
3. Pinedo	59	35.346	599	240.566.360	4.077.396	6.806
4. El Saler	3	2.834	945	53.506.031	17.835.344	18.880
5. El Palmar	52	51.967	999	216.126.465	4.156.278	4.159
6. El Perellonet	87	151.297	1.739	1.753.005.528	20.149.489	11.587
7. La Torre	53	55.263	1.043	593.083.710	11.190.259	10.732
8. Faitanar	2	9.155	4.578	18.940.500	9.470.250	2.069
No hi consta	204	423.046	2.074	4.058.220.474	19.893.238	9.593

Font: Cadaste de Béns Immobles. Oficina d' Estadística.

7.14 Superfície total dels aparcaments i superfície mitjana per habitatges i turisme, per districte. 1998

7.14. Superficie total de los aparcamientos y superficie media por viviendas i turismo, por distrito. 1998

	Superf. Total Aparcaments (en m²)	N. Habitatges	Superf.Aparc./N. Habitatges	N. Turismes	Superf./N. Turismes
València	**4.420.143**	**361.977**	**12,2**	**311.210**	**14,2**
1. Ciutat Vella	272.590	17.700	15,4	13.356	20,4
2. L'Eixample	382.467	24.767	15,4	21.689	17,6
3. Extramurs	411.489	26.788	15,4	22.170	18,6
4. Campanar	267.103	12.951	20,6	12.568	21,3
5. La Saïdia	278.985	23.075	12,1	18.346	15,2
6. El Pla del Real	334.528	14.731	22,7	17.295	19,3
7. L'Olivereta	195.017	22.249	8,8	19.497	10,0
8. Patraix	320.075	23.778	13,5	23.257	13,8
9. Jesús	241.375	22.041	11,0	20.108	12,0
10. Quatre Carreres	293.555	30.198	9,7	27.714	10,6
11. Poblats Marítims	134.822	27.560	4,9	21.857	6,2
12. Camins al Grau	281.108	24.129	11,7	19.293	14,6
13. Algirós	237.723	19.613	12,1	17.196	13,8
14. Benimaclet	163.332	14.661	11,1	11.152	14,6
15. Rascanya	151.264	18.895	8,0	15.777	9,6
16. Benicalap	156.439	16.853	9,3	14.545	10,8
17. Pobles del Nord	18.345	2.721	6,7	2.275	8,1
18. Pobles de l'Oest	145.290	5.581	26,0	4.627	31,4
19. Pobles del Sud	134.118	13.596	9,9	8.205	16,3
No hi consta	518	90	5,8	283	1,8

Font: Cadaste de Béns Immobles. Oficina d' Estadística.

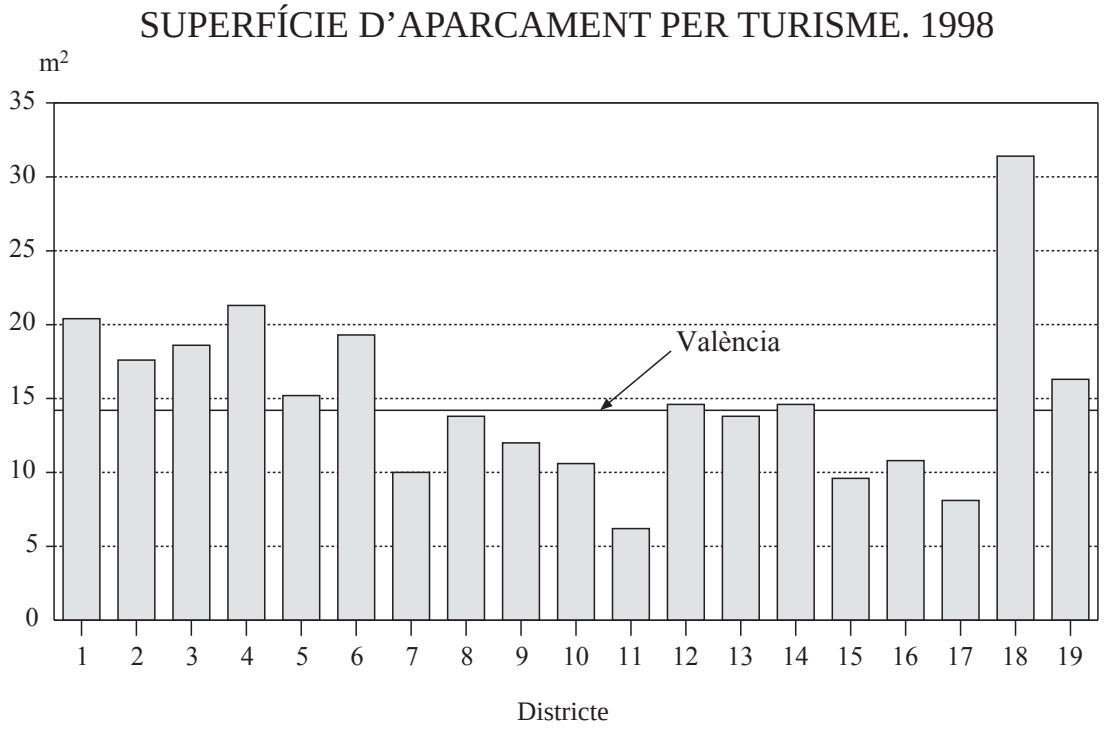

7.15. Superfície total dels aparcaments i superfície mitjana per habitatges i turisme, per barris. 1998

7.15. Superficie total de los aparcamientos y superficie media por viviendas i turismo, por barrios. 1998

	Superf. Total Aparcaments (en m²)	N. Habitatges	Superf.Aparc./N. Habitatges	N. Turismes	Superf./N. Turismes
VALÈNCIA	**4.420.143**	**361.977**	**12,2**	**311.210**	**14,2**
1. Ciutat Vella					
1. La Seu	23.376	1.939	12,1	1.840	12,7
2. La Xerea	53.693	2.670	20,1	2.244	23,9
3. El Carme	21.566	3.869	5,6	2.131	10,1
4. El Pilar	12.891	2.581	5,0	1.496	8,6
5. El Mercat	38.192	2.426	15,7	1.460	26,2
6. Sant Francesc	122.872	4.215	29,2	4.185	29,4
2. L'Eixample					
1. Russafa	152.700	14.144	10,8	10.544	14,5
2.El Pla del Remei	132.588	4.118	32,2	5.216	25,4
3. Gran Via	97.179	6.505	14,9	5.929	16,4
3. Extramurs					
1. El Botànic	50.475	3.919	12,9	2.670	18,9
2. La Roqueta	55.516	3.168	17,5	1.980	28,0
3. La Petxina	83.334	7.662	10,9	6.763	12,3
4. Arrancapins	222.164	12.039	18,5	10.757	20,7
4. Campanar					
1. Campanar	177.965	5.365	33,2	5.794	30,7
2. Les Tendetes	29.184	2.660	11,0	2.111	13,8
3. El Calvari	14.453	2.659	5,4	2.001	7,2
4. Sant Pau	45.501	2.267	20,1	2.662	17,1
5. La Saïdia					
1. Marxalenes	53.043	5.314	10,0	4.492	11,8
2. Morvedre	41.087	4.951	8,3	3.914	10,5
3. Trinitat	56.538	4.347	13,0	3.346	16,9
4. Tormos	39.633	3.861	10,3	3.007	13,2
5. Sant Antoni	88.684	4.602	19,3	3.587	24,7
6. El Pla del Real					
1. Exposició	92.105	3.200	28,8	3.736	24,7
2. Mestalla	147.858	7.138	20,7	8.161	18,1
3. Jaume Roig	68.422	2.977	23,0	3.928	17,4
4. Ciutat Universitària	26.143	1.416	18,5	1.470	17,8
7. L'Olivereta					
1. Nou Moles	125.745	12.313	10,2	10.821	11,6
2. Soternes	13.146	2.168	6,1	2.114	6,2
3. Tres Forques	14.404	4.236	3,4	3.298	4,4
4. La Fontsanta	17.153	1.574	10,9	1.434	12,0
5. La LLum	24.569	1.958	12,5	1.830	13,4
8. Patraix					
1. Patraix	156.529	11.227	13,9	10.003	15,6
2. Sant Isidre	52.046	3.634	14,3	3.576	14,6
3. Vara de Quart	63.792	4.469	14,3	5.538	11,5
4. Safranar	32.511	2.987	10,9	2.932	11,1
5. Favara	15.197	1.461	10,4	1.208	12,6
9. Jesús					
1. La Raiosa	73.157	6.718	10,9	5.845	12,5
2. L'Hort de Senabre	67.415	7.069	9,5	6.587	10,2
3. La Creu Coberta	51.935	2.856	18,2	2.678	19,4
4. Sant Marcel.lí	38.515	4.296	9,0	3.918	9,8
5. Camí Real	10.353	1.102	9,4	1.080	9,6
10. Quatre Carreres					

(Continuació)

	Superf. Total Aparcaments (en m²)	N. Habitatges	Superf.Aparc./N. Habitatges	N. Turismes	Superf./N. Turismes
1. Montolivet	75.761	9.106	8,3	8.030	9,4
2. En Corts	42.406	5.504	7,7	4.528	9,4
3. Malilla	88.261	7.102	12,4	7.297	12,1
4. Fonteta de Sant LLuís	11.814	1.546	7,6	1.160	10,2
5. Na Rovella	8.540	3.078	2,8	3.592	2,4
6. La Punta	66.773	3.862	17,3	3.107	21,5
11. Poblats Marítims					
1. El Grau	38.637	3.999	9,7	3.370	11,5
2. El Cabanyal- El Canyamelar	22.461	11.012	2,0	7.800	2,9
3. La Malva-rosa	16.814	5.894	2,9	4.806	3,5
4. Beteró	32.224	3.406	9,5	2.985	10,8
5. Natzaret	23.826	2.779	8,6	2.381	10,0
6. Les Moreres	860	470	1,8	515	1,7
12. Camins Al Grau					
1. Aiora	97.408	10.628	9,2	8.776	11,1
2. Albors	72.430	4.440	16,3	3.705	19,5
3. La Creu del Grau	72.563	6.166	11,8	4.696	15,5
4. Camí Fondo	17.311	2.208	7,8	1.553	11,1
5. Penya-roja	21.396	687	31,1	563	38,0
13. Algirós					
1. L'Illa Perduda	30.727	3.820	8,0	3.553	8,6
2. Ciutat Jardí	74.202	6.748	11,0	6.258	11,9
3. L'Amistat	27.944	3.860	7,2	3.129	8,9
4. La Vega Baixa	68.774	3.538	19,4	2.794	24,6
5. La Carrasca	36.076	1.647	21,9	1.462	24,7
14. Benimaclet					
1. Benimaclet	122.864	12.290	10,0	9.190	13,4
2. Camí de Vera	40.468	2.371	17,1	1.962	20,6
15. Rascanya					
1. Orriols	36.070	6.758	5,3	5.734	6,3
2. Torrefiel	78.291	9.576	8,2	8.600	9,1
3. Sant LLorenç	36.903	2.561	14,4	1.443	25,6
16. Benicalap					
1. Benicalap	142.041	14.225	10,0	12.318	11,5
2. Ciutat Fallera	14.398	2.628	5,5	2.227	6,5
17. Pobles del Nord					
1. Benifaraig	3.627	422	8,6	359	10,1
2. Poble Nou	2.799	649	4,3	566	4,9
3. Carpesa	2.763	519	5,3	523	5,3
4. Cases de Bàrcena	391	225	1,7	139	2,8
5. Mauella	154	60	2,6	13	11,8
6. Massarrojos	7.155	490	14,6	392	18,3
7. Borbotó	1.456	356	4,1	283	5,1
18. Pobles de l'Oest					
1. Benimàmet	140.322	5.304	26,5	4.381	32,0
2. Beniferri	4.968	277	17,9	246	20,2
19. Pobles del Sud					
1. El Forn d'Alcedo	4.420	577	7,7	868	5,1
2. El Castellar- L'Oliverar	15.037	2.860	5,3	2.895	5,2
3. Pinedo	6.184	1.151	5,4	1.018	6,1
4. El Saler	39.421	2.070	19,0	600	65,7
5. El Palmar	516	358	1,4	343	1,5
6. El Perellonet	57.816	4.251	13,6	363	159,3
7. La Torre	9.747	2.145	4,5	1.904	5,1
8. Faitanar	977	184	5,3	214	4,6
No hi consta	518	90	5,8	283	1,8

Font: Cadaste de Béns Immobles. Oficina d' Estadística.

(Continuació)

8. OFERTA D'HABITATGES
8. OFERTA DE VIVIENDAS

8.1. Característiques de l'oferta d'habitatges de nova construcció, comparació diferents àmbits. 1999
8.1. Características de la oferta de viviendas de nueva construcción, comparación diferentes ámbitos. 1999

	Superfície construïda	Preu m²	Preu total	Preu garatge
València Ciutat	118,4	140.700	16.800.000	1.945.000
Madrid	106,2	257.500	27.300.000	1.909.000
Barcelona	113,6	294.900	34.300.000	2.202.000
Sevilla	113,2	173.600	20.400.000	1.975.000
Saragossa	125,2	200.900	22.300.000	2.098.000

Font: Ministeri d'Obres Públiques, Transports i Medi Ambient.

8.2. Habitatges de nova construcció, característiques. 1993 - 1999. Percentatges
8.2. Viviendas de nueva construcción, características. 1993 - 1999. Porcentajes

		1r sem. 1993	1r sem. 1994	1r sem. 1995	1r sem. 1996	1r sem. 1997	1r sem. 1998	1r sem. 1999
Tipus de Promoció								
Renda Lliure		69,6	72,6	65,2	61,2	55,1	66,8	78,2
V.P.O.		12,3	11,6	12,5	26,9	31,7	27,3	21,8
Taxats		18,1	15,8	22,3	11,9	13,2	5,8	21,8
Dormitoris:	0 a 1	4,0	4,0	4,8	2,0	2,2	2,0	3,3
	2	8,0	11,2	15,5	8,5	11,7	14,7	13,5
	3	32,5	37,5	37,6	46,7	51,5	53,9	55,2
	4	52,9	46,7	40,8	41,6	34,7	28,6	27,3
	5 i més	2,6	1,3	1,3	0,6	0,6	0,8	0,7
Banys:	1	13,2	16,4	23,0	13,3	14,8	22,0	15,2
	2	86,7	84,0	75,8	85,6	85,8	76,4	83,7
	3 i més	0,2	0,1	1,2	0,4	0,2	1,6	1,0
Jardí		27,0	13,4	21,0	41,0	36,8	31,2	21,2
Piscina		3,0	3,1	0,0	14,5	9,9	24,6	7,5
Zona Esportiva		4,2	2,6	0,0	11,5	8,9	16,9	13,7
Incloent-hi								
Garatge		10,5	9,1	22,6	34,1	31,9	24,7	-
Opcional		86,5	87,7	76,1	64,2	67,1	71,4	-

Font: Ministeri d'Obres Públiques, Transports i Medi Ambient.

8.3. Habitatges de nova construcció, m² i preu mitjà m², segons nombre de cambres. 1993 - 1999
8.3. Viviendas de nueva construcción, m² y precio medio m², según número de habitaciones. 1993 - 1999

	1r sem. 1993	1r sem. 1994	1r sem. 1995	1r sem. 1996	1r sem. 1997	1r sem. 1998	1r sem. 1999
Superfície							
Mitjana	129,2	126,5	123,7	116,9	115,3	113,2	118,4
0 a 1 cambra	63,6	59,3	60,1	62,4	63,2	66,3	61,1
2 cambres	93,2	87,5	86,0	84,3	89,3	89,5	85,7
3 cambres	116,5	117,0	116,6	112,5	112,1	110,5	119,1
4 cambres	139,1	138,1	138,4	130,1	130,4	132,7	136,9
5 i més cambres	184,7	177,7	189,0	197,3	205,7	192,8	189,9
Preu m²							
Mitjà	123,5	120,0	117,1	118,1	123,8	128,1	140,7
0 a 1 cambra	142,1	123,2	119,7	135,6	134,2	155,3	167,8
2 cambres	126,8	121,1	116,5	119,7	122,7	128,6	144,4
3 cambres	124,4	111,8	113,8	119,4	120,3	127,2	142,9
4 cambres	122,5	117,7	120,5	120,0	121,0	128,3	149,7
5 i més cambres	156,9	127,6	152,0	149,7	172,7	164,3	166,0

Nota: Els valors són mitjanes per promoció.
Font:Ministeri d'Obres Públiques, Transports i Medi Ambient.

(Continuació)

	Superf. Total Aparcaments (en m²)	N. Habitatges	Superf.Aparc./N. Habitatges	N. Turismes	Superf./N. Turismes
1. Montolivet	75.761	9.106	8,3	8.030	9,4
2. En Corts	42.406	5.504	7,7	4.528	9,4
3. Malilla	88.261	7.102	12,4	7.297	12,1
4. Fonteta de Sant LLuís	11.814	1.546	7,6	1.160	10,2
5. Na Rovella	8.540	3.078	2,8	3.592	2,4
6. La Punta	66.773	3.862	17,3	3.107	21,5
11. Poblats Marítims					
1. El Grau	38.637	3.999	9,7	3.370	11,5
2. El Cabanyal- El Canyamelar	22.461	11.012	2,0	7.800	2,9
3. La Malva-rosa	16.814	5.894	2,9	4.806	3,5
4. Beteró	32.224	3.406	9,5	2.985	10,8
5. Natzaret	23.826	2.779	8,6	2.381	10,0
6. Les Moreres	860	470	1,8	515	1,7
12. Camins Al Grau					
1. Aiora	97.408	10.628	9,2	8.776	11,1
2. Albors	72.430	4.440	16,3	3.705	19,5
3. La Creu del Grau	72.563	6.166	11,8	4.696	15,5
4. Camí Fondo	17.311	2.208	7,8	1.553	11,1
5. Penya-roja	21.396	687	31,1	563	38,0
13. Algirós					
1. L'Illa Perduda	30.727	3.820	8,0	3.553	8,6
2. Ciutat Jardí	74.202	6.748	11,0	6.258	11,9
3. L'Amistat	27.944	3.860	7,2	3.129	8,9
4. La Vega Baixa	68.774	3.538	19,4	2.794	24,6
5. La Carrasca	36.076	1.647	21,9	1.462	24,7
14. Benimaclet					
1. Benimaclet	122.864	12.290	10,0	9.190	13,4
2. Camí de Vera	40.468	2.371	17,1	1.962	20,6
15. Rascanya					
1. Orriols	36.070	6.758	5,3	5.734	6,3
2. Torrefiel	78.291	9.576	8,2	8.600	9,1
3. Sant LLorenç	36.903	2.561	14,4	1.443	25,6
16. Benicalap					
1. Benicalap	142.041	14.225	10,0	12.318	11,5
2. Ciutat Fallera	14.398	2.628	5,5	2.227	6,5
17. Pobles del Nord					
1. Benifaraig	3.627	422	8,6	359	10,1
2. Poble Nou	2.799	649	4,3	566	4,9
3. Carpesa	2.763	519	5,3	523	5,3
4. Cases de Bàrcena	391	225	1,7	139	2,8
5. Mauella	154	60	2,6	13	11,8
6. Massarrojos	7.155	490	14,6	392	18,3
7. Borbotó	1.456	356	4,1	283	5,1
18. Pobles de l'Oest					
1. Benimàmet	140.322	5.304	26,5	4.381	32,0
2. Beniferri	4.968	277	17,9	246	20,2
19. Pobles del Sud					
1. El Forn d'Alcedo	4.420	577	7,7	868	5,1
2. El Castellar- L'Oliverar	15.037	2.860	5,3	2.895	5,2
3. Pinedo	6.184	1.151	5,4	1.018	6,1
4. El Saler	39.421	2.070	19,0	600	65,7
5. El Palmar	516	358	1,4	343	1,5
6. El Perellonet	57.816	4.251	13,6	363	159,3
7. La Torre	9.747	2.145	4,5	1.904	5,1
8. Faitanar	977	184	5,3	214	4,6
No hi consta	518	90	5,8	283	1,8

Font: Cadaste de Béns Immobles. Oficina d' Estadística.

8.6. Preu de taxació mitjana dels habitatges, per m² construït. 1992 - 1999

8.6. Precio de tasación medio de las viviendas, por m² construido. 1992 - 1999

		Total Nacional	C.A. Valenciana	València	Madrid	Barcelona
1992		106.102	69.947	81.477	193.688	169.462
1993		105.670	73.872	89.545	195.702	171.075
1994		106.414	75.238	93.015	194.584	178.243
1995		110.155	77.864	95.198	207.216	180.525
	1r Trim.	108.648	77.777	94.081	203.691	177.313
	2n Trim.	110.057	77.758	94.352	206.944	178.805
	3r Trim.	110.796	77.865	96.196	207.566	183.021
	4t Trim.	111.119	78.057	96.162	210.661	182.960
1996		111.764	80.084	97.440	209.585	185.599
	1r Trim.	111.557	78.842	96.960	212.722	185.629
	2n Trim.	112.338	81.210	98.143	211.649	185.546
	3r Trim.	112.341	80.309	97.579	208.624	183.242
	4t Trim.	112.551	79.976	97.076	205.346	187.980
1997		113.940	82.675	100.266	206.628	188.325
	1r Trim.	112.766	81.656	100.360	207.231	186.657
	2n Trim.	113.650	81.482	100.366	206.719	187.491
	3r Trim.	114.247	83.446	99.452	205.752	189.168
	4t Trim.	115.098	84.116	100.884	206.809	189.984
1998		119.238	87.454	105.861	209.091	200.018
	1r Trim.	115.528	84.155	101.013	205.277	191.804
	2n Trim.	118.078	86.934	104.966	208.058	197.363
	3r Trim.	120.455	89.175	107.853	209.675	203.951
	4t Trim.	122.890	89.550	109.611	213.354	206.953
1999						
	1r Trim.	125.657	92.730	111.919	218.934	215.008
	2n Trim.	129.823	96.462	114.752	221.920	226.285
	3r Trim.	133.737	97.957	115.924	227.057	238.245
	4t Trim.	138.044	100.795	122.331	233.180	253.325

Font:Ministeri d'Obres Públiques, Transports i Medi Ambient.

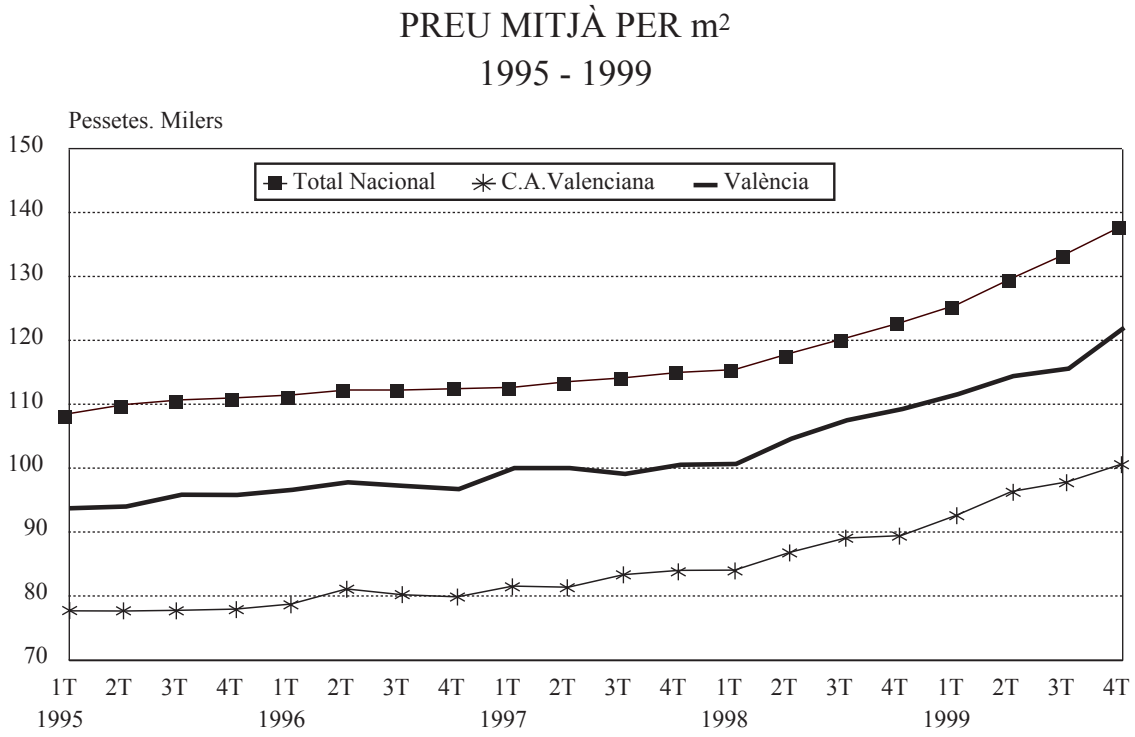

V. SALUT PÚBLICA

V. SALUD PÚBLICA

ÍNDEX

1. PROMOCIÓ DE LA SALUT
1.1. Vacunacions efectuades segons classes als centres de vacunació. 1999 ... 163
1.2. Nombre de dosis segons tipus de vacuna. 1999 ... 164
1.3. Reconeixements mèdics escolars. Programa de salut bucodental .. 164
1.4. Reconeixements mèdics escolars, alumnes de primària. 1999/00 .. 164
1.5. Vigilància antirràbica. 1993-1999 ... 165
1.6. Animals arreplegats. 1995-1999 ... 165

2. ASSISTÈNCIA SANITÀRIA
2.1. Centres hospitalaris 1999 ... 166
2.2. Centres hospitalaris. Equipament Sanitari. 1999 ... 166
2.3. Centres hospitalaris. Personal Sanitari. 1999 ... 166
2.4. Centres hospitalaris. Hospitalitzacions. 1999 ... 166
2.5. Centres hospitalaris. Malalts ingressats segons especialitat. 1999. 167
2.6. Interrupcions voluntàries de l'embaràs, per àrees de salut. 1997-1999. 167
2.7. Centres de Salut. Personal Sanitari. 1999 ... 168
2.8. Centres d'atenció primària. Consultoris. Personal Sanitari. 1999 .. 169
2.9. Centres d'atenció primària. Comares. Indicadors. 1999 ... 169
2.10. Centres de Salut. Indicadors de Medicina General. 1999 ... 170
2.11. Centres de Salut. Indicadors de Medicina General. 1999 ... 170
2.12. Centres de Salut. Indicadors de Pediatria. 1999 ... 171
2.13. Centres de Salut. Indicadors de Pediatria. 1999 ... 171
2.14. Consultoris. Indicadors de Medicina general i Pediatria. 1999 ... 172
2.15. Historials de Salut dels centres d'atenció primària ... 173
2.16. Centres d'atenció primària. Indicadors d'Infermeria. 1999 ... 173
2.17. Programes de salut. Establiments sanitaris i percentatge de cobertura. 1999 ... 174
2.18. Centres d'Especialitats. Personal Sanitari. 1999 ... 174
2.19. Centres d'Especialitats. Indicadors de salut. 1999 ... 174
2.20. Centres d'Especialitats. Consultes Primeres Visites. 1999 ... 175
2.21. Centres d'Especialitats. Visites successives. 1999 ... 176
2.22. Diverses Assitències. Personal Sanitari. 1999 ... 176

3. MORBILITAT
3.1. Malalties de declaració obligatòria. Nombre de casos. 1995-1999. 177
3.2. Malalties de declaració obligatòria. Taxes per 100.000 habitants. 1995-1999 ... 178
3.3. Malalties de declaració obligatòria nominal segons sexe per districtes. Nombre de casos. 1999 ... 179
3.4. Malalties de declaració obligatòria nominal segons sexe per districtes. Taxes per 100.000 habitants. 1999 ... 180

4. SERVICIS SOCIALS
4.1. Centres socials municipals. 1999 ... 181
4.2. Centres de recepció i acollida ... 181
4.3. Centres per a la tercera edat ... 182
4.4. Activitats organitzades pels servicis municipals per a la tercera edat. 1999 ... 184
4.5. Centres per a disminuïts ... 184
4.6. Drogodependències 1999 ... 185
4.7. Ajudes econòmiques de servicis socials. 1999 ... 185
4.8. Ajuda domiciliària 1999 ... 186
4.9. Xec escolar, curs 1997/98 a 1999/2000 ... 186
4.10. Xec escolar. Distribució de concedits per districte i cobertura. Curs 99/2000 ... 186
4.11. Xec escolar. Distribució de sol·licitants i concedits, i renda familiar mitjana, per destricte. Curs 99/2000 ... 187

5. NETEJA PÚBLICA, TRACTAMENT DE RESIDUS URBANS
5.1. Neteja viària. 1999 ... 188
5.2. Neteja de solars, platges i mercats. 1999 ... 188
5.3. Arreplegada selectiva de vidre. 1995-1999 ... 188
5.4. Arreplegada selectiva de cartó i plàstic. 1999 ... 188
5.5. Arreplegada de residus sòlids. 1995-1999 ... 188
5.6. Arreplegada de residus sòlids per mesos. 1999 ... 188
5.7. Destinació dels residus sòlids. 1999 ... 189

ÍNDICE

1. PROMOCIÓN DE LA SALUD
1.1. Vacunaciones efectuadas según tipo en los centros de vacunación. 1999 ... 163
1.2. Número de dosis según tipos de vacuna. 1999 ... 164
1.3. Reconocimientos médicos escolares. Programa de salud bucodental. 164
1.4. Reconocimientos médicos escolares, alumnos de primaria. 1999/00. 164
1.5. Vigilancia antirrábica. 1993-1999 ... 165
1.6. Animales recogidos. 1995-1999 ... 165

2. ASISTENCIA SANITARIA
2.1. Centros hospitalarios 1999 ... 166
2.2. Centros hospitalarios. Equipamiento Sanitario. 1999 ... 166
2.3. Centros hospitalarios. Personal Sanitario. 1999 ... 166
2.4. Centros hospitalarios. Hospitalizaciones. 1999 ... 166
2.5. Centros hospitalarios. Enfermos ingresados según especialidad. 1999. 167
2.6. Interrupciones voluntarias del embarazo, por áreas de salud. 1997-1999. 167
2.7. Centros de Salud. Personal Sanitario. 1999 ... 168
2.8. Centros de atención primaria, Consultorios. Personal Sanitario. 1999. 169
2.9. Centres de atención primaria. Matronas. Indicadores. 1999 ... 169
2.10. Centros de Salud. Indicadores de Medicina General. 1999 ... 170
2.11. Centros de Salud. Indicadores de Medicina General. 1999 ... 170
2.12. Centros de Salud. Indicadores de Pediatría. 1999 ... 171
2.13. Centros de Salud. Indicadores de Pediatría. 1999 ... 171
2.14. Consultorios. Indicadores de Medicina general y Pediatría. 1999. 172
2.15. Historias de Salud de los centros de atención primaria ... 173
2.16. Centres de atención primaria. Indicadores de Enfermería. 1999. 173
2.17. Programas de salud. Establecimientos sanitarios y porcentaje de cobertura. 1999 ... 174
2.18. Centros de Especialidades. Personal sanitario. 1999 ... 174
2.19. Centros de Especialidades. Indicadores de salud. 1999 ... 174
2.20. Centros de Especialidades. Consultas Primeras Visitas. 1999 ... 175
2.21. Centros de Especialidades. Visitas sucesivas. 1999 ... 176
2.22. Otras Asistencias. Personal Sanitario. 1999 ... 176

3. MORBILIDAD
3.1. Enfermedades de declaración obligatoria. Número de casos. 1995-1999 ... 177
3.2. Enfermedades de declaración obligatoria. Tasas por 100.000 habitantes. 1995-1999 ... 178
3.3. Enfermedades de declaración obligatoria nominal según sexo por distritos. Número de casos. 1999 ... 179
3.4. Enfermedades de declaración obligatoria nominal según sexo por distritos. Tasas por 100.000 habitantes. 1999 ... 180

4. SERVICIOS SOCIALES
4.1. Centros sociales municipales. 1999 ... 181
4.2. Centros de recepción y acogida ... 181
4.3. Centros para la tercera edad ... 182
4.4. Actividades organizadas por los servicios municipales para la tercera edad. 1999 ... 184
4.5. Centros para disminuidos ... 184
4.6. Drogodependencias 1999 ... 185
4.7. Ayudas económicas de servicios sociales. 1999 ... 185
4.8. Apoyo a domicilio 1999 ... 186
4.9. Cheque escolar, curso 1997/98 a 1998/2000 ... 186
4.10. Cheque escolar. Distribución de concedidos y cobertura. Curso 99/2000 ... 186
4.11. Cheque escolar. Distribución de solicitantes y concedidos, y renta familiar media, por distrito. Curso 99/2000 ... 187

5. LIMPIEZA PÚBLICA, TRATAMIENTO DE RESIDUOS URBANOS
5.1. Limpieza viaria. 1999 ... 188
5.2. Limpieza de solares, playas y mercados. 1999 ... 188
5.3. Recogida selectiva de vidrio. 1995-1999 ... 188
5.4. Recogida selectiva de cartón y plástico. 1999 ... 188
5.5. Recogida de residuos sólidos. 1995-1999 ... 188
5.6. Recogida de residuos sólidos por meses.1999 ... 188
5.7. Destino de los residuos sólidos. 1999 ... 189

5.8. Subproductes obtinguts de la recepció de residus sòlids. 1995-1999. 189

5.9. Mobiliari urbà per a la recollida de residus sòlids. 1999 189

6. INHUMACIONS
6.1. Inhumacions efectuades per cementeris. 1994-1999 190
6.2. Inhumacions efectuades segons sexe. 1994-1999 190
6.3. Inhumacions efectuades per grups d'edat. 1994-1999 190
6.4. Inhumacions efectuades per mesos. 1999 190
6.5. Incineracions. 1994-1999 190

5.8. Subproductos obtenidos de la recepción de residuos sólidos. 1995-1999 189
5.9. Mobiliario urbano para la recogida de residuos sólidos. 1999 189

6. INHUMACIONES
6.1. Inhumaciones efectuadas por cementerios. 1994-1999..... 190
6.2. Inhumaciones efectuadas según sexo. 1994-1999 190
6.3. Inhumaciones efectuadas por grupos de edad. 1994-1999 190
6.4. Inhumaciones efectuadas por meses. 1999 190
6.5. Incineraciones. 1994-1999..... 190

CONCEPTES

ASSISTÈNCIA SANITÀRIA

I.V.E. En esta estadística apareix el nombre d'interrupcions voluntàries de l'embaràs practicades a dones residents a la ciutat de València, acollides als supòsits de la Llei Orgànica 9/ 1985, de 5 de juliol; corresponen a tota Interrupció Voluntària de l' Embaràs notificada pels centres públics i privats acreditats per a eixa pràctica i radicats a la Comunitat Valenciana, no s'hi inclouen, per tant, els casos de dones residents a València, ocorreguts fora de la Comunitat.

Centre hospitalari. Es considera com a tal tot aquell centre que independentment de la seua denominació tinga com a finalitat principal la prestació d'assistència mèdica, quirúrgica o medicoquirúrgica als malalts que hi són ingressats.

Dependència funcional. S'entén com a tal l'entitat que gestiona o administra l'hospital.

Finalitat assistencial. Aquella activitat a la qual es dedica el centre preferentment. La manera de valorar esta preferència és l'assignació de llits per servici mèdic. Si no hi ha més del 65% dels llits dedicats a una especialitat concreta, el centre es considera General.

Llit instal lat. Qualsevol dotació fixa del centre, tant si està ocupada com si no ho està, fins i tot si es troba a una sala tancada per obres de reforma o falta de personal. S'hi comptabilitzen com a llits hospitalaris els llits convencionals d'hospitalització i els d'atencions especials (atenció intensiva, cremats, etc.), els bressols d'àrees pediàtriques i les incubadores fixes. No es comptabilitzen els llits que no causen estatge al centre, com ara els d'observació d'urgències, inducció preanestèsica, exploració, diàlisi, bressols de nounats normals, etc.

Índex d'ocupació. Estatges x 100 / màxim possible d'estatges (nombre de llits x 365 dies).

Mitjana d'estatges. Estatges / malalts donats d'alta (dies).

Índex de rotació. Malalts donats d'alta / nombre de llits/any.

Població protegida. És el nombre de cartilles assignades als metges de cada Centre de Salut. Població sobre la qual l'Equip d'Atenció Primària fonamenta les seues activitats. El percentatge de població pediàtrica inclou els menors de set anys.

Intensitat d'ús. Fa referència al nombre de vegades que un ciutadà assistix a un determinat Centre de Salut, considerant la hipòtesi d'utilització uniforme dels servicis per part de la població. Els indicadors respectius s'obtenen dividint:

- Medicina General: consultes mèdiques / ciutadans >7 anys
- Pediatria: consultes pediàtriques / ciutadans <7 anys
- Infermeria: consultes a infermeria / total de ciutadans
- Global: total de consultes / total de ciutadans

Pressió assistencial. Nombre de ciutadans atesos per cada professional i dia. S'obté dividint:

- Medicina General: consultes mèdiques / metges x dies hàbils
- Pediatria: consultes pediàtriques / nombre de pediatres x dies hàbils
- Infermeria: consultes infermeria / nombre d'infermeres x dies hàbils

Relació primeres / successives consultes. S'obté dividint el nombre total de consultes pel de segones consultes. Es considera primera visita cada consulta per un nou procés.

Resolucions sense derivació. És una estimació del percentatge de consultes que es resolen sense utilització de mitjans diagnòstics (laboratori i radiologia) ni derivació a l'assistència especialitzada. L'estimació es fa considerant que cada derivació correspon a una consulta, el percentatge real de resolució de problemes sense derivació seria sempre més elevat per existir la possibili-

CONCEPTOS

ASISTENCIA SANITARIA

I.V.E. *En esta estadística aparecen el nº de interrupciones voluntarias del embarazo practicadas a mujeres residentes en la ciudad de Valencia, acogidas a los supuestos de la Ley Orgánica 9/85, de 5 de Julio; corresponden a toda IVE notificada por los centros públicos y privados acreditados para tal práctica y radicados en la Comunidad Valenciana, no recogen, por tanto, aquellos casos de mujeres residentes en Valencia, ocurridos fuera de la Comunidad*

Centro hospitalario. *Todo aquel que con independencia de su denominación tenga como finalidad principal la prestación de asistencia médica, quirúrgica o médico-quirúrgica a los enfermos ingresados en el mismo.*

Dependencia funcional. *Se entiende por tal al ente que gestiona o administra el hospital.*

Finalidad asistencial. *Es la actividad a la que se dedica el centro preferentemente, a partir de la asignación de camas por servicio médico. En caso de no haber más del 65% de las camas dedicadas a una especialidad médica concreta, se considera General el centro.*

Cama instalada. *Toda aquella dotación fija del centro, esté ocupada o no, incluso aquellas que están en una sala cerrada por obras de reforma o falta de personal. Se contabilizan como camas hospitalarias las camas convencionales de hospitalización y las de cuidados especiales (cuidados intensivos, quemados, etc.), las cunas de áreas pediátricas y las incubadoras fijas. No se contabilizan las camas que no causan estancia, como son las de observación de urgencias, inducción preanestésica, exploración, puestos de diálisis, cunas de recién nacidos normales, etc.*

Índice de ocupación. *Estancias x 100 / estancias máximas posibles (número de camas x 365 días).*

Media de estancias. *Estancias / enfermos dados de alta (días).*

Índice de rotación. *Enfermos dados de alta / número de camas/año.*

Población protegida. *Es el número de cartillas asignada a los médicos de cada Centro de Salud. Población sobre la que el Equipo de Atención Primaria basa sus actividades. El porcentaje de población pediátrica incluye los menores de siete años.*

Intensidad de uso. *Número de veces que un ciudadano acude a un determinado Centro de Salud, considerando la hipótesis de utilización uniforme de los servicios por parte de la población. Los respectivos indicadores se obtienen dividiendo:*

- *Medicina General: consultas médicas / ciudadanos >7 años*
- *Pediatría: consultas pediátricas / ciudadanos <7 años*
- *Enfermería: consultas a enfermería / total de ciudadanos*
- *Global: total de consultas / total de ciudadanos*

Presión asistencial. *Número de ciudadanos atendidos por cada profesional y día. Se obtiene:*

- *Medicina General: consultas médicas / nº de médicos x días hábiles*
- *Pediatría: consultas pediátricas / nº de pediatras x días hábiles*
- *Enfermería: consultas enfermería / nº de enfermeras x días hábiles*

Relación primeras / sucesivas consultas. *Se obtiene dividiendo el número total de consultas por el de segundas consultas. Se considera primera visita cada consulta por un nuevo proceso.*

Resoluciones sin derivación. *Es una estimación del porcentaje de consultas que se resuelven sin utilización de medios diagnósticos (laboratorio y radiología) ni derivación a la asistencia especializada. La estimación se realiza considerando que cada derivación corresponde a una consulta, el porcentaje real de resolución de problemas sin derivación sería siempre más elevado*

tat que cada consulta genere més d'una derivació. S'obté dividint:(Nombre total de visites - derivacions / total de visites x 100).

Derivacions per a diagnòstic. És una estimació del percentatge d'ocasions en què el metge recorre a derivacions de radiologia o laboratori, sobre les seues consultes per malaltia. S'obté dividint:

(Nombre de derivacions de radiologia o laboratori / nombre de consultes per malatia - derivacions radiologia o laboratori x 100).

Derivacions especialista. És el percentatge de consultes per malaltia que són derivades a l'atenció especialitzada.

Històries clíniques per metge. És el nombre d'històries clíniques obertes per cada metge durant un mes. S'obté dividint el nombre d'històries clíniques obertes al Centre de Salut pel nombre de metges del Centre.

al existir la posibilidad de que cada consulta genere más de una derivación. Se obtiene: (Nº total de visitas - derivaciones / nº total de visitas x 100)

Derivaciones para diagnóstico. *Es una estimación del porcentaje de ocasiones en el que el médico recurre a derivaciones de radiología o laboratorio, sobre sus consultas por enfermedad. Se calcula:*

(Nº de derivaciones de radiología o laboratorio / nº de consultas por enfermedad - derivaciones radiología o laboratorio x 100)

Derivaciones especialista. *Es el porcentaje de consultas por enfermedad que son derivadas a la atención especializada.*

Historias clínicas por médico. *Es el número de historias clínicas abiertas por cada médico durante un mes. Se obtiene dividiendo el número de historias clínicas abiertas en el Centro de Salud por el número de médicos del Centro.*

SIGLES

DTP	Diftèria, Tètan i Poliomielitis
DT	Diftèria i Tètan
T/N	Tètan xiquets
TAD	Tètan Adults
SPR	Pallola, Parotiditis i Rubèola
RU	Rubèola
VPO	Poliomielitis
INE	Inespecífic
CSC	Centre de Salut Comunitària
CV	Centre de Vacunació
CAP	Centre d'Assistència Primària
CSI	Centre Sanitari Infantil
OMS	Organització Mundial de la Salut
Td	Tètan i Diftèria

SIGLAS

DTP	*Ditferia, Tétanos y Poliomielitis*
DT	*Difteria y Tétanos*
T/N	*Tétanos Niños*
TAD	*Tétanos Adultos*
SPR	*Sarampión, Parotiditis y Rubeola*
RU	*Rubeola*
VPO	*Poliomielitis*
INE	*Inespecífico*
CSC	*Centro de Salud Comunitaria*
CV	*Centro de Vacunación*
CAP	*Centro de Asistencia Primaria*
CSI	*Centro Sanitario Infantil*
OMS	*Organización Mundial de la Salud*
Td	*Tétanos y Difteria*

FONTS

LABORATORI MUNICIPAL. AJUNTAMENT DE VALÈNCIA
SERVICI DE SANITAT I CONSUM. AJUNTAMENT DE VALÈNCIA
D. GENERAL DE PLANIFICACIÓ DE L'ASSISTÈNCIA SANITÀRIA
SERVEI VALENCIÀ DE SALUT. GENERALITAT VALENCIANA
SERVICIS SOCIALS. AJUNTAMENT DE VALÈNCIA
CONSELLERIA DE TREBALL I SEGURETAT SOCIAL
CONSELLERIA DE SANITAT I CONSUM. GENERALITAT VALENCIANA
MINISTERI DE TREBALL I SEGURETAT SOCIAL
SERVICI DE GESTIÓ DE RESIDUS SÒLIDS I NETEJA. A. VALÈNCIA
UNITAT TÈCNICA D'ABOCADORS. AJUNTAMENT DE VALÈNCIA
SECCIÓ DE CEMENTERIS. AJUNTAMENT DE VALÈNCIA

FUENTES

LABORATORIO MUNICIPAL. AYUNTAMIENTO DE VALENCIA
SERVICIO DE SANIDAD Y CONSUMO.AYUNTAMIENTO DE VALENCIA
D. GENERAL DE PLANIFICACION DE LA ASISTENCIA SANITARIA
SERVICIO VALENCIANO DE SALUD. GENERALIDAD VALENCIANA
SERVICIOS SOCIALES. AYUNTAMIENTO DE VALENCIA
CONSELLERIA DE TRABAJO Y SEGURIDAD SOCIAL
CONSELLERIA DE SANIDAD Y CONSUMO. GENER. VALENCIANA
MINISTERIO DE TRABAJO Y SEGURIDAD SOCIAL
SERVICIO DE GESTION DE RESIDUOS SOLIDOS Y LIMPIEZA
UNITAT TECNICA DE VERTEDEROS. AYUNTAMIENTO DE VALENCIA
SECCION DE CEMENTERIOS. AYUNTAMIENTO DE VALENCIA

1. PROMOCIÓ DE LA SALUT
1. PROMOCIÓN DE LA SALUD

1.1. Vacunacions efectuades segons classes als centres de vacunació. 1999
1.1. Vacunaciones efectuadas según tipo en los centros de vacunación. 1999

	DTP	DT	T/N	VPO	SPR	Rubéola	TAD	VHB	Td	HIB	Persones Vacunades
1999											
Salvador Allende	718	203	0	1.098	728	0	3	430	181	695	2.040
N.Sicília	325	50	0	409	133	1	20	261	513	300	1.145
Economista Gay	609	182	0	858	446	1	0	409	575	596	1.912
Salvador Pau	404	103	3	558	414	3	67	390	407	392	1.668
Benicalap	916	235	0	1.340	540	0	0	522	192	840	1.982
Hospital Dr. Peset	96	34	0	182	104	0	6	82	51	90	334
Pare Jofré	860	178	0	1.130	314	1	27	930	817	839	2.832
Hospital General	100	22	0	138	51	0	0	102	17	90	260
Enginyer J. Benlloch	875	234	0	1.331	415	0	8	1.311	758	872	3.306
Fontsanta	593	160	0	810	350	0	8	495	1.011	579	2.326
Natzaret	325	112	0	526	260	4	12	756	613	297	1.753
La Malva-rosa	498	150	0	732	336	2	12	528	545	479	1.864
Tomàs Villarroya	542	185	0	878	420	0	3	350	353	469	1.769
El Castellar	258	68	0	385	162	0	2	250	461	242	1.125
Fonteta S. Lluís	1.219	346	0	1.850	641	0	10	898	1.129	1.161	4.008
Merenciano	517	143	0	802	422	0	0	337	146	494	1.317
Benimàmet	456	126	0	689	381	0	0	280	109	438	1.159
Trinitat	552	171	0	949	348	0	30	1.261	858	485	2.678
Campanar	594	178	1	834	305	2	75	431	503	537	1.833
A. Tolsà	191	51	0	290	168	1	8	130	56	174	591
Bilbao	120	40	0	174	83	1	12	98	164	101	531
Xile	381	104	0	597	274	0	1	625	294	384	1.544
Vicent Brull	747	170	0	1.091	423	0	0	1.155	254	697	2.420
L'Alguer	1.119	295	0	1.526	770	0	0	809	116	1.134	2.686
Trafalgar	830	181	0	1.087	375	0	1	516	79	800	1.714
General San Martín	497	88	2	629	204	0	28	390	265	466	1.322
Pintor Stolz	1.086	218	0	1.394	617	1	47	928	1.695	1.064	4.214
Vicente Clavel	1.196	268	0	1.592	592	0	115	717	773	1.179	3.231
Benimaclet	1.129	254	0	1.458	760	2	27	842	860	1.094	3.433
Lluís Oliag	519	110	0	701	201	0	520	343	222	496	1.752
Gil i Morte	629	168	0	866	395	0	1	492	90	624	1.510
Pere Bonfill	661	132	0	848	326	0	4	573	928	611	2.329
Sant Marcel·lí	483	102	0	691	226	0	1	127	109	445	986
R. Argentina	555	113	0	713	330	3	9	459	496	546	1.719
Total	**20.600**	**5.174**	**6**	**29.156**	**12.514**	**22**	**1.057**	**18.227**	**15.640**	**19.710**	**65.293**

Font: Servici de Sanitat i Consum. Ajuntament de València.

1.2. Nombre de dosis segons tipus de vacuna. 1999
1.2. Número de dosis según tipos de vacuna. 1999

Dosi	DTP	DT	TN	VPO	SPR	RU	TAD	VHB	TD	HIB	TOTAL
1.ª Dosi	5.097	40	0	5.140	5.158	0	271	89	3.802	4.861	24.458
2.ª Dosi	5.214	28	0	5.245	4.799	0	257	5.018	3.839	5.035	29.435
3.ª Dosi	5.365	46	0	5.417	0	0	190	5.107	2.803	5.116	24.044
4.ª Dosi	4.913	88	0	5.005	0	0	0	0	0	4.544	14.550
1.ª Revacuna	0	4.950	1	4.951	0	0	0	2.718	0	0	12.620
2.ª Revacuna	0	0	0	0	0	0	0	2.383	0	0	2.383
Indeterminada	11	19	0	39	2.557	0	339	287	1.885	154	5.291
Rubéola	0	0	0	0	0	22	0	0	0	0	22
Total	**20.600**	**5.174**	**6**	**29.156**	**12.514**	**22**	**1.057**	**18.227**	**15.640**	**19.710**	**122.106**

Font: Servici de Sanitat i Consum. Ajuntament de València.

1.3. Reconeixements mèdics escolars. Programa de salut bucodental
1.3. Reconocimientos médicos escolares. Programa de salud bucodental

Centres visitats	Alumnes matriculats	Alumnes revisats	Alumnes remesos
16	2.371	2.065	876

Curs	Explorats	Matriculats	%
Infantil 5 anys	40	57	2,1
Primer	440	507	21,3
Segon	313	386	15,7
Tercer	357	404	17,1
Quart	252	284	12
Cinqué	230	256	10,9
SisÈ	272	303	12,9
Primer E.S.O.	75	81	3,5
Segon E.S.O.	86	93	4
Totals	**2.065**	**2.371**	**99,5**

Alteracions detectades. Curs	Nombre Càries permanent	Alumnes Càries permanent	Nombre Càries temporals	Alumnes Càries temporals	Higiene deficient	Mala Oclusió
Infantil 5A	1	1	25	11	21	4
Primer	12	7	147	79	272	73
Segon	29	14	184	95	211	89
Tercer	31	15	116	71	265	133
Quart	51	24	151	87	187	109
CinquÈ	51	24	140	85	168	86
SisÈ	73	38	73	46	190	108
Primer E.S.O.	35	14	5	5	51	30
Segon E.S.O	50	17	2	2	63	35
Totals	**333**	**154**	**843**	**481**	**1.428**	**667**

Font: Servici de Sanitat i Consum. Ajuntament de València.

1.4. Reconeixements mèdics escolars, alumnes de primària. 1999/00
1.4. Reconocimientos médicos escolares, alumnos de primaria. 1999/00

	Centres	Alumnes	Alumnes	Curs Primer		Curs Cinqué	
	Visitats	Matriculats	Revisats	Matriculats	Revisats	Matriculats	Revisats
	140	9.792	9.351	4.953	4.707	4.839	4.644

(Continuació)

VACUNACIONS	Correcta	Incorrecta	Desconeguda
Revisió de la vacunació de DTP	5.602	564	3.185
Revisió de la vacunació de DTP de Primer Curs	2.744	251	1.712
Revisió de la vacunació de DTP de Cinqué Curs	288	313	1.473
Revisió de la vacunació de Poliomielitis	5.605	560	3.186
Revisió de la vacunació de Poliomielitis de Primer Curs	2.748	247	1.712
Revisió de la vacunación de Poliomielitis de Cinqué Curs	2.857	313	1.474
Revisió de la vacunació d'Hepatitis	375	12	8.964
Revisió de la vacunació d'Hepatitis de Primer Curs	256	7	4.444
Revisió de la vacunació d'Hepatitis de Cinqué Curs	119	5	4.520
Revisió de la vacunació de Triple Vírica	6.014	131	3.206
Revisió de la vacunació de Triple Vírica de Primer Curs	2.921	60	1.726
Revisió de la Vacunació de Triple Vírica de Cinqué Curs	3.093	71	1.480
REVISIÓ PER APARELLS			
	Normal	Conegudes	Detectades
Revisió del Desenvolupament Psicomotor	9.264	77	10
Revisió del Desenvolupament Psicomotor de Primer Curs	4.645	53	9
Revisió del Desenvolupament Psicomotor de Cinqué Curs	4.619	24	1
Revisió de l'Aparell Cardiocirculatori	9.286	26	39
Revisió de l'Aparell Cardiocirculatori de Primer Curs	4.667	11	29
Revisió de l'Aparell Cardiocirculatori de Cinqué Curs	4.619	15	10
Revisió de l'Aparell Respiratori	9.229	93	29
Revisió de l'Aparell Respiratori de Primer Curs	4.635	55	17
Revisió de l'Aparell Respiratori de Cinqué Curs	4.594	38	12
Revisió de l'Aparell Locomotor	7.659	573	1.119
Revisió de l'Aparell Locomotor de Primer Curs	3.943	226	538
Revisió de l'Aparell Locomotor de Cinqué Curs	3.716	347	581
Revisió de l'Aparell de la Visió	7.758	729	864
Revisió de l'Aparell de la Visió de Primer Curs	4.057	222	428
Revisió de l'Aparell de la Visió de Cinqué Curs	3.701	507	436
Revisió de l'Audició	9.204	67	80
Revisió de l'Audició de Primer Curs	4.604	38	65
Revisió de l'Audició de Cinqué Curs	4.600	29	15
Revisió de l'Exploració Bucodental	5.577	1.563	2.211
Revisió de l'Exploració Bucodental de Primer Curs	3.432	433	842
Revisió de l'Exploració Bucodental de Cinqué Curs	2.145	1.130	1.369
REVISIÓ DE DIFERENTS PATOLOGIES NO ENUMERADES			
	Detectades		
Total	758		
Revisió de diferents Patologies de Primer Curs	424		
Revisió de diferents Patologies de Cinqué Curs	334		

Font: Servici de Sanitat i Consum. Ajuntament de València.

1.5. Vigilància antirràbica. 1993-1999
1.5. Vigilancia antirrábica. 1993-1999

	1993	1994	1995	1996	1997	1998	1999
Persones agredides	181	144	164	166	131	165	108
Investigació virus ràbia	8	4	2	2	7	2	4

Font: Servici de Sanitat i Consum. Ajuntament de València.

1.6. Animals arreplegats. 1995-1999
1.6. Animales recogidos. 1995-1999

	1995	1996	1997	1998	1999
Altes	5.374	3.327	1.027	1.196	932
Baixes	3.149	2.875	919	1.029	1.980

Font: Servici de Sanitat i Consum. Ajuntament de València.

2. ASSITÈNCIA SANITÀRIA
2. ASISTENCIA SANITARIA

2.1. Centres hospitalaris 1999
2.1. Centros hospitalarios 1999

	Districte sanitari	Àrea sanitària	Dependència funcional	Finalitat assistencial	Llits instal·lats
Clínica Virgen del Consuelo	9	10	Privat no benèfic	General	
Residència Juan de Garay	9	10	Diputació	Diminuïts psíquics	
Hospital Doctor Peset Aleixandre	9	9	Conselleria de Sanitat i Consum	General	540
Hospital General Universitari	10	8	Diputació de València	General	611
Hospital Arnau de Vilanova	11	5	Conselleria de Sanitat i Consum	General	304
Institut Valencià d'Oncologia	11	11	Privat benèfic	Oncològic	
Hospital La Fe	11	6	Conselleria de Sanitat i Consum	General	1.594
Residència Nuestra Señora del Carmen	12	12	Privat	Resid mixta tercera edat	
Hospital Valencià al Mar	12	12	Privat	Quirúrgic	
Clínica Casa de la Salud	12	12	Privat	General	
Hospital Clínic Universitari	12	4	Conselleria de Sanitat i Consum	General	570
Clínica Quirón de València	12	11	Privat no benèfic	General	
Hospital la Malva-rosa	12	4	Conselleria de Sanitat i Consum	M: Quirúrgic i Llarga Esta.	59

Font: Direcció General de Planificació de l'Assistència Sanitària. Conselleria de Sanitat i Consum. Generalitat Valenciana.

2.2. Centres hospitalaris. Equipament Sanitari. 1999
2.2. Centros hospitalarios. Equipamiento Sanitario. 1999

	Llits funcionant		Quiròfans	Quiròfans		Llocs	Llits hospital	Locals consultes
	Llits	mitjana	programats	d'urgències	Paritoris	Hemodiàlisi	dia	externes
Doctor Peset Aleixandre	540	520	12	3	2	14	13	58
General Universitari	611	522	14	4	2	19	12	124
La Fe	1.594	1.533	34	3	5	24	46	158
CLÌnic Universitari	570	570	12	4	3	10	24	93
La Malva-rosa	59	57	3	0	0	0	0	8
H. Arnau de Vilanova	304	300	8	2	0	0	8	32
TOTAL	**3.678**	**3.502**	**83**	**16**	**12**	**67**	**103**	**473**

Font: Direcció General de Planificació de l'Assistència Sanitària. Conselleria de Sanitat i Consum. Generalitat Valenciana

2.3. Centres hospitalaris. Personal Sanitari. 1999
2.3. Centros hospitalarios. Personal Sanitario. 1999

	Personal Directiu	Facultatiu	Facultatius en formació	Resta sanitàris	No sanitaris	Total
Doctor Peset Aleixandre	8	281	146	908	461	1.804
Arnau de Vilanova	4	154	26	540	294	1.018
La Fe	19	828	363	3.594	1.631	6.435
Clínic Universitari	6	376	223	1.585	605	2.795
La Malva-rosa	3	42	-	127	86	258
Total	**40**	**1.681**	**758**	**6.754**	**3.077**	**12.310**

Font: Direcció General de Planificació de l'Assistència Sanitària. Conselleria de Sanitat i Consum. Generalitat Valenciana.

2.4. Centres hospitalaris. Hospitalitzacions. 1999
2.4. Centros hospitalarios. Hospitalizaciones. 1999

	Doctor Peset Aleixandre	General La Fe	RHB La Fe	MAT La Fe	INF La Fe	Clínic Universitari	La Malva-rosa	General Universitari	Arnau de Vilanova
Ingressos totals	22.139	24.822	7.107	13.873	10.144	23.163	2.236	21.282	13.835
Estatges	146.897	236.491	74.703	65.966	60.782	181.338	15.645	158.510	89.582
Mitjana d'estatge	6,6	9,5	10,5	4,8	6	7,8	7	7,4	6,5
Índex de rotació	3,6	2,7	2,1	4,9	3,3	3,4	3,3	3,4	3,8
Índex d'ocupació	77,4	85,3	72,3	77,2	64,7	87,1	75,4	83,3	81,8

Font: Direcció General de Planificació de l'Assistència Sanitària. Conselleria de Sanitat i Consum. Generalitat Valenciana.

2.5. Centres hospitalaris. Malalts ingressats segons especialitat. 1999

2.5. Centros hospitalarios. Enfermos ingresados según especialidad. 1999

	Doctor Peset Aleixandre	Universitari La Fe	Clínic Universitari	La Malva-rosa	General Universitari	Arnau de Vilanova	Total
Total	**24.500**	**65.874**	**27.183**	**2.242**	**25.389**	**14.864**	**160.052**
Aïllament pediàtric	-	507	-	-	-	-	507
Al·lèrgia	7	74	33	-	-	-	114
Anestèsia/Reanimació	334	2.701	1.108	-	1.624	-	5.767
Cardiologia	1.530	2.727	1.842	-	1.904	1.597	9.600
Cirurgia Maxil·lofacial	-	1.052	175	-	0	-	1.227
Cirurgia Cardiovascular	-	830	0	-	-	-	830
Cirurgia General	2.584	-	1.959	361	-	1.852	6.756
Cirurgia Plàstica	-	681	224	249	186	-	1.340
Cirurgia Altres	1.181	8.605	2.321	706	4.543	-	17.356
Dermatologia	33	34	11	-	168	5	251
Endocrinologia	346	134	399	-	-	0	879
Escolars	-	3.761	1.501	-	309	-	5.571
Ginecologia	904	1.842	1.068	-	1.082	589	5.485
Hematologia	213	497	-	-	170	205	1.085
Lactants	-	2.888	714	-	-	-	3.602
Medicina Digestiva	857	1.768	681	-	1.290	1.251	5.847
Medicina Intensiva	886	1.197	904	-	-	448	3.435
Medicina Interna	386	937	1.099	309	960	2.359	6.050
Medicina d'urgències	0	2.371	0	-	1.065	49	3.485
Nefrologia	441	795	543	-	379	-	2.158
Neonatologia	408	1.168	379	-	361	-	2.316
Pneumologia	979	1.940	1.668	-	1.511	-	6.098
Neurocirurgia	-	1.561	641	-	854	-	3.056
Neurologia	682	1.461	969	-	899	1.169	5.180
O.R.L.	-	-	-	-	-	-	0
Obstetrícia	1.744	9.950	2.033	-	1.870	-	15.597
Oftalmologia	1.126	1.568	373	123	263	512	3.965
Oncologia	646	1.862	-	-	770	485	3.763
Pediatria	1.134	-	0	-	-	-	1.134
Preescolars	-	-	-	-	894	-	894
Psiquiatria	304	715	246	-	456	455	2.176
Reproducció	-	1.727	0	-	-	-	1.727
Trauma-Cir. Ortop.	2.100	-	1.749	261	1.177	0	5.287
Unitat Hepàtica	-	812	510	-	-	-	1.322
Urologia	1.005	1.602	776	-	1.225	714	5.322
Diversos	4.670	8.107	3.257	233	1.429	3.174	20.870

Font: Direcció General de Planificació de l'Assistència Sanitària. Conselleria de Sanitat i Consum. Generalitat Valenciana.

2.6. Interrupcions voluntàries de l'embaràs, per àrees de salut. 1997 - 1999

2.6. Interrupciones voluntarias del embarazo, por áreas de salud. 1997 - 1999

	1997	1998	1999
Àrea 4	272	323	374
Àrea 5	13	16	11
Àrea 6	173	219	260
Àrea 8	158	204	212
Àrea 9	245	335	330
No hi consta	36	50	42
Total	**897**	**1.147**	**1.229**

Font: Direcció General de Salut Pública. Conselleria de Sanitat i Consum. Generalitat Valenciana.

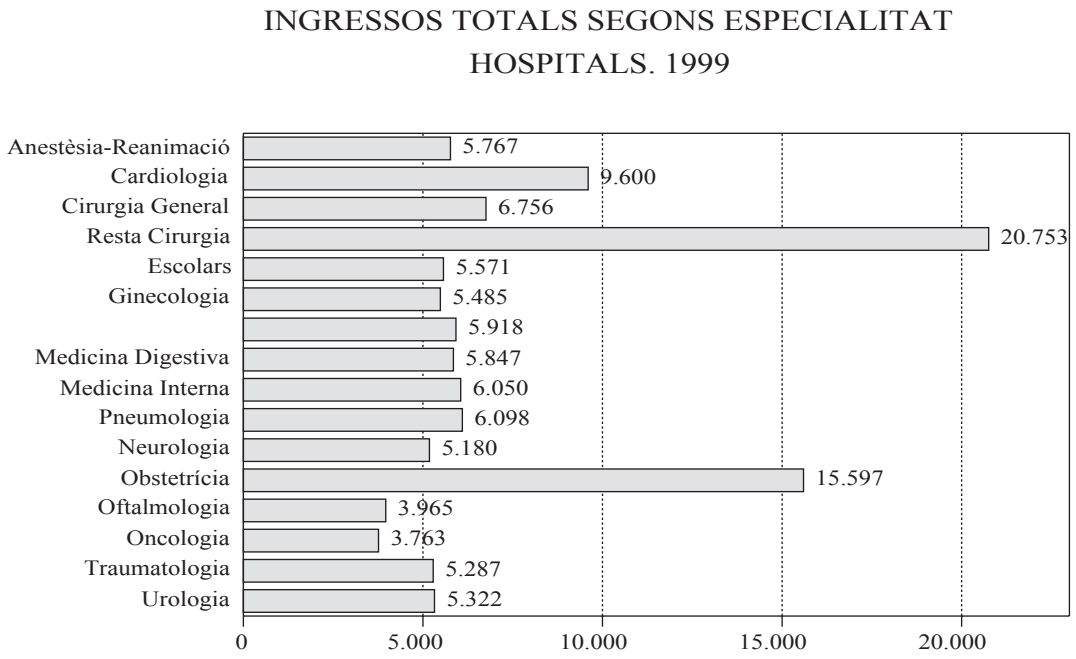

2.7. Centres de Salut. Personal Sanitari. 1999

2.7. Centros de Salud. Personal Sanitario. 1999

	Metges	Pediatres	Facultatius en formació	Resta sanitaris	No sanitaris	Total
El Castellar	7	2	2	12	4	27
Fontsanta	7	2	5	9	7	30
Tomàs Villarroya	2	1	-	9	7	19
Ing.J. Benlloch	8	4	-	14	10	36
Fonteta Sant Lluís	18	8	6	41	18	91
Economista Gay	10	4	-	13	9	36
Trinitat	19	1	2	22	7	51
Natzaret	5	3	3	8	6	25
Benimaclet	14	3	-	23	13	53
Marco Merenciano	8	3	2	13	9	35
Salvador Allende	18	6	5	28	6	63
La Malva-rosa	12	4	-	22	12	50
Salvador Pau	12	3	5	18	11	49
Pare Jofré	13	3	-	24	7	47
València	15	1	-	25	12	53
Pintor Stolz	10	1	-	14	8	33
Sant Marcel·lí	9	4	-	12	6	31
Repúb.Argentina	9	3	-	12	13	37
Trafalgar	6	-	-	10	7	23
Benimàmet	17	5	-	12	4	38
Russafa	10	-	-	12	-	22
Serreria II	7	2	-	13	5	27
Serreria I	9	-	-	14	5	28
Plaça Segòvia	16	3	-	18	3	40
Total	**261**	**66**	**30**	**398**	**189**	**944**

Font: Direcció General de Planificació de l'Assistència Sanitària. Conselleria de Sanitat i Consum. Generalitat Valenciana.

2.8. Centres d'atenció primària, Consultoris. Personal Sanitari. 1999
2.8. Centros de atención primaria, Consultorios. Personal Sanitario. 1999

	Metges	Pediatres	Resta sanitaris	No sanitaris	Total
Lluís Oliag	19	8	22	12	61
General San Martín	3	4	9	14	30
Nàpols i Sicília	12	3	14	7	36
Carretera d'Artés	4	1	6	4	15
Tomàs Villarroya	4	1	1	-	6
Pintor Stolz	16	6	6	-	28
Vicente Clavel	2	3	12	11	28
Pere Bonfill	9	4	15	9	37
Gil i Morte	13	5	19	10	47
La Malva-rosa	1	1	2	-	4
Xile	7	1	10	9	27
L'Alguer	10	3	14	8	35
Vicent Brull	4	3	10	7	24
Bilbao	4	4	10	10	28
Benimaclet	5	1	-	-	6
Benicalap	2	-	12	10	24
Campanar	10	3	11	6	30
Marco Merenciano	2	-	-	-	2
Arq. Tolsà	-	-	3	8	11
Benimàmet	2	2	-	-	4
Pobles del Nord	-	-	2	-	2
Ing. J. Benlloch	4	-	3	-	7
La Punta	1	-	-	-	1
Pinedo-El Saler	1	-	-	-	1
Carpesa P. Nou	1	-	1	-	2
Benifaraig-Borbotó	1	-	-	-	1
Sant Marcel·lí	-	1	-	-	1
Trafalgar	3	1	3	-	7
Tendetes	5	1	5	6	17
Massarrojos	1	-	1	-	2
Total	**146**	**56**	**191**	**131**	**524**

Font: Direcció General de Planificació de l'Assistència Sanitària. Conselleria de Sanitat i Consum. Generalitat Valenciana.

2.9. Centres d'atenció primària. Comares. Indicadors. 1999
2.9. Centros de atención primaria. Matronas. Indicadores. 1999

	Dies per mes	Minuts per consulta	Minuts per visita	Pressió assitencial al centre	Pressió assistencial a domicili
C.S. Benimaclet	-	-	-	-	-
C.S. Salvador Pau	17,2	25	31	9,4	0,3
C.S. República Argentina	17,5	22	30	11,4	0,3
C.S. Trafalgar	18,9	23	33	5,1	0,1
C.S.La Malva-rosa	20,6	21	53	1,6	0,2
C.S. Natzaret	19	33	37	3,7	0,2
C.S. Benimàmet	19,5	30	-	7,4	-
C.S. Economista Gay	20,1	17	30	14	0,2
C.S. Trinitat	18,5	33	-	7,7	-
C.S. Salvador Allende	18,5	23	-	7,6	-
C.S. M.Merenciano	19,3	30	30	8,4	0,1
C.S. La Fontsanta	6,4	18	30	7,6	0,3
C.S. Pare Jofré	17,9	17	-	8,5	-
C.S. I. J. Benlloch	17,6	14	-	7,6	-
C.S. La Fonteta Sant Lluís	10,4	28	52	3,8	0,1
C.S. S. Marcel·lí	16,4	27	-	8,9	0,2
C.S. El Castellar-L'Oliverar	10,8	15	-	1,5	0,1
Consultori Campanar	20,6	32	51	6,9	0,1
Consultori Benicalap	18,4	17	45	16,9	0,1

Font: Direcció General per a la gestió d'Atenció Primaria. Conselleria de Sanitat i Consum. Generalitat Valenciana.

2.10. Centres de Salut. Indicadors de Medicina General. 1999
2.10. Centros de Salud. Indicadores de Medicina General. 1999

	Consultes mes	% Primeres Consultes	% Derivació Total	% Derivació Especialistes	% Derivació Laboratori	% Derivació Radiologia
Benimaclet	9.885	54,2	11,3	5,6	4,9	0,9
Salvador Pau	7.293	38,5	10,7	3,8	5,4	1,5
República Argentina	6.691	38,9	17,2	8,5	7,9	0,9
Trafalgar	8.046	45,3	16,1	8,5	6,2	1,4
La Malva-rosa	8.288	52,8	12,3	5,6	5,4	1,3
Natzaret	3.019	22,9	19,2	7,5	8,4	3,3
Benimàmet	3.819	35,9	18,7	6,8	8,4	3,5
Economista Gay	8.164	44,5	11,4	5	4,9	1,6
Trinitat	8.633	40,6	21,4	8,3	11	2,1
Salvador Allende	11.861	51	15,4	6,6	5,9	2,9
Marco Merenciano	6.132	45,9	15,4	7,1	6,4	1,9
Pintor Stolz	7.752	36,1	12,7	6,4	5,2	1,2
La Fontsanta	4.846	37,9	17,6	7,8	7,8	1,9
Ruzafa	5.738	45,8	8,3	4	3,7	0,7
Pare Jofré	9.907	45,2	15,3	7,5	6,8	1
Tomàs de Villarroya	1.615	32	15	7,3	6,8	0,8
I. Joaquín Benlloch	5.320	51,4	14	6,7	6,2	1,1
La Fonteta Sant Lluís	10.943	56	10,2	4,6	4,2	1,5
Sant Marcel·lí	6.831	48,9	18	7,8	8,6	1,6
El Castellar-L'Oliverar	3.008	53,4	12,3	2,2	9,4	0,7
Mitjana	137.791	43,9	14,6	6,4	6,7	1,6

Font: Direcció General per a la gestió d'Atenció Primaria. Conselleria de Sanitat i Consum. Generalitat Valenciana.

2.11. Centres de Salut. Indicadors de Medicina General. 1999
2.11. Centros de Salud. Indicadores de Medicina General. 1999

	Pressió assistencial	Programa citació previa nombre per mes	Pacients coneguts/ Pacients nous	Minuts per consulta	Percentatge de resolució
Benimaclet	40,5	9.135	0,19	6,3	94,4
Salvador Pau	42	7.776	0,31	9,4	96,2
República Argentina	40,8	6.384	0,38	5,2	91,5
Trafalgar	58,2	7.375	0,43	4,7	91,5
La Malva-rosa	37,6	7.766	0,26	6	94,4
Natzaret	36,7	3.158	0,39	15,1	92,5
Benimàmet	39,8	3.690	0,21	9,5	93,2
Economista Gay	41,7	7.952	0,08	9	95
Trinitat	31,8	8.083	0,28	7,6	91,7
Salvador Allende	45,5	9.702	0,16	6,4	93,4
Marco Merenciano	38,9	8.500	0,17	7,9	92,9
Pintor Stolz	43	7.124	0,82	5,2	93,6
La Fontsanta	35,9	3.992	0,09	10,5	92,2
Ruzafa	31	-	0,2	-	96
Padre Jofré	40	8.925	0,15	7,6	92,5
Tomàs de Villarroya	39,1	1.514	0,29	5,8	92,7
I. Joaquín Benlloch	37,9	5.086	0,3	6,7	93,3
La Fonteta Sant Lluís	34,9	10.398	0,08	6,2	95,4
Sant Marcel·lí	45,6	6.122	0,11	5,9	92,2
El Castellar-L'Oliverar	36,5	3.073	0,19	6	97,8
Mitjana (total)	39,9	125.655	0,25	7,4	93,62

Font: Direcció General per a la gestió d'Atenció Primaria. Conselleria de Sanitat i Consum. Generalitat Valenciana.

2.12. Centres de Salut. Indicadors de Pediatria. 1999
2.12. Centros de Salud. Indicadores de Pediatría. 1999

	Consultes mes	% Primeres Consultes	% Derivació Total	% Derivació Especialistes	% Derivació Laboratori	% Derivació Radiologia
Benimaclet	1.308	65,7	11	6	3,9	1,1
Salvador Pau	1.304	71,4	8,4	3,2	4,5	0,7
República Aregentina	820	75,1	7,6	4	3,3	0,4
Trafalgar	1.274	68,1	6,9	4,2	2,2	0,5
La Malva-rosa	1.057	73,8	4,3	2,2	1,6	0,6
Natzaret	708	70,9	5,8	2,2	2,9	0,8
Economista Gay	1.537	65,7	6,5	2,7	2,6	1,2
Trinitat	471	80	5,2	1,6	3,6	0,1
Salvador Allende	2.173	71,2	7,9	2,8	3,4	1,6
Marco Merenciano	1.542	74,9	11,3	5,7	4,3	1,3
Pintor Stolz	544	57,4	15,4	8,7	5,9	0,9
La Fontsanta	1.076	67,7	5,4	2,4	2,3	0,7
Padre Jofré	1.499	84,4	3,9	2,1	1,5	0,3
Tomàs de Villarroya	622	73,1	6,2	3,1	2,3	0,8
I. Joaquín Benlloch	1.391	73,1	7,7	3,8	3,5	0,5
La Fonteta Sant Lluís	2.332	78,9	4,3	1,6	1,7	0,9
Sant Marcel·lí	944	71,4	8,4	4,1	4	0,3
El Castellar-L'Oliverar	821	84,5	2,2	0,3	1,8	0,1
Mitjana	21.423	72,6	7,1	3,4	3,1	0,7

Font: Direcció General per a la gestió d'Atenció Primària. Conselleria de Sanitat i Consum. Generalitat Valenciana.

2.13. Centres de Salut. Indicadors de Pediatria. 1999
2.13. Centros de Salud. Indicadores de Pediatría. 1999

	Pressió assistencial	Programa citació previa nombre per mes	Pacients coneguts/ Pacients nous	Minuts per consulta	Percentatge de resolució
Benimaclet	26,5	1.167	0,14	9,9	94
Salvador Pau	23,6	1.140	0,04	16,5	96,8
República Argentina	23,2	702	0,1	7,5	96
Trafalgar	35,7	1.170	0,04	7,7	95,8
La Malva-rosa	16,3	1.029	0,05	14,7	97,8
Natzaret	24,3	670	0,14	16,8	97,8
Economista Gay	19,5	1.173	0,05	18,7	97,3
Trinitat	22,8	435	0,01	14,3	98,4
Salvador Allende	23,1	3.475	0,1	11,9	97,2
Marco Merenciano	26,2	1.137	0,14	8,3	94,3
Pintor Stolz	18,5	504	0,49	16,7	91,3
La Fontsanta	29,1	879	0,09	10,1	97,6
Pare Jofré	24,1	1.230	0,01	10,4	97,9
Tomàs de Villarroya	25,2	524	0,05	10,9	96,9
I. Joaquín Benlloch	18,4	1.196	0,01	14,7	96,2
La Fonteta Sant Lluís	20,1	2.211	0,02	8,9	98,4
Sant Marcel·lí	23	752	0,04	13,1	95,9
El Castellar-L'Oliverar	24,4	731	0,08	10,4	99,7
Mitjana	23,5	20.125	0,09	12,3	96,63

Font: Direcció General per a la gestió d'Atenció Primaria. Conselleria de Sanitat i Consum. Generalitat Valenciana.

2.14. Consultoris. Indicadors de Medicina general i Pediatria. 1999

2.14. Consultorios. Indicadores de Medicina general y Pediatría. 1999

	Medicina General				Pediatria			
	Pressió Assi	Consul/mes	%1es consul	%resolució	Pressió Assist	Consul/mes	%1es consul	%resolució
Xile (N.M)	30,5	2.485	47,4	95,6	17,1	612	76,6	97,8
L'Alguer (N.M)	48,7	2.011	57,9	98,1	-	-	-	-
Campanar (N.M)	45,8	3.727	45,3	92,5	21,3	437	85,3	96,7
Trinitat (Bilbao)	47,7	3.975	55,9	97,9	-	-	-	-
Salvador Allende (A. Tolsa)	47,8	5.968	49,2	94	27,4	567	58,6	97
Pere Bonfill (N.M)	49,3	5.809	38,8	95,1	-	-	-	-
F. Sant Lluís (Carr. Arts)	47,4	2.676	50,9	94,3	13,5	275	90,7	97,5
Benimaclet (M.T)	54,8	2.857	51,7	98,5	8	123	94,8	99,8
Xile	44,3	2.554	41,7	93,8	5,8	113	96,6	98,1
L'Alguer	66,2	16.404	35,4	92,3	23,6	1.939	75,4	97
Trafalgar (M.T)	61,1	2.524	25,3	87,3	31,5	636	62,3	92,6
La Malva-rosa (M.T)	29,7	608	54,5	92,1	12,4	255	67,5	97
Vicent Brull	70,8	15.604	35,2	88,4	28,7	1.761	90,7	96,2
La Punta (M.T)	-	619	76,3	97,7	-	-	-	-
Benimàmet (M.T)	52	2.155	64,4	95,2	22,7	937	78,5	96,8
Massarrojos	43,5	1.110	30,7	91,9	-	-	-	-
Campanar	51,1	6.244	51,2	95	16,7	690	75,7	96,9
Economista Gay (M.T)	49,8	1.052	82,3	97,9	-	-	-	-
Trinitat (M.T)	43,5	3.606	39,4	92,5	11,3	937	87,4	99,1
Benicalap	74,2	23.016	36,7	90,2	20,6	2.199	80,1	98,2
Marco Merenciano (M.T)	64,7	1.348	25,9	81,3	-	-	-	-
Carpesa-Poble nou	104,2	3.825	31,8	94,6	-	-	-	-
Borbotó-Benifaraig	-	2.456	61,4	96,1	-	-	-	-
Nàpols i Sicília	40,4	9.400	37,4	89,7	7,7	433	73,9	98,1
Pere Bonfill	49	7.299	35,8	94,8	11,9	1.025	74,4	98,3
Gil i Morte	59	15.710	13,8	91,3	9,8	1.005	41,2	97,7
Pintor Stolz (M.T)	63,4	20.564	32,5	87,6	13,5	1.310	57,1	96,4
Russafa (M.T)	48	3.783	30,5	96	7,2	579	86,3	99,2
General San Martín	42	8.486	43,9	95,1	6,2	579	94,1	99,3
Tomàs Villarroya (M.T)	60,9	7.651	32,4	89,3	26,6	570	82,6	98,8
Vicente Clavel	66,1	14.259	39,3	98,7	18,1	1.562	88,3	98,5
I. Joaquín Benlloch (M.T)	62,4	4.856	40,8	96,9	-	-	-	-
Lluís Oliag	48,1	17.724	36,2	98,1	7,7	467	89,4	98,6
F. Sant Lluís (Ca. d'Artés) (M.T)	69,6	2.881	42,3	95,8	14,6	303	86,2	96,4
Forn d'Alcedo (M.T)	28,5	527	43,4	87,6	-	-	-	-
El Palmar (M.T)	38,1	775	43,9	98,6	-	-	-	-
El Perrellonet (M.T)	29	430	48,4	98,4	-	-	-	-
Total Model tradicional	55,3	200.327	42,2	93,42	15,2	17.423	79,1	97,65
Total Consulto. complementaris	45,3	26.651	49,3	95,36	19,8	1.891	77,8	97,25

Font: Direcció General per a la gestió d'Atenció Primària. Conselleria de Sanitat i Consum. Generalitat Valenciana.

2.15. Historials de Salut dels centres d'atenció primària
2.15. Historias de Salud de los centros de atención primaria

	Historials de salut adults, per mes	Historials de salut adults professional i mes	Historials de salut infantil, per mes	Historials de salut infantil professional i mes
Xile (N.M.)	50	12	27	14
L'Alguer (N.M.)	0	0	0	0
Campanar (N.M.)	12	3	6	6
Trinitat (Bilbao)	21	5	0	0
Salvador Allende (A.Tolsa)	32	8	8	7
Pere Bonfill (N.M.)	38	6	0	0
F. San Lluis (Carr. Artes)	6	2	2	2
Benimaclet	106	8	48	16
Salvador Pau	143	12	40	13
República Argentina	290	30	44	27
Trafalgar	89	13	15	8
La Malva-rosa	62	5	10	3
Natzaret	17	3	3	2
Benimàmet	48	10	-	-
Economista Gay	65	7	27	7
Trinitat	102	7	6	6
Salvador Allende	67	5	21	4
M. Merenciano	48	6	18	7
Pintor Stolz	108	10	21	15
M.D. De la Fontsanta	54	8	17	9
Pare Jofré	276	22	30	10
T. Villarroya	-	-	30	24
I. J. Benlloch	28	4	17	5
Fte. San Lluís	111	6	40	6
Sant Marcel·lí	106	14	24	12
El Castellar-Oliverar	33	9	4	2
Mitjana Total Consulto. Complementaris	22,7	5,1	6,1	4,1
Mitjana Total Centres de Salut	92,5	9,6	22,9	9,3
Mitjana Total Model Tradicional	3,2	0,6	5,9	1,7

Font: Direcció General per a la gestió d'Atenció Primària. Conselleria de Sanitat i Consum. Generalitat Valenciana.

2.16. Centres d'atenció primària. Indicadors d'Infermeria. 1999
2.16. Centros de atención primaria. Indicadores de Enfermería. 1999

	Pressió Assistencial	Minuts consulta	Consultes/ mes	% Consultes Programades
Centre de salut Benimaclet	10,09	20	1.724	88,7
Centre de salut Salvador Pau	5,69	23	792	97,3
Centre de salut República Argentina	5,59	15	408	85,8
Centre de salut Trafalgar	12,97	14	1.552	85,1
Centre de salut La Malva-rosa	7,12	18	1.298	83,7
Centre de salut Natzaret	11,01	15	873	80
Centre de salut Benimàmet	10,48	14	1.363	86,4
Centre de salut Economista Gay	9,49	25	1.672	78,3
Centre de salut Trinitat	4,61	23	1.283	88,2
Centre de salut Salvador Allende	7,89	16	2.538	83,8
Centre de salut M. Merenciano	9,34	22	2.115	78,1
Centre de salut Pintor Stolz	38,12	15	1.142	82,2
Centre de salut M.D. De la Fontsanta	7,64	16	869	94,1
Centre de salut Russafa	22,23	22	1.401	75,8
Centre de salut Pare Jofré	4,25	17	1.066	93,1
Centre de salut T.Villarroya	5,43	18	384	57
Centre de salut I.J.Benlloch	6,65	20	1.145	93,4
Centre de salut Fonteta Sant Lluís	7,55	28	2.684	84,2
Centre de salut St. Marcel·lí	6,49	19	716	82,1
Centre de salut El Castellar-L'Oliverar	6,74	13	745	81,2
Mitjana centres de salut	9,97	19	1.289	83,9
Mitjana Consultoris Complementaris	9,9	20	612	85,4
Mitjana Consultoris Tradicionals	13,63	14	801	70,1

Font: Direcció General per a la gestió d'Atenció Primària. Conselleria de Sanitat i Consum. Generalitat Valenciana.

2.17. Programes de salut. Establiments sanitaris i percentatge de cobertura. 1999
2.17. Programas de salud. Establecimientos sanitarios y porcentaje de cobertura. 1999

	Centres	Cobertura (%)
Atenció als pacients crónics (ATECRON)	1	2
Salut Bucodental	16	30,4
Cures	2	2,3
Prevenció, control i seguiment diabetis	39	66,4
Prevenció, control i seguiment E.P.O.C	6	9,5
Educació per a la salut d'escolars	14	29,9
Prevenció, control i seguiment de malalties reumàtiques	1	-
Examen de salut escolars	6	10,6
Prevenció, control i seguiment hiperlipidèmies	25	39,9
Prevenció, control i seguiment de l'H.T.A.	38	62,6
Intervenció comunitària	9	21
Atenció a la dona climatèrica	23	43,3
Prevenció, control i seguiment de l'obesitat	22	35,9
Planificació familiar	19	37,6
Promoció d'hàbits saludables	6	12,8
Pacients immobilitzats	28	51,8
Programa de la mare	19	37,8
Recursos socials	2	2,3
Revisions sistemàtiques preventives (adults)	12	21
Supervisió del desenvolupament	37	67,2
Programa de salut mental	1	1,2
Prevenció, control i seguiment de la tuberculosi	6	9,5
Vacunacions adults	29	51,7
Vacunació antigripal	24	44,4
Vacunacions infantils	36	62,2

Font: Direcció General per a la gestió d'Atenció Primària. Conselleria de Sanitat i Consum. Generalitat Valenciana.

2.18. Centres d'Especialitats. Personal Sanitari. 1999
2.18. Centros de Especialidades. Personal Sanitario. 1999

	Personal Directiu	Facultatius	Resta sanitaris	No Sanitaris	Total
El Grau	-	43	40	43	126
Ricardo Trénor	-	77	88	61	226
Jose M.ª Haro	4	80	75	77	236
Montolivet	-	117	89	75	281
Total	**4**	**317**	**292**	**256**	**869**

Font: Direcció General de Planificació de l'Assistència Sanitária. Conselleria de Sanitat i Consum. Generalitat Valenciana.

2.19. Centres d'Especialitats. Indicadors de salut 1999
2.19. Centros de Especialidades. Indicadores de salud 1999

	Alboraia	Joan Llorens	Montolivet	El Grau
Locals de consultes externes	20	23	23	24
Hores	48.818	55.774	57.072	23.683
Primeres consultes	50.277	40.996	57.962	95.848
Consultes successives	85.564	108.272	70.484	87.329
Visites especialista	149.723	124.605	169.458	0

Font: Direcció General de Planificació de l'Assistència Sanitária. Conselleria de Sanitat i Consum. Generalitat Valenciana.

2.20. Centres d'Especialitats. Consultes Primeres Visites. 1999

2.20. Centros de Especialidades. Consultas Primeras Visitas. 1999

	Alboraia	Joan Llorens	Montolivet	El Grau	Total
Al·lèrgia	572	-	-	788	1.360
Cardiologia	3.918	2.046	5.726	2.795	14.485
Cirurgia Gral.	2.180	0	3.325	6.084	11.589
Cirurgia Pediatrica	59	-	-	-	59
Cirurgia Vascular-angiologia	1.343	-	-	1.285	2.628
Dermatologia	9.079	9.120	13.377	8.523	40.099
Endocrinologia	2.415	1.964	3.265	2.151	9.795
Endoscopia	-	223	-	-	223
Ginecologia	2.896	1.360	3.082	4.887	12.225
Hematologia	-	-	690	-	690
Medicina digestiva	2.605	2.301	5.873	4.378	15.157
Pneumologia	3.475	1.736	3.570	1.522	10.303
Neurologia	3.448	4.292	-	2.555	10.295
NeuroPsiquiatria	-	-	1.520	-	1.520
Obstetrícia	658	752	0	4.317	5.727
Odonto.-Estomatologia	0	0	0	12.169	12.169
Oftalmologia	0	1.629	0	10.351	11.980
Otorrinolaringologia	2.658	4.683	5.933	9.808	23.082
Psiquiatria	280	0	-	-	280
Reumatologia	1.860	-	-	-	1.860
Trauma-Cirurgia Ortopèdica	11.504	9.027	8.032	19.912	48.475
Urologia	1.327	1.863	3.569	3.754	10.513
Unitat Menopaúsia	-	-	-	569	569
Total	**50.277**	**40.996**	**57.962**	**95.848**	**245.083**

Font: Direcció per a la gestió de l'Assistència Sanitària especialitzada. Conselleria de Sanitat i Consum. Generalitat Valenciana.

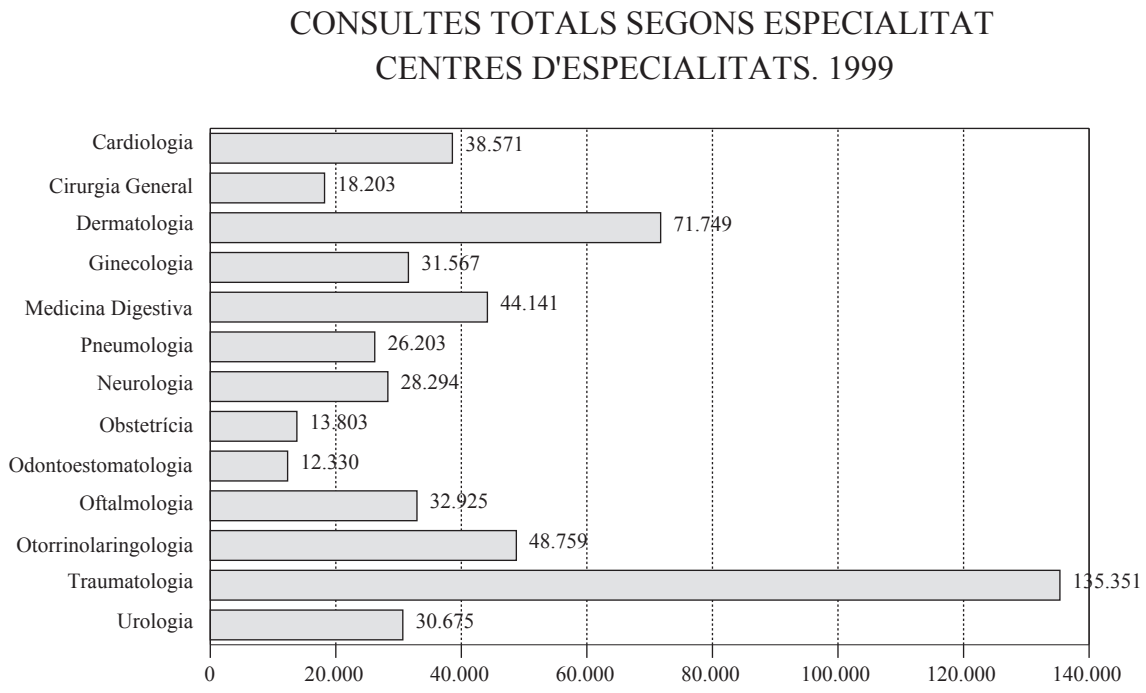

2.21. Centres d'Especialitats. Visites successives 1999
2.21. Centros de Especialidades. Visitas sucesivas. 1999

	Alboraia	Joan Llorens	Montolivet	El Grau	Total
Al.lèrgia	1.008	-	-	1322	2.330
Cardiologia	6.501	4.875	8.931	3.779	24.086
Cirurgia Gral.	1.085	0	2.684	2.845	6.614
Cirurgia Pediàtrica	13	-	-	-	13
Cirurgia Vascular-angiologia	2.963	-	-	856	3.819
Dermatologia	5.502	10.121	8.911	7.116	31.650
Endocrinologia	7.170	8.013	5.133	4211	24.527
Endoscopia	-	923	-	-	923
Ginecologia	5.515	4.630	4.267	4.930	19.342
Hematologia	-	-	4.918	-	4.918
Medicina digestiva	9.066	7.553	7090	5.275	28.984
Pneumologia	5910	2.213	4806	2.971	15.900
Neurologia	6101	9153	-	2745	17.999
NeuroPsiquiatria	-	-	3113	-	3.113
Obstetrícia	0	3.201	0	4.875	8.076
Odonto.-Estomatologia	0	0	0	161	161
Oftalmologia	0	5.670	0	15.275	20.945
Otorrinolaringologia	3.608	9.233	5.028	7.808	25.677
Psiquiatria	0	0	-	-	0
Reumatologia	3.971	-	-	-	3.971
Trauma-Cirurgia Ortopèdica	23595	35921	11030	16330	86.876
Urologia	3556	6766	4573	5267	20.162
Unita Menopaúsia	-	-	-	1563	1.563
Total	**85.564**	**108.272**	**70.484**	**87.329**	**351.649**

Font: Direcció per a la gestió de l'Assistència Sanitària especialitzada. Conselleria de Sanitat i Consum. Generalitat Valenciana.

2.22. Diverses Assitències. Personal Sanitari. 1999
2.22. Otras Asistencias. Personal Sanitario. 1999

	Personal Directiu	Personal Facultatiu	Resta Sanitaris	No Sanitaris	Total
Dispensació Metadona	-	-	3	-	3
Servei Especial d'Urgències	2	167	92	176	437
Unitat d'Alcohologia	-	1	2	-	3
Unitats de Salut mental	-	7	6	1	14
Unitat prevenció càncer de mama	-	4	9	5	18
Unitats d'odontologia	-	2	6	-	8
Unitat de Planificació familiar	-	3	8	3	14
Total	**2**	**184**	**126**	**185**	**497**

Font: Direcció per a la gestió de l'Assistència Sanitària especialitzada. Conselleria de Sanitat i Consum. Generalitat Valenciana.

3. MORBILITAT
3. MORBILIDAD

3.1. Malalties de declaració obligatòria. Nombre de casos. 1995-1999
3.1. Enfermedades de declaración obligatoria. Número de casos. 1995-1999

	Codi OMS 9.ª Revisió	1995	1996	1997	1998	1999
Malalties Intestinals						
Febra tifoide i paratifoide	002	6	8	5	5	5
Disenteria bacil·lar	004	2	3	5	5	3
Toxinfecció alimentària	003-005	62	140	-	-	-
Resta de processos diarreics	006-009	25.368	28.156	-	-	-
Malalties Respiratòries						
Infeccions respiratòries agudes	460-466	222.717	225.112	-	-	-
Grip	478	60.658	70.180	58.249	42.906	56.558
Pneumònia	480-486	1.041	1.449	-	-	-
Tuberculosi respiratòria	011	190	206	182	164	166
Malalties Exantemàtiques						
Pallola	055	107	18	47	10	1
Rubèola	056	2	71	36	12	4
Varicel·la	052-053	2.333	2.922	1.387	4.031	2.326
Escarlatina	034.1	2	7	-	-	-
Zoonosi						
Brucel·losi	023	2	4	1	11	0
Hidatidosi	122	2	2	3	2	3
Malalties de transmissió sexual						
Sífilis	091	2	5	4	14	9
Infecció gonocóccica	098.0-098.1	2	0	1	3	1
Diferents malalties						
Infecció meningocóccica	036	14	12	24	17	24
Meningitis tuberculosa	013.0	2	2	1	-	1
Hepatitis víriques	070	52	83	59	135	78
Parotiditis	072	13	24	74	24	40
Tos ferina	033	56	50	11	-	4
Tuberculosi (resta)*	012-018	-	-	28	30	40
Baixa incidència						
Còlera	001	2	-	-	-	-
F. Rec. Caparres	087.1	-	1	-	-	-
Leishamaniasis	085	3	2	1	4	3
Paludisme	084	12	11	4	10	20
Tètan	037	1	1		-	-
Legionella	482.8	-	-	2	1	1
F. Exant. Mediterrànea	082.1	-	-	-	-	1

Nota: (*) S'inclouen en les EDO al 1997.
Font: Servici de Sanitat i Consum de la Salut. Ajuntament de València

3.2. Malalties de declaració obligatòria. Taxes per 100.000 habitants. 1995-1999

3.2. Enfermedades de declaración obligatoria. Tasas por 100.000 habitantes. 1995-1999

	1995	1996	1997	1998	1999
Malalties Intestinals					
Febra tifoide i paratifoide	0,8	1,1	0,7	0,7	0,7
Disenteria bacil·lar	0,3	0,4	0,7	0,7	0,4
Toxinfecció alimentària	8,1	18,7	-	-	-
Resta de processos diarreics	3.314,8	3.770,8	-	-	-
Malalties Respiratòries					
Infeccions respiratòries agudes	29.102,5	34.166,0	-	-	-
Grip	7.926,2	9.399,0	7.802,7	5.826,7	7.574,6
Pneumònia	136	194,1	-	-	-
Tuberculosi respiratòria	24,8	27,6	24,4	22,3	22,2
Malalties Exantemàtiques					
Pallola	14	2,4	6,3	1,4	0,1
Rubèola	0,3	9,5	4,8	1,6	0,5
Varicel·la	305	391,3	185,8	547,4	311,5
Escarlatina	0,3	0,9	-	-	-
Zoonosi					
Brucel·losi	0,3	0,5	0,1	1,5	0
Hidatidosi	0,3	0,3	0,4	0,3	0,4
Malalties de transmissió sexual					
Sífilis	0,3	0,7	0,5	1,9	1,2
Infecció gonocòccica	0,3	0	0,1	0,4	0,1
Diferents malalties					
Infecció meningocòccica	1,8	1,6	3,2	2,3	3,2
Meningitis tuberculosa	0,3	0,3	0,1	-	0,1
Hepatitis víriques	6,8	11,1	7,9	18,3	10,4
Parotiditis	1,7	3,2	9,9	3,3	5,4
Tos ferina	7,3	6,7	1,5	-	0,5
Turberculosi (resta)*	-	-	3,8	4	5,4
Baixa incidència					
Còlera	0,2	0	-	-	-
F. Rec. Caparres	-	0,1	-	-	-
Leishamaniasis	0.4	0,3	1	0,5	0,4
Paludisme	1,6	1,5	0,5	1,4	2,7
Tètan	0,1	0,1	-	-	-
Legionella	-	-	0,3	0,1	0,1
F. Exant. Mediterrànea	-	-	-	-	0,1

Nota: S'Inclouen en les EDO al 1997.
Font: Servici de Sanitat i Consum de la Salut. Ajuntament de València

3.3. Malalties de declaració obligatòria nominal segons sexe per districtes. Nombre de casos. 1999

3.3. Enfermedades de declaración obligatoria nominal según sexo por distritos. Número de casos. 1999

	1	2	3	4	5	6	7	8	9	10	11	12	13	14	15	16	17	18	19	Total
Disenteria	0	0	0	0	1	0	0	0	0	0	0	1	0	0	0	1	0	0	0	3
Homes	0	0	0	0	1	0	0	0	0	0	0	0	0	0	0	0	0	0	0	1
Dones	0	0	0	0	0	0	0	0	0	0	0	1	0	0	0	1	0	0	0	2
Infecció Meningocòccica	0	4	1	0	0	2	1	3	3	3	4	0	2	1	0	0	0	0	0	24
Homes	0	3	0	0	0	2	0	1	1	2	4	0	0	0	0	0	0	0	0	13
Dones	0	1	1	0	0	0	1	2	2	1	0	0	2	1	0	0	0	0	0	11
Febra Tifoide i paratifoide	0	1	0	0	0	0	1	0	0	0	0	0	1	0	0	2	0	0	0	5
Homes	0	1	0	0	0	0	0	0	0	0	0	0	0	0	0	1	0	0	0	2
Dones	0	0	0	0	0	0	1	0	0	0	0	0	1	0	0	1	0	0	0	3
Hepatitis víriques	5	6	11	4	7	2	7	1	3	5	6	5	6	3	1	3	0	2	1	78
Homes	2	5	7	3	4	0	4	1	2	3	3	3	3	2	1	2	0	1	0	46
Dones	3	1	4	1	3	2	3	0	1	2	3	2	3	1	0	1	0	1	1	32
Hidatidosi	0	0	0	0	1	0	0	0	0	1	0	0	0	0	1	0	0	0	0	3
Homes	0	0	0	0	1	0	0	0	0	1	0	0	0	0	0	0	0	0	0	2
Dones	0	0	0	0	0	0	0	0	0	0	0	0	0	0	1	0	0	0	0	1
Leishmaniasis	0	1	1	0	0	0	0	0	0	0	0	0	1	0	0	0	0	0	0	3
Homes	0	0	1	0	0	0	0	0	0	0	0	0	1	0	0	0	0	0	0	2
Dones	0	1	0	0	0	0	0	0	0	0	0	0	0	0	0	0	0	0	0	1
Parotiditis	1	2	2	1	1	0	1	3	3	4	12	4	2	2	0	1	0	0	1	40
Homes	1	1	1	1	0	0	1	1	1	0	8	4	0	1	0	1	0	0	1	22
Dones	0	1	1	0	1	0	0	2	2	4	4	0	2	1	0	0	0	0	0	18
Rubèola	0	0	1	0	0	0	0	0	0	1	0	0	1	0	1	0	0	0	0	4
Homes	0	0	0	0	0	0	0	0	0	0	0	0	1	0	1	0	0	0	0	2
Dones	0	0	1	0	0	0	0	0	0	1	0	0	0	0	0	0	0	0	0	2
Pallola	0	0	0	0	0	0	0	0	0	0	0	1	0	0	0	0	0	0	0	1
Homes	0	0	0	0	0	0	0	0	0	0	0	0	0	0	0	0	0	0	0	0
Dones	0	0	0	0	0	0	0	0	0	0	0	1	0	0	0	0	0	0	0	1
Tos Ferina	0	0	0	0	0	0	0	0	0	1	2	0	1	0	0	0	0	0	0	4
Homes	0	0	0	0	0	0	0	0	0	0	1	0	0	0	0	0	0	0	0	1
Dones	0	0	0	0	0	0	0	0	0	1	1	0	1	0	0	0	0	0	0	3
Tuberculosi Pulmonar	7	7	12	4	12	8	12	10	13	8	20	18	10	7	12	4	0	2	0	166
Homes	4	6	7	3	8	7	9	7	8	5	14	9	9	5	7	3	0	2	0	113
Dones	3	1	5	1	4	1	3	3	5	3	6	9	1	2	5	1	0	0	0	53
Tuberculosi (resta)	1	2	5	1	3	0	7	1	4	2	4	4	0	1	2	2	0	0	1	40
Homes	1	1	3	1	1	0	3	1	3	2	3	3	0	1	1	1	0	0	1	26
Dones	0	1	2	0	2	0	4	0	1	0	1	1	0	0	1	1	0	0	0	14

Font: Institut Municipal de la Salut. Ajuntament de València.

3.4. Malalties de declaració obligatòria nominal segons sexe per districtes. Taxes per 100.000 habitants. 1999

3.4. Enfermedades de declaración obligatoria nominal según sexo por distritos. Tasas por 100.000 habitantes. 1999

	1	2	3	4	5	6	7	8	9	10	11	12	13	14	15	16	17	18	19	Total
Disenteria	0	0	0	0	2,1	0	0	0	0	0	0	2	0	0	0	2,6	0	0	0	0,4
Homes	0	0	0	0	4,6	0	0	0	0	0	0	0	0	0	0	0	0	0	0	0,3
Dones	0	0	0	0	0	0	0	0	0	0	0	3,9	0	0	0	5,1	0	0	0	0,5
Infecció Meningocòccica	0	8,9	2	0	0	6,6	2	5,5	6	4,4	6,8	0	4,8	3,4	0	0	0	0	0	3,2
Homes	0	14,9	0	0	0	14	0	3,8	4,1	6,1	14,2	0	0	0	0	0	0	0	0	3,7
Dones	0	4	3,7	0	0	0	3,8	7,1	7,7	2,8	0	0	9,3	6,6	0	0	0	0	0	2,8
Febra Tifoide i paratifoide	0	2,2	0	0	0	0	2	0	0	0	0	0	2,4	0	0	5,2	0	0	0	0,7
Homes	0	5	0	0	0	0	0	0	0	0	0	0	0	0	0	5,3	0	0	0	0,6
Dones	0	0	0	0	0	0	3,8	0	0	0	0	0	4,6	0	0	5,1	0	0	0	0,8
Hepatitis víriques	20,8	13,3	22,1	13,2	14,9	6,6	14,3	1,8	6	7,4	10,2	10,2	14,4	10,3	2,3	7,7	0	16,2	5,3	10,4
Homes	18,4	24,8	31,2	20,7	18,3	0	17,4	3,8	8,2	9,2	10,6	12,8	14,9	14,1	4,7	10,5	0	16,7	0	13
Dones	22,8	4	14,7	6,4	12	12,4	11,5	0	3,9	5,7	9,8	7,8	13,9	6,6	0	5,1	0	15,8	10,4	8,2
Hidatidosi	0	0	0	0	2,1	0	0	0	0	1,5	0	0	0	0	2,3	0	0	0	0	0,4
Homes	0	0	0	0	4,6	0	0	0	0	3,1	0	0	0	0	0	0	0	0	0	0,6
Dones	0	0	0	0	0	0	0	0	0	0	0	0	0	0	4,5	0	0	0	0	0,3
Leishmaniasis	0	2,2	2	0	0	0	0	0	0	0	0	0	2,4	0	0	0	0	0	0	0,4
Homes	0	0	4,5	0	0	0	0	0	0	0	0	0	5	0	0	0	0	0	0	0,6
Dones	0	4	0	0	0	0	0	0	0	0	0	0	0	0	0	0	0	0	0	0,3
Parotiditis	4,2	4,4	4	3,3	2,1	0	2	5,5	6	5,9	20,4	8,1	4,8	6,8	0	2,6	0	0	5,3	5,4
Homes	9,2	5	4,5	6,9	0	0	4,4	3,8	4,1	0	28,4	17,1	0	7,1	0	5,3	0	0	10,8	6,2
Dones	0	4	3,7	0	4	0	0	7,1	7,7	11,3	13,1	0	9,3	6,6	0	0	0	0	0	4,6
Rubèola	0	0	2	0	0	0	0	0	0	1,5	0	0	2,4	0	2,3	0	0	0	0	0,5
Homes	0	0	0	0	0	0	0	0	0	0	0	0	5	0	4,7	0	0	0	0	0,6
Dones	0	0	3,7	0	0	0	0	0	0	2,8	0	0	0	0	0	0	0	0	0	0,5
Pallola	0	0	0	0	0	0	0	0	0	0	0	2	0	0	0	0	0	0	0	0,1
Homes	0	0	0	0	0	0	0	0	0	0	0	3,9	0	0	0	0	0	0	0	0,3
Dones	0	0	0	0	0	0	0	0	0	0	0	3,9	0	0	0	0	0	0	0	0,3
Tos Ferina	0	0	0	0	0	0	0	0	0	1,5	3,4	0	2,4	0	0	0	0	0	0	0,5
Homes	0	0	0	0	0	0	0	0	0	0	3,5	0	0	0	0	0	0	0	0	0,3
Dones	0	0	0	0	0	0	0	0	0	2,8	3,3	0	4,6	0	0	0	0	0	0	0,8
Tuberculosi Pulmonar	29,1	15,5	24,2	13,2	25,6	26,3	24,5	18,3	25,9	11,8	34	36,6	24	23,9	27,4	10,3	0	16,2	0	22,2
Homes	36,9	29,7	31,2	20,7	36,6	49	39,3	26,5	33	15,3	49,7	38,4	44,7	35,4	32,8	15,8	0	33,4	0	31,8
Dones	22,8	4	18,3	6,4	16	6,2	11,5	10,6	19,3	8,5	19,6	35	4,6	13,2	22,3	5,1	0	0	0	13,5
Tuberculosi (resta)	4,2	4,4	10,1	3,3	6,4	0	14,3	1,8	8	2,9	6,8	8,1	0	3,4	4,6	5,2	0	0	5,3	5,4
Homes	9,2	5	13,4	6,9	4,6	0	13,1	3,8	12,4	6,1	10,6	12,8	0	7,1	4,7	5,3	0	0	10,8	7,3
Dones	0	4	7,3	0	8	0	15,4	0	3,9	0	3,3	3,9	0	0	4,5	5,1	0	0	0	3,6

Nota: Hi falten els casos dels quals no se'n coneix el districte.
Font: Institut Municipal de la Salut. Ajuntament de València.

4. SERVICIS SOCIALS
4. SERVICIOS SOCIALES

4.1. Centres de servicis socials municipals. 1999
4.1. Centros de servicios sociales municipales. 1999

Districte	Centres
L'Olivereta	L'Olivereta
La Fontsanta	
Quatre Carreres	Quatre Carreres
Poblats MarÌtims	La Malva-rosa
	Natzaret
Rascanya	Salvador Allende
Campanar	Campanar
Ciutat Vella	Ciutat Vella
Benimaclet	Benimaclet
Jesús	Creu Coberta

Font: Servicis Socials. Ajuntament de València

4.2. Centres de recepció i acollida
4.2. Centros de recepción y acogida

CENTRES PER A MARES FADRINES

Denominació	Districte	Places	Titularitat
Villa Teresita	Ciutat Vella	4	Privat Concertat
Resid. Materno infantil Campanar	Campanar	30	Públic Generalitat
C.Acolliment Dones Maltractades	Poblats Marítims	24	Públic Diputació
Casa Bressol Santa Isabel	L'Olivereta	22	Privat Subvencionat

CENTRES PER A JÓVENS

Denominació	Districte	Places	Sexe	Titularitat
Oblatas del Santísimo Redentor	Campanar	30	Dones	Privat
Adoratrices	Poblats Marítims	10	Dones	Privat Subvencionat
Religiosas de María Inmaculada	L'Eixample	12	Dones	Privat
Esclavas de María	Ciutat Vella	9	Dones	Privat
Casa Família	L'Olivereta	20	Dones	Privat

CENTRES PER A XIQUETS

CENTRES DE DIA

Denominació	Districte	Places	Titularitat
Guardería San Vicente de Paúl	Poblats Marítims	35	P˙blic Generalitat
Centre Social Senabre	Jesús	500	Privat
Centre de Día Entre Amics	Quatre Carreres	-	Privat
Centre de Día Periferia	Quatre Carreres	24	Privat
C.Día Niño Jesús	Campanar	15	Privat Subvencionat
C.Día Jóvenes José Zaragozá	Patraix	-	P´blic Ajuntament
C.Día Acollida	Rascanya	25	Privat

Font: Servicis Socials. Ajuntament de València
Direcció General de S.S. Conselleria de Treball i Seguretat Social.

RESIDÈNCIES

Denominació	Districte	Places	Titularitat
Residència Comarcal Campanar	Campanar	10	Públic Generalitat
Residència Comarcal Campanar	Campanar	30	Públic Generalitat
Hogar Niño Jesús	Campanar	48	Privat Subvencionat
Hogar Mensajeros de la Paz	Campanar	5	Privat
Res.Juvenil Nuevo Futuro	Campanar	6	Privat
Residència Comarcal El Cabanyal	Poblats Marítims	25	Públic Generalitat
Hogar Infantil Sta. Ana	Poblats Marítims	6	Privat
Casa Família	Poblats Marítims	12	Privat Subvencionat
Hogar Nuevo Futuro	Poblats Marítims	5	Privat
Hogar Nuestra Señora de los Desamparados	Poblats Marítims	12	Privat
Hogar Mensajeros de la Paz	Algirós	6	Privat
R. Comarcal San Juan Bautista	Extramurs	30	Privat Subvencionat
R. Comarcal San José de la Montaña	Extramurs	43	Privat Concertat
Hogar Mensajeros de la Paz	La Saïdia	6	Privat
Hogar San Eugenio	La Saïdia	80	Privat
R.Juvenil Rosalía Rendú	La Saïdia	7	Privat
R.Juvenil Nuevo Futuro	La Saïdia	5	Privat
Casa Familia Sagrado Corazón de Jesús	L'Eixample	13	Privat
Hogar Mensajeros de la Paz	Patraix	6	Privat
Residència Comarcal Montolivet	Quatre Carreres	30	Públic Generalitat
Hogar Mensajeros de la Paz	Quatre Carreres	8	Privat
Hogar Nuevo Futuro	Quatre Carreres	4	Privat
Hogar Mensajeros de la Paz	Rascanya	6	Privat

Font: Servicis Socials. Ajuntament de València. Direcció General de S.S. Conselleria de Treball i Seguretat Social.

4.3. Centres per a la tercera edat

4.3. Centros para la tercera edad

RESIDÈNCIES

Denominació	Districte	Places	Titularitat
Micro-Residència San Martín	Ciutat Vella	12	Privat
Residència Ballesol	Ciutat Vella	110	Privat
Residència Ballesol II	Ciutat Vella	110	Privat
Residència Jardins del Parterre	Ciutat Vella	24	Privat
Residència Palacio de Raga	Ciutat Vella	78	Públic Generalitat
Residència La Seu	Ciutat Vella	150	Privat
Residència L'Alcollida	Poblats Marítims	25	Privat
Residència Bonestar	Poblats Marítims	10	Privat
Residència Ntra. Sra. del Puig	Benimaclet	36	Privat
Residència Nuestra Señora de la Asunción	Benimaclet	14	Privat
Hogar San Joaquín y Santa Ana	La Saïdia	77	Privat
Hogar Herm. Ancianos Desamparados	La Saïdia	250	Privat
Micro-Residència San Valero	L'Eixample	13	Privat
Micro-Residència San Bartolomé	Quatre Carreres	11	Privat
Residència Russafa	Quatre Carreres	18	Privat
Residència Religiosas Angélicas	L'Olivereta	177	Privat
Residència Santa Teresa Jornet	Pobles del Nord (Massarrojos)	74	Privat
Residència La Edad de Oro	Rascanya	14	Privat
Residència Cueva Santa	Algirós	16	Privat
Micro Residència Buen Pastor	Extramurs	11	Privat
Mini-Residència Azcàrraga	Extramurs	3	Privat
Residència Azahar	Jesús	37	Privat
Residència Geriat. Némesis	Benicalap	39	Privat
Residència San Patricio	Pobles del Sud (Perellonet)	34	Privat

CENTRES DE DIA

Denominació	Districte	Socis	Titularitat
Club de Jubilats i Pensionistes "Cruz Roja"	Ciutat Vella	890	Privat
Cent.Mupal.Activitats persones majors El Carme	Ciutat Vella	525	Públic Ajuntament
Centre de Día Palacio de Raga	Ciutat Vella	5	Públic Generalitat
C.Día Geriàtric Aldebarán	Ciutat Vella	30	Privat
Llar de Pensionistes Jorge Juan	L'Eixample	17.150	Públic Generalitat
Associació Democràtica Provincial de Jubilats i Pensionistes	L'Eixample	8.000	Privat
Club de Jubilats i Pensionistes Botànic-El Palleter	Extramurs	400	Privat
Club de Jubilats i Pensionistes Jesús - Finca Roja	Extramurs	840	Privat Subvencionat
Club de Jubilats i Pensionistes Colomer Marco	Extramurs	9.500	Privat
Cent.Mupal.Activitats persones majors Regne de València	Extramurs	1.166	Públic Ajuntament
Club de Jubilats i Pensionistes Tendetes	Campanar	465	Privat Subvencionat
Cent.Mupal.Activitats persones majors Campanar	Campanar	950	Públic Ajuntament
Club de Jubilats i Pensionistes La Saïdia - Exposició	La Saïdia	925	Privat
Cent.Mupal.Activitats persones majors Marxalenes	La Saïdia	2054	Públic Ajuntament
Llar per a la tercera edat San Pascual Bailón	El Pla del Real	-	Privat
Club de Jubilats i Pensionistes Bancaixa	El Pla del Real	825	Privat
Cent.Mupal.Activitats persones majors de Vivers	El Pla del Real	1.395	Públic Ajuntament
Centre d'Activitats 3.ª Edat Primado Reig	El Pla del Real	-	Públic Ajuntament
Cent.Mupal.Activitats persones majors Fontsanta	L'Olivereta	880	Públic Ajuntament
Cent.Mupal.Activitats persones majors de L'Olivereta	L'Olivereta	2.635	Públic Ajuntament
Cent.Mupal.Activitats persones majors V.Dels Desamparats	L'Olivereta	1.722	Públic Ajuntament
Cent.Mupal.Activitats persones majors Arniches	L'Olivereta	762	Públic Ajuntament
Cent.Gerontològic Comunitari Arniches	L'Olivereta	40	Públic Ajuntament
Club de Jubilats i Pensionistes Arxiduc Carles	Patraix	150	Privat
Cent.Mupal.Activitats persones majors San Isidre	Patraix	521	Públic Ajuntament
Club de Jubilats i Pensionistes Patraix	Patraix	1.500	Privat Subvencionat
Club de Jubilats i Pensionistes La Safranera	Jesús	670	Privat Subvencionat
Centre Social Senabre	Jesús	-	Privat Subvencionat
Club de Jubilats i Pensionistes Sant Marcel.lí	Jesús	780	Privat Subvencionat
Club de Jubilats i Pensionistes La Raiosa	Jesús	1.025	Privat
Cent.Mupal.Activitats persones majors Creu Coberta	Jesús	1.100	Públic Ajuntament
Cent.Mupal.Activitats persones majors Giorgeta	Jesús	1.087	Públic Ajuntament
Cent.Esp.d'atenció a persones majors Dr.Waksman	Quatre Carreres	14.252	Públic Generalitat
Club de Jubilats i Pensionistes Montolivet	Quatre Carreres	1.978	Privat Subvencionat
Club de Jubilats i Pensionistes Cruz Roja	Quatre Carreres	680	Privat
Cent.Mupal.Activitats persones majors Font Sant Lluís	Quatre Carreres	1.180	Públic Ajuntament
Cent.Mupal.Activitats persones majors Malilla	Quatre Carreres	1.422	Públic Ajuntament
Llar de Pensionistes del Cabanyal	Poblats Marítims	-	Públic Generalitat
Cent.Mupal.Activitats persones majors Nazaret	Poblats Marítims	1.087	Públic Ajuntament
Club de Jubilats i Pensionistes Marítim	Poblats Marítims	1.670	Privat
Cent.Mupal.Activitats persones majors Malva-rosa	Poblats Marítims	1.008	Públic Ajuntament
Centro de Día Ntra. Sra. Del Carmen	Poblats Marítims	50	Privat Subvencionat
Llar de Pensionistes Illes Canàries	Camins al Grau	-	Públic Generalitat
Club de Jubilats i Pensionistes el Grau	Camins al Grau	205	Privat Subvencionat
C.Día Geriser (Peris Brell)	Camins al Grau	60	Privat
Club de Jubilats i Pensionistes Benimaclet	Benimaclet	1.375	Privat Subvencionat
Cent.Mupal.Activitats persones majors Salvador Allende	Rascanya	1.883	Públic Ajuntament
Cent.Mupal.Activitats persones majors Orriols	Rascanya	2.144	Públic Ajuntament
Club Municipal de Jubilats y Pensionistes Districte XIV	Rascanya	1.612	Públic Ajuntament
Cent.Mupal.Activitats persones majors Benicalap	Benicalap	1.472	Públic Ajuntament
Club de Jubilats i Pensionistes Carpesa	Pobles del Nord	280	Privat
Cent.Mupal.Activitats persones majors Benifaraig	Pobles del Nord	164	Públic Ajuntament
Cent.Mupal.Activitats persones majors Massarrojos	Pobles del Nord	205	Públic Ajuntament
Cent.Mupal Activitats persones majors Borbotó	Pobles del Nord	183	Públic Ajuntament
Cent.Mupal Activitats persones majors Poble Nou	Pobles del Nord	80	Públic Ajuntament
Cent.Mupal. Activitats persones majors El Palmar	Pobles del Sud	192	Públic Ajuntament
Cent.Mupal. Activitats persones majors El Perellonet	Pobles del Sud	120	Públic Ajuntament
Cent.Mupal. Activitats persones majors La Torre	Pobles del Sud	675	Públic Ajuntament
Cent.Mupal. Activitats persones majors El Saler	Pobles del Sud	140	Públic Ajuntament
Cent.Mupal. Activitats persones majors El Forn de Alcedo	Pobles del Sud	319	Públic Ajuntament
Cent.Mupal. Activitats persones majors Castellar-L'Oliverar	Pobles del Sud	661	Públic Ajuntament
Cent.Mupal. Activitats persones majors Pinedo	Pobles del Sud	426	Públic Ajuntament
Cent.Mupal. Activitats persones majors Benimàmet	Pobles de l'Oest	807	Privat Subvencionat
Cent.Mupal.Activitats persones majors Sant Josep	Algirós	1.153	Públic Ajuntament
C. Día Geriser (Centelles)	Russafa	65	Privat

ALBERGS MENJADORS SOCIALS

Denominació	Districte	Places	Titularitat
Menjador Social Abejuela	La Saïdia	60	Públ. Conselleria
Menjador Social Literato Azorín	L'Eixample	65	Públ. Conselleria
Menjador Social la Malva-rosa	Poblats Marítims	120	Públ. Conselleria
Menjador Social Assoc.Val.Caritat	Extramurs	320	Priv.Subvencionat

Font: Srvicis Socials. Ajuntament de València.
Conselleria de Treball i Seguretat Social. Generalitat Valenciana.

MENJADORS MUNICIPALS

Denominació	Districte	Places	Titularitat
"Font de Sant Lluís"	Quatre Carreres	60	Públ. Ajuntament
"Orriols"	Orriols	80	Públ. Ajuntament
"El Carme"	El Carmen	60	Públ. Ajuntament

4.4. Activitats organitzades pels servicis socials municipals per a la tercera edat. 1999

4.4. Actividades organizadas por los servicios sociales municipales para la tercera edad. 1999

Activitat	Nombre Activitat	Nombre Participants	Activitat	Nombre Activitat	Nombre Participants
Tallers de Artesania	17	574	Celebració Falles	1	1.200
Activitats Fisiques	25	1.655	Celebració Virgen Desamparados	2	1.600
Cursos de Jardineria	3	110	Joc de taula, petanca i balls de saló	-	1.820
Visites Culturals i excursions C.V.	14	1.169	Demostració esportiva	1	1.900
Conferències Culturals	6	780	Exposició articles Fi de Curs	1	350
Conferències de Salut	8	910	Concert Coral	1	485
Setmana Internacional	12	7.850	Conferències Euro	24	1.500
Coral, Rondalla i Teatre	2	70	Tallers Euro	33	1.500
Celebració Nadal	1	456	TOTAL PARTICIPANTS ANIMACIÓ	-	24.979
Celebració Sant Valentí	1	1.050	INAGURACIONS NOUS CENTRES	5	2.400

CENTRE GERONTOLÒGIC COMUNITARI "ARNICHES"

	N. Participants
Nombre d'usuaris any	107
Nombre d'expedients Concedits	32
Nombre d'expedients Denegats	15
Nombre d'expedients Llista d'espera	17
Activitats portes obertes C. Gerontològic com. "Arniches"	934

Font: Servicis Socials. Ajuntament de València

4.5. Centres per a disminuïts

4.5. Centros para disminuidos

CENTRES D'ORIENTACIÓ I DIAGNÒSTIC

Denominació	Districte	Places	Titularitat
Servici de Foniatria i Logopèdia	Campanar	-	Públic
Servici de Neuropediatria	Campanar	-	Públic
Centre diagnòstic, orientació i tractament	Patraix	-	Públic
Servici Psicopedagògic Escolar (SPE)	Benimaclet	-	Públic
Centre Diagnòstic Interv. i Coordinació del llenguatge	Patraix	-	Públic

CENTRES D'EDUCACIÓ ESPECIAL

Denominació	Districte	Places	Titularitat
C.E.E. Ruiz Jiménez	Poblats Marítims	105	Públic
C.E.E. Sebastián Burgos	Poblats del Sud	130	Públic
C.E.E. María Carbonell	Poblats Marítims	117	Públic
C.E.E. per a xiquets sords	Patraix	-	Públic
C.E.E. San José per a xiquets sords	L'Eixample	-	Privat
C.E.E. El Molí	Campanar	12	Privat
C.E.E. Cruz Roja (paràlisi cerebral)	La Saïdia	48	Privat Subvencionat
Aula d'Educació Especial itinerant Auxiliar	Poblats Marítims	-	Privat
C.E. ONCE	Arrancapins	30	Privat

CENTRES OCUPACIONALS

Denominació	Districte	Places	Titularitat
C.Ocupacional AFEM	Patraix	32	Privat
C.O.M. "Grabador Planes"	Camins al Grau	50	Públic Ajuntament
Centre Ocupacional Albades	Extramurs	33	Privat Concertat
C.O. "Tom·s de Osma 1"	Extramurs	47	Privat Subvencionat
C.O. Virgen de la Esperanza	Extramurs	32	Privat
C.O. "Tomás de Osma 2"	L'Olivereta	36	Privat Subvencionat
C.O. Diputación	L'Olivereta	110	Públic Diputació
C.O.M. Isabel de Villena	Poblats Marítims	55	Públic Ajuntament
C.O José Alcamí	Algiròs	65	Privat
C.O. "Luz Verde"	La Saïdia	33	Privat Concertat
C.O La Torre	La Torre	68	Privat
C.O. Marxalenes	Marxalenes	40	Públic Generalitat
C.O.M. Juan de Garay	Patraix	60	Públic Ajuntament
Centro de Día Fuente de San Luis	Quatre Carreres	35	Públic Ajuntament
C.Día Avapace. L'Hort de Senabre	Jesus	40	Privat
C.O. Alba	Camins al Grau	45	Privat
C.Día Valencia al Mar	Camins al Grau	20	Privat

RESIDÈNCIES

Denominació	Districte	Places	Titularitat
C.R. "Frater"	Jesús	14	Privat Subvencionat
Pis tutelat "Hogar Vullc"	Camins al Grau	6	Privat Concertat
Residencia Valencia al Mar	Camins al Grau	40	Privat
Cottolengo del Pare Alegre	Benimaclet	78	Privat
C.R. Álvaro López	Poblats Marítims	8	Públic Conselleria
Resid."Arco Iris" (M. Mentals)	L'Eixample	15	Privat

Font: Servicis Socials. Ajuntament de València.

4.6. Drogodependències 1999
4.6. Drogodependencias 1999

Comunitats Terapèutiques

Denominació	Districte	Places	Titularitat
Centre T. L'Espill	L'Olivereta	51	Priv.Caritas
Centre d'Acollida 1	Rascanya	29	Priv.Grup Martes
Centre d'Acollida 2	Rascanya	4	Priv.Grup Martes

Centres de Dia

Denominació	Districte	Places	Titularitat
Centre de Dia L'Espill	L'Olivereta	300	Priv. Caritas
Centre de Rehabilitació	L'Eixample	17	Públ. Ajuntament

Font: Comissió de Coordinació de la Lluita contra la Droga. Conselleria de Sanitat i Consum. Generalitat Valenciana.

Dispensari Municipal. Casos segons sexe. 1999

	Homes	Dones	Total
Casos	629	178	807

Font: Sanitat i Consum. Ajuntament de València.

4.7. Ajudes econòmiques de servicis socials 1999
4.7. Ayudas económicas de servicios sociales 1999

	Nombre Emergències	Atenció Institucionalitzada	Desenvolupament. Personal
Sol·licitades	2.939	16	281
Concedides	2.861	15	214

Font: Deleg. Servicis Socials. Ajuntament de València.

4.8. Ajuda domiciliària 1999
4.8. Apoyo a domicilio 1999

Any	Nombre d'Usuaris	Any	Nombre d'Usuaris
1987	100	1994	1.205
1988	252	1995	1.240
1989	624	1996	1.276
1990	845	1997	1.332
1991	1.099	1998	1.306
1992	1.081	1999	1386
1993	1.140		

Característiques dels usuaris 1999:

	Fadrins	Casats	Vidus	Separats	Total
Homes	95	114	80	23	312
Dones	301	170	537	66	1.074
Total	396	284	617	89	1.386

4.9. Xec escolar, curs 1997/98 a 1999/2000
4.9. Cheque escolar, curso 1997/98 a 1999/2000

	Curs 97/98	Curs 98/99	Curs 99/2000
Sol·licitants	7.823	7.825	7.504
Concedits	5.130	5.082	5.535
Pagats	4.902	4.972	5.056
Centres	263	265	-
Pessetes	**527.010.476**	**531.327.200**	**-**

4.10. Xec escolar. Distribució de concedits per districte i cobertura. Curs 99/2000
4.10. Cheque escolar. Distribución de concedidos y cobertura. Curso 99/2000

	Població 0 a 5 anys	%	Nombre de Xecs	%	Cobertura
1. Ciutat Vella	799	2,4%	92	1,7%	11,5%
2. L'Eixample	1.760	5,2%	178	3,2%	10,1%
3. Extramurs	1.859	5,5%	175	3,2%	9,4%
4. Campanar	1.062	3,1%	207	3,7%	19,5%
5. La Saïdia	1.961	5,8%	402	7,3%	20,5%
6. El Pla del Real	1.442	4,3%	115	2,1%	8,0%
7. L'Olivereta	2.002	5,9%	428	7,7%	21,4%
8. Patraix	2.933	8,7%	347	6,3%	11,8%
9. Jesús	2.313	6,9%	404	7,3%	17,5%
10. Quatre Carreres	3.021	9,0%	618	11,2%	20,5%
11. Poblats Marítims	2.902	8,6%	539	9,7%	18,6%
12. Camins al Grau	2.514	7,4%	453	8,2%	18,0%
13. Algirós	1.916	5,7%	175	3,2%	9,1%
14. Benimaclet	1.473	4,4%	175	3,2%	11,9%
15. Rascanya	2.026	6,0%	487	8,8%	24,0%
16. Benicalap	2.008	6,0%	462	8,3%	23,0%
17. Pobles del Nord	242	0,7%	16	0,3%	6,6%
18. Pobles de l'Oest	589	1,7%	127	2,3%	21,6%
19. Pobles del Sud	924	2,7%	121	2,2%	13,1%
No hi consta			14	0,3%	
València	33.746	100,00%	5.535	100,0%	16,4%

Font: Servici Educació. Oficina Xec Escolar.

4.11. Xec escolar. Distribució de sol·licitants i concedits, i renda familiar mitjana, per districte. Curs 99/2000

4.11. Cheque escolar. Distribución de solicitantes y concedidos, y renta familiar media, por distrito. Curso 99/200

	Sol·licitants	Renda familiar	Concedits	Renda familiar	Percentatge de concedits
1. Ciutat Vella	111	2.033.125	92	1.787.122	82,9%
2. L'Eixample	230	2.044.257	178	1.710.037	77,4%
3. Extramurs	260	2.126.846	175	1.542.372	67,3%
4. Campanar	249	1.744.500	207	1.514.780	83,1%
5. La Saïdia	535	1.967.218	402	1.648.847	75,1%
6. El Pla del Real	158	2.483.266	115	1.922.157	72,8%
7. L'Olivereta	536	1.563.115	428	1.291.816	79,9%
8. Patraix	528	2.081.268	347	1.551.747	65,7%
9. Jesús	558	1.853.745	404	1.426.130	72,4%
10. Quatre Carreres	838	1.914.891	618	1.505.806	73,7%
11. Poblats Marítims	723	1.855.055	539	1.445.983	74,6%
12. Camins al Grau	607	1.830.528	453	1.477.986	74,6%
13. Algirós	268	2.465.568	175	1.805.931	65,3%
14. Benimaclet	247	2.106.367	175	1.654.493	70,9%
15. Rascanya	665	1.925.027	487	1.503.696	73,2%
16. Benicalap	612	1.809.531	462	1.462.506	75,5%
17. Pobles del Nord	23	1.885.898	16	1.506.837	69,6%
18. Pobles de l'Oest	165	1.915.068	127	1.539.744	77,0%
19. Pobles del Sud	169	1.932.457	121	1.490.233	71,6%
No hi consta	22	1.373.326	14	623.424	63,6%
València	**7.504**	**1.924.445**	**5.535**	**1.518.596**	**73,8%**

Font: Servici educació. Oficina Xec Escolar.

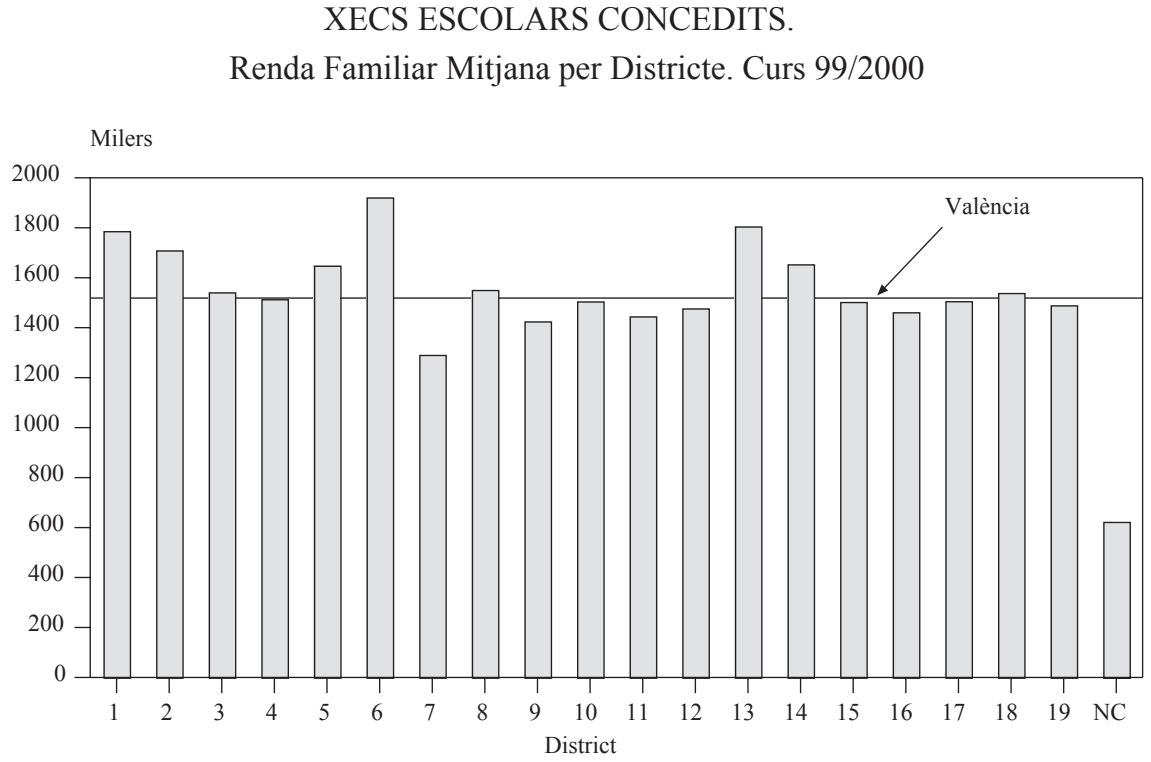

5. NETEJA PÚBLICA, TRACTAMENT DE RESIDUS URBANS
5. LIMPIEZA PÚBLICA, TRATAMIENTO DE RESIDUOS URBANOS

5.1. Neteja viària. 1999
5.1. Limpieza viaria. 1999

Nombre de carrers	Agranament primari m²	Agranament de repàs m²	Agranament mecànic m.	Neteja de jardins oberts m²	Rentó m²
3.001	2.748.378	151.331	353.105	650.000	2.055.284

Font: Servici de Gestió de Residus Sòlids i Neteja. Ajuntament de València.

5.2. Neteja de solars, platges i mercats. 1999
5.2. Limpieza de solares, playas y mercados. 1999

Tanca Metres lineals	Solars Nombre netejats	Solars Volum netejat m3	Platges Superfície netejada m2	Mercats Nombre netejats
428	54	102.094	765.000	23

Font: Servici de Gestió de Residus Sòlids i Neteja. Ajuntament de València.

5.3. Arreplegada selectiva de vidre. 1995-1999
5.3. Recogida selectiva de vidrio. 1995-1999

	1995	1996	1997	1998	1999
Volum físic en Kg	2.857.070	3.147.850	3.754.423	4.218.871	4.538.353
Valor econòmic en ptes.	6.285.554	9.443.550	11.263.269	13.711.311	14.607.720

Font: Servici de Gestió de Residus Sòlids i Neteja. Ajuntament de València.

5.4. Arreplegada selectiva de cartó i plàstic. 1999
5.4. Recogida selectiva de cartón y plástico. 1999

	Cartó	Plàstic
Volum físic en Kg.	8.953.410	1.662.370
Valor económic en ptes.	30.889.265	0

Font: Servici de Gestió de Residus Sòlids i Neteja. Ajuntament de València.

5.5. Arreplegada de residus sòlids. 1995-1999
5.5. Recogida de residuos sólidos. 1995-1999

	1995	1996	1997	1998	1999
TOTAL	319.539.600	317.903.370	330.431.340	321.032.660	321.149.980

Nota: Dades en Kg. Font: Consell Metropolità de L'Horta.

5.6. Arreplegada de residus sòlids per mesos. 1999
5.6. Recogida de residuos sólidos por meses. 1999

Gener	Febrer	Març	Abril	Maig	Juny
27.574.860	25.111.280	29.856.770	25.821.280	28.796.930	27.954.040
Juliol	**Agost**	**Setembre**	**Octubre**	**Novembre**	**Desembre**
26.980.570	21.065.360	26.631.960	27.871.260	27.053.090	26.432.580

Nota: Dades en Kg. Font: Consell Metropolità de L'Horta.

5.7. Destinació dels residus sòlids. 1999
5.7. Destino de los residuos sólidos. 1999

	1999
Planta de Compostatge "Hornillos"	117.173.990
Abocador controlat de residus orgànics "Pic dels Corbs"	30.881.880
TOTAL	**494.244.090**

Nota: Dades en Kg. Font: Consell Metropolità de L'Horta.

5.8. Subproductes obtinguts de la recepció de residus sòlids. 1995-1999
5.8. Subproductos obtenidos de la recepción de residuos sólidos. 1995-1999

	1995	1996	1997	1998	1999
Compost	23.373.370	37.331.350	36.987.960	33.609.710	-
Pots	1.112.460	1.311.180	2.485.950	2.592.410	3.189.100
Xapa	1.381.310	1.565.750	1.561.300	1.654.950	2.065.800
Alumini Esprai	26.950	17.110	19.490	20.700	24.800
Alumini Trasto	-	-	-	-	52.400
Alumini Pot	-	-	-	-	41.000
Alumini Ecoaluminio	-	-	-	-	19.100
Motors	36.350	46.790	103.910	-	408.000
Bateries	42.560	69.040	66.050	20.640	-
Plàstic	1.408.720	1.418.560	1.760.580	1.551.080	1.427.600
Vidre Blanc	591.340	547.350	537.790	548.390	568.600
Vidre Color	4.309.570	4.374.060	4.277.550	5.782.490	4.765.600
Cartó	2.450.580	8.472.260	10.639.370	11.738.480	8.783.900
Fusta	264.880	48.040	540.180	224.100	165.500
Metalls	291.830	112.300	129.780	260.900	62.600
Aparells electrodomèstics	-	-	-	162.860	-
TOTAL	**35.027.310**	**55.313.790**	**59.109.910**	**58.166.710**	**21.574.000**

Nota: Dades en Kg. Font: Consell Metropolità de L'Horta.

5.9. Mobiliari urbà per a la recollida de residus sòlids. 1999
5.9. Mobiliario urbano para la recogida de residuos sólidos. 1999

	Papereres	Fem (R.S.U.)	Vidre	Cartó	Plàstic
València	**12.365**	**11.243**	**902**	**1206**	**657**
1. Ciutat Vella	753	804	25	88	6
2. L'Eixample	792	738	67	53	34
3. Extramurs	799	810	63	57	33
4. Campanar	589	414	42	57	27
5. La Saïdia	710	627	55	68	44
6. El Pla del Real	749	621	47	67	34
7. L'Olivereta	713	634	57	88	51
8. Patraix	728	824	60	83	51
9. Jesús	703	620	61	77	46
10. Quatre Carreres	886	820	75	129	62
11. Poblats Marìtims	1.226	976	67	81	51
12. Camins al Grau	705	646	50	54	43
13. Algiròs	901	577	55	66	36
14. Benimaclet	477	363	33	43	24
15. Rascanya	573	508	56	62	39
16. Benicalap	512	444	38	51	33
17. Pobles del Nord	129	114	9	14	6
18. Pobles de l'Oest	208	198	15	17	10
19. Pobles del Sud	306	647	40	68	24

Font: Servici de Gestió de Residus Sòlids i Neteja. Ajuntament de València.

6. INHUMACIONS
6. INHUMACIONES

6.1. Inhumacions efectuades per cementeris. 1994-1999
6.1. Inhumaciones efectuadas por cementerios. 1994-1999

	General	El Cabanyal	El Grau	Campanar	Benimàmet	Massarrojos	El Palmar	Total
1994	3.954	550	68	214	105	17	19	4.927
1995	3.976	437	59	114	84	22	11	4.703
1996	3.926	547	29	105	60	24	25	4.716
1997	3.988	540	44	82	87	21	14	4.776
1998	4.030	627	34	101	113	27	21	4.953
1999	4.250	542	33	97	120	17	21	5.080

Font: Secció de Cementeris. Ajuntament de València.

6.2. Inhumacions efectuades segons sexe. 1994-1999
6.2. Inhumaciones efectuadas según sexo. 1994-1999

	1994	1995	1996	1997	1998	1999
Homes	2.486	2.329	2.341	2.371	2.388	2.487
Dones	2.441	2.374	2.375	2.405	2.565	2.591
No hi Consta	-	-	-	-	-	2

Font: Secció de Cementeris. Ajuntament de València.

6.3. Inhumacions efectuades per grups d'edat. 1994-1999
6.3. Inhumaciones efectuadas por grupos de edad. 1994-1999

	Adults				**Pàrvuls**			**Fetus**		
	Homes	Dones	No hi consta	Total	Homes	Dones	Total	Homes	Dones	Total
1994	2.414	2.382	-	4.796	18	12	30	54	47	101
1995	2.272	2.334	-	4.606	17	10	27	40	30	70
1996	2.299	2.350	-	4.649	7	4	11	35	21	56
1997	2.326	2.368	-	4.694	4	7	11	41	30	71
1998	2.359	2.544	-	4.903	9	5	14	20	16	36
1999	2.463	2.569	2	5.034	10	11	21	14	11	25

Nota: Es consideren fetus els nascuts morts o que han mort en les primeres 24 hores; pàrvuls els menors de 7 anys i adults els de 7 i més anys.
Font: Secció de Cementeris. Ajuntament de València

6.4. Inhumacions efectuades per mesos. 1999
6.4. Inhumaciones efectuadas por meses. 1999

Gener	Febrer	Març	Abril	Maig	Juny	Juliol	Agost	Setembre	Octubre	Novembre	Desembre
523	611	508	396	376	353	377	365	353	383	383	452

Font: Secció de Cementeris. Ajuntament de València.

6.5. Incineracions. 1994-1999
6.5. Incineraciones. 1994-1999

1994	1995	1996	1997	1998	1999
1.847	2.063	2.244	2.465	2.547	2.315

Font: Secció de Cementeris. Ajuntament de València.

VI. ACTIVITAT ECONÒMICA

VI. ACTIVIDAD ECONÓMICA

ÍNDEX

1. ACTIVITAT AGRÍCOLA
1.1. Repartiment general de la superfície agrària en ha. 1980-1999 201
1.2. Aprofitament de la superfície agrària en ha. 1995-1999 201
1.3. Cultius herbacis en superfície de regadiu segons ocupació. 1995-1999 202
1.4. Cultius llenyosos. Superfície en ha. 1995-1999 203
1.5. Nombre d'explotacions agrícoles i parcel·les. 1962-1989 203
1.6. Explotacions agrícoles segons superfície en ha. 1962-1989 204
1.7. Empresaris segons ocupació. 1989 204
1.8. Empresaris segons edat. 1972-1989..... 204
1.9. Superfície de les explotacions agrícoles segons règim de tinença de la terra. 1962-1989. 204

2. BORSA DE VALÈNCIA
2.1. Índex de cotització. 1999 205
2.2. Volum de contractació. 1996-1999 205
2.3. Composició de la contractació. Acciones i Obligaciones. 1999 206
2.4. Composició de la contractació. Fons Públics. 1999 206

3. FIRA MOSTRARI
3.1. Superfície ocupada en m². 1995-1999 207
3.2. Expositors. 1995-1999 207
3.3. Visitants. 1995-1999 207
3.4. Indicadors de les fires comercials realitzadas. 1999 208

4. INVERSIÓ INDUSTRIAL
4.1. Evolució de la inversió industrial. 1993-1999..... 209
4.2. Característiques de la inversió industrial. 1995-1999 210
4.3. Destinació final de la inversió industrial. 1995-1999 210
4.4. Distribució sectorial de la inversió industrial. 1999 211

5. CENS D'ACTIVITATS ECONÓMIQUES
5.1. Activitats econòmiques segons tipus. 1999-2000 212
5.2. Activitats econòmiques segons tipus per districte. 2000..... 212
5.3. Activitats econòmiques comercials segons sectors. 1999-2000 213
5.4. Activitats econòmiques comercials per districte. 2000 213
5.5. Activitats econòmiques industrials segons sectors. 1999-2000..... 214
5.6. Activitats econòmiques industrials per districte. 2000 214
5.7. Activitats econòmiques professionals segons sectors. 1999-2000. 215
5.8. Activitats econòmiques professionals per districte. 2000 215

6. CENS DE LOCALS. 1990
6.1. Locals censats 216
6.2. Locals actius i persones ocupades segons dependència del local .. 216
6.3. Locals actius i persones ocupades segons categoria per dependència 216
6.4. Locals actius i persones ocupades segons categoria per nivell d'ocupació 216
6.5. Locals actius i persones ocupades segons categoria per activitat principal de l'establiment o de l'empresa..... 217
6.6. Persones ocupades en locals actius segons situació en l'ocupació, per activitat principal del local o de l'empresa 217

7. XARXA BANCÀRIA. 1999
7.1. Oficines Bancàries per districtes. 1999 218

8. IMPOST SOBRE LA RENDA
8.1. Impost sobre la renda de les persones físiques. Resum 1995-1998. 219
8.2. Nombre de declarants per trams de la base imponible. 1995-1998. 220
8.3. Rendiment mitjà per trams de la base imponible. 1995-1998..... 220
8.4. Deducció mitjana per trams de la base imponible. 1995-1998 221
8.5. Tipus efectiu teòric per trams de la base imponible. 1995-1998.... 221

ÍNDICE

1. ACTIVIDAD AGRÍCOLA
1.1. Reparto general de la superficie agraria en ha. 1980-1999..... 201
1.2. Aprovechamiento de la superficie agraria en ha. 1995-1999..... 201
1.3. Cultivos herbáceos en superficie de regadío según ocupación. 1995-1999 202
1.4. Cultivos leñosos. Superficie en ha. 1995-1999 203
1.5. Número de explotaciones agrícolas y parcelas. 1962-1989 203
1.6. Explotaciones agrícolas según superficie en ha. 1962-1989 204
1.7. Empresarios según ocupación. 1989 204
1.8. Empresarios según edad. 1972-1989..... 204
1.9. Superficie de las explotaciones agrícolas según régimen de tenencia de la tierra. 1962-1989..... 204

2. BOLSA DE VALENCIA
2.1. Índice de cotización. 1999 205
2.2. Volumen de contratación. 1996-1999 205
2.3. Composición de la contratación. Acciones y Obligaciones. 1999. 206
2.4. Composición de la contratación. Fondos Públicos. 1999..... 206

3. FERIA DE MUESTRARIO
3.1. Superficie ocupada en m². 1995-1999 207
3.2. Expositores. 1995-1999 207
3.3. Visitantes. 1995-1999..... 207
3.4. Indicadores de las ferias comerciales realizadas. 1999 208

4. INVERSIÓN INDUSTRIAL
4.1. Evolución de la inversión industrial. 1993-1999 209
4.2. Características de la inversión industrial. 1995-1999 210
4.3. Destino final de la inversión industrial. 1995-1999 210
4.4. Distribución sectorial de la inversión industrial. 1999..... 211

5. CENSO DE ACTIVIDADES ECONÓMICAS
5.1. Actividades económicas según tipos. 1999-2000 212
5.2. Actividades económicas según tipos por distrito. 2000 212
5.3. Actividades económicas comerciales según sectores. 1999-2000.. 213
5.4. Actividades económicas comerciales por distrito. 2000 213
5.5. Actividades económicas industriales según sectores. 1999-2000 .. 214
5.6. Actividades económicas industriales por distrito. 2000 214
5.7. Actividades económicas profesionales según sectores. 1999-2000 215
5.8. Actividades económicas profesionales por distrito. 2000 215

6. CENSO DE LOCALES. 1990
6.1. Locales censados 216
6.2. Locales activos y personas ocupadas según dependencia del local. 216
6.3. Locales activos y personas ocupadas según categoría por dependència..... 216
6.4. Locales activos y personas ocupadas según categoría por nivel de empleo 216
6.5. Locales activos y personas ocupadas según categoría por actividad principal del establecimiento o de la empresa 217
6.6. Personas ocupadas en locales activos según situación en el empleo, por actividad principal del local o de la empresa..... 217

7. RED BANCARIA. 1999
7.1. Oficinas Bancaria por distritos. 1999 218

8. IMPUESTO SOBRE LA RENTA
8.1. Impuesto sobre la renta de las personas físicas. Resumen 1995-1998. 219
8.2. Número de declarantes por tramos de la base imponible. 1995-1998. 220
8.3. Rendimiento medio por tramos de la base imponible. 1995-1998. 220
8.4. Deducción media por tramos de la base imponible. 1995-1998.... 221
8.5. Tipo efectivo teórico por tramos de la base imponible. 1995-1998. 221

CONCEPTES

ACTIVITAT AGRÍCOLA

Cultius herbacis. Constituïts per aquelles plantes la part aèria de les quals té consistència herbàcia.

Cultius llenyosos. Constituïts per espècies que ocupen la terra durant llargs períodes i que no necessiten ser replantats després de cada collita. (No s'hi inclouen els arbres forestals i els planters d'estos).

Guaret. Terres de cultiu en repòs o no ocupades durant l'any per qualsevol motiu, tant si han estat aprofitades per pasturar el ramat com si no.

Terreny forestal. S'hi inclouen les superfícies cobertes per arbres forestals, qualsevol que en siga l'edat i desenrotllament, dedicades a l'obtenció de fusta, llenya qualseval producte forestal o a la conservació del Medi Ambient.

Superfícies no agrícoles. Són les destinades a poblacions, edificacions, camins, carreteres, vies fèrries, zones industrials, fins militars, etc. Comprén igualment les extensions corresponents a estanys, canals i rius normalment ocupats per aigua, tant si estan en alguna època secs o a més baix nivell com si no ho estan.

Terres de secà. Es consideren com a tals les que durant l'any agrícola no han rebut més aigua que la de la pluja.

Terres de regadiu. Es consideren com a tals les que durant l'any agrícola han rebut aigua mitjançant un procediment establit per l'home, qualsevol que haja estat la durada o quantitat dels regs, fins i tot si s'han fet d'una manera eventual.

Cereals. Els cereals per a gra són aquells el cultiu dels quals es dedica principalment a l'aprofitament de la seua llavor, tenint en compte que està destinada principalment al consum humà o animal del gra, format i sec.

Lleguminoses. S'hi inclouen les lleguminoses per a gra, la destinació principal de les quals és el consum humà o animal del gra, format i sec.

Tubèrculs. S'hi inclouen els tubèrculs la destinació principal dels quals és l'alimentació humana. La creïlla primerenca és la que es cull entre el 15 d'abril i el 15 de juny.

Cultius industrials. S'hi inclouen els conreus herbacis la utilització final dels quals suposa un procés industrial previ.

Cultius farratgers. Són aquells que estan destinats exclusivament a l'alimentació del ramat, i que es poden consumir en verd o sotmesos a algun procés de conservació.

Hortalisses. Comprenen els productes per a consum humà obtinguts a l'horta en règim intensiu.

Ocupació principal. En els casos d'ocupació simultània de la superfície per dos cultius, es considerarà com a principal el més important, que generalment serà el de major tamany.

Plantació regular. És aquella que pot tindre o no una certa ordenació geomètrica, i que presenta una densitat suficient per tal que la terra es considere ben aprofitada. Es considerarà en producció a partir de la segona floració.

Arbres disseminats. Els existents en aquelles superfícies que contenen arbres que complixen la condició de densitat mínima.

Explotació agrària. És la unitat tecnicoeconòmica de la qual s'obtenen productes agraris i és responsabilitat d'un empresari. Es caracteritza generalment per la utilització d'una mateixa mà d'obra i d'uns mateixos mitjans de producció. S'hi inclouen les terres utilitzades anteriorment que tinguen finalitats agràries i que, tot i continuant tenint ús agrari, no han estat explotades durant el període de referència censal. S'hi censen així mateix, les terres no llaurades fins i tot en el cas que el seu únic aprofitament fóra la cacera. No s'hi con-

CONCEPTOS

ACTIVIDAD AGRÍCOLA

Cultivos herbáceos. *Constituidos por aquellas plantas cuya parte aérea tiene consistencia herbácea.*

Cultivos leñosos. *Constituidos por especies que ocupan la tierra durante largos períodos y no necesitan ser replantados después de cada cosecha. (Se excluyen los árboles forestales y sus viveros).*

Barbechos. *Son todas las tierras de cultivo en descanso o no ocupadas durante el año por cualquier motivo, hayan sido o no aprovechadas como pastos para el ganado*

Terreno forestal. *Se incluyen las superficies cubiertas por arbolado forestal, cualquiera que sea su edad y desarrollo, dedicadas a la obtención de madera, leña u otro producto forestal o a la conservación del Medio Ambiente*

Superficies no agrícolas. *Son las destinada a usos como poblaciones, edificaciones, caminos, carreteras, vías férreas, zonas industriales, fines militares, etc. Comprende igualmente las extensiones correspondientes a lagos ,canales y ríos normalmente ocupados por agua, estén o no en alguna época secos o a más bajo nivel.*

Tierras de secano. *Se consideran como a tales las que, durante el año agrícola, no han recibido más agua que la llovida.*

Tierras de regadío. *Se consideran como tales las que, durante el año agrícola, han recibido agua mediante un procedimiento establecido por el hombre, cualquiera que haya sido la duración o cantidad de los riegos, incluso si fueron de forma eventual.*

Cereales. *Los cereales para grano son aquellos cuyo cultivo se dedica principalmente al aprovechamiento de su semilla, cuyo destino principal es el consumo, humano o animal, del grano, formado y seco.*

Leguminosas. *Se incluyen las leguminosas para grano, cuyo destino principal es el consumo, humano o animal, del grano, formado y seco.*

Tubérculos. *Se incluyen los tubérculos cuyo destino principal es la alimentación humana. La patata temprana es aquella cuya recolección se realiza entre el 15 de abril y el 15 de junio.*

Cultivos industriales. *Se incluyen los cultivos herbáceos cuya utilización final precisa un previo proceso industrial.*

Cultivos forrajeros. *Aquellos cuyo destino exclusivo es la alimentación ganadera, pudiendo consumirse en verde o sometidos a algún proceso de conservación..*

Hortalizas. *Comprenden los productos para consumo humano obtenidos en la huerta en régimen intensivo.*

Ocupación principal. *En los casos de ocupación simultánea de la superficie por dos cultivos, se entiende como principal el más importante y que generalmente coincide con el de más tamaño..*

Plantación regular. *La que pudiendo tener o no una ordenación geométrica, presenta una densidad suficiente para que la tierra se considere bien aprovechada. Se considerará en producción a partir de la 2.ª floración.*

Arboles diseminados. *Los existentes en las superficies arboladas que no cumplen la condición de densidad mínima.*

Explotación agraria. *Es la unidad técnico-económica de la que se obtienen productos agrarios bajo responsabilidad de un empresario, se caracteriza generalmente por la utilización de una misma mano de obra y de unos mismos medios de producción. Incluyendo las tierras utilizadas anteriormente con fines agrarios y que, continuando con uso agrario, no han sido explotadas durante el período de referencia. Se censan asimismo, las tierras no labradas aún si su único aprovechamiento fuera la caza. No se consideran*

sideren com a censables els terrenys parcel.lats que al dia de l'entrevista estaven urbanitzats o s'hi havien iniciat els treballs d'urbanització.

- Explotació agrària aque conté terra. Aquella superfície total de la qual, en una o més parcel.les encara que no confrontants, siga igual o superior a 0,1 Ha.
- Explotació agrària sense terra. La que tinga en total, en menys de 0,1 ha., un o més caps de ramat vacú, dos o més caps de ramat entre el cavallí, mular o asenc; sis o més caps de ramat entre l'oví o cabrum; dos o més caps de ramat porquí; cinquanta o més aus; trenta o més conilles mares; deu o més ruscs.

Parcel·la. És tota extensió de terra fitada (envoltada de terreny, edificis o aigües que no pertanguen a l'explotació).

Superfície. La superfície total de l'explotació és constitüida per la superfície de totes les parcel.les que integren esta: la superfície propietat de l'empresari (exclosa la part cedida a terceres persones), que és arrendada a tercers per a l'explotació d'esta i la superfície explotada que tinga diferents formes de tinença.

Empresari. Persona (física o jurídica) que actua en llibertat i autonomia, i assumix el risc d'una explotació agrària, de manera que la dirigix per si mateix o mitjançant terceres persones.

Règim de tinença. Forma jurídica baix la qual actua l'empresari en l'explotació agrària que conté terres.

- Propietat. Terres sobre les quals l'empresari té dret de propietat, tenint títol escrit o no, i les quals han estat explotades pacíficament i ininterrompudament per l'empresari durant trenta anys com a mínim i sense pagament de renda.
- Arrendament. L'empresari gaudix de l'aprofitament de la terra mitjançant el pagament de cànon o renda, independent dels resultats de l'explotació, ja siga en metàl.lic, en espècie o totes dos coses alhora.

- A mitges. Aquelles terres propietat de terceres persones cedides temporalment al mitger mitjançant el pagament d'un tant per cent del producte obtingut o l'equivalent d'este en efectiu.
- Règims de tinença restants. S'hi inclouen les que no estan compreses en algun dels règims anteriors.

BORSA DE VALÈNCIA

Índex. Instrument estadístic que permet apreciar l'evolució de la cotització d'un valor o grup de valors en un període determinat.

Volum de contractació nominal. Nombre de títols negociats pel seu valor nominal (quantitat que figura impresa en el títol).

Volum de contractació efectiu. Nombre de títols negociats per la seua cotització.

Fons públic. És la part alíquota d'un préstec a una entitat pública.

Obligacions. Són la part alíquota d'un préstec a una societat.

Accions. Cada una de les parts en què es dividix el capital d'una SA.

Pagaré. Títol mitjançant el qual una persona, física o jurídica, es compromet a pagar una determinada quantitat el dia fixat com a venciment.

FIRA DE MOSTRES

Expositors directes. Aquelles empreses que participen en una fira directament per presentar-hi els seus productes o servicis als possibles visitants.

Expositors indirectes. Participació a través d'un expositor directe que els representa la fira, bé un importador, un distribuïdor, empresa filial, agent, venedor a l'engròs, o fabricant (no sempre n'és assabentada l'entitat organitzadora de la fira).

Visitants professionals. Empreses o persones que assistixen a una fira i que tenen una vinculació professional al sector o sectors d'esta (compradors, agents comercials, tècnics, etc.).

censables los terrenos parcelados que en el día de referencia estaban urbanizados o se habían iniciado los trabajos de urbanización

- *Explotación agraria con tierra. Aquella cuya superficie total, en una o varias parcelas aunque no sean contiguas, sea igual o superior a 0,1 Ha.*
- *Explotación agraria sin tierra. Teniendo menos de 0,1 ha. posee una o más cabeza de vacuno,dos o más cabezas entre caballar,mular o asnal; 6 o más cabezas entre ovino o caprino; dos o más cabezas de porcino; cincuenta o más aves; treinta o más conejas madres; diez o más colmenas.*

Parcela. *Es toda extensión de tierra que está bajo una sola linde (rodeada de terreno, edificios o aguas que no pertenezcan a la explotación).*

Superficie. *La superficie total de la explotación está constituida por la superficie de todas las parcelas que integran la misma: la superficie propiedad del empresario (excluida la cedida a terceras personas), la arrendada de otros para su explotación y la superficie explotada con arreglo a otras formas de tenencia.*

Empresario. *Persona (física o jurídica) que actuando en libertad y autonomía asume el riesgo de una explotación agraria, dirigiéndola por sí o mediante otra persona.*

Régimen de tenencia. *Forma jurídica bajo la cual actúa el empresario en la explotación agraria con tierras.*

- *Propiedad. Tierras sobre las que el empresario tiene derecho de propiedad, con título escrito o sin él, y las explotadas pacífica e ininterrumpidamente el empresario durante treinta años como mínimo y sin pago de renta.*
- *Arrendamiento. El empresario disfruta de los aprovechamientos de la tierra mediante el pago de canon o renta, independiente de los resultados de la explotación, ya sea en metálico, ya en especie o en ambas cosas a la vez.*
- *Aparcería. Tierra propiedad de tercera persona cedidas temporalmente al aparcero mediante pago de un porcentaje del producto obtenido o su equivalente en efectivo.*
- *Otro régimen de tenencia. Se incluyen las no comprendidas en alguno de los regímenes anteriores.*

BOLSA DE VALENCIA

Índice. *Instrumento estadístico que permite apreciar la evolución de la cotización de un valor o grupo de valores en un período determinado.*

Volumen de contratación nominal. *Número de títulos negociados por su valor nominal (cantidad que figura impresa en el título).*

Volumen de contratación efectivo. *N.º de títulos negociados por su cotización.*

Fondo público. *Parte aliquota de un préstamo a una entidad pública.*

Obligaciones. Son la parte alicuota de un préstamo a una sociedad.

Acciones. *Cada una de las partes en que se divide el capital de una S.A.*

Pagaré. *Título mediante el cual una persona, física o jurídica, se compromete a pagar una determinada cantidad el día de vencimiento.*

FERIA MUESTRARIO

Expositores directos. *Aquellas empresas que participan en una Feria directamente para presentar sus productos o servicios a los posibles visitantes de la misma.*

Expositores indirectos. *Participan a través de un expositor directo que le representa en la feria, bien un importador, un distribuidor, empresa filial, agente, mayorista u otro fabricante. (No siempre su existencia llega a conocimiento de la entidad organizadora de la feria.)*

Visitantes profesionales. *Empresas o personas que asisten a una feria y que tienen una vinculación profesional con el sector o sectores de la misma (compradores, agentes comerciales, técnicos, etc.).*

Superfície d'ocupació neta. Suma de metres quadrats de superfície ocupats pels expositors, és a dir, superfície dels estands.

Superfície d'ocupació bruta. Suma de metres quadrats de superfície global ocupada per la fira en qüestió, és a dir, la superfície neta més la superfície dels passadissos, entrades, restaurants, oficines, zones de descans, etc.

Estands. Quantitat de mòduls de 16 metres quadrats utilitzats pels expositors.

Valor de les mercaderies exposades. Fa referència a la valoració que s'efectua de les mercaderies presentades pels expositors, per a la qual cosa es fa servir la xifra declarada en la seua sol.licitud de l'assegurança d'incendis (obligatòria).

INVERSIÓ INDUSTRIAL

Inversió industrial. Volum d'inversió que consta en les actes d'inscripció del Registre Industrial (inscripcions fetes pels Servicis Territorials d'Indústria i Energia de la Conselleria d'Indústria, Comerç i Turisme), independentment del sector econòmic en què es realitzarà la dita inversió (industrial, no-industrial o total sectors).

Noves indústries. Inversió feta per les empreses en la creació de nous establiments industrials.

Ampliacions. Terme que assenyala la inversió feta per les empreses en ampliació o modificació d'establiments ja existents.

Maquinària nacional. Inclou tot l'equip industrial (maquinària, instal·lacions, motors, mitjans de treball) de fabricació nacional que l'empresa ha adquirit per a la posada en marxa de la nova indústria o l'ampliació.

Maquinària importada. Igual que a l'apartat anterior, equip industrial de fabricació estrangera, i per tant importat, que l'empresa ha adquirit.

Terrenys i edificis. Es considerarà el valor total de l'establiment quant a l'import que ha suposat la seua inversió en "Terrenys i Solars", "Edificis Industrials" i "Resta des Construccions i Obres" (inclou les inversions en edificis administratius, habitatges per a empleats, obres d'infraestructura, etc.).

Inversions d'equip restants. Dins esta rúbrica s'inclouen certs béns d'equip industrial de difícil introducció dins l'apartat de maquinària, així com els béns d'equip sense caràcter d'equip industrial com són ara béns d'equip per a oficines (mobiliari, màquines d'oficina), mitjans de transport externs que no constituïxen equip industrial (turismes, camions).

Establiments. Correspon al nombre d'actes d'inscripció registrades durant un període de temps. Cada inscripció fa referència a l'existència d'un establiment que ha fet una inversió determinada.

Potència instal.lada. Potència dels motors o receptors elèctrics diversos que en ocasió de la creació d'un nou establiment industrial o l'ampliació d'un que ja existia, s'hi instal.len.

Llocs de treball. Previsió (que pot arribar a fer-se realitat o no) que l'empresa fa sobre el personal que necessitarà per a de la creació d'una nova indústria o l'ampliació de la ja existent.

ACTIVITATS ECONÒMIQUES

Impost sobre activitats econòmiques. És un impost directe de caràcter real, el fet imponible del qual és constituït pel simple exercici en territori nacional, d'activitats empresarials, professionals i artístiques. Les activitats constitutives del fet imponible s'especifiquen en els Reials Decrets Legislatius 1175/1990 de 28 de setembre i 1259/1991 de 2 d'agost.

Activitats empresarials, professionals i artístiques. Es considera que una activitat s'exercix de manera empresarial, professional i artístic, quan suposa l'ordenació pel seu compte de mitjans de producció i de recursos humans o d'un de tots dos, per tal d'intervindre en la producció de béns i servicis.

Activitats econòmiques censades. Les tarifes d'impost fixen quotes locals, provincials i nacionals, i és el subjecte passiu el que decidix per quina de les tres va a tributar, d'acord segons el seu àmbit espacial. L'estadística es fa sobre el cens d'activitats econòmiques de quota local del Municipi de València.

Superficie de ocupación neta. *Suma de metros cuadrados de superficie ocupados por los expositores, es decir, superficie de los stands.*

Superficie de ocupación bruta. *Suma de metros cuadrados de superficie global ocupada por la feria concreta, es decir,la superficie neta más la superficie de pasillos,entradas,restaurantes,oficinas,zonas de descanso, etc.*

Stands. *Módulos de 16 metros cuadrados utilizados por los expositores*

Valor de la mercancía expuesta. *Hace referencia a la valoración que se efectúa de la mercancía presentada por los expositores, para lo que se emplea la cifra declarada en su solicitud del seguro de incendios (obligatorio).*

INVERSIÓN INDUSTRIAL

Inversión industrial. *Volumen de inversión que consta en las actas de inscripción del Registro Industrial (inscripciones realizadas por los Servicios Territoriales de Industria y Energía de la Consellería de Industria, Comercio y Turismo), con independencia del sector económico en que se realice dicha inversión (industrial, no industrial o total sectores).*

Nuevas industrias. *Inversión realizada por las empresas en la creación de nuevos establecimientos industriales.*

Ampliaciones. *Término que indica la inversión realizada por las empresas en ampliación o modificación de establecimientos ya existentes.*

Maquinaria Nacional. *Todo el equipo (maquinaria, instalaciones, motores, medios de trabajo) de fabricación nacional que la empresa ha adquirido para la puesta en marcha de la nueva industria o la ampliación..*

Maquinaria importada. Como en el apartado anterior, equipo industrial de fabricación extranjera, por tanto importado, que la empresa ha adquirido.

Terrenos y edificios. *El valor total del establecimiento en cuanto al monto que ha supuesto su inversión en "Terrenos y Solares", "Edificios Industriales" y "Otras Construcciones y Obras" (las inversiones en edificios administrativos, viviendas para empleados, obras de infraestructura, etc.).*

Otras inversiones de equipo. *Se incluyen bienes de equipo industrial difíciles de encajar en el apartado maquinaria, así como los bienes de equipo que no tengan carácter de equipo industrial, tales como bienes de equipo para oficinas (mobiliario, máquinas oficina), medios de transporte externos que no constituyen equipo industrial (turismos, camiones).*

Establecimientos. *Corresponde al número de actas de inscripción registradas durante un período de tiempo. Se identifica cada inscripción con la existencia de un establecimiento que invierte.*

Potencia instalada. *Potencia de los motores u otros receptores eléctricos que con motivo de la creación de un nuevo establecimiento industrial o a la ampliación de uno ya existente, se instala.*

Puestos de trabajo. *Previsión (que puede o no llegar a hacerse realidad) que la empresa realiza sobre el personal que necesitará con motivo de la creación de una nueva industria o a la ampliación de la ya existente.*

ACTIVIDADES ECONÓMICAS

Impuesto sobre actividades económicas. *Es un impuesto directo de carácter real, cuyo hecho imponible está constituido por el mero ejercicio en territorio nacional, de actividades empresariales, profesionales y artísticas. Las actividades constitutivas del hecho imponible se especifican en R. D. Legislativos 1175/1990, 28 de septiembre y 1259/1991,2 de agosto.*

Actividades empresariales, profesionales y artísticas. *Una actividad se ejerce con carácter empresarial, profesional y artístico, cuando suponga la ordenación por cuenta propia de medios de producción y/o de recursos humanos,con finalidad de intervenir en la producción de bienes y servicios.*

Actividades económicas censadas. *Las tarifas de impuesto fijan cuotas locales, provinciales y nacionales, siendo el sujeto pasivo el que decide por cual va a tributar, de acuerdo con su ámbito espacial. La estadística es sobre el censo de actividades económicas de cuota local del Municipio.*

CENS DE LOCALS

Local censat. Es considerarà local tot recinte estructuralment separat i independent en el qual, tot i no estar destinat exclusivament a habitatge familiar, s'hi portaran o s'hi podran portar a terme activitats econòmiques dependents d'una empresa; el recinte serà ubicat dins una construcció compresa en el Cens d'Edificis, la qual l'ocuparà totalment o parcial.

S'inclouen en el Cens tots els locals en el quals es portarà a terme alguna de les activitats de la C.N.A.E. de 1974, excepte:

- Els locals on s'acomplixen les activitats de producció agrícola i ramadera. (agrupació 01 i 02 de la CNAE).
- Els recintes habilitats per a servicis exclusius d'un edifici.
- Els garatges particulars destinats a ús exclusiu i majoritari dels habitatges familiars d'un edifici.
- Les activitats no associades a l'existència d'un local (venda ambulant, activitat a l'aire lliure, instal.lació superficial, passatges soterranis, etc.).
- Les activitats que es porten a terme a l'interior d'un habitatge sense que hi estiga destinada almenys una peça d'esta; i aquelles que es fan a una part d'un habitatge però que no són identificables des de l'exterior.

Local actiu. És tot aquell on, al període de referència del Cens, s'hi acomplix alguna activitat productora o auxiliar.

Local inactiu. És el local que havent tingut activitat econòmica es troba temporalment sense activitat durant el període de referència del Cens però conserva les seues instal.lacions.

Local buit. Quan les instal.lacions hi han desaparegut per trasllat o liquidació. En este grup s'inclouen també els locals on mai no s'hi ha exercit activitat i els recintes diàfans destinats a locals dins els edificis en construcció o recentment construïts.

Empresa. Es considera empresa tota organització definida jurídicament que té comptabilitat independent, sotmesa a una autoritat rectora que pot ser una persona jurídica o una persona física i constituïda per tal d'exercir a un o diversos llocs, una o diverses activitats de producció de béns o prestació de servicis.

Local independent. És l'únic on fa les seues activitats l'empresa, i hi són coincidents quant a ubicació.

Local interdependent. És un qualsevol dels diversos locals on porta a terme les activitats una empresa multilocalitzada (aquella que és ubicada en dos o més locals). Local seu és el local d'una empresa multilocalitzada on es troba situada la direcció general o casa central d'esta. Local dependent és el que és utilitzat per una empresa multilocalitzada sense ser-ne la seu o casa central.

Persones ocupades. Conjunt de persones que durant el període de referència del Cens. Han participat en les activitats que es desenrotllen durant el dit període. Estes persones poden exercir la seua faena de manera remunerada, fixa o eventual, o ajuda familiar, sense que siga necessari que esta s'acomplisca físicament dins el local. (No s'hi han inclòs els treballadors a domicili ni les persones que es troben en situació d'excedència o llicència limitada, jubilats o aquells que fan el servici militar).

Activitat econòmica. S'entén per activitat econòmica qualsevol acció productora resultant d'una concurrència de mitjans (equip, mà d'obra, procediment de fabricació, productes) que porten a la creació de béns determinats o a la prestació de servicis concrets. Les activitats poden acomplir-se o no tenint finalitats lucratives.
Les activitats que es duen a terme al local poden ser productores de béns i servicis o auxiliars. L'activitat auxiliar és aquella que es desenrotlla en suport d'una activitat productora i que acomplix les tres condiciones següents: prestar determinats servicis de caràcter no industrial i que no formen part de la producció; que estos servicis siguen per a ús exclusiu de l'empresa que els realitza, i existir pel que fa al tipus i importància dins la generalitat de les unitats productores similars.

Categoria. S'establix en funció de les activitats que es porten a cap al local. S'hi consideren les següents classes:

CENSO DE LOCALES

Local censado. *Local es todo recinto estructuralmente separado e independiente y en el que, no siendo exclusivamente destinado a vivienda familiar, se llevan o pueden llevarse a cabo actividades económicas dependientes de una empresa; el recinto estará en una construcción comprendida en el Censo de Edificios, ocupándola total o parcialmente.*

Se incluyen en el Censo todos los locales en los que se lleve a cabo alguna de las actividades de la C. N. A. E. de 1974, excepto:

- *Los locales donde se realizan las actividades de producción agrícola y ganadera (agrupación 01 y 02 de la CNAE)*
- *Los recintos habilitados para servicios exclusivos de un edificio.*
- *Los garajes particulares destinados a uso exclusivo y mayoritario de las viviendas familiares de un edificio.*
- *Las actividades no asociadas a la existencia de un local (venta ambulante, actividad al aire libre, instalación somera, pasajes subterráneos, etc.)*
- *Las actividades que se llevan a cabo en el interior de una vivienda sin que le esté destinada al menos una pieza de la misma; y las realizadas en una parte de una vivienda pero que no son identificables desde el exterior.*

Local activo. *Es todo aquel donde, en el período de referencia del Censo, se realiza alguna actividad productora o auxiliar.*

Local inactivo. *Es el local que, habiendo tenido actividad económica está temporalmente sin actividad durante el período de referencia del Censo, pero conserva sus instalaciones.*

Local vacío. *Cuando las instalaciones han desaparecido, por traslado o liquidación. En este grupo se incluyen también los locales donde nunca se han ejercido actividad y los recintos diáfanos destinados a locales en los edificios en construcción o recién construidos.*

Empresa. *Se considera empresa toda organización definida jurídicamente, contabilidad independiente, sometida a una autoridad rectora que puede ser una persona jurídica o una persona física y constituida con miras a ejercer, en uno o varios lugares, una o varias actividades de producción de bienes o prestación de servicios.*

Local independiente. *Es el único donde realiza sus actividades la empresa, coincidiendo con él en su ubicación.*

Local interdependiente. *Es uno cualquiera de los locales donde lleva a cabo sus actividades una empresa multilocalizada (aquella ubicada en dos o más locales). Local sede es el local de una empresa multilocalizada donde se halla la dirección general o casa central. Local dependiente es utilizado por una empresa multilocalizada sin ser su sede o casa central.*

Personas ocupadas. *Conjunto de personas que en el período de referencia han participado en las actividades que se desarrollan en él. Estas personas pueden ejercer su labor de forma remunerada, fija o eventual, o de ayuda familiar, no siendo necesario que la misma se realice físicamente dentro del local (no se han incluido a los trabajadores a domicilio ni a las personas que se encuentran en situación de excedencia o licencia limitada, jubilados o que prestan su servicio militar).*

Actividad económica. *Se entiende por actividad económica toda acción productora resultante de una concurrencia de medios (equipo, mano de obra, procedimiento de fabricación, productos) que llevan a la creación de bienes determinados o a la prestación de servicios concretos. Las actividades pueden realizarse o no con fines de lucro*

Las actividades que se llevan a cabo en el local pueden ser productoras de bienes y servicios o auxiliares. La actividad auxiliar es aquélla que se realiza en apoyo de una actividad productora y reúne las tres condiciones siguientes: prestar determinados servicios de carácter no industrial y que no formen parte de la producción; que estos servicios sean para uso exclusivo de la empresa que los realiza; y existir en cuanto a su tipo e importancia en la generalidad de las unidades productoras similares.

Categoría. *Se entiende en función de las actividades que se lleven a cabo en el local. Se consideran las siguientes clases:*

- Local establiment. És aquell on tenen lloc activitats productores de béns o servicis, a sole o al hora que activitats auxiliars.
- Local auxiliar. És on tenen lloc exclusivament activitats auxiliars, que formen part d'una empresa multilocalitzada.

IMPOST SOBRE LA RENDA

Declarants. Equival al nombre total de declaracions de l'Impost sobre la Renda de les Persones Físiques presentades durant l'any fiscal corresponent.

Base Imponible Mitjana. Import de la Base Imponible Total dividit pel nombre de declarants.

Rendiment Mitjà. Import de la Base Imponible dividit pel nombre de declarants en cadascun dels trams.

Deducció Mitjana. Suma de deduccions dividint-la pel nombre de declarants en cadascun dels trams de la Base Imponible.

Tipus Efectiu Teòric. Quota líquida mitjana per tram de la Base Imponible dividit per la Base Imponible Mitjana per tram.

Àmbit territorial de les administracions d'Hisenda:

- València Nord, districtes postals 9, 15, 19 i 25.
- València Guillem de Castro, districtes postals 1, 2, 3, 4, 5, 6, 7, 8, 12, 13, 14, 16, 17, 18 i 26.
- València Grau, districtes postals 10, 11, 20, 21, 22, 23 i 24.

- Local establecimiento. Aquél donde tienen lugar actividades productoras de bienes o servicios, solas o conjuntamente con actividades auxiliares.
- Local auxiliar. Es donde tienen lugar exclusivamente actividades auxiliares formando parte de una empresa multilocalizada.

IMPUESTO SOBRE LA RENTA

Declarantes. *Equivale al número de declaraciones del Impuesto sobre la Renta de las Personas Físicas presentadas en el año fiscal correspondiente.*

Base Imponible Media. *Importe de la Base Imponible Total dividido por el número de declarantes.*

Rendimiento Medio. *Importe de la Base Imponible dividido por el número de declarantes para cada uno de los tramos.*

Deducción Media. *Suma de deducciones dividido por el número de declarantes para cada tramo de la Base Imponible.*

Tipo Efectivo Teórico. *Cuota líquida media por tramo de la Base Imponible dividido por la Base Imponible Media por tramo.*

Ambito territorial de las administraciones de Hacienda:

- Valencia Norte, distritos postales 9, 15, 19 y 25.
- Valencia Guillem de Castro, distritos postales 1, 2, 3, 4, 5, 6, 7, 8, 12, 13, 14, 16, 17, 18 y 26.
- Valencia Grao, 10, 11, 20, 21, 22, 23 y 24.

FONTS

CONSELL AGRARI MUNICIPAL. AJUNT. VALÈNCIA
INSTITUT NACIONAL D'ESTADÍSTICA
BORSA OFICIAL DE COMERÇ DE VALÈNCIA
FIRA MOSTRARI INTERNACIONAL DE VALÈNCIA
CONSELLERIA DE TREBALL I SEGURETAT SOCIAL
CONSELLERIA D'INDÚSTRIA, COMERÇ I TURISME
MINISTERI DE TREBALL I SEGURETAT A SOCIAL
MINISTERI D'ECONOMIA I HISENDA. ESTADÍSTICA TRIBUTÀRIA
OFICINA DE ESTADÍSTICA. AJUNTAMENT DE VALÈNCIA

FUENTES

CONSEJO AGRARIO MUNICIPAL. AYUNT. VALENCIA
INSTITUTO NACIONAL DE ESTADÍSTICA
BOLSA OFICIAL DE COMERCIO DE VALENCIA
FERIA MUESTRARIO INTERNACIONAL DE VALENCIA
CONSELLERÍA DE TRABAJO Y SEGURIDAD SOCIAL
CONSELLERÍA DE INDUSTRIA, COMERCIO Y TURISMO
MINISTERIO DE TRABAJO Y SEGURIDAD SOCIAL
MINISTERIO ECONOMIA Y HACIENDA.ESTADISTICA TRIBUTARIA
OFICINA DE ESTADÍSTICA. AYUNTAMIENTO DE VALENCIA

1. ACTIVITAT AGRÍCOLA
1. ACTIVIDAD AGRÍCOLA

1.1. Repartiment general de la superfície agrària en ha. 1980-1999
1.1. Reparto general de la superficie agraria en ha. 1980-1999

	Cultius herbacis		Cultius llenyosos		Terreny forestal	Altres superfícies
	Regadiu	Secà	Regadiu	Secà		
1980	3.048	30	491	8	826	9.062
1985	2.990	60	521	8	680	9.206
1990	3.522	22	877	35	850	8.129
1991	3.518	20	873	32	850	8.172
1992	3.473	18	863	31	850	8.230
1993	3.600	-	700	6	850	8.309
1994	3.490	-	652	7	850	8.456
1995	2.920	-	656	7	850	8.474
1996	2.920	-	656	7	850	9.032
1997	2.912	-	651	7	850	9.045
1998	2.901	-	643	7	890	8.493
1999	2.944	-	567	7	890	8.602

Font: Consell Agrari Municipal. Ajuntament de València.

DISTRIBUCIÓ GENERAL DE LES TERRES

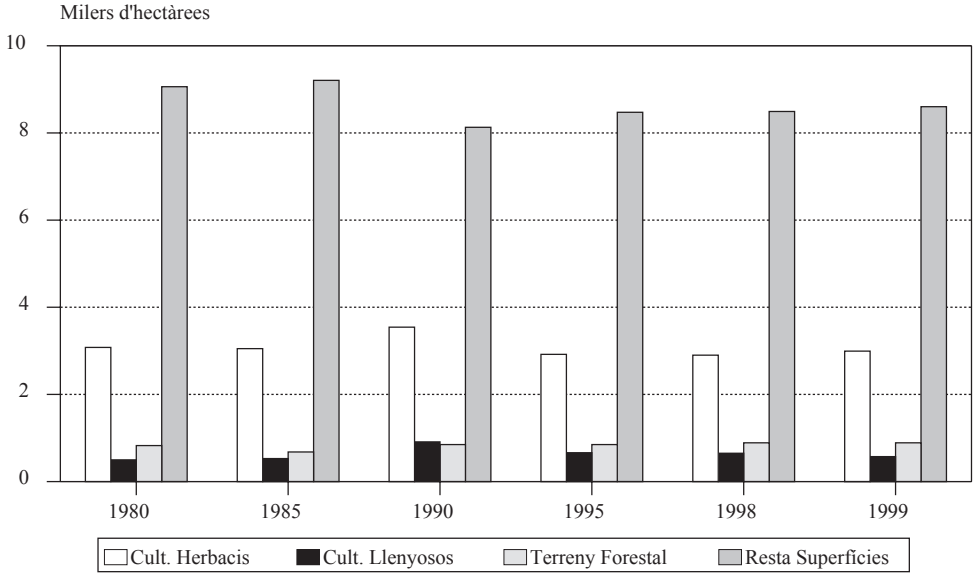

1.2. Aprofitament de la superfície agrària en ha. 1995-1999
1.2. Aprovechamiento de la superficie agraria en ha. 1995-1999

	1995		1996		1997		1998		1999	
	Secà	Regadiu	Secà	Regadiu	Secà	Regadiu	Secà	Regadiu	Secà	Regadiu
Terres Cultivades	**7**	**4.134**	**7**	**4.134**	**7**	**4.141**	**7**	**4.075**	**7**	**3.966**
Cultius Herbacis	-	2.920	-	2.920	-	2.912	-	2.901	-	2.944
Guaret	-	558	-	558	-	578	-	531	-	451
Cultius Llenyosos	7	656	7	656	7	651	7	643	7	567
Terreny forestal	**850**	**-**	**850**	**-**	**850**	**-**	**890**	**-**	**890**	**-**
Resta de superfícies	**8.474**	**-**	**8.474**	**-**	**8.467**	**-**	**8.493**	**-**	**8.602**	**-**
No agrícoles	5.254	-	5.254	-	5.247	-	5.273	-	5.382	-
Rius i estanys	3.220	-	3.220	-	3.220	-	3.220	-	3.220	-
Total	**9.331**	**4.134**	**9.331**	**4.134**	**9.324**	**4.141**	**9.390**	**4.075**	**9.499**	**3.966**

Font: Consell Agrari Municipal. Ajuntament de València.

1.3. Cultius herbacis en superfície de regadiu segons ocupació. 1995-1999

1.3. Cultivos herbáceos en superficie de regadío según ocupación. 1995-1999

	1995		1996		1997		1998		1999	
	Principal	Posterior	Principal	Posterior	Principal	Posterior	Principal	Posterior	Principal	Posterior
Cereals	908	5	908	5	918	5	917	6	850	7
Arròs	888	-	888	-	901	-	903	-	834	-
Lleguminoses	-	-	-	-	-	-	-	-	-	-
Tubèrculs	553	78	553	78	595	280	550	283	721	236
Creïlla primerenca	339	-	339	-	411	195	385	240	360	176
Cultius industrials	95	27	95	27	65	14	57	16	40	9
Cacau	46	25	46	25	21	12	16	14	7	9
Flors	16	-	16	-	20	-	20	-	27	-
Cultius Farratgers	33	10	33	10	43	18	42	14	39	15
Hortalisses	1.315	203	1.315	203	1.271	405	1.315	419	1.272	441
Col	19	3	19	3	21	4	18	3	20	5
Meló d'Alger	178	16	178	16	149	27	120	42	123	38
Meló	6	3	6	3	10	2	9	1	6	2
Carxofa	282	18	282	18	225	16	220	17	206	-
Ceba	228	39	228	39	119	90	331	82	367	97
Tomata	22	10	22	10	32	20	35	16	36	20
TOTAL	**2.920**	**323**	**2.920**	**323**	**2.912**	**722**	**2.901**	**738**	**2.949**	**708**

Font: Consell Agrari Municipal. Ajuntament de València.

SUPERFÍCIE DELS CULTIUS HERBACIS. 1999

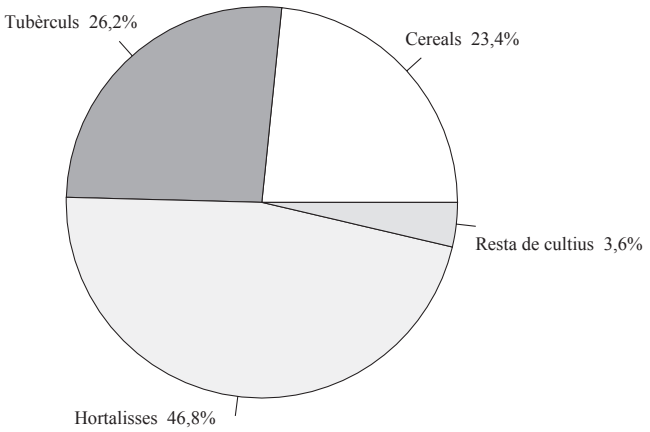

APROFITAMENT AGRÍCOLA DE LA SUPERFÍCIE 1999

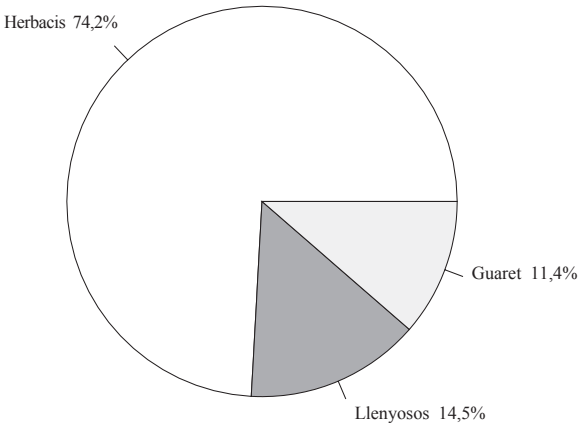

1.4. Cultius llenyosos. Superfície en ha. 1995-1999

1.4. Cultivos leñosos. Superficie en ha. 1995-1999

	Plantació regular Encara no produïx	Plantació regular En producció	Nombre d'arbres disseminats
1995			
Cítrics	15	616	291
Taronger	7	437	101
Fruiters	-	14	5.772
Figuera	-	1	419
Cultius industrials	-	6	1.014
Planters	5	7	-
Total	20	643	7.077
1996			
Cítrics	15	616	291
Taronger	7	437	101
Fruiters	-	14	5.772
Pruner	-	1	419
Cultius industrials	-	6	1.014
Planters	5	7	-
Total	20	643	7.077
1997			
Cítrics	20	601	-
Taronger	10	424	-
Fruiters	1	13	-
Pruner	-	1	-
Cultius industrials	-	-	-
Planters	7	9	-
Total	28	623	-
1998			
Cítrics	20	593	-
Taronger	11	419	-
Fruiters	-	15	-
Peral	-	4	-
Cultius industrials	-	-	-
Planters	6	10	-
Vinya no associada	-	2	-
Vinya de raïm per a panses	-	2	-
Resta de cultius llenyosos	-	4	-
Garrofer	-	4	-
Total	26	617	-
1999			
Cítrics	24	539	-
Taronger	14	397	-
Fruiters	-	18	-
Peral	-	4	-
Cultius industrials	-	-	-
Planters	5	11	-
Vinya no associada	-	2	-
Vinya de raïm per a panses	-	1	-
Resta de cultius llenyosos	-	4	-
Garrofer	-	4	-
Total	**29**	**574**	**-**

Font: Consell Agrari Municipal. Ajuntament de València.

1.5. Nombre d'explotacions agrícoles i parcel·les. 1962-1989

1.5. Número de explotaciones agrícolas y parcelas. 1962-1989

	Explotacions amb terra		Explotacions sense terra		Total d'explotacions	Parcel·les
1962	6.440	97,5%	167	2,5%	6.607	18.496
1972	6.089	99,5%	30	0,5%	6.119	12.565
1982	3.701	99,8%	7	0,2%	3.708	8.440
1989	3.603	99,1%	32	0,9%	3.635	7.439

Font: Censos Agraris. Institut Nacional d'Estadística.

1.6. Explotacions agrícoles segons superfície en ha. 1962-1989
1.6. Explotaciones agrícolas según superficie en ha. 1962-1989

	Menys de 5		De 5 a 10		De 10 a 20		De 20 a 50		Més de 50		Total
1962	6.207	96,4%	187	2,9%	34	0,5%	8	0,1%	4	0,1%	6.440
1972	6.012	98,7%	67	1,1%	4	0,1%	5	0,1%	1	0,0%	6.089
1982	3.656	98,8%	34	0,9%	9	0,3%	1	0,0%	1	0,0%	3.701
1989	3.561	98,8%	33	0,9%	7	0,2%	0	0,0%	2	0,1%	3.603

Font: Censos Agraris. Institut Nacional d'Estadística.

1.7. Empresaris segons ocupació. 1989
1.7. Empresarios según ocupación. 1989

	Exclusivament en l' explotació	**Altra activitat lucrativa**		Total
		Principal	Secundària	
1989	2.439	1.050	122	3.611

Font: Censos Agraris. Institut Nacional d'Estadística.

1.8. Empresaris segons edat. 1972-1989
1.8. Empresarios según edad. 1972-1989

	Menys de 34 anys		De 35 a 54 anys		De 55 a 64 anys		Més de 64 anys	
1972	126	2,1%	1.611	27,1%	1.498	25,1%	2.720	45,7%
1982	120	3,2%	1.289	34,9%	1.014	27,4%	1.273	34,4%
1989	153	4,2%	1.166	32,3%	1.111	30,8%	1.181	32,7%

Font: Censos Agraris. Institut Nacional d'Estadística.

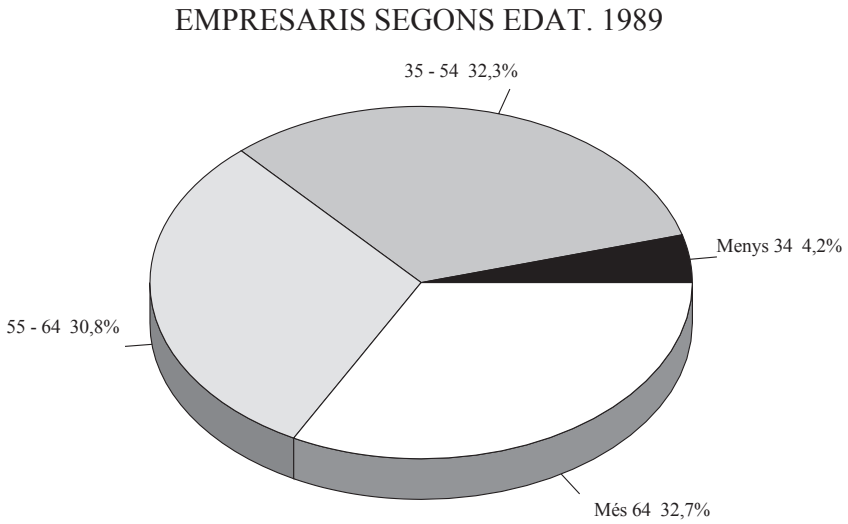

1.9. Superfície de les explotacions agrícoles segons règim de tinença de la terra. 1962-1989
1.9. Superficie de las explotaciones agrícolas según régimen de tenencia de la tierra. 1962-1989

	Propietat		Arrendament		Parceria		Altre		Superfície total
1962	7.412	79,0%	1.809	19,3%	54	0,6%	103	1,1%	9.378
1972	4.199	85,3%	638	13,0%	25	0,5%	60	1,2%	4.922
1982	2.615	84,0%	490	15,7%	7	0,2%	3	0,1%	3.115
1989	2.578	89,4%	300	10,4%	4	0,1%	1	0,0%	2.883

Font: Censos Agraris. Institut Nacional d'Estadística.

2. BORSA DE VALÈNCIA
2. BOLSA DE VALENCIA

2.1. Índex de cotitzacio. 1999
2.1. Índice de cotización. 1999

Data	Índex	Data	Índex
Gener	707,36	Juliol	701,17
Febrer	722,38	Agost	731,41
Març	703,01	Setembre	712,85
Abril	733,27	Octubre	720,22
Maig	740,79	Novembre	786,68
Juny	750,10	Desembre	821,07

Màxim anual 17/12/99	828,95	Mínim anual 13/01/99	665,16

Nota: Base 31 de desembre de 1985= 100
Font: Borsa Oficial de Comerç de València.

BORSA DE VALÈNCIA ÍNDEX GENERAL

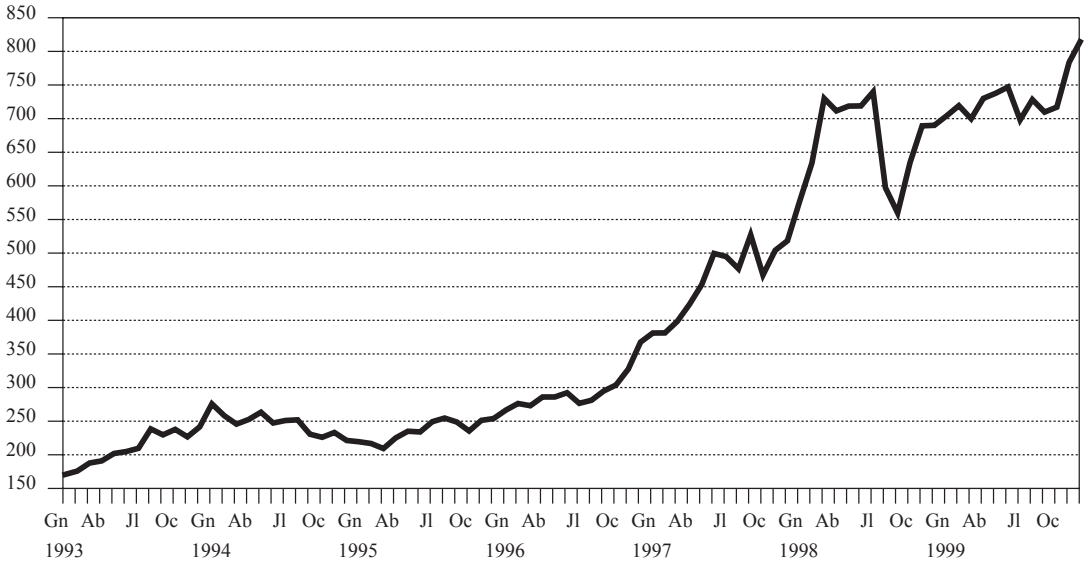

2.2. Volum de contractació. 1996-1999
2.2. Volumen de contratación. 1996-1999

	1996(*)		1997(*)		1998(*)		1999	
	Nominal	Efectiu	Nominal	Efectiu	Nominal	Efectiu	Efectiu (ptes.)	Efectiu (euros)
Fons Públics	54.633,50	52.543,00	39.820,20	38.467,40	46.588,50	45.398,70	40.465,08	243,20
Obligacions	2.490,20	2.532,00	1.744,20	1.762,00	1.728,50	1.748,50	7.953,25	47,80
Accions	61.822,70	230.792,90	108.462,50	660.511,80	137.653,60	1.194.102,30	1.722.228,21	10.350,80
Total	118.946,40	285.867,90	150.026,90	700.741,20	185.970,60	1.241.249,50	1.770.646,53	10.641,80

*Nota: Dades en milions de pessetes. i euros. * Pessetes. Fons Públics: Pagarés Generalitat Valenciana.*
Font: Borsa Oficial de Comerç de València.

BORSA DE VALÈNCIA,
VOLUM DE CONTRACTACIÓ EFECTIU.

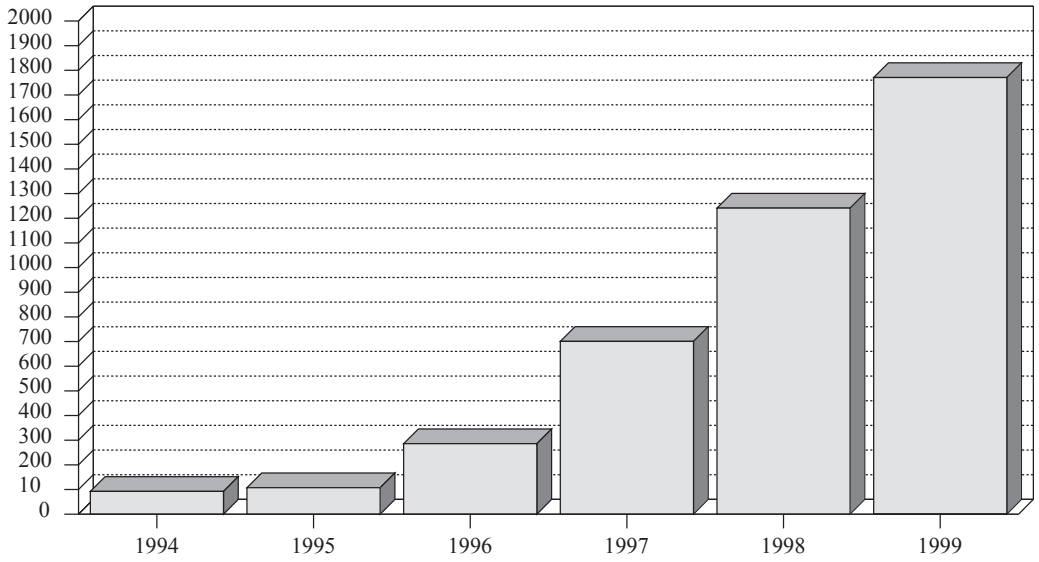

Dades en Milers de Milions.

2.3. Composició de la contractació. Accions i Obligacions. 1998
2.3. Composición de la contratación. Acciones y Obligaciones. 1998

	Accions		Obligacions	
	Efectiu (Pessetes)	Efectiu (Euros)	Efectiu (Pessetes)	Efectiu (Euros)
Agricultura i pesca	19.721.250,1	118.527,1	-	-
Petroli	73.037.484.685,9	438.964.123,7	-	-
Elèctric i gas	217.154.980.004,6	1.305.127.715,1	4.418.163,9	26.553,7
Aigua	2.644.159.657,4	15.891.719,6	-	-
Metal. Bàsic Ind. Quím	36.292.078.513,7	218.119.784,8	-	-
Metalmecànica	27.408.210.699,7	164.726.663,9	-	-
Ind. Manufactureres	77.167.041.015,8	463.783.257,1	-	-
Construcció	57.843.450.516,9	347.646.139,2	-	-
Comerç	30.694.664.792,0	184.478.650,8	-	-
T. i Comunicació	189.961.711.797,9	1.141.692.881,6	97.069.359,5	583.398,6
Bancs	940.608.109.914,2	5.653.168.595,4	7.854.751.652,4	47.208.008,2
Assegurances	5.785.265.013,2	34.770.143,0	-	-
Immobiliàries	5.671.041.290,4	34.083.644,6	-	-
Inversió Mobiliària	45.889.454.603,0	275.801.176,8	-	-
Entitats finançament	6.405.012,4	38.494,9	-	-
Resta de Servicis	12.045.044.063,5	72.392.172,8	-	-
Total	**1.722.228.822.781,0**	**10.350.803.690,1**	**7.956.239.175,8**	**47.817.960,5**

Font: Borsa de Valors de València.

2.4. Composició de la contractació. Fons Públics 1999
2.4. Composición de la contratación. Fondos Públicos 1999

	Fons Públics	
	Efectius (Pessetes)	Efectius (Euros)
Pagarés Generalitat Valenciana	40.441.026.483,0	243.055.464,3
V.Estrangers garantizats per l'Estat	19.011.181,2	114.259,5
Total	**40.460.037.664,2**	**243.169.723,8**

Font: Borsa de Valors de València.

3. FIRA MOSTRARI
3. FERIA MUESTRARIO

3.1. Superfície ocupada en m2. 1995-1999
3.1. Superficie ocupada en m2. 1995-1999

	1995	1996	1997	1998	1999
Neta	372.466	385.677	404.622	400.139	438.641
Bruta	938.032	935.500	926.000	-	1.012.500

Font: Fira Mostrari Internacional de València.

3.2. Expositors. 1995-1999
3.2. Expositores. 1995-1999

	1995	1996	1997	1998	1999
Directes					
Nacionals	4.394	4.764	5.190	5.317	5.825
Estrangers	521	508	683	638	969
Total	4.915	5.272	5.873	5.955	6.794
Indirectes					
Nacionals	1.546	1.680	1.711	2.070	3.001
Estrangers	2.071	2.156	2.055	2.824	2.585
Total	**3.617**	**3.836**	**3.766**	**4.894**	**5.586**

Font: Fira Mostrari Internacional de València.

3.3. Visitants. 1995-1999
3.3. Visitantes. 1995-1999

	1995	1996	1997	1998	1999
Professionals nacionals	985.658	1.016.868	1.025.781	1.036.856	1.008.312
Professionals estrangers	29.870	33.077	39.716	39.236	46.283
Total	**1.015.528**	**1.049.945**	**1.065.497**	**1.076.092**	**1.054.595**

Font: Fira Mostrari Internacional de València.

3.4. Indicadors de les fires comercials realitzadas. 1999

3.4. Indicadores de las ferias comerciales realizadas. 1999

	SUPERFÍCIE		EXPOSITORS DIRECTES		EXPOSITORS INDIRECTES		TOTAL	VISITANTS		
	nacionals	estrangers	nacionals	estrangers	nacionals	estrangers	EXPOSITORS	nacionals		estrangers
FIMI 1ª.'99	3.333	521	129	21	13	35	198	5.479		407
PUERICULTURA.'99	5.726	444	51	10	46	23	130	5.479		407
TEXT-HOGAR.'99	29.465	1.825	369	73	80	108	630	14.937		1.832
EXPOLLIURE.'99	21.774	300	214	3	275	46	538		30.000	
DIPA'99	17.504	528	399	19	190	281	889	12.319		629
FEJU'99	8.879	89	135	5	28	29	197	3.800		325
CEVISAM. '99	49.800	4.982	526	89	382	156	1.153	36.378		8.074
SIP'99	2.093	336	62	13	39	7	121	36.378		8.074
MOTOEPOCA '99	6.386	410	120	7	3	17	147		15.000	
INTERMUSIC '99	5.997	475	131	23	126	568	848	17.060		157
COMUNICA '99	1.415	9	48	1	76		125	4.763		6
FIMI 2ª ED '99	5.113	689	186	33	16	39	274	4.698		409
FIM '99	73.234	3.867	808	114	177	132	1.231	34.719		5.659
FIAM '99	13.160	2.004	236	48	34	46	364	34.719		5.659
CEVIDER '99	3.918	286	89	6	31	2	128	34.719		5.659
IBERFLORA '99	15.455	2.308	397	81	150	191	819	16.651		1.089
EUROAGRO '99	4.867	464	152	28	31	69	280	16.651		1.089
INTERALIMED '99	8.642	15	166	2	343	104	615	13.875		231
ANTIGÜEDAD '99	1.019	-	38	-	-	-	38		35.000	
SIF `99	8.935	1.252	286	46	90	82	504	13.688		518
INTERART '99	1.990	48	51	3	412		466		35.000	
JOYERIA '99	2.827	36	92	2	122		216	3.696		18
FIMMA '99	20.195	12.709	278	203	68	293	842	39.917		2.801
MADERALIA '99	25.636	3.043	424	104	60	156	744	39.917		2.801
INDUFERIAS '99	3.690	832	55	20	10	41	126	3.914		242
ORPROTEC '99	3.231	170	113	13	171	134	431	4.374		197
FESTABODA '99	2.066	16	97	1	-	-	98		5.181	
AUTOMOVIL '99	14.617	16	73	1	28	26	128		140.000	
FIV-EXPOJOVE '99	40.000	-	100	-	-	-	100		350.000	
TOTAL	**400.967**	**37.674**	**5.825**	**969**	**3.001**	**610**	**2.585**	**12.380**	**1.008.312**	**610.181**	**46.283**

Font: Fira Mostrari Internacional de València.

4. INVERSIÓ INDUSTRIAL
4. INVERSIÓN INDUSTRIAL

4.1. Evolució de la inversió industrial. 1993-1999
4.1. Evolución de la inversión industrial. 1993-1999

	València	L'Horta	València / L'Horta	Comunitat Valenciana	L'Horta / Comunitat Valenciana
1993	938.613	8.700.107	11,0%	34.209.574	25,0%
1994	1.165.226	5.799.546	20,0%	35.994.363	14,0%
1995	2.044.508	9.773.318	21,0%	46.058.185	21,0%
1996	378.430	5.289.616	7,0%	47.188.136	11,0%
1997	538.793	10.500.927	5,0%	62.113.994	17,0%
1998	328.699	6.749.694	4,9%	72.338.439	9,3%
1999	1.435.327	11.872.085	12,1%	83.518.635	14,2%
1r trimestre	54.576	1.314.444	4,2%	13.305.659	9,9%
2n trimestre	148.438	3.525.676	4,2%	19.617.542	18,9%
3r trimestre	8.436	821.614	1,0%	21.893.945	3,8%
4t trimestre	1.223.877	6.210.351	19,7%	29.701.489	20,9%
Creixement:					
94/93	24%	-33%		5%	
94/95	75%	69%		28%	
95/96	-82%	-46%		2%	
96/97	42%	98%		31%	
97/98	-39%	-36%		16%	
98/99	337%	76%		15%	

Nota: Dades en milers de pessetes.
Font: Conselleria d' Indústria, Comerç i Turisme. Generalitat Valenciana.

EVOLUCIÓ DE LA INVERSIÓ.

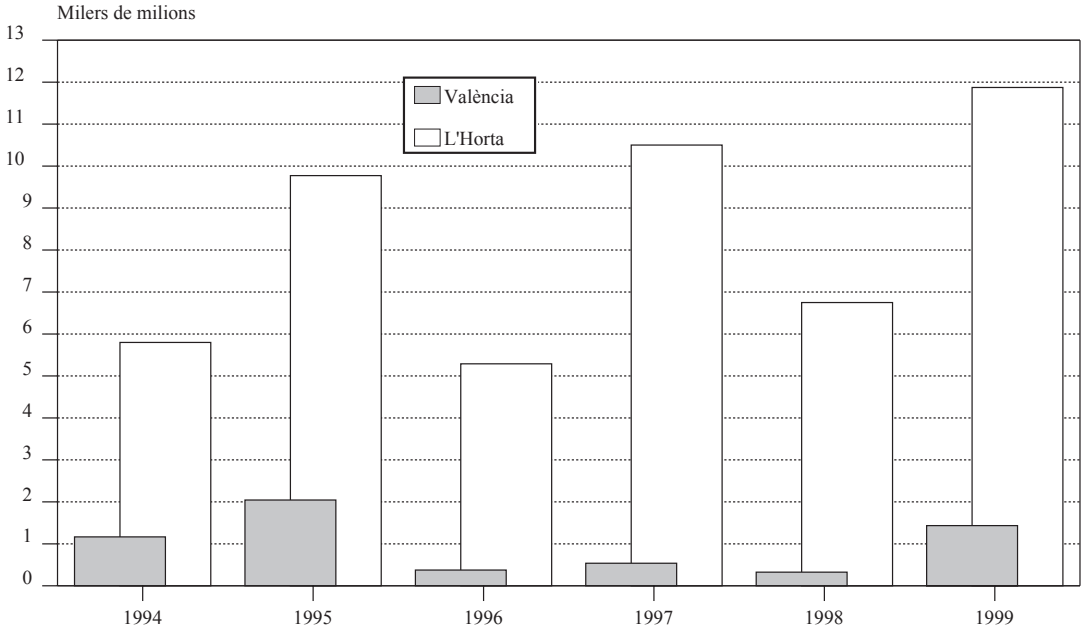

4.2. Característiques de la inversió industrial. 1995-1999
4.2. Características de la inversión industrial. 1995-1999

	1995	1996	1997	1998	1999
Noves indústries					
Nombre d'empreses	71	49	39	27	32
Inversió	1.783.403	227.955	406.504	154.623	1.383.611
Potència instal.lada (Kw)	2.876	655	815	600	2.143
Ampliacions					
Nombre d'empreses	26	15	17	18	13
Inversió	261.645	150.475	132.289	174.076	51.716
Potència instal.lada (Kw)	2.251	825	532	654	136
Total					
Nombre d'empreses	97	64	56	45	45
Inversió	2.045.048	378.430	538.793	328.699	1.435.327
Potència instal.lada (Kw)	5.127	1.480	1.347	1.254	2.279

Font: Conselleria d' Indústria, Comerç i Turisme. Generalitat Valenciana.

EVOLUCIÓ DE LA INVERSIÓ.

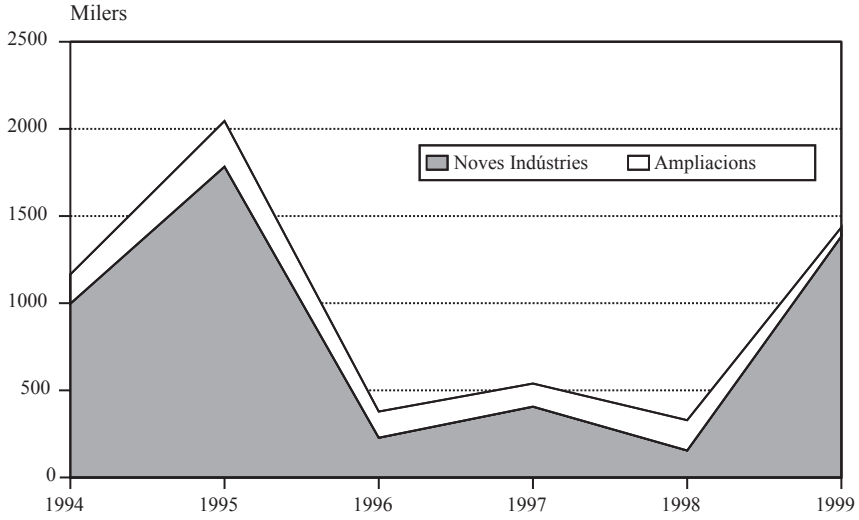

4.3. Destinació final de la inversió industrial. 1995-1999
4.3. Destino final de la inversión industrial. 1995-1999

	1995	1996	1997	1998	1999
Noves indústries	1.783.403	227.955	406.504	154.623	1.383.611
Maquinària nacional	227.950	106.898	268.609	122.838	782.489
Maquinària importada	421.003	56.184	-	-	-
Terrenys i edificis	1.107.147	27.212	127.840	28.900	497.039
Resta de inversions d'equip	27.303	37.661	10.055	2.885	104.083
Ampliacions	261.645	150.475	132.289	174.076	51.716
Maquinària nacional	219.455	124.029	123.099	120.826	50.016
Maquinària importada	29.815	23.700	-	-	-
Terrenys i edificis	3.950	760	5.000	30.750	800
Resta de inversions d'equip	8.425	1.986	4.190	22.500	900
Total	2.045.048	378.430	538.793	657.398	1.435.327
Maquinària nacional	447.405	230.927	391.708	243.664	832.505
Maquinària importada	450.818	79.884	-	-	-
Terrenys i edificis	1.111.097	27.972	132.840	59.650	497.839
Resta de inversions d'equip	35.728	39.647	14.245	25.385	104.983

Font: Conselleria d' Indústria, Comerç i Turisme. Generalitat Valenciana.

4.4. Distribució sectorial de la inversió industrial. 1999

4.4. Distribución sectorial de la inversión industrial. 1999

	Noves Indústries		Ampliacions		Total	
	Inversió	%	Inversió	%	Inversió	%
Energia i aigua	0	0,0	0	0,0	0	0,0
Producció metalls	0	0,0	10	0,0	10	0,0
Extracció minerals no metàl.lics	0	0,0	0	0,0	0	0,0
Fabricació materials construcció	0	0,0	1.400	2,7	1.400	0,1
Indústria de la pedra natural	0	0,0	320	0,6	320	0,0
Vidre i ceràmica	22.111	1,6	15.701	30,4	37.812	2,6
Indústria química	0	0,0	0	0,0	0	0,0
Fabricació productes metàl.lics	31.431	2,3	4.000	7,7	35.431	2,5
Construcció maquinària	13.345	1,0	1.982	3,8	15.327	1,1
Construcció material elèctric	223	0,0	4.010	7,8	4.233	0,3
Construcció material transport	0	0,0	0	0,0	0	0,0
Instruments de precisió i òptica	0	0,0	0	0,0	0	0,0
Alimentació	1.162.235	84,0	0	0,0	1.162.235	81,0
Begudes i tabac	0	0,0	0	0,0	0	0,0
Indústria tèxtil	37.745	2,7	0	0,0	37.745	2,6
Cuiro	0	0,0	0	0,0	0	0,0
Calcer	0	0,0	0	0,0	0	0,0
Confecció tèxtil	0	0,0	0	0,0	0	0,0
Fusta	40.470	2,9	18.755	36,3	59.225	4,1
Mobles de fusta	1.170	0,1	0	0,0	1.170	0,1
Paper	0	0,0	0	0,0	0	0,0
Arts gràfiques i edició	74.881	5,4	1.448	2,8	76.329	5,3
Cautxú i plàstic	0	0,0	4.090	7,9	4.090	0,3
Joieria i bijuteria	0	0,0	0	0,0	0	0,0
Joguet	0	0,0	0	0,0	0	0,0
Indústries manufactureres diverses	0	0,0	0	0,0	0	0,0
TOTAL	**1.383.611**	**100**	**51.716**	**100**	**1.435.327**	**100**

Font: Conselleria d' Indústria, Comerç i Turisme. Generalitat Valenciana.

INVERSIÓ ALS SECTORS INDUSTRIALS. 1999

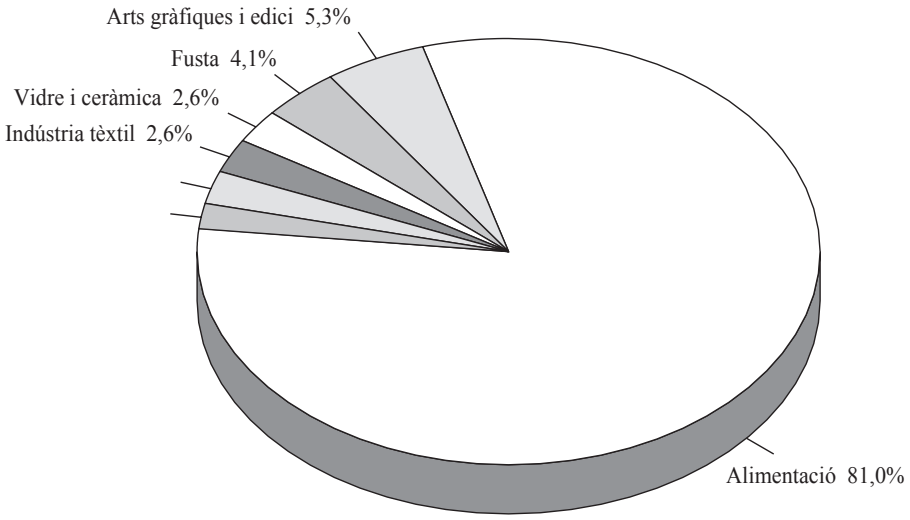

5. CENS D'ACTIVITATS ECONÓMIQUES
5. CENSO DE ACTIVIDADES ECONÓMICAS

5.1. Activitats econòmiques segons tipus. 1999 - 2000
5.1. Actividades económicas según tipos. 1999 - 2000

	1999	%	2000	%
Ramaderes	24	0,0%	22	0,0%
Industrials	3.998	6,2%	3.982	6,1%
Construcció	3.532	5,5%	3.759	5,7%
Comerç i Servicis	40.927	63,6%	41.824	63,9%
Professionals i Artístiques	15.913	24,7%	15.901	24,3%
Total	**64.394**	**100,0%**	**65.488**	**100,0%**

Font: Impost d'Activitats Econòmiques. Oficina d'Estadística. Ajuntament de València.

5.2. Activitats econòmiques segons tipus per districte. 2000
5.2. Actividades económicas según tipos por distrito. 2000

	Industrials	%	Construcció	%	Comerç i servicis	%	Professionals i Artístiques	%	Total
1. Ciutat Vella	285	4,2	4	0,1	4.670	68,6	1.853	27,2	6.812
2. L'Eixample	288	4,2	5	0,1	4.502	65,2	2.113	30,6	6.908
3. Extramurs	302	5,7	6	0,1	3.567	67,0	1.447	27,2	5.322
4. Campanar	118	6,0	9	0,5	1.545	78,6	293	14,9	1.965
5. La Saïdia	218	8,8	7	0,3	1.769	71,1	494	19,9	2.488
6. El Pla del Real	85	2,8	4	0,1	1.954	65,2	956	31,9	2.999
7. L'Olivereta	170	8,6	4	0,2	1.492	75,6	307	15,6	1.973
8. Patraix	250	8,3	1	0,0	2.275	75,9	472	15,7	2.998
9. Jesús	288	12,4	1	0,0	1.724	74,2	312	13,4	2.325
10. Quatre Carreres	360	10,0	4	0,1	2.660	74,2	563	15,7	3.587
11. Poblats Marítims	280	8,9	9	0,3	2.542	80,4	329	10,4	3.160
12. Camins al Grau	220	8,6	6	0,2	1.873	73,6	445	17,5	2.544
13. Algirós	121	4,9	6	0,2	1.767	71,7	569	23,1	2.463
14. Benimaclet	150	9,1	2	0,1	1.184	72,0	309	18,8	1.645
15. Rascanya	171	10,1	8	0,5	1.304	76,9	212	12,5	1.695
16. Benicalap	238	15,5	1	0,1	1.101	71,7	196	12,8	1.536
17. Pobles del Nord	47	20,6	0	0,0	154	67,5	27	11,8	228
18. Pobles de l'Oest	108	19,4	1	0,2	398	71,5	50	9,0	557
19. Pobles del Sud	168	17,5	2	0,2	696	72,4	95	9,9	961
No hi consta	115	0,9	3.679	27,6	4.647	34,9	4.859	36,5	13.322
València	3.982	6,1	3.759	5,7	41.824	63,9	15.901	24,3	65.488

Font: Impost d'Activitats Econòmiques. Oficina d'Estadística. Ajuntament de València.

5.3. Activitats econòmiques comercials segons sectors. 1999 - 2000

5.3. Actividades económicas comerciales según sectores. 1999 - 2000

Codi	Sector	1999 Llicències	1999 %	2000 Llicències	2000 %
61	Comerç a l'engròs	3.678	9,0%	3.700	8,8%
62	Recuperació de productes	104	0,3%	101	0,2%
63	Intermediaris del comerç	526	1,3%	582	1,4%
64	Comerç a la menuda d'aliments begudes i tabac	6.448	15,8%	6.246	14,9%
65	Comerç a la menuda de productes industrials no alimentaris	9.148	22,4%	9.335	22,3%
66	Comerç mixt o integrat	1.124	2,7%	1.090	2,6%
67	Servicis d'alimentació	4.557	11,1%	4.625	11,1%
68	Servicis d'hostaleria	103	0,3%	108	0,3%
69	Reparacions	1.916	4,7%	1.962	4,7%
72	Transports terrestres excepte ferrocarril	653	1,6%	641	1,5%
73	Transport marítim i fluvial	2	0,0%	2	0,0%
75	Activitats annexes als transports	963	2,4%	1.002	2,4%
76	Telecomunicacions	16	0,0%	23	0,1%
81	Institucions financeres	887	2,2%	866	2,1%
82	Assegurances	183	0,4%	180	0,4%
83	Auxiliars financers i d'assegurances. Activitats immobiliàries	1.511	3,7%	1.691	4,0%
84	Servicis prestats a les empreses	3.032	7,4%	3.346	8,0%
85	Lloguer de béns mobles	425	1,0%	469	1,1%
91	Servicis agrícoles, ramaders, forestals i pesquers	40	0,1%	41	0,1%
92	Servicis de sanejament, neteja i servicis contra incendis	437	1,1%	474	1,1%
93	Educació i investigació	1.239	3,0%	1.289	3,1%
94	Sanitat i servicis veterinaris	498	1,2%	529	1,3%
95	Assistència i servicis socials	124	0,3%	141	0,3%
96	Servicis recreatius i culturals	741	1,8%	801	1,9%
97	Servicis personals	2.352	5,7%	2.344	5,6%
98	Parcs d'atraccions, fires i servicis d'espectacles	87	0,2%	92	0,2%
99	Resta de servicis	133	0,3%	144	0,3%
	Total	**40.927**	**100,0%**	**41.824**	**100,0%**

Font: Impost d'Activitats Econòmiques. Oficina d'Estadística. Ajuntament de València.

5.4. Activitats econòmiques comercials per districte. 2000

5.4. Actividades económicas comerciales por distrito. 2000

	Comerç,restaurants hostaleria i reparacions	%	Transports i comunicacions	%	Institucions financeres i assegurances	%	Resta de serveis	%	Total
1. Ciutat Vella	2.861	61,3	94	2,0	1.106	23,7	609	13,0	4.670
2. L'Eixample	2.916	64,8	115	2,6	891	19,8	580	12,9	4.502
3. Extramurs	2.298	64,4	105	2,9	627	17,6	537	15,1	3.567
4. Campanar	1.110	71,8	26	1,7	196	12,7	213	13,8	1.545
5. La Saïdia	1.233	69,7	21	1,2	208	11,8	307	17,4	1.769
6. El Pla del Real	1002	51,3	37	1,9	547	28,0	368	18,8	1.954
7. L'Olivereta	1.109	74,3	20	1,3	139	9,3	224	15,0	1.492
8. Patraix	1.672	73,5	48	2,1	264	11,6	291	12,8	2.275
9. Jesús	1.273	73,8	25	1,5	172	10,0	254	14,7	1.724
10. Quatre Carreres	2.050	77,1	41	1,5	262	9,8	307	11,5	2.660
11. Poblats Marítims	1.768	69,6	303	11,9	195	7,7	276	10,9	2.542
12. Camins al Grau	1.386	74,0	46	2,5	178	9,5	263	14,0	1.873
13. Algirós	1.214	68,7	21	1,2	226	12,8	306	17,3	1.767
14. Benimaclet	826	69,8	9	0,8	150	12,7	199	16,8	1.184
15. Rascanya	998	76,5	14	1,1	90	6,9	202	15,5	1.304
16. Benicalap	817	74,2	14	1,3	115	10,4	155	14,1	1.101
17. Pobles del Nord	131	85,1	2	1,3	8	5,2	13	8,4	154
18. Pobles de l'Oest	301	75,6	3	0,8	32	8,0	62	15,6	398
19. Pobles del Sud	556	79,9	19	2,7	46	6,6	75	10,8	696
No hi consta	2.228	47,9	705	15,2	1.100	23,7	614	13,2	4.647
València	**27.749**	**66,3**	**1.668**	**4,0**	**6.552**	**15,7**	**5.855**	**14,0**	**41.824**

Font: Impost d'Activitats Econòmiques. Oficina d'Estadística. Ajuntament de València.

5.5. Activitats econòmiques industrials segons sectors. 1999-2000
5.5. Actividades económicas industriales según sectores. 1999-2000

Codi	Sector	1999 Llicències	1999 %	2000 Llicències	2000 %
15	Producció, transport i distribució d'energia	4	0,1	5	0,1
16	Captació i distribució d'aigua	9	0,2	9	0,2
22	Producció de metalls	13	0,3	11	0,3
23	Extracció de minerals no metàl.lics	3	0,1	3	0,1
24	Transformació de minerals no metàl.lics	100	2,5	97	2,4
25	Indústria química	64	1,6	61	1,5
31	Fabricació de productes metàl.lics	528	13,2	511	12,8
32	Construcció de maquinària i equip mecànic	93	2,3	89	2,2
33	Construcció de màquines d'oficina i ordinadors	75	1,9	87	2,2
34	Construcció de maquinària i material elèctric	58	1,5	57	1,4
35	Fabricació de material electrònic	97	2,4	104	2,6
36	Construcció de vehicles automòbils	21	0,5	19	0,5
37	Construcció naval,reparació i manteniment de bucs	27	0,7	25	0,6
38	Construcció d'altre material de transport	8	0,2	7	0,2
39	Fabricació d'instruments de precisió	151	3,8	156	3,9
41 i 42	Productes d'alimentació, begudes i tabac	371	9,3	373	9,4
43	Indústria tèxtil	65	1,6	57	1,4
44	Indústria del cuiro	58	1,5	53	1,3
45	Calcer i confecció tèxtil	440	11,0	439	11,0
46	Fusta, suro i mobles de fusta	670	16,8	645	16,2
47	Paper i arts gràfiques	688	17,2	722	18,1
48	Transformació del plàstic	93	2,3	87	2,2
49	Resta de indústries manufactureres	362	9,1	365	9,2
	Total	**3.998**	**100,0**	**3.982**	**100,0**

Font: Impost d'Activitats Econòmiques. Oficina d'Estadística. Ajuntament de València.

5.6. Activitats econòmiques industrials per districte. 2000
5.6. Actividades económicas industriales por distrito. 2000

	Energia i aigua	%	Extracció i transformació de minerals	%	Transformació de metalls	%	Resta indústries manufactureres	%	Total
1. Ciutat Vella	0	0,0	12	4,2	37	13,0	236	82,8	285
2. L'Eixample	1	0,3	10	3,5	44	15,3	233	80,9	288
3. Extramurs	0	0,0	8	2,6	74	24,5	220	72,8	302
4. Campanar	0	0,0	5	4,2	25	21,2	88	74,6	118
5. La Saïdia	1	0,5	9	4,1	64	29,4	144	66,1	218
6. El Pla del Real	0	0,0	4	4,7	20	23,5	61	71,8	85
7. L'Olivereta	1	0,6	5	2,9	56	32,9	108	63,5	170
8. Patraix	0	0,0	13	5,2	77	30,8	160	64,0	250
9. Jesús	0	0,0	13	4,5	78	27,1	197	68,4	288
10. Quatre Carreres	1	0,3	16	4,4	126	35,0	217	60,3	360
11. Poblats Marítims	1	0,4	18	6,4	98	35,0	163	58,2	280
12. Camins al Grau	1	0,5	4	1,8	68	30,9	147	66,8	220
13. Algirós	0	0,0	1	0,8	31	25,6	89	73,6	121
14. Benimaclet	0	0,0	6	4,0	35	23,3	109	72,7	150
15. Rascanya	0	0,0	8	4,7	48	28,1	115	67,3	171
16. Benicalap	0	0,0	7	2,9	66	27,7	165	69,3	238
17. Pobles del Nord	0	0,0	5	10,6	7	14,9	35	74,5	47
18. Pobles de l'Oest	0	0,0	5	4,6	27	25,0	76	70,4	108
19. Pobles del Sud	0	0,0	12	7,1	43	25,6	113	67,3	168
No hi consta	8	7,0	11	9,6	31	27,0	65	56,5	115
València	**14**	**0,4**	**172**	**4,3**	**1.055**	**26,5**	**2.741**	**68,8**	**3.982**

Font: Impost d'Activitats Econòmiques. Oficina d'Estadística. Ajuntament de València.

5.7. Activitats econòmiques professionals segons sectors. 1999-2000

5.7. Actividades económicas profesionales según sectores. 1999-2000

Codi	Sector	1999 Llicències	1999 %	2000 Llicències	2000 %
1	Dr. i Llicenciats en biològiques, agrònoms i monts	121	0,8	132	0,8
2	Tècnics agrícoles, forestals, biològics i similars	91	0,6	87	0,5
11	Dr. i Llicenciats en físiques, geografia, geologia i mines	8	0,1	8	0,1
12	Dr. i Llicenciats en químiques	4	0,0	6	0,0
13	Enginyers tècnics en mines i perits	8	0,1	11	0,1
21	Enginyers aeronàutics i navals, telecomunicacions, construcció i similars.	16	0,1	18	0,1
22	Enginyers tècnics en aeronàutica, construcció i similars	52	0,3	54	0,3
31	Enginyers industrials i tèxtils.	119	0,7	114	0,7
32	Enginyers tècnics industrials, tèxtils i arts gràfiques.	297	1,9	285	1,8
41	Arquitectes i enginyers de camins, canals i ports.	888	5,6	932	5,9
42	Arquitectes i enginyers tècnics de la construcció.	638	4,0	661	4,2
43	Delineants i decoradors.	256	1,6	247	1,6
51	Agents comercials.	1.780	11,2	1.680	10,6
52	Tècnics d'hostaleria.	1	0,0	1	0,0
6	Professionals del transport i comunicacions.	8	0,1	7	0,0
71	Professionals de les assegurances.	501	3,1	546	3,4
72	Gestors.	700	4,4	702	4,4
73	Professionals del dret.	3.498	22,0	3.539	22,3
74	Professionals de l'economia i les finances.	458	2,9	456	2,9
75	Professionals de la publicitat.	143	0,9	137	0,9
76	Professionals de la informàtica i la matemàtica.	172	1,1	164	1,0
82	Professionals de l'ensenyament.	348	2,2	323	2,0
83	Professionals de la sanitat.	2.967	18,6	2.838	17,8
86	Professions liberals, artístiques i literàries.	417	2,6	382	2,4
87	Professionals de la loteria i l'atzar	137	0,9	129	0,8
Altres	Resta de Professionals	2.145	13,5	2.293	14,4
Secció 3	Activitats Artístiques	140	0,9	149	0,9
	Total	**15.913**	**100**	**15.901**	**100**

Altres: Codis 09, 19, 29, 39, 49, 59, 77, 79, 81, 84, 85, 88 i 89.
Font: Impost d'Activitats Econòmiques. Oficina d'Estadística. Ajuntament de València.

5.8. Activitats econòmiques professionals per districte. 2000

5.8. Actividades económicas profesionales por distrito. 2000

	Tècnics Agricultura	%	Tècnics Indústria i construcció	%	Comerç,hostaleria i transports	%	Professionals finances, dret, assegurances	%	Professionals Resta de servicis	%	Artistes	%	Total
1. Ciutat Vella	10	0,5	253	13,7	35	1,9	1.093	59,0	462	24,9	0	0,0	1.853
2. L'Eixample	14	0,7	306	14,5	80	3,8	1.211	57,3	502	23,8	0	0,0	2.113
3. Extramurs	12	0,8	242	16,7	114	7,9	687	47,5	392	27,1	0	0,0	1.447
4. Campanar	1	0,3	46	15,7	45	15,4	101	34,5	100	34,1	0	0,0	293
5. La Saïdia	6	1,2	85	17,2	60	12,1	196	39,7	147	29,8	0	0,0	494
6. El Pla del Real	11	1,2	189	19,8	62	6,5	414	43,3	280	29,3	0	0,0	956
7. L'Olivereta	4	1,3	54	17,6	44	14,3	125	40,7	80	26,1	0	0,0	307
8. Patraix	4	0,8	81	17,2	94	19,9	182	38,6	111	23,5	0	0,0	472
9. Jesús	4	1,3	40	12,8	53	17,0	125	40,1	90	28,8	0	0,0	312
10. Quatre Carreres	8	1,4	110	19,5	101	17,9	230	40,9	114	20,2	0	0,0	563
11. Poblats Marítims	3	0,9	49	14,9	19	5,8	160	48,6	98	29,8	0	0,0	329
12. Camins al Grau	6	1,3	112	25,2	42	9,4	162	36,4	123	27,6	0	0,0	445
13. Algirós	16	2,8	151	26,5	62	10,9	214	37,6	126	22,1	0	0,0	569
14. Benimaclet	7	2,3	68	22,0	34	11,0	122	39,5	78	25,2	0	0,0	309
15. Rascanya	2	0,9	35	16,5	35	16,5	85	40,1	55	25,9	0	0,0	212
16. Benicalap	1	0,5	29	14,8	25	12,8	55	28,1	86	43,9	0	0,0	196
17. Pobles del Nord	0	0,0	8	29,6	3	11,1	9	33,3	7	25,9	0	0,0	27
18. Pobles de l'Oest	1	2,0	8	16,0	4	8,0	23	46,0	14	28,0	0	0,0	50
19. Pobles del Sud	2	2,1	15	15,8	10	10,5	40	42,1	28	29,5	0	0,0	95
No hi consta	113	2,3	564	11,6	1.327	27,3	1.395	28,7	1.311	27,0	149	3,1	4.859
València	**225**	**1,4**	**2.445**	**15,4**	**2.249**	**14,1**	**6.629**	**41,7**	**4.204**	**26,4**	**149**	**0,9**	**15.901**

Font: Impost d'Activitats Econòmiques. Oficina d'Estadística. Ajuntament de València.

6. CENS DE LOCALS. 1990
6. CENSO DE LOCALES. 1990

6.1. Locals censats
6.1. Locales censados

Total		Actius		Inactius		Buits	
53.119	100%	37.070	69,8%	3.772	7,1%	12.277	23,1%

Font: Cens de Locals 1990. Institut Nacional d'Estadística.

6.2. Locals actius i persones ocupades segons dependència del local
6.2. Locales activos y personas ocupadas según dependencia del local

	Total	Locals Independents	Casa Central	Locals Dependents
Locals	37.070	28.537	1.684	6.849
Persones Ocupades	231.675	98.354	28.807	104.514

Font: Cens de Locals 1990. Institut Nacional d'Estadística.

6.3. Locals actius i persones ocupades segons categoria per dependència
6.3. Locales activos y personas ocupadas según categoría por dependencia

	Nombre de Locals Actius			**Nombre de Persones Ocupades en**		
	Total	Establiments	Auxiliar	Total	Establiment	Auxiliar
Total	37.070	36.002	1.068	231.675	227.799	3.876
Independents	28.537	28.537	0	98.354	98.354	0
Interdependents	8.533	7.465	1.068	133.321	129.445	3.876
-Seus o Cases Centrals	1.684	1.569	115	28.807	27.719	1.088
-Dependents	6.849	5.896	953	104.514	101.726	2.788

Font: Cens de Locals 1990. Institut Nacional d'Estadística.

6.4. Locals actius i persones ocupades segons categoria per nivell d'ocupació
6.4. Locales activos y personas ocupadas según categoría por nivel de empleo

Nivell	**Nombre de Locals Actius**				**Nombre de Persones Ocupades en**			
d'Ocupació	Total	%	Establiment	Auxiliar	Total	%	Establiments	Auxiliar
Total	37.070	100%	36.002	1.068	231.675	100%	227.799	3.876
de 0 a 1	14.079	38,0%	13.465	614	13.615	5,9%	13.465	150
de 2	8.084	21,8%	7.959	125	16.168	7,0%	15.918	250
de 3	4.335	11,7%	4.257	78	13.005	5,6%	12.771	234
de 4	2.521	6,8%	2.476	45	10.084	4,4%	9.904	180
de 5	1.695	4,6%	1.657	38	8.475	3,7%	8.285	190
de 6 a 9	2.951	8,0%	2.859	92	21.011	9,1%	20.367	644
de 10 a 19	1.877	5,1%	1.840	37	24.896	10,7%	24.425	471
de 20 a 49	1.046	2,8%	1.016	30	31.178	13,5%	30.263	915
de 50 a 99	279	0,8%	274	5	18.849	8,1%	18.497	352
de 100 a 199	115	0,3%	111	4	15.780	6,8%	15.290	490
de 200 a 499	65	0,2%	65	0	19.023	8,2%	19.023	0
de 500 i més	23	0,1%	23	0	39.591	17,1%	39.591	0

Font: Cens de Locals 1990. Institut Nacional d'Estadística.

6.5. Locals actius i persones ocupades segons categoria per activitat principal de l'establiment o de l'empresa

6.5. Locales activos y personas ocupadas según categoría por actividad principal del establecimiento o de la empresa

	Nombre de Locals				Nombre de Persones en			
	Total	%	Establiments	Auxiliars	Total	%	Establiments	Auxiliars
Total	**37.070**	**100%**	**36.002**	**1.068**	**231.675**	**100%**	**227.799**	**3.876**
A. Agrícola, Ramadera, Caça i Silvicultura	31	0,1%	27	4	562	0,2%	548	14
B. Pesca	2	0,0%	2	0	3	0,0%	3	0
C. Indústries Extractives	17	0,0%	14	3	66	0,0%	45	21
D. Indústries Manufactureres	3.990	10,8%	3699	291	28.174	12,2%	26.968	1.206
E. Energia Elèctrica, Gas i Aigua	30	0,1%	25	5	2.536	1,1%	2.446	90
F. Indústria de la Construcció	865	2,3%	805	60	10.139	4,4%	9.909	230
G. Comerç i Reparacions	16.939	45,7%	16454	485	57.287	24,7%	56.416	871
H. Hostaleria	3.691	10,0%	3644	47	12.675	5,5%	12.592	83
I. Transport, Emmagatzematge i Comunicacions	1.018	2,7%	975	43	13.330	5,8%	12.793	537
J. Intermediació Financera	1.094	3,0%	1079	15	9.216	4,0%	9.075	141
K. Immobiliàries i Lloguer, Servicis Empresarials	3.091	8,3%	3065	26	17.279	7,5%	17.123	156
L. Administració Pública, Defensa i S. Social	257	0,7%	232	25	26.187	11,3%	25.904	283
M. Educació	864	2,3%	855	9	15.507	6,7%	15.419	88
N. Sanitària i Veterinària, Assistència Social	1.862	5,0%	1853	9	22.803	9,8%	22.772	31
O. Diferents Act. Socials i Serv. Prestats a la Comunitat	3.303	8,9%	3257	46	15.882	6,9%	15.757	125
Q. Organismes Extraterritorials	16	0,0%	16	0	29	0,0%	29	0

Font: Cens de Locals 1990. Institut Nacional d'Estadística.

6.6. Persones ocupades a locals actius segons situació en l'ocupació, per activitat principal del local o de l'empresa

6.6. Personas ocupadas en locales activos según situación en el empleo, por actividad principal del local o de la empresa

	Total	Per compte d'altre	%	Per compte propi	%
Total	**231.675**	**198.889**	**85,8%**	**32.786**	**14,2%**
A. Agrícola, Ramadera, Caça i Silvicultura	562	555	98,8%	7	1,2%
B. Pesca	3	1	33,3%	2	66,7%
C. Indústries Extractives	66	63	95,5%	3	4,5%
D. Indústries Manufactureres	28.174	24.270	86,1%	3.904	13,9%
E. Energia Elèctrica, Gas i Aigua	2.536	2.532	99,8%	4	0,2%
F. Indústria de la Construcció	10.139	9.474	93,4%	665	6,6%
G. Comerç i Reparacions	57.287	42.339	73,9%	14.948	26,1%
H. Hostaleria	12.675	8.428	66,5%	4.247	33,5%
I. Transport, Emmagatzematge i Comunicacions	13.330	12.854	96,4%	476	3,6%
J. Intermediació Financera	9.216	9.029	98,0%	187	2,0%
K. Immobiliàries i Lloguer, Servicis Empresarials	17.279	14.152	81,9%	3.127	18,1%
L. Administració Pública, Defensa i S. Social	26.187	26.187	100,0%	0	0,0%
M. Educació	15.507	14.847	95,7%	660	4,3%
N. Sanitària i Veterinària, Assistència Social	22.803	20.825	91,3%	1.978	8,7%
O. Diferents Act. Socials i Serv. Prestats a la Comunitat	15.882	13.304	83,8%	2.578	16,2%
Q. Organismes Extraterritorials	29	29	100,0%	0	0,0%

Font: Cens de Locals 1990. Institut Nacional d'Estadística.

7. XARXA BANCÀRIA. 1999
7. RED BANCARIA. 1999

7.1. Oficines Bancàries per districtes. 1999
7.1. Oficinas Bancarias por distritos. 1999

	Bancs	Caixes d'Estalvis	Coop. de crèdit	Total	Entitats bancàries /10.000 hab
TOTAL	**593**	**463**	**86**	**1.142**	**15,3**
1 Ciutat Vella	191	88	2	281	116,0
2 L'Eixample	84	47	4	135	30,9
3 Extramurs	55	45	5	105	21,5
4 Campanar	20	22	3	45	15,4
5 La Saïdia	16	21	3	40	8,5
6 El Pla del Real	59	42	33	134	44,2
7 L'Olivereta	13	12	2	27	5,6
8 Patraix	18	25	4	47	8,3
9 Jesús	13	19	5	37	7,4
10 Quatre Carreres	28	26	7	61	9,0
11 Poblats Marítims	29	29	2	60	10,2
12 Camins al Grau	12	20	1	33	6,5
13 Algirós	18	24	4	46	11,2
14 Benimaclet	9	13	1	23	7,7
15 Rascanya	10	13	3	26	6,0
16 Benicalap	11	10	3	24	6,1
17 Pobles del Nord	1	0	0	1	1,6
18 Pobles de l'Oest	1	3	0	4	3,2
19 Pobles del Sud	5	4	4	13	6,6

Font: Índex d' Entitats Financeres. C.T.D.S.A.

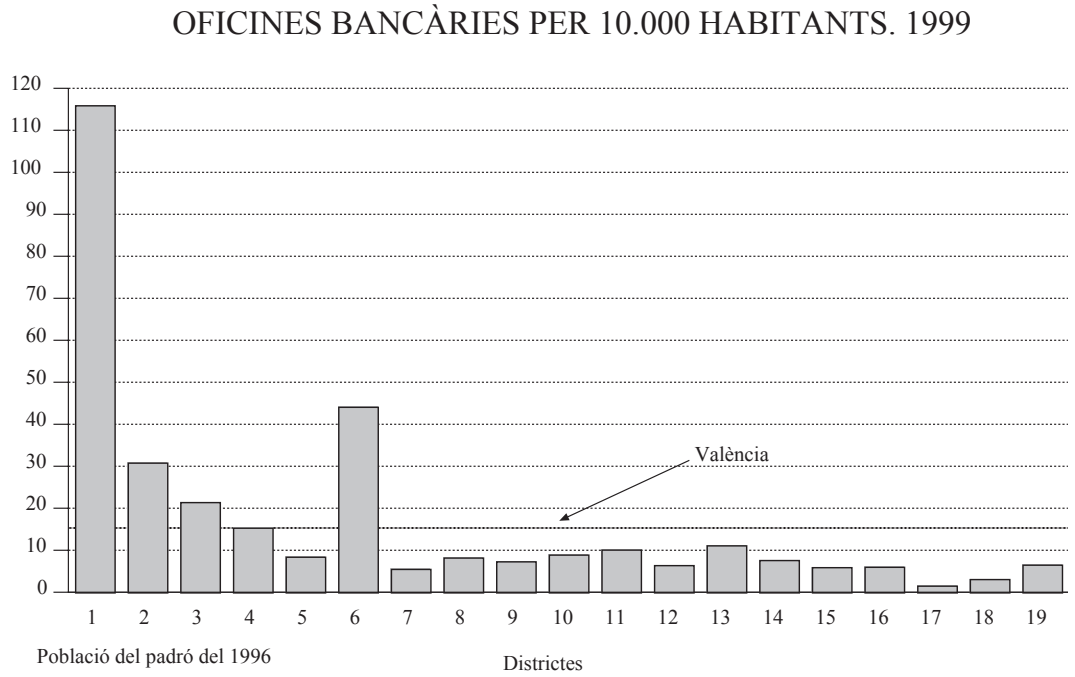

8. IMPOST SOBRE LA RENDA
8. IMPUESTO SOBRE LA RENTA

8.1. Impost sobre la renda de les persones físiques. Resum 1995 - 1998
8.1. Impuesto sobre la renta de las personas físicas. Resumen 1995 - 1998

	València Província	València Municipi	València / Província
1995			
Nombre de declarants	911.898	337.866	37,1%
Base Imponible mitjana	1.953.154	2.323.835	44,1%
Tipus efectiu medi	14,5%	17,1%	-
1996			
Nombre de declarants	943.081	345.198	36,6%
Base Imponible mitjana	2.008.082	2.387.006	43,5%
Tipus efectiu medi	14,4%	16,8%	-
1997			
Nombre de declarants	959.092	346.825	36,2%
Base Imponible mitjana	2.033.546	2.416.521	43,0%
Tipus efectiu medi	14,4%	16,9%	-
1998			
Nombre de declarants	986.233	353.451	35,8%
Base Imponible mitjana	2.097.119	2.481.344	42,4%
Tipus efectiu medi	14,6%	17,2%	-

Font: Ministeri d'Economia i Hisenda. Informàtica Tributària.

EVOLUCIÓ DE LA BASE IMPONIBLE MITJANA. 1992-1998

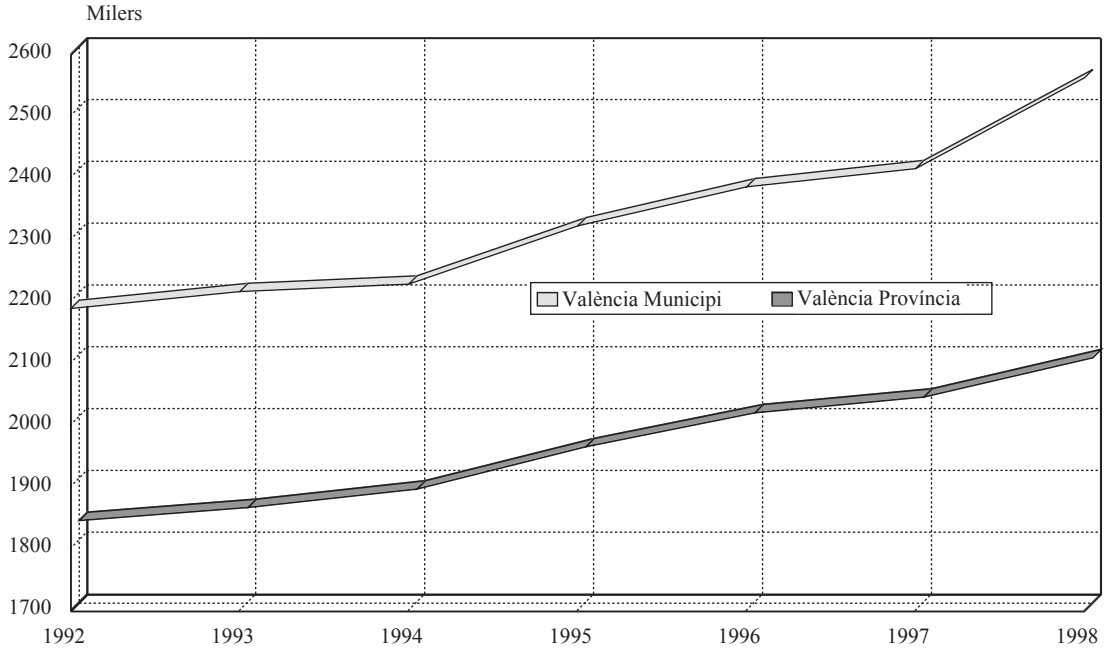

8.2. Nombre de declarants per trams de la base imponible. 1995 - 1998

8.2. Número de declarantes por tramos de la base imponible. 1995 - 1998

	0 - 500.000	500.000-1.500.000	1.500.000-3.000.000	més de 3.000.000	Total
1995					
Total València	**20.036**	**112.603**	**129.175**	**76.052**	**337.866**
Guillem de Castro	10.381	56.739	65.327	41.037	173.484
València Grau	5.517	31.133	37.352	24.325	98.327
València Nord	4.138	24.731	26.496	10.690	66.055
1996					
Total València	**20.725**	**110.437**	**131.629**	**82.407**	**345.198**
Guillem de Castro	10.726	55.990	66.736	44.281	177.733
València Grau	5.679	30.278	37.675	26.377	100.009
València Nord	4.320	24.169	27.218	11.749	67.456
1997					
Total València	**21.281**	**108.926**	**132.514**	**84.104**	**346.825**
Guillem de Castro	10.686	53.456	65.183	44.403	173.728
València Grau	5.964	29.559	37.907	27.086	100.516
València Nord	4.631	25.911	29.424	12.615	72.581
1998					
Total València	**21.549**	**106.660**	**135.567**	**89.021**	**352.797**
Guillem de Castro	10.881	52.189	66.275	46.836	176.181
València Grau	5.982	29.017	38.790	28.658	102.447
València Nord	4.686	25.454	30.502	13.527	74.169

Font: Ministeri d'Economia i Hisenda. Informàtica Tributària.

8.3. Rendiment mitjà per trams de la base imponible. 1995 - 1998

8.3. Rendimiento medio por tramos de la base imponible. 1995 - 1998

	0 - 500.000	500.000-1.500.000	1.500.000-3.000.000	més de 3.000.000	Total
1995					
Total València	**181.260**	**1.073.940**	**2.127.697**	**5.072.041**	**2.323.835**
Guillem de Castro	169.790	1.072.493	2.131.168	5.168.863	2.386.112
València Grau	192.526	1.073.260	2.142.711	5.178.010	2.445.570
València Nord	195.012	1.078.116	2.097.977	4.459.228	1.979.063
1996					
Total València	**184.554**	**1.075.175**	**2.125.034**	**5.117.402**	**2.387.006**
Guillem de Castro	176.217	1.073.730	2.127.723	5.229.733	2.450.765
València Grau	180.109	1.074.849	2.141.133	5.209.376	2.516.194
València Nord	211.097	1.078.930	2.096.155	4.487.552	2.027.485
1997					
Total València	**183.419**	**1.077.407**	**2.123.285**	**5.177.920**	**2.416.521**
Guillem de Castro	176.610	1.076.002	2.129.469	5.298.823	2.495.250
València Grau	181.929	1.076.378	2.136.510	5.295.317	2.559.984
València Nord	201.049	1.081.482	2.092.549	4.500.289	2.029.397
1998					
Total València	**172.535**	**1.080.367**	**2.121.024**	**5.269.496**	**2.481.344**
Guillem de Castro	162.678	1.077.759	2.126.547	5.395.283	2.563.543
València Grau	176.625	1.082.424	2.135.455	5.395.932	2.634.886
València Nord	190.198	1.083.438	2.091.567	4.536.780	2.071.419

Nota: Les dades són en pessetes.
Font: Ministeri d'Economia i Hisenda. Informàtica Tributària.

8.4. Deducció mitjana per trams de la base imponible. 1995 - 1998

8.4. Deducción media por tramos de la base imponible. 1995 - 1998

	0 - 500.000	500.000-1.500.000	1.500.000-3.000.000	més de 3.000.000	Total
1995					
Total València	**10.143**	**75.769**	**80.086**	**142.225**	**88.487**
Guillem de Castro	10.103	76.042	80.745	147.965	90.881
València Grau	10.578	75.719	80.177	144.676	90.817
València Nord	9.664	75.204	78.332	114.612	78.731
1996					
Total València	**7.740**	**78.183**	**84.758**	**150.277**	**93.672**
Guillem de Castro	7.583	78.571	85.374	159.934	97.112
València Grau	8.115	78.158	85.146	148.197	95.285
València Nord	7.638	77.314	82.714	118.554	82.213
1997					
Total València	**7.770**	**79.987**	**87.884**	**162.555**	**98.595**
Guillem de Castro	8.694	80.530	88.621	172.375	102.622
València Grau	6.959	80.473	88.686	164.873	101.952
València Nord	6.683	78.310	85.218	123.011	84.309
1998					
Total València	**14.084**	**81.474**	**101.766**	**180.099**	**110.031**
Guillem de Castro	13.303	82.150	96.632	190.772	112.222
València Grau	14.044	81.640	117.872	181.825	119.437
València Nord	15.974	79.962	92.565	139.586	91.977

Nota: Les dades són en pessetes.
Font: Ministeri d'Economia i Hisenda. Informàtica Tributària.

8.5. Tipus efectiu teòric per trams de la base imponible. 1995 - 1998

8.5. Tipo efectivo teórico por tramos de la base imponible. 1995 - 1998

	0 - 500.000	500.000-1.500.000	1.500.000-3.000.000	més de 3.000.000	Total
1995					
Total València	**1,00%**	**4,30%**	**12,40%**	**24,60%**	**17,10%**
Guillem de Castro	0,80%	4,30%	12,50%	25,00%	17,70%
València Grau	2,50%	4,30%	12,50%	24,80%	17,70%
València Nord	0,00%	4,10%	12,00%	21,80%	13,90%
1996					
Total València	**-0,05%**	**3,98%**	**11,83%**	**23,88%**	**16,81%**
Guillem de Castro	-0,13%	4,02%	11,95%	24,33%	17,38%
València Grau	0,29%	4,01%	11,89%	24,10%	17,49%
València Nord	-0,26%	3,87%	11,45%	21,32%	13,73%
1997					
Total València	**2,43%**	**4,08%**	**11,60%**	**23,89%**	**16,89%**
Guillem de Castro	3,33%	4,20%	11,74%	24,44%	17,60%
València Grau	2,06%	4,01%	11,68%	24,10%	17,62%
València Nord	1,05%	3,90%	11,18%	21,07%	13,54%
1998					
Total València	**5,16%**	**4,03%**	**11,24%**	**24,20%**	**17,21%**
Guillem de Castro	6,12%	4,15%	11,43%	24,79%	17,98%
València Grau	6,13%	4,09%	11,29%	24,48%	17,99%
València Nord	2,08%	3,74%	10,74%	20,87%	13,48%

Font: Ministeri d'Economia i Hisenda. Informàtica Tributària.

VII. TREBALL

VII. TRABAJO

ÍNDEX

1. DESOCUPACIÓ REGISTRADA PER L'INEM
1.1. Dades bàsiques registrades en l'INEM, per Oficina de Col·locació i mes. 1999 ... 231
1.2. Desocupació registrada. 1991-2000 ... 232
1.3. Desocupació. Variació registrada. 1991-2000 ... 232
1.4. Desocupació registrada segons edat i sexe. 1999 ... 232
1.5. Desocupació registrada i variació interanual segons titulació. 1999. 233
1.6. Desocupació registrada segons grup professional. 1999 ... 233
1.7. Desocupats registrats i variació interanual segons activitat econòmica. 1999 ... 234
1.8. Col·locacions laborals registrades segons edat i sexe. 1999 ... 234
1.9. Col·locacions laborals registrades segons titulació. 1999 ... 235
1.10. Col·locacions laborals registrades segons grup professional. 1999 ... 235
1.11. Col·locacions laborals registrades segons activitat econòmica. 1999. ... 235
1.12. Evolució de la taxa de desocupació. 1997-1999 ... 236

2. ENQUESTA DE POBLACIÓ ACTIVA
2.1. Evolució de les taxes d'activitat, treball i desocupació. 1997-1999. 237
2.2. Població de 16 i més anys en relació amb l'activitat econòmica i sexe. 1997-1999 ... 238
2.3. Població activa segons situació. 1997-1999 ... 238
2.4. Població activa segons edat i sexe. 1997-1999 ... 238
2.5. Població activa segons sector econòmic. 1997-1999 ... 239
2.6. Població ocupada segons edat i sexe. 1997-1999 ... 239
2.7. Població ocupada segons sector econòmic. 1997-1999 ... 239
2.8. Població ocupada segons situació professional. 1997-1999 ... 240
2.9. Població desocupada segons temps que fa que busca treball. 1997-1999 ... 240
2.10. Població desocupada segons situacions diverses. 1997-1999 ... 240
2.11. Població inactiva segons situació d'inactivitat. 1997-1999 ... 241
2.12. Llars segons activitat dels membres. 1998-1999 ... 241

3. SINISTRALITAT LABORAL.
3.1. Accidents de treball que han provocat baixa. 1997-1999 ... 242
3.2. Accidents de treball que han provocat baixa, segons gravetat. 1997-1999 ... 242
3.3. Accidents de treball que han provocat baixa, segons gravetat i sector d'activitat. 1997-1999 ... 242
3.4. Jornades no treballades per accidents laborals que han provocat baixa. 1997-1999 ... 242
3.5. Jornades no treballades per accidents de treball, segons gravetat de l'accident. 1997-1999 ... 243
3.6. Jornades no treballades per accidents de treball, segons gravetat de l'accident i sector d'activitat. 1995-1998 ... 243
3.7. Malalties professionals segons gravetat per sector i activitat. 1999. ... 243

4. ESTADÍSTICA D'OBERTURA DE CENTRES DE TREBALL
4.1. Centres de treball segons tipus d'obertura. 1996-1999 ... 244
4.2. Nombre de treballadors segons tipus d'obertura del centre. 1996-1999 ... 244
4.3. Centres de treball i treballadors segons sector d'activitat. 1996-1999 ... 244
4.4. Obertura de centres de treball i treballadors. Sector Servicis. 1996-1999 ... 244

5. AFILIACIÓ A LA SEGURETAT SOCIAL
5.1. Nombre de treballadors afiliats a la seguretat social segons règim. 1998/99 ... 245

6. ENQUESTA DE SALARIS A LA INDÚSTRIA I ALS SERVEIS
6.1. Dades generals comparació diferents àmbits. 1999 ... 246
6.2. Nombre mitjà d'hores treballades per treballador i mes. València 1998 -1999 ... 246
6.3. Guany mitjà per treballador i mes. València 1998-1999 ... 246
6.4. Guany mitjà per treballador i hora. València 1998-1999 ... 246

ÍNDICE

1. PARO REGISTRADO POR EL INEM
1.1. Datos básicos registrados en el INEM, por Oficina de Empleo y mes. 1999 ... 231
1.2. Paro registrado. 1991-2000 ... 232
1.3. Paro. Variación registrada. 1991-2000 ... 232
1.4. Paro registrado según edad y sexo. 1999 ... 230
1.5. Paro registrado y variación interanual según titulación. 1999 ... 232
1.6. Paro registrado según grupo profesional. 1999 ... 233
1.7. Parados registrados y variación interanual según actividad económica. 1999 ... 234
1.8. Colocaciones laborales registradas según edad y sexo. 1999 ... 234
1.9. Colocaciones laborales registradas según titulación. 1999 ... 235
1.10. Colocaciones laborales registradas según grupo profesional. 1999 ... 235
1.11. Colocaciones laborales registradas según actividad económica. 1999 ... 235
1.12. Evolución de la tasa de paro. 1997-1999 ... 236

2. ENCUESTA DE POBLACIÓN ACTIVA.
2.1. Evolución de las tasas de actividad, empleo y paro. 1997-1999 ... 237
2.2. Población de 16 y más años en relación con la actividad económica y sexo. 1997-1999 ... 238
2.3. Población activa según situación. 1997-1999 ... 238
2.4. Población activa según edad y sexo. 1997-1999 ... 238
2.5. Población activa según sector económico. 1997-1999 ... 239
2.6. Población ocupada según edad y sexo. 1997-1999 ... 239
2.7. Población ocupada según sector económico. 1997-1999 ... 239
2.8. Población ocupada según situación profesional. 1997-1999 ... 240
2.9. Población parada según tiempo de búsqueda de empleo. 1997-1999 ... 240
2.10. Población parada según situaciones diversas. 1997-1999 ... 240
2.11. Población inactiva según situación de inactividad. 1997-1999 ... 241
2.12. Hogares según actividad de sus miembros. 1998-1999 ... 241

3. SINIESTRALIDAD LABORAL
3.1. Accidentes de trabajo con baja. 1997-1999 ... 242
3.2. Accidentes de trabajo con baja, según gravedad. 1997-1999 ... 242
3.3. Accidentes de trabajo con baja, según gravedad y sector de actividad. 1997-1999 ... 242
3.4. Jornadas no trabajadas por accidentes laborales con baja. 1997-1999 ... 242
3.5. Jornadas no trabajadas por accidentes de trabajo, según gravedad del accidente. 1997-1999 ... 243
3.6. Jornadas no trabajadas por accidentes de trabajo, según gravedad del accidente y sector de actividad. 1995-1998 ... 243
3.7. Enfermedades profesionals según gravedad por sector y actividad. 1999 ... 243

4. ESTADÍSTICA DE APERTURA DE CENTROS DE TRABAJO
4.1. Centros de trabajo según tipo de apertura. 1996-1999 ... 244
4.2. Número de trabajadores según tipo de apertura del centro. 1996-1999 ... 244
4.3. Centros de trabajo y trabajadores según sector de actividad. 1996-1999 ... 244
4.4. Apertura de centros de trabajo y trabajadores. Sector Servicios. 1996-1999 ... 244

5. AFILIACIÓN A LA SEGURIDAD SOCIAL
5.1. Número de trabajadores afiliados a la seguridad social según régimen. 1998-99 ... 245

6. ENCUESTA DE SALARIOS EN INDUSTRIA Y SERVICIOS
6.1. Datos generales comparación con otros ámbitos. 1999 ... 246
6.2. Número medio de horas trabajadas por trabajador y mes. Valencia 1998-1999 ... 246
6.3. Ganancia media por trabajador y mes. Valencia 1998-1999 ... 246
6.4. Ganancia media por trabajador y hora. Valencia 1998-1999 ... 246

6.5. Nombre mitjà d'hores treballades per treballador i mes, segons categoria professional. València 1999 247
6.6. Nombre mitjà d'hores treballades per treballador i mes, segons sector d'activitat. València 1998 247
6.7. Guany mitjà per treballador i mes, segons categoria professional. València 1999 247
6.8. Guany mitjà per treballador i mes, segons sector d'activitat. València 1999 247
6.9. Nombre mitjà d'hores treballades per treballador i mes per sexe. València 1999..... 248
6.10. Guany mitjà per treballador i mes per sexe. València 1999 248
6.11. Guany mitjà per treballador i hora per sexe. València 1999 248

7. ELECCIONS SINDICALS
7.1. Dades generals a 31 de desembre de 1999. 249
7.2. Representants amb mandat en vigor, per central sindical 249
7.3. Actes..... 249
7.4. Representants sindicals per candidatures..... 249

6.5. Número medio de horas trabajadas por trabajador y mes, según categoría profesional. Valencia 1999 247
6.6. Número medio de horas trabajadas por trabajador y mes, según sector de actividad. Valencia 1998 247
6.7. Ganancia media por trabajador y mes, según categoría profesional. Valencia 1999 247
6.8. Ganancia media por trabajador y mes, según sector de actividad. Valencia 1999 247
6.9. Número medio de horas trabajadas por trabajador y mes por sexo. Valencia 1999 248
6.10. Ganancia media por trabajador y mes por sexo. Valencia 1999. 248
6.11. Ganancia media por trabajador y hora por sexo. Valencia. 1999 248

7. ELECCIONES SINDICALES
7.1. Datos generales a 31 de diciembre de 1999 249
7.2. Representantes con mandato en vigor, por central sindical 249
7.3. Actes. 249
7.4. Representantes sindicales por candidaturas..... 249

CONCEPTES

MERCAT DE TREBALL REGISTRAT PER L'INEM

Desocupació enregistrada. La componen les demandes d'ocupació pendents el darrer dia del mes, excloent-hi les corresponents a les situacions següents:

- Treballadors ocupats: Els qui sol.liciten una ocupació per compatibilitzar-la o canviar-la per la que ocupen, les persones que es troben en suspensió o reducció de jornada per un expedient de regulació d'ocupació i els qui es troben ocupats en treballs de col.laboració social.
- Treballadors sense disponibilitat immediata per al treball o en situació incompatible: jubilats, pensionistes, invalidesa absoluta o gran invalidesa, persones majors de 65 anys, treballadors en situació d'incapacitat laboral transitòria o baixa mèdica, demandants que en eixe moment fan el servici militar, estudiants d'ensenyament oficial reglat sempre que siguen menors de vint-i-cinc anys o demandants de la primera col.locació i alumnes de formació professional ocupacional quan les seues hores lectives superaran les vint setmanals, tindran una beca de manutenció i seran demandants de primera col·locació.
- Treballadors que demanen exclusivament una ocupació de característiques específiques: els qui sol.liciten una ocupació a domicili, per període inferior a tres mesos o jornada setmanal inferior a 20 hores, els que s'inscriuen a les Oficines de Col·locació com a requisit previ per participar en un procés de selecció per a un lloc de treball determinat i els qui sol.liciten una col.locació exclusivament per a l'estranger.
- Treballadors eventuals agraris beneficiaris del subsidi especial per desocupació, el qual perceben o que, a pesar d'haver transcorregut el període corresponent, no ha passat més d'un any des del dia del naixement del dret.

En les dades trimestrals es dóna la mitjana de desocupació registrada als mesos corresponents.

Demandes d'ocupació. Altes de demandants registrades al llarg del mes, incloent-hi demandes de no aturats.

Ofertes d'ocupació. Ofertes d'ocupació registrades al llarg del mes. En les dades per trimestre es dóna el sumatori de les registrades en els mesos corresponents.

Col·locacions. Col·locacions registrades al llarg del mes. En les dades per trimestre es dóna el sumatori de les registrades en els mesos corresponents.

E.P.A.

(Enquesta de Població Activa) és una enquesta contínua, realitzada per l'I.N.E., la seria finalitatés de conéixer l'activitat econòmica en allò relatiu al seu component humà. Està orientada per oferir dades de les principals categories poblacionals en relació al mercat de treball. La informació que incloem dins este apartat es referix a la ciutat de València i s'obté d'una explotació específica de les seccions que formen la mostra a la ciutat, de tal manera que constituïx un estrat únic; per tant el nivell d'error és major que per a àmbits territorials més amplis.

Població activa. La població econòmicament activa són totes les persones de 16 i més anys que durant la setmana de referència (l'anterior a l'entrevista) tenen les condicions per a ser incloses com a ocupats o desocupats.

Ocupats. Les persones de 16 i més anys que durant la setmana de referència han tingut un treball assalariats o exercixen una activitat pel seu compte.

Desocupats. Es consideren desocupats totes les persones de 16 i més anys que durant la setmana de referència han estat:- sense treball

- buscant treball
- disponibles per a treballar

CONCEPTOS

MERCADO DE TRABAJO REGISTRADO POR EL INEM

Paro registrado. *Lo omponen las demandas de empleo pendientes el último día del mes, excluyendo las siguientes situaciones:*

- *Trabajadores ocupados: solicitan un empleo para compatibilizarlo con el actual o cambiarlo por el que ocupan, las persona que están en suspensión o reducción de jornada por un expediente de regulación de empleo y los que están ocupados en trabajos de colaboración social.*
- *Trabajadores sin disponibilidad inmediata para el trabajo o en situación incompatible con el mismo: jubilados, pensionistas de invalidez absoluta o gran invalidez, personas mayores de 65 años, trabajadores en situación de incapacidad laboral transitoria o baja médica, demandantes que están cumpliendo el servicio militar, estudiantes de enseñanza oficial reglada siempre que sean menores de 25 años o demandantes del primer empleo y alumnos de formación profesional ocupacional cuando sus horas lectivas superen las veinte semanales, tengan una beca de manutención y sean demandantes de primer empleo.*
- *Trabajadores que demandan exclusivamente un empleo de características específicas: los que solicitan un empleo a domicilio, por período inferior a tres meses o jornada semanal inferior a 20 horas, los que se inscriben en las Oficinas de Empleo como requisito previo para participar en un proceso de selección para un puesto de trabajo determinado y los que solicitan un empleo exclusivamente para el extranjero.*
- *Trabajadores eventuales agrarios beneficiarios del subsidio especial por desempleo que lo están percibiendo o que, habiéndolo agotado, no haya pasado más de un año desde el día del nacimiento del derecho.*

En los datos trimestrales se da la media de desocupación registrada en los meses correspondientes.

Demandas de ocupación. *Altas de demandantes registradas a lo largo del mes, incluidas demandas de no parados.*

Ofertas de ocupación. *Ofertas de ocupación registradas a lo largo del mes. En los datos por trimestre se da el sumatorio de las registradas en los meses correspondientes.*

Colocaciones. *Colocaciones registradas a lo largo del mes. En los datos por trimestre se da la suma de los meses correspondientes.*

E.P.A.

(Encuesta de Población Activa) es una encuesta contínua, realizada por el I.N.E., con la finalidad de conocer la actividad económica en lo relativo al componente humano. Está orientada para ofrecer datos de las principales categorías poblacionales en relación al mercado de trabajo. La información que incluimos en este apartado es de la ciudad de Valencia y de una explotación específica de las secciones que forman la muestra en la ciudad, constituyendo un estrato único; por tanto el nivel de error es mayor que para otros ámbitos más amplios.

Población activa. *Son todas las personas de 16 y más años que durante la semana de referencia (la anterior a la entrevista) tienen condiciones para ser incluidas como ocupados o parados.*

Ocupados. *Las personas de 16 y más años que durante la semana de referencia han tenido un trabajo asalariados o ejerciendo una actividad por cuenta propia.*

Parados. *Se considera Parado toda persona de 16 y más años que durante la semana de referencia han estado:-sin trabajo*

- *buscando trabajo*
- *disponible para trabajar*

Inactius. La població inactiva està formada per totes les persones majors de 16 anys no classificades com a ocupats o desocupats durant la setmana de referència:

- faenes de la llar
- estudiants
- jubilats i retirats, persones que cobren una pensió i incapacitats.
- persones que realitzen sense remuneració treball social o benèfic.
- resta de inactius.

Població comptada a banda. Està constituïda pels barons de més de 16 anys que estan fent el servici militar o la P.S.S.

Taxa d'activitat. És el quocient entre el nombre total d'actius i la població major de 16 anys.

Taxa de desocupació. És el quocient entre el nombre de desocupats i el d'actius.

Taxa de treball. És el quocient entre el nombre d'ocupats i la població major de 16 anys.

ACCIDENTALITAT LABORAL

La informació inclosa dins este apartat procedix d' una explotació específica de l'estadística realitzada pel Ministeri de Treball i Seguretat Social, a partir de la informació recollida en els parts d'accidents de treball ocorreguts a treballadors d'empreses de la ciutat de València. S'hi inclouen tant els accidents ocorreguts durant la jornada de treball, com a l'anada o tornada del lloc de treball ("in itinere").
L'estadística d'accidentalitat laboral oferix dades tant del nombre de treballadors accidentats, com del nombre de jornades de treball perdudes com a conseqüència de l'accident.

ESTADÍSTICA D'OBERTURA DE CENTRES DE TREBALL

Les dades que es publiquen dins este apartat han estat facilitades pel Ministeri de Treball i Seguretat Social. La informació procedix de les comunicacions d'obertura o represa d'activitat dels centres de treball, que són enviades a les direccions territorials de treball. La Direcció General d'Informàtica i Estadística ha realitzat, per sol.licitud nostra, una tabulació especial per a esta publicació que recull les dades corresponents als centres de treball de la ciutat de València. En l'Ordre del Ministeri de Treball i Seguretat Social de 6 de maig de 1988, s'establixen els requisits i dades que es recullen en les comunicacions referides *(BOE* N.º 117, de 16 de maig 1988).

ENQUESTA DE SALARIS A LA INDÚSTRIA I ALS SERVEIS

L'enquesta de Salaris a la Indústria i als Serveis és una operació estadística de l'I.N.E. que té com a objectiu proporcionar informació del guany mitjà per hora, el guany mitjà per treballador i mes i el nombre mitjà d'hores treballades per treballador.
L'àmbit poblacional és el relatiu a tots els assalariats que exercixen la seua activitat laboral en centres de 5 o més treballadors, qualsevol que en siga la modalitat de contracte i la jornada laboral.
La seua cobertura comprén les activitats de la C a la K , de la CNAE-93. Són excloses, per tant, l'Administració Pública, Defensa i Seguretat Social, l'Educació, la Sanitat, els Serveis Socials i prestacions a la comunitat, el Servei domèstic i els Organismes Extraterritorials.
Les dades que s'ofereixen per a la ciutat de València procedixen d'una explotació especial de la mostra corresponent a centres de treball localitzats al municipi de València. Cal tindre en compte a l'hora d' interpretar els resultats que la mostra no ha estat dissenyada per a ser reprensentativa per a este nivell territorial, por la qual cosa es poden donar resultats poc precisos per a determinats col·lectius.

Guanys salarials. Són totes les remuneracions, tant en metàl·lic com en espècie , pagades als treballadors, excepte aquelles que no es consideren salari, com ara les indemnitzacions o les dietes. Tots els guanys es recullen en

Inactivos. *Son todas las personas mayores de 16 años no clasificadas como ocupados o parados durante la semana de referencia:*

- *labores del hogar*
- *estudiantes*
- *jubilados y retirados, con una pensión e incapacitados.*
- *personas que hacen sin remuneración trabajo social o benéfico.*
- *otras situaciones.*

Población contada a parte. *Está constituida por varones de más de 16 años que estan haciendo el servicio militar o la PS.S.*

Tasa de actividad. *Es el cociente entre el n.º de activos y la población mayor de 16 años.*

Tasa de paro. *Es el cociente entre el n.º de parados y el de activos.*

Tasa de empleo. *Es el cociente entre el número de ocupados y la población mayor de 16 años.*

ACCIDENTALIDAD LABORAL

La información incluida en este apartado procede de una explotación específica realizada por el Ministerio de Trabajo y Seguridad Social, a partir de la información recogida en los partes de accidentes de trabajo ocurridos a trabajadores de empresas de la ciudad de Valencia. Se incluyen tanto los ocurridos durante la jornada de trabajo, como al ir o volver del trabajo ("in itinere").
La estadística de accidentalidad laboral ofrece datos tanto del número de accidentados, como sobre el número de jornadas de trabajo perdidas por este motivo.

ESTADÍSTICA DE APERTURA DE CENTROS DE TRABAJO

*Los datos que se publican en este apartado han sido facilitados por el Ministerio de Trabajo y Seguridad Social. La información procede de las comunicacionjes de apertura o reanudación de actividad de los centros de trabajo, que son enviadas a las direcciones territoriales de trabajo. La Dirección General de Informática y Estadística ha realizado, por solicitud nuestra una tabulación especial, para esta publicación, que recoge los datos correspondientes a los centros de trabajo de la ciudad de Valencia. En la Orden del Ministerio de Trabajo y Seguridad Social, de 6 de Mayo de 1988 se establecen los requisitos y datos que se recogen en las comunicaciones referidas (*BOE *N.º 117 de 16 de mayo 1988)*

ENCUESTA DE SALARIOS EN LA INDUSTRIA Y LOS SERVICIOS

La Encuesta de Salarios en la Industria y los Servicios, es una operación estadística del I.N.E. que tiene como objetivo proporcionar información de la ganancia media por hora, la ganancia media por trabajador y mes y el número medio de horas trabajadas por trabajador.
El ámbito poblacional es el relativo a todos los asalariados que ejercen su actividad laboral en centros con 5 o más trabajadores, cualquiera que sea su modalidad de contrato y su jornada laboral.
Su cobertura abarca las actividades de la C a la K, de la CNAE-93. Son excluidas, por tanto, la Administración Pública, Defensa y Seguridad Social, la Educación, la Sanidad, los Servicios Sociales y prestados a la comunidad, el Servicio doméstico y Organismos Extraterritoriales.
Los datos que se ofrecen para la ciudad de Valencia proceden de una explotación especial de la muestra correspondiente a centros de trabajo localizados en el Municipio de Valencia. Hay que tener en cuenta a la hora de interpretar los resultados, que la muestra no ha sido diseñada para este nivel territorial,, por lo cual, se podrán dar resultados poco precisos para determinados colectivos.

Ganancias Salariales: *Son todas las remuneraciones, tanto en metálico, como en especie, pagadas a los trabajadores, excepto aquéllas que no se consideran salario, como son las indemnizaciones o las dietas. Todas las*

brut, és a dir, abans de practicar retencions o pagaments a la Seguretat Social per compte del treballador.

Pagaments Ordinaris. Es refereix als pagaments de caràcter mensual, inclosos els pagaments extraordinaris si estan prorratejats.

Pagaments totals. Són els pagaments ordinaris més els pagaments extraordinaris i els pagaments endarrerits.

Empleat. S'entén així tot treballador el grup de cotització a la Seguretat Social del qual siga de l'1 al 7.

Obrer. És el treballador, el grup de cotització del qual siga del 8 a l'11

Grups:

1- Enginyers i Llicenciats.
2- Enginyers Tècnics, Perits, Ajudants titulats.
3- Caps administratius i de Taller.
4- Ajudants no titulats.
5- Oficials administratius.
6- Subalterns.
7-Auxiliars administratius.
8- Oficials de 1a. i de 2a.
9- Oficials de 3a. i especialistes.
10- Treballadors majors de 18 anys no qualificats.
11- Treballadors menors de 18 anys.

ganancias se recogen en bruto, es decir, antes de practicar retenciones o pagos a la Seguridad Social por cuenta del trabajador.

Pagos Ordinarios: *Se refiere a los pagos de carácter mensual, incluidos los pagos extraordinarios si están prorrateados.*

Pagos Totales: *Son los pagos ordinarios, más los pagor extraordinarios y los pagos atrasados.*

Empleado: *Se entiende así a todo trabajador cuyo grupo de cotización a la Seguridad Social sea del 1 al 7.*

Obrero: *Es el trabajador cuyo grupo de cotización sea del 8 al 11.*

Grupos:

1- Ingenieros y Licenciados.
2- Ingenieros Técnicos, Peritos, Ayudantes titulados.
3- Jefes administrativos y de Taller
4- Ayudantes no titulados.
5- Oficiales administrativos.
6- Subalternos
7- Auxiliares administrativos.
8- Oficiales de 1.ª y de 2.ª
9- Oficiales de 3ª. y especialistas.
10- Trabajadores mayores de 18 años no cualificados.
11- Trabajadores menores de 18 años

FONTS

INSTITUT NACIONAL D'ESTADÍSTICA
CONSELLERIA DE TREBALL I SEGURETAT SOCIAL
INSTITUT NACIONAL D'OCUPACIÓ
CONSELLERIA D'INDÚSTRIA, COMERÇ I TURISME
OFICINA D'ESTADÍSTICA. AJUNTAMENT DE VALÈNCIA
MINISTERI DE TREBALL I SEGURETAT SOCIAL

FUENTES

INSTITUTO NACIONAL DE ESTADÍSTICA
CONSELLERÍA DE TRABAJO Y SEGURIDAD SOCIAL
INSTITUTO NACIONAL DE EMPLEO
CONSELLERÍA DE INDUSTRIA, COMERCIO Y TURISMO
OFICINA DE ESTADÍSTICA. AYUNTAMIENTO DE VALENCIA
MINISTERIO DE TRABAJO Y SEGURIDAD SOCIAL

1. DESOCUPACIÓ REGISTRADA PER L'INEM
1. PARO REGISTRADO POR EL INEM

1.1. Dades bàsiques registrades en l'INEM, per Oficina de Col·locació i mes. 1999
1.1. Datos básicos registrados en el INEM, por Oficina de Empleo y mes. 1999

		Av. Port	Felipe Rinaldi	Vila Barberà	Av. Cid	Joan Llorens	Alfambra	Lluís Oliag	Arts Gràfiques	Total
Gener	Desocupació	3.633	5.189	4.931	4.470	5.820	5.356	6.031	5.514	40.944
	Col·locacions	3.307	2.376	4.840	1.735	3.272	5.042	2.764	2.194	25.530
Febrer	Desocupació	3.627	5.034	4.843	4.318	5.712	5.262	5.835	5.355	39.986
	Col·locacions	4.555	1.947	4.081	1.658	3.648	4.365	3.256	1.992	25.502
Març	Desocupació	3.623	5.014	4.818	4.254	5.630	5.223	5.789	5.406	39.757
	Col·locacions	4.117	2.455	5.236	1.924	4.209	5.095	3.779	2.370	29.185
Abril	Desocupació	3.512	4.889	4.692	4.178	5.511	5.057	5.688	5.255	38.782
	Col·locacions	4.029	2.488	4.545	2.176	4.041	4.926	3.223	2.491	27.919
Maig	Desocupació	3.393	4.808	4.586	4.062	5.346	4.810	5.434	5.102	37.541
	Col·locacions	4.443	2.828	4.130	2.183	4.647	5.474	4.028	2.863	30.596
Juny	Desocupació	3.241	4.666	4.416	3.923	5.273	4.643	5.385	5.037	36.584
	Col·locacions	4.265	2.877	4.413	2.006	4.636	6.040	3.871	2.706	30.814
Juliol	Desocupació	3.181	4.469	4.305	3.677	5.083	4.651	5.290	4.963	35.619
	Col·locacions	4.934	3.506	5.611	2.524	5.493	6.033	3.860	3.512	35.473
Agost	Desocupació	3.242	4.647	4.423	3.791	5.095	4.791	5.481	5.023	36.493
	Col·locacions	2.926	2351	3.105	1.942	3.801	4.060	2.742	2.283	23.210
Setembre	Desocupació	3.198	4.400	4.357	3.717	5.083	4.697	5.239	4.901	35.592
	Col·locacions	4.631	3.531	5.156	2.729	5.523	7.104	4.796	2.933	36.403
Octubre	Desocupació	3.170	4.427	4.282	3.691	5.001	4.637	5.144	4.739	35.091
	Col·locacions	4.503	2.550	5.442	2.587	4.969	6.763	4.575	2.778	34.167
Novembre	Desocupació	3.200	4.466	4.307	3.724	5.079	4.645	5.147	4.825	35.393
	Col·locacions	4.645	2.669	5.092	2.425	5.356	6.128	3.868	2.894	33.077
Desembre	Desocupació	3.092	4.452	4.160	3.625	5.040	4.532	4.963	4.711	34.575
	Col·locacions	3.333	2.700	4.786	2.195	4.706	5.318	3.270	2.582	28.890

Nota: La Desocupació és el nombre dels demandants desocupats a fi de mes; les col·locacions són les registrades durant el mes
Font: Institut Nacional d'Ocupació, Delegació Provincial de València. Oficina d'Estadística, Ajuntament de València

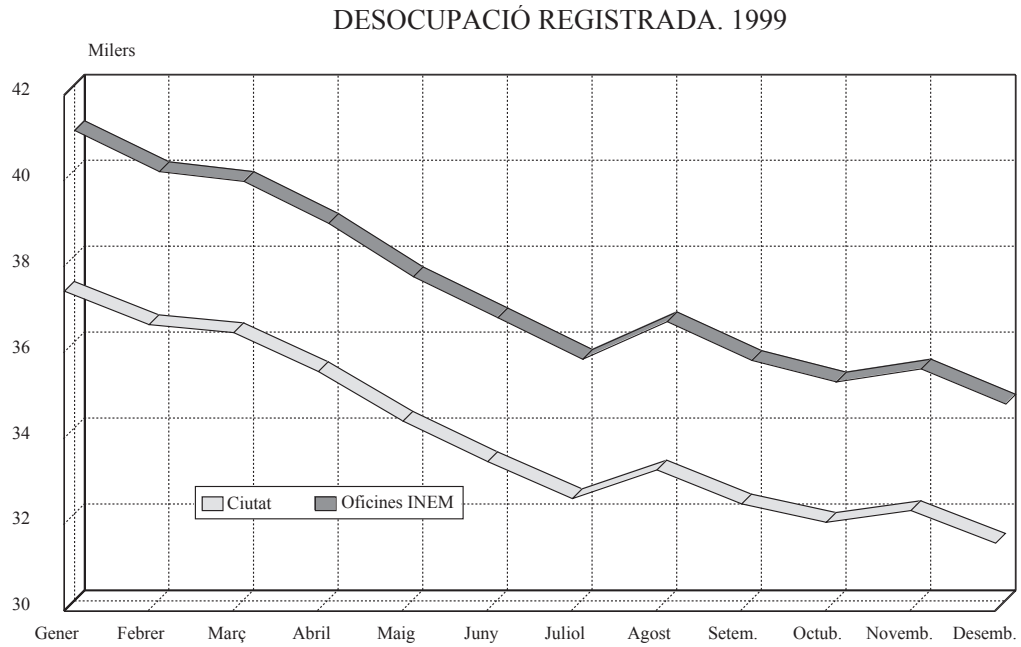

1.2. Desocupació registrada. 1991-2000
1.2. Paro registrado. 1991-2000

	València	L'Horta	València / l'Horta	Comunitat Valenciana	L'Horta /C.Valenciana
31/3/91	51.334	93.762	54,7	261.583	35,8
31/3/92	48.665	77.986	62,4	254.757	30,6
31/3/93	54.481	98.538	55,3	287.976	34,2
31/3/94	61.072	110.922	55,1	309.593	35,8
31/3/95	57.587	103.337	55,7	280.581	36,8
31/3/96	51.960	94.730	54,9	256.146	37,0
31/3/97	49.731	90.941	54.7	235.597	38.6
31/3/98	43.708	78.728	55,5	205.893	38,2
31/3/99	36.479	64.204	56,8	168.404	38,1
31/3/00	31.306	55.285	56,6	141.193	39,1

Font: Institut Nacional d'Ocupació. Oficina d'Estadística Ajuntament de València.

1.3. Desocupació. Variació registrada. 1991-2000
1.3. Paro. Variación registrada. 1991-2000

	91/92	92/93	93/94	94/95	95/96	96/97	97/98	98/99	99/00
Variació absoluta									
València	-2.669	5.816	6.591	-3.485	-5.627	-2.229	-6.023	-7.229	-5.173
L'Horta	-15.776	20.552	12.384	-7.585	-8.607	-3.789	-12.213	-14.524	-8.919
Comunitat Valenciana	-6.826	33.219	21.617	-29.012	-24.237	-20.549	-29.704	-37.489	-27.211
Taxa de variació									
València	-5,2	12,0	12,1	-5,7	-9,8	-4,3	-12,1	-16,5	-14,2
L'Horta	-16,8	26,3	12,6	-6,8	-8,3	-4,0	-13,4	-18,4	-13,9
Comunitat Valenciana	-2,6	13,0	7,5	-9,4	-8,6	-8,0	-12,6	-18,2	-16,2

Font: Institut Nacional d'Ocupació. Oficina d'Estadística Ajuntament de València

1.4. Desocupació registrada segons edat i sexe. 1999
1.4. Paro registrado según edad y sexo. 1999

	Primer Trimestre			**Segon Trimestre**			**Tercer Trimestre**			**Quart Trimestre**		
	Total	Homes	Dones	Total	Homes	Dones	Total	Homes	Dones	Total	Homes	Dones
Total	**36.862**	**15.369**	**21.493**	**34.490**	**14.282**	**20.206**	**32.797**	**13.776**	**19.021**	**31.993**	**13.319**	**18.674**
Fins a 19	1.639	743	895	1.602	718	884	1.611	717	894	1.446	646	800
20-24	4.488	1.582	2.906	3.771	1.368	2.403	3.458	1.309	2.148	3.437	1.275	2.162
25-29	6.064	2.187	3.877	5.446	1.959	3.487	4.936	1.823	3.113	4.718	1.763	2.955
30-34	5.632	1.930	3.702	5.203	1.727	3.476	4.918	1.682	3.236	4.703	1.582	3.121
35-39	4.529	1.559	2.970	4.325	1.420	2.905	4.011	1.323	2.688	3.897	1.280	2.617
40-44	3.602	1.344	2.258	3.502	1.281	2.221	3.399	1.240	2.159	3.379	1.200	2.179
45-49	3.147	1.307	1.841	3.012	1.221	1.791	2.868	1.162	1.706	2.830	1.125	1.705
50-54	3.150	1.645	1.505	3.065	1.581	1.484	3.014	1.510	1.504	3.005	1.505	1.500
55-59	3.157	2.063	1.094	3.156	2.047	1.109	3.151	2.039	1.112	3.175	1.991	1.184
60 i més	1.454	1.010	444	1.408	962	446	1.431	970	460	1.403	952	451

Font: Institut Nacional d'Ocupació, Delegació Provincial de València. Oficina d'Estadística Ajuntament de València.

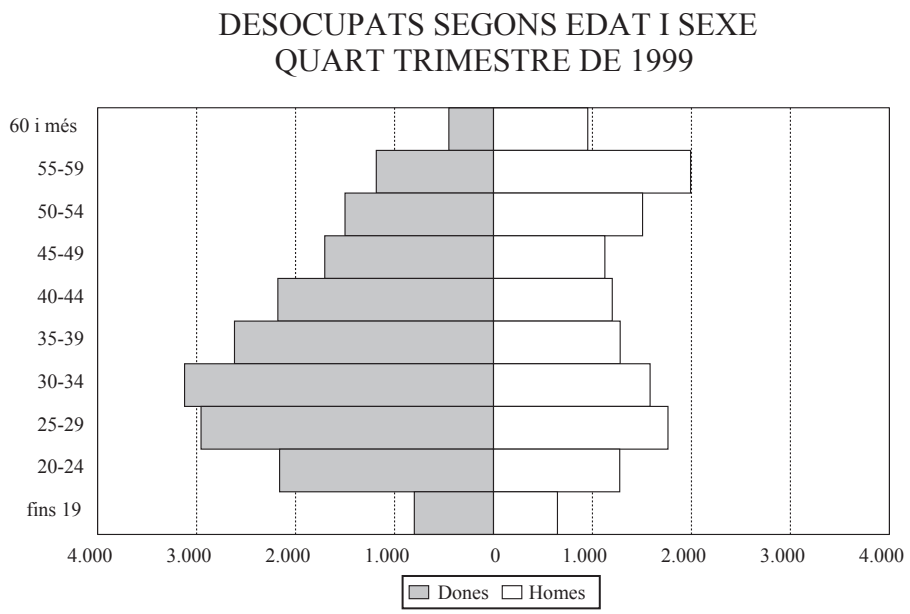

1.5. Desocupació registrada i variació interanual segons titulació. 1999

1.5. Paro registrado y variación interanual según titulación. 1999

	Primer Trimestre		Segon Trimestre		Tercer Trimestre		Quart Trimestre	
	Total	% Var	Total	% Var	Total	% Var	Total	% Var
Total	**36.862**	**-16,6**	**34.489**	**-18,5**	**32.797**	**-18,4**	**31.993**	**-16,5**
Analf. i sense certificat	1.450	161,3	1.331	143,9	1.217	128,0	1.183	2,3
Certificat Escolaritat	10.114	-26,1	9.780	-25,6	9.336	-23,5	9.059	-16,6
E.G.B.	12.461	-16,4	11.839	-18,8	11.200	-19,4	10.893	-15,8
F.P. 1 - F.P. 2	3.031	-13,6	2.747	-15,9	2.555	-17,6	2.498	-22,8
B.U.P. - C.O.U.	4.648	-19,6	4.210	-22,9	4.100	-22,5	4.117	-17,6
Titol Grau Mitjà	1.932	-15,3	1.700	-16,7	1.618	-18,1	1.623	-20,2
Titol Grau Superior	3.226	-7,6	2.882	-11,4	2.771	-12,7	2.621	-15,2

Font: Institut Nacional d'Ocupació, Delegació Provincial de València. Oficina d'Estadística Ajuntament de València.

1.6. Desocupació registrada segons grup professional. 1999

1.6. Paro registrado según grupo profesional. 1999

	Primer Trimestre	Segon Trimestre	Tercer Trimestre	Quart Trimestre
	Total	Total	Total	Total
Total	**36.862**	**34.489**	**32.797**	**31.993**
Directius	512	474	471	444
Tècnics i Professional científics	4.115	3.679	3.565	3.396
Tècnics i Professionals de suport	3.515	3.165	2.978	2.971
Empleats Administratius	7.028	6.478	6.066	6.047
Treballadors dels Servicis	8.059	7.751	7.319	7.228
Treballadors de l'Agricultura i Pesca	294	281	250	244
Treballadors qualificats	4.356	4.106	4.088	3.802
Operadors de Maquinària	2.208	2.110	2.090	1.970
Treballadors no qualificats	6.770	6.442	5.966	5.884
Forces Armades	5	3	3	7

Font: Institut Nacional d'Ocupació, Delegació Provincial de València. Oficina d'Estadística Ajuntament de València.

1.7. Desocupació registrada i variació interanual segons activitat econòmica. 1999
1.7. Paro registrado y variación interanual según actividad económica. 1999

	Primer Trimestre		Segon Trimestre		Tercer Trimestre		Quart Trimestre	
	Total	% Var	Total	% Var	Total	% Var	Total	% Var
Total	**36.862**	**-16,6**	**34.489**	**-18,5**	**32.797**	**-18,4**	**31.993**	**-16,5**
Agricultura	378	-15,2	351	-21,6	301	-22,3	302	-22,0
Indústria	7.274	-19,7	6.813	-20,7	6.550	-19,9	6.168	-18,9
Construcció	2.128	-21,5	1.982	-22,8	2.070	-15,7	1.946	-12,5
Servicis	21.100	-12,9	19.947	-14,8	18.874	-15,1	18.717	-13,0
Sense Ocupació Anterior	5.982	-22,9	5.395	-26,0	5.003	-27,8	4.860	-26,1

Font: Institut Nacional d'Ocupació, Delegació Provincial de València. Oficina d'Estadística Ajuntament de València.

1.8. Col·locacions laborals registrades segons edat i sexe. 1999
1.8. Colocaciones laborales registradas según edad y sexo. 1999

	Primer Trimestre			Segon Trimestre			Tercer Trimestre			Quart Trimestre		
	Total	Homes	Dones	Total	Homes	Dones	Total	Homes	Dones	Total	Homes	Dones
Total	**80.217**	**43.844**	**36.373**	**89.329**	**48.945**	**40.384**	**95.086**	**50.236**	**44.850**	**96.134**	**48.145**	**47.989**
Fins 19	6.584	3.975	2.609	8.232	4.928	3.304	10.080	6.081	3.999	8.622	4.879	3.743
20-24	23.282	11.578	11.704	26.170	13.024	13.146	28.008	13.758	14.250	28.964	13.282	15.682
25-29	18.950	9.658	9.292	20.755	10.599	10.156	20.955	10.267	10.688	22.100	10.398	11.702
30-34	10.768	6.065	4.703	11.775	6.648	5.127	12.098	6.475	5.623	12.279	6.419	5.860
35-39	7.386	4.168	3.218	8.085	4.699	3.386	8.466	4.599	3.867	8.739	4.540	4.199
40-44	5.365	3.113	2.252	5.636	3.194	2.442	6.287	3.354	2.933	6.220	3.164	3.056
45-49	3.784	2.295	1.489	4.011	2.466	1.545	4.256	2.447	1.809	4.285	2.306	1.979
50-54	2.370	1.647	723	2.648	1.811	837	2.895	1.782	1.113	2.880	1.705	1.175
55-59	1.266	988	278	1.508	1.177	331	1.561	1.129	432	1.537	1.087	450
60 i més	462	357	105	509	399	110	480	344	136	508	365	143

Font: Institut Nacional d'Ocupació, Delegació Provincial de València. Oficina d'Estadística Ajuntament de València.

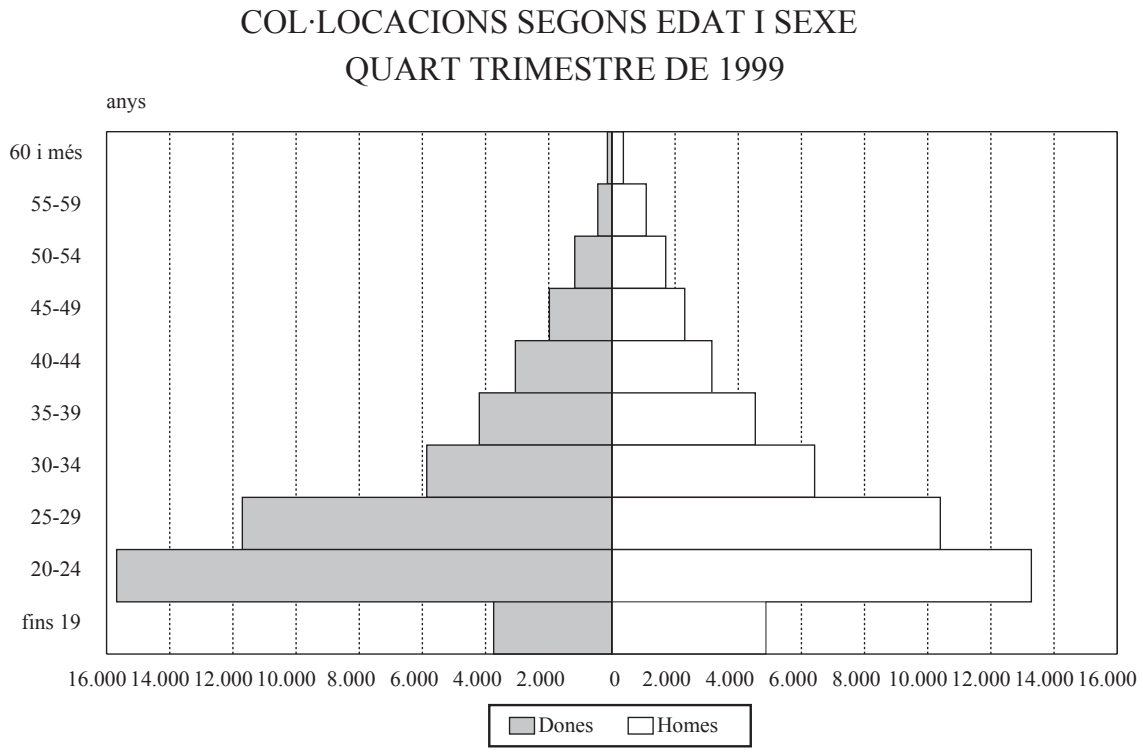

1.9. Col·locacions laborals registrades segons titulació. 1999
1.9. Colocaciones laborales registradas según titulación. 1999

	Primer Trimestre		Segon Trimestre		Tercer Trimestre		Quart Trimestre	
	Homes	Dones	Homes	Dones	Homes	Dones	Homes	Dones
Total	**43.844**	**36.373**	**48.945**	**40.384**	**50.236**	**44.850**	**48.145**	**47.989**
Analf. i sense certificat	739	242	880	286	804	340	765	339
Certificat Escolaritat	16.465	8.002	18.436	9.088	19.485	10.907	17.786	11.132
E.G.B.	15.433	12.237	17.607	14.022	17.150	14.884	16.767	15.384
F.P.1 - F.P.2	3.367	4.506	3.536	4.739	3.499	4.884	3.605	5.490
B.U.P.	5.245	6.367	5.962	7.195	6.383	7.872	6.275	8.921
Títol Grau Mitjà	1.198	2.697	1.156	2.542	1.225	2.975	1.342	3.350
Títol Grau Superior	1.367	2.312	1.368	2.512	1.690	2.988	1.605	3.373

Font: Institut Nacional d'Ocupació, Delegació Provincial de València. Oficina d'Estadística Ajuntament de València.

1.10. Col·locacions laborals registrades segons grup professional. 1999
1.10. Colocaciones laborales registradas según grupo profesional. 1999

	Primer Trimestre		Segon Trimestre		Tercer Trimestre		Quart Trimestre	
	Homes	Dones	Homes	Dones	Homes	Dones	Homes	Dones
Total	**43.844**	**36.373**	**48.945**	**40.384**	**50.236**	**44.850**	**48.145**	**47.989**
Directius	220	65	211	99	219	80	175	66
Tècnics i Professionals científics	2.373	2.939	2.298	2.712	2.819	4.438	2.799	4.127
Tècnics i Professionals de suport	2.369	1.920	2.627	1.886	2.525	2.005	2.841	2.101
Empleats Administratius	3.294	7.441	4.081	9.218	4.127	9.125	4.470	10.934
Treballadors dels Servicis	5.505	11.314	7.088	13.026	7.036	14.369	6.874	16.819
Treballadors de l'Agricultura i Pesca	314	81	616	145	571	120	274	108
Treballadors qualificats	10.830	1.152	12.172	1.302	12.183	1.389	11.390	1.271
Operadors de Maquinària	3.334	490	3.356	714	3.552	526	3.334	527
Treballadors no qualificats	15.605	10.971	16.496	11.282	17.204	12.798	15.988	12.036
Forces Armades	0	0	0	0	0	0	0	0

Font: Institut Nacional d'Ocupació, Delegació Provincial de València. Oficina d'Estadística Ajuntament de València.

1.11. Col·locacions laborals registrades segons activitat econòmica. 1999
1.11. Colocaciones laborales registradas según actividad económica. 1999

	Primer Trimestre		Segon Trimestre		Tercer Trimestre		Quart Trimestre	
	Homes	Dones	Homes	Dones	Homes	Dones	Homes	Dones
Total	**43.844**	**36.373**	**48.945**	**40.384**	**50.236**	**44.850**	**48.145**	**47.989**
Agricultura	804	229	768	228	646	170	693	138
Indústria	6.090	3.064	6.194	3.180	6.647	2.866	5.938	3.010
Construcció	8.909	446	10.014	511	10.303	511	9.147	505
Servicis	28.041	32.634	31.969	36.465	32.640	41.303	32.367	44.336

Font: Institut Nacional d'Ocupació, Delegació Provincial de València. Oficina d'Estadística Ajuntament de València.

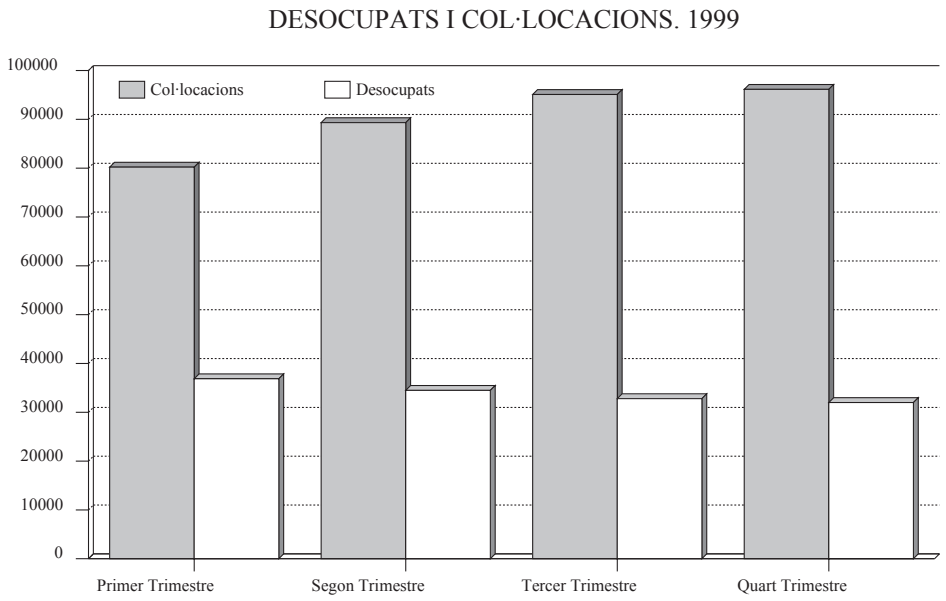

1.12. Evolució de la taxa de desocupació. 1997 - 1999

1.12. Evolución de la tasa de paro. 1997 - 1999

		Ciutat de València	Comunitat Valenciana	Espanya
1997	Gener	16,1%	14,3%	14,1%
	Febrer	16,4%	14,4%	14,1%
	Març	16,1%	14,2%	13,9%
	Abril	16,0%	14,2%	13,6%
	Maig	15,6%	13,9%	13,3%
	Juny	15,4%	13,8%	13,1%
	Juliol	15,0%	13,2%	12,5%
	Agost	14,7%	13,3%	12,4%
	Setembre	15,0%	13,3%	12,7%
	Octubre	15,0%	13,1%	12,9%
	Novembre	14,8%	12,8%	12,9%
	Desembre	14,2%	12,5%	12,8%
1998	Gener	14,4%	12,6%	12,9%
	Febrer	15,0%	12,6%	12,8%
	Març	14,7%	12,4%	12,6%
	Abril	14,3%	12,2%	12,1%
	Maig	14,1%	12,1%	11,8%
	Juny	13,9%	11,9%	11,5%
	Juliol	13,5%	11,4%	11,0%
	Agost	13,4%	11,7%	10,9%
	Setembre	13,3%	11,3%	11,0%
	Octubre	13,3%	11,0%	11,1%
	Novembre	12,8%	10,5%	11,0%
	Desembre	12,0%	10,1%	10,9%
1999	Gener	12,2%	10,3%	11,0%
	Febrer	12,0%	10,2%	10,9%
	Març	11,9%	10,1%	10,8%
	Abril	11,6%	9,8%	10,5%
	Maig	11,5%	9,8%	10,1%
	Juny	11,2%	9,7%	9,9%
	Juliol	10,9%	9,3%	9,5%
	Agost	11,0%	9,7%	9,5%
	Setembre	10,7%	9,4%	9,6%
	Octubre	10,6%	9,1%	9,6%
	Novembre	10,6%	8,9%	9,8%
	Desembre	10,4%	8,8%	9,8%

Font: Institut Nacional d'Ocupació, Delegació Provincial de València. Oficina d'Estadística Ajuntament de València.

2. ENQUESTA DE POBLACIÓ ACTIVA
2. ENCUESTA DE POBLACIÓN ACTIVA

2.1. Evolució de les taxes d'activitat, treball i desocupació. 1997-1999
2.1. Evolución de las tasas de actividad, empleo y paro. 1997-1999

	Taxa d'activitat				Taxa de treball				Taxa de desocupació			
	Ciutat	Província	Comunitat	Espanya	Ciutat	Província	Comunitat	Espanya	Ciutat	Província	Comunitat	Espanya
1997												
1 trim	50,2	51,4	51,4	49,6	38,4	39,7	40,4	39	23,4	22,7	21,4	21,5
2 trim	50,1	51,0	51,4	49,7	39,3	39,5	40,5	39,3	21,5	22,5	21,3	20,9
3 trim	50,1	51,2	51,3	50,0	39,7	40,1	41,1	39,7	20,7	21,6	20	20,5
4 trim	48,6	50,5	51,2	50,0	39,7	40,9	41,8	39,8	18,7	19,1	18,3	20,3
1998												
1 trim	49,2	49,6	50,7	49,8	39,1	40,2	41,6	40,0	20,6	18,9	17,9	19,6
2 trim	49,0	49,7	50,8	49,9	39,3	40,6	42,1	40,5	19,8	18,4	17,2	18,9
3 trim	49,8	49,5	51,0	50,3	39,8	40,0	42,5	40,9	20,1	19,4	16,8	18,6
4 trim	49,9	50,1	51,1	50,0	40,2	41,4	43,2	40,9	19,6	17,3	15,3	18,2
1999												
1 trim	48,6	49,7	50,6	49,8	40,8	42,0	43,9	41,4	16,0	15,4	13,4	17,0
2 trim	49,3	49,8	50,9	50,0	41,2	42,2	43,8	42,1	16,5	15,3	13,9	15,6
3 trim	49,2	50,0	51,1	50,4	41,3	41,5	43,4	42,6	16,1	17,1	15,0	15,5
4 trim	49,6	51,5	52,2	50,7	42,2	44,4	45,2	42,9	15,0	13,8	13,4	15,4
Homes												
1997												
1 trim	64,1	65,8	65,1	62,9	52,5	54,1	54,3	52,2	18,1	17,7	16,6	17,0
2 trim	63,6	64,7	65,8	62,9	52,9	53,4	54,4	52,6	16,9	17,5	16,2	16,3
3 trim	63,0	64,5	64,6	63,1	53,6	54,4	55,2	53,3	15,0	15,6	14,5	15,5
4 trim	62,1	63,9	64,2	63,1	53,6	55,5	55,6	53,4	13,6	13,1	13,4	15,4
1998												
1 trim	62,0	63,5	64,1	63,0	52,9	55,2	55,9	53,6	14,6	13,1	12,7	14,9
2 trim	61,2	63,1	64,3	63,1	52,5	55,7	56,9	54,3	14,1	11,7	11,4	13,9
3 trim	62,4	63,6	65,1	63,6	53,7	55,7	57,6	55,1	13,9	12,5	11,5	13,3
4 trim	63,4	63,7	64,4	63,2	53,6	56,2	57,5	54,9	15,5	11,8	10,7	13,1
1999												
1 trim	62,0	63,4	64,1	62,8	54,9	57,2	58,4	55,1	11,4	9,8	8,9	12,4
2 trim	61,5	63,6	64,0	62,8	54,7	57,5	58,1	56,0	11,1	9,6	9,2	10,9
3 trim	61,6	64,1	64,5	63,5	55,3	57,3	58,1	56,8	10,2	10,6	9,9	10,6
4 trim	61,2	64,8	64,8	63,3	55,7	59,5	59,2	56,5	9,1	8,1	8,6	10,8
Dones												
1997												
1 trim	37,7	38,1	38,7	37,2	25,8	26,3	27,5	26,6	31,4	30,8	29,0	28,6
2 trim	38,1	38,3	38,9	37,4	37,3	26,7	27,6	26,8	28,4	30,3	29,0	28,2
3 trim	38,9	39,1	39,2	37,8	27,7	27,1	28,1	27,1	28,7	30,7	28,3	28,4
4 trim	38,0	38,6	39,4	37,8	28,4	27,8	29,4	27,2	25,4	27,8	25,5	28,0
1998												
1 trim	38,9	37,2	38,6	37,6	27,8	26,9	28,7	27,4	28,5	27,8	25,6	27,0
2 trim	38,9	37,6	38,6	37,7	28,3	27,0	28,6	27,7	27,2	28,4	25,9	26,7
3 trim	39,2	36,8	38,1	37,9	28,1	26,1	28,6	27,8	28,2	29,2	24,9	26,6
4 trim	38,3	37,8	38,8	37,9	28,6	28,1	30,1	28,0	25,5	25,8	22,3	26,0
1999												
1 trim	36,7	37,2	38,3	37,9	28,3	28,3	30,6	28,8	22,8	24,0	20,2	24,0
2 trim	38,3	37,2	39,0	38,1	29,1	28,3	30,9	29,4	24,0	24,0	20,9	22,9
3 trim	38,1	37,4	38,8	38,4	28,8	27,2	30,0	29,6	24,6	27,1	22,6	22,9
4 trim	39,4	39,6	40,8	39,1	30,3	30,8	32,5	30,4	23,1	22,2	20,2	22,4

Font: E.P.A. Institut Nacional d'Estadística.

2.2. Població de 16 i més anys segons relació l'activitat econòmica i sexe. 1997-1999

2.2. Población de 16 y más años en relación con la actividad económica y sexo. 1997-1999

	16 anys			Actius			Inactius			Pobl. Comp.
	Total	Homes	Dones	Total	Homes	Dones	Total	Homes	Dones	banda
1997										
1 trim	612,4	289,0	323,5	307,2	185,3	122,0	301,2	99,7	201,5	4,0
2 trim	613,3	288,1	325,1	307,0	183,2	123,8	303,0	101,7	201,3	3,3
3 trim	614,2	285,0	329,2	307,5	179,5	128,0	303,1	101,9	201,2	3,6
4 trim	609,4	274,5	334,8	297,7	170,5	127,2	308,4	100,8	207,6	3,3
1998										
1 trim	610,2	274,3	336,1	300,5	169,9	130,6	305,9	100,4	205,5	3,8
2 trim	611,0	277,8	333,2	299,6	169,9	129,7	307,6	104,1	203,5	3,8
3 trim	611,7	278,7	333,0	304,3	173,9	130,4	304,9	102,3	202,6	2,5
4 trim	612,5	283,7	328,9	305,9	179,8	126,1	304,5	101,7	202,8	2,1
1999										
1 trim	613,2	288,1	325,1	298,0	178,7	119,2	312,7	106,8	205,9	2,5
2 trim	613,8	289,5	324,5	302,4	178,1	124,4	309,6	109,5	200,1	1,8
3 trim	614,5	290,9	323,5	302,5	179,2	123,3	309,5	109,3	200,2	2,5
4 trim	615,1	287,3	328,0	305,1	175,9	129,3	306,2	107,5	198,7	3,8

Nota: Dades en milers.
Font: E.P.A. Institut Nacional d'Estadística.

2.3. Població activa segons situació. 1997-1999

2.3. Población activa según situación. 1997-1999

	Actius			Ocupats			Desocupats			Busquen primera ocupació		
	Total	Homes	Dones	Total	Homes	Dones	Total	Homes	Dones	Total	Homes	Dones
1997												
1 trim	307,2	185,3	122,0	235,3	151,7	83,6	71,9	33,6	38,3	15,1	5,2	9,9
2 trim	307,0	183,2	123,8	241,0	152,3	88,7	66,0	30,9	35,2	10,9	4,5	6,4
3 trim	307,5	179,5	128,0	243,9	152,7	91,3	63,6	26,9	36,7	12,1	3,3	8,8
4 trim	297,7	170,5	127,2	242,2	147,2	94,9	55,5	23,3	32,3	11,5	3,3	8,2
1998												
1 trim	300,5	169,9	130,6	238,5	145,0	93,4	62,0	24,9	37,1	14,2	4,9	9,3
2 trim	299,6	169,9	129,7	240,2	145,9	94,4	59,3	24,0	35,3	13,8	4,3	9,4
3 trim	304,3	173,9	130,4	243,3	149,7	93,6	61,0	24,2	36,8	19,2	7,0	12,3
4 trim	305,9	179,8	126,1	245,9	152,0	93,9	59,9	27,8	32,1	19,4	8,9	10,5
1999												
1 trim	298,0	178,7	119,2	250,4	158,3	92,1	47,6	20,4	27,2	13,2	5,2	8,0
2 trim	302,4	178,1	124,4	252,7	158,2	94,5	49,7	19,8	29,9	14,0	5,6	8,5
3 trim	302,5	179,2	123,3	253,9	160,8	93,1	48,6	18,3	30,3	12,2	4,4	7,8
4 trim	305,1	175,9	129,3	259,3	159,9	99,4	45,8	16,0	29,8	9,8	3,5	6,2

Nota: Dades en milers.
Font: E.P.A. Institut Nacional d'Estadística.

2.4. Població activa segons edat i sexe. 1997-1999

2.4. Población activa según edad y sexo. 1997-1999

	Total			16 a 24			25 a 54			55 i més anys		
	Total	Homes	Dones	Total	Homes	Dones	Total	Homes	Dones	Total	Homes	Dones
1997												
1 trim	307,2	185,3	122,0	44,9	24,0	20,9	228,6	134,4	94,1	33,9	26,8	7,0
2 trim	307,0	183,2	123,8	40,2	22,1	18,1	231,9	134,7	97,2	34,9	26,4	8,5
3 trim	307,5	179,5	128,0	43,5	22,4	21,1	230,8	132,4	98,4	33,2	24,7	8,5
4 trim	297,7	170,5	127,2	38,4	16,5	21,9	226,9	128,9	98,0	32,6	25,2	7,4
1998												
1 trim	300,5	169,9	130,6	39,1	18,8	20,2	228,4	125,3	102,9	33,0	25,7	7,4
2 trim	299,6	169,9	129,7	39,4	18,9	20,5	227,8	126,2	101,6	32,4	24,8	7,5
3 trim	304,3	173,9	130,4	42,4	21,5	20,9	227,4	125,4	102,0	34,6	27,0	7,5
4 trim	305,9	179,8	126,1	42,9	21,8	21,0	226,2	129,1	97,2	36,7	28,9	7,8
1999												
1 trim	298,0	178,7	119,2	39,1	20,2	18,9	223,2	129,4	93,9	35,7	29,2	6,5
2 trim	302,4	178,1	124,4	40,7	23,3	17,4	226,2	128,0	98,1	35,5	26,7	8,7
3 trim	302,5	179,2	123,3	43,0	23,3	19,7	225,3	129,7	95,6	34,2	26,1	8,1
4 trim	305,1	175,9	129,3	40,4	20,9	19,5	229,8	128,7	101,1	35,0	26,3	8,7

Nota: Dades en milers.
Font: E.P.A. Institut Nacional d'Estadística.

2.5. Població activa segons sector econòmic. 1997-1999
2.5. Población activa según sector económico. 1997-1999

	Total	Agricultura	Indústria	Construcció	Servicis	No classificable
1997						
1 trim	307,2	4,7	19,0	18,5	200,9	34,1
2 trim	307,0	4,0	48,7	17,0	206,1	31,2
3 trim	307,5	4,4	52,6	19,2	200,4	30,9
4 trim	297,7	3,8	48,7	16,7	201,1	27,4
1998						
1 trim	300,5	3,6	51,9	18,3	194,5	32,2
2 trim	299,6	3,0	51,8	18,9	197,4	28,5
3 trim	304,3	1,7	51,8	17,6	200,9	32,3
4 trim	305,9	1,6	52,6	17,8	202,5	31,4
1999						
1 trim	298,0	1,6	50,4	17,3	205,9	22,8
2 trim	302,4	2,4	50,8	18,5	205,6	25,1
3 trim	302,5	3,3	53,1	19,2	203,9	23,0
4 trim	305,1	2,4	53,4	20,1	209,7	19,5

Nota: Dades en milers.
Font: E.P.A. Institut Nacional d'Estadística.

2.6. Població ocupada segons edat i sexe. 1997-1999
2.6. Población ocupada según edad y sexo. 1997-1999

	Total			**16 a 24**			**25 a 54**			**55 i més anys**		
	Total	Homes	Dones	Total	Homes	Dones	Total	Homes	Dones	Total	Homes	Dones
1997												
1 trim	235,3	151,7	83,6	22,7	14,0	8,6	182,4	113,1	69,3	30,2	24,5	5,7
2 trim	241,0	152,3	88,7	22,9	13,8	9,1	187,5	114,5	73,0	30,6	24,0	6,6
3 trim	243,9	152,7	91,3	22,7	14,2	8,5	192,1	116,5	75,6	29,1	21,9	7,1
4 trim	242,2	147,2	94,9	22,8	10,9	11,7	192,4	114,4	78,0	27,1	21,9	5,2
1998												
1 trim	238,5	145,0	93,4	20,2	10,9	9,3	190,1	111,1	79,0	28,1	22,9	5,2
2 trim	240,2	145,9	94,4	21,6	10,5	11,0	189,9	112,8	77,1	28,9	22,6	6,2
3 trim	243,3	149,7	93,6	25,7	14,2	11,4	187,3	110,4	76,9	30,4	25,1	5,3
4 trim	245,9	152,0	93,9	24,8	12,7	12,1	189,0	112,6	76,4	32,1	26,7	5,4
1999												
1 trim	250,4	158,3	92,1	23,3	13,0	10,4	194,2	117,7	76,6	32,8	27,7	5,2
2 trim	252,7	158,2	94,5	25,2	15,9	9,3	195,0	116,9	78,0	32,5	25,4	7,1
3 trim	253,9	160,8	93,1	26,3	15,5	12,4	195,6	120,3	75,3	31,9	25,0	6,9
4 trim	259,3	159,9	99,4	27,4	14,9	12,4	200,3	120,6	79,6	31,7	24,4	7,3

Nota: Dades en milers.
Font: E.P.A. Institut Nacional d'Estadística.

2.7. Població ocupada segons sector econòmic. 1997-1999
2.7. Población ocupada según sector económico. 1997-1999

	Total	Agricultura	Indústria	Construcció	Servicis
1997					
1 trim	235,3	3,4	42,2	14,3	175,4
2 trim	241,0	3,2	43,1	12,8	181,9
3 trim	243,9	3,3	46,3	14,5	179,8
4 trim	242,2	3,0	43,2	13,4	182,5
1998					
1 trim	238,5	3,3	45,9	14,5	174,8
2 trim	240,2	2,7	45,0	15,4	177,1
3 trim	243,3	1,7	47,4	15,0	179,2
4 trim	245,9	1,6	47,8	15,1	181,4
1999					
1 trim	250,4	1,3	46,8	15,5	186,7
2 trim	252,7	1,3	47,6	16,9	186,8
3 trim	253,9	3,1	48,1	17,8	185,0
4 trim	259,3	2,4	49,0	18,4	189,4

Nota: Dades en milers.
Font: E.P.A. Institut Nacional d'Estadística.

2.8. Població ocupada segons situació professional. 1997-1999

2.8. Población ocupada según situación profesional. 1997-1999

	Total	Empleadors i empresaris sense assalariats	Assalariats Indefinits	Assalariats Temporals	Resta Assalariats	Ajuda familiar i diferents situacions
1997						
1 trim	235,3	44,0	139,2	50,0	0,3	1,8
2 trim	241,0	44,5	143,2	50,1	0,9	2,4
3 trim	243,9	43,9	142,3	55,6	0,6	1,7
4 trim	242,2	44,1	143,1	53,7	0,6	0,8
1998						
1 trim	238,5	41,0	144,5	51,0	0,3	1,6
2 trim	240,2	42,1	144,3	50,7	0,5	2,7
3 trim	242,5	41,0	145,2	54,6	0,0	1,7
4 trim	245,2	42,7	150,1	51,3	0,0	1,1
1999						
1 trim	250,4	42,2	151,6	55,8	0,0	0,8
2 trim	252,7	43,7	152,2	56,3	0,0	0,5
3 trim	253,9	44,2	154,5	54,4	0,0	0,8
4 trim	259,3	45,8	157,2	54,2	0,0	2,2

Nota: Dades en milers.
Font: E.P.A. Institut Nacional d'Estadística.

2.9. Població desocupada segons temps que fa que busca treball. 1997-1999

2.9. Población parada según tiempo de búsqueda de empleo. 1997-1999

	Total	< 3 mesos	3 a 11 mesos	1 a 2 anys	2 i més anys	No classificable Ja ha trobat
1997						
1 trim	71,9	12,8	20,8	11,2	26,6	0,5
2 trim	66,0	7,5	19,7	10,9	26,6	1,3
3 trim	63,6	9,6	15,9	9,3	27,7	1,1
4 trim	55,5	10,7	12,3	7,9	24,4	0,3
1998						
1 trim	62,0	9,6	15,0	9,8	26,5	1,1
2 trim	59,3	7,3	18,6	9,4	23,5	0,5
3 trim	61,0	12,0	13,4	8,9	24,8	2,0
4 trim	59,9	9,7	17,0	9,4	22,7	1,1
1999						
1 trim	47,6	4,9	18,1	7,0	17,6	0,0
2 trim	49,7	6,4	14,3	7,9	21,2	0,0
3 trim	48,6	10,0	11,9	10,0	16,7	0,0
4 trim	45,8	9,2	10,6	7,3	18,7	0,0

Nota: Dades en milers.
Font: E.P.A. Institut Nacional d'Estadística.

2.10. Població desocupada segons situacions diverses. 1997-1999

2.10. Población parada según situaciones diversas. 1997-1999

	Total	Estudiants	Jubilats / Pensionistes	Treballs de la llar	Resta de situacions
1997					
1 trim	71,9	15,9	1,3	32,6	22,1
2 trim	66,0	14,4	2,1	30,1	19,4
3 trim	63,6	12,9	2,5	32,1	16,2
4 trim	55,5	9,9	1,4	25,4	18,9
1998					
1 trim	62,0	11,5	1,9	32,8	15,8
2 trim	59,3	14,3	1,3	28,6	15,1
3 trim	61,0	12,5	1,4	29,5	17,6
4 trim	59,9	18,9	1,3	26,2	13,5
1999					
1 trim	47,6	14,2	0,3	20,9	12,2
2 trim	49,7	17,7	0,5	20,9	10,6
3 trim	48,6	15,6	0,8	20,6	11,7
4 trim	45,8	14,9	0,5	22,2	8,1

Nota: Dades en milers.
Font: E.P.A. Institut Nacional d'Estadística.

2.11. Població inactiva segons situació d'inactivitat. 1997-1999

2.11. Población inactiva según situación de inactividad. 1997-1999

	Total	Estudiants	Jubilats / Pensionistes	Treballs de la llar	Incapacitat permanent	Resta de situacions
1997						
1 trim	301,2	76,1	111,0	100,6	9,6	3,9
2 trim	303,0	80,2	109,2	97,7	10,1	5,9
3 trim	303,1	75,4	113,7	100,0	8,2	5,8
4 trim	308,4	77,7	120,1	99,6	7,1	3,8
1998						
1 trim	305,9	74,0	120,7	97,5	6,8	6,8
2 trim	307,6	72,0	125,4	96,5	8,4	5,4
3 trim	304,9	51,3	129,6	101,4	10,3	2,3
4 trim	304,5	62,1	130,9	99,1	9,7	2,7
1999						
1 trim	312,7	65,7	131,1	100,1	10,3	5,4
2 trim	309,6	65,6	129,4	98,2	11,9	4,5
3 trim	309,5	55,6	127,8	105,6	13,1	7,5
4 trim	306,2	66,1	123,3	95,9	15,7	4,6

Nota: Dades en milers.
Font: E.P.A. Institut Nacional d'Estadística.

POBLACIÓ INACTIVA SEGONS SITUACIÓ D'INACTIVITAT. 4 TRIMESTRE 1999

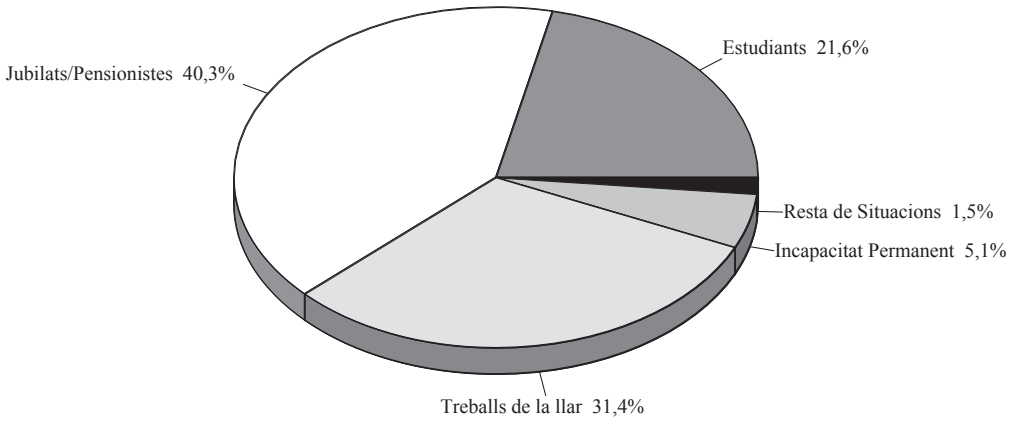

2.12. Llars segons activitat dels membres. 1998-1999

2.12. Hogares según actividad de sus miembros. 1998-1999

	Total	Algú actiu	Tots els actius ocupats	Tots els actius aturats	Sense cap actiu
1998					
1 trim	-	-	-	-	-
2 trim	-	-	-	-	-
3 trim	251,1	173,4	124,0	13,4	77,8
4 trim	254,0	172,5	124,7	10,8	81,5
1999					
1 trim	250,6	171,5	130,1	9,3	79,1
2 trim	252,2	175,2	131,8	12,4	77,0
3 trim	252,2	175,2	131,8	12,4	77,0
4 trim	256,6	175,3	135,8	10,0	81,3

Nota: Dades en milers.
Font: E.P.A. Institut Nacional d'Estadística.

3. SINISTRALITAT LABORAL
3. SINIESTRALIDAD LABORAL

3.1. Accidents de treball que han provocat baixa. 1997 - 1999
3.1. Accidentes de trabajo con baja. 1997 - 1999

	Total	En jornada de treball	In Itinere
1997	14.439	13.157	1.282
1998	15.990	14.582	1.408
1999	18.878	17.299	1.579

Font: Ministeri de Treball i Seguretat Social.

3.2. Accidents de treball que han provocat baixa, segons gravetat. 1997 - 1999
3.2. Accidentes de trabajo con baja, según gravedad. 1997 - 1999

	Total	En jornada de treball	In Itinere
1997	14.439	13.157	1.282
Lleuger	14.203	12.972	1.231
Greu	200	155	45
Mortal	36	30	6
1998	15.990	14.582	1.408
Lleuger	15.788	14.436	1.352
Greu	182	132	50
Mortal	20	14	6
1999	18.878	17.299	1.579
Lleuger	18.669	17.142	1.527
Greu	190	145	45
Mortal	19	12	7

Font: Ministeri de Treball i Seguretat Social.

3.3. Accidents de treball que han provocat baixa, segons gravetat i sector d'activitat. 1997 - 1999
3.3. Accidentes de trabajo con baja, según gravedad y sector de actividad. 1997 - 1999

	Total	Lleuger	Greu	Mortal
1997	14.439	14.203	200	36
Agricultura	234	230	4	-
Indústria	2.514	2.474	26	14
Construcció	3.380	3.326	43	11
Servicis	8.311	8.173	127	11
1998	7.717	7.573	130	14
Agricultura	15.990	15.788	188	20
Indústria	276	273	3	-
Construcció	2.634	2.509	21	4
Servicis	4.018	3.967	48	3
Servicis	9.062	8.939	110	13
1999	18.878	18.669	190	19
Agricultura	330	326	4	-
Indústria	3.395	3.367	25	3
Construcció	4.941	4.894	42	5
Servicis	10.212	10.082	119	11

Font: Ministeri de Treball i Seguretat Social.

3.4. Jornades no treballades per accidents laborals que han provocat baixa. 1997 - 1999
3.4. Jornadas no trabajadas por accidentes laborales con baja. 1997 - 1999

	Total	En jornada de treball	In Itinere
1997	331.594	292.437	39.157
1998	358.336	314.236	44.100
1999	428.426	378.968	49.458

Font: Ministeri de Treball i Seguretat Social.

3.5. Jornades no treballades per accidents de treball, segons gravetat de l'accident. 1997 - 1999

3.5. Jornadas no trabajadas por accidentes de trabajo, según gravedad del accidente. 1997 - 1999

	Total	En jornada de treball	In Itinere
1997	331.594	292.437	39.157
Lleuger	315.533	279.819	35.714
Greu	16.060	12.617	3.443
Mortal	1	1	-
1998	358.336	314.236	44.100
Lleuger	345.293	305.221	40.072
Greu	13.021	9.009	4.012
Mortal	22	6	16
1999	428.426	378.968	49.458
Lleuger	412.707	366.560	46.147
Greu	15.704	12.394	3.310
Mortal	15	14	1

Font: Ministeri de Treball i Seguretat Social.

3.6. Jornades no treballades per accidents de treball, segons gravetat de l'accident i sector d'activitat. 1997 - 1999

3.6. Jornadas no trabajadas por accidentes de trabajo, según gravedad del accidente y sector de actividad. 1997 - 1999

	Total	Lleuger	Greu	Mortal
1997	331.594	315.533	16.060	1
Agricultura	6.266	6.090	176	-
Indústria	51.083	48.360	2.723	-
Construcció	70.402	67.034	3.368	-
Servicis	203.843	194.049	9.793	1
1998	358.336	345.293	13.021	22
Agricultura	6.505	6.385	120	-
Indústria	50.495	48.635	1.844	16
Construcció	81.039	77.219	3.818	2
Servicis	220.297	213.054	7.239	4
1999	428.426	412.707	15.704	15
Agricultura	7.212	6.953	259	-
Indústria	61.277	59.409	1.868	-
Construcció	107.686	103.993	3.693	-
Servicis	252.251	242.352	9.884	15

Font: Ministeri de Treball i Seguretat Social.

3.7. Malalties professionals segons gravetat per sector i activitat. 1999

3.7. Enfermedades profesionales según gravedad por sector y actividad. 1999

	Total	Malalties profesionals que han provocat baixa	Malalties professionals sense baixa
Total	115	103	12
Agricultura	4	2	2
Indústria	32	30-	2
Construcció	19	19	-
Servicis	60	52	8

Font: Ministeri de Treball i Seguretat Social.

4. ESTADÍSTICA D'OBERTURA DE CENTRES DE TREBALL
4. ESTADÍSTICA DE APERTURA DE CENTROS DE TRABAJO

4.1. Centres de treball segons tipus d'obertura. 1996 - 1999
4.1. Centros de trabajo según tipo de apertura. 1996 - 1999

	Total	Nova creació	Represa d'activitat	Canvi d'activitat	Trasllats	No hi consta
1996	2.723	2.199	97	14	247	166
1997	2.514	2.066	87	13	233	115
1998	2.564	2.156	60	13	221	114
1999	2.505	2.139	72	14	197	83

Font: Ministeri de Treball i Seguretat Social.

4.2. Nombre de treballadors segons tipus d'obertura del centre. 1996 - 1999
4.2. Número de trabajadores según tipo de apertura del centro. 1996 - 1999

	Total	Nova creació	Represa d'activitat	Canvi d'activitat	Trasllats	No hi consta
1996	9.218	6.641	385	56	1.477	659
1997	8.125	6.126	178	60	1.316	446
1998	9.124	6.686	135	69	1.838	396
1999	10.035	7.370	135	37	2.113	380

Font: Ministeri de Treball i Seguretat Social.

4.3. Centres de treball i treballadors segons sector d'activitat. 1996 - 1999
4.3. Centros de trabajo y trabajadores según sector de actividad. 1996 - 1999

		Agricultura	Indústria	Contrucció	Servicis
1996	Centres	3	197	464	2.059
	Treballadors	1	1.107	2.572	5.538
1997	Centres	4	144	423	1.943
	Treballadors	13	535	1.929	5.648
1998	Centres	6	120	563	1.875
	Treballadors	22	321	3.239	5.542
1999	Centres	9	142	629	1.725
	Treballadors	36	549	3.120	6.330

Font: Ministeri de Treball i Seguretat Social.

4.4. Obertura de centres de treball i treballadors. Sector Servicis. 1996-1999
4.4. Apertura de centros de trabajo y trabajadores. Sector Servicios. 1996-1999

	Centres de treball				**Treballadors**			
	1996	1997	1998	1999	1996	1997	1998	1999
Total	**2.059**	**1.943**	**1.875**	**1.725**	**5.538**	**5.648**	**5.542**	**6.330**
Comerç a la menuda. Repar. Domèst.	605	586	554	478	1.196	1.200	1.064	963
Resta Comerç i Recuperació	244	219	197	170	686	597	450	558
Hostaleria	355	292	250	222	830	768	663	651
Transport	105	79	101	97	562	288	1047	401
Institucions Financeres i Assegurances	88	108	94	68	497	565	319	239
Immobiliàries. Alquil. Béns Mobles	119	129	127	91	281	273	292	181
Adm. Públ. Defen. S.S. Org. Extrater.	2	1	5	1	21	1	53	1
Act. Sanejament Públic	2	6	1	4	3	116	1	3
Educació	54	43	53	59	182	154	150	180
Act. Sanitàries, Veterinàries i Socials	76	80	71	75	127	312	164	145
Act. Associat. Recreat. i Culturals	51	62	61	55	217	200	160	173
Act. Diverses Servicis Personals	82	72	75	78	106	75	96	130
Llars que ocupen Pers. Domèstic	-	-	-	-	-	-	-	-
Resta	276	266	286	327	830	1.099	1.083	2.705

Font: Ministeri de Treball i Seguretat Social.

5. AFILIACIÓ A LA SEGURETAT SOCIAL
5. AFILIACIÓN A LA SEGURIDAD SOCIAL

5.1. Nombre de treballadors afiliats a la seguretat social segons règim. 1998/99
5.1. Número de trabajadores afiliados a la seguridad social según régimen. 1998/99

	Agrari	Autònom	General	Llar	Mar	Total
1998						
València	1.135	35.827	257.017	2.152	778	296.909
L'Horta	5.231	63.033	413.016	3.554	804	485.638
Valencia/L'Horta	21,7%	56,8%	62,2%	60,6%	96,8%	61,1%
1999						
València	1.389	39.155	270.444	2.439	830	314.257
L'Horta	5.703	69.148	441.355	3.902	869	520.977
Valencia/L'Horta	24,4%	56,6%	61,3%	62,5%	95,5%	60,3%
Variació 1998 - 1999						
València	22,4%	9,3%	5,2%	13,3%	6,7%	5,8%
L'Horta	9,0%	9,7%	6,9%	9,8%	8,1%	7,3%

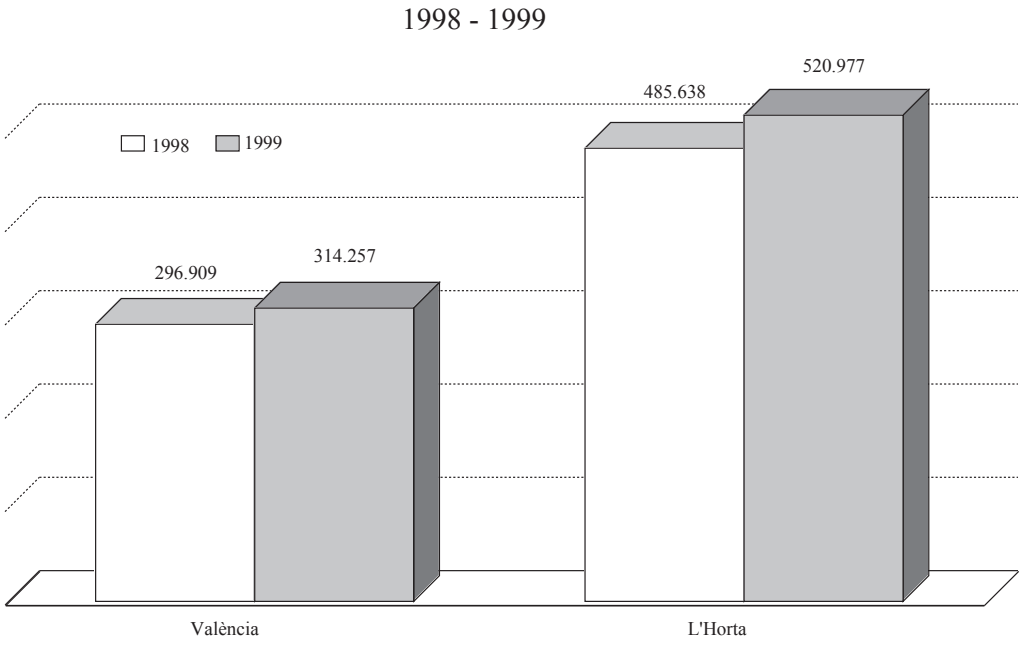

6. ENQUESTA DE SALARIS A LA INDÚSTRIA I ALS SERVICIS
6. ENCUESTA DE SALARIOS EN INDUSTRIA Y SERVICIOS

6.1. Dades generals comparació diferents àmbits. 1999
6.1. Datos generales comparación otros ámbitos. 1999

	Guany per hora			Guany per treballador i mes		
	València	Comunitat Valenciana	Espanya	València	Comunitat Valenciana	Espanya
Total	**1.507**	**1.414**	**1.583**	**211.360**	**201.253**	**225.147**
Empleats	1.805	1.835	1.975	260.498	260.937	282.906
Obrers	1.121	1.147	1.250	151.611	163.357	176.813
Total Indústria	1.510	1.367	1.690	221.160	200.765	245.081
Empleats	2.469	1.996	2.326	360.514	290.690	336.146
Obrers	1.176	1.193	1.408	172.412	175.560	204.451
Total Construcció	1.336	1.252	1.330	194.467	182.322	193.671
Empleats	1.694	1.714	1.928	246.609	247.437	276.996
Obrers	1.154	1.122	1.161	167.959	163.784	169.665
Total Serveis	1.541	1.505	1.570	212.165	206.758	219.226
Empleats	1.751	1.788	1.859	252.184	251.855	265.345
Obrers	1.073	1.070	1.094	134.755	141.568	147.463

Font: Enquesta de Salaris a la Indústria i els Serveis. I.N.E.

6.2. Nombre mitjà d'hores treballades per treballador i mes. València 1998 - 1999
6.2. Número medio de horas trabajadas por trabajador y mes. Valencia 1998 - 1999

	Empleats i Obrers	Empleats	Obrers	Diferència Empleats-Obrers
Total 1998	**141,6**	**144,2**	**137,8**	**6,4**
Indústria	145,6	145,2	145,8	-0,6
Construcció	145,3	145,6	145,1	0,5
Serveis	140,0	144,0	130,1	13,9
Total 1999	**140,2**	**144,2**	**135,3**	**9,0**
Indústria	146,3	145,9	146,5	-0,6
Construcció	145,5	145,6	145,4	0,1
Serveis	137,7	144,0	125,6	18,4

Font: Enquesta de Salaris a la Indústria i els Serveis. I.N.E.

6.3. Guany mitjà per treballador i mes. València 1998 - 1999
6.3. Ganancia media por trabajador y mes. Valencia 1998 - 1999

	Empleats i Obrers	Empleats	Obrers	Diferència Empleats-Obrers
Total 1998	**218.461**	**258.432**	**158.629**	**99.803**
Indústria	215.885	323.682	178.483	145.199
Construcció	201.992	262.116	171.130	90.986
Serveis	221.632	252.756	142.084	110.672
Total 1999	**211.360**	**260.498**	**151.611**	**108.887**
Indústria	221.160	360.514	172.412	188.102
Construcció	194.467	246.609	167.959	78.650
Serveis	212.165	252.184	134.755	117.429

Font: Enquesta de Salaris a la Indústria i els Serveis. I.N.E.

6.4. Guany mitjà per treballador i hora. València 1998 - 1999
6.4. Ganancia media por trabajador y hora. Valencia 1998 - 1999

	Empleats i Obrers	Empleats	Obrers	Diferència Empleats-Obrers
Total 1998	**1.542**	**1.791**	**1.151**	**640**
Indústria	1.481	2.229	1.223	1.006
Construcció	1.390	1.801	1.178	623
Serveis	1.582	1.754	1.092	662
Total 1999	**1.507**	**1.805**	**1.121**	**684**
Indústria	1.510	2.469	1.176	1.293
Construcció	1.336	1.694	1.154	540
Serveis	1.541	1.751	1.073	678

Font: Enquesta de Salaris a la Indústria i els Serveis. I.N.E.

6.5. Nombre mitjà d'hores treballades per treballador i mes, segons categoria professional. València 1999

6.5. Número medio de horas trabajadas por trabajador y mes, según categoría profesional. Valencia 1999

	Empleats i Obrers	Empleats	Obrers	Diferència Empleats-Obrers
Mitjana 1999	**140,2**	**144,2**	**135,3**	**8,9**
Primer trimestre	140,8	144,1	136,6	7,5
Segon trimestre	140,2	143,8	135,8	8,0
Tercer trimestre	141,0	144,8	135,9	8,9
Quart trimestre	138,7	144,2	132,7	11,5

Font: Enquesta de Salaris a la Indústria i els Serveis. I.N.E.

6.6. Nombre mitjà d'hores treballades per treballador i mes, segons sector d'activitat. València 1999

6.6. Número medio de horas trabajadas por trabajador y mes, según sector de actividad. Valencia 1999

	Total	Indústria	Construcció	Serveis
Mitjana 1999	**140,2**	**146,3**	**145,5**	**137,7**
Primer trimestre	140,8	145,6	145,8	138,8
Segon trimestre	140,2	147,1	145,1	137,6
Tercer trimestre	141,0	146,6	145,4	138,7
Quart trimestre	138,7	146,0	145,7	135,5

Font: Enquesta de Salaris a la Indústria i els Serveis. I.N.E.

6.7. Guany mitjà per treballador i mes, segons categoria professional. València 1999

6.7. Ganancia media por trabajador y mes, según categoría profesional. Valencia 1999

	Empleats i Obrers	Empleats	Obrers	Diferència Empleats-Obrers
Pagaments Ordinaris				
Mitjana 1999	**187.160**	**227.777**	**137.723**	**90.054**
Primer trimestre	188.350	228.026	138.142	89.884
Segon trimestre	184.526	225.634	135.343	90.291
Tercer trimestre	192.949	231.467	141.244	90.223
Quart trimestre	182.816	225.979	136.162	89.817
Pagaments Totals				
Mitjana 1999	**211.360**	**260.498**	**151.611**	**108.887**
Primer trimestre	208.185	259.788	142.884	116.904
Segon trimestre	206.775	252.328	152.274	100.054
Tercer trimestre	207.617	252.565	147.280	105.285
Quart trimestre	222.861	277.310	164.007	113.303

Font: Enquesta de Salaris a la Indústria i els Serveis. I.N.E.

6.8. Guany mitjà per treballador i mes, segons sector d'activitat. València 1999

6.8. Ganancia media por trabajador y mes, según sector de actividad. Valencia 1999

	Total	Indústria	Construcció	Serveis
Pagaments Ordinaris				
Mitjana 1999	**187.160**	**189.505**	**177.310**	**188.482**
Primer trimestre	188.350	187.706	175.913	190.628
Segon trimestre	184.526	189.899	173.437	185.469
Tercer trimestre	192.949	190.441	177.416	196.730
Quart trimestre	182.816	189.974	182.473	181.099
Pagaments Totals				
Mitjana 1999	**211.360**	**221.160**	**194.467**	**212.165**
Primer trimestre	208.185	205.284	180.772	213.552
Segon trimestre	206.775	227.255	199.549	203.499
Tercer trimestre	207.617	200.917	185.532	213.765
Quart trimestre	222.861	251.185	212.014	217.845

Font: Enquesta de Salaris a la Indústria i els Serveis. I.N.E.

6.9. Nombre mitjà d'hores treballades per treballador i mes per sexe. València 1999
6.9. Número medio de horas trabajadas por trabajador y mes por sexo. Valencia 1999

	Dones	Homes	Diferència Homes - Dones
Empleats i Obrers	130,9	143,2	12,3
Empleats	142,5	145,2	2,7
Obrers	119,2	140,9	21,7

Font: Enquesta de Salaris a la Indústria i els Serveis. I.N.E.

6.10. Guany mitjà per treballador i mes per sexe. València 1999
6.10. Ganancia media por trabajador y mes por sexo. Valencia 1999

	Dones	Homes	Diferència Homes - Dones
Empleats i Obrers	165.480	255.510	90.030
Empleats	218.190	309.103	90.913
Obrers	113.067	194.874	81.807

Font: Enquesta de Salaris a la Indústria i els Serveis. I.N.E.

GUANY MITJÀ PER TREBALLADOR I MES. 1999

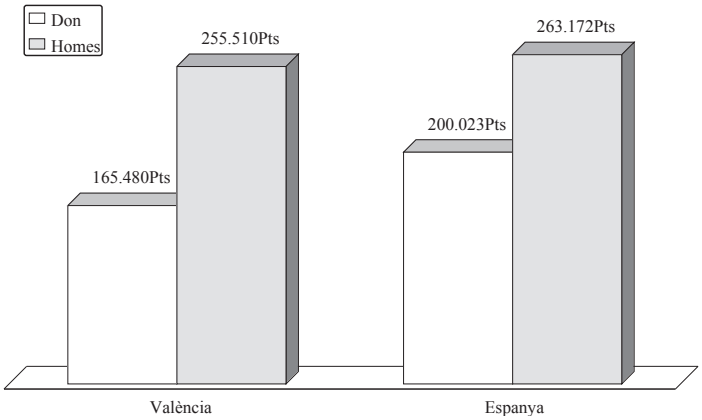

6.11. Guany mitjà per treballador i hora per sexe. València 1999
6.11. Ganancia media por trabajador y hora por sexo. Valencia. 1999

	Dones	Homes	Diferència Homes - Dones
Empleats i Obrers	1.264	1.783	519
Empleats	1.530	2.128	598
Obrers	947	1.382	435

Font: Enquesta de Salaris a la Indústria i els Serveis. I.N.E.

GUANY MITJÀ PER TREBALLADOR I HORA. 1999

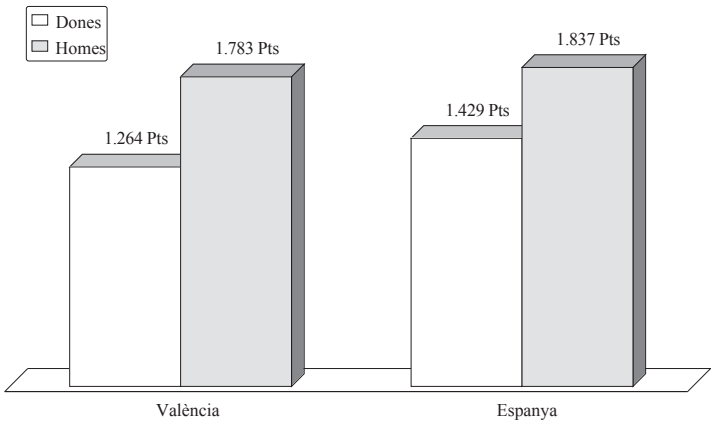

7. ELECCIONS SINDICALS
7. ELECCIONES SINDICALES

7.1. Dades generals a 31 de desembre de 1999
7.1. Datos generales a 31 de diciembre de 1999

	Nombre
Centres de treball on es realitzaren eleccions a 1999	1.120
Treballadors afectats per les eleccions	59.162
Representants	2.856

Font: Direcció Territorial de Treball i Afers Socials. Generalitat Valenciana..

7.2. Representants sindicals que tenen mandat en vigor, per central sindical
7.2. Representantes sindicales con mandato en vigor, por central sindical

	Nombre
U.G.T.	1.165
C.C.O.O.	1.040
C.S.I./C.S.I.F.	91
S.I.	118
U.S.O.	93
C.G.T.	92
RESTA	200
Grup de treballadors	57

Font: Direcció Territorial de Treball i Afers Socials. Generalitat Valenciana..

7.3. Actes
7.3. Actas

	Actes	Treballadors	Electors	Votants	% Votants
Comité d'empresa	207	34.417	35.507	21.954	61,83
Delegats Personal	907	16.054	16.441	12.093	73,55
Delegats Funcionaris	1	47	47	45	95,74
Junta de Personal	5	8.644	8.546	4.906	57,41
Total	**1.120**	**59.162**	**60.541**	**38.998**	**64,42**

Font: Direcció Territorial de Treball i Afers Socials. Generalitat Valenciana..

7.4. Representants sindicals per candidatures
7.4. Representantes sindicales por candidaturas

	CCOO	CGT	CSIF	GRTR	SI	UGT	USO	Resta	Total
Comité d'empresa	565	69	45	29	64	654	57	101	1.483
Delegats Personal	456	15	35	26	54	487	36	77	1.109
Delegats Funcionaris	1	-	-	-	-	2	-	-	3
Junta de Personal	18	8	11	2	-	22	-	22	61
Total	**1.040**	**92**	**91**	**57**	**118**	**1.165**	**93**	**200**	**2.656**

Font: Direcció Territorial de Treball i Afers Socials. Generalitat Valenciana..

VIII. CONSUM I PREUS

VIII. CONSUMO Y PRECIOS

ÍNDEX

1. AIGUA
1.1. Consum d'aigua potable. 1999 257
1.2. Tractament de la xarxa de sanejament de Pinedo. m³. 1996-1999. 257
1.3. Llargària de la xarxa de sanejament de l'aigua. m. 1999 257

2. ENERGIA ELÈCTRICA.
2.1. Nombre de contractes segons tipus d'instal·lació. 1999 258
2.2. Consum energètic en KWH segons tipus d'instal·lació. 1999 258
2.3. Consum energètic dels servicis públics. mwh. 1995-1999 259
2.4. Facturació dels servicis públics. Milions Ptes. 1995-1999 259
2.5. Enllumenat públic per districte. 1999 259
2.6. Enllumenat públic per mes. 1999 260

3. MERCATS MUNICIPALS
3.1. Nombre de parades segons tipus de producte i superfície. 1999 .. 261
3.2. Mercats extraordinaris. Nombre de parades i dies. 1999 261

4. MERCAVALÈNCIA
4.1. Productes comercialitzats. tm. 1995-1999 262
4.2. Mercat del peix. Volum comercialitzat. Mitjana mensual. tm. 1995-1999 262
4.3. Fruita i hortalisses. Volum comercialitzat. Mitjana mensual. tm. 1995-1999 262
4.4. Volum comercialitzat per mesos. tm. 1997-1999 263
4.5. Matador. Volum comercialitzat. Mitjana mensual. tm. 1994-1999. 263
4.6. Matador. Volum comercialitzat per mesos. tm. 1999 263

5. ÍNDEX DE PREUS DE CONSUM
5.1. Índex de Preus de Consum. 1999 264

6. INFORMACIÓ MUNICIPAL AL CONSUMIDOR
6.1. Consultes i denúncies per mesos, classificades en grans grups. 1999. 265
6.2. Consultes i Reclamacions / Denúncies efectuades. 1999 265

7. TELÈFONS
7.1. Línies telefòniques en servici. 1992-1998 266
7.2. Cabines telefòniques. 1992-1998 266

8. GAS
8.1. Gas Ciutat, Clients i Consum. 1996-1999 267
8.2. Gas Ciutat, Consum Mensual. 1999 267
8.3. Gas butà i propà, Consum. 1999 267

9. ENQUESTA DE PRESSUPOSTS FAMILIARS. 1990-1991
9.1. Despesa anual de les llars 268
9.2. Despesa anual de les llars per grans grups de despesa. Ciutat de València 268
9.3. Despesa anual de les llars segons edat i sexe del sustentador principal. 1990-1991 268
9.4. Despesa anual de les llars segons l'activitat del sustentador principal. 1990-1991 269
9.5. Ingrés total i mitjà per intervals d'ingrés. València ciutat. 1990-1991 269
9.6. Llars, Perceptors i Persones per intervals d'ingrés. València ciutat. 1990-1991 269
9.7. Despesa i Ingrés anual de les Llars per intervals d'ingrés. València ciutat. 1990-1991 270
9.8. Equipament de les Llars. València ciutat. 1990-1991 270

ÍNDICE

1. AGUA
1.1. Consumo de agua potable. 1999 257
1.2. Tratamiento del agua en la depuradora de Pinedo. m³. 1996-1999 257
1.3. Tamaño de la red de saneamiento de agua. m. 1999. 257

2. ENERGÍA ELÉCTRICA
2.1. Número de contratos según tipo de instalación. 1999 258
2.2. Consumo energético en KWH según tipo de instalación. 1999 258
2.3. Consumo energético de los servicios públicos. mwh. 1995-1999 .. 259
2.4. Facturación de los servicios públicos. Millones Ptas. 1995-1999. 259
2.5. Alumbrado público por distrito. 1999 259
2.6. Alumbrado público por mes. 1999 260

3. MERCADOS MUNICIPALES
3.1. Número de puestos según tipo de producto y superficie. 1999 261
3.2. Mercados extraordinarios. Número de puestos y días. 1999 261

4. MERCAVALENCIA
4.1. Productos comercializados. tm. 1995-1999 262
4.2. Mercado del pescado. Volumen comercializado. Media mensual. tm. 1995-1999 262
4.3. Fruta y hortalizas. Volumen comercializado. Media mensual. tm. 1995-1999 262
4.4. Volumen comercializado por meses. tm. 1997-1999 263
4.5. Matadero. Volumen comercializado. Media mensual. tm. 1994-1999. 263
4.6. Matadero. Volumen comercializado por meses. tm. 1999 263

5. ÍNDICE DE PRECIOS DE CONSUMO
5.1. Índice de Precios de Consumo. 1999 264

6. INFORMACIÓN MUNICIPAL AL CONSUMIDOR
6.1. Consultas y denuncias por meses, clasificadas en grandes grupos. 1999 265
6.2. Consultas y Reclamaciones / Denuncias efectuadas. 1999 265

7. TELÉFONOS
7.1. Líneas telefónicas en servicio. 1992-1998 266
7.2. Cabinas telefónicas. 1992-1998 266

8. GAS
8.1. Gas Ciudad, Clientes y Consumo. 1996-1999 267
8.2. Gas Ciudad, Consumo Mensual. 1999 267
8.3. Gas butano y propano, Consumo. 1999 267

9. ENCUESTA DE PRESUPUESTOS FAMILIARES. 1990-1991
9.1. Gasto anual de los hogares 268
9.2. Gasto anual de los hogares por grandes grupos de gasto. Ciudad de Valencia 268
9.3. Gasto anual de los hogares según edad y sexo del sustentador principal. 1990-1991 268
9.4. Gasto anual de los hogares según la actividad del sustentador principal. 1990-1991 269
9.5. Ingreso total y medio por intervalos de ingreso. Valencia ciudad. 1990-1991 269
9.6. Hogares, Perceptores y Personas por intervalos de ingreso. Valencia ciudad. 1990-1991 269
9.7. Gasto e Ingreso anual de los Hogares por intervalos de ingreso. Valencia ciudad. 1990-1991 270
9.8. Equipamiento de los Hogares. Valencia ciudad. 1990-1991 270

CONCEPTES

AIGUA

Procedència.

- Picassent: Captació exclusiva d'aigua del riu Xúquer per mitjà del Canal Xúquer-Túria.
- Manises: Captació alternativa d'aigües del riu Xúquer per mitjà del Canal Xúquer-Túria, o bé, del riu Túria
- Pous: Captació de pous.

ÍNDEX DE PREUS DE CONSUM

I.P.C. Elaborat per l'I.N.E., mesura l'evolució del conjunt de preus dels béns i servicis que consumix tota la població resident en habitatges familiars a Espanya. El conjunt d' articles (béns i servicis) dels quals es tracta de seguir l'evolució dels preus, s' anomena "cesta de la compra", esta es va obtindre a partir de l'Enquesta de Pressuposts Familiars que es va fer durant 1990 i 1991. L'estructura de consum resultant d'esta enquesta, permet classificar els articles en 437 parcel·les de consum, dels quals se selecciona un o més articles per a representar-la; en estos moments la "cesta de la compra" està constituïda per 471 articles.
Les ponderacions de l'I.P.C. representen les proporcions respecte a la despesa total efectuada per les llars espanyoles en cadascun dels articles de la "cesta de la compra".

INFORMACIÓ MUNICIPAL AL CONSUMIDOR

Consulta. Quan el consumidor o usuari, bé personalment o per telèfon, recorre a l'Oficina per assabentar-se d'un assumpte relatiu al consum d'algun producte o ús d'algun servici.

Denúncia. Quan un consumidor o usuari relata bé per escrit o telefònicament haver tingut coneixement de la comissió per part d'un establiment d'una infracció en matèria de consum.

Reclamació. Quan el consumidor o usuari sol·licita la protecció d'uns interessos econòmics.

TELÈFONS

Telèfons. Són les línies telefòniques que presten servici a algun abonat.

CONCEPTOS

AGUA

Procedencia.

- *Picassent: Captación exclusiva de agua del río Júcar por medio del Canal Júcar-Turia*
- *Manises: Captación alternativa de aguas del río Júcar por medio del Canal Júcar-Turia, o bien, del río Turia*
- *Pozos: Captación de pozos.*

INDICE DE PRECIOS DE CONSUMO

I.P.C. *Elaborado por el I.N.E., mide la evolución del conjunto de precios de los bienes y servicios que consume toda la población residente en viviendas familiares en España. El conjunto de artículos (bienes y servicios) cuya evolución de precios se trata de seguir recibe el nombre de "cesta de la compra", esta se obtuvo a partir de la Encuesta de Presupuestos familiares que se realizó entre 1990 y 1991. La estructura de consumo resultante de esta encuesta, permite clasificar los artículos en 437 parcelas de consumo, de las cuales se selecciona uno o más artículos para representarla; en estos momentos la "cesta de la compra" está constituida por 471 artículos.*
Las ponderaciones del I.P.C. representan las proporciones respecto al gasto total efectuado por los hogares españoles en cada uno de los artículos de la "cesta de la compra".

INFORMACION MUNICIPAL AL CONSUMIDOR

Consulta. *Cuando el consumidor o usuario, bien personalmente o por teléfono, recurre a la Oficina para informarse de un asunto relacionado con el consumo de algún producto o uso de algún servicio.*

Denuncia. *Cuando un consumidor o usuario relata bien por escrito o telefónicamente haber tenido conocimiento de la comisión por parte de un establecimiento de una infracción en materia de consumo.*

Reclamación. *Cuando el consumidor o usuario solicita la protección de unos intereses económicos.*

TELEFONOS

Teléfonos. Son las líneas telefónicas que prestan servicio a algún abonado.

FONTS

SECCIÓ D' AIGÜES. AJUNTAMENT DE VALÈNCIA.
SERVICI DEL CICLE INTEGRAL DE L' AIGUA. AJUNT. VALÈNCIA.
CONSELLERIA D' INDÚSTRIA, COMERÇ I TURISME.
SERVICIS CENTRALS TÈCNICS. AJUNTAMENT DE VALÈNCIA.
SERVICI D' ABASTIMENTS I CONSUM. AJUNT. VALÈNCIA.
MERCAVALÈNCIA
INSTITUT NACIONAL D'ESTADÍSTICA
OFICINA MUPAL. D'INFORMACIÓ I DEFENSA DEL CONSUMIDOR
TELEFÒNICA.
OFICINA D'ESTADÍSTICA. AJUNTAMENT DE VALÈNCIA
COMPANYIA ESPANYOLA DE GAS
REPSOL BUTANO,S.A.

FUENTES

SECCIÓN DE AGUAS. AYUNTAMIENTO DE VALENCIA.
SERVICIO DEL CICLO INTEGRAL DEL AGUA. AYTO. DE VALENCIA.
CONSELLERÍA DE INDUSTRIA, COMERCIO Y TURISMO.
SERVICIOS CENTRALES TÉCNICOS. AYTO. DE VALENCIA.
SERVICIO DE ABASTECIMIENTOS Y CONSUMO. AYTO.VALENCIA.
MERCAVALENCIA.
INSTITUTO NACIONAL DE ESTADÍSTICA
OFICINA MUPAL. DE INFORMACIÓN Y DEFENSA DEL CONSUMIDOR
TELEFÓNICA
OFICINA DE ESTADÍSTICA. AYUNTAMIENTO DE VALENCIA
COMPANIA ESPAÑOLA DE GAS
REPSOL BUTANO, S.A.

1. AIGUA
1. AGUA

1.1. Consum d'aigua potable. 1999
1.1. Consum d'aigua potable. 1999

	1999
Nombre d'abonats	512.960
Volum d'aigua trames a la xarxa. m³	112.099.194
Procedència dels cabdals	
Manises	51.479.179
Picassent	48.122.332
Pous	12.313.562
Consum d'aigua facturat. m³	82.924.665
Xarxa aigua potable. Km	1.540

Font: Secció d'Aigües. Ajuntament de València

1.2. Tractament de l'aigua a la depuradora de Pinedo. m³. 1996-1999
1.2. Tratamiento del agua en la depuradora de Pinedo. m³. 1996-1999

1996	1997	1998	1999
117.734.226	127.233.371	121.554.098	117.764.147

Font: Servici del Cicle Integral de l'Aigua. Ajuntament de València

1.3. Llargària de la xarxa de sanejament de l'aigua. m. 1999
1.3. Tamaño de la red de saneamiento del agua. m. 1999

	Longitud col·lectors < 1500 mm.					Longitud col·lectors >= 1500	Longitud Total	Nombre Pous	Nombre Embornals
	Circular	Ovoide	Rectangular	Irregular	Total				
1. Ciutat Vella	4.495	108	16.432	3.609	24.644	21.022	45.666	2.537	5.648
2. L'Eixample	5.644	-	17.097	4.080	26.821	8.288	35.109	1.927	3.289
3. Extramurs	8.836	449	15.697	3.577	28.559	9.298	38.226	2.135	3.301
4. Campanar	33.590	3.198	4.052	-	40.840	7.645	48.485	2.211	2.269
5. La Saïdia	25.390	80	7.255	906	33.631	3.663	37.294	2.072	2.570
6. El Pla del Real	17.334	-	9.169	453	26.956	3.152	30.108	1.723	2.186
7. L'Olivereta	28.689	6.754	6.070	1.217	42.730	8.211	50.941	2.392	3.464
8. Patraix	33.566	3.622	5.712	1.679	44.579	7.605	52.298	2.652	3.234
9. Jesús	29.419	822	5.443	1.007	36.691	8.129	44.820	2.245	2.387
10. Quatre Carreres	53.418	1.742	7.500	4.546	67.206	10.406	77.744	3.609	3.484
11. Poblats Marítims	107.472	21	14.061	128	121.682	7.062	130.980	6.993	7.354
12. Camins al Grau	20.709	1.327	6.090	3.138	31.264	7.660	38.924	2.130	2.741
13. Algirós	44.605	3.582	4.191	-	52.378	2.299	54.677	2.956	3.499
14. Benimaclet	33.866	92	3.992	160	38.110	2.051	40.161	2.261	1.725
15. Rascanya	27.991	464	2.991	120	31.566	3.524	35.090	1.833	1.832
16. Benicalap	31.496	1.656	2.182	5	35.339	2.506	37.845	2.031	1.691
17. Pobles del Nord	19.934	-	764	-	20.698	127	20.825	1.123	669
18. Pobles de l'Oest	13.685	-	1.952	1.938	17.575	1.983	19.851	950	838
19. Pobles del Sud	54.225	-	4.108	30	58.363	652	59.015	2.700	2.152
Llit del riu	2.273	-	871	-	3.144	5.511	8.655	182	294
Total	**596.637**	**23.917**	**135.629**	**26.593**	**782.776**	**115.283**	**898.059**	**46.480**	**54.333**

Font: Servici del Cicle Integral de l'Aigua. Ajuntament de València

2. ENERGIA ELÈCTRICA
2. ENERGÍA ELÉCTRICA

2.1. Nombre de contractes segons tipus d'instal·lació. 1999
2.1. Número de contratos según tipo de instalación. 1999

	Total	Indústria	Residencial	Servicis	No classificable
Gener	384.927	5.664	309.588	68.465	1.210
Febrer	385.332	5.708	309.927	68.491	1.206
Març	385.780	5.698	310.357	68.518	1.207
Abril	386.156	5.707	310.768	68.474	1.207
Maig	386.779	5.718	311.376	68.481	1.204
Juny	387.218	5.726	311.826	68.467	1.199
Juliol	388.037	5.732	312.616	68.493	1.196
Agost	388.465	5.734	313.061	68.477	1.193
Setembre	388.718	5.727	313.388	68.413	1.190
Octubre	389.482	5.721	314.137	68.440	1.184
Novembre	389.753	5.707	314.464	68.401	1.181
Desembre	390.189	5.720	314.839	68.451	1.179

Font: Iberdrola

2.2. Consum energètic en KWH segons tipus d'instal·lació. 1999
2.2. Consumo energético en KWH según tipo de instalación. 1999

	Total	Indústria	Residencial	Servicis	No classificable
TOTAL	**2.066.044.390**	**155.291.878**	**768.620.629**	**1.135.028.861**	**7.103.022**
Gener	177.143.662	11.732.507	80.329.879	84.507.174	574.102
Febrer	197.722.228	15.349.024	90.161.857	91.463.282	748.065
Març	181.521.188	12.107.345	80.575.799	88.152.876	685.168
Abril	161.684.332	10.714.700	61.731.235	88.692.138	546.259
Maig	146.000.506	12.313.540	56.190.636	76.978.769	517.561
Juny	176.849.717	14.039.975	54.761.064	107.454.650	594.028
Juliol	169.569.192	16.430.124	52.587.513	99.966.464	585.091
Agost	183.833.619	12.721.466	54.561.637	115.987.461	563.055
Setembre	165.024.957	12.584.978	53.107.586	98.787.546	544.847
Octubre	159.091.587	10.904.034	54.000.057	93.603.162	584.334
Novembre	158.611.326	12.930.285	55.073.588	90.132.234	475.219
Desembre	188.992.076	13.463.900	75.539.778	99.303.105	685.293

Font: Iberdrola

CONSUM D'ENERGIA ELÈCTRICA. 1998 - 1999

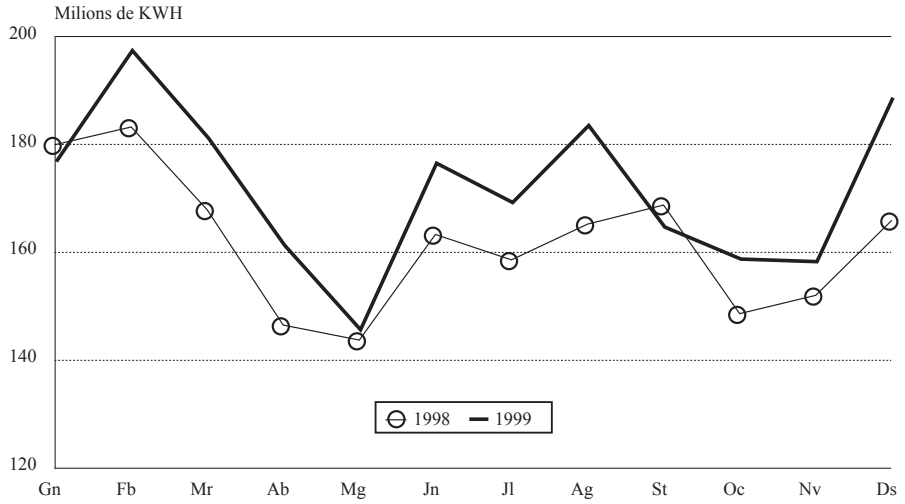

2.3. Consum energètic dels servicis públics. mwh. 1995-1999
2.3. Consumo energético de los servicios públicos. mwh. 1995-1999

	1995	1996	1997	1998	1999
Enllumenat públic	47,6	50,5	56,3	58,6	69,2
Dependències municipals	12,7	13,1	15,9	16,7	17,5
Col.legis municipals	4,0	4,3	4,7	4,9	5,1
TOTAL	**64,3**	**67,9**	**76,9**	**80,2**	**91,8**

Font: Servicis Centrals Tècnics. Ajuntament de València.

2.4. Facturació dels servicis públics. Milions Ptes. 1995-1999
2.4. Facturación de los servicios públicos. Millones Ptas. 1995-1999

	1995	1996	1997	1998	1999
Enllumenat públic	643,9	675,9	724,3	719,1	784,5
Dependències municipals	254,4	251,6	285,0	280,2	290,1
Col.legis municipals	91,2	92,0	97,9	102,8	92,1
TOTAL	**989,5**	**1.019,5**	**1.107,2**	**1.102,1**	**1.166,7**

Font: Servicis Centrals Tècnics. Ajuntament de València.

2.5. Enllumenat públic per districte. 1999
2.5. Alumbrado público por distrito. 1999

	Punts d'enllumenat	Potència instal.lada	Consum en Kw/h	Ptes
TOTAL	**61.586**	**7.476.892**	**55.199.796**	**622.857.135**
1. Ciutat Vella	5.658	1.648.095	5.797.875	65.557.292
2. L'Eixample	5.359	1.273.924	4.432.406	49.894.099
3. Extramurs	4.762	1.377.295	5.375.485	59.849.393
4. Campanar	3.176	885	3.452.255	37.221.334
5. La Saïdia	3.784	850	2.810.131	30.234.268
6. El Pla del Real	2.768	825	3.415.926	39.247.110
7. L'Olivereta	3.015	593.685	2.667.477	29.673.612
8. Patraix	2.744	575.311	2.301.590	25.865.057
9. Jesús	2.156	396.581	1.715.604	19.917.967
10. Quatre Carreres	4.636	824.091	3.739.444	44.021.432
11. Poblats Marítims	6.455	262.514	5.314.797	60.034.195
12. Camins al Grau	2.063	569	2.286.541	25.013.170
13. Algirós	2.997	451	1.954.715	22.214.509
14. Benimaclet	1.929	250	1.448.361	15.549.047
15. Rascanya	1.713	315	1.975.638	21.983.930
16. Benicalap	1.969	528	3.022.888	34.569.632
17. Pobles del Nord	1.651	183	623.767	7.667.190
18. Pobles de l'Oest	1.220	229	707.515	8.064.691
19. Pobles del Sud	3.531	520.311	2.157.381	26.279.207

Font: Unitat Tècnica d'enllumenat i Servicis Centrals Tècnics. Ajuntament de València.

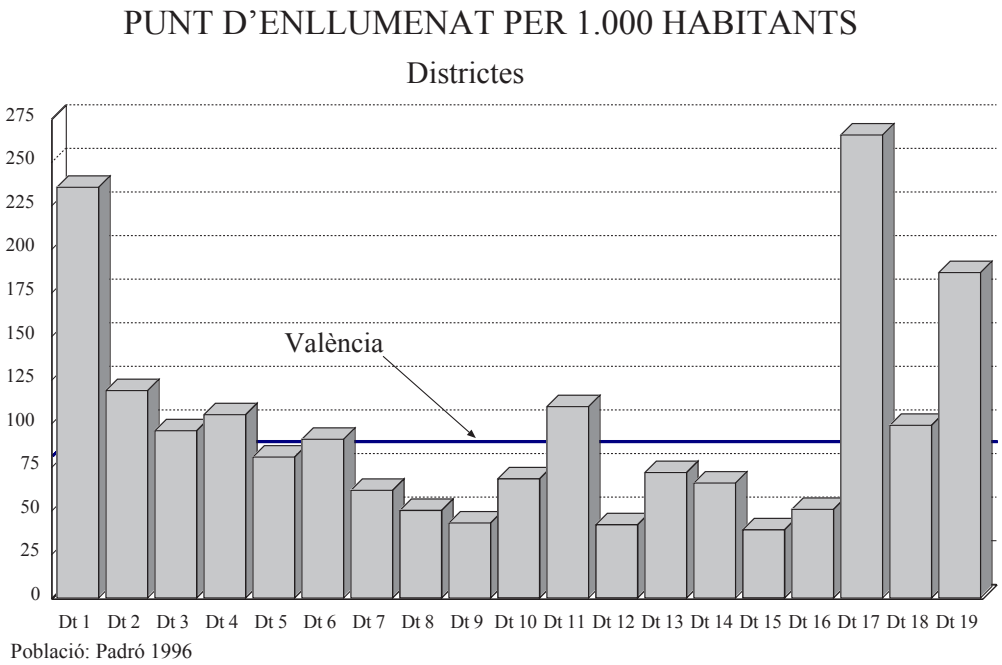

2.6. Enllumenat públic per mes. 1999

2.6. Alumbrado público por mes. 1999

	Hores d'enllumenat	Consum en KW/h	Ptes.
Gener	419	5.065.481	57.678.455
Febrer	378	4.519.875	51.413.716
Març	403	5.354.766	59.543.381
Abril	390	3.905.614	43.885.637
Maig	372	4.737.836	53.214.991
Juny	360	3.918.667	44.847.287
Juliol	341	4.018.968	45.726.210
Agost	341	3.925.075	44.870.794
Setembre	360	4.381.085	49.362.897
Octubre	357	4.142.335	47.172.823
Novembre	375	5.428.673	60.533.463
Desembre	419	5.801.421	64.607.481
Total	**4.515**	**55.199.796**	**622.857.135**

Font: Unitat Tècnica d'enllumenat i Servicis Centrals Tècnics. Ajuntament de València.

3. MERCATS MUNICIPALS
3. MERCADOS MUNICIPALES

3.1. Nombre de parades segons tipus de producte i superfície. 1999
3.1. Número de puestos según tipo de producto y superficie. 1999

		Nombre de Parades					
	Superfície m²	Fruita i verdura	Carn i pollastre	Peix i congelats	Diferents coses comestibles	productes	Diferents Total
1. Central	16.988	376	187	227	343	103	1.236
2. Benicalap	6.038	8	14	15	33	8	78
3. Russafa	7.684	239	72	78	139	51	579
4. Colón	304	5	3	2	5	2	17
5. Avinguda del Cid	8.422	10	19	15	30	4	78
6. El Cabanyal	3.585	167	75	82	73	25	422
7. El Grau	2.480	27	15	10	19	6	77
8. Torrefiel	2.334	9	13	5	16	19	62
9. Algirós	3.387	34	34	26	52	17	163
10. Rojas Clemente	2.484	8	13	9	24	7	61
11. Mossén Sorell	910	31	30	10	33	0	104
12. Sant Pere Nolasc	374	16	5	3	6	0	30
13. Natzaret	273	19	8	7	18	0	52
14. Benimaclet	79	7	3	2	0	0	12
15. Benimàmet	216	4	3	2	2	0	11
16. Jerusalem	470	38	10	2	15	0	65
17. Jesús-Patraix	825	22	11	10	23	2	68
18. La Malva-rosa	267	9	5	5	7	0	26
19. Montolivet	700	7	1	3	2	0	13
20. Plaça del Cid	574	0	0	0	0	44	44
Total	**58.394**	**1.036**	**521**	**513**	**840**	**288**	**3.198**

*Font: Servici d'Abastiment i Consum. Ajuntament de València. * En construcció.*

3.2. Mercats extraordinaris. Nombre de parades i dies. 1999
3.2. Mercados extraordinarios. Número de puestos y días. 1999

Mercat	Dia	Nombre de parades
Algirós	Dilluns	329
Russafa	Dilluns	395
Central	Dilluns	69
S. Pere Nolasc	Dimarts	355
Jerusalem	Dimarts	368
Natzaret	Dimarts	70
El Grau	Dimecres	55
Mossén Sorell	Dimecres	16
Benimàmet	Dimecres	24
Av. del Cid	Dimecres	698
Torrefiel	Dijous	281
El Cabanyal	Dijous	514
La Malva-rosa	Divendres	193
Benimaclet	Divendres	230
Montolivet	Divendres	101
Castellar	Divendres	266
Benicalap	Dissabte	617
Jesús-Patraix	Dissabte	88
Rojas Clemente	Dissabte	89
Plaça Redona	Diumenge	199
Mercat de vell (Rastro)	Diumenge	216
Plaça Mercé	Diari	23
Gregori Gea	Diari	16

Font: Servici d'Abastiment i Consum. Ajuntament de València.

4. MERCAVALÈNCIA
4. MERCAVALENCIA

4.1. Productes comercialitzats. tm. 1995-1999
4.1. Productos comercializados. tm. 1995-1999

	1995	1996	1997	1998	1999
Peix:					
Fresc	32.825	32.777	31.737	30.820	31.275
Marisc	15.966	15.857	17.787	17.605	17.769
Congelat	24.601	24.625	24.762	22.869	24.741
Total	**73.392**	**73.259**	**74.286**	**71.294**	**73.785**
Fruita i hortalisses:					
Fruita	65.163	65.440	76.718	72.064	77.472
Hortalisses	39.370	40.987	76.309	73.984	74.507
Creïlles	14.903	19.179	15.140	15.260	15.491
Total	**119.436**	**125.606**	**168.167**	**161.308**	**167.470**
Carn:					
Vaquina	4.928	5.211	5.886	6.413	7.535
Ovina	1.489	1.429	1.458	1.256	994
Porcina	20.547	10.510	5.169	6.132	9.411
Total	26.964	17.150	12.513	13.801	17.940

Font: Mercavalència

4.2. Mercat del peix. Volum comercialitzat. Mitjana mensual. tm. 1995-1999
4.2. Mercado del pescado. Volumen comercializado. Media mensual. tm. 1995-1999

	Peix fresc	Marisc fresc	Congelat	Total
1995	2.735	1.331	2.050	6.116
1996	2.731	1.321	2.052	6.105
1997	2.645	1.482	2.063	6.190
1998	2.568	1.467	1.906	5.941
1999	2.606	1.481	2.062	6.149

Font: Mercavalència

4.3. Fruita i hortalisses. Volum comercialitzat. Mitjana mensual. tm. 1995-1999
4.3. Fruta y hortalizas. Volumen comercializado. Media mensual. tm. 1995-1999

	Fruita	Hortalisses	Creïlles	Total
1995	5.430	4.523	1.242	11.195
1996	5.453	3.416	1.133	10.002
1997	7.380	6.359	1.262	15.001
1998	6.005	6.165	1.272	13.442
1999	6.456	6.209	1.291	13.956

Font: Mercavalència

4.4. Volum comercialitzat per mesos. tm. 1997-1999

4.4. Volumen comercializado por meses. tm. 1997-1999

	Fruita i hortalisses			Peix		
	1997	1998	1999	1997	1998	1999
Gener	11.881	11.843	11.858	5.020	5.051	5.063
Febrer	10.773	10.809	11.119	4.897	4.795	4.838
Març	16.098	10.993	11.132	5.199	5.190	5.186
Abril	11.703	11.643	11.587	5.436	5.457	5.529
Maig	12.660	12.617	12.541	5.678	5.710	5.741
Juny	14.848	14.918	14.983	6.492	6.442	6.658
Juliol	16.378	15.347	16.472	7.070	6.948	6.967
Agost	14.014	13.929	13.823	6.040	5.999	6.040
Setembre	15.408	15.368	14.807	6.062	6.075	5.754
Octubre	16.955	16.926	17.256	6.492	6.516	6.612
Novembre	16.584	15.671	15.717	6.527	6.568	6.663
Desembre	15.948	16.080	16.175	9.373	6.543	8.734

Font: Mercavalència

4.5. Matador. Volum comercialitzat. Mitjana mensual. tm. 1994-1999

4.5. Matadero. Volumen comercializado. Media mensual. tm. 1994-1999

	Vaquí	Oví	Porcí	Total
1994	397	120	1.435	1.951
1995	411	124	1.712	2.247
1996	434	119	876	1.429
1997	490	121	431	1.042
1998	534	105	511	1.150
1999	628	82	784	1494

Font: Mercavalència

4.6. Matador. Volum comercialitzat per mesos. tm. 1999

4.6. Matador. Volum comercialitzat per mesos. tm. 1999

	Vaquí	Oví	Porcí	Total
Gener	475	70	722	1.267
Febrer	576	83	758	1.417
Març	627	98	722	1.447
Abril	300	59	831	1.190
Maig	614	95	726	1.435
Juny	667	83	831	1.581
Juliol	592	80	842	1.514
Agost	691	61	733	1.485
Setembre	741	79	806	1.626
Octubre	601	69	772	1.442
Novembre	807	72	865	1.744
Desembre	844	145	803	1.792

Font: Mercavalència

5. ÍNDEX DE PREUS DE CONSUM
5. ÍNDICE DE PRECIOS DE CONSUMO

5.1. Índex de Preus de Consum. 1999
5.1. Índice de Precios de Consumo. 1999

	ÍNDEX PROVÍNCIA VALÈNCIA			ÍNDEX COMUNITAT VALENCIANA			ÍNDEX CONJUNT NACIONAL		
	Índex	% Var. mes anterior	% Var. anual	Índex	% Var. mes anterior	% Var. anual	Índex	% Var. mes anterior	% Var. anual
1999									
Gener	122,8	0,1	1,4	123,4	0,2	1,3	125,1	0,4	1,5
Febrer	122,9	0,1	1,7	123,4	0,0	1,6	125,2	0,1	1,8
Març	123,3	0,3	2,0	124,0	0,5	2,0	125,7	0,4	2,2
Abril	123,8	0,4	2,0	124,4	0,3	2,0	126,2	0,4	2,4
Maig	123,9	0,1	2,0	124,3	0,0	2,0	126,2	0,0	2,2
Juny	124,0	0,1	1,9	124,4	0,1	1,9	126,2	0,0	2,2
Juliol	124,6	0,5	2,0	125,0	0,4	1,9	126,8	0,4	2,2
Agost	125,0	0,3	2,2	125,5	0,4	2,1	127,3	0,4	2,4
Setembre	125,3	0,2	2,3	125,8	0,2	2,2	127,6	0,2	2,5
Octubre	125,2	-0,1	2,2	125,7	-0,1	2,2	127,5	0,0	2,5
Novembre	125,3	0,1	2,4	125,9	0,2	2,6	127,7	0,2	2,7
Desembre	125,7	0,3	2,5	126,3	0,3	2,6	128,3	0,4	2,9

Base 1992 = 100

ÍNDEX DE PREUS DE CONSUM

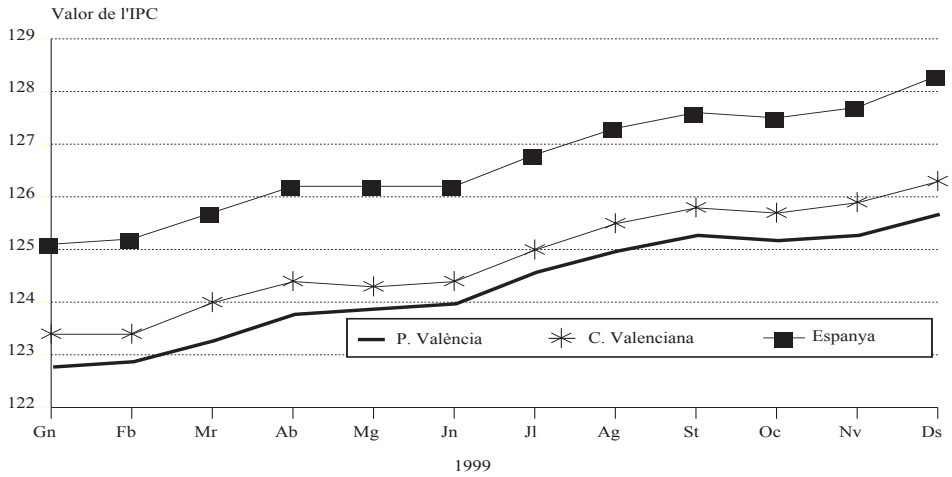

INFLACIÓ ACUMULADA DURANT L'ANY
PROVÍNCIA DE VALÈNCIA

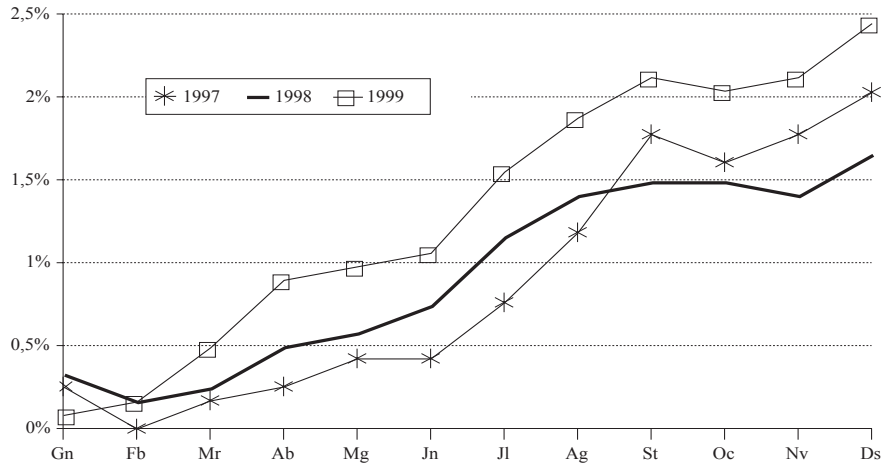

6. OFICINA MUNICIPAL D'INFORMACIÓ I DEFENSA DEL CONSUMIDOR
6. OFICINA MUNICIPAL DE INFORMACIÓN Y DEFENSA DEL CONSUMIDOR

6.1. Consultes i denúncies per mesos, classificades en grans grups. 1999
6.1. Consultes i denúncies per mesos, classificades en grans grups. 1999

	Gener	Febrer	Març	Abril	Maig	Juny	Juliol	Agost	Setembre	Octubre	Novembre	Desembre	Total
Subministraments Essencials													
Consultes	151	150	88	111	109	157	127	70	113	160	96	107	1.439
Reclamacions	13	16	13	15	14	22	26	14	36	20	20	20	236
Béns													
Consultes	310	318	359	229	401	361	292	191	400	363	381	286	3.891
Reclamacions	33	31	19	22	28	25	30	31	24	20	28	17	322
Servicis													
Consultes	494	493	505	323	579	529	461	288	544	481	514	404	5.615
Reclamacions	61	72	62	55	82	64	81	49	93	62	55	89	804
Total													
Consultes	955	961	952	663	1.089	1.047	880	549	1.057	1.004	991	797	10.945
Reclamacions	107	119	94	92	124	111	137	94	153	102	103	126	1.362

Font: Oficina Municipal d'Informació i Defensa del Consumidor. Ajuntament de València

6.2. Consultes i Reclamacions / Denúncies efectuades. 1999
6.2. Consultas y Reclamaciones / Denuncias efectuadas. 1999

	Consultes		Reclamacions	
Habitatge	2.380	21,7%	22	1,6%
Reparacions	786	7,1%	164	12,0%
Bancs i assegurances	1.504	13,7%	100	7,3%
Aigua /Gas /Electricitat/Telèfon	1.208	11,0%	175	12,8%
Electrodomèstics /Mobles	331	3,0%	66	4,8%
Vehicles	409	3,7%	51	3,7%
Transports i comunicacions	231	2,1%	61	4,4%
Hostaleria /Viatges /Espectacles	325	2,9%	130	9,5%
Calcer i confecció	189	1,7%	80	5,8%
Alimentació	55	0,5%	31	2,2%
Tintoreries	314	2,8%	145	10,6%
Ensenyament	71	0,6%	25	1,8%
Gestories	21	0,1%	2	0,1%
Immobiliàries	207	1,8%	32	2,3%
No incloses anteriorment	2.914	26,6%	278	20,4%
TOTAL	**10.945**		**1.362**	

Font: Oficina Municipal d'Informació i Defensa del Consumidor. Ajuntament de València

CONSULTES FORMULADES. 1999

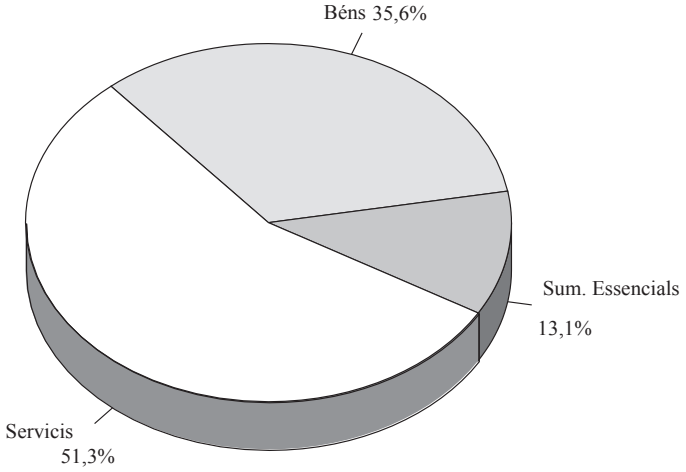

7. TELÈFONS
7. TELÉFONOS

7.1. Línies telefòniques en servici. 1992-1998
7.1. Líneas telefónicas en servicio. 1992-1998

1992	1993	1994	1995	1997	1998
331.031	334.274	336.873	341.089	348.107	338.795

Font: Companyia Telefònica. Direcció Provincial de València.

7.2. Cabines telefòniques. 1992-1998
7.2. Cabinas telefónicas. 1992-1998

1992	1993	1994	1995	1997	1998
690	735	894	894	922	999

Font: Companyia Telefònica. Direcció Provincial de València.

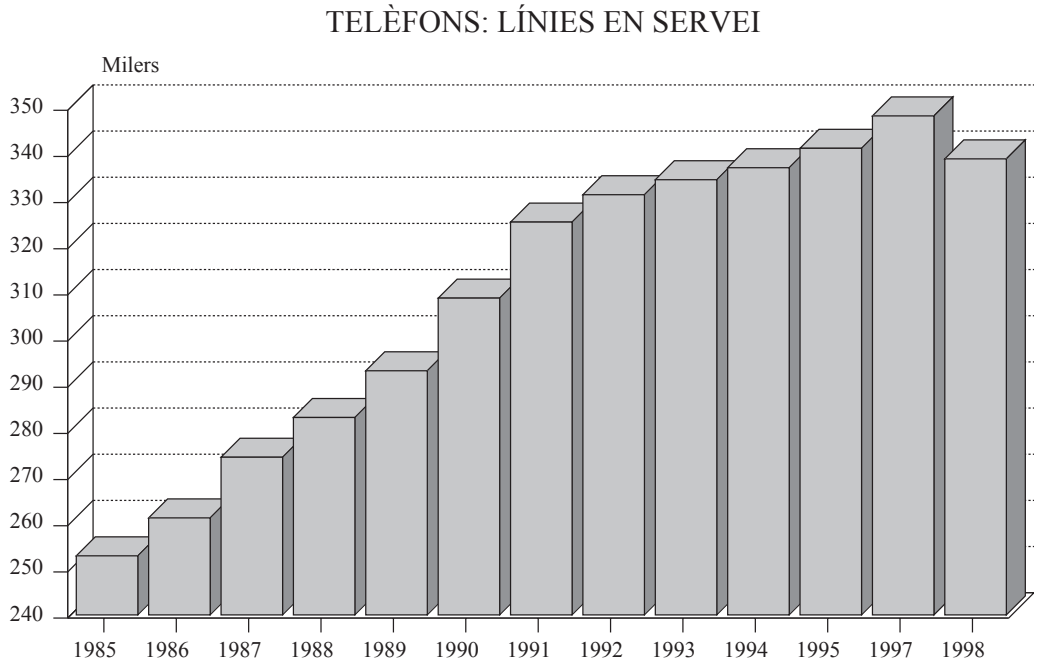

8. GAS
8. GAS

8.1. Gas Ciutat, Clients i Consum. 1996 - 1999
8.1. Gas Ciudad, Clientes y Consumo. 1996 - 1999

	1996	1997	1998	1999
Nombre de clients	112.990	118.016	123.873	133.717
Consum				
Domèstic	283,6	328,3	337,9	445,1
Comercial	131,6	143,2	144,8	210,8
TOTAL	**415,2**	**471,5**	**482,7**	**656,0**

Font: Companyia Espanyola de Gas, SA. Dades de consum en milions de Tèrmies.

8.2. Gas Ciutat, Consum Mensual. 1999
8.2. Gas Ciudad, Consumo Mensual. 1999

Gener	Febrer	Març	Abril	Maig	Juny	Juliol	Agost	Setembre	Octubre	Novembre	Desembre
66,3	114,5	79,0	75,7	46,9	41,4	36,2	23,4	22,9	29,2	47,5	72,6

Font: Companyia Espanyola de Gas, SA. Dades de consum en milions de Tèrmies.

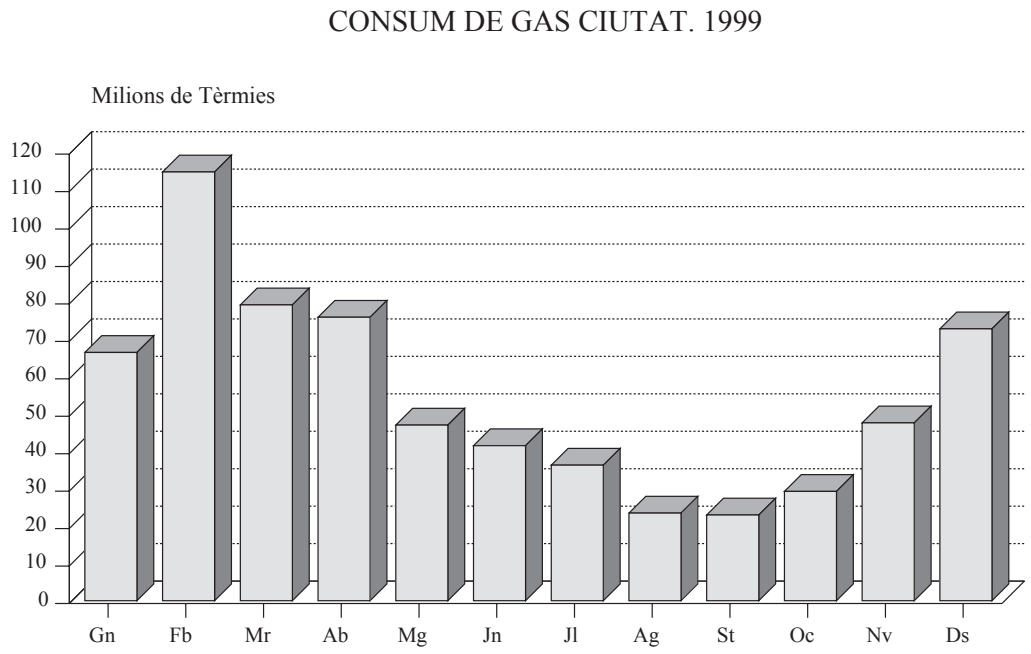

8.3. Gas butà i propà, Consum. 1999
8.3. Gas butano y propano, Consumo. 1999

Envasat Butà	Envasat Propà	Propà a la menuda	Mescla Automoció
34.576.575	1.804.653	247.797	1.146.91

Font: Repsol, Butano, SA. Dades de consum en Kilos

9. ENQUESTA DE PRESSUPOSTS FAMILIARS. 1990-1991
9. ENCUESTA DE PRESUPUESTOS FAMILIARES. 1990-1991

9.1. Despesa anual de les llars
9.1. Gasto anual de los hogares

	València	Província València	Comunitat Valenciana	Espanya
1980-1981				
TOTAL (*)	**206.576,00**	**468.605,00**	**861.058,10**	**8.814.264,60**
Mitjana per llar	953.011	825.648	854.824	879.251
Mitjana per persona	279.048	229.169	238.667	237.694
1990-1991				
TOTAL (*)	**527.693,90**	**1.412.136,90**	**2.531.240,40**	**28.552.524,60**
Mitjana per llar	2.397.998	2.234.862	2.218.195	2.527.105
Mitjana per persona	722.943	679.028	673.588	741.740

Font: Enquesta de Pressuposts Familiars. INE
Nota: (*) Dades en milions de pessetes.

9.2. Despesa anual de les llars per grans grups de despesa. Ciutat de València.
9.2. Gasto anual de los hogares por grandes grupos de gasto. Ciudad de Valencia

	1980-1981			**1990-1991**		
	‰	Mitjana llar	Mitjana persona	‰	Mitjana llar	Mitjana persona
1- Aliments, begudes i tabac.	269,2	256.563	75.123	225,7	541.187	163.156
2- Roba i calçat.	79,3	75.570	22.127	94	225.340	67.935
3- Habitatge.	197,1	187.913	55.022	217,5	521.677	157.274
4- Mobles, forniment i servicis llar.	89	84.871	24.851	64,7	155.109	46.762
5- Servicis mèdics i salut.	19,5	18.603	5.447	29,4	70.604	21.286
6- Transports i comunicacions.	164,2	156.568	45.844	147,6	353.898	106.692
7- Esplai, educació i cultura.	78,1	74.494	21.812	64,7	155.267	46.810
8- Diferents béns i servicis.	83,5	79.578	23.301	118,5	284.072	85.641
9- Diverses despeses.	19,7	18.847	5.518	37,9	90.845	27.388
TOTAL	**1.000**	**953.011**	**279.048**	**1.000**	**2.397.998**	**722.943**

Font: Enquesta de Pressuposts Familiars. INE.

9.3. Despesa anual de les llars segons edat i sexe del sustentador principal. 1990 - 1991
9.3. Gasto anual de los hogares según edad y sexo del sustentador principal. 1990 - 1991

	Despesa		Despesa Mitjana		Nombre de	Nombre de persones	
Sustentador	Total	‰	per llar	Per persona	llars	Mitjana	Total
València	**527.694,0**	**1.000,0**	**2.397.998**	**722.943**	**220.056**	**3,3**	**729.925**
Home	451.416,0	855,5	2.520.961	702.933	179.065	3,6	642.190
Dona	76.277,6	144,5	1.860.846	869.412	40.991	2,1	87.735
de 0 a 29 anys	47.116,0	89,3	2.426.574	818.969	19.417	3,0	57.531
de 30 a 44 anys	175.597,0	332,8	2.683.267	724.561	65.441	3,7	242.349
de 45 a 64 anys	244.726,0	463,8	2.933.660	752.886	83.420	3,9	325.050
de 65 i més anys	60.255,2	114,2	1.163.724	573.892	51.778	2,0	104.994
C. Valenciana	**2.531.240,4**	**1.000,0**	**2.218.195**	**673.588**	**1.141.126**	**3,3**	**3.757.847**
de 0 a 29 anys	203.663,9	80,5	2.216.378	739.500	91.890	3,0	275.408
de 30 a 44 anys	864.301,6	341,5	2.465.213	640.218	350.599	3,9	1.350.011
de 45 a 64 anys	1.106.614,4	437,2	2.568.762	700.558	430.797	3,7	1.579.619
de 65 i més anys	356.660,5	140,9	1.331.617	645.182	267.840	2,1	552.806

Font: Enquesta de Pressuposts Familiars. INE.

9.4. Despesa anual de les llars segons l'activitat del sustentador principal. 1990 - 1991

9.4. Gasto anual de los hogares según la actividad del sustentador principal. 1990 - 1991

Sustentador	Despesa Total (*)	‰	Despesa Mitjana per llar	Despesa Mitjana per persona	Nombre de llars	Nombre de persones Mitjana	Nombre de persones Total
València							
Actiu	425.191,8	805,8	2.815.488	743.714	151.019	3,8	571.714
Ocupat	406.886,6	771,1	2.828.991	744.471	143.828	3,8	546.544
Desocupat	18.305,2	34,7	2.545.435	727.267	7.191	3,5	25.170
Inactiu	102.502,1	194,2	1.484.738	647.886	69.037	2,3	158.210
Pensionista	92.008,2	174,4	1.487.704	649.455	61.846	2,3	141.670
Inactius no inclosos	10.493,9	19,9	1.459.234	634.449	7.191	2,3	16.540
C. Valenciana							
Actiu	1.969.309,4	778,0	2.573.806	683.254	765.135	3,8	2.882.251
Ocupat	1.868.783,0	738,3	2.601.603	687.789	718.320	3,8	2.717.088
Desocupat	100.526,4	39,7	2.147.298	608.651	46.815	3,5	165.163
Inactiu	561.931,1	222,0	1.494.532	641.772	375.991	2,3	875.593
Pensionista	503.006,0	198,7	1.484.907	646.905	338.746	2,3	777.557
Inactius no inclosos	58.925,1	23,3	1.582.074	601.053	37.246	2,6	98.036

Nota: (*) Dades en milions.
Font: Enquesta de Pressuposts Familiars. INE.

9.5. Ingrés total i mitjà per intervals d'ingrés. València ciutat. 1990 - 1991

9.5. Ingreso total y medio por intervalos de ingreso. Valencia ciudad. 1990 - 1991

	Ingrés Total (*)	Ingrés Mitjà per llar	Ingrés Mitjà per perceptor	Ingrés Mitjà per persona	Ingrés %
TOTAL	**498.900**	**2.267.021**	**1.077.187**	**683.457**	**100,0**
fins a 770.004	13.480	613.008	576.363	411.219	2,7
fins a 1.104.000	16.710	950.896	574.601	451.708	3,3
fins a 1.326.701	17.490	1.215.847	675.470	412.151	3,5
fins a 1.554.243	24.953	1.445.775	771.080	444.854	5,0
fins a 1.791.009	31.570	1.688.293	812.882	493.209	6,3
fins a 2.040.000	45.650	1.923.488	1.007.541	582.340	9,2
fins a 2.350.391	57.602	2.181.622	945.511	588.332	11,5
fins a 2.857.276	54.793	2.601.818	1.068.856	646.505	11,0
fins a 3.532.715	87.221	3.152.099	1.155.592	749.089	17,5
més de 3.532.716	149.418	4.773.963	1.854.385	1.243.491	30,0

Nota: (*) Dades en milions. Els intervals corresponen als decils d'ingressos de la Comunitat Valenciana.
Font: Enquesta de Pressuposts Familiars. INE.

9.6. Llars, Perceptors i Persones per intervals d'ingrés. València ciutat. 1990 - 1991

9.6. Hogares, Perceptores y Personas por intervalos de ingreso. Valencia ciudad. 1990 - 1991

	Nombre de llars	%	Nombre de perceptors	%	Nombre de persones	%
TOTAL	**220.057**	**100,0**	**463.127**	**100,0**	**729.928**	**100,0**
fins a 770.004	21.983	10,0	23.421	5,1	32.770	4,5
fins a 1.104.000	17.570	8,0	29.076	6,3	36.987	5,1
fins a 1.326.701	14.383	6,5	25.889	5,6	42.429	5,8
fins a 1.554.243	17.259	7,8	32.361	7,0	56.093	7,7
fins a 1.791.009	18.698	8,5	38.833	8,4	64.003	8,8
fins a 2.040.000	23.732	10,8	45.306	9,8	78.316	10,7
fins a 2.350.391	26.404	12,0	60.922	13,2	97.908	13,4
fins a 2.857.276	21.060	9,6	51.263	11,1	84.753	11,6
fins a 3.532.715	27.671	12,6	75.477	16,3	116.436	16,0
més de 3.532.716	31.298	14,2	80.575	17,4	120.160	16,5

Nota: Els intervals corresponen als decils d'ingressos de la Comunitat Valenciana.
Font: Enquesta de Pressuposts Familiars. INE

9.7. Despesa i Ingrés anual de les Llars per intervals d'ingrés. València ciutat. 1990 - 1991

9.7. Gasto e Ingreso anual de los Hogares por intervalos de ingreso. Valencia ciudad. 1990 - 1991

	Despesa Total (*)	per llar	per persona	Ingrés Total (*)	per llar	per perceptor	per persona
TOTAL	**527.693,9**	**2.397.998**	**722.944**	**498.871,6**	**2.267.021**	**1.077.187**	**683.457**
Fins a 1.254.000	52.230,4	1.037.553	522.513	43.056,3	855.316	598.721	430.735
Fins a 1.902.550	93.258,1	1.935.539	583.053	76.934,1	1.596.836	804.421	481.928
Fins a 2.771.960	144.057,4	2.503.995	676.755	128.054,9	2.225.842	1.011.746	601.579
Més de 2.771.960	238.148,0	3.720.888	925.023	250.821,4	3.918.888	1.484.175	974.249

Nota: Dades en Milions. Els intervals corresponen als quartils ingrés de l'Estat Espanyol.
Font: Enquesta de Pressuposts Familiars. INE.

9.8. Equipament de la Llar. València ciutat. 1990 - 1991

9.8. Equipamiento del Hogar. Valencia ciudad. 1990 - 1991

	Nombre de Llars	Percentatge
Total llars	220.056	100,0%
Cuina no elèctrica Cuina-forn	145.266	66,0%
Cuina no elèctrica sense forn	53.216	24,2%
Cuina elèctrica Cuina-forn	2.877	1,3%
Cuina elèctrica sense forn	2.877	1,3%
Cuina mixta Cuina-forn	6.472	2,9%
Cuina mixta sense forn	10.068	4,6%
Forn	60.408	27,5%
Frigorífic congelador inclòs	166.121	75,5%
Frigorífic sense congelador inclòs	53.935	24,5%
Congelador	7.191	3,3%
Llavadora no automàtica	5.034	2,3%
Llavadora automàtica Llavadora-eixugament	5.034	2,3%
Llavadora automàtica sense eixugament	194.886	88,6%
Eixugadora de roba.	1.438	0,7%
Escuraplats	17.259	7,8%
Aspirador	84.139	38,2%
Màquina de cosir elèctrica	44.587	20,3%
Màquina de cosir no elèctrica	87.735	39,9%
Aparell de ràdio	122.972	55,9%
Magnetòfon o cassette	65.441	29,7%
Tocadiscs	16.540	7,5%
Equip de so	87.735	39,9%
Televisió en blanc i negre.	25.170	11,4%
Televisió en color.	215.022	97,7%
Vídeo i reproductor de cintes de vídeo.	128.006	58,2%
Aparell fotogràfic	112.905	51,3%
Aparell de filmació o projecció	21.574	9,8%
Ordinador personal.	30.204	13,7%
Automòbil	163.244	74,2%
Motocicleta.	30.204	13,7%
Bicicleta per a transport.	2.157	1,0%
Autocaravana	2.877	1,3%
Motores, Iots, Avionetes	719	0,3%

Font: Enquesta de Pressuposts Familiars. INE.

IX. EDUCACIÓ

IX. EDUCACIÓN

ÍNDEX

1. UNIVERSITAT POLITÈCNICA DE VALÈNCIA
1.1. Alumnes matriculats a les Escoles Tècniques Superiors. Curs 1999/2000 277
1.2. Alumnes matriculats a les Escoles Universitàries. Curs 1999/2000 278
1.3. Alumnes que van acabar els estudis a les Escoles Tècniques Superiors. Curs 1998/1999 278
1.4. Alumnes que van acabar els estudis a les Escoles Universitàries. Curs 1998/1999 279
1.5. Professorat segons categories. Curs 1999/2000 279

2. UNIVERSITAT DE VALÈNCIA
2.1. Alumnes matriculats a les Facultats. Curs 1999/2000 280
2.2. Alumnes matriculats a les Escoles Universitàries. Curs 1999/2000. 281
2.3. Professorat segons categories. Curs 1999/2000 281
2.4. Alumnes graduats a la Universitat de València. Curs 1998/1999 .. 282

3. UNIVERSITAT NACIONAL D'EDUCACIÓ A DISTÀNCIA
3.1. Alumnes matriculats per carrera. Curs 1999/2000 283
3.2. Professors tutors per carrera universitària. Curs 1999/2000 283
3.3. Alumnes que van acabar els estudis per carrera universitària. Curs 1998/1999 283

4. INFRAESTRUCTURA ESCOLAR
4.1. Educació Infantil/Preescolar. Centres i Unitats segons tipus per districte. Curs 1999/2000 284
4.2. Educació Infantil/Preescolar. Alumnes per districte. Curs 1999/2000 285
4.3. Ensenyament primari. Centres i Unitats segons tipus de centre per districte. Curs 1999/2000 286
4.4. Primària. Alumnes per curs i districte. Curs 1999/2000 286
4.5. Primària. Alumnes per tipus de centre i curs per districtre. Curs 1999/2000 287
4.6. E.S.O. Centres i Unitats segons tipus de centre per districte. Curs 1999/2000 288
4.7. E.S.O. Alumnes per curs i districte. Curs 1999/2000 289
4.8. BUP i COU. Centres i Unitats segons tipus per districte. Curs 1999/2000 290
4.9. BUP i COU. Alumnes per curs i districte. Curs 1999/2000 290
4.10. FP1 i FP2. Centres i Unitats segons tipus per districte. Curs 1999/2000 291
4.11. FP1 i FP2. Alumnes per curs i districte. Curs 1999/2000 291
4.12. Batxillerat LOGSE. Centres i Unitats segons tipus. Curs 1999/2000 292
4.13. Batxillerat LOGSE. Centres, Unitats y Alumnes per districte. Curs 1999/2000 292
4.14. Cicles Formatius de Grau Mitjà y Mòdul 2. Centres i Unitats segons tipus. Curs 1999/2000 292
4.15. Cicles Formatius de Grau Superior i Mòdul 3. Centres i Unitats segons tipus. Curs 1999/2000 293
4.16. Cicles Formatius de Grau Mitjà i Superior. Alumnes per districte. Curs 1999/2000 293
4.17. Educació Especial a centres específics. Alumnes per discapacitat. Curs 1999/2000 293
4.18. Personal dels centres específics d'Educació Especial. Curs 1999/2000 294
4.19. Professorat d'Educació de règim general no universitari, segons titularitat del centre. Curs 1999/2000 294
4.20. Professorat d'Educació de règim general no universitari, segons nivell que imparteix. Curs 1999/2000 294
4.21. Alumnes amb necesitats educatives especials segons edat. Centres Privats. Curs 1999/2000 295
4.22. Alumnes amb necesitats educatives especials segons edat. Centres Públicos. Curs 1999/2000 295
4.23. Dades Globals. Curs 1999/2000 296

ÍNDEX

1. UNIVERSIDAD POLITÉCNICA DE VALENCIA
1.1. Alumnos matriculados en las Escuelas Técnicas Superiores. Curso 1999/2000 277
1.2. Alumnos matriculados en las Escuelas Universitarias. Curso 1999/2000 278
1.3. Alumnos que acabaron los estudios en las Escuelas Técnicas Superiores. Curso 1998/1999 278
1.4. Alumnos que acabaron los estudios en las Escuelas Universitarias. Curso 1998/1999 279
1.5. Profesorado según categorías. Curso 1999/2000 279

2. UNIVERSIDAD DE VALENCIA
2.1. Alumnos matriculados en las Facultades. Curso 1999/2000 280
2.2. Alumnos matriculados en las Escuelas Universitarias. Curso 1999/2000 281
2.3. Profesorado según categorías. Curso 1999/2000 281
2.4. Alumnos graduados en la Universidad de Valencia. Curso 1998/1999 282

3. UNIVERSIDAD NACIONAL DE EDUCACIÓN A DISTANCIA.
3.1. Alumnos matriculados por carrera. Curso 1999/2000..... 283
3.2. Profesores tutores por carrera universitaria. Curso 1999/2000.... 283
3.3. Alumnos que acabaron los estudios por carrera. Curso 1998/1999 283

4. INFRAESTRUCTURA ESCOLAR
4.1. Educación Infantil / Preescolar. Centros y Unidades según tipos por distrito. Curso 1999/2000 284
4.2. Educación Infantil / Preescolar. Alumnos por distrito. Curso 1999/2000 285
4.3. Enseñanza primaria. Centros y Unidades según tipos de centro por distrito. Curso 1999/2000 286
4.4. Primaria. Alumnos por curso y distrito. Curso 1999/2000 286
4.5. Primaria. Alumnos por Tipos de Centro y Curso por distrito. Curso 1999/2000 287
4.6. E.S.O. Centros y Unidades según tipos de centro por distrito. Curso 1999/2000 288
4.7. E.S.O. Alumnos por curso y distrito. Curso 1999/2000 289
4.8. BUP y COU. Centros y Unidades según tipos por distrito. Curso 1999/2000..... 290
4.9. BUP y COU. Alumnos por curso y distrito. Curso 1999/2000 290
4.10. FP1 y FP2. Centros y Unidades según tipos por distrito. Curso 1999/2000..... 291
4.11. FP1 y FP2. Alumnos por curso y distrito. Curso 1999/2000 291
4.12. Bachillerato LOGSEW. Centros y Unidades según tipos. Curso 1999/2000 292
4.13. Baxillerato LOGSE. Centros, Unidades y Alumnos por distrito. Curso 1999/2000 292
4.14. Ciclos Formativos de Grado Medio y Módulo 2. Centros y Unidades según tipos. Curso 1999/2000 292
4.15. Cicles Formatius de Grau Superior i Mòdul 3. Centres i Unitats segons tipus. Curso 1999/2000 293
4.16. Ciclos Formativos de Grado Medio y Superior. Alumnos por distrito. Curso 1999/2000 293
4.17. Educació Especial a centres específics. Alumnes per discapacitat. Curso 1999/2000 293
4.18. Personal de los centros específicos de Educación Especial. Curso 1999/2000 294
4.19. Profesorado de Educación de régimen general no universitario, según titularidad del centro. Curso 1999/2000 294
4.20. Profesorado de Educación de régimen general no universitario, según nivel que imparten. Curso 1999/2000 294
4.21. Alumnos con necesidades educativas especiales según edad. Centros Privados. Curso 1999/2000 295
4.22. Alumnos con necesidades educativas especiales según edad. Centros Públicos. Curso 1999/2000 295
4.23. Datos Globales. Curso 1999/2000 296

5. DIVERSOS ENSENYAMENTS
5.1. Alumnes matriculats 297
5.2. Alumnes que van acavar els estudis. 1998-1999 298
5.3. Professorat 299
5.4. Universitat «Menéndez y Pelayo» 300
5.5. Universitat Popular, centres i alumnes. Curs 1999/2000 300
5.6. Universitat Popular, grups ofertats. Curs 1999/2000 300

5. OTRAS ENSEÑANZAS
5.1. Alumnos matriculados 297
5.2. Alumnos que acabaron los estudios. 1998-1999 298
5.3. Profesorado 299
5.4. Universidad Menéndez y Pelayo 300
5.5. Universidad Popular, centros y alumnos. Curso 1999/2000 300
5.6. Universidad Popular, grupos ofertados. Curso 1999/2000 300

LGE (1970)

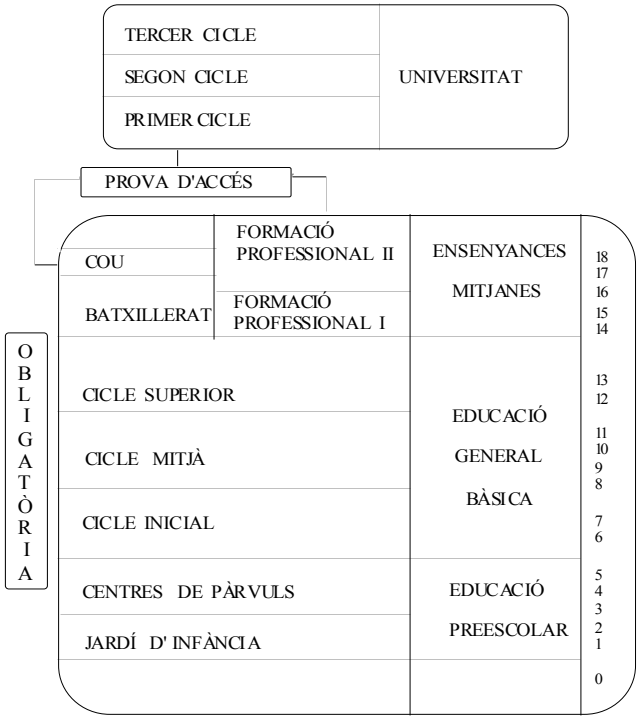

LOGSE (1990)

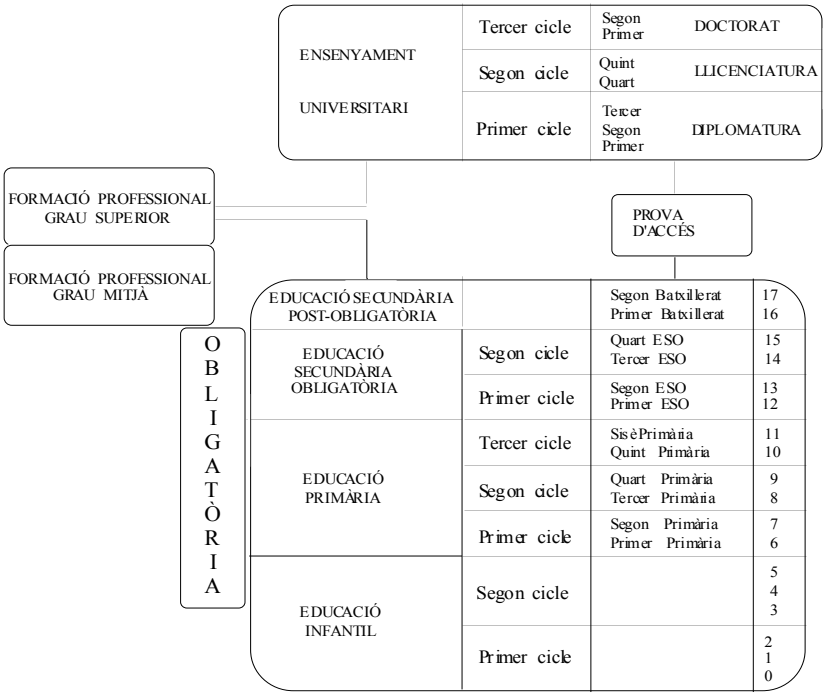

FONTS

UNIVERSITAT POLITÈCNICA DE VALÈNCIA
UNIVERSITAT DE VALÈNCIA
SECCIÓ PSICOPEDAGÒGICA. AJUNTAMENT DE VALÈNCIA
CONSELLERIA DE CULTURA, EDUCACIÓ I CIÈNCIA
ESCOLA OFICIAL D'IDIOMES
ESCOLA SUPERIOR D'ART DRAMÀTIC I DANSA
UNIVERSITAT INTERNACIONAL MENÉNDEZ I PELAYO
ESCOLA D'ARTS APLICADES I OFICIS ARTÍSTICS
CONSERVATORI DE MÚSICA "JOSÉ ITURBI"
CONSERVATORI SUPERIOR DE MÚSICA "JOAQUÍN RODRIGO"

FUENTES

UNIVERSIDAD POLITÉCNICA DE VALENCIA
UNIVERSIDAD DE VALENCIA
SECCION PSICOPEDAGÓGICA. AYUNTAMIENTO DE VALENCIA
CONSELLERIA DE CULTURA, EDUCACIÓN Y CIENCIA
ESCUELA OFICIAL DE IDIOMAS
ESCUELA DE ARTE DRAMÁTICO Y DANZA
UNIVERSIDAD INTERNACIONAL MENÉNDEZ Y PELAYO
ESCUELA DE ARTES APLICADAS Y OFICIOS ARTÍSTICOS
CONSEVATORIO DE MÚSICA "JOSÉ ITURBI"
CONSERVATORIO SUPERIOR DE MÚSICA "JOAQUÍN RODRIGO"

1. UNIVERSITAT POLITÈCNICA DE VALÈNCIA
1. UNIVERSIDAD POLITÉCNICA DE VALENCIA

1.1. Alumnes matriculats a les Escoles Tècniques Superiors. Curs 1999/2000
1.1. Alumnos matriculados en las Escuelas Técnicas Superiores. Curso 1999/2000

		Total		Primer		Segon		Tercer		Quart		Cinqué		Sisé	
	Duració	Dones	Homes	Dones	Homes	Dones	Homes	Dones	Homes	Dones	Homes	Dones	Homes	Dones	Homes
E.T.S.I. Agrònoms.															
Enginyer Agrònoms (Pla de 6 anys)	6	257	289	0	0	0	0	0	0	16	10	66	84	175	195
Enginyer Agrònoms (Accés 6 anys)	4	12	19	-	-	-	-	0	0	0	2	0	2	12	15
Enginyer Agrònoms	5	547	558	184	218	172	156	105	112	72	57	13	15	-	-
Ciència i Tecnologia dels aliments	2	138	63	-	-	-	-	-	-	77	36	61	27	-	-
E.T.S.I d'Arquitectura															
Arquitectura (Pla de 6 anys)	6	1.410	1.654	391	418	172	212	240	282	205	228	201	292	201	222
Arquitectura (Accés 6 anys)	4	50	169	-	-	-	-	21	71	11	31	6	29	12	38
E.T.S.I Camins, Canals i Ports															
Eng. Camins, Canals i Ports (P. 83)	6	158	567	2	10	12	29	60	170	49	148	18	122	17	88
Eng. Camins, Canals i Ports (Accés)	4	1	3	-	-	-	-	0	0	1	1	0	2	0	0
Enginyer Camins, Canals i Ports	5	243	694	147	390	92	281	2	18	2	5	0	0	-	-
Enginyer Tècnic d'Obres Públiques	3	162	407	1	2	45	66	116	339	-	-	-	-	-	-
I.T. Obres Públiques Esp. Constr. Civil	3	68	188	44	126	22	53	2	9	-	-	-	-	-	-
I.T. Obres Públiques Esp. Hidrologia	3	41	93	34	75	5	12	2	6	-	-	-	-	-	-
I.T. Obres Públiques Esp. Transp. i Serv. Urb.	3	49	97	38	69	8	16	3	12	-	-	-	-	-	-
Llicenciat en Ciències Ambientals	2	158	202	-	-	-	-	-	-	143	175	15	27	-	-
E.T.S.I Industrials															
Eng. Industrial (Pla de 6 anys)	6	21	79	0	0	0	1	0	2	0	0	0	11	21	65
Eng. Industrial (Accés 6 anys)	4	2	8	-	-	-	-	1	0	0	0	0	0	1	8
Eng. Industrial	5	652	1.954	252	774	113	369	98	234	83	220	106	357	-	-
Eng. Químic (Pla de 4 anys)	4	93	80	5	11	8	7	22	17	58	45	-	-	-	-
Eng. Químic	5	206	162	116	109	52	23	29	21	2	3	7	6	-	-
Eng d'Automàtica i Electrònica Indust.	2	13	131	-	-	-	-	-	-	7	88	6	43	-	-
Eng en Organització Industrial	2	119	486	-	-	-	-	-	-	79	342	40	144	-	-
Llicenciat en Admón.i Direc. Empreses	5	165	168	165	168	0	0	0	0	0	0	0	0	-	-
E.T.S.I de Telecomunicació															
Enginyer de Telecomunicació	5	415	1.324	159	450	85	242	37	177	52	150	82	305	-	-
E.T.S.I. Geodèsica, Cartogràfica i Topògraf															
Eng en Geodèsia i Cartografia	2	17	20	-	-	-	-	-	-	4	1	13	19	-	-
Eng. Tèc en Topografia	3	291	628	124	312	60	137	107	179	-	-	-	-	-	-
Facultat d'Informàtica															
Enginyer en Informàtica	5	397	1.418	100	471	45	200	31	111	35	96	186	540	-	-
Llicenciat en Documentació	2	116	69	-	-	-	-	-	-	75	49	41	20	-	-
Facultat de Belles Arts															
Llicenciat en Belles Arts	5	1.157	762	471	307	133	107	172	108	232	134	149	106	-	-

Nota: Sisé inclou Treball fi de carrera.
Font: Servici d'Alumnes i Assumptes Generals. Universitat Politècnica de València.

1.2. Alumnes matriculats a les Escoles Universitàries. Curs 1999/2000

1.2. Alumnos matriculados en las Escuelas Universitarias. Curso 1999/2000

		Total		Primer		Segon		Tercer	
	Duració	Dones	Homes	Dones	Homes	Dones	Homes	Dones	Homes
E.U.I.T. Industrial									
Eng. Tèc. Industrial, esp. Electricidad	3	25	306	10	108	9	91	6	107
Eng. Tèc. Industrial, esp. Electrónica	3	95	969	34	382	19	272	42	315
Eng. Tèc. Industrial, esp. Mecànica	3	114	862	46	364	37	265	31	233
Eng. Tèc. Industrial, esp. Química Ind.	3	230	193	97	89	33	38	100	66
Eng. Tèc en Diseño Industrial	3	238	329	95	133	64	72	79	124
E.U.I.T. Agrícola									
Eng. Tèc. Agrícola (P. 72)	3	82	142	0	0	0	0	82	142
Eng. Tèc en Explotacións Agropecuarias	3	97	134	33	35	29	52	35	47
Eng. Téc en Hortofruitc i Jardinería	3	234	316	69	95	92	117	73	104
Eng. Tèc en Indust. Agràries i Aliment.	3	202	100	57	25	64	30	81	45
E.U de Arquitectura Tècnica									
Arq. Tèc en Execució d' Obres	3	899	1.599	145	321	326	490	428	788
E.U d' Informàtica									
Diplomado en Informàtica (P.82)	3	6	17	0	0	0	0	6	17
Eng. Tèc en Informàtica de gestió	3	327	915	144	474	105	260	78	181
Eng. Tèc en Informàtica de sistemes	3	113	939	55	535	35	222	23	182

Font: Servici d'Alumnes i Assumptes Generals. Universitat Politècnica de València

1.3. Alumnes que van acabar els estudis a les Escoles Tècniques Superiors. Curs 1998/1999

1.3. Alumnos que acabaron los estudios en las Escuelas Técnicas Superiores. Curso 1998/1999

	Dones	Homes	Total
E.T.S.I. Agrònoms.			
Enginyer Agrònoms (Pla de 6 anys)	80	71	151
Enginyer Agrònoms (Accés 6 anys)	4	5	9
Ciència i Tecnologia dels aliments	20	10	30
E.T.S.I d' Arquitectura			
Arquitectura (Pla de 6 anys)	104	108	212
Arquitectura (Accés 6 anys)	4	22	26
E.T.S.I Camins, Canals i Ports			
Enginyer Camins, Canals i Ports	14	89	103
Enginyer Tècnic d'Obres Públiques	41	93	134
Llicenciat en Ciències Ambientals	8	5	13
E.T.S.I Industrials			
Eng. Industrial (Pla de 6 anys)	11	58	69
Eng. Industrial (Accés 6 anys)	0	4	4
Eng. Industrial	68	204	272
Eng. Químic	41	22	63
Eng d' Automàtica i Electrònica Indust.	0	19	19
Eng en Organització Industrial	10	61	71
E.T.S.I. Geodèsica, Cartogràfica i Topògraf			
Eng en Geodèsia i Cartografia	12	19	31
Eng. Tèc en Topografia	36	78	114
E.T.S.I de Telecomunicació			
Enginyer de Telecomunicació	40	163	203
Facultat d' Informàtica			
Llicenciat en Informàtica	12	52	64
Enginyer en Informàtica	46	76	122
Llicenciat en Documentació	7	3	10
Facultat de Belles Arts			
Llicenciat en Belles Arts	172	85	257

Font: Servici d'Alumnes i Assumptes Generals. Universitat Politècnica de València

1.4. Alumnes que van acabar els estudis a les Escoles Universitàries. Curs 1998/1999
1.4. Alumnos que acabaron los estudios en las Escuelas Universitarias. Curso 1998/1999

	Dones	Homes	Total
E.U.I.T. Industrial			
Eng. Tèc. Industrial, esp. Electricidad	0	19	19
Eng. Tèc. Industrial, esp. Electrónica	16	120	136
Eng. Tèc. Industrial, esp. Mecànica	12	78	90
Eng. Tèc. Industrial, esp. Química Ind.	28	22	50
Eng. Tèc en Diseño Industrial	13	22	35
E.U.I.T. Agrícola			
Eng. Tèc. Agrícola (P. 72)	59	91	150
Eng. Tèc en Explotacións Agropecuarias	14	13	27
Eng. Téc en Hortofruitc i Jardinería	15	23	38
Eng. Tèc en Indust. Agràries i Aliment.	17	18	35
E.U de Arquitectura Tècnica			
Arq. Tèc en Execució d' Obres	114	193	307
E.U d' Informàtica			
Eng. Tèc en Informàtica de gestió	48	113	161
Eng. Tèc en Informàtica de sistemes	12	74	86

Font: Servici d'Alumnes i Assumptes Generals. Universitat Politècnica de València

1.5. Professorat segons categories. Curs 1999/2000
1.5. Profesorado según categorías. Curso 1999/2000

	Catedràtics Universitaris	Titulars Universitaris	Catedràtics E. Universitària	Titulars E. Universitària	Emèrits	Associats	Diferents	Total
E.T.S.I. Agrònoms.	50	58	1	23	3	42	23	200
E.T.S.I d' Arquitectura	17	52	1	25	1	91	9	196
E.T.S.I Camins, Canals i Ports	27	30	0	26	1	69	15	168
E.T.S.I Industrials	45	62	5	57	1	90	22	282
E.T.S.I. Geodèsica, Cartogràfica i Topògraf	2	5	0	16	0	23	4	50
E.T.S.I de Telecomunicació	13	29	2	40	0	12	5	101
Facultat d' Informàtica	12	35	2	26	0	29	9	113
Facultat de Belles Arts	8	79	0	42	6	29	4	168
E.U.I.T. Industrial	0	7	19	81	3	43	11	164
E.U.I.T. Agrícola	1	5	11	23	3	18	5	66
E.U de Arquitectura Tècnica	0	0	5	52	0	52	2	111
E.U d' Informàtica	0	18	4	54	0	42	11	129

Font: Universitat Politècnica de València.

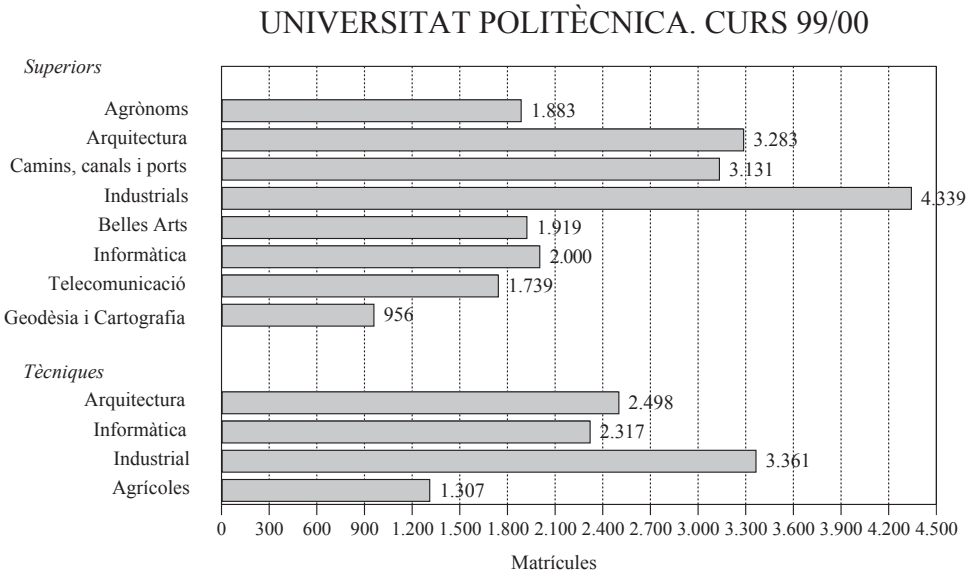

2. UNIVERSITAT DE VALÈNCIA
2. UNIVERSIDAD DE VALENCIA

2.1. Alumnes matriculats a les Facultats. Curs 1999/2000
2.1. Alumnos matriculados en las Facultades. Curso 1999/2000

Matrícules 1r any	**1r cicle**		**2n cicle**		**Total**	
	Homes		Dones		Total	
Biològiques	495	1.274	1.193	847	1.620	2.467
Biologia	448	1.274	1.105	803	1.576	2.379
Bioquímica	47	0	88	44	44	88
Dret	1.056	1.648	5.730	2.743	4.635	7.378
Dret	1.013	1.343	5.627	2.570	4.400	6.970
Graduat Criminologia	40	219	0	88	131	219
Escola Criminologia	3	86	103	85	104	189
Econòmiques	1.031	1.447	3.561	2.288	2.720	5.008
CC.Actuarials i Financeres	75	0	75	28	47	75
CC.Econòmiques i Empresarials	0	0	250	131	119	250
Adminis. I Direcció d'Empreses	533	762	2.002	1.214	1.550	2.764
Economia	423	685	1.234	915	1.004	1.919
Farmàcia	687	1.277	2.036	847	2.466	3.313
Farmàcia	512	1.277	1.843	775	2.345	3.120
C.i Tecnologia dels Aliments	175	0	193	72	121	193
Filosofia i CE	624	1.342	1.951	766	2.527	3.293
Filosofia	93	348	384	407	325	732
Pedagogia	288	658	1.375	288	1.745	2.033
Psicopedagogia	116	0	192	28	164	192
Educació Social	127	336	0	43	293	336
Filologia	915	1.369	2.732	1.141	2.960	4.101
Filologia	0	0	101	34	67	101
Filologia Alemanya	67	103	143	61	185	246
Filologia Catalana	194	238	537	261	514	775
Filologia Clàsica	48	64	78	51	91	142
Filologia Francesa	60	66	90	37	119	156
Filologia Hispànica	218	360	644	245	759	1.004
Filologia Anglesa	214	378	743	243	878	1.121
Filologia Italiana	17	5	33	12	26	38
Comunicació Audiovisual	97	155	363	197	321	518
Físiques	533	1.735	1.012	1.913	834	2.747
Enginyer en Informàtica	118	365	272	528	109	637
Enginyer Electrònic	46	0	153	131	22	153
Física	153	591	587	795	383	1.178
Óptica i Optometria	98	391	0	126	265	391
Enginyer Telecomunicacions	118	388	0	333	55	388
Geografia i Història	989	1.752	2.420	1.779	2.393	4.172
Geografia i Història	0	4	93	47	50	97
Geografia	113	199	311	320	190	510
Història	453	788	945	919	814	1.733
Història de l'Art	290	411	1.071	379	1.103	1.482
Biblioteconomia i Documentació	133	350	0	114	236	350
Matemàtiques	205	401	686	456	631	1.087
Matemàtiques	156	401	637	439	599	1.038
Tècniques Estadístiques	49	0	49	17	32	49
Medicina	339	977	1.307	772	1.512	2.284
Odontologia	71	137	247	114	270	384
Medicina	268	840	1.060	658	1.242	1.900
Psicologia	633	1.286	2.065	668	2.683	3.351
Psicologia	552	1.130	2.065	657	2.538	3.195
Logopèdia	81	156	0	11	145	156
Químiques	327	966	1.050	854	1.162	2.016
Enginyer Químic	85	249	234	258	225	483
Químiques	242	717	816	596	937	1.533
E.U.Treball Social. Sociologia	98	149	46	34	161	195
IVEF (Educació Física)	3	326	59	290	95	385
TOTAL	**7.935**	**15.949**	**25.848**	**15.398**	**26.399**	**41.797**
Tercer Cicle						
Tesis llegides curs 98/99: 372	Programes curs: 99/00: 169		Alumnes Homes: 1.346		Alumnes Dones: 1.592	

Font: Servici d'Estudiants, Investigació o Assumptes Generals. Universitat de València.

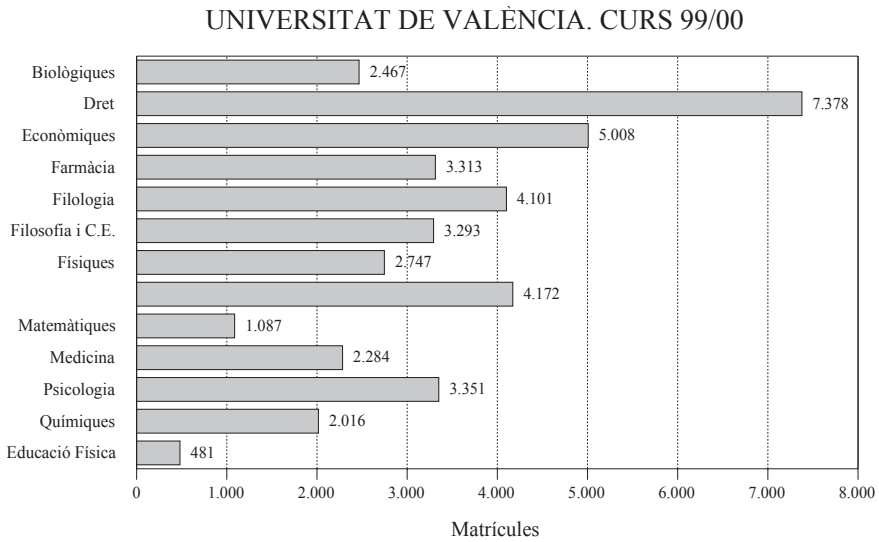

2.2. Alumnes matriculats a les Escoles Universitàries. Curs 1999/2000

2.2. Alumnos matriculados en las Escuelas Universitarias. Curso 1999/2000

	Matrícules 1r any		**Tota**	
		Homes	Dones	Total
EU Prof. EGB	549	399	1.244	1.643
Empresarials	643	1.428	1.908	3.336
Turisme	128	31	195	226
Fisioteràpia	376	114	267	381
Infermeria	191	107	489	596
Treball Social	350	147	853	1.000
Relacions Laborals	692	913	2.028	2.941
Total	**2.929**	**3.139**	**6.984**	**10.123**

Font: Servici d'Estudiants, Investigació i Assumptes Generals. Universitat de València.

2.3. Professorat segons categories. Curs 1999/2000

2.3. Profesorado según categorías. Curso 1999/2000

	Numeraris			**Interins**			**Contractats**			
	Catedràtic	Titular Universitat	Catedràtic Escola	Titular Escola	Titular Escola	Associat	Ajudant	Ajudant Escola	Altres	Total
Facultats										
Físiques	24	92	-	7	-	28	28	15	2	196
Químiques	30	97	-	2	-	11	2	-	-	142
Dret	43	119	-	9	-	37	55	8	1	272
Geografia i Història	26	95	-	4	-	8	8	-	-	141
Econòmiques	42	150	-	67	-	48	46	9	-	362
Filologia	26	91	7	9	-	22	12	-	-	167
Biològiques	20	111	-	1	-	17	19	-	-	168
Medicina-Odontologia	49	177	-	-	-	60	4	-	202	492
Farmàcia	27	124	-	4	-	9	5	-	9	178
Filosofia i C E	18	74	-	5	-	4	2	-	-	103
Psicologia	22	102	1	-	-	12	28	11	-	176
Matemàtiques	19	70	1	4	-	6	2	-	2	104
L´Activitat Física i L´Esport	-	12	-	15	1	10	-	-	-	38
Escoles Univer.										
Empresarials	-	12	15	51	-	10	6	2	-	96
Infermeria	-	-	7	25	-	6	-	-	49	87
Treball Social	-	1	6	26	-	9	-	-	-	42
Magisteri	1	12	47	71	-	6	-	-	1	138
Fisioteràpia	-	1	5	20	-	2	-	-	26	54
Relacions Laborals	-	7	7	30	-	8	-	-	-	52

Font: Secció de Personal Docent. Universitat de València.

2.4. Alumnes graduats a la Universitat de València. Curs 1998/1999

2.4. Alumnos graduados en la Universidad de Valencia. Curso 1998/1999

		Dones	Homes	Total
Fac. Química:	Eng. Químic	5	5	10
	Llic. Química	59	52	111
	Llic. CC. Químiques (Pla 1973)	26	29	55
Fac. Matemàtiques	Llic. Matemàtiques	112	53	165
	Llic. CC. Matemàtiques (Pla 1973)	9	8	17
Fac. Física	Dip. Óptica i Optometria	63	15	78
	Llic. Física	40	65	105
	Eng. Informàtica	3	18	21
	Eng. Electrònica	9	33	42
	Eng. Tècnica Telecomunicacions S.E.	0	13	13
	Llic. CC. Físiques (Pla 1975)	5	25	30
Fac. CC. Biològiques	Llic. Biologia	167	72	239
	Llic. Bioquímica	15	6	21
	Llic. CC. Biològiques (Pla 1975-1977)	21	19	40
Fac. Medicina i Odontologia	Llic. Medicina i Cirurgia (Pla 1973)	177	106	283
	Llic. Odontologia (Pla 1986)	52	26	78
Fac. Farmàcia	Llic. Ciència i Tecnologia dels Aliments	22	10	32
	Llic. Farmàcia (Pla 1973)	345	106	451
Fac. CC. Econòmiq. i Empresarials	Llic. Economia	111	103	214
	Llic. Administració i Direcció d'Empreses	227	151	378
	Llic. CC. Econòmiques i Empresariales	68	62	130
Fac. Dret	Llic. Dret	370	199	569
	Llic. Dret (Pla 1965)	238	143	381
	Estudis de Criminologia (Pla 1975)	79	51	130
Fac. Psicologia	Llic. Psicologia	378	79	457
	Llic. Psicologia (Pla 1973)	116	27	143
Fac. CC. Activitat Física i Esport	Llic. Educació Física (I.V.E.F.) (Pla 1989)	21	46	67
Fac. Geografia i Història	Dip. Biblioteconomia i Documentació	29	7	36
	Llic. Geografia	1	14	15
	Llic. Història	33	64	97
	Llic. Història de l'Art	141	32	173
	Llic. Geografia i Història (Pla 1973)	28	22	50
Fac. Filosofia i CC. Educació	Llic. Filosofia	15	22	37
	Llic. Pedagogia	294	23	317
	Llic. Filosofia (Pla 1973)	5	4	9
	Llic. CC. De l'Educació (Pla 1973)	27	8	35
Fac. Filologia	Llic. Filologia Clàssica	3	4	7
	Llic. Filologia Hispànica	92	23	115
	Llic. Filologia Francesa	14	0	14
	Llic. Filologia Italiana	5	0	5
	Llic. Filologia Catalana	63	20	83
	Llic. Filologia Anglesa	121	28	149
	Llic. Filologia Alemanya	13	4	17
	Llic. Comunicació Audiovisual	78	23	101
	Llic. Filologia (Pla 1979)	29	11	40
E.U. Infermeria	Dip. Infermeria	159	25	184
E.U. Fisioteràpia	Dip. Fisioteràpia	74	28	102
E.U. Empresarials	Dip. CC. Empresarials	420	262	682
E.U. Treball Social	Dip. Treball Social	172	27	199
	Dip. Treball Social (Pla 1987)	1	2	3
E.U. Relacions Laborals	Dip. Relacions Laborals	437	169	606
	Dip. Graduat Social (Pla 1980)	13	4	17
E.U. Magisteri "Ausiàs March"	Mestre Educació Infantil	62	3	65
	Mestre Educació Primària	64	15	79
	Mestre Llengua Estrangera	56	10	66
	Mestre Educació Física	24	40	64
	Mestre Educació Musical	36	19	55
	Mestre Educació Especial	69	5	74
	Dip. Professorat E.G.B. (Pla 1971)	24	5	29
Total Centres Propis		5.340	2.445	7.785

Font: Servici d'Estudiants, Investigació i Assumptes Generals. Universitat de València.

3. UNIVERSITAT NACIONAL D'EDUCACIÓ A DISTÀNCIA
3. UNIVERSIDAD NACIONAL DE EDUCACIÓN A DISTANCIA

3.1. Alumnes matriculats per carrera universitària. Curs 1999/2000
3.1. Alumnos matriculados por carrera universitaria. Curso 1999/2000

	Seu de València	Diverses seus	Total	%
Curs d'accés	807	306	1.113	17,2
Dret	1.129	384	1.513	23,4
Geografia i Història	309	34	343	5,3
Filologia Espanyola	105	-	105	1,6
Ciències Econòmiques	42	12	54	0,8
Ciències Empresarials	241	71	312	4,8
Ciències Físiques	55	-	55	0,9
Ciències Matemàtiques	54	-	54	0,8
Ciències Químiques	88	-	88	1,4
Enginyeria Industrial	84	-	84	1,3
Ciències Polítiques	297	-	297	4,6
Sociologia	167	-	167	2,6
Psicologia	589	182	771	11,9
Ciències de l'Educació	206	-	206	3,2
Filosofia	108	-	108	1,7
Informàtica de Sistemes	254	-	254	3,9
Informàtica de Gestió	285	-	285	4,4
Administració i Direcció d'Empreses	363	141	504	7,8
Economia	117	31	148	2,3
Total	**5.300**	**1.161**	**6.461**	**100,0**

Font: Universitat Nacional d'Educació a Distància.

3.2. Professors tutors per carrera universitària. Curs 1999/2000
3.2. Profesores tutores por carrera universitaria. Curso 1999/2000

	Seu de València	Diverses seus	Total	%
Curs d'accés	25	31	56	33,7
Dret	15	29	44	26,5
Geografia i Història	12	5	17	10,2
Filologia Espanyola	9	-	9	5,4
Ciències Econòmiques	7	10	17	10,2
Ciències Empresarials	7	9	16	9,6
Ciències Físiques	7	-	7	4,2
Ciències Matemàtiques	7	-	7	4,2
Ciències Químiques	7	-	7	4,2
Engenyeria Industrial	10	-	10	6,0
Ciències Polítiques	16	-	16	9,6
Sociologia	13	-	13	7,8
Psicologia	7	9	16	9,6
Ciències de l'Educació	8	-	8	4,8
Filosofia	9	-	9	5,4
Informàtica de Sistemes	7	-	6	3,6
Informàtica de Gestió	7	-	6	3,6
Administració i Direcció d'Empreses	10	6	28	16,8
Economia	9	6	26	15,6
Total	**92**	**74**	**166**	**100,0**

Nota: Una part dels tutors són compartits per diverses carreres.
Font: Universitat Nacional d'Educació a Distància.

3.3. Alumnes que van acabar els estudis per carrera universitària. Curs 1998/1999
3.3. Alumnos que acabaron los estudios por carrera universitaria. Curso 1998/1999

Dret	41	Filosofia	2
Geografia i Història	3	Sociologia	11
Ciències Econòmiques	3	Psicologia	10
Ciències Empresarials	17	Ciències de l'Educació	9
Filologia	3	Ciències Quìmiques	1
Ciències Polítiques	6	**Total**	**106**

Font: Universitat Nacional d'Educació a Distància.

4. INFRAESTRUCTURA ESCOLAR
4. INFRAESTRUCTURA ESCOLAR

4.1. Educació Infantil / Preescolar. Centres i Unitats segons tipus per districte. Curs 1999/2000
4.1. Educación Infantil / Preescolar. Centros y Unidades según tipos por distrito. Curso 1999/2000

	Centres				Unitats			
	Públics	Concertats	Privats	Total	Públics	Concertats	Privats	Total
1. Ciutat Vella	1	-	3	4	3	-	11	14
2. L'Eixample	2	-	5	7	9	-	17	26
3. Extramurs	4	1	9	14	18	3	41	62
4. Campanar	4	-	5	9	18	-	17	35
5. La Saïdia	5	1	8	14	13	3	38	54
6. El Pla del Real	3	-	7	10	10	-	26	36
7. L'Olivereta	8	1	6	15	26	3	27	56
8. Patraix	6	-	6	12	30	-	24	54
9. Jesús	6	1	5	12	29	3	15	47
10. Quatre Carreres	7	-	5	12	29	-	25	54
11. Poblats Marítims	10	-	7	17	37	-	26	63
12. Camins al Grau	6	1	3	10	25	6	18	49
13. Algirós	6	-	1	7	23	-	3	26
14. Benimaclet	2	1	1	4	9	4	3	16
15. Rascanya	6	-	2	8	21	-	18	39
16. Benicalap	3	1	3	7	15	1	12	28
17. Pobles del Nord	2	-	-	2	5	-	-	5
18. Pobles de l'Oest	2	-	1	3	8	-	6	14
19. Pobles del Sud	7	-	2	9	22	-	5	27
València	**90**	**7**	**79**	**176**	**350**	**23**	**332**	**705**

Font: Conselleria de Cultura, Educació i Ciència. Oficina d'Estadística. Ajuntament de València.

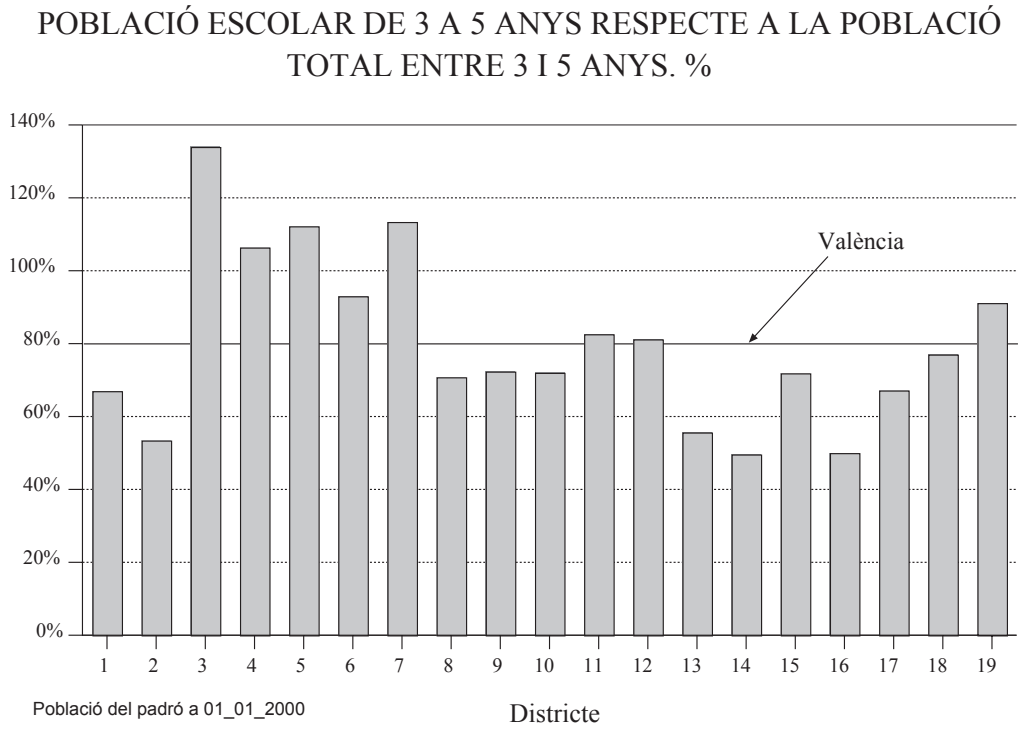

Població del padró a 01_01_2000

4.2. Educació Infantil / Preescolar. Alumnes per districte. Curs 1999/2000

4.2. Educación Infantil / Preescolar. Alumnos por distrito. Curso 1999/2000

	0-2 Anys			3 Anys			4 Anys			5 Anys			Total
	Públics	Concertats	Privats	Públics	Concertats	Privats	Públics	Concertats	Privats	Públics	Concertats	Privats	Alumnes
1. Ciutat Vella	-	-	-	20	-	53	16	-	57	18	-	104	268
2. L'Eixample	-	-	85	56	-	110	70	-	72	59	-	44	496
3. Extramurs	-	-	178	113	21	185	121	25	274	125	23	295	1.360
4. Campanar	-	-	47	41	-	75	117	-	110	119	-	106	615
5. La Saïdia	-	-	6	42	20	268	93	15	311	116	22	356	1.249
6. El Pla del Real	-	-	50	40	-	162	95	-	139	100	-	189	775
7. L'Olivereta	-	-	8	107	5	211	185	7	237	188	8	237	1.193
8. Patraix	29	-	117	132	-	153	232	-	127	223	-	126	1.139
9. Jesús	-	-	19	155	17	66	251	24	75	217	13	96	933
10. Quatre Carreres	-	-	-	125	-	169	203	-	214	242	-	190	1.143
11. Poblats Marítims	-	-	-	178	-	158	222	-	230	245	-	245	1.278
12. Camins al Grau	64	-	4	76	40	124	169	50	134	196	52	143	1.052
13. Algirós	-	-	-	120	-	40	201	-	11	207	-	7	586
14. Benimaclet	-	-	-	25	-	25	92	53	27	98	50	25	395
15. Rascanya	-	-	-	86	-	103	123	-	147	163	-	145	767
16. Benicalap	-	-	43	52	-	56	112	-	55	112	22	54	506
17. Pobles del Nord	-	-	-	33	-	-	32	-	-	23	-	-	88
18. Pobles de l'Oest	-	-	-	31	-	42	49	-	43	40	-	50	255
19. Pobles del Sud	-	-	23	59	-	26	140	-	29	158	-	29	464
València	**93**	**-**	**580**	**1.491**	**103**	**2.026**	**2.523**	**174**	**2.292**	**2.649**	**190**	**2.441**	**14.562**

Font: Conselleria de Cultura, Educació i Ciència. Oficina d'Estadística. Ajuntament de València.

4.3. Ensenyament primari. Centres i Unitats segons tipus de centre per districte. Curs 1999/2000

4.3. Enseñanza primaria. Centros y Unidades según tipos de centro por distrito. Curso 1999/2000

	Centres				Unitats			
	Públics	Concertats	Privats	Total	Públics	Concertats	Privats	Total
1. Ciutat Vella	1	4	-	5	5	38	-	43
2. L'Eixample	2	7	1	10	18	69	4	91
3. Extramurs	4	6	-	10	31	90	-	121
4. Campanar	3	6	-	9	28	78	-	106
5. La Saïdia	5	8	-	13	36	102	-	138
6. El Pla del Real	2	4	1	7	26	60	9	95
7. L'Olivereta	8	7	-	15	63	84	-	147
8. Patraix	6	2	-	8	61	24	-	85
9. Jesús	6	4	1	11	64	21	12	97
10. Quatre Carreres	8	5	-	13	75	62	-	137
11. Poblats Marítims	10	8	-	18	77	74	-	151
12. Camins al Grau	5	5	-	10	48	72	-	120
13. Algirós	5	1	-	6	45	6	-	51
14. Benimaclet	2	2	-	4	25	18	-	43
15. Rascanya	6	3	-	9	54	42	-	96
16. Benicalap	3	4	-	7	35	36	-	71
17. Pobles del Nord	2	-	-	2	15	-	-	15
18. Pobles de l'Oest	2	1	-	3	15	12	-	27
19. Pobles del Sud	5	1	-	6	54	6	-	60
València	**85**	**78**	**3**	**166**	**775**	**894**	**25**	**1.694**

Font: Conselleria de Cultura, Educació i Ciència. Oficina d'Estadística. Ajuntament de València.

4.4. Primària. Alumnes per curs i districte. Curs 1999/2000

4.4. Primaria. Alumnos por curso y distrito. Curso 1999/2000

	Primària						
	1r	2n	3r	4t	5t	6é	Total
1. Ciutat Vella	173	168	171	185	171	169	1.037
2. L'Eixample	394	416	386	400	404	408	2.408
3. Extramurs	523	496	501	512	487	536	3.055
4. Campanar	353	380	364	375	383	422	2.277
5. La Saïdia	534	562	523	549	548	553	3.269
6. El Pla del Real	408	404	393	410	448	445	2.508
7. L'Olivereta	474	520	510	516	515	551	3.086
8. Patraix	357	366	350	342	323	361	2.099
9. Jesús	350	398	317	352	353	339	2.109
10. Quatre Carreres	492	500	455	511	468	511	2.937
11. Poblats Marítims	548	578	508	561	550	562	3.307
12. Camins al Grau	495	491	484	481	487	488	2.926
13. Algirós	204	216	218	198	194	199	1.229
14. Benimaclet	168	167	166	179	185	179	1.044
15. Rascanya	326	357	366	355	345	348	2.097
16. Benicalap	252	247	221	246	245	247	1.458
17. Pobles del Nord	33	42	39	42	39	46	241
18. Pobles de l'Oest	91	107	98	91	110	93	590
19. Pobles del Sud	186	200	197	195	214	219	1.211
València	**6.361**	**6.615**	**6.267**	**6.500**	**6.469**	**6.676**	**38.888**

Font: Conselleria de Cultura, Educació i Ciència. Oficina d'Estadística. Ajuntament de València.

4.5. Primària. Alumnes per tipus de centre i curs per districtre. Curs 1999/2000
4.5. Primaria. Alumnos por Tipos de Centro y Curso por distrito. Curso 1999/2000

	Primer			Segon		
	Públics	Concertats	Privats	Públics	Concertats	Privats
1. Ciutat Vella	23	150	-	17	151	-
2. L'Eixample	68	308	18	61	334	21
3. Extramurs	125	398	-	115	381	-
4. Campanar	92	261	-	95	285	-
5. La Saïdia	127	407	-	137	425	-
6. El Pla del Real	98	275	35	98	277	29
7. L'Olivereta	200	274	-	204	316	-
8. Patraix	255	102	-	259	107	-
9. Jesús	240	61	49	275	73	50
10. Quatre Carreres	243	249	-	251	249	-
11. Poblats Marítims	276	272	-	286	292	-
12. Camins al Grau	193	302	-	190	301	-
13. Algirós	192	12	-	197	19	-
14. Benimaclet	92	76	-	92	75	-
15. Rascanya	169	157	-	188	169	-
16. Benicalap	117	135	-	115	132	-
17. Pobles del Nord	33	-	-	42	-	-
18. Pobles de l'Oest	45	46	-	57	50	-
19. Pobles del Sud	167	19	-	177	23	-
València	**2.755**	**3.504**	**102**	**2.856**	**3.659**	**100**

(Continuació)

	Tercer			Quart		
	Públics	Concertats	Privats	Públics	Concertats	Privats
1. Ciutat Vella	17	154	-	15	170	-
2. L'Eixample	59	307	20	61	332	7
3. Extramurs	114	387	-	124	388	
4. Campanar	89	275	-	96	279	-
5. La Saïdia	125	398	-	129	420	-
6. El Pla del Real	92	275	26	104	278	28
7. L'Olivereta	203	307	-	208	308	-
8. Patraix	243	107	-	239	103	-
9. Jesús	219	56	42	231	71	50
10. Quatre Carreres	217	238	-	254	257	-
11. Poblats Marítims	239	269	-	276	285	-
12. Camins al Grau	183	301	-	184	297	-
13. Algirós	197	21	-	173	25	-
14. Benimaclet	90	76	-	101	78	-
15. Rascanya	195	171	-	185	170	-
16. Benicalap	90	131	-	113	133	-
17. Pobles del Nord	39	-	-	42	-	-
18. Pobles de l'Oest	48	50	-	35	56	-
19. Pobles del Sud	172	25	-	171	24	-
València	**2.631**	**3.548**	**88**	**2.741**	**3.674**	**85**

(Continuació)

	Cinqué			Sisé			Total
	Públics	Concertats	Privats	Públics	Concertats	Privats	Alumnes
1. Ciutat Vella	12	159	-	7	162	-	1.037
2. L'Eixample	66	328	10	64	344	-	2.408
3. Extramurs	104	383	-	126	410	-	3.055
4. Campanar	90	293	-	115	307	-	2.277
5. La Saïdia	136	412	-	127	426	-	3.269
6. El Pla del Real	114	280	54	115	283	47	2.508
7. L'Olivereta	196	319	-	233	318	-	3.086
8. Patraix	220	103	-	253	108	-	2.099
9. Jesús	230	73	50	224	65	50	2.109
10. Quatre Carreres	236	232	-	247	264	-	2.93
11. Poblats Marítims	271	279	-	257	305	-	3.307
12. Camins al Grau	188	299	-	169	319	-	2.926
13. Algirós	175	19	-	176	23	-	1.229
14. Benimaclet	110	75	-	98	81	-	1.044
15. Rascanya	180	165	-	192	156	-	2.097
16. Benicalap	104	141	-	107	140	-	1.458
17. Pobles del Nord	39	-	-	46	-	-	241
18. Pobles de l'Oest	59	51	-	38	55	-	590
19. Pobles del Sud	188	26	-	192	27	-	1.211
València	**2.718**	**3.637**	**114**	**2.786**	**3.793**	**97**	**38.888**

Font: Conselleria de Cultura, Educació i Ciència. Oficina d'Estadística. Ajuntament de València.

4.6. E.S.O. Centres i Unitats segons tipus de centre per districte. Curs 1999/2000

4.6. E.S.O. Centros y Unidades según tipos de centro por distrito. Curso 1999/2000

	Centres				Unitats			
	Públics	Concertats	Privats	Total	Públics	Concertats	Privats	Total
1. Ciutat Vella	3	4	-	7	18	25	-	43
2. L'Eixample	4	8	-	12	28	50	-	78
3. Extramurs	5	6	-	11	27	60	-	87
4. Campanar	3	6	-	9	32	58	-	90
5. La Saïdia	5	8	-	13	32	68	-	100
6. El Pla del Real	2	5	2	9	6	50	13	69
7. L'Olivereta	11	7	-	18	59	52	-	111
8. Patraix	6	2	-	8	38	17	-	55
9. Jesús	7	5	1	13	31	20	4	55
10. Quatre Carreres	11	5	1	17	53	38	12	103
11. Poblats Marítims	12	7	-	19	46	53	-	99
12. Camins al Grau	6	5	-	11	19	45	-	64
13. Algirós	8	1	-	9	55	2	-	57
14. Benimaclet	3	2	-	5	17	12	-	29
15. Rascanya	7	3	-	10	30	22	-	52
16. Benicalap	3	3	-	6	11	30	-	41
17. Pobles del Nord	3	-	-	3	18	-	-	18
18. Pobles de l'Oest	3	1	-	4	10	8	-	18
19. Pobles del Sud	3	1	-	4	13	4	-	17
València	**105**	**79**	**4**	**188**	**543**	**614**	**29**	**1.186**

Font: Conselleria de Cultura, Educació i Ciència. Oficina d'Estadística. Ajuntament de València.

4.7. E.S.O. Alumnes per curs i districte. Curs 1999/2000
4.7. E.S.O. Alumnos por curso y distrito. Curso 1999/2000

	1r ESO			2n ESO		
Públics	Públic	Concertado	Privats	Públic	Concertats	Privats
1. Ciutat Vella	6	194	-	10	202	-
2. L'Eixample	63	358	-	74	418	-
3. Extramurs	129	454	-	131	493	-
4. Campanar	103	350	-	132	367	-
5. La Saïdia	130	448	-	135	511	-
6. El Pla del Real	70	323	62	71	378	53
7. L'Olivereta	225	360	-	225	385	-
8. Patraix	224	115	-	264	129	-
9. Jesús	247	144	60	233	155	61
10. Quatre Carreres	279	267	116	331	327	120
11. Poblats Marítims	260	286	-	258	372	-
12. Camins al Grau	154	327	-	160	359	-
13. Algirós	185	18	-	196	29	-
14. Benimaclet	93	91	-	97	95	-
15. Rascanya	197	164	-	254	186	-
16. Benicalap	98	149	-	106	159	-
17. Pobles del Nord	35	-	-	47	-	-
18. Pobles de l'Oest	48	54	-	47	57	-
19. Pobles del Sud	154	23	-	146	26	-
València	**2.700**	**4.125**	**238**	**2.917**	**4.648**	**234**

(Continuació)

	3r ESO			4t ESO			Total
	Públics	Concertats	Privats	Públics	Concertats	Privats	Alumnes
1. Ciutat Vella	199	181	-	252	176	-	1.220
2. L'Eixample	307	430	-	294	378	-	2.322
3. Extramurs	208	511	-	199	462	-	2.587
4. Campanar	310	381	-	311	360	-	2.314
5. La Saïdia	333	530	-	247	485	-	2.819
6. El Pla del Real	-	396	72	-	389	106	1.920
7. L'Olivereta	530	391	-	409	299	-	2.824
8. Patraix	267	123	-	244	142	-	1.508
9. Jesús	177	114	-	84	107	-	1.382
10. Quatre Carreres	379	296	60	246	276	60	2.757
11. Poblats Marítims	282	339	-	183	337	-	2.317
12. Camins al Grau	106	326	-	88	308	-	1.828
13. Algirós	614	-	-	476	-	-	1.518
14. Benimaclet	148	91	-	100	100	-	815
15. Rascanya	166	152	-	92	116	-	1.327
16. Benicalap	-	233	-	-	193	-	938
17. Pobles del Nord	161	-	-	152	-	-	395
18. Pobles de l'Oest	63	57	-	30	35	-	391
19. Pobles del Sud	-	20	-	-	22	-	391
València	**4.250**	**4.571**	**132**	**3.407**	**4.185**	**166**	**31.573**

Font: Conselleria de Cultura, Educació i Ciència. Oficina d'Estadística. Ajuntament de València.

4.8. BUP i COU. Centres i Unitats segons tipus per districte. Curs 1999/2000
4.8. BUP y COU. Centros y Unidades según tipos por distrito. Curso 1999/2000

	Centres				Unitats			
	Públics	Concertats	Privats	Total	Públics	Concertats	Privats	Total
1. Ciutat Vella	2	-	2	4	30	-	4	34
2. L'Eixample	2	-	3	5	26	-	14	40
3. Extramurs	-	-	6	6	-	-	31	31
4. Campanar	2	1	1	4	23	6	2	31
5. La Saïdia	2	1	2	5	30	3	5	38
6. El Pla del Real	-	-	7	7	-	-	47	47
7. L'Olivereta	3	1	1	5	83	4	4	91
8. Patraix	1	-	-	1	19	-	-	19
9. Jesús	-	-	-	-	-	-	-	-
10. Quatre Carreres	2	1	-	3	8	3	-	11
11. Poblats Marítims	2	1	-	3	15	2	-	17
12. Camins al Grau	1	-	1	2	6	-	2	8
13. Algirós	2	-	-	2	36	-	-	36
14. Benimaclet	1	-	-	1	12	-	-	12
15. Rascanya	1	1	-	2	6	3	-	9
16. Benicalap	-	1	-	1	-	8	-	8
17. Pobles del Nord	-	-	-	-	-	-	-	-
18. Pobles de l'Oest	-	-	-	-	-	-	-	-
19. Pobles del Sud	-	-	-	-	-	-	-	-
València	**21**	**7**	**23**	**51**	**294**	**29**	**109**	**432**

Font: Conselleria de Cultura, Educació i Ciència. Oficina d'Estadística. Ajuntament de València.

4.9. BUP i COU. Alumnes per curs i districte. Curs 1999/2000
4.9. BUP y COU. Alumnos por curso y distrito. Curso 1999/2000

	BUP3			COU			
	Públics	Concertats	Privats	Públics	Concertats	Privats	Total Alumnes
1. Ciutat Vella	426	-	91	594	-	52	1.163
2. L'Eixample	356	-	235	465	-	225	1.281
3. Extramurs	-	-	471	-	-	493	964
4. Campanar	389	79	26	408	80	24	1.006
5. La Saïdia	388	97	54	604	-	43	1.186
6. El Pla del Real	-	-	622	-	-	823	1.445
7. L'Olivereta	1.176	68	50	1.141	75	50	3.386
8. Patraix	274	-	-	337	-	-	611
9. Jesús	-	-	-	-	-	-	-
10. Quatre Carreres	35	94	-	150	-	-	279
11. Poblats Marítims	185	50	-	255	-	-	490
12. Camins al Grau	109	-	49	123	-	-	281
13. Algirós	552	-	-	642	-	-	1.194
14. Benimaclet	195	-	-	195	-	-	390
15. Rascanya	97	91	-	109	-	-	297
16. Benicalap	-	77	-	-	101	-	178
17. Pobles del Nord	-	-	-	-	-	-	-
18. Pobles de l'Oest	-	-	-	-	-	-	-
19. Pobles del Sud	-	-	-	-	-	-	-
València	**4.182**	**556**	**1.598**	**5.023**	**256**	**1.710**	**14.151**

Font: Conselleria de Cultura, Educació i Ciència. Oficina d'Estadística. Ajuntament de València.

4.10. FP1 i FP2. Centres i Unitats segons tipus per districte. Curs 1999/2000
4.10. FP1 y FP2. Centros y Unidades según tipos por distrito. Curso 1999/2000

	Centres					Unitats				
	Públics	Concertats	Privats	Total FP1	Total FP2	Públics	Concertats	Privats	Total FP1	Total FP2
1. Ciutat Vella	-	5	-	3	2	-	12	-	5	7
2. L'Eixample	2	5	1	3	5	40	26	9	5	70
3. Extramurs	-	-	-	-	-	-	-	-	-	-
4. Campanar	1	2	-	1	2	15	17	-	2	30
5. La Saïdia	1	2	2	1	4	27	10	7	2	42
6. El Pla del Real	-	-	1	-	1	-	-	3	-	3
7. L'Olivereta	4	1	-	3	2	41	2	-	6	37
8. Patraix	-	-	-	-	-	-	-	-	-	-
9. Jesús	2	-	-	1	1	37	-	-	3	34
10. Quatre Carreres	1	2	-	2	1	11	2	-	2	11
11. Poblats Marítims	1	-	-	-	1	6	-	-	-	6
12. Camins al Grau	-	1	1	-	2	-	4	4	-	8
13. Algirós	1	-	-	-	1	23	-	-	-	23
14. Benimaclet	-	-	-	-	-	-	-	-	-	-
15. Rascanya	-	-	-	-	-	-	-	-	-	-
16. Benicalap	-	1	-	-	1	-	4	-	-	4
17. Pobles del Nord	-	-	-	-	-	-	-	-	-	-
18. Pobles de l'Oest	-	-	-	-	-	-	-	-	-	-
19. Pobles del Sud	-	-	-	-	-	-	-	-	-	-
València	**13**	**19**	**5**	**14**	**23**	**200**	**77**	**23**	**25**	**275**

Font: Conselleria de Cultura, Educació i Ciència. Oficina d'Estadística. Ajuntament de València.

4.11. FP1 i FP2. Alumnes per curs i districte. Curs 1999/2000
4.11. FP1 i FP2. Alumnos por curso y districto. Curso 1999/2000

	FP1		FP2			
	Públics	Concertats	Públics	Concertats	Privats	Total Alumnes
1. Ciutat Vella	-	148	-	151	-	299
2. L'Eixample	70	116	982	755	135	2.058
3. Extramurs	-	-	-	-	-	-
4. Campanar	-	18	476	403	-	897
5. La Saïdia	-	42	925	247	176	1.390
6. El Pla del Real	-	-	-	-	100	100
7. L'Olivereta	105	52	1.088	-	-	1.245
8. Patraix	-	-	0	-	-	-
9. Jesús	83	-	1.063	-	-	1.146
10. Quatre Carreres	-	60	282	-	-	342
11. Poblats Marítims	-	-	200	-	-	200
12. Camins al Grau	-	-	-	183	82	265
13. Algirós	-	-	666	-	-	666
14. Benimaclet	-	-	-	-	-	-
15. Rascanya	-	-	-	-	-	-
16. Benicalap	-	-	-	118	-	118
17. Pobles del Nord	-	-	-	-	-	-
18. Pobles de l'Oest	-	-	-	-	-	-
19. Pobles del Sud	-	-	-	-	-	-
València	**258**	**436**	**5.682**	**1.857**	**493**	**8.726**

Font: Conselleria de Cultura, Educació i Ciència. Oficina d'Estadística. Ajuntament de València.

4.12. Batxillerat LOGSE. Centres i Unitats segons tipus. Curs 1999/2000
4.12. Bachillerato LOGSE. Centros y Unidades según tipos. Curso 1999/2000

	Centres	Unitats	Alumnes
Públics	9	55	1.555
Concertats	2	7	196
Privats	1	2	57
Total	12	64	1.808

Font: Conselleria de Cultura, Educació i Ciència. Oficina d'Estadística. Ajuntament de València.

4.13. Batxillerat LOGSE. Centres, Unitats y Alumnes per districte. Curs 1999/2000
4.13. Bachillerato LOGSE. Centros, Unidades y Alumnos por distrito. Curso 1999/2000

	Centres	Unitats	Alumnes 1º	Alumnes 2º	Total Alumnes
1. Ciutat Vella	2	8	163	88	251
2. L'Eixample	1	5	88	45	133
3. Extramurs	2	19	327	254	581
4. Campanar	1	2	35	28	63
5. La Saïdia	-	-	-	-	-
6. El Pla del Real	-	-	-	-	-
7. L'Olivereta	-	-	-	-	-
8. Patraix	-	-	-	-	-
9. Jesús	-	-	-	-	-
10. Quatre Carreres	2	11	142	166	308
11. Poblats Marítims	-	-	-	-	-
12. Camins al Grau	1	2	41	-	41
13. Algirós	1	1	31	-	31
14. Benimaclet	-	-	-	-	-
15. Rascanya	-	-	-	-	-
16. Benicalap	-	-	-	-	-
17. Pobles del Nord	1	12	178	121	299
18. Pobles de l'Oest	1	4	53	48	101
19. Pobles del Sud	-	-	-	-	-
València	**12**	**64**	**1.058**	**750**	**1.808**

Font: Conselleria de Cultura, Educació i Ciència. Oficina d'Estadística. Ajuntament de València.

4.14. Cicles Formatius de Grau Mitjà y Mòdul 2. Centres i Unitats segons tipus. Curs 1999/2000
4.14. Ciclos Formativos de Grado Medio y Módulo 2. Centros y Unidades según tipos. Curso 1999/2000

	Centres	Unitats	Alumnes
Públics	7	46	893
Concertats	14	70	1.137
Privats	4	8	100
Total	25	124	2.130

Font: Conselleria de Cultura, Educació i Ciència. Oficina d'Estadística. Ajuntament de València.

4.15. Cicles Formatius de Grau Superior i Mòdul 3. Centres i Unitats segons tipus. Curs 1999/2000

4.15. Ciclos Formativos de Grado Superior y Módulo 3. Centros y Unidades según tipos. Curso 1999/2000

	Centres	Unitats	Alumnes
Públics	11	84	2.110
Concertats	7	32	681
Privats	5	16	223
Total	23	132	3.014

Font: Conselleria de Cultura, Educació i Ciència. Oficina d'Estadística. Ajuntament de València.

4.16. Cicles Formatius de Grau Mitjà i Superior. Alumnes per districte. Curs 1999/2000

4.16. Ciclos Formativos de Grado Medio y Superior. Alumnos por distrito. Curso 1999/2000

	Grau Mitjà			**Grau Superior**			**Total**
	Primer	Segon	Total	Primer	Segon	Total	
1. Ciutat Vella	352	170	522	110	21	131	653
2. L'Eixample	241	38	279	193	107	300	579
3. Extramurs	49	25	74	275	171	446	520
4. Campanar	141	83	224	134	59	193	417
5. La Saïdia	69	15	84	182	120	302	386
6. El Pla del Real	44	21	65	33	20	53	118
7. L'Olivereta	60	41	101	230	160	390	491
8. Patraix	-	-	-	-	-	-	-
9. Jesús	118	51	169	170	89	259	428
10. Quatre Carreres	151	56	207	425	273	698	905
11. Poblats Marítims	80	14	94	77	20	97	191
12. Camins al Grau	53	+	53	32	30	62	115
13. Algirós	116	61	177	27	-	27	204
14. Benimaclet	-	-	-	-	-	-	-
15. Rascanya	5	-	5	-	-	-	5
16. Benicalap	47	29	76	-	-	-	76
17. Pobles del Nord	-	-	-	-	-	-	-
18. Pobles de l'Oest	-	-	-	21	35	56	56
19. Pobles del Sud	-	-	-	-	-	-	-
València	**1.526**	**604**	**2.130**	**1.909**	**1.105**	**3.014**	**5.144**

Font: Conselleria de Cultura, Educació i Ciència. Oficina d'Estadística. Ajuntament de València.

4.17. Educació Especial a centres específics. Alumnes per discapacitat. Curs 1999/2000

4.17. Educació Especial a centres específics. Alumnes per discapacitat. Curs 1999/2000

	Infantil / Preescolar		**Educació Bàsica**		**Formació Professional**	
	Homes	Dones	Homes	Dones	Homes	Dones
Auditiva	5	3	15	21	16	20
Psiq.Lleugera	-	-	-	-	-	-
Psiq. Moderada	8	3	13	8	10	12
Psiq.Severa	2	1	2	-	4	5
Psiq.Profunda	-	1	-	-	-	-
Visual	-	-	-	-	-	-
Trastorns greus o autisme	6	3	11	-	3	-
Pluridef amb discap.Motòrica	9	3	27	28	1	-
Pluridef.sense discap.Motòrica	-	-	3	1	5	2
Diferents discapacitat	-	-	4	2	-	-
Total	**30**	**14**	**75**	**60**	**39**	**39**

Font: Conselleria de Cultura, Educació i Ciència. Oficina d'Estadística. Ajuntament de València.

4.18. Personal dels centres específics d'Educació Especial. Curs 1999/2000

4.18. Personal de los centros específicos de Educación Especial. Curso 1999/2000

	Sexo		Dedicació	
	Homes	Dones	Total	Parcial
Professorat de pedagogia terapèutica	6	35	40	1
Professorat d'audició i llenguatge	3	7	9	1
Professorat d'educació física	1	1	1	1
Prof. tècnic de FP o Adjunts de taller	-	-	-	-
Divers Professorat	1	3	3	1
Divers Personal	4	30	23	11
Total	**15**	**76**	**76**	**15**

Font: Conselleria de Cultura, Educació i Ciència. Oficina d'Estadística. Ajuntament de València.

4.19. Professorat d'Educació de règim general no universitari, segons titularitat del centre. Curs 1999/2000

4.19. Profesorado de Educación de régimen general no universitario, según titularidad del centro. Curso 1999/2000

	Homes	Dones	Temps Parcial	Temps Total	Total
Públic					
Mestre	426	1421	58	1789	1847
Prof. d'En.Secundari	789	876	48	1617	1665
Prof. Tècnic de FP	58	88	6	140	146
Prof. de Religió	33	96	45	84	129
Altre professorat	33	89	30	92	122
Activitats de suport					
Audició i Llenguatge	5	34	21	18	39
Pedagogia Terapèutica	11	78	10	79	89
Educa. Compensatòria	-	2	1	1	2
Privat					
Mestre	354	827	105	1.076	1.181
Prof. Titular Secundària	532	732	437	827	1.264
Prof. Tècnic de FP	38	34	9	63	72
Prof. Adjunt, Agregat	32	29	11	50	61
Prof. de Religió	23	22	25	20	45
Altre professorat	89	169	59	199	258
Activitats de suport					
Audició i Llenguatge	-	6	1	5	6
Pedagogia Terapèutica	6	18	7	17	24
Educa. Compensatòria	-	7	4	3	7

Nota: La informació correspon a 216 centres d'un total de 248; no tenim informació de 9 centres públics i 23 privats, corresponents a 12.487 alumnes d'un total de 114.782.
Font: Conselleria de Cultura, Educació i Ciència. Oficina d'Estadistica. Ajuntament de València.

4.20. Professorat d'Educació de règim general no universitari, segons nivell que impartix. Curs 1999/2000

4.20. Profesorado de Educación de régimen general no universitario, según nivel que imparten. Curso 1999/2000

	Homes	Dones	Temps Parcial	Temps Total	Total
Públic					
E Infantil (exclusiv.)	14	361	12	363	375
E Primària (exclusiv.)	199	590	33	756	789
E Infantil i Primària	9	34	4	39	43
E Especial (E Infantil, E Bàsica i A. Tasques)	15	121	19	117	136
E Secundària Obligatòria	206	259	29	436	465
E Primària i Secundària Obligatória	97	201	23	275	298
E Secundària obligatòria i (Batxilletat o FP)	488	569	18	1039	1057
Batxillerat (exclusiv.)	68	60	2	126	128
Formació Professional (exclusiv.)	129	182	9	302	311
Programa de Garantia Social	-	1	-	1	1
Diverses possibilitats	114	192	38	268	306
Privat					
E Infantil (exclusiv.)	8	247	7	248	255
E Primària (exclusiv.)	227	661	31	857	888
E Infantil i Primària	12	45	8	49	57
E Especial (E Infantil, E Bàsica i A. Tasques)	2	20	5	17	22
E Secundària Obligatòria	308	332	236	404	640
E Primària i Secundària Obligatória	101	92	42	151	193
E Secundària obligatòria i (Batxilletat o FP)	242	200	148	294	442
Batxillerat (exclusiv.)	48	23	37	34	71
Formació Professional (exclusiv.)	68	123	90	101	191
Programa de Garantia Social	5	4	8	1	9
Altres possibilitats	47	66	34	79	113

Nota: La informació correspon a 216 centres d'un total de 248; no tenim informació de 9 centres públics i 23 privats, corresponents a 12.487 alumnes d'un total de 114.782.
Font: Conselleria de Cultura, Educació i Ciència. Oficina d'Estadistica. Ajuntament de València.

4.21. Alumnes amb necesitats educatives especials segons edat. Centres Privats. Curs 1999/2000

4.21. Alumnos con necesidades educativas especiales según edad. Centros Privados. Curso 1999/2000

		0-2	3-5	6-8	9-11	12-14	15-17	16 i més	Total
Sensorial	Cecs	-	-	1	-	1	-	-	2
	Ambliops	-	-	-	-	2	-	-	2
	Sords	-	3	4	5	1	-	-	13
	Hipoacústics	-	1	2	-	1	4	-	8
Psíquica	Lleuger	-		9	20	19	16	-	64
	Moderat	1	3	20	19	11	7	-	61
	Sever	-	-	1	-	2	-	-	3
	Profund	-	-	-	-	-	-	-	0
	Psicosi	-	-	-	-	-	-	-	0
	Autistes	-	-	-	-	-	1	-	1
	Esquizofrènia Infantil	-	-		1	1	-	-	2
Llenguatge	Difàcies	-	-	1	-	2	-	-	3
	Afàsies	-	-		1	2	-	-	3
	Retard Ximple Llenguatge	-	17	81	33	30	6	-	167
	Disartries	-	-	-	-	-	-	-	0
	Disfèmia	-	-	1		1	-	-	2
	Disglòsia	-	-		13	-	-	-	13
Motriu		-	4	14	11	5	2	1	37
Pluridef. amb discap. motòrica		-		1	2	-	1	-	4
Pluridef. sense discap. motòrica		-	-	-	-	-	-	-	0
Diversos	Retard madura. ximple	-	2	92	80	76	22	-	272
	Retard escolar greu	-	1	26	37	96	67	-	227
	Superdotats	-	1	7	7	2	-	-	17
	Necesitat Compensació	-	7	54	57	33	17	-	168
	Minoria Ètnica	-	1	27	32	40	17	-	117
	Cond. desestr. asocial	-		9	7	3	2	-	21
	Trastorn adaptiu del comportament	-	-	-	-	-	-	-	0
Diversos		-	4	9	9	6	4	-	32
Total		**1**	**40**	**343**	**309**	**310**	**146**	**1**	**1.150**

Font: Conselleria de Cultura, Educació i Ciència. Oficina d'Estadistica. Ajuntament de València.
Dades provisionals.

4.22. Alumnes amb necesitats educatives especials segons edat. Centres Públics. Curs 1999/2000

4.22. Alumnos con necesidades educativas especiales según edad. Centros Públicos. Curso 1999/2000

		0-2	3-5	6-8	9-11	12-14	15-17	18 i més	Total
Sensorial	Cecs	-	-	-	1	-	1	3	5
	Ambliops	-	1	2	1	-	-	2	6
	Sords	3	5	13	7	13	4	5	50
	Hipoacústics	2	3	4	10	5	-	1	25
Psíquica	Lleuger	-	13	81	99	98	13	4	308
	Moderat	-	5	20	29	24	1	-	79
	Moderat	-	-	-	-	1	1	-	2
	Moderat	-	-	1	-	-	-	-	1
	Moderat	-	-	3	1	-	-	1	5
	Moderat	-	-	1	-	-	-	-	1
	Moderat	-	-	-	-	1	-	-	1
Llenguatge	Moderat	-	3	9	6	2	1	-	21
	Moderat	-	-	1	4	-	-	-	5
	Moderat	-	56	91	30	6	-	-	183
	Moderat	-	6	7	4	1	-	-	18
	Moderat	-	1	10	2	3	2	-	18
	Moderat	-	10	11	8	2	-	-	31
Motriu		-	7	11	7	7	2	4	38
Pluridef. amb discap. motòrica		-	8	10	10	10	1	9	48
Pluridef. sense discap. motòrica		-	-	-	4	6	-	-	10
Diversos	Retard madura. ximple	-	48	208	133	94	15	4	502
	Retard escolar greu	-	6	112	218	239	149	25	749
	Superdotats	-	-	3	2	3	1	-	9
	Necesitat Compensació	-	20	45	74	98	7	-	244
	Minoria Ètnica	-	75	115	122	74	3	3	392
	Cond. desestr. asocial	-	4	16	24	37	25	2	108
	Trastorn adaptiu del comportament	-	-	8	5	-	-	-	13
Diversos		-	31	61	66	15	-	-	173
Total		**5**	**301**	**841**	**865**	**739**	**225**	**58**	**3.034**

Font: Conselleria de Cultura, Educació i Ciència. Oficina d'Estadistica. Ajuntament de València.
Dades provisionals.

4.23. Dades Globals. Curs 1999/2000
4.23. Datos Globales. Curso 1999/2000

Públic	Concertat	Privat	Total	
Centres Infantil/ Preescolar	90	7	79	176
Centres Primària	85	78	3	166
Centres F.P.1	4	10	-	14
Centres de Educació Especial	1	4	-	5
Centres F.P.2	9	9	5	23
Centres BUP - COU	21	7	23	51
Centres Batxillerat LOGSE	9	2	1	12
Centres ESO	105	79	4	188
Centres Cicles Formatius de Grau Mitjà (CFGM/MOD-2)	7	14	4	25
Centres Cicles Formatius de Grau Superior (CFGS/MOD-3)	11	7	5	23
Centres de Programa de Garantia Social (PGS)	1	-	-	1
Total Centros	**343**	**217**	**124**	**684**
Unitats Infantil/ Preescolar	350	23	332	705
Unitats Primària	775	894	25	1694
Unitats F.P.1	9	16	0	25
Unitats F.P.2	191	61	23	275
Unitats BUP - COU	294	29	109	432
Unitats Batxillerat LOGSE	55	7	2	64
Unitats ESO	543	614	29	1186
Unitats Cicles Formatius de Grau Mitjà (CFGM) / MOD-2	46	70	8	124
Unitats Cicles Formatius de Grau Superior (CFGS) / MOD-3	84	32	16	132
Unitats Programa de Garantia Social (PGS)	1	-	-	1
Total Unitats	**2.348**	**1.746**	**544**	**4.638**
Alumnes Infantil/ Preescolar	6.756	467	7.339	14.562
Alumnes Primària	16.487	21.815	586	38.888
Alumnes Educació Especial a centres específics: Preesc./Bàsica/FP	94	163	-	257
Alumnes FP 1	258	436	-	694
Alumnes FP 2	5.682	1.857	493	8.032
Alumnes BUP - COU	10.031	812	3.308	14.151
Alumnes Batxillerat LOGSE	1555	196	57	1.808
Alumnes ESO	13.274	17.529	770	31.573
Alumnes Cicles Formatius de Grau Mitjà (CFGM) / MOD-2	893	1137	100	2.130
Alumnes Cicles Formatius de Grau Superior (CFGS) / MOD-3	2.110	681	223	3.014
Alumnes Programa de Garantia Social (PGS)	9	-	-	9
Total Alumnes	**57.149**	**45.093**	**12.876**	**115.118**
Alumnes/Unitat. Infantil i Preescolar	19,3	20,3	22,1	20,7
Alumnes/Unitat Primària	21,3	24,4	23,4	23,0
Alumnes/Unitat F.P.1	28,7	27,3	-	27,8
Alumnes/Unitat F.P. 2	29,7	30,4	21,4	29,2
Alumnes/Unitat BUP - COU	34,1	28,0	30,3	32,8
Alumnes/Unitat Batxillerat Logse	28,3	28,0	28,5	28,3
Alumnes/Unitat ESO	24,4	28,5	26,6	26,6
Alumnes/Unitat Cicles Formatius de Grau Mitjà (CFGM) / MOD-2	19,4	16,2	12,5	17,2
Alumnes/Unitat Cicles Formatius de Grau Superior (CFGS) / MOD-3	25,1	21,3	13,9	22,8
Alumnes/Unitat Programa de Garantia Social (PGS)	9,0	-	-	9,0
Total Alumnes/Unitat	**24,3**	**25,8**	**23,7**	**24,8**

Font: Conselleria de Cultura, Educació i Ciència. Oficina d'Estadistica. Ajuntament de València.

5. DIVERSOS ENSENYAMENTS
5. OTRAS ENSEÑANZAS

5.1. Alumnes matriculats
5.1. Alumnos matriculados

ESCOLA OFICIAL D'IDIOMES. 1999/00 (Matrícula Oficial)

	Primer		Segon		Tercer		Quart		Cinqué		Total		
	Homes	Dones	Homes	Dones	Homes	Dones	Homes	Dones	Homes	Dones	Homes	Dones	**Total**
Alemany	221	493	74	199	37	107	34	91	13	42	379	932	1.311
Anglés	295	676	233	641	235	578	276	725	209	501	1.248	3.121	4.369
Àrab	47	75	21	25	8	21	7	7	2	6	85	134	219
Castellà	47	59	28	68	39	106	21	43	9	18	144	294	438
Francés	345	869	122	407	75	233	44	161	33	110	619	1.780	2.399
Italià	80	242	23	123	11	80	19	73	6	29	139	547	686
Rus	58	62	27	38	17	17	7	9	5	1	114	127	241
Valencià	40	157	35	74	23	107	13	55	6	37	117	430	547
Portugués	24	49	13	24	-	-	-	-	-	-	37	73	110

Font: Escola Oficial d'Idiomes.

ESCOLA OFICAL D' IDIOMES. 1999/00 (Matrícula Lliure)

Curs Elemental	Anglés	Francés	Alemany	Italià	Rus	Valencià	Castellà	Àrab	Total
Dones	1.074	207	90	59	9	277	22	1	1.739
Homes	650	109	49	26	2	145	9	7	997
Total	1.724	316	139	85	11	422	31	8	2.736

Font: Escola Oficial d'Idiomes.

Curs Superiorl	Anglés	Francés	Alemany	Italià	Rus	Valencià	Castellà	Àrab	Total
Dones	237	82	33	8	3	70	15	2	450
Homes	129	51	20	8	-	47	6	1	262
Total	366	133	53	16	3	117	21	3	712

Font: Escola Oficial d'Idiomes.

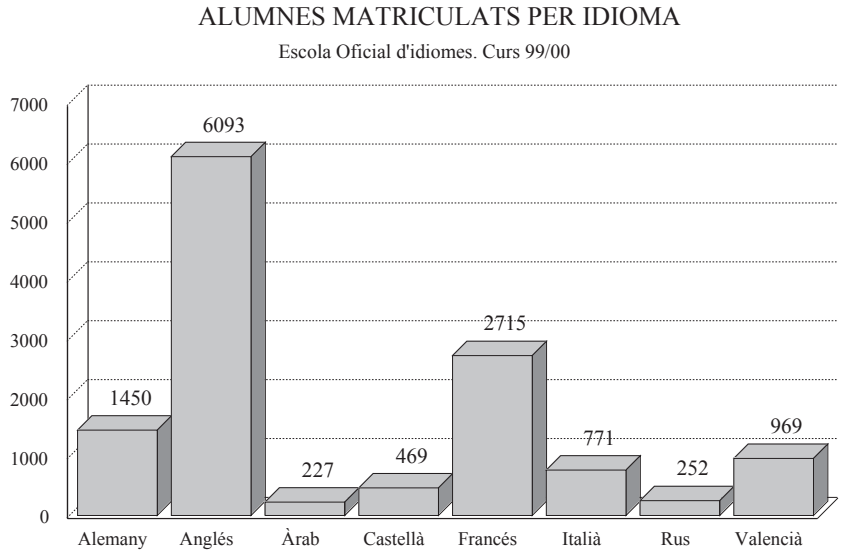

ESCOLA SUPERIOR D'ART DRAMÀTIC. 1999/00 (Matrícula Oficial)

	1º Curs	2º Curs	3º Curs	4º Curs	
Homes	9	10	11	8	38
Dones	16	15	10	12	53
Total	**25**	**25**	**21**	**20**	**91**

Font: Escola d'Art Dramàtic.

CONSERVATORI DE DANSA 1999/00

LOGSE		Total
G. Elemental	G.Mitjà	
576	424	1.000

Font: Conservatori de Dansa

CONSERVATORI MUNICIPAL "JOSÉ ITURBI"

	Alumnes			Alumnes	
	Grau Elemental	Grau Mitjà		Grau Elemental	Grau Mitjà
Trompeta	7	14	Violí	18	38
Clarinet	20	27	Violoncel	9	17
Fagot	9	5	Percussió	28	15
Guitarra	24	24	Flauta de bec	17	7
Piano	43	109	Contrabaix	9	7
Saxofó	11	14	Oboé	32	22
Tuba	1	7	Trombó	-	15
Cant	-	29	Trompa	6	17
Viola	2	15	Flauta travessera	24	23

CONSERVATORI SUPERIOR "JOAQUÍN RODRIGO"

	Alumnes		Alumnes
Trompeta	17	Percussió	25
Clarinet	47	Bombardí	-
Fagot	13	Composició	10
Guitarra	28	Clavicémbal	2
Piano	77	Contrabaix	2
Saxofó	18	Arpa	1
Tuba	14	Oboé	26
Cant	13	Trombó	15
Viola	24	Trompa	12
Violí	29	Gregorià	1
Direcció Cor	22	Música cambra	51
Direcció d'orquestra	24	Orgue	1
Musicologia	39	Pràctiques professorat	388
Pedogogia musical	237	Fl. Travessera	34
Violoncel	23	Folklore	1

5.2. Alumnes que van acabar els estudis. 1998-1999

5.2. Alumnos que acabaron los estudios. 1998-1999

CONSERVATORI DE DANSA

	Dansa Espanyola	Dansa Clàssica	Dansa Contemporània	Grau Elemental	Total
Total	7	-	3	29	39

Font: Conservatori de Dansa.

ESCOLA SUPERIOR D'ART DRAMÀTIC. 1998/99.(Matrícula Oficial)

	Homes	Dones	Total
Homes	21	10	31

Font: Escola d'Art Dramàtic

ESCOLA OFICIAL D'IDIOMES

	Alumnes			**Dones**			**Homes**		
	Oficial	Lliure	Total	Oficial	Lliure	Total	Oficial	Lliure	Total
Anglés	143	113	256	96	74	170	47	39	86
Francés	73	45	118	62	32	94	11	13	24
Alemany	21	27	48	18	12	30	3	15	18
Italià	33	7	40	27	3	30	6	4	10
Rus	6	4	10	3	2	5	3	2	5
Valencià	21	39	60	18	27	45	3	12	15
Castellà	19	25	44	13	16	29	6	9	15
Àrab	5	2	7	3	0	3	2	2	4
Total	**321**	**262**	**583**	**240**	**166**	**406**	**81**	**96**	**177**

Font: Escola Oficial d'Idiomes.

CONSERVATORI SUPERIOR "JOAQUÍN RODRIGO"

	Alumnes		Alumnes
Trompeta	2	Viola	1
Clarinet	1	Musicologia	
Guitarra	2	Violoncel	5
Piano	16	Percussió	1
Saxofó	1	Oboé	1
Tuba	1	Fla.travessera	5
Cant	1	Violí	3

Font: Consevatori Superior "Joaquín Rodrigo"

CONSERVATORI MUNICIPAL "JOSÉ ITURBI"

Alumnes		Alumnes		Alumnes	
Cant	5	Trompa	12	Contrabaix	1
Clarinet	21	Tuba	3	Fagot	3
Flauta travessera	7	Violí	5	Mùsica camara	13
Guitarra	9	Violoncel	11	Pedagogia	5
Oboé	11	Direcció Cors	5	Percussió	4
Piano	17	Harmonia, Contrapunt,		Solfeig, Teoria de la Música; Lectura a primera vista	
Saxofó	16	Composició i Instrumentació	4	Transposició i Acompanyament	16
Trompeta	12	Direcció Orquestra	5	Viola	1
Trombó	7	Musicologia	4	Total	197

Font: Consevatori Municipal "José Iturbi".

5.3. Professorat
5.3. Profesorado

ESCOLA OFICIAL D'IDIOMES. 1999/00

	Alemany	Anglés	Castellà	Francés	Italià	Rus	Valencià	Portugués	Àrab	Total
Catedràtic	-	12	1	5	-	-	-	-	-	18
Professor E.O.I	12	23	2	13	4	4	5	-	2	65
Interí	-	7	1	3	2	-	-	1	1	15
Total	**12**	**42**	**4**	**21**	**6**	**4**	**5**	**1**	**3**	**98**

Font: Escola Oficial d'Idiomes.

ESCOLA SUPERIOR D'ART DRAMÀTIC. 1999/00

Catedràtic	Professors funcionaris de carrera	Professors Interins	Especialistes
2	2	15	2

Font: Escola Superior d'Art Dramàtic i de Dansa.

CONSERVATORI SUPERIOR "JOAQUÍN RODRIGO"

	Professors		Professors
Trompeta	1	Violoncel	2
Clarinet	3	Percussió	2
Fagot	1	Bombardí.-Tuba	1
Guitarra	2	Composició	1
Piano	5	Clavecí-Orgue	1
Saxofó	1	Contrabaix	2
Direcció cors	1	Flauta	2
Cant	1	Oboé	1
Viola	2	Trombó	1
Direcció d'orquestra	1	Trompa	1
Gregoriano-Musicologia	1	Música cambra	2
Pedagogia musical	2	Pianista acompanyant	2
Arpa	1	Violí	2
Harmonia	2	Contrapunt i Fuga	1
Solfeig i teoria	2	Estètica i història música	1
Execució a la primera lectura			

Font: Consevatori Superior "Joaquín Rodrigo".

CONSERVATORI MUNICIPAL "JOSÉ ITURBI"

	Professors		Professors
Trompeta	1	Flauta travessera	2
Clarinet	2	Llenguatge musical	3
Fagot	1	Violoncel	1
Guitarra	2	Percussió	1
Piano	6	Flauta de bec	1
Saxofó	1	Estètica de la música	1
Tuba	1	Contrabaix	1
Cant	2	Oboé	2
Viola	1	Trombó	1
Violí	3	Trompa	1
Cor	1	Música de cambra	2
Harmonia	1	Formes musicals	1
Contrapunt	1		

5.4. Universitat «Menéndez y Pelayo»
5.4. Universidad Menéndez y Pelayo

	Ponents Espanyols	Estrangers	Total	Alumnes	Cursos
1999	561	154	715	3.552	47

Font: UIMP Seu de València.

5.5. Universitat Popular, centres i alumnes. Curs 1999/2000
5.5. Universidad Popular, centros y alumnos. Curso 1999/2000

Centre	Alumnes	Centre	Alumnes
Algirós	990	Parreta	309
Benicalap	430	Pinedo	117
Benimaclet	664	El Palmar	41
Cabanyal	444	Na Rovella	1.086
Carpesa-Benifaraig	231	Sant Isidre	451
El Castellar-L'Oliverar	244	Sant Marcel.lí	523
La Malva-rosa	325	Benimàmet-Beniferri	398
Morvedre	940	Nou Moles	385
La Torre	248	Ciutat Vella	224
Natzaret	32	**Total Alumnes**	**8.082**

Font: Universitat Popular. Ajuntament de València.

5.6. Universitat Popular, grups ofertats. Curs 1999/2000
5.6. Universidad Popular, grupos ofertados. Curso 1999/2000

Educació Bàsica		Formació Ocupacional		Llengües Estrangeres		Cursos Culturals		Cursos Expressió	
Alfabetització	26	Confecció	68	Anglés	47	Cultura Valenciana	19	Artesania i Manualitats	31
Cultura general	32	Restauració de mobles	7	Francés	5	Dansa Valenciana	18	Ceràmica	39
Mitjans Comun.	5	Fusteria	5			Cant d'estil	7	Pintura i Dibuix	65
		Informàtica	41			Tabal i Dolçaina	7	Gimnàstica	100
		Mecanografia	14			Música	7	Balls de Saló	52
		Esmalts	4					Teatre	7
								Fotografia	5

Font: Universitat Popular. Ajuntament de València.

X. CONSULTES ELECTORALS

X. CONSULTAS ELECTORALES

ÍNDEX

1. ELECCIONS MUNICIPALS
1.1. Eleccions Municipals 1979. Participació per Districtes 315
1.2. Eleccions Municipals 1979. Vots a candidatures per Districtes 316
1.3. Eleccions Municipals 1983. Participació per Districtes 317
1.4. Eleccions Municipals 1983. Vots a candidatures per Districtes 318
1.5. Eleccions Municipals 1987. Participació per Districtes 319
1.6. Eleccions Municipals 1987. Vots a candidatures per Districtes 320
1.7. Eleccions Municipals 1991. Participació per Districtes 321
1.8. Eleccions Municipals 1991. Vots a candidatures per Districtes 322
1.9. Eleccions Municipals 1995. Participació per Districtes 323
1.10. Eleccions Municipals 1995. Vots a candidatures per Districtes .. 324
1.11. Eleccions Municipals 1999. Participació per Districtes 325
1.12. Eleccions Municipals 1999. Vots a candidatures per Districtes .. 326
1.13. Eleccions Municipals 1999. Vots a candidatures per Barris 327

2. ELECCIONS AUTONÒMIQUES
2.1. Eleccions Autonòmiques 1983. Participació per Districtes..... 329
2.2. Eleccions Autonòmiques 1983. Vots a candidatures per Districtes. 329
2.3. Eleccions Autonòmiques 1987. Participació per Districtes..... 330
2.4. Eleccions Autonòmiques 1987. Vots a candidatures per Districtes. 330
2.5. Eleccions Autonòmiques 1991. Participació per Districtes..... 331
2.6. Eleccions Autonòmiques 1991. Vots a candidatures per Districtes. 331
2.7. Eleccions Autonòmiques 1995. Participació per Districtes..... 332
2.8. Eleccions Autonòmiques 1995. Vots a candidatures per Districtes. 332
2.9. Eleccions Autonòmiques 1999. Participació per Districtes..... 333
2.10. Eleccions Autonòmiques 1999. Vots a candidatures per Districtes. 333
2.11. Eleccions Autonòmiques 1999. Vots a candidatures per Barris.... 334

3. ELECCIONS GENERALS
3.1. Eleccions Generals 1977. Participació a la Ciutat de València 336
3.2. Eleccions Generals 1977. Vots a candidatures a la Ciutat de València. 336
3.3. Eleccions Generals 1979. Participació a la Ciutat de València 336
3.4. Eleccions Generals 1979. Vots a candidatures a la Ciutat de València. 336
3.5. Eleccions Generals 1982. Participació per Districtes 337
3.6. Eleccions Generals 1982. Vots a candidatures per Districtes 337
3.7. Eleccions Generals 1986. Participació per Districtes 338
3.8. Eleccions Generals 1986. Vots a candidatures per Districtes 338
3.9. Eleccions Generals 1989. Participació per Districtes 339
3.10. Eleccions Generals 1989. Vots a candidatures per Districtes 339
3.11. Eleccions Generals 1993. Participació per Districtes 340
3.12. Eleccions Generals 1993. Vots a candidatures per Districtes 340
3.13. Eleccions Generals 1996. Participació per Districtes 341
3.14. Eleccions Generals 1996. Vots a candidatures per Districtes 341
3.15. Eleccions Generals 2000. Participació per Districtes 342
3.16. Eleccions Generals 2000. Vots a candidatures per Districtes 342
3.17. Eleccions Generals 2000. Vots a candidatures per Barris 343

4. ELECCIONS EUROPEES
4.1. Eleccions Europees 1987. Participació per Districtes 345
4.2. Eleccions Europees 1987. Vots a candidatures per Districtes 345
4.3. Eleccions Europees 1989. Participació per Districtes 346
4.4. Eleccions Europees 1989. Vots a candidatures per Districtes 346
4.5. Eleccions Europees 1994. Participació per Districtes 347
4.6. Eleccions Europees 1994. Vots a candidatures per Districtes 347
4.7. Eleccions Europees 1999. Participació per Districtes 348
4.8. Eleccions Europees 1999. Vots a candidatures per Districtes 348
4.9. Eleccions Europees 1999. Vots a candidatures per Barris..... 349

5. REFERÈNDUMS
5.1. Referèndum Llei Reforma Política 1976. Resultats a la Ciutat de València 351
5.2. Referèndum Constitució 1978. Resultats a la Ciutat de València .. 351
5.3. Referèndum OTAN 1986. Resultats per Districtes 352

ÍNDICE

. ELECCIONES MUNICIPALES
1.1. Elecciones Municipales 1979. Participación por Distritos 315
1.2. Elecciones Municipales 1979. Votos a candidaturas por Distritos. 316
1.3. Elecciones Municipales 1983. Participación por Distritos 317
1.4. Elecciones Municipales 1983. Votos a candidaturas por Distritos. 318
1.5. Elecciones Municipales 1987. Participación por Distritos 319
1.6. Elecciones Municipales 1987. Votos a candidaturas por Distritos. 320
1.7. Elecciones Municipales 1991. Participación por Distritos 321
1.8. Elecciones Municipales 1991. Votos a candidaturas por Distritos. 322
1.9. Elecciones Municipales 1995. Participación por Distritos 323
1.10. Elecciones Municipales 1995. Votos a candidaturas por Distritos. 324
1.11. Elecciones Municipales 1999. Participación por Distritos 325
1.12. Elecciones Municipales 1999. Votos a candidaturas por Distritos. 326
1.13. Elecciones Municipales 1999. Votos a candidaturas por Barrios. 327

2. ELECCIONES AUTONÓMICAS
2.1. Elecciones Autonómicas 1983. Participación por Distritos..... 329
2.2. Elecciones Autonómicas 1983. Votos a candidaturas por Distritos. 329
2.3. Elecciones Autonómicas 1987. Participación por Distritos..... 330
2.4. Elecciones Autonómicas 1987. Votos a candidaturas por Distritos. 330
2.5. Ele327cciones Autonómicas 1991. Participación por Distritos.... 331
2.6. Elecciones Autonómicas 1991. Votos a candidaturas por Distritos. 331
2.7. Elecciones Autonómicas 1995. Participación por Distritos..... 332
2.8. Elecciones Autonómicas 1995. Votos a candidaturas por Distritos. 332
2.9. Elecciones Autonómicas 1999. Participación por Distritos..... 333
2.10. Elecciones Autonómicas 1999. Votos a candidaturas por Distritos. 333
2.11. Elecciones Autonómicas 1999. Votos a candidaturas por Barrios. 334

3. ELECCIONES GENERALES
3.1. Elecciones Generales 1977. Participación en la Ciudad de Valencia 336
3.2. Elecciones Generales 1977. Votos a candidaturas en la Ciudad de Valencia 336
3.3. Elecciones Generales 1979. Participación en la Ciudad de Valencia 336
3.4. Elecciones Generales 1979. Votos a candidaturas en la Ciudad de Valencia 336
3.5. Elecciones Generales 1982. Participación por Distritos 337
3.6. Elecciones Generales 1982. Votos a candidaturas por Distritos .. 337
3.7. Elecciones Generales 1986. Participación por Distritos 338
3.8. Elecciones Generales 1986. Votos a candidaturas por Distritos .. 338
3.9. Elecciones Generales 1989. Participación por Distritos 339
3.10. Elecciones Generales 1989. Votos a candidaturas por Distritos. 339
3.11. Elecciones Generales 1993. Participación por Distritos 340
3.12. Elecciones Generales 1993. Votos a candidaturas por Distritos. 340
3.13. Elecciones Generales 1996. Participación por Distritos 341
3.14. Elecciones Generales 1996. Votos a candidaturas por Distritos. 341
3.15. Elecciones Generales 2000. Participación por Distritos 342
3.16. Elecciones Generales 2000. Votos a candidaturas por Distritos. 342
3.17. Elecciones Generales 2000. Votos a candidaturas por Barrios .. 343

4. ELECCIONES EUROPEAS
4.1. Elecciones Europeas 1987. Participación por Distritos 345
4.2. Elecciones Europeas 1987. Votos a candidaturas por Distritos .. 345
4.3. Elecciones Europeas 1989. Participación por Distritos 346
4.4. Elecciones Europeas 1989. Votos a candidaturas por Distritos .. 346
4.5. Elecciones Europeas 1994. Participación por Distritos 347
4.6. Elecciones Europeas 1994. Votos a candidaturas por Distritos .. 347
4.7. Elecciones Europeas 1999. Participación por Distritos 348
4.8. Elecciones Europeas 1999. Votos a candidaturas por Distritos .. 348
4.9. Elecciones Europeas 1999. Votos a candidaturas por Barrios 349

5. REFERÉNDUMS
5.1. Referéndum Ley Reforma Política 1976. Resultados en la Ciudad de Valencia 351
5.2. Referéndum Constitución 1978. Resultados en la Ciudad de Valencia. 351
5.3. Referéndum OTAN 1986. Resultados por Distritos 352

CONCEPTES

Electors. Persones inscrites al Cens Electoral, que és la relació de tots els ciutadans majors d'edat que tenen dret a vot i ple ús dels seus drets civils i polítics.

Vots llegits. Nombre total d'electors que exercixen el seu dret al vot tant si este ha estat vàlid, en blanc o nul.

Abstenció. Conjunt de persones que no exercixen el seu dret al vot.

Vots nuls. Es considera vot nul aquell que és emés en papereta no oficial, o que vaja sense sobre o continga més d'una papereta, o que a l'imprés hi haja qualsevol esmena o modificació.

Vots vàlids. És el total de vots a candidatures i vots blancs.

Vot blanc. És el d'aquell elector que, havent exercit el dret de vot, no s'ha pronunciat per cap de les opcions que se li presentaven en la consulta. També es considera vot blanc aquell que es faça a favor d'alguna candidatura que ha estat legalment retirada de la circumscripció.

Nota: El No hi consta, que figura en les taules de les eleccions generals de 1993, correspon als vots emesos a una taula especialment habilitada a la Junta Electoral Provincial

CONCEPTOS

Electores. *Personas inscritas en el Censo Electoral, que es la relación de todos los ciudadanos mayores de edad con derecho a voto que están en pleno uso de sus derechos civiles y políticos.*

Votos leídos. *Número total de electores que ejercen su derecho a voto tanto si éste ha sido válido, blanco o nulo.*

Abstención. *Conjunto de personas que no ejercen su derecho a voto.*

Votos nulos. *Se considera voto nulo el que se emite en papeleta no oficial, que no lleva sobre o éste contiene más de una papeleta, o que en el impreso hay cualquier corrección o rectificación.*

Votos válidos. *Es la suma de los votos a candidaturas y votos blancos.*

Voto blanco. *El del elector que, habiendo ejercido su derecho a voto, no se ha pronunciado por ninguna de las opciones que se presentan en la consulta. También se considera voto blanco el emitido en favor de una candidatura legalmente retirada de la circunscripción.*

Nota: *El No Consta que figura en las tablas de las elecciones generales de 1993, corresponde a los votos emitidos en una mesa especialmente habilitada en la Junta Electoral Provincial*

FONTS

JUNTA ELECTORAL LOCAL
JUNTA ELECTORAL PROVINCIAL
INSTITUT NACIONAL D'ESTADÍSTICA
CONSELLERIA D'ADMINISTRACIÓ PÚBLICA
PRESIDÈNCIA DE LA GENERALITAT VALENCIANA

FUENTES

JUNTA ELECTORAL LOCAL
JUNTA ELECTORAL PROVINCIAL
INSTITUTO NACIONAL DE ESTADÍSTICA
CONSELLERIA DE ADMINISTRACIÓN PÚBLICA
PRESIDENCIA DE LA GENERALIDAD VALENCIANA

RELACIÓ DE SIGLES I NOM DE LES CANDIDATURES QUE APAREIXEN A LES TAULES

ELECCIONS MUNICIPALS 1979

UCD	Unión de Centro Democrático
PSOE	Partido Socialista Obrero Español
PCE-PCPV	Partido Comunista de España - Partido Comunista del País Valenciano
URV	Unión Regional Valencianista
MCPV-OEC	Coalició Moviment Comunista del País Valencià - Organització d'Esquerra Comunista
ORT	Organización Revolucionaria de los Trabajadores
PNPV	Partit Nacionalista del País Valencià
PCT	Partido Comunista de los Trabajadores
UCE	Unificación Comunista de España
ARFV	Coalición Alianza Republicana Front Valencià
IR	Izquierda Republicana
BEAN	Bloc d'Esquerrra d'Alliberament Nacional del País Valencià
PL	Partido Liberal
LCR	Liga Comunista Revolucionaria

ELECCIONS MUNICIPALS 1983

PSOE	Partido Socialista Obrero Español
AP-UV-PDP-UL	Coalición de Alianza Popular con Unión Valenciana, Partido Demócrata Popular y Unión Liberal
PCE-PCPV	Partido Comunista de España - Partido Comunista del País Valenciano
CDS	Centro Democrático y Social
UPV	Coalición Electoral Unitat del Poble Valencià
ENV-URV	Esquerra Nacionalista Valenciana - Unión Regional Valencianista
PDL	Partido Demócrata Liberal
OIV	Organización Independiente Valenciana
CLP	Coalición de Lucha Popular

ELECCIONS MUNICIPALS 1987

PSOE	Partido Socialista Obrero Español
UV	Unión Valenciana
FAP	Federación de Partidos de Alianza Popular
CDS	Centro Democrático y Social
IU-UPV	Izquierda Unida - Unitat del Poble Valencià
PTE-UC	Partido de los Trabajadores de España - Unidad Comunista
VERDE	Vértice Español de Reivindicación del Desarrollo Ecológico
CEV	Coalición Electoral Valenciana
PDP-CV	Partido Demócrata Popular - Centristas Valencianos
UPR	Unidad Popular Republicana
UCE	Unificación Comunista de España
FE-JONS	Falange Española de las J.O.N.S.
PH	Plataforma Humanista

ELECCIONS MUNICIPALS 1991

PSOE	Partido Socialista Obrero Español
PP	Partido Popular
UV	Unió Valenciana
EUPV	Esquerra Unida del País Valencià
LV	Los Verdes
CDS	Centro Democrático y Social

ELECCIONS MUNICIPALS 1995

PSOE	Partido Socialista Obrero Español
EU-EV	Esquerra Unida- Els Verds
PP	Partido Popular
PRA	Partido Republicano Autonomista
LAE	Liga Autonoma Española
RV	Renovación Valencianista
UPV-BN	Unitat del Poble Valencia- Bloc Nacionalista
ENV	Esquerra Nacionalista Valenciana
CDS	Centro Democrático y Social
PH	Plataforma Humanista
PIE	Federación Plataforma Independientes de España
UV-CCV	Unió Valenciana-Independents Centristes

ELECCIONS MUNICIPALS 1999

UV	Unió Valenciana
EUPV	Esquerra Unida del País Valencià

PP	Partido Popular
IRF-PRF	Izquierda Republicana Federal-Partido Republicano Federal.
LAE	Liga Autonoma Española
PSOE	Partido Socialista Obrero Español
BNV-EV	Bloc Nacionalista Valencià-Els Verds
ENV	Esquerra Nacionalista Valenciana
ACV	Alternativa Comunidad Valenciana
FE-JONS	Falange Española de las JONS
PH	Partido Humanista
UGDM	Partido Unión General de Desempleados y Marginados
UC-CDS	Unión Centrista-Centro Democrático y Social

ELECCIONS AUTONÒMIQUES 1983

PSOE	Partido Socialista Obrero Español
AP-UV-PDP-UL	Coalición de Alianza Popular con Unión Valenciana, Partido Demócrata Popular y Unión Liberal
PCE-PCPV	Partido Comunista de España - Partido Comunista del País Valenciano
UPV	Coalición Electoral Unitat del Poble Valencià
CDS	Centro Democrático y Social
ENV-URV	Esquerra Nacionalista Valenciana - Unión Regional Valencianista
PDL	Partido Demócrata Liberal
PST	Partido Socialista de los Trabajadores
PCOE	Partido Comunista Obrero Español
OIV	Organización Independiente Valenciana
CLP	Coalición de Lucha Popular

ELECCIONS AUTONÒMIQUES 1987

PSOE	Partido Socialista Obrero Español
FAP	Federación de Partidos de Alianza Popular
UV	Unió Valenciana
CDS	Centro Democrático y Social
IU-UPV	Izquierda Unida - Unitat del Poble Valencià
PTE-UC	Partido de los Trabajadores de España - Unidad Comunista
LV	Los Verdes
CEV	Coalición Electoral Valenciana
VERDE	Vértice Español de Reivindicación del Desarrollo Ecológico
ENV-URV	Esquerra Nacionalista Valenciana - Unión Regional Valencianista
PDP-CV	Partido Demócrata Popular - Centristas Valencianos
PH	Plataforma Humanista
UCE	Unificación Comunista de España
UPR	Unidad Popular Republicana
FI	Frente de Izquierdas
POSI	Partido Obrero Socialista Internacionalista

ELECCIONS AUTONÒMIQUES 1991

PSOE	Partido Socialista Obrero Español
PP	Partido Popular
UV	Unió Valenciana
IU	Izquierda Unida
CDS	Centro Democrático y Social
LV	Los Verdes
UPV	Unitat del Poble Valencià
FN	Frente Nacional
DS	Democracia Socialista
UNV	Unió Nacional Valenciana
P.Canton	Partido Cantonalista
U.Verde	Unión Verde
PE	Plataforma d'Esquerres
AR	Alianza por la República

ELECCIONS AUTONÒMIQUES 1995

PSOE	Partido Socialista Obrero Español
EU-EV	Esquerra Unida- Els Verds
PP	Partido Popular
PRA	Partido Republicano Autonomista
LAE	Liga Autónoma Española
RV	Renovación Valencianista
UPV-BN	Unitat del Poble Valencia- Bloc Nacionalista
ENV	Esquerra Nacionalista Valenciana

CDS	Centro Democrático y Social
PH	Plataforma Humanista
PIE	Federación Plataforma Independientes de España
UV-CCV	Unió Valenciana-Independent Centristes
AU	Alicante Unida
FE	Falange Española
PCPE	Partido Comunista de los Pueblos de España

ELECCIONS AUTONÒMIQUES 1999

UV	Unió Valenciana
EUPV	Esquerra Unida del País Valencià
PP	Partido Popular
ENV	Esquerra Nacionalista Valenciana
BNV-EV	Bloc Nacionalista Valencià-Els Verds
OIV	Organización Independiente Valenciana
ACV	Alternativa Comunidad Valenciana
IRF-PRF	Izquierda Republicana Federal-Partido Republicano Federal
PH	Partido Humanista
UC-CDS	Unión Centrista-Centro Democrático y Social
PSOE	Partido Socialista Obrero Español
LAE	Liga Autónoma Española
FE-JONS	Falange Española de las JONS

ELECCIONS GENERALS 1977

PSOE	Partido Socialista Obrero Español
UCD	Unión de Centro Democrático
PCE	Partido Comunista de España
PSP	Coalición Unidad Socialista
AP	Alianza Popular. Federación de Asociaciones Políticas
UDPV	Unió Democràtica del País Valencià
PSPV	Partit Socialista del País Valencià
AN18J	Coalición Alianza Nacional 18 Julio
ANEPA	Centro Popular
FL	Federación Laboralista
FDI	Frente Democrático de Izquierdas
AET	Asociación Electoral de los Trabajadores de Valencia
ASD	Alianza Socialista Democrática, Centro Izquierda
CIRJA	Círculos José Antonio
FUT	Frente por la Unidad de los Trabajadores
RSE	Reforma Social Española
PRSV	Partido Radical Socialista de Valencia
FE-JONS	Asociación Falange Española de las J.O.N.S. Auténtica
AECI	Agrupación Electoral Candidatura Independiente

ELECCIONS GENERALS 1979

PSOE	Partido Socialista Obrero Español
UCD	Unión de Centro Democrático
PCE-PCPV	Partido Comunista de España
CD	Coalición Democrática
UN	Coalición Unión Nacional
URV	Unió Regional Valencianista
PNPV	Partit Nacionalista del País Valencià
PSOE-SH	Partido Socialista Obrero Español (Sector Histórico)
MC-OIC	Coalició Moviment Comunista del País Valencià - Organització d'Esquerra Comunista
IR	Izquierda Republicana
ORT	Organización Revolucionaria de los Trabajadores
PCT	Partido Comunista de los Trabajadores
BEAN	Bloc d'Esquerra d'Alliberament Nacional del País Valencià
PTE	Partit del Treball del País Valencià (Federación del País Valenciano del Partido del Trabajo)
ARFV	Coalición Alianza Republicana Front Valencià
PL	Partido Liberal
FE-JONS	Falange Española de las J.O.N.S. Auténtica
LCR	Liga Comunista Revolucionaria
BR-UCE	Coalición Organización Comunista de España (Bandera Roja) - Unificación Comunista de España
PC	Partido Carlista

ELECCIONS GENERALS 1982

PSOE	Partido Socialista Obrero Español
AP-PDP-UV	Coalición Electoral Federación de Partidos de Alianza Popular, Partido Demócrata Popular y Unión Valenciana

PCE-PCPV	Partido Comunista de España - Partido Comunista del País Valenciano
UCD	Unión de Centro Democrático
CDS	Centro Democrático y Social
FN	Fuerza Nueva
ENV-URV	Esquerra Nacionalista Valenciana - Unió Regional Valencianista
UPV	Unitat del Poble Valencià
PST	Partido Socialista de los Trabajadores
EUPV	Esquerra Unida del País Valencià
PS	Partido Socialista
PCOE	Partido Comunista Obrero Español
SE	Solidaridad Española
UCE	Unificación Comunista de España
CUC	Candidatura Unidad Comunista
MFE	Movimiento Falangista de España
PCE-ML	Partido Comunista de España - Marxista Leninista
LC	Liga Comunista
FEI	Falange Española Independiente
FE-JONS	Falange Española de las J.O.N.S. Auténtica

ELECCIONS GENERALS 1986

PSOE	Partido Socialista Obrero Español
AP-PDP-PL	Coalición Popular
CDS	Centro Democrático y Social
UV	Unió Valenciana
IU-EU	Coalición Electoral Izquierda Unida - Esquerra Unida
MUC	Mesa para la Unidad de los Comunistas
UPV	Unitat del Poble Valencià
PRD	Partido Reformista Democrático
LV	Partido Los Verdes
PST	Partido Socialista de los Trabajadores
VERDE	Vértice Español de Reivindicación del Desarrollo Ecológico
ENV-URV	Esquerra Nacionalista Valenciana
FE-JONS	Falange Española de las J.O.N.S.
UCE	Unificación Comunista de España
UPR	Coalición Unidad Popular Republicana
POSI	Partido Obrero Socialista Internacionalista
PCC	Partit dels Comunistes de Catalunya

ELECCIONS GENERALS 1989

PSOE	Partido Socialista Obrero Español
PP	Partido Popular
UV	Unió Valenciana
IU-EU	Izquierda Unida - Esquerra Unida del País Valencià
CDS	Centro Democrático y Social
LV-LV	Los Verdes - Lista Verde
UPV	Unitat del Poble Valencià
R.MATEOS	Agrupación Ruiz Mateos
LVE	Los Verdes Ecologistas
PTE-UC	Partido de los Trabajadores de España - Unidad Comunista
PST	Partido Socialista de los Trabajadores
PCPE	Partido Comunista de los Pueblos de España
CSD	Coalició Socialdemócrata
ENV-URV	Esquerra Nacionalista Valenciana - Unión Regional Valencianista
FE-JONS	Falange Española de las J.O.N.S.
MV	Movimiento Verde
AR	Alianza por la República
PH	Partido Humanista
PCE-ML	Partido Comunista de España (Marxista Leninista)

ELECCIONS GENERALS 1993

PP	Partido Popular
PSOE	Partido Socialista Obrero Español
EUPV	Esquerra Unida del País Valencià
UV	Unió Valenciana
CDS	Centro Democrático y Social
LV	Los Verdes
UPV	Unitat del Poble Valencià
LE	Los Ecologistas

ARM-ADE	Agrupación Ruiz-Mateos, Alianza Democrática Europea
PST	Partido Socialista de los Trabajadores
ENV	Esquerra Nacionalista Valenciana
ARDE	Arde Federación Republicana
FEJONS	Falange Española de las J.O.N.S.
POR	Partit Obrer Revolucionari
PLN	Partido de la Ley Natural
PH	Partido Humanista
PCV	Partido Cantonalista de Valencia
CNPS	Coalición por un Nuevo Partido Socialista

ELECCIONS GENERALS 1996

UV	Unió Valenciana
EUPV	Esquerra Unida del País Valenià
PCPE	Partido Comunista de los Pueblos de España
UPV-BN	Unitat del Poble Valencià-Bloc Nacionalista
PP	Partido Popular/Partit Popular
PRT	Partit Revolucionari del Treballadors
FEA	Falange Española Auténtica
LAE	Liga Autónoma Española
ENV	Esquerra Nacionalista Valenciana
ALAS	Agrupación Liberal Autonomista y Social
ERC	Esquerra Republicana de Catalunya
EV	Los Verdes/Els Verds
AUN	Alianza por la Unidad Nacional
UC	Unión Centrista
CCV	Centristas de la Comunidad Valenciana
PH	Partido Humanista
CR	Coalicion Republicana
PSOE	Partido Socialista Obrero Español

ELECCIONS GENERALS 2000

EUPV	Esquerra Unida del País Valencià
LA FALANGE	La Falange
FRONT-ERC	Front Pel País Valencià-Esquerra Republicana de Catalunya
FEI-FE 2000	Falange Española Independiente-Falange 2000
PP	Partido Popular / Partit Popular
PE 2000	Plataforma España 2000
FN	Fuerza Nueva
POSI	Partido Obrero Socialita Internacionalista
PSOE-progresistas	Partido Socialista Obrero Español
ALAS	Agrupación Liberal Autonomista y Social
AR	Acción Republicana
ENV	Esquerra Nacionalista Valenciana
PH	Partido Humanista
EC	Estat Català
PNCA	Partido Nacionalista Caló
LVE	Los Verdes-Ecopacifistas
BLOC-VERDS-VAPC	Bloc Nacionalista Valencià.Els Verds-Valencians Pel Canvi
PCPE	Partido Comunista de los Pueblos de España
PADE	Partido Demócrata Español
PC	Partido Carlista
PLN	Partido de la Ley Natural
UC-CDS	Unió Centrista-Centre Democràtic i Social
GIL	Grupo Independiente Liberal-"Gil"
UV	Unió Valenciana

ELECCIONS EUROPEES 1987

PSOE	Partido Socialista Obrero Español
FAP	Federación de Partidos de Alianza Popular
UV	Unió Valenciana
CDS	Centro Democrático y Social
IU	Coalición Izquierda Unida
PTE-UC	Partido de los Trabajadores de España - Unidad Comunista
CIP	Esquerra dels Pobles
LV	Los Verdes
FN	Frente Nacional
HB	Herri Batasuna

AS	Partido Acción Social
PCV	Partido Coalición Valenciana
CV	Confederación de los Verdes
PDP	Partido Demócrata Popular
PSY	Partido Socialista de los Trabajadores
ANEMYA	Agrupación de Electores Asamblea Nacional de Estudiantes de Medicina y Asociados
PAR	Partido Aragonés Regionalista
PORE	Partido de los Obreros Revolucionarios de España
UCE	Unificación Comunista de España
FE-JONS	Falange Española de las J.O.N.S.
PH	Plataforma Humanista
CEP	Coalición Europa de los Pueblos ("Per l'Europa de les Nacions")
CSD	Coalición Socialdemócrata
POSI	Partido Obrero Socialista Internacionalista
CIU	Coalición Convergència i Unió
UE	Coalición Unión Europeista (Europar Batasuna)
LA	Partido Liberación Andaluza
PA	Partido Andalucista
AIC	Coalición Agrupaciones Independientes de Canarias
EU	Extremadura Unida
PED	Partido Español Demócrata
PANCAL	Partido Nacionalista de Castilla-León
BNG	Bloque Nacionalista Gallego

ELECCIONS EUROPEES 1989

PSOE	Partido Socialista Obrero Español
PP	Partido Popular
UV	Unió Valenciana (F.P.R.)
IU	Izquierda Unida - Esquerra Unida del País Valencià
CDS	Centro Democrático y Social
R.MATEOS	Agrupación de Electores José María Ruiz Mateos
UPV	Unitat del Poble Valencià - Esquerra dels Pobles
PTE-UC	Partido de los Trabajadores de España - Unidad Comunista
LVE	Los Verdes Ecologistas
LLV	Llista Verda (Adherida als Verds Europeus)
VERDE	Partido Verde (Vértice Español de Reivindicación del Desarrollo Ecológico)
FN	Frente Nacional
HB	Herri Batasuna
PCPE-PCC	Partido Comunista de los Pueblos de España - Partit dels Comunistes de Catalunya
CSD	Coalición Socialdemócrata
PA	Partido Andalucista
PST-PORE	Partido Socialista de los Trabajadores - Partido de los Obreros Revolucionarios de España
EPV	Agrupación de Electores "Europa por la Vida"
FE-JONS	Falange Española de las J.O.N.S.
AV-MEC	Alternativa Verda - Moviment Ecologista de Catalunya
PH	Partido Humanista
CIU	Coalición Electoral Convergència i Unió
AR	Alianza por la República
PEP	Por la Europa de los Pueblos
CLL	Catalunya Lliure
UNA	Unidad Nacionalista Asturiana
CN	Coalición Nacionalista
IDE	Iniciativa para una Democracia Europea
LA	Partido Liberación Andaluza
PC	Partido Carlista
PED	Unidad Centrista - Partido Español Demócrata
BNG	Bloque Nacionalista Gallego

ELECCIONS EUROPEES 1994

PREU	Partido Regionalista Extremadura Unida.
UV (CN)	Unió Valenciana (Coalición Nacionalista).
EUPV	Esquerra Unida del País Valencià.
PAS	Partiu Asturianista.
PLN	Partido de la Ley Natural.
ERC-ACC	Per l'Europa de les Nacions.
BNG	Bloque Nacionalista Galego.
FEI	Falange Española Independiente.

GV	Grupo Verde.
HB	Herri Batasuna.
URCL	Unidad Regionalista de Castilla y León.
RM	Agrupación Electores Jose María Ruiz-Mateos.
PREx	Partido Regionalista Extremeño.
V-CEC	Els Verds- Confederació Ecologista de Catalunya.
PCar	Partido Carlista.
UPV-CiU	Unitat del Poble Valencià- Convergència i Unió.
POR	Partit Obrer Revolucionari.
CTC	Comunión Tradicionalista Carlista.
PH	Partido Humanista.
PCPE	Partido Comunista de los Pueblos de España.
JYB	Partido Justicia y Bienestar.
FORO-CDS	Coalición FORO y CDS.
PP	Partido Popular.
CJONS	Falange Española de las J.O.N.S.
ADN	Alternativa Demócrata Nacional.
LVRM	Los Verdes de la Región de Murcia
PSOE	Partido Socialista Obrero Español.
CPNT	Caza, Pesca, Naturaleza y Tradiciones.
PREPAL	Partido Regionalista del País Leones.
CAPA	Coalición Andalucista Poder Andaluz.
CNPS	Coalición por un Nuevo Partido Socialista.
AG	Alternativa Galega.
LVS	Coalición GPOR-PST.

ELECCIONS EUROPEES 1999

FEI	Falange Española Independiente.
IU-EUIA	Izquierda Unida-Esquerra Unida i Alternativa
ERC-EV	Esquerra Republicana de Catalunya-Els Verds
PPI	Partit per la Indendència
COFEM-FEMEK	Conferencia de Organizaciones Feministas
BNG	Bloque Nacionalista Galego
PSOE	Partido Socialista Obrero Español-Progresistas
UDR	Coalición "Unión de Regiones"
EU	Extremadura Unida
URCL	Unión Regionalista de Castilla y León
PAS	Partiu Asturianista
SIEX	Socialistas Independientes de Extremadura
UV	Unió Valenciana (Coalición Europea)
URAS	Unión Renovadora Asturiana
UC-CDS	Unión Centrista-Centro Democrátivo y Social
PP	Partido Popular
AA	Andecha Astur
EH	Euskal Herritarrok
LV-IP	Els Verds (Coalición Electoral Los Verdes-Las izquierdas de los Pueblos)
UPL	Unión del Pueblo Leonés
A	Asamblea de Andalucía
PLN	Partido de la Ley Natural
BNV-CIU	Bloc Nacionalista Valencià-CIU
FE	La Falange
TC-PNC	Tierra Comunera-Partido Nacionalista Castellano
AUN	Alianza por la Unidad Nacional
PREX-CREX	Coalición Extremeña
LV-GV	Los Verdes-Grupo Verde
PH	Partido Humanista
ACV	Alternativa Comunidad Valenciana
DM	Coalición "Por la Derogación del Tratado de Maastrich"
DN	Democracia Nacional
PAE-I	Partido de los Autónomos de España y de las Agrupaciones Independientes Españolas
PREPAL	Salamanca, Zamora, León PREPAL
PADE	Partido Democrático Español
PCPE	Partido Comunista de los Pueblos de España

1. ELECCIONS MUNICIPALS

1. ELECCIONES MUNICIPALES

1.1. Eleccions Municipals 1979. Participació per Districtes

1.1. Elecciones Municipales 1979. Participación por Distritos

	Electors	Vots Llegits	Abstenció	Vots Nuls	Vots Vàlids	Vots Blancs	Vots a Candidatures
València	549.473	341.006	208.467	3.905	337.101	1.966	334.883
1. Ciutat Vella	36.188	23.506	12.682	261	23.245	170	23.229
2. L'Eixample	50.386	32.981	17.405	296	32.685	183	32.396
3. Extramurs	49.822	32.506	17.316	266	32.240	158	32.082
4. Campanar	15.513	9.186	6.327	214	8.972	59	8.878
5. La Saïdia	37.804	23.350	14.454	240	23.110	137	22.974
6. El Pla del Real	23.574	13.292	10.282	107	13.185	66	13.119
7. L'Olivereta	41.177	25.568	15.609	234	25.334	169	25.164
8. Patraix	27.182	16.196	10.986	151	16.045	88	15.949
9. Jesús	31.174	19.339	11.835	305	19.034	122	18.922
10. Quatre Carreres	41.484	24.391	17.093	321	24.070	150	23.865
11. Poblats Marítims	45.929	29.164	16.765	390	28.774	173	28.581
12. Camins al Grau	33.628	20.414	13.214	206	20.208	111	20.054
13. Algirós	20.993	12.271	8.722	118	12.153	54	12.086
14. Benimaclet	16.598	9.690	6.908	173	9.517	61	9.451
15. Rascanya	29.326	18.681	10.645	245	18.436	90	18.344
16. Benicalap	23.314	14.923	8.391	180	14.743	78	14.665
17. Pobles del Nord	4.449	2.971	1.478	23	2.948	23	2.912
18. Pobles de l'Oest	8.232	5.267	2.965	76	5.191	27	5.158
19. Pobles del Sud	12.700	7.310	5.390	99	7.211	47	7.054

Font: Junta Electoral Local.

NOMBRE DE REGIDORS MUNICIPALS 1979

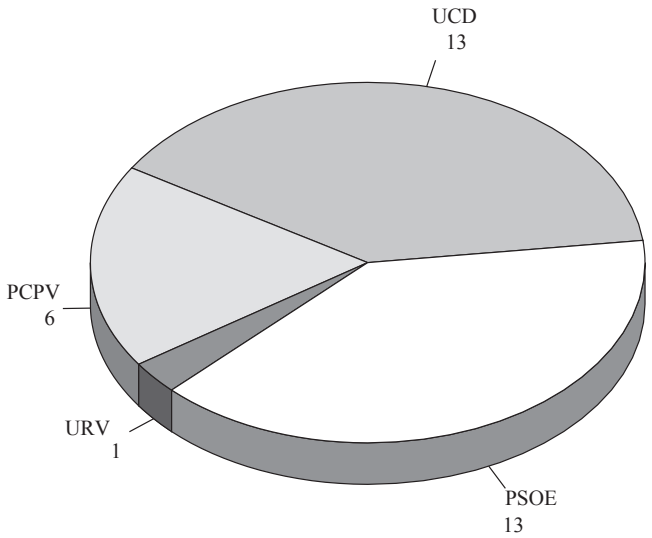

1.2. Eleccions Municipals 1979. Vots a candidatures per Districtes

1.2. Elecciones Municipales 1979. Votos a candidaturas por Distritos

	UCD	PSOE	PCPV	URV	MCPV	ORT	PNPV	PCT	UCE	ARFV	IR	BEAN	PL	LCR
València	123.532	121.989	53.720	17.763	4.114	2.790	2.503	1.796	1.644	1.373	1.230	1.169	740	520
1. Ciutat Vella	13.580	5.108	2.194	1.394	210	109	193	101	70	64	70	70	39	27
2. L'Eixample	19.479	7.238	3.021	1.504	233	121	252	86	93	95	62	122	66	24
3. Extramurs	17.162	8.162	3.476	1.918	325	176	303	93	92	94	105	100	56	20
4. Campanar	2.607	3.681	1.618	517	98	76	71	46	45	37	32	14	8	28
5. La Saïdia	8.122	8.749	3.618	1.283	313	135	174	96	114	47	108	84	45	86
6. El Pla del Real	7.588	3.100	1.316	590	118	65	164	22	24	28	34	28	31	11
7. L'Olivereta	7.655	10.160	4.705	1.281	209	285	169	188	160	88	83	89	48	44
8. Patraix	5.527	6.225	2.458	889	197	125	148	79	86	33	54	78	22	28
9. Jesús	4.986	8.224	3.591	999	315	165	110	126	128	64	63	81	39	31
10. Quatre Carreres	7.723	9.432	4.145	1.336	220	193	180	120	133	110	110	77	46	40
11. Poblats Marítims	5.907	12.562	6.265	1.977	259	370	185	174	172	359	147	123	40	41
12. Camins al Grau	5.008	9.063	3.674	865	235	396	148	111	107	92	91	67	173	24
13. Algirós	3.267	4.994	2.541	622	150	142	76	70	50	64	35	44	20	11
14. Benimaclet	2.885	3.828	1.689	459	149	79	66	93	44	29	41	46	25	18
15. Rascanya	4.032	8.758	3.737	581	476	150	78	175	122	51	76	55	26	27
16. Benicalap	3.182	6.502	3.054	1.093	301	136	59	84	84	49	23	46	34	18
17. Pobles del Nord	1.409	944	350	66	42	13	24	10	15	5	9	11	2	12
18. Pobles de l'Oest	1.092	2.476	1.089	105	159	15	33	43	48	19	46	7	10	16
19. Pobles del Sud	2.321	2.783	1.179	284	105	39	70	79	57	45	41	27	10	14

Font: Junta Electoral Local.

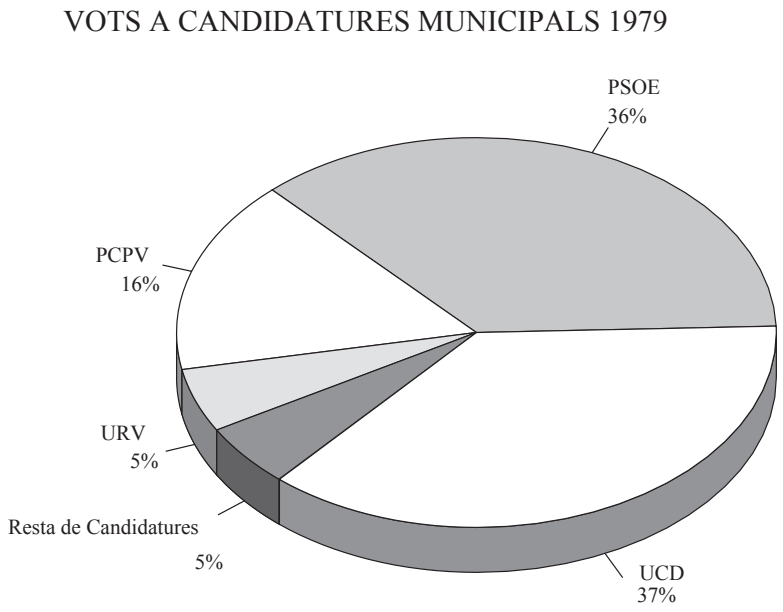

1.3. Eleccions Municipals 1983. Participació per Districtes

1.3. Elecciones Municipales 1983. Participación por Distritos

	Electors	Vots Llegits	Abstenció	Vots Nuls	Vots Vàlids	Vots Blancs	Vots a Partits
València	549.491	386.061	163.430	3.981	382.080	1.651	380.429
1. Ciutat Vella	29.357	21.913	7.444	192	21.721	97	21.624
2. L'Eixample	44.437	33.402	11.035	247	33.155	197	32.958
3. Extramurs	45.549	33.922	11.627	302	33.620	183	33.437
4. Campanar	17.389	12.118	5.271	93	12.025	71	11.954
5. La Saïdia	36.374	26.024	10.350	259	25.765	99	25.666
6. El Pla del Real	21.275	15.827	5.448	116	15.711	123	15.588
7. L'Olivereta	40.453	27.918	12.535	308	27.610	131	27.479
8. Patraix	31.071	21.363	9.708	192	21.171	78	21.093
9. Jesús	32.711	22.741	9.970	351	22.390	85	22.305
10. Quatre Carreres	46.955	31.199	15.756	407	30.792	135	30.657
11. Poblats Marítims	45.325	30.891	14.434	405	30.486	91	30.395
12. Camins al Grau	34.962	24.027	10.935	223	23.804	73	23.731
13. Algirós	24.461	16.690	7.771	142	16.548	85	16.463
14. Benimaclet	17.017	11.499	5.518	106	11.393	35	11.358
15. Rascanya	30.690	21.373	9.317	213	21.160	62	21.098
16. Benicalap	25.106	17.056	8.050	224	16.832	33	16.799
17. Pobles del Nord	4.723	3.539	1.184	28	3.511	13	3.498
18. Pobles de l'Oest	8.603	6.029	2.574	60	5.969	22	5.947
19. Pobles del Sud	13.033	8.530	4.503	113	8.417	38	8.379

Font: Junta Electoral Local.

NOMBRE DE REGIDORS MUNICIPALS 1983

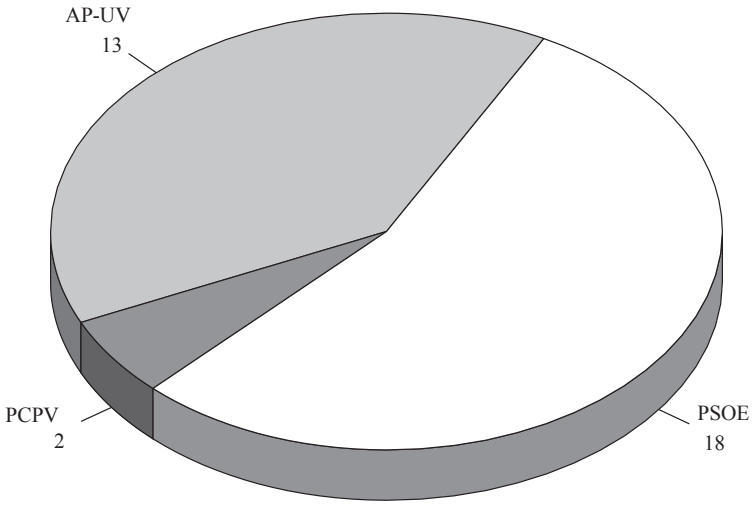

1.4. Eleccions Municipals 1983. Vots a candidatures per Districtes

1.4. Elecciones Municipales 1983. Votos a candidaturas por Distritos

	PSOE	AP-UV	PCPV	CDS	UPV	URV	PDL	OIV	CLP
València	186.492	141.851	29.001	7.348	5.681	4.714	3.184	1.666	492
1. Ciutat Vella	6.086	13.123	1.030	460	342	207	253	99	24
2. L'Eixample	9.330	20.066	1.295	809	472	357	506	96	27
3. Extramurs	10.586	18.985	1.629	777	578	381	379	91	31
4. Campanar	6.350	3.834	967	260	168	167	112	82	14
5. La Saïdia	12.701	9.534	1.874	550	392	306	175	110	24
6. El Pla del Real	4.509	9.129	633	484	268	138	372	45	10
7. L'Olivereta	15.156	8.659	2.280	535	318	266	161	74	30
8. Patraix	10.588	7.595	1.647	470	325	226	173	43	26
9. Jesús	12.874	6.262	1.989	374	308	265	124	76	33
10. Quatre Carreres	15.940	10.236	2.689	549	471	400	218	96	58
11. Poblats Marítims	19.268	6.150	3.060	327	350	831	81	274	54
12. Camins al Grau	14.340	5.946	2.022	421	351	352	140	134	25
13. Algirós	8.808	5.038	1.410	399	306	254	150	79	19
14. Benimaclet	6.222	3.604	862	195	199	138	69	53	16
15. Rascanya	13.098	4.784	2.114	341	359	195	99	66	42
16. Benicalap	10.896	3.504	1.601	203	219	134	66	150	26
17. Pobles del Nord	1.613	1.426	267	43	86	22	17	15	9
18. Pobles de l'Oest	3.799	1.295	611	79	66	26	28	34	9
19. Pobles del Sud	4.328	2.681	1.021	72	103	49	61	49	1

Font: Junta Electoral Local.

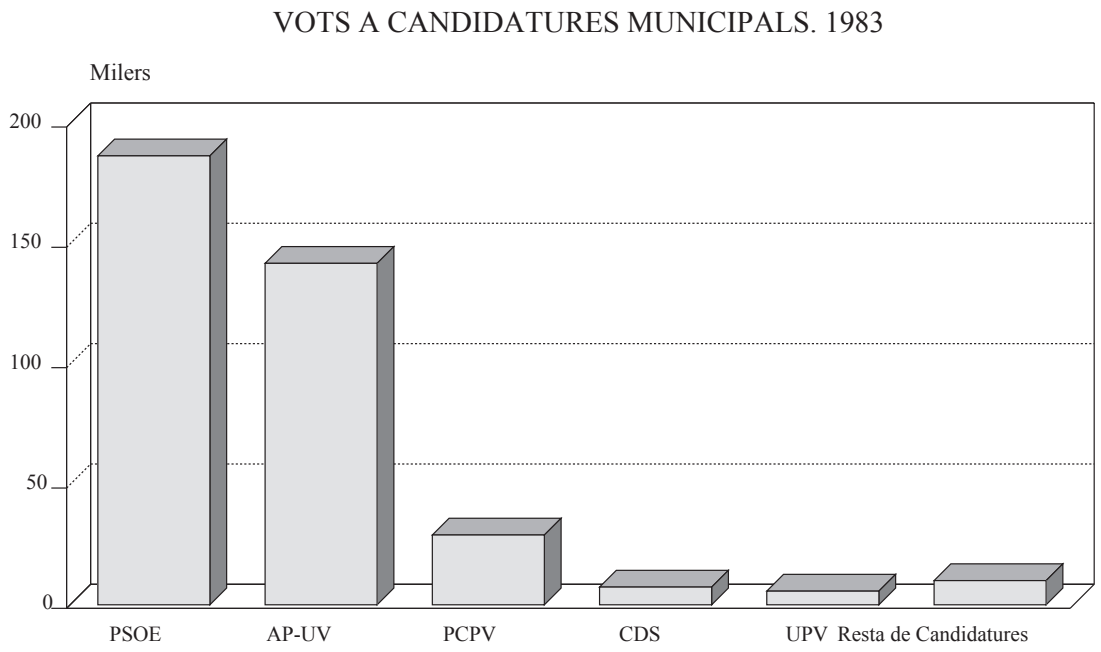

1.5. Eleccions Municipals 1987. Participació per Districtes

1.5. Elecciones Municipales 1987. Participación por Distritos

	Electors	Votants Taula	Abstenció	Interventors	Vots Llegits	Vots Nuls	Vots Vàlids	Vots Blancs	Vots a Partits
València	552.473	393.354	158.053	1.066	394.420	5.238	389.182	4.406	384.776
1. Ciutat Vella	26.975	19.384	7.527	64	19.448	252	19.196	184	19.012
2. L'Eixample	41.416	31.465	9.846	105	31.570	264	31.306	289	31.017
3. Extramurs	43.371	32.427	10.842	102	32.529	339	32.190	333	31.857
4. Campanar	20.109	14.363	5.710	36	14.399	188	14.211	154	14.057
5. La Saïdia	36.411	26.411	9.951	49	26.460	278	26.182	268	25.914
6. El Pla del Real	21.116	15.696	5.368	52	15.748	107	15.641	181	15.460
7. L'Olivereta	39.854	27.996	11.789	69	28.065	354	27.711	823	26.888
8. Patraix	33.270	23.800	9.418	52	23.852	288	23.564	243	23.321
9. Jesús	34.377	24.157	10.187	33	24.190	358	23.832	222	23.610
10. Quatre Carreres	48.511	33.120	15.270	121	33.241	454	32.787	338	32.449
11. Poblats Marítims	45.154	31.086	13.988	80	31.166	595	30.571	279	30.292
12. Camins al Grau	34.874	24.446	10.377	51	24.497	377	24.120	263	23.857
13. Algirós	25.770	18.346	7.354	70	18.416	290	18.126	218	17.908
14. Benimaclet	18.312	12.683	5.589	40	12.723	235	12.488	123	12.365
15. Rascanya	31.258	22.217	8.986	55	22.272	270	22.002	193	21.809
16. Benicalap	25.064	16.976	8.061	27	17.003	270	16.733	157	16.576
17. Pobles del Nord	4.596	3.666	922	8	3.674	41	3.633	21	3.612
18. Pobles de l'Oest	8.948	6.231	2.691	26	6.257	111	6.146	53	6.093
19. Pobles del Sud	13.087	8.884	4.177	26	8.910	167	8.743	64	8.679

Font: Junta Electoral Local.

NOMBRE DE REGIDORS MUNICIPALS. 1983

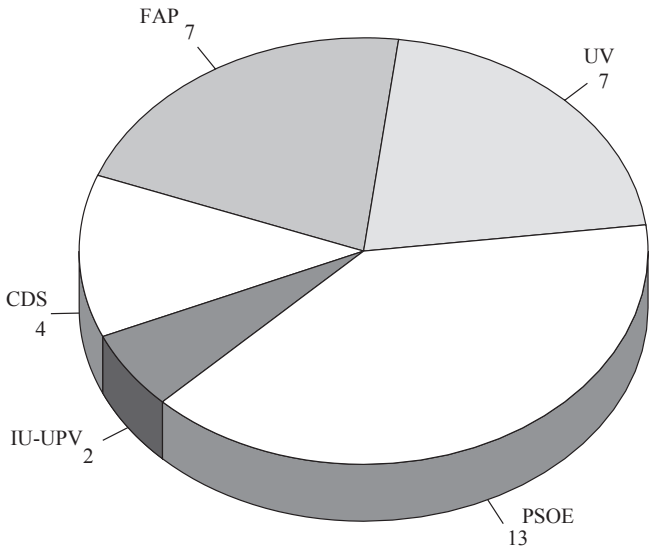

1.6. Eleccions Municipals 1987. Vots a candidatures per Districtes

1.6. Elecciones Municipales 1987. Votos a candidaturas por Distritos

	PSOE	UV	FAP	CDS	IU-UPV	PTE-UC	VERDE	CEV	PDP-CV	UPR	UCE	FE-JONS	PH
València	142.422	77.300	73.830	43.950	31.176	5.665	3.310	2.363	1.207	912	889	867	885
1. Ciutat Vella	4.107	4.465	6.860	1.859	1.065	113	108	236	61	27	29	45	37
2. L'Eixample	6.502	7.637	10.655	3.691	1.616	123	202	246	111	35	51	89	59
3. Extramurs	7.439	9.023	8.860	3.710	1.973	183	229	155	89	29	28	75	64
4. Campanar	5.347	2.591	2.283	1.947	1.332	200	133	60	31	24	32	33	44
5. La Saïdia	9.249	5.383	4.891	3.208	2.193	321	271	149	60	34	51	62	42
6. El Pla del Real	3.003	3.356	5.540	2.206	866	65	124	147	61	10	9	51	22
7. L'Olivereta	10.589	4.990	4.366	2.969	2.493	559	237	199	186	61	94	76	69
8. Patraix	8.245	4.726	3.886	2.966	2.125	310	257	140	60	342	152	45	67
9. Jesús	9.874	4.704	2.993	2.814	2.210	395	218	111	65	39	67	44	76
10. Quatre Carreres	12.205	7.035	5.020	4.058	2.941	398	260	170	104	53	55	77	73
11. Poblats Marítims	15.418	5.305	2.765	2.548	2.576	845	229	232	112	74	68	48	72
12. Camins al Grau	11.003	3.874	3.252	2.806	1.948	437	205	122	34	41	37	47	51
13. Algirós	7.169	2.917	3.051	2.248	1.837	220	179	108	51	24	30	35	39
14. Benimaclet	4.914	1.995	2.138	1.545	1.299	137	154	58	32	17	36	26	14
15. Rascanya	10.688	3.188	2.580	2.280	1.891	583	240	94	60	52	48	51	54
16. Benicalap	8.416	2.293	2.014	1.612	1.359	471	157	62	46	21	50	28	47
17. Pobles del Nord	1.347	1.012	661	249	246	49	10	13	6	2	2	11	4
18. Pobles de l'Oest	3.129	804	795	534	519	168	35	18	17	22	23	12	17
19. Pobles del Sud	3.778	2.002	1.220	700	687	88	62	43	21	5	27	12	34

Font: Junta Electoral Local.

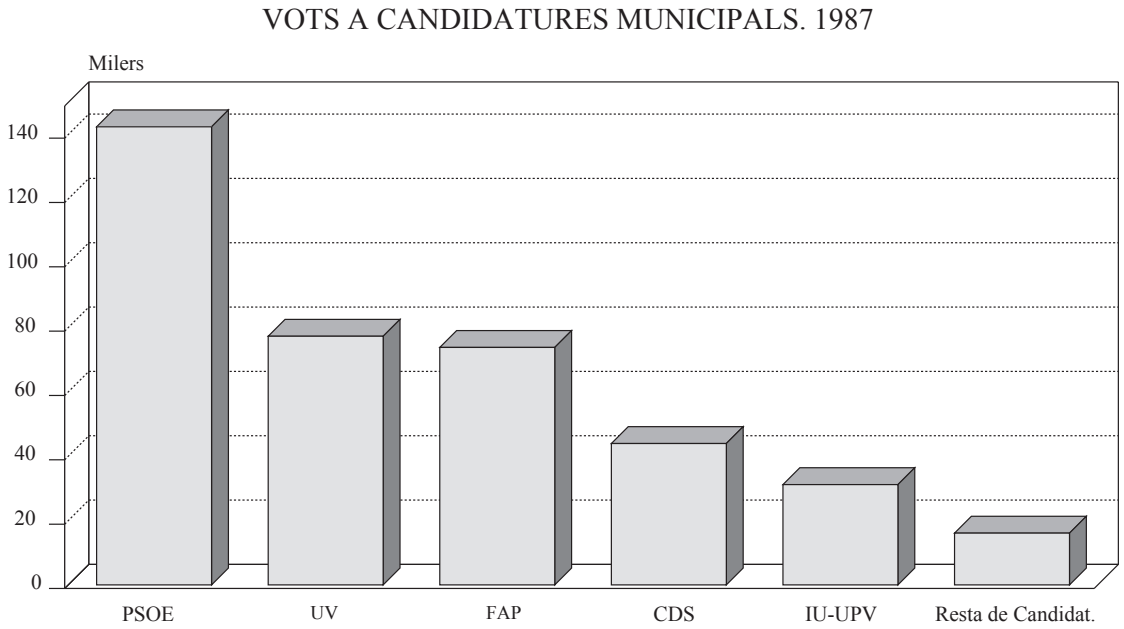

1.7. Eleccions Municipals 1991. Participació per Districtes

1.7. Elecciones Municipales 1991. Participación por Distritos

	Electors	Vots Llegits	Percentatge Participació	Percentatge Abstenció	Vots Nuls	Vots Blancs
València	591.157	375.133	63,45	36,54	1.482	3.711
1. Ciutat Vella	25.148	17.260	68,63	31,36	67	196
2. L'Eixample	44.506	29.195	65,59	34,4	100	321
3. Extramurs	45.129	31.233	69,2	30,79	115	342
4. Campanar	22.500	14.421	64,09	35,9	46	157
5. La Saïdia	38.695	25.120	64,91	35,08	97	255
6. El Pla del Real	24.678	17.000	68,88	31,11	47	270
7. L'Olivereta	41.676	25.943	62,24	37,75	120	223
8. Patraix	36.601	22.834	62,38	37,61	80	240
9. Jesús	37.572	23.560	62,7	37,29	112	205
10. Quatre Carreres	52.620	31.989	60,79	39,2	50	315
11. Poblats Marítims	46.600	28.393	60,92	39,07	137	190
12. Camins al Grau	37.153	22.727	61,17	38,82	75	191
13. Algirós	29.623	18.731	63,23	36,76	59	224
14. Benimaclet	20.619	12.889	62,51	37,48	60	127
15. Rascanya	33.227	20.248	60,93	39,06	95	167
16. Benicalap	27.075	15.924	58,81	41,18	107	164
17. Pobles del Nord	4.606	3.375	73,27	26,72	14	26
18. Pobles de l'Oest	9.367	5.552	59,27	40,72	32	33
19. Pobles del Sud	13.762	8.739	63,5	36,49	69	65

Font: Conselleria d'Administració Pública. Generalitat Valenciana.

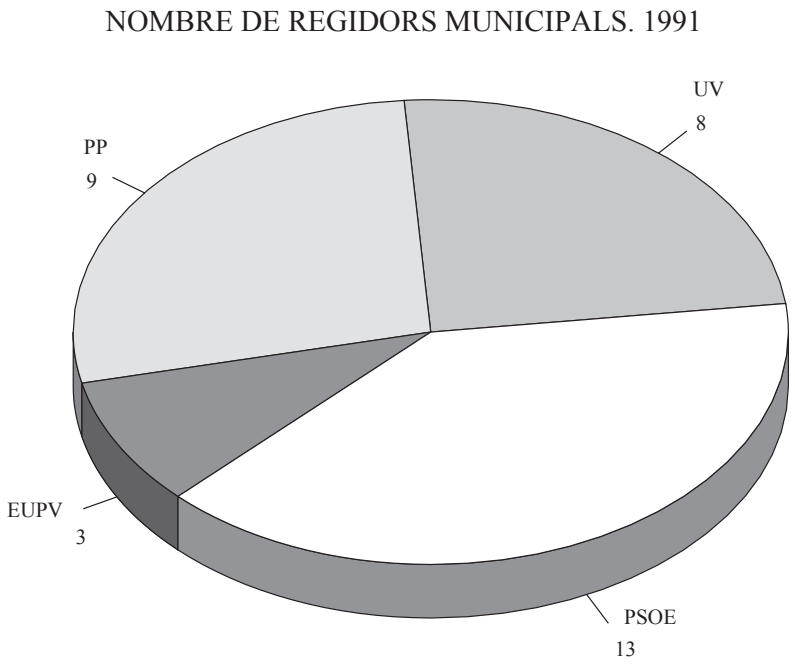

1.8. Eleccions Municipals 1991. Vots a candidatures per Districtes

1.8. Elecciones Municipales 1991. Votos a candidaturas por Distritos

	Vots	PSOE	PP	UV	EUPV	LV	CDS	UPV	Resta
València	369.940	139.272	95.238	80.500	29.855	8.945	7.774	5.982	2.374
1. Ciutat Vella	16.997	3.428	7.313	4.282	937	303	286	266	182
2. L'Eixample	28.774	5.826	12.106	7.587	1.510	593	563	364	225
3. Extramurs	30.776	7.060	11.337	8.699	1.771	690	574	407	238
4. Campanar	14.218	5.432	3.281	3.028	1.367	427	318	285	80
5. La Saïdia	24.768	8.981	6.284	5.647	2.123	654	554	406	119
6. El Pla del Real	16.683	3.200	7.767	3.844	838	377	329	237	91
7. L'Olivereta	25.600	11.180	5.758	4.695	2.212	649	597	373	136
8. Patraix	22.514	8.393	5.263	4.975	2.099	684	591	396	113
9. Jesús	23.243	10.333	4.507	4.751	2.108	594	451	378	121
10. Quatre Carreres	31.624	12.044	6.844	7.515	2.990	752	755	525	199
11. Poblats Marítims	28.066	14.416	3.541	5.966	2.476	584	374	498	211
12. Camins al Grau	22.461	10.867	4.555	3.598	1.981	513	467	363	117
13. Algirós	18.448	7.254	4.625	3.299	1.824	516	450	370	110
14. Benimaclet	12.702	4.916	3.139	2.397	1.246	375	293	250	86
15. Rascanya	19.986	10.252	3.436	3.083	1.801	518	498	278	120
16. Benicalap	15.653	7.911	2.484	2.672	1.437	379	375	265	130
17. Pobles del Nord	3.335	1.257	768	944	135	48	74	99	10
18. Pobles de l'Oest	5.487	3.024	860	802	429	140	96	94	42
19. Pobles del Sud	8.605	3.498	1.370	2.716	571	149	129	128	44

Font: Conselleria d'Administració Pública. Generalitat Valenciana.

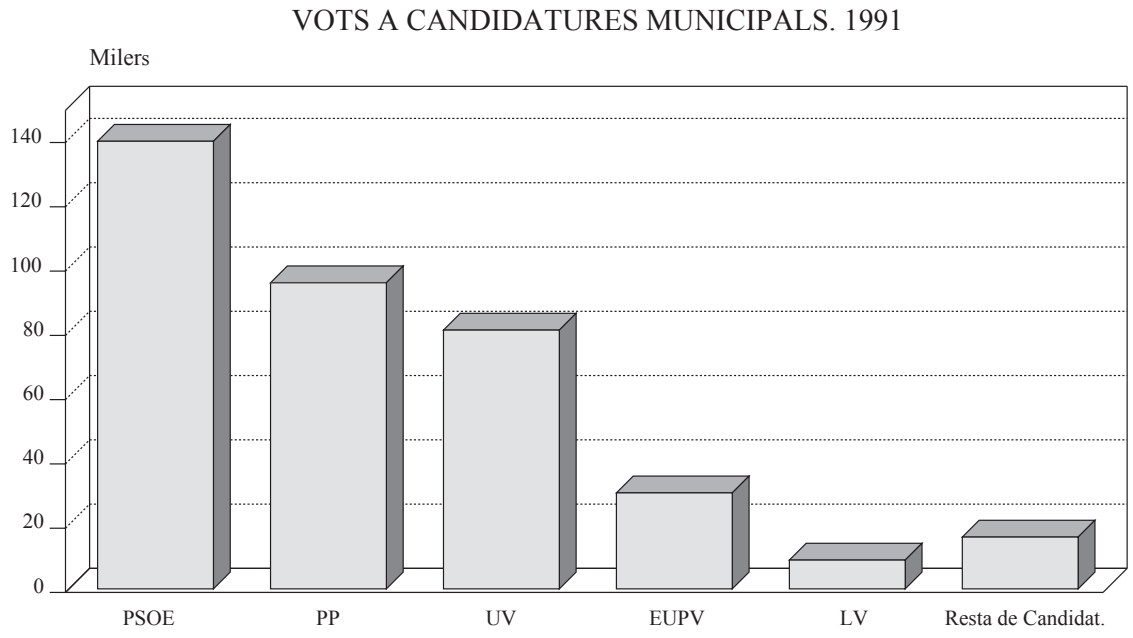

1.9. Eleccions Municipals 1995. Participació per Districtes

1.9. Elecciones Municipales 1995. Participación por Distritos

	Electors	Vots Llegits	Percentatge Participació	Percentatge Abstenció	Vots Nuls	Vots Blancs
València	620.259	458.588	73,93	26,07	2.059	5.371
1. Ciutat Vella	23.436	18.534	79,08	20,92	250	233
2. L'Eixample	40.196	32.051	79,74	20,26	112	382
3. Extramurs	44.700	35.511	79,44	20,56	97	414
4. Campanar	24.474	18.161	74,21	25,79	42	215
5. La Saïdia	39.988	29.756	74,41	25,59	105	363
6. El Pla del Real	25.978	20.753	79,89	20,11	59	323
7. L'Olivereta	42.660	30.947	72,54	27,46	183	315
8. Patraix	41.972	31.239	74,43	25,57	135	447
9. Jesús	41.079	29.846	72,66	27,34	161	341
10. Quatre Carreres	55.926	40.234	71,94	28,06	141	443
11. Poblats Marítims	48.262	33.672	69,77	30,23	167	294
12. Camins al Grau	39.934	28.461	71,27	28,73	131	308
13. Algirós	33.206	24.637	74,19	25,81	74	356
14. Benimaclet	22.907	16.964	74,06	25,94	53	238
15. Rascanya	35.693	25.220	70,66	29,34	132	292
16. Benicalap	30.456	20.941	68,76	31,24	104	243
17. Pobles del Nord	4.894	3.983	81,39	18,61	38	30
18. Pobles de l'Oest	9.732	6.930	71,21	28,79	32	63
19. Pobles del Sud	14.766	10.748	72,79	27,21	43	71

Font: Conselleria d'Administració Pública. Generalitat Valenciana.

NOMBRE DE REGIDORS MUNICIPALS. 1995

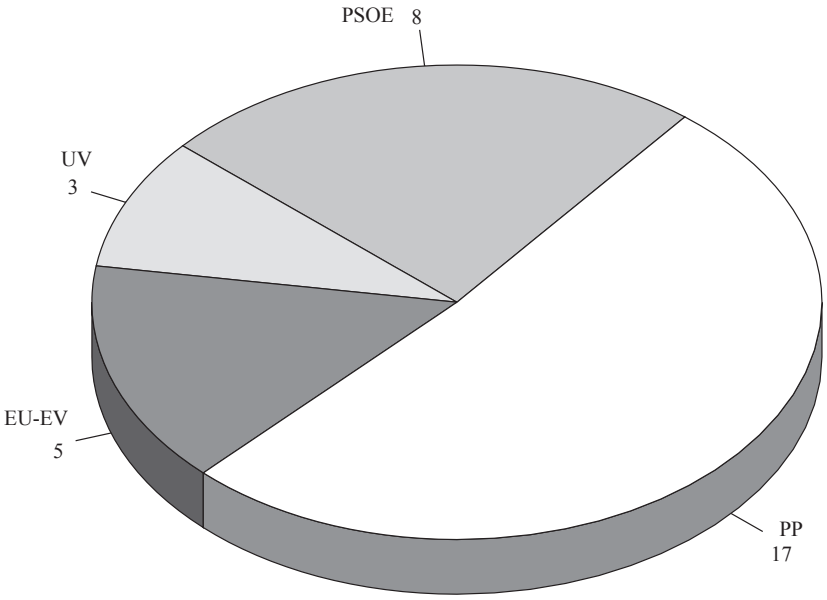

1.10. Eleccions Municipals 1995. Vots a candidatures per Districtes

1.10. Elecciones Municipales 1995. Votos a candidaturas por Distritos

	Vots	PP	PSOE	EU-EV	UV-CVV	UPV	CDS	RV	Resta
València	451.158	223.669	109.869	67.532	40.979	4.290	1.645	1.117	2.057
1. Ciutat Vella	18.051	11.955	2.724	1.747	1.202	203	98	44	78
2. L'Eixample	31.557	21.751	4.277	2.905	2.013	263	109	136	103
3. Extramurs	35.000	22.443	5.692	3.601	2.612	340	137	75	100
4. Campanar	17.904	8.689	4.310	3.062	1.440	180	110	26	87
5. La Saïdia	29.288	14.630	7.124	4.509	2.444	299	91	65	126
6. El Pla del Real	20.371	14.671	2.593	1.689	1.047	197	76	36	62
7. L'Olivereta	30.449	13.832	8.631	4.794	2.646	212	92	84	158
8. Patraix	30.657	14.882	7.009	5.391	2.752	269	111	79	164
9. Jesús	29.344	12.778	8.099	5.054	2.856	213	120	54	170
10. Quatre Carreres	39.650	18.946	9.347	6.231	4.263	362	162	136	203
11. Poblats Marítims	33.211	12.205	10.851	5.514	3.971	320	69	79	202
12. Camins al Grau	28.022	12.015	8.354	4.801	2.321	281	104	37	109
13. Algirós	24.207	11.534	5.980	4.200	1.925	321	86	51	110
14. Benimaclet	16.673	7.956	4.063	2.961	1.288	227	71	48	59
15. Rascanya	24.796	9.724	7.968	4.536	2.109	227	81	38	113
16. Benicalap	20.594	7.795	6.702	3.733	1.897	169	74	96	128
17. Pobles del Nord	3.915	1.520	952	393	963	67	6	3	11
18. Pobles de l'Oest	6.835	2.482	2.604	1.062	581	38	31	9	28
19. Pobles del Sud	10.634	3.861	2.589	1.349	2.649	102	17	21	46

Font: Conselleria d'Administració Pública. Generalitat Valenciana.

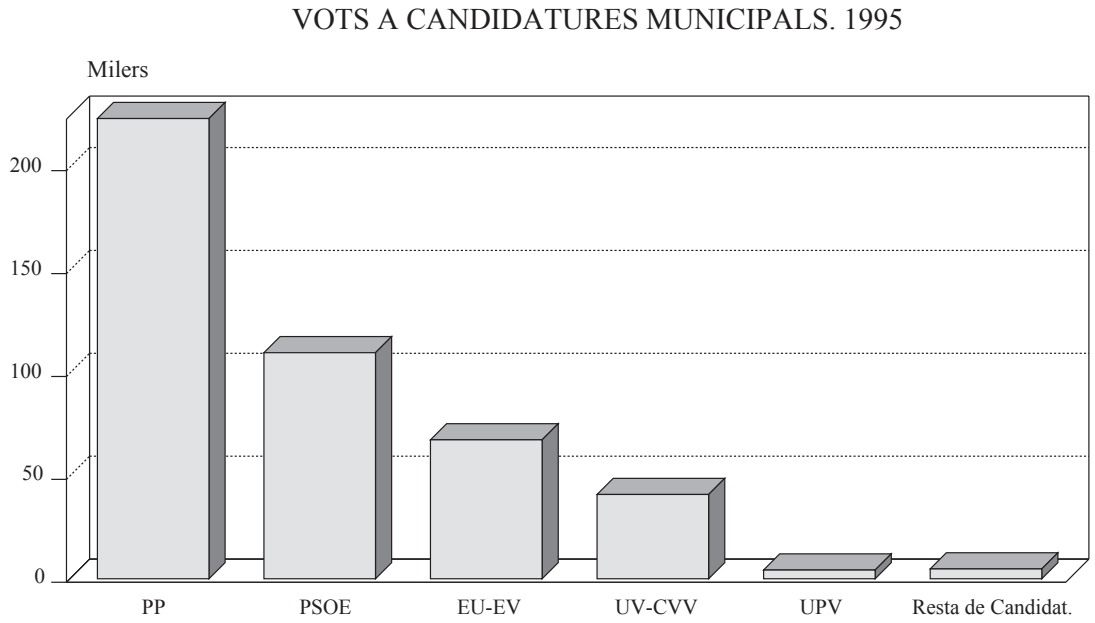

1.11. Eleccions Municipals 1999. Participació per Districtes

1.11. Elecciones Municipales 1999. Participación por Distritos

	Electors	Vots Llegits	Percentatge Participació	Percentatge Abstenció	Vots Nuls	Vots Blancs
València	635.108	406.717	64,04	35,96	1.474	7.489
1. Ciutat Vella	22.031	15.380	69,81	30,19	97	318
2. L'Eixample	38.182	26.533	69,49	30,51	102	555
3. Extramurs	42.847	29.756	69,45	30,55	98	608
4. Campanar	24.487	15.693	64,09	35,91	74	323
5. La Saïdia	40.312	26.276	65,18	34,82	87	470
6. El Pla del Real	25.478	17.899	70,25	29,75	53	527
7. L'Olivereta	41.843	26.166	62,53	37,47	117	436
8. Patraix	45.583	29.346	64,38	35,62	72	563
9. Jesús	42.000	26.415	62,89	37,11	78	431
10. Quatre Carreres	57.391	35.284	61,48	38,52	147	617
11. Poblats Marítims	49.438	29.473	59,62	40,38	111	370
12. Camins al Grau	42.044	25.812	61,39	38,61	73	466
13. Algirós	34.127	22.045	64,60	35,40	52	446
14. Benimaclet	24.414	15.696	64,29	35,71	53	347
15. Rascanya	36.246	21.817	60,19	39,81	90	342
16. Benicalap	32.720	19.507	59,62	40,38	74	334
17. Pobles del Nord	6.472	4.631	71,55	28,45	24	68
18. Pobles de l'Oest	11.541	7.235	62,69	37,31	31	91
19. Pobles del Sud	17.952	11.753	65,47	34,53	41	177

Font: Conselleria d'Administració Pública. Generalitat Valenciana.

NOMBRE DE REGIDORS MUNICIPALS. 1999

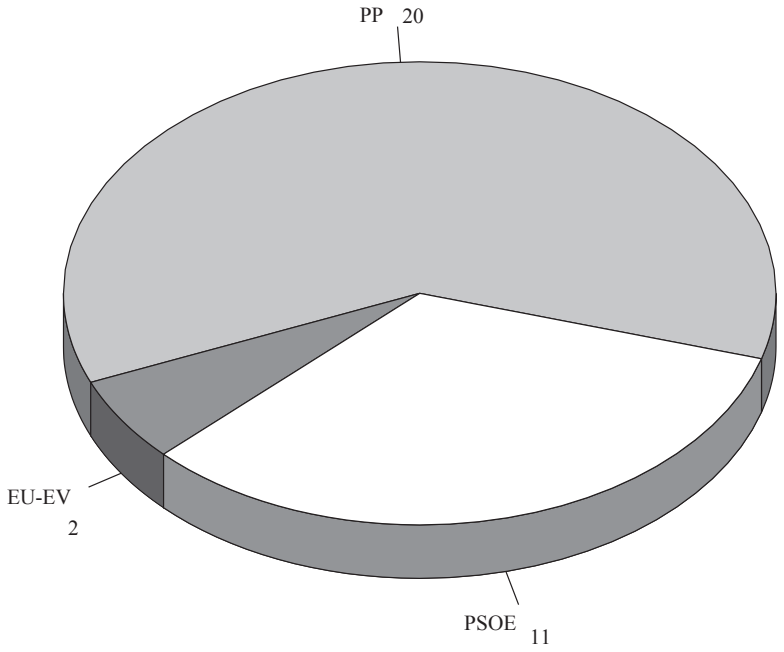

1.12. Eleccions Municipals 1999. Vots a candidatures per Districtes

1.12. Elecciones Municipales 1999. Votos a candidaturas por Distritos

	Vots	PP	PSOE	EUPV	UV	BLOC-VERDS	ACV	UGDM	Resta
València	397.754	215.766	117.280	25.737	19.381	12.990	3.426	599	2.578
1. Ciutat Vella	14.965	10.090	2.726	773	593	558	66	33	126
2. L'Eixample	25.876	18.517	4.321	1.045	869	783	134	46	161
3. Extramurs	29.050	19.602	5.601	1.341	1.147	1.009	136	37	177
4. Campanar	15.296	7.852	4.927	1.092	624	587	98	22	94
5. La Saïdia	25.719	14.038	7.547	1.803	1.169	846	145	33	138
6. El Pla del Real	17.319	12.621	2.850	586	532	527	67	27	109
7. L'Olivereta	25.613	13.154	8.537	1.678	1.182	694	144	38	186
8. Patraix	28.711	15.311	8.692	2.013	1.349	983	137	40	186
9. Jesús	25.906	12.767	8.915	1.800	1.346	759	140	29	150
10. Quatre Carreres	34.520	18.871	9.774	2.396	1.813	1.048	356	52	210
11. Poblats Marítims	28.992	12.434	10.570	2.344	2.185	961	190	50	258
12. Camins al Grau	25.273	12.265	8.746	1.922	1.192	839	144	37	128
13. Algirós	21.547	11.019	6.867	1.575	973	830	106	23	154
14. Benimaclet	15.296	7.825	4.902	1.153	639	584	85	19	93
15. Rascanya	21.385	9.842	8.058	1.563	954	647	110	48	162
16. Benicalap	19.099	8.624	7.252	1.414	923	599	121	43	123
17. Pobles del Nord	4.539	2.327	1.165	206	596	212	21	3	9
18. Pobles de l'Oest	7.113	3.010	2.932	451	424	214	39	11	32
19. Pobles del Sud	11.535	5.597	2.898	582	871	310	1.187	8	82

Font: Conselleria d'Administració Pública. Generalitat Valenciana.

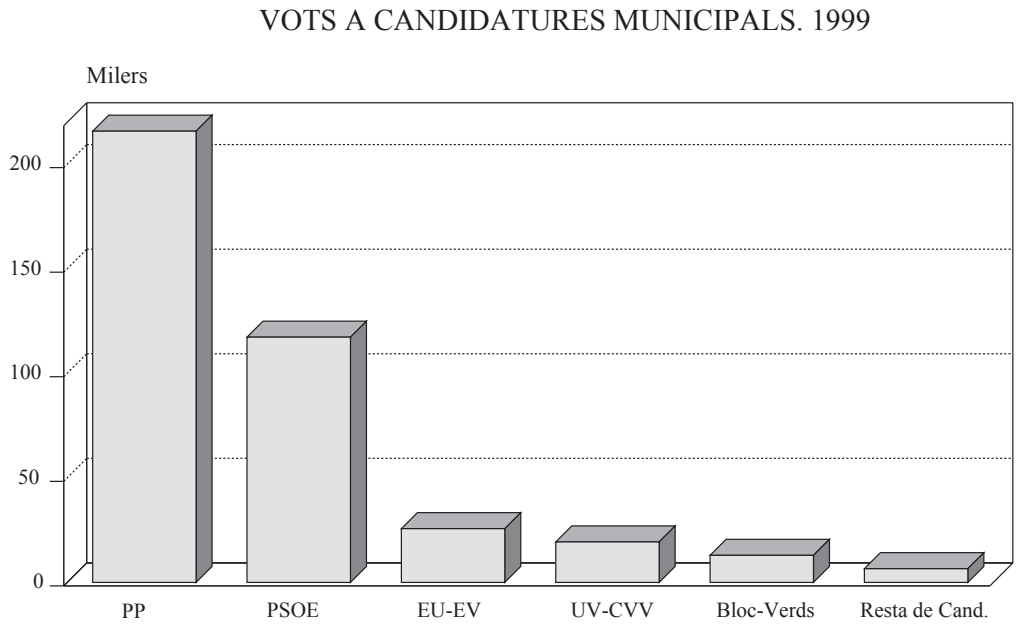

1.13. Eleccions Municipals 1999. Vots a candidatures per Barris

1.13. Elecciones Municipales 1999. Votos a candidaturas por Barrios

	Vots	PP	PSOE	EUPV	UV	BLOC-VERDS	ACV	UGDM	Resta
VALÈNCIA	397.754	215.766	117.280	25.737	19.381	12.990	3.426	599	2.578
1. CIUTAT VELLA									
1. La Seu	1.824	1.131	383	109	76	95	6	4	20
2. La Xerea	2.614	1.890	422	119	74	69	14	4	22
3. El Carme	3.155	1.762	776	244	156	167	18	12	20
4. El Pilar	2.043	1.243	466	136	106	59	7	6	20
5. El Mercat	1.744	1.121	341	90	74	88	6	3	21
6. Sant Francesc	3.585	2.943	338	75	107	80	15	4	23
2. L'EIXAMPLE									
1. Russafa	13.530	8.716	2.846	721	569	482	83	23	90
2. El Pla del Remei	4.771	4.007	422	80	123	89	13	10	27
3. Gran Via	7.575	5.794	1.053	244	177	212	38	13	44
3. EXTRAMURS									
1. El Botànic	3.538	2.268	746	198	139	145	12	9	21
2. La Roqueta	2.433	1.721	436	103	69	64	11	5	24
3. La Petxina	8.906	5.897	1.744	450	387	329	45	9	45
4. Arrancapins	14.173	9.716	2.675	590	552	471	68	14	87
4. CAMPANAR									
1. Campanar	6.606	3.628	1.877	476	267	265	44	11	38
2. Les Tendetes	3.067	1.566	994	212	131	116	26	4	18
3. El Calvari	2.712	1.236	1.065	183	124	65	14	4	21
4. Sant Pau	2.911	1.422	991	221	102	141	14	3	17
5. LA SAÏDIA									
1. Marxalenes	6.253	3.338	1.987	440	243	179	33	6	27
2. Morvedre	5.663	3.250	1.492	353	288	214	29	5	32
3. Trinitat	4.740	2.668	1.322	335	187	166	31	10	21
4. Tormos	4.161	2.049	1.386	327	219	123	26	6	25
5. Sant Antoni	4.902	2.733	1.360	348	232	164	26	6	33
6. PLA DEL REAL									
1. Exposició	4.220	3.294	506	122	130	118	19	3	28
2. Mestalla	7.229	4.792	1.529	311	265	252	26	12	42
3. Jaume Roig	4.231	3.328	551	95	95	108	17	8	29
4. C. Universitària	1.639	1.207	264	58	42	49	5	4	10
7. L'OLIVERETA									
1. Nou Moles	13.957	7.651	4.227	899	585	387	77	20	111
2. Soternes	2.429	1.245	842	125	132	60	13	3	9
3. Tres Forques	4.669	2.268	1.637	321	253	116	28	10	36
4. La Fontsanta	2.196	882	960	161	97	61	16	0	19
5. La Llum	2.362	1.108	871	172	115	70	10	5	11
8. PATRAIX									
1. Patraix	13.065	7.720	3.450	752	605	382	61	13	82
2. Sant Isidre	5.254	2.474	1.802	440	248	210	20	14	46
3. Vara de Quart	5.923	2.971	1.902	473	277	223	29	7	41
4. Safranar	2.921	1.375	1.059	216	130	106	18	5	12
5. Favara	1.548	771	479	132	89	62	9	1	5
9. JESÚS									
1. La Raiosa	7.443	4.262	2.021	434	421	205	57	7	36
2. L'Hort de Senabre	8.643	4.020	3.125	648	485	260	41	11	53
3. La Creu Coberta	3.228	1.606	1.107	220	139	110	11	6	29
4. Sant Marcel·lí	5.387	2.301	2.255	406	225	147	27	5	21
5. Camí Real	1.205	578	407	92	76	37	4	0	11
10. QUATRE CARRERES									
1. Montolivet	10.377	6.304	2.568	569	479	299	92	22	44
2. En Corts	5.627	3.219	1.572	319	257	165	39	7	49
3. Malilla	8.838	4.518	2.649	809	437	290	76	9	50
4. Fonteta Sant Lluís	1.543	808	426	89	119	47	45	4	5
5. Na Rovella	4.453	2.093	1.624	343	191	106	47	7	42
6. La Punta	3.682	1.929	935	267	330	141	57	3	20

1.13. Eleccions Municipals 1999. Vots a candidatures per Barris

1.13. Elecciones Municipales 1999. Votos a candidaturas por Barrios *(Continuació)*

	Vots	PP	PSOE	EUPV	UV	BLOC-VERDS	ACV	UGDM	Resta
11. POBLATS MARÍTIMS									
1. El Grau	4.044	1.919	1.327	343	245	143	25	12	30
2. El Cabanyal	10.977	4.859	3.923	704	932	351	84	9	115
3. La Malva-rosa	6.341	2.430	2.476	703	432	214	29	8	49
4. Beteró	4.006	1.681	1.487	347	267	158	28	13	25
5. Nazaret	3.043	1.310	1.145	215	237	80	21	3	32
6. Les Moreres	581	235	212	32	72	15	3	5	7
12. CAMINS AL GRAU									
1. Aiora	11.447	5.213	4.187	885	608	390	79	10	75
2. Albors	4.842	2.666	1.499	322	169	156	12	7	11
3. La Creu del Grau	6.282	2.870	2.271	557	302	193	37	18	34
4. Camí Fondo	2.030	1.091	625	129	86	78	11	2	8
5. Penya-roja	672	425	164	29	27	22	5	0	0
13. ALGIRÓS									
1. L'Illa Perduda	4.971	2.149	1.902	363	331	162	31	4	29
2. Ciutat Jardí	7.247	3.591	2.368	554	311	334	37	8	44
3. L'Amistat	4.141	2.153	1.343	284	169	153	17	4	18
4. La Vega Baixa	3.447	2.105	799	244	124	109	13	3	50
5. La Carrasca	1.741	1.021	455	130	38	72	8	4	13
14. BENIMACLET									
1. Benimaclet	12.536	6.569	3.985	869	506	450	70	15	76
2. Camí de Vera	2.760	1.256	917	284	133	134	15	4	17
15. RASCANYA									
1. Orriols	8.160	3.719	3.163	603	353	195	39	27	60
2. Torrefiel	11.326	5.207	4.281	816	530	342	55	18	77
3. Sant Llorenç	1.899	916	614	144	71	110	16	3	25
16. BENICALAP									
1. Benicalap	15.973	7.318	5.917	1.192	809	489	113	34	101
2. Ciutat Fallera	3.126	1.306	1.335	222	114	110	8	9	22
17. POBLES DEL NORD									
1. Benifaraig - Mauella	931	481	273	44	86	39	6	1	1
2. Poble Nou	690	306	258	54	30	32	3	1	6
3. Carpesa	801	425	181	35	104	54	1	0	1
4. Cases de Bàrcena	931	481	273	44	86	39	6	1	1
6. Massarrojos	691	455	122	27	42	42	3	0	0
7. Borbotó	495	179	58	2	248	6	2	0	0
18. POBLES DE L'OEST									
1. Benimàmet	6.257	2.578	2.644	401	365	191	38	10	30
2. Beniferri	856	432	288	50	59	23	1	1	2
19. POBLES DEL SUD									
1. El Forn d'Alcedo	725	351	244	67	20	24	15	0	4
2. El Castellar-l'Oliverar	3.702	1.647	602	126	251	71	976	2	27
3. Pinedo	1.287	579	381	64	120	39	93	2	9
4. El Saler	662	304	194	48	66	30	14	2	4
5. El Palmar	1.310	752	282	41	166	31	30	0	8
6. El Perellonet	1.310	752	282	41	166	31	30	0	8
7. La Torre - Faitanar	2.539	1.212	913	195	82	84	29	2	22

Font: Junta Electoral Provincial.

2. ELECCIONS AUTONÒMIQUES

2. ELECCIONES AUTONÓMICAS

2.1. Eleccions Autonòmiques 1983. Participació per Districtes

2.1. Elecciones Autonómicas 1983. Participación por Distritos

	Electors	Vots Llegits	Abstenció	Vots Nuls	Vots Vàlids	Vots Blancs	Vots a Candidatures
València	549.491	387.005	162.486	3.945	383.060	2.830	380.230
1. Ciutat Vella	29.357	21.909	7.448	192	21.717	115	21.602
2. L'Eixample	44.437	33.471	10.966	251	33.220	228	32.992
3. Extramurs	45.549	33.918	11.631	267	33.651	210	33.441
4. Campanar	17.389	12.090	5.299	92	11.998	78	11.920
5. La Saïdia	36.374	26.016	10.358	256	25.760	123	25.637
6. El Pla del Real	21.275	15.822	5.453	94	15.728	148	15.580
7. L'Olivereta	40.453	27.938	12.515	271	27.667	146	27.521
8. Patraix	31.071	21.360	9.711	201	21.159	101	21.058
9. Jesús	32.711	22.701	10.010	350	22.351	76	22.275
10. Quatre Carreres	46.955	31.203	15.752	465	30.738	135	30.603
11. Poblats Marítims	45.325	30.895	14.430	440	30.455	111	30.344
12. Camins al Grau	34.962	24.020	10.942	223	23.797	81	23.716
13. Algirós	24.461	16.672	7.789	132	16.540	97	16.443
14. Benimaclet	17.017	11.500	5.517	110	11.390	48	11.342
15. Rascanya	30.690	22.331	8.359	191	22.140	1.032	21.108
16. Benicalap	25.106	17.058	8.048	199	16.859	44	16.815
17. Pobles del Nord	4.723	3.539	1.184	25	3.514	7	3.507
18. Pobles de l'Oest	8.603	6.029	2.574	62	5.967	16	5.951
19. Pobles del Sud	13.033	8.533	4.500	124	8.409	34	8.375

Font: Junta Electoral Provincial.

2.2. Eleccions Autonòmiques 1983. Vots a candidatures per Districtes

2.2. Elecciones Autonómicas 1983. Votos a candidaturas por Distritos

	PSOE	AP	PCPV	UPV	CDS	URV	PDL	PST	PCOE	OIV	CLP
València	180.469	142.303	25.110	9.950	7.479	4.795	3.302	2.405	2.254	1.433	730
1. Ciutat Vella	5.698	13.157	841	599	496	220	264	142	87	73	25
2. L'Eixample	8.814	19.905	1.091	912	818	360	521	98	73	82	318
3. Extramurs	9.953	19.041	1.316	1.126	781	399	407	148	152	82	36
4. Campanar	6.078	3.874	867	325	247	153	121	73	100	67	15
5. La Saïdia	12.165	9.595	1.645	700	566	336	191	162	150	94	33
6. El Pla del Real	4.194	9.148	522	518	499	135	384	81	42	46	11
7. L'Olivereta	14.790	8.728	1.919	583	550	269	160	181	247	66	28
8. Patraix	10.162	7.671	1.381	579	480	245	168	187	124	43	18
9. Jesús	12.536	6.260	1.651	570	359	277	133	210	172	76	31
10. Quatre Carreres	15.622	10.272	2.357	761	545	406	215	144	143	82	56
11. Poblats Marítims	18.838	6.251	2.790	610	330	766	101	229	177	219	33
12. Camins al Grau	13.985	5.983	1.804	543	435	343	133	167	189	109	25
13. Algirós	8.531	5.073	1.157	604	424	269	160	65	97	58	5
14. Benimaclet	5.988	3.636	757	360	197	149	76	56	67	45	11
15. Rascanya	12.926	4.792	1.831	476	335	205	105	146	180	62	50
16. Benicalap	10.648	3.502	1.528	311	213	150	78	115	118	145	7
17. Pobles del Nord	1.587	1.447	230	117	46	23	19	7	13	11	7
18. Pobles de l'Oest	3.738	1.286	544	83	72	37	18	89	49	29	6
19. Pobles del Sud	4.216	2.682	879	173	86	53	48	105	74	44	15

Font: Junta Electoral Provincial.

2.3. Eleccions Autonòmiques 1987. Participació per Districtes
2.3. Elecciones Autonómicas 1987. Participación por Distritos

	Electors	Votants Taula	Abstenció	Interventors	Vots Llegits	Vots Nuls	Vots Vàlids	Vots Blancs	Vots a Partits
València	550.951	391.425	158.449	1.077	392.502	5.422	387.080	4.242	382.838
1. Ciutat Vella	25.453	19.289	6.098	66	19.355	238	19.117	212	18.905
2. L'Eixample	41.416	31.432	9.875	109	31.541	234	31.307	377	30.930
3. Extramurs	43.371	32.766	10.505	100	32.866	785	32.081	347	31.734
4. Campanar	20.109	14.348	5.725	36	14.384	165	14.219	175	14.044
5. La Saïdia	36.411	25.713	10.645	53	25.766	273	25.493	292	25.201
6. El Pla del Real	21.116	15.689	5.376	51	15.740	88	15.652	235	15.417
7. L'Olivereta	39.854	27.847	11.940	67	27.914	343	27.571	279	27.292
8. Patraix	33.270	23.322	9.900	48	23.370	256	23.114	279	22.835
9. Jesús	34.377	24.236	10.100	41	24.277	372	23.905	247	23.658
10. Quatre Carreres	48.511	32.450	15.945	116	32.566	476	32.090	324	31.766
11. Poblats Marítims	45.154	31.068	13.995	91	31.159	563	30.596	284	30.312
12. Camins al Grau	34.874	24.311	10.508	55	24.366	327	24.039	270	23.769
13. Algirós	25.770	18.333	7.369	68	18.401	286	18.115	259	17.856
14. Benimaclet	18.312	12.675	5.597	40	12.715	233	12.482	141	12.341
15. Rascanya	31.258	22.179	9.028	51	22.230	248	21.982	220	21.762
16. Benicalap	25.064	16.971	8.067	26	16.997	245	16.752	158	16.594
17. Pobles del Nord	4.596	3.664	924	8	3.672	24	3.648	22	3.626
18. Pobles de l'Oest	8.948	6.239	2.685	24	6.263	100	6.163	53	6.110
19. Pobles del Sud	13.087	8.893	4.167	27	8.920	166	8.754	68	8.686

Font: Junta Electoral Provincial.

2.4. Eleccions Autonòmiques 1987. Vots a candidatures per Districtes
2.4. Elecciones Autonómicas 1987. Votos a candidaturas por Distritos

	PSOE	FAP	UV	CDS	IU-UPV	PTE-UC	LV	CEV	Resta
València	136.571	78.423	74.617	42.499	32.013	5.575	3.529	2.267	7.344
1. Ciutat Vella	3.844	7.093	4.408	1.717	1.100	119	149	215	260
2. L'Eixample	5.986	11.200	7.518	3.386	1.751	138	268	258	425
3. Extramurs	6.994	9.651	8.431	3.403	2.117	173	290	217	458
4. Campanar	5.085	2.438	2.533	1.953	1.380	195	137	54	269
5. La Saïdia	8.476	5.208	5.125	2.968	2.287	321	240	134	442
6. El Pla del Real	2.668	5.822	3.138	2.120	957	73	129	144	366
7. L'Olivereta	10.832	4.741	4.894	3.060	2.286	509	282	171	517
8. Patraix	7.898	4.213	4.508	2.910	2.163	289	263	161	430
9. Jesús	9.509	3.249	4.506	2.802	2.347	403	214	89	539
10. Quatre Carreres	11.533	5.290	6.695	3.877	2.945	371	283	149	623
11. Poblats Marítims	14.943	2.968	5.239	2.510	2.653	818	269	197	715
12. Camins al Grau	10.584	3.459	3.688	2.778	2.018	416	217	102	507
13. Algirós	6.793	3.239	2.816	2.253	1.897	241	162	90	365
14. Benimaclet	4.689	2.245	1.963	1.491	1.379	140	144	38	252
15. Rascanya	10.393	2.773	3.145	2.191	1.888	588	214	103	467
16. Benicalap	8.173	2.073	2.282	1.645	1.375	500	128	44	374
17. Pobles del Nord	1.307	670	1.001	261	259	47	28	12	41
18. Pobles de l'Oest	3.120	812	765	493	522	160	63	28	147
19. Pobles del Sud	3.744	1.279	1.962	681	689	74	49	61	147

Font: Junta Electoral Provincial.

2.5. Eleccions Autonòmiques 1991. Participació per Districtes

2.5. Elecciones Autonómicas 1991. Participación por Distritos

	Electors	Abstenció	Vots Llegits	Vots Nuls	Vots Vàlids	Vots Blancs	Vots a Partits
València	586.719	211.623	375.096	1.762	373.334	4.136	369.198
1. Ciutat Vella	25.081	7.827	17.254	77	17.177	218	16.959
2. L'Eixample	41.325	12.246	29.079	104	28.975	374	28.601
3. Extramurs	45.055	13.782	31.273	114	31.159	365	30.794
4. Campanar	22.484	8.072	14.412	61	14.351	176	14.175
5. La Saïdia	38.342	13.210	25.132	94	25.038	274	24.764
6. El Pla del Real	24.651	7.650	17.001	62	16.939	314	16.625
7. L'Olivereta	41.666	15.719	25.947	123	25.824	273	25.551
8. Patraix	36.591	13.724	22.867	98	22.769	254	22.515
9. Jesús	37.546	13.974	23.572	140	23.432	218	23.214
10. Quatre Carreres	52.433	20.475	31.958	195	31.763	357	31.406
11. Poblats Marítims	46.568	18.173	28.395	142	28.253	203	28.050
12. Camins al Grau	36.783	14.068	22.715	92	22.623	216	22.407
13. Algirós	29.609	10.869	18.740	63	18.677	247	18.430
14. Benimaclet	20.608	7.710	12.898	60	12.838	145	12.693
15. Rascanya	33.185	12.951	20.234	103	20.131	191	19.940
16. Benicalap	27.060	11.114	15.946	137	15.809	179	15.630
17. Pobles del Nord	4.606	1.244	3.362	12	3.350	28	3.322
18. Pobles de l'Oest	9.366	3.810	5.556	25	5.531	34	5.497
19. Pobles del Sud	13.760	5.005	8.755	60	8.695	70	8.625

Font: Junta Electoral Provincial.

2.6. Eleccions Autonòmiques 1991. Vots a candidatures per Districtes

2.6. Elecciones Autonómicas 1991. Votos a candidaturas por Distritos

	PSOE	PP	UV	EUPV	LV	UPV	CDS	Resta
València	135.143	101.586	72.173	30.849	10.156	8.581	7.880	2.830
1. Ciutat Vella	3.306	7.790	3.679	902	352	432	294	204
2. L'Eixample	5.512	13.211	6.266	1.579	693	566	552	222
3. Extramurs	6.663	12.451	7.405	1.909	807	726	601	232
4. Campanar	5.248	3.513	2.705	1.379	507	397	328	98
5. La Saïdia	8.667	6.678	5.180	2.197	749	602	538	153
6. El Pla del Real	2.946	8.407	3.059	845	511	398	337	122
7. L'Olivereta	10.929	6.004	4.345	2.319	727	508	573	146
8. Patraix	8.191	5.579	4.549	2.185	729	543	604	135
9. Jesús	10.051	4.780	4.372	2.209	680	517	471	134
10. Quatre Carreres	11.776	7.195	6.896	3.008	859	713	728	231
11. Poblats Marítims	14.206	3.787	5.530	2.539	646	665	401	276
12. Camins al Grau	10.538	4.724	3.378	2.063	550	504	494	156
13. Algirós	6.916	4.893	2.947	1.908	610	563	473	120
14. Benimaclet	4.698	3.292	2.176	1.314	415	378	299	121
15. Rascanya	9.966	3.576	2.903	1.871	576	368	515	165
16. Benicalap	7.796	2.580	2.543	1.461	396	304	365	185
17. Pobles del Nord	1.231	788	910	139	55	110	71	18
18. Pobles de l'Oest	2.996	906	736	453	147	98	120	41
19. Pobles del Sud	3.507	1.432	2.594	569	147	189	116	71

Font: Junta Electoral Provincial.

2.7. Eleccions Autonòmiques 1995. Participació per Districtes
2.7. Elecciones Autonómicas 1995. Participación por Distritos

	Electors	Abstenció	Vots Llegits	Vots Nuls	Vots Vàlids	Vots Blancs	Vots a Partits
València	620.191	162.232	457.959	1.977	455.982	5.571	450.411
1. Ciutat Vella	23.450	5.433	18.017	61	17.956	242	17.714
2. L'Eixample	40.192	8.136	32.056	116	31.940	424	31.516
3. Extramurs	44.699	9.379	35.320	115	35.205	432	34.773
4. Campanar	24.460	6.279	18.181	53	18.128	214	17.914
5. La Saïdia	39.988	10.204	29.784	128	29.656	343	29.313
6. El Pla del Real	25.976	5.196	20.780	77	20.703	354	20.349
7. L'Olivereta	42.661	11.702	30.959	180	30.779	328	30.451
8. Patraix	41.972	10.719	31.253	137	31.116	485	30.631
9. Jesús	41.073	11.161	29.912	146	29.766	336	29.430
10. Quatre Carreres	55.926	15.672	40.254	159	40.095	456	39.639
11. Poblats Marítims	48.260	14.566	33.694	177	33.517	278	33.239
12. Camins al Grau	39.934	11.421	28.513	116	28.397	337	28.060
13. Algirós	33.204	8.814	24.390	70	24.320	367	23.953
14. Benimaclet	22.870	5.804	17.066	70	16.996	247	16.749
15. Rascanya	35.692	10.454	25.238	140	25.098	299	24.799
16. Benicalap	30.442	9.568	20.874	103	20.771	250	20.521
17. Pobles del Nord	4.894	900	3.994	36	3.958	35	3.923
18. Pobles de l'Oest	9.732	2.807	6.925	30	6.895	68	6.827
19. Pobles del Sud	14.766	4.017	10.749	63	10.686	76	10.610

Font: Junta Electoral Provincial.

2.8. Eleccions Autonòmiques 1995. Vots a candidatures per Districtes
2.8. Elecciones Autonómicas 1995. Votos a candidaturas por Distritos

	PP	PSOE	EU-EV	UV-CVV	UPV	CDS	PCPE	Resta
València	213.301	116.148	64.571	47.568	4.622	1.602	511	2.088
1. Ciutat Vella	11.474	2.732	1.628	1.491	223	78	7	81
2. L'Eixample	21.025	4.584	2.835	2.547	298	114	18	95
3. Extramurs	21.591	5.840	3.425	3.282	377	126	23	109
4. Campanar	8.267	4.579	2.942	1.704	212	101	21	88
5. La Saïdia	13.911	7.549	4.303	2.927	310	94	24	195
6. El Pla del Real	14.223	2.748	1.649	1.341	232	83	7	66
7. L'Olivereta	13.148	9.067	4.604	3.126	227	92	44	143
8. Patraix	14.127	7.411	5.195	3.294	281	109	44	170
9. Jesús	12.088	8.593	4.862	3.347	236	115	34	155
10. Quatre Carreres	18.010	9.941	5.985	4.907	414	143	46	193
11. Poblats Marítims	11.227	11.500	5.239	4.635	334	69	58	177
12. Camins al Grau	11.317	8.906	4.559	2.756	280	100	29	113
13. Algirós	11.000	6.387	3.944	2.061	339	87	28	107
14. Benimaclet	7.628	4.346	2.800	1.581	232	80	15	67
15. Rascanya	9.174	8.404	4.330	2.432	221	89	38	111
16. Benicalap	7.432	7.056	3.590	2.013	179	72	50	129
17. Pobles del Nord	1.568	1.019	373	877	70	4	1	11
18. Pobles de l'Oest	2.337	2.693	1.021	654	44	31	11	36
19. Pobles del Sud	3.754	2.793	1.287	2.593	113	15	13	42

Font: Junta Electoral Provincial.

2.9. Eleccions Autonòmiques 1999. Participació per Districtes

2.9. Elecciones Autonómicas 1999. Participación por Distritos

	Electors	Abstenció	Vots Llegits	Vots Nuls	Vots Vàlids	Vots Blancs	Vots a Partits
València	634.242	228.429	405.813	1.649	404.164	7.916	396.248
1. Ciutat Vella	21.835	7.151	14.684	57	14.627	348	14.279
2. L'Eixample	38.117	11.608	26.509	94	26.415	615	25.800
3. Extramurs	42.781	13.058	29.723	101	29.622	666	28.956
4. Campanar	24.474	8.722	15.752	69	15.683	340	15.343
5. La Saïdia	40.268	14.008	26.260	89	26.171	482	25.689
6. El Pla del Real	25.411	7.546	17.865	60	17.805	570	17.235
7. L'Olivereta	41.799	15.641	26.158	111	26.047	452	25.595
8. Patraix	45.533	16.202	29.331	91	29.240	575	28.665
9. Jesús	41.975	15.537	26.438	92	26.346	452	25.894
10. Quatre Carreres	57.346	22.185	35.161	161	35.000	638	34.362
11. Poblats Marítims	49.406	19.921	29.485	93	29.392	404	28.988
12. Camins al Grau	41.990	16.200	25.790	81	25.709	485	25.224
13. Algirós	34.072	12.078	21.994	69	21.925	489	21.436
14. Benimaclet	24.375	8.685	15.690	64	15.626	371	15.255
15. Rascanya	36.224	14.397	21.827	133	21.694	343	21.351
16. Benicalap	32.709	13.150	19.559	177	19.382	357	19.025
17. Pobles del Nord	6.467	1.839	4.628	22	4.606	83	4.523
18. Pobles de l'Oest	11.531	4.312	7.219	47	7.172	74	7.098
19. Pobles del Sud	17.929	6.189	11.740	38	11.702	172	11.530

Font: Junta Electoral Provincial.

2.10. Eleccions Autonòmiques 1999. Vots a candidatures per Districtes

2.10. Elecciones Autonómicas 1999. Votos a candidaturas por Distritos

	PP	PSOE	EUPV	UV	BNV-EV	ACV	UC-CDS	Resta
València	213.324	113.284	27.647	20.746	15.319	3.016	608	2.304
1. Ciutat Vella	9.778	2.319	786	599	643	48	25	81
2. L'Eixample	18.261	4.087	1.165	991	993	108	47	148
3. Extramurs	19.329	5.340	1.469	1.260	1241	123	51	143
4. Campanar	7.816	4.775	1.168	687	701	75	22	99
5. La Saïdia	13.839	7.300	1.970	1.281	998	140	31	130
6. El Pla del Real	12.416	2.709	657	611	654	61	42	85
7. L'Olivereta	13.002	8.360	1.812	1.258	830	141	41	151
8. Patraix	15.107	8.302	2.209	1.505	1180	117	41	204
9. Jesús	12.595	8.659	1.947	1.468	931	141	39	114
10. Quatre Carreres	18.570	9.575	2.496	1.933	1184	343	63	198
11. Poblats Marítims	12.617	10.251	2.460	2.167	1050	184	36	223
12. Camins al Grau	12.182	8.482	2.054	1.280	935	134	21	136
13. Algirós	10.919	6.477	1.696	1.070	1011	101	35	127
14. Benimaclet	7.750	4.699	1.225	693	698	70	25	95
15. Rascanya	9.717	7.862	1.708	1.012	735	120	48	149
16. Benicalap	8.409	7.126	1.509	1.036	689	122	19	115
17. Pobles del Nord	2.332	1.119	233	548	262	16	3	10
18. Pobles de l'Oest	3.037	2.887	436	455	217	34	5	27
19. Pobles del Sud	5.648	2.955	647	892	367	938	14	69

Font: Junta Electoral Provincial.

2.11. Eleccions Autonòmiques 1999. Vots a candidatures per Barris

2.11. Elecciones Autonómicas 1999. Votos a candidaturas por Barrios

	PP	PSOE	EUPV	UV	BNV-EV	ACV	UC-CDS	Resta
VALÈNCIA	213.324	113.284	27.647	20.746	15.319	3.016	608	2.304
1. CIUTAT VELLA								
1. La Seu	1.014	250	87	73	109	4	6	9
2. La Xerea	1.742	276	91	63	72	4	6	12
3. El Carme	1.735	736	264	162	189	17	1	19
4. El Pilar	1.256	444	142	92	86	11	3	10
5. El Mercat	1.108	310	107	79	99	4	1	18
6. Sant Francesc	2.923	303	95	130	88	8	8	13
2. L'EIXAMPLE								
1. Russafa	8.593	2.685	800	620	607	75	25	95
2. El Pla del Remei	3.946	415	90	141	111	12	11	19
3. Gran Via	5.722	987	275	230	275	21	11	34
3. EXTRAMURS								
1. El Botànic	2.202	717	212	162	184	13	4	24
2. La Roqueta	1.698	425	108	81	86	12	5	8
3. La Petxina	5.828	1.674	484	420	387	45	17	38
4. Arrancapins	9.601	2.524	665	597	584	53	25	73
4. CAMPANAR								
1. Campanar	3.623	1.797	508	285	333	35	10	48
2. Les Tendetes	1.548	977	224	147	130	21	3	20
3. El Calvari	1.238	1.046	190	138	76	9	4	16
4. Sant Pau	1.407	955	246	117	162	10	5	15
5. LA SAÏDIA								
1. Marxalenes	3.299	1.934	490	256	199	36	3	30
2. Morvedre	3.219	1.423	378	325	259	35	12	19
3. Trinitat	2.636	1.271	351	201	203	25	8	27
4. Tormos	2.001	1.361	362	250	135	21	5	23
5. Sant Antoni	2.684	1.311	389	249	202	23	3	31
6. PLA DEL REAL								
1. Exposició	3.251	481	137	145	139	18	11	21
2. Mestalla	4.737	1.481	343	289	303	17	11	38
3. Jaume Roig	3.253	498	109	123	149	18	15	18
4. C. Universitària	1.175	249	68	54	63	8	5	8
7. L'OLIVERETA								
1. Nou Moles	7.624	4.102	945	617	485	80	23	79
2. Soternes	1.226	816	156	144	64	11	3	9
3. Tres Forques	2.247	1.675	339	272	133	24	6	32
4. La Fontsanta	879	934	170	114	65	14	5	22
5. La Llum	1.026	833	202	111	83	12	4	9
8. PATRAIX								
1. Patraix	7.596	3.287	865	683	469	48	20	73
2. Sant Isidre	2.470	1.730	476	265	242	14	7	44
3. Vara de Quart	2.922	1.816	481	318	267	33	7	70
4. Safranar	1.358	1.004	247	147	129	14	3	10
5. Favara	761	465	140	92	73	8	4	7
9. JESÚS								
1. La Raiosa	4.160	1.955	476	474	265	54	10	34
2. L'Hort de Senabre	3.977	3.045	697	511	315	39	16	35
3. La Creu Coberta	1.604	1.067	233	143	149	17	3	19
4. Sant Marcel·lí	2.277	2.180	449	264	160	28	7	19
5. Camí Real	577	412	92	76	42	3	3	7
10. QUATRE CARRERES								
1. Montolivet	6.291	2.471	605	530	376	75	14	39
2. En Corts	3.199	1.538	383	291	174	61	15	35
3. Malilla	4.409	2.617	849	470	332	64	7	57
4. Fonteta Sant Lluís	813	424	85	128	49	43	3	2
5. Na Rovella	1.956	1.604	303	178	91	41	15	47

2.11. Eleccions Autonòmiques 1999. Vots a candidatures per Barris

2.11. Elecciones Autonómicas 1999. Votos a candidaturas por Barrios

(Continuació)

	PP	PSOE	EUPV	UV	BNV-EV	ACV	UC-CDS	Resta
11. POBLATS MARÍTIMS								
1. El Grau	1.945	1.303	345	237	162	20	2	27
2. El Cabanyal	4.956	3.786	759	925	384	85	13	86
3. La Malva-rosa	2.474	2.398	729	417	233	36	10	43
4. Beteró	1.676	1.448	360	281	177	18	7	32
5. Nazaret	1.327	1.113	225	236	77	21	4	30
6. Les Moreres	239	203	42	71	17	4	0	5
12. CAMINS AL GRAU								
1. Aiora	5.192	4.024	946	664	420	75	11	72
2. Albors	2.656	1.451	334	187	184	15	4	17
3. La Creu del Grau	2.849	2.244	597	301	219	32	2	35
4. Camí Fondo	1.067	602	145	97	88	11	4	10
5. Penya-roja	418	161	32	31	24	1	0	2
13. ALGIRÓS								
1. L'Illa Perduda	2.122	1.862	339	353	191	32	3	32
2. Ciutat Jardí	3.579	2.201	618	351	386	37	16	42
3. L'Amistat	2.149	1.264	314	183	163	13	10	16
4. La Vega Baixa	2.072	723	279	139	172	15	5	27
5. La Carrasca	997	427	146	44	99	4	1	10
14. BENIMACLET								
1. Benimaclet	6.505	3.797	938	554	557	55	20	76
2. Camí de Vera	1.245	902	287	139	141	15	5	19
15. RASCANYA								
1. Orriols	3.661	3.162	647	365	220	35	17	60
2. Torrefiel	5.129	4.129	905	564	398	70	23	75
3. Sant Llorenç	927	571	156	83	117	15	8	14
16. BENICALAP								
1. Benicalap	7.134	5.804	1.279	907	570	109	18	87
2. Ciutat Fallera	1.275	1.322	230	129	119	13	1	28
17. POBLES DEL NORD								
1. Benifaraig-Mauella	493	247	55	87	47	4	0	3
2. Poble Nou	302	257	55	30	35	2	2	3
3. Carpesa	389	187	36	90	76	1	0	1
4. Cases de Bàrcena	493	247	55	87	47	4	0	3
6. Massarrojos	464	118	23	38	48	2	1	0
7. Borbotó	191	63	9	216	9	3	0	0
18. POBLES DE L'OEST								
1. Benimàmet	2.597	2.599	389	391	194	32	4	27
2. Beniferri	440	288	47	64	23	2	1	0
19. POBLES DEL SUD								
1. El Forn d'Alcedo	346	241	75	21	23	15	2	0
2. El Castellar-l'Oliverar	1.774	629	157	262	89	758	1	26
3. Pinedo	576	387	68	134	44	72	0	6
4. El Saler	293	191	40	75	38	13	6	0
5. El Palmar	737	292	56	152	42	25	1	11
6. El Perellonet	737	292	56	152	42	25	1	11
7. La Torre-Faitanar	1.185	923	195	96	89	30	3	15

Font: Junta Electoral Provincial.

3. ELECCIONS GENERALS
3. ELECCIONES GENERALES

3.1. Eleccions Generals 1977. Participació a la Ciutat de València
3.1. Elecciones Generales 1977. Participación en la Ciudad de Valencia

	Electors	Vots Llegits	Abstenció	Vots Nuls	Vots Vàlids	Vots Blancs	Vots a Partits
València	482.901	406.367	76.534	4.531	401.836	860	400.976

Font: Junta Electoral Provincial.

3.2. Eleccions Generals 1977. Vots a candidatures a la Ciutat de València
3.2. Elecciones Generales 1977. Votos a candidaturas en la Ciudad de Valencia

	PSOE	UCD	PCE	PSP	AP	UDPV	PSPV	AN18J	ACP	FL
València	128.893	126.736	35.222	33.544	28.011	12.083	8.999	5.500	3.894	3.624
	FDI	AET	ASD	CIRJA	FUT	RSE	PRSV	FE-JONS	AECI	
València	2.939	1.853	1.835	1.590	1.496	1.297	1.231	1.227	1.002	

Font: Junta Electoral Provincial.

3.3. Eleccions Generals 1979. Participació a la Ciutat de València
3.3. Elecciones Generales 1979. Participación en la Ciudad de Valencia

	Electors	Vots Llegits	Abstenció	Vots Nuls	Vots Vàlids	Vots Blancs	Vots a Partits
València	552.034	394.449	157.585	5.901	388.548	1.681	386.867

Font: Institut Nacional d'Estadística.

3.4. Eleccions Generals 1979. Vots a candidatures a la Ciutat de València
3.4. Elecciones Generales 1979. Votos a candidaturas en la Ciudad de Valencia

	UCD	PSOE	PCE	CD	UN	URV	PNPV	PSOE-SH	MC-OIC	IR
València	133.206	123.449	48.966	26.860	12.895	10.677	4.757	4.487	3.476	2.895
	ORT	PCT	BEAN	PTE	ARDE	PL	FE-JONS	LCR	BR-UCE	PC
València	2.779	2.388	2.262	2.148	1.425	965	913	900	748	671

Font: Institut Nacional d'Estadística.

3.5. Eleccions Generals 1982. Participació per Districtes
3.5. Elecciones Generales 1982. Participación por Distritos

	Electors	Vots Llegits	Abstenció	Vots Nuls	Vots Vàlids	Vots Blancs	Vots a Partits
València	534.095	452.931	81.164	11.210	441.721	1.999	439.721
1. Ciutat Vella	28.497	24.368	4.129	462	23.906	108	23.798
2. L'Eixample	43.611	37.476	6.135	597	36.879	204	36.683
3. Extramurs	44.861	38.698	6.163	711	37.987	228	37.757
4. Campanar	16.667	14.376	2.291	389	13.987	68	13.919
5. La Saïdia	35.433	30.160	5.273	780	29.380	161	29.219
6. El Pla del Real	20.554	17.787	2.767	214	17.573	127	17.446
7. L'Olivereta	39.878	33.262	6.616	760	32.502	160	32.342
8. Patraix	29.964	25.272	4.692	547	24.725	97	24.628
9. Jesús	31.284	26.521	4.763	788	25.733	82	25.651
10. Quatre Carreres	45.578	37.589	7.989	1.208	36.381	186	36.195
11. Poblats Marítims	43.873	36.996	6.877	1.351	35.645	112	35.526
12. Camins al Grau	34.006	28.804	5.202	649	28.155	95	28.060
13. Algirós	23.622	19.998	3.624	443	19.555	92	19.463
14. Benimaclet	16.351	13.796	2.555	437	13.359	59	13.300
15. Rascanya	29.726	25.409	4.317	668	24.741	85	24.656
16. Benicalap	24.592	20.757	3.835	488	20.269	49	20.220
17. Pobles del Nord	4.650	4.036	614	34	4.002	15	3.987
18. Pobles de l'Oest	8.279	7.059	1.220	275	6.784	26	6.758
19. Pobles del Sud	12.669	10.567	2.102	409	10.158	45	10.113

Font: Junta Electoral Provincial.

3.6. Eleccions Generals 1982. Vots a candidatures per Districtes
3.6. Elecciones Generales 1982. Votos a candidaturas por Distritos

	PSOE	AP-PDP-UV	PCPV	UCD	CDS	FN	ENV-URV	UPV	PST	Resta
València	212.648	155.755	19.804	14.994	12.670	4.478	4.010	3.996	3.074	8.292
1. Ciutat Vella	6.650	12.729	718	1.180	867	611	170	274	159	440
2. L'Eixample	10.570	19.996	950	1.743	1.422	784	278	329	107	504
3. Extramurs	12.301	19.248	1.087	1.672	1.485	555	327	432	129	521
4. Campanar	7.350	4.241	657	447	464	118	162	132	110	238
5. La Saïdia	13.815	10.427	1.395	1.044	867	288	278	291	253	561
6. El Pla del Real	5.216	9.129	416	996	827	298	99	209	39	217
7. L'Olivereta	17.250	9.939	1.525	1.000	879	332	258	246	234	679
8. Patraix	12.226	8.598	1.073	739	711	166	240	230	209	436
9. Jesús	14.442	7.346	1.266	700	592	134	230	188	202	551
10. Quatre Carreres	18.689	11.948	1.623	1.109	933	297	349	330	234	683
11. Poblats Marítims	21.604	7.901	2.398	845	628	183	573	235	309	850
12. Camins al Grau	16.230	7.203	1.535	842	806	152	288	223	222	559
13. Algirós	10.316	5.817	967	617	682	168	238	237	101	320
14. Benimaclet	6.870	4.293	649	473	316	61	94	121	110	313
15. Rascanya	14.861	5.873	1.502	631	484	122	182	189	294	518
16. Benicalap	13.004	4.539	1.017	397	408	83	116	89	167	400
17. Pobles del Nord	1.730	1.562	157	175	59	7	30	125	37	105
18. Pobles de l'Oest	4.352	1.425	397	135	108	47	22	29	64	179
19. Pobles del Sud	5.172	3.541	472	249	132	72	76	87	94	218

Font: Junta Electoral Provincial.

3.7. Eleccions Generals 1986. Participació per Districtes
3.7. Elecciones Generales 1986. Participación por Distritos

	Electors	Vots Llegits	Abstenció	Vots Nuls	Vots Vàlids	Vots Blancs	Vots a Partits
València	576.383	436.317	140.066	10.500	425.817	2.519	423.298
1. Ciutat Vella	28.752	21.775	6.977	387	21.388	141	21.247
2. L'Eixample	44.299	34.576	9.723	566	34.010	240	33.770
3. Extramurs	46.258	36.066	10.192	598	35.468	218	35.250
4. Campanar	20.102	15.395	4.707	308	15.087	92	14.995
5. La Saïdia	37.910	28.773	9.137	663	28.110	122	27.988
6. El Pla del Real	23.014	17.797	5.217	263	17.534	144	17.390
7. L'Olivereta	41.702	30.381	11.321	950	29.431	183	29.248
8. Patraix	33.856	25.953	7.903	656	25.297	155	25.142
9. Jesús	35.578	26.552	9.026	649	25.903	138	25.765
10. Quatre Carreres	50.170	37.041	13.129	907	36.134	198	35.936
11. Poblats Marítims	47.138	34.819	12.319	1.066	33.753	173	33.580
12. Camins al Grau	36.967	27.754	9.213	833	26.921	186	26.735
13. Algirós	26.287	20.007	6.280	456	19.551	153	19.398
14. Benimaclet	18.415	13.902	4.513	337	13.565	69	13.496
15. Rascanya	32.352	24.508	7.844	710	23.798	126	23.672
16. Benicalap	26.063	19.873	6.190	631	19.242	99	19.143
17. Pobles del Nord	4.735	3.835	900	88	3.747	9	3.738
18. Pobles de l'Oest	9.128	7.098	2.030	200	6.898	19	6.879
19. Pobles del Sud	13.657	10.212	3.445	232	9.980	54	9.926

Font: Junta Electoral Provincial.

3.8. Eleccions Generals 1986. Vots a candidatures per Districtes
3.8. Elecciones Generales 1986. Votos a candidaturas por Distritos

	PSOE	AP-PDP-PL	CDS	UV	IU	MUC	UPV	PRD	Resta
València	172.935	129.959	39.105	32.312	20.332	7.442	7.427	4.755	9.031
1. Ciutat Vella	4.606	11.148	1.629	1.732	719	231	352	388	442
2. L'Eixample	7.313	17.810	2.962	2.568	1.169	236	445	736	531
3. Extramurs	8.529	16.472	3.273	3.528	1.396	283	588	587	594
4. Campanar	6.316	3.864	1.629	1.214	861	287	353	175	296
5. La Saïdia	11.034	8.310	2.738	2.547	1.457	507	512	271	612
6. El Pla del Real	3.586	8.934	1.851	1.071	588	136	254	654	316
7. L'Olivereta	13.613	7.603	2.664	2.066	1.449	616	425	189	623
8. Patraix	10.232	7.125	2.667	2.142	1.310	457	437	202	570
9. Jesús	12.417	5.800	2.498	2.037	1.378	508	413	167	547
10. Quatre Carreres	15.249	9.989	3.548	2.886	1.807	591	771	294	801
11. Poblats Marítims	18.340	5.949	2.430	2.581	1.682	959	630	157	852
12. Camins al Grau	13.485	5.637	2.578	1.798	1.350	619	456	191	621
13. Algirós	8.355	4.937	2.158	1.259	1.176	327	478	272	436
14. Benimaclet	6.023	3.537	1.328	883	792	223	291	136	283
15. Rascanya	12.646	4.385	2.167	1.413	1.354	625	383	138	561
16. Benicalap	10.879	3.095	1.686	1.128	970	514	270	92	509
17. Pobles del Nord	1.547	1.201	242	374	97	39	145	27	66
18. Pobles de l'Oest	4.098	1.306	430	296	306	165	64	25	189
19. Pobles del Sud	4.667	2.857	627	789	471	119	160	54	182

Font: Junta Electoral Provincial.

3.9. Eleccions Generals 1989. Participació per Districtes

3.9. Elecciones Generales 1989. Participación por Distritos

	Electors	Vots Llegits	Abstenció	Vots Nuls	Vots Vàlids	Vots Blancs	Vots a Partits
València	576.461	421.254	155.207	1.708	419.546	2.609	416.937
1. Ciutat Vella	25.453	19.201	6.252	73	19.128	129	18.999
2. L'Eixample	41.590	32.164	9.426	102	32.062	241	31.821
3. Extramurs	44.757	34.447	10.310	132	34.315	247	34.068
4. Campanar	21.756	14.638	7.118	50	14.588	107	14.481
5. La Saïdia	37.977	28.219	9.758	79	28.140	170	27.970
6. El Pla del Real	23.948	18.284	5.664	43	18.241	168	18.073
7. L'Olivereta	40.933	29.505	11.428	170	29.335	160	29.175
8. Patraix	35.845	26.229	9.616	108	26.121	162	25.959
9. Jesús	36.373	26.656	9.717	95	26.561	144	26.417
10. Quatre Carreres	50.920	36.012	14.908	156	35.856	208	35.648
11. Poblats Marítims	46.000	32.144	13.856	135	32.009	147	31.862
12. Camins al Grau	36.366	26.056	10.310	95	25.961	142	25.819
13. Algirós	28.314	20.853	7.461	68	20.785	150	20.635
14. Benimaclet	19.976	14.464	5.512	55	14.409	113	14.296
15. Rascanya	32.500	23.452	9.048	144	23.308	124	23.184
16. Benicalap	26.410	18.790	7.620	101	18.689	107	18.582
17. Pobles del Nord	4.603	3.683	920	7	3.676	14	3.662
18. Pobles de l'Oest	9.238	6.640	2.598	39	6.601	22	6.579
19. Pobles del Sud	13.502	9.817	3.685	56	9.761	54	9.707

Font: Junta Electoral Provincial.

3.10. Eleccions Generals 1989. Vots a candidatures per Districtes

3.10. Elecciones Generales 1989. Votos a candidaturas por Distritos

	PSOE	PP	UV	IU-EU	CDS	LV-LV	UPV	MATEOS	LVE	Resta
València	138.217	120.809	53.080	46.140	27.888	10.501	5.512	4.733	2.870	7.187
1. Ciutat Vella	3.479	9.713	2.095	1.356	1.139	364	276	291	85	201
2. L'Eixample	5.598	16.066	3.674	2.272	2.192	788	340	396	157	338
3. Extramurs	6.690	14.925	5.189	2.826	2.373	827	412	342	145	339
4. Campanar	4.672	3.833	1.748	1.857	1.137	441	237	142	148	266
5. La Saïdia	8.988	8.017	3.519	3.183	2.052	829	382	350	197	453
6. El Pla del Real	2.829	9.594	1.640	1.381	1.392	500	236	215	91	195
7. L'Olivereta	11.255	7.296	3.117	3.453	1.906	738	318	362	169	561
8. Patraix	8.437	6.684	3.583	3.303	1.956	727	384	305	161	419
9. Jesús	10.232	5.323	3.592	3.541	1.799	658	313	301	187	471
10. Quatre Carreres	12.026	8.760	5.419	4.299	2.413	869	456	458	265	683
11. Poblats Marítims	14.229	4.714	4.658	3.789	1.796	796	543	326	252	759
12. Camins al Grau	10.505	5.325	3.065	3.284	1.808	538	312	260	200	522
13. Algirós	6.781	5.356	2.330	2.882	1.559	625	347	218	185	352
14. Benimaclet	4.785	3.751	1.599	2.050	995	397	214	163	125	217
15. Rascanya	10.590	4.201	2.293	2.826	1.406	583	266	238	215	566
16. Benicalap	8.716	3.081	1.992	2.166	1.096	447	212	203	182	487
17. Pobles del Nord	1.278	1.085	673	222	170	62	89	16	12	55
18. Pobles de l'Oest	3.425	1.164	609	654	264	161	53	67	46	136
19. Pobles del Sud	3.702	1.921	2.285	796	435	151	122	80	48	167

Font: Junta Electoral Provincial.

3.11. Eleccions Generals 1993. Participació per Districtes
3.11. Elecciones Generales 1993. Participación por Distritos

	Electors	Vots Llegits	Abstenció	Vots Nuls	Vots Vàlids	Vots Blancs	Vots a Partits
València	596.381	484.434	111.947	2.381	482.053	3.583	478.470
1. Ciutat Vella	23.636	19.454	4.182	108	19.346	140	19.206
2. L'Eixample	40.177	34.088	6.089	91	33.997	255	33.742
3. Extramurs	44.270	37.466	6.804	184	37.282	269	37.013
4. Campanar	23.436	19.134	4.302	103	19.031	136	18.895
5. La Saïdia	39.257	32.185	7.072	148	32.037	239	31.798
6. El Pla del Real	25.608	21.580	4.028	35	21.545	240	21.305
7. L'Olivereta	41.665	33.582	8.083	277	33.305	231	33.074
8. Patraix	38.919	31.799	7.120	118	31.681	235	31.446
9. Jesús	39.401	31.918	7.483	133	31.785	207	31.578
10. Quatre Carreres	53.353	42.535	10.818	201	42.334	339	41.995
11. Poblats Marítims	45.963	35.719	10.244	202	35.517	172	35.345
12. Camins al Grau	37.903	30.258	7.645	171	30.087	226	29.861
13. Algirós	31.488	25.673	5.815	109	25.564	243	25.321
14. Benimaclet	21.502	17.417	4.085	107	17.310	158	17.152
15. Rascanya	34.059	27.034	7.025	118	26.916	194	26.722
16. Benicalap	28.172	22.182	5.990	141	22.041	164	21.877
17. Pobles del Nord	4.643	3.934	709	26	3.908	22	3.886
18. Pobles de l'Oest	9.092	7.269	1.823	45	7.224	52	7.172
19. Pobles del Sud	13.602	10.972	2.630	64	10.908	61	10.847
No hi consta	235	235	0	0	235	0	235

Font: Junta Electoral Provincial.

3.12. Eleccions Generals 1993. Vots a candidatures per Districte
3.12. Elecciones Generales 1993. Votos a candidaturas por Distritos

	PP	PSOE	EUPV	UV	CDS	LV	UPV	LE	Resta
València	205.656	149.823	60.630	39.438	7.177	6.570	4.231	1.467	3.478
1. Ciutat Vella	11.958	3.270	1.691	1.435	237	235	201	52	127
2. L'Eixample	21.310	5.757	2.871	2.340	495	414	252	51	252
3. Extramurs	21.723	7.042	3.502	3.201	564	427	317	70	167
4. Campanar	7.926	5.948	2.682	1.346	353	291	187	51	111
5. La Saïdia	13.846	9.789	4.119	2.497	470	462	325	97	193
6. El Pla del Real	14.296	3.271	1.696	1.087	345	272	183	54	101
7. L'Olivereta	12.611	12.090	4.390	2.501	482	455	170	133	242
8. Patraix	13.201	9.569	4.550	2.567	472	497	279	113	198
9. Jesús	11.352	11.301	4.637	2.735	526	464	220	95	248
10. Quatre Carreres	16.934	13.160	5.674	4.092	706	556	389	140	344
11. Poblats Marítims	10.201	14.640	5.068	3.796	363	442	328	105	402
12. Camins al Grau	10.404	11.469	4.190	2.314	470	412	264	104	234
13. Algirós	10.306	7.928	3.747	1.891	474	400	312	93	170
14. Benimaclet	7.018	5.466	2.611	1.133	303	265	199	51	106
15. Rascanya	8.619	11.256	3.754	1.709	403	438	214	107	222
16. Benicalap	6.857	9.298	3.125	1.555	289	298	170	90	195
17. Pobles del Nord	1.547	1.213	317	634	27	39	74	15	20
18. Pobles de l'Oest	2.054	3.570	847	385	94	97	43	24	58
19. Pobles del Sud	3.358	3.737	1.131	2.207	101	105	101	22	85
No hi consta	135	49	28	13	3	1	3	0	2

Font: Junta Electoral Provincial.

3.13. Eleccions Generals 1996. Participació per Districtes
3.13. Elecciones Generales 1996. Participación por Distritos

	Electors	Vots Llegits	Abstenció	Vots Nuls	Vots Vàlids	Vots Blancs	Vots a Partits
València	625.518	501.963	123.555	1.757	495.199	5.007	495.199
1. Ciutat Vella	23.273	18.493	4.780	70	18.215	208	18.215
2. L'Eixample	40.168	33.424	6.744	91	32.959	374	32.959
3. Extramurs	44.602	36.935	7.667	85	36.426	424	36.426
4. Campanar	24.692	20.013	4.679	66	19.726	221	19.726
5. La Saïdia	40.163	32.290	7.873	115	31.855	320	31.855
6. El Pla del Real	26.091	21.988	4.103	43	21.616	329	21.616
7. L'Olivereta	42.686	34.003	8.683	159	33.528	316	33.528
8. Patraix	42.856	34.910	7.946	124	34.420	366	34.420
9. Jesús	41.390	33.031	8.359	115	32.629	287	32.629
10. Quatre Carreres	56.530	44.496	12.034	218	43.872	406	43.872
11. Poblats Marítims	48.630	37.335	11.295	136	36.905	294	36.905
12. Camins al Grau	40.361	31.919	8.442	95	31.554	270	31.554
13. Algirós	33.697	27.258	6.439	91	26.868	299	26.868
14. Benimaclet	23.284	18.817	4.467	69	18.514	234	18.514
15. Rascanya	35.969	28.537	7.432	98	28.195	244	28.195
16. Benicalap	31.152	24.522	6.630	95	24.183	244	24.183
17. Pobles del Nord	5.017	4.200	817	18	4.155	27	4.155
18. Pobles de l'Oest	9.891	7.773	2.118	31	7.684	58	7.684
19. Pobles del Sud	15.066	12.019	3.047	38	11.895	86	11.895

Font: Junta Electoral Provincial.

3.14. Eleccions Generals 1996. Vots a candidatures per Districtes
3.14. Elecciones Generales 1996. Votos a candidaturas por Distritos

	PP	PSOE	EUPV	UV	EV	UPV-BN	UC	PCPE	Resta
València	238.007	152.186	65.506	29.213	4.832	2.451	667	508	1.829
1. Ciutat Vella	12.004	3.370	1.565	877	153	107	35	13	91
2. L'Eixample	22.237	5.763	2.753	1.624	257	160	52	24	89
3. Extramurs	23.173	7.146	3.399	1.976	311	233	52	19	117
4. Campanar	9.220	6.089	2.955	1.015	182	124	37	23	81
5. La Saïdia	15.456	9.637	4.251	1.816	352	147	49	37	110
6. El Pla del Real	15.283	3.440	1.634	824	193	113	34	8	87
7. L'Olivereta	14.793	11.625	4.637	1.785	355	111	58	37	127
8. Patraix	16.143	10.183	5.325	2.038	376	157	55	27	116
9. Jesús	13.657	11.383	4.985	1.998	321	122	28	22	113
10. Quatre Carreres	20.480	13.483	6.016	2.992	417	207	44	46	187
11. Poblats Marítims	12.934	14.682	5.522	3.015	374	151	33	43	151
12. Camins al Grau	12.757	11.632	4.772	1.720	333	162	24	35	119
13. Algirós	12.234	8.418	4.148	1.441	288	165	40	39	95
14. Benimaclet	8.622	5.765	2.817	915	162	111	32	15	75
15. Rascanya	10.723	11.233	4.217	1.387	313	146	45	32	99
16. Benicalap	8.906	9.665	3.768	1.282	271	113	29	61	88
17. Pobles del Nord	1.878	1.260	412	497	35	45	3	6	19
18. Pobles de l'Oest	2.694	3.591	966	315	59	17	11	4	27
19. Pobles del Sud	4.813	3.821	1.364	1.696	80	60	6	17	38

Font: Junta Electoral Provincial.

3.15. Eleccions Generals 2000. Participació per Districtes
3.15. Elecciones Generales 2000. Participación por Distritos

	Electors	Vots Llegits	Abstenció	Vots Nuls	Vots Vàlids	Vots Blancs	Vots a Partits
València	626.396	445.551	180.845	2.161	447.712	7.098	436.292
1. Ciutat Vella	21.546	15.675	5.871	77	15.752	270	15.328
2. L'Eixample	37.400	28.401	8.999	149	28.550	492	27.760
3. Extramurs	42.217	32.095	10.122	146	32.241	529	31.420
4. Campanar	24.207	17.634	6.573	78	17.712	299	17.257
5. La Saïdia	39.998	28.465	11.533	136	28.601	487	27.842
6. El Pla del Real	25.208	19.572	5.636	66	19.638	440	19.066
7. L'Olivereta	41.267	29.070	12.197	177	29.247	402	28.491
8. Patraix	45.991	33.256	12.735	123	33.379	586	32.547
9. Jesús	41.806	29.561	12.245	141	29.702	443	28.977
10. Quatre Carreres	57.093	39.397	17.696	170	39.567	604	38.623
11. Poblats Marítims	49.136	32.289	16.847	170	32.459	362	31.757
12. Camins al Grau	42.298	29.228	13.070	172	29.400	448	28.608
13. Algirós	33.774	24.578	9.196	91	24.669	438	24.049
14. Benimaclet	24.325	17.595	6.730	64	17.659	334	17.197
15. Rascanya	35.906	24.416	11.490	112	24.528	382	23.922
16. Benicalap	32.594	22.100	10.494	137	22.237	323	21.640
17. Pobles del Nord	5.194	3.878	1.316	20	3.898	46	3.812
18. Pobles de l'Oest	10.275	7.036	3.239	65	7.101	79	6.892
19. Pobles del Sud	16.161	11.305	4.856	67	11.372	134	11.104

Font: Junta Electoral Provincial.

3.16. Eleccions Generals 2000. Vots a candidatures per Districtes
3.16. Elecciones Generales 2000. Votos a candidaturas por Distritos

	PP	PSOE-Prog.	EUPV	UV	BLOC-VERDS	LVE	GIL	PCPE
València	242.476	127.771	32.270	15.792	9.045	4.661	753	549
1. Ciutat Vella	10.688	2.564	948	439	373	128	43	14
2. L'Eixample	20.028	4.616	1.393	626	617	225	55	21
3. Extramurs	21.410	5.949	1.897	934	780	233	25	21
4. Campanar	9.145	5.281	1.466	534	482	180	24	22
5. La Saïdia	15.452	8.017	2.232	982	607	289	34	39
6. El Pla del Real	14.100	3.015	813	418	419	142	33	9
7. L'Olivereta	14.962	9.364	2.117	1.005	428	329	47	44
8. Patraix	17.548	9.691	2.681	1.226	661	429	58	34
9. Jesús	14.430	9.967	2.314	1.187	517	302	53	32
10. Quatre Carreres	21.662	10.974	2.913	1.483	720	462	77	43
11. Poblats Marítims	14.587	11.612	2.545	1.604	638	388	82	51
12. Camins al Grau	14.401	9.645	2.368	1.012	564	339	49	39
13. Algirós	12.606	7.421	2.158	760	629	264	37	32
14. Benimaclet	9.132	5.232	1.519	508	440	179	27	18
15. Rascanya	11.252	9.040	1.898	779	375	316	39	45
16. Benicalap	10.100	8.167	1.720	783	389	261	36	55
17. Pobles del Nord	2.070	1.119	203	247	102	36	4	1
18. Pobles de l'Oest	3.031	2.917	458	251	85	76	16	12
19. Pobles del Sud	5.872	3.180	627	1.014	219	83	14	17

Font: Junta Electoral Provincial.

(Continuación)

	FRONT-ERC	PH	UC-CDS	AR	ES2000	ENV	Resta
València	346	302	294	277	252	227	1.277
1. Ciutat Vella	25	8	19	13	19	3	44
2. L'Eixample	14	11	16	20	23	12	83
3. Extramurs	24	11	19	10	19	19	69
4. Campanar	16	8	17	10	11	9	52
5. La Saïdia	33	21	12	12	26	10	76
6. El Pla del Real	13	11	14	12	17	4	46
7. L'Olivereta	21	22	23	19	10	15	85
8. Patraix	28	26	23	31	11	25	75
9. Jesús	14	17	17	12	21	10	84
10. Quatre Carreres	30	44	26	18	10	26	135
11. Poblats Marítims	17	20	20	43	26	25	99
12. Camins al Grau	24	15	17	16	14	12	93
13. Algirós	18	12	22	9	12	8	61
14. Benimaclet	23	15	18	15	9	10	52
15. Rascanya	20	26	13	17	7	16	79
16. Benicalap	15	18	12	9	7	14	54
17. Pobles del Nord	0	2	0	4	0	1	23
18. Pobles de l'Oest	4	6	2	3	2	3	26
19. Pobles del Sud	7	9	4	4	8	5	41

Font: Junta Electoral Provincial.

3.17. Eleccions Generals 2000. Vots a candidatures per Barris

3.17. Elecciones Generales 2000. Votos a candidaturas por Barrios

	PP	PSOE-Prog.	EUPV	UV	BLOC-VERDS	LVE	GIL	PCPE	FRONT-ERC	PH	UC-CDS	AR	ES2000	ENV	Resta
VALÈNCIA	242.476	127.771	32.270	15.792	9.045	4.661	753	549	346	302	294	277	252	227	1.277
1. CIUTAT VELLA															
1. La Seu	1.118	282	132	53	57	10	4	3	2	1	2	0	0	1	5
2. La Xerea	1.924	328	119	52	39	21	4	1	2	1	2	0	3	0	9
3. El Carme	1.916	824	315	120	102	39	5	5	8	3	3	6	7	2	15
4. El Pilar	1.329	457	158	76	46	25	6	3	1	0	4	3	5	0	7
5. El Mercat	1.205	335	114	69	61	17	3	1	3	1	3	2	2	0	3
6. Sant Francesc	3.196	338	110	69	68	16	21	1	9	2	5	2	2	0	5
2. L'EIXAMPLE															
1. Russafa	9.408	3.031	917	390	405	128	37	12	9	8	6	14	14	7	41
2. El Pla del Remei	4.323	445	136	104	59	36	1	5	2	2	2	1	3	4	18
3. Gran Via	6.297	1.140	340	132	153	61	17	4	3	1	8	5	6	1	24
3. EXTRAMURS															
1. El Botànic	2.439	816	276	121	118	26	2	4	5	4	1	1	2	4	9
2. La Roqueta	1.883	477	132	65	53	11	4	1	3	0	0	2	0	4	8
3. La Petxina	6.498	1.873	665	299	249	75	8	7	6	1	6	4	6	5	18
4. Arrancapins	10.590	2.783	824	449	360	121	11	9	10	6	12	3	11	6	34
4. CAMPANAR															
1. Campanar	4.275	1.970	628	242	222	71	7	9	10	4	4	5	3	4	33
2. Les Tendetes	1.798	1.065	297	109	85	39	5	3	2	2	6	3	5	0	4
3. El Calvari	1.446	1.202	218	89	43	25	4	8	1	2	1	2	0	5	6
4. Sant Pau	1.626	1.044	323	94	132	45	8	2	3	0	6	0	3	0	9
5. LA SAÏDIA															
1. Marxalenes	3.613	2.132	505	220	120	78	10	12	9	7	2	2	11	1	14
2. Morvedre	3.547	1.539	473	220	165	46	5	2	13	3	3	6	6	2	11
3. Trinitat	2.900	1.392	417	168	109	39	5	4	1	5	4	1	2	4	19
4. Tormos	2.251	1.429	392	169	82	43	3	9	4	3	0	1	2	2	9
5. Sant Antoni	3.141	1.525	445	205	131	83	11	12	6	3	3	2	5	1	23
6. PLA DEL REAL															
1. Exposició	3.702	527	150	99	82	31	12	2	5	1	3	1	7	2	14
2. Mestalla	5.450	1.643	414	222	197	76	9	6	4	7	7	8	7	0	20
3. Jaume Roig	3.596	569	166	61	96	25	11	1	4	2	3	2	2	1	9
4. C. Universitària	1.352	276	83	36	44	10	1	0	0	1	1	1	1	1	3
7. L'OLIVERETA															
1. Nou Moles	8.699	4.636	1.175	522	253	180	23	17	11	12	16	16	8	10	45
2. Soternes	1.411	936	174	112	35	31	13	2	2	3	1	1	0	0	7

(Continuació)

	PP	PSOE-Prog.	EUPV	UV	BLOC-VERDS	LVE	GIL	PCPE	FRONT-ERC	PH	UC-CDS	AR	ES2000	ENV	Resta
3. Tres Forques	2.631	1.796	355	196	78	54	7	13	4	4	2	1	1	5	17
4. La Fontsanta	989	1.016	177	79	22	22	2	9	4	3	1	0	0	0	10
5. La LLum	1.232	980	236	96	40	42	2	3	0	0	3	1	1	0	6
8. PATRAIX															
1. Patraix	8.505	3.726	1.088	522	288	170	21	8	16	11	6	11	2	6	35
2. Sant Isidre	2.581	1.743	442	218	117	67	17	14	2	7	7	4	2	14	14
3. Vara de Quart	3.418	2.157	608	225	133	96	12	7	5	4	6	11	4	0	10
4. Safranar	2.128	1.505	404	182	92	71	4	4	1	3	4	3	2	2	7
5. Favara	916	560	139	79	31	25	4	1	4	1	0	2	1	3	9
9. JESÚS															
1. La Raiosa	4.690	2.286	560	389	156	54	10	9	4	5	7	5	5	2	22
2. L'Hort de Senabre	4.663	3.469	812	400	170	127	21	14	5	8	5	4	9	4	31
3. La Creu Coberta	1.812	1.202	327	117	74	43	6	3	3	1	1	1	1	3	18
4. Sant Marcel.lí	2.630	2.531	521	226	89	61	9	4	2	3	3	2	1	0	11
5. Camí Real	635	479	94	55	28	17	7	2	0	0	1	0	5	1	2
10. QUATRE CARRERES															
1. Montolivet	7.520	2.893	735	360	248	106	21	7	9	11	9	1	3	9	27
2. En Corts	3.605	1.742	421	231	108	71	12	10	4	9	4	1	0	2	15
3. Malilla	5.280	3.037	1.040	348	177	145	11	12	10	18	3	9	4	4	32
4. Fonteta Sant LLuís	920	473	82	125	35	22	5	1	2	2	1	5	2	0	6
5. Na Rovella	2.204	1.871	330	172	60	74	22	12	3	4	1	2	1	4	40
6. La Punta	2.133	958	305	247	92	44	6	1	2	0	8	0	0	7	15
11. POBLATS MARÍTIMS															
1. El Grau	2.246	1.532	351	167	89	66	9	11	2	9	1	9	5	4	14
2. El Cabanyal	5.660	4.167	758	692	245	104	39	13	9	2	10	16	13	10	31
3. La Malva-rosa	2.925	2.804	768	366	155	104	18	15	0	3	6	13	4	3	23
4. Beteró	1.947	1.617	429	188	113	58	9	6	4	5	1	2	4	1	12
5. Natzaret	1.536	1.257	210	144	33	39	4	5	2	1	2	3	0	6	16
6. Les Moreres	273	235	29	47	3	17	3	1	0	0	0	0	0	1	3
12. CAMINS AL GRAU															
1. Aiora	6.108	4.583	1.129	544	268	137	20	18	7	9	11	8	6	6	48
2. Albors	3.039	1.592	377	153	89	72	5	8	7	3	1	3	2	0	14
3. La Creu del Grau	3.424	2.617	689	213	134	104	16	7	7	3	5	5	5	5	26
4. Camí Fondo	1.199	673	137	79	50	23	8	6	2	0	0	0	1	1	3
5. Penya-roja	631	180	36	23	23	3	0	0	1	0	0	0	0	0	2
13. ALGIRÓS															
1. L'Illa Perduda	2.457	2.060	465	272	116	57	6	13	1	1	1	4	3	3	13
2. Ciutat Jardí	4.210	2.580	851	228	234	104	12	8	11	5	8	3	5	2	20
3. L'Amistat	2.408	1.401	334	113	99	50	4	5	2	2	9	1	3	0	11
4. La Bega Baixa	2.358	898	311	104	123	32	10	3	3	2	3	1	1	0	15
5. La Carrasca	1.173	482	197	43	57	21	5	3	1	2	1	0	0	3	2
14. BENIMACLET															
1. Benimaclet	7.667	4.263	1.161	393	346	145	17	13	16	13	14	12	5	7	38
2. Camí de Vera	1.465	969	358	115	94	34	10	5	7	2	4	3	4	3	14
15. RASCANYA															
1. Orriols	4.090	3.568	674	279	102	109	16	21	7	11	8	15	0	8	33
2. Torrefiel	6.033	4.768	1.011	445	197	177	19	20	12	9	5	2	6	7	39
3. Sant LLorenç	1.129	704	213	55	76	30	4	4	1	6	0	0	1	1	7
16. BENICALAP															
1. Benicalap	8.617	6.665	1.452	651	327	227	24	45	13	16	11	7	6	13	44
2. Ciutat Fallera	1.483	1.502	268	132	62	34	12	10	2	2	1	2	1	1	10
17. POBLES DEL NORD															
1. Benifaraig	376	146	34	34	27	4	0	0	0	1	0	0	0	0	3
2. Poble Nou	362	336	67	34	12	16	4	0	0	0	0	3	0	0	1
3. Carpesa	395	258	50	26	29	7	0	0	0	0	0	1	0	1	0
4. Cases de Bàrcena i Mauella	158	123	19	19	4	3	0	0	0	0	0	0	0	0	3
6. Massarrojos	489	161	27	29	16	5	0	1	0	1	0	0	0	0	0
7. Borbotó	290	95	6	105	14	1	0	0	0	0	0	0	0	0	16
18. POBLES DE L'OEST															
1. Benimàmet	2.896	2.810	431	239	81	75	16	11	4	6	2	3	2	3	26
2. Beniferri	135	107	27	12	4	1	0	1	0	0	0	0	0	0	0
19. POBLES DEL SUD															
1. El Forn d'Alcedo	400	268	85	23	5	16	1	1	0	2	0	0	0	0	2
2. El Castellar-L'Oliverar	2.275	814	152	611	63	25	4	7	5	5	2	1	2	0	14
3. Pinedo	664	420	53	145	26	6	0	1	1	0	0	0	0	2	4
4. El Saler	392	215	56	50	26	5	2	0	0	0	1	0	0	0	2
5. El Palmar	358	174	28	42	21	0	2	1	1	0	0	0	2	0	3
6. El Perellonet	476	192	37	49	14	8	2	4	0	0	0	1	3	2	1
7. La Torre i Faitanar	1.307	1.097	216	94	64	23	3	3	0	2	1	2	1	1	15

Font: Junta Electoral Provincial.

4. ELECCIONS EUROPEES

4. ELECCIONES EUROPEAS

4.1. Eleccions Europees 1987. Participació per Districtes

4.1. Elecciones Europeas 1987. Participación por Distritos

	Electors	Votants Taula	Abstenció	Interventors	Vots Llegits	Vots Nuls	Vots Vàlids	Vots Blancs	Vots a Partits
València	550.951	392.087	157.359	1.511	393.592	4.853	388.739	3.044	385.695
1. Ciutat Vella	25.453	19.188	6.201	64	19.252	250	19.002	108	18.894
2. L'Eixample	41.416	31.496	9.815	105	31.601	231	31.370	198	31.172
3. Extramurs	43.371	32.538	10.727	106	32.644	294	32.350	205	32.145
4. Campanar	20.109	14.373	5.700	36	14.409	168	14.241	166	14.075
5. La Saïdia	36.411	26.347	10.010	54	26.401	276	26.125	204	25.921
6. El Pla del Real	21.116	15.743	5.321	52	15.795	80	15.715	110	15.605
7. L'Olivereta	39.854	27.824	11.962	68	27.892	364	27.528	214	27.314
8. Patraix	33.270	23.417	9.806	47	23.464	224	23.240	180	23.060
9. Jesús	34.377	24.126	10.218	33	24.159	336	23.823	204	23.619
10. Quatre Carreres	48.511	33.135	15.257	119	33.254	501	32.753	280	32.473
11. Poblats Marítims	45.154	30.970	14.103	81	31.051	566	30.485	231	30.254
12. Camins al Grau	34.874	23.898	10.478	504	24.396	359	24.037	233	23.804
13. Algirós	25.770	18.364	7.338	68	18.432	256	18.176	179	17.997
14. Benimaclet	18.312	12.692	5.580	40	12.732	226	12.506	96	12.410
15. Rascanya	31.258	22.203	9.000	55	22.258	241	22.017	178	21.839
16. Benicalap	25.064	16.985	8.059	20	17.005	232	16.773	137	16.636
17. Pobles del Nord	4.596	3.665	923	8	3.673	19	3.654	15	3.639
18. Pobles de l'Oest	8.948	6.232	2.691	25	6.257	81	6.176	41	6.135
19. Pobles del Sud	13.087	8.891	4.170	26	8.917	149	8.768	65	8.703

Font: Junta Electoral Provincial.

4.2. Eleccions Europees 1987. Vots a candidatures per Districtes

4.2. Elecciones Europeas 1987. Votos a candidaturas por Distritos

	PSOE	FAP	UV	CDS	IU	PTE-UC	CIP	LV	FN	HB	Resta
València	142.258	91.499	52.800	40.718	19.397	6.474	5.604	4.097	4.009	2.756	16.083
1. Ciutat Vella	3.792	7.737	2.934	1.673	445	137	367	157	653	163	836
2. L'Eixample	6.203	12.433	4.706	3.384	880	217	505	290	794	165	1.595
3. Extramurs	7.496	11.817	5.504	3.270	1.055	233	576	297	516	232	1.149
4. Campanar	5.309	2.893	1.811	1.782	780	223	332	163	123	117	542
5. La Saïdia	9.111	6.141	3.733	2.978	1.412	383	415	331	243	177	997
6. El Pla del Real	2.773	6.520	2.179	1.901	383	123	343	137	355	99	792
7. L'Olivereta	11.129	5.624	3.446	2.875	1.509	616	271	320	172	158	1.194
8. Patraix	8.285	4.941	3.303	2.745	1.361	379	359	299	167	142	1.079
9. Jesús	9.940	3.923	3.299	2.613	1.467	456	298	267	130	165	1.061
10. Quatre Carreres	12.277	6.569	4.872	3.802	1.981	441	391	354	256	196	1.334
11. Poblats Marítims	15.433	3.573	4.031	2.412	1.746	890	321	300	80	195	1.273
12. Camins al Grau	10.997	4.040	2.673	2.681	1.216	504	287	264	122	166	854
13. Algirós	7.092	3.824	1.987	2.082	1.120	290	431	205	100	161	705
14. Benimaclet	4.887	2.678	1.344	1.419	814	181	243	169	65	141	469
15. Rascanya	10.763	3.231	2.299	2.139	1.272	606	197	252	75	175	830
16. Benicalap	8.455	2.382	1.699	1.537	911	497	145	138	71	170	631
17. Pobles del Nord	1.346	792	847	268	154	40	42	35	5	22	88
18. Pobles de l'Oest	3.131	941	454	462	408	159	31	67	44	83	355
19. Pobles del Sud	3.839	1.440	1.679	695	483	99	50	52	38	29	299

Font: Junta Electoral Provincial.

4.3. Eleccions Europees 1989. Participació per Districtes
4.3. Elecciones Europeas 1989. Participación por Distritos

	Electors	Vots Llegits	Abstenció	Vots Nuls	Vots Vàlids	Vots Blancs	Vots a Partits
València	570.552	346.799	223.753	4.059	342.740	4.413	338.327
1. Ciutat Vella	25.420	16.855	8.565	149	16.706	154	16.552
2. L'Eixample	41.640	27.751	13.889	201	27.550	305	27.245
3. Extramurs	44.383	28.927	15.456	277	28.650	379	28.271
4. Campanar	21.328	12.640	8.688	169	12.471	169	12.302
5. La Saïdia	37.609	23.387	14.222	234	23.153	307	22.846
6. El Pla del Real	23.415	15.043	8.372	94	14.949	200	14.749
7. L'Olivereta	40.660	24.557	16.103	315	24.242	302	23.940
8. Patraix	35.133	20.734	14.399	226	20.508	302	20.206
9. Jesús	35.926	21.707	14.219	266	21.441	300	21.141
10. Quatre Carreres	50.474	28.555	21.919	361	28.194	370	27.824
11. Poblats Marítims	45.889	26.285	19.604	339	25.946	284	25.662
12. Camins al Grau	36.058	21.409	14.649	311	21.098	279	20.819
13. Algirós	27.377	15.826	11.551	194	15.632	228	15.404
14. Benimaclet	19.684	11.575	8.109	148	11.427	158	11.269
15. Rascanya	32.217	19.449	12.768	348	19.101	268	18.833
16. Benicalap	26.126	15.323	10.803	249	15.074	216	14.858
17. Pobles del Nord	4.631	3.218	1.413	28	3.190	34	3.156
18. Pobles de l'Oest	9.178	5.572	3.606	66	5.506	67	5.439
19. Pobles del Sud	13.404	7.986	5.418	84	7.902	91	7.811

Font: Junta Electoral Provincial.

4.4. Eleccions Europees 1989. Vots a candidatures per Districtes
4.4. Elecciones Europeas 1989. Votos a candidaturas por Distritos

	PSOE	PP	UV	IU	CDS	MATEOS	UPV	PTE-UC	LVE	LLV	Resta
València	115.092	81.858	44.977	22.376	20.344	15.919	9.389	5.718	5.310	5.240	12.104
1. Ciutat Vella	2.993	7.134	2.079	596	792	1.278	471	127	124	275	683
2. L'Eixample	4.895	11.694	3.495	984	1.473	2.278	647	174	279	418	908
3. Extramurs	5.747	10.778	4.418	1.226	1.458	1.826	870	235	335	528	850
4. Campanar	4.276	2.513	1.581	924	885	501	492	199	227	213	491
5. La Saïdia	7.336	5.372	3.327	1.604	1.552	997	695	322	389	459	793
6. El Pla del Real	2.357	6.522	1.484	546	924	1.369	486	97	209	246	509
7. L'Olivereta	9.665	4.823	2.883	1.649	1.403	870	507	488	391	423	838
8. Patraix	6.798	4.381	2.875	1.642	1.355	831	573	343	331	332	745
9. Jesús	8.404	3.495	3.027	1.706	1.417	707	550	374	368	294	799
10. Quatre Carreres	9.711	5.711	4.202	2.152	1.704	1.263	765	487	447	395	987
11. Poblats Marítims	11.920	3.172	3.499	1.889	1.224	721	687	749	428	388	985
12. Camins al Grau	8.738	3.397	2.361	1.668	1.437	807	558	404	470	273	706
13. Algirós	5.365	3.301	1.815	1.287	1.045	623	629	239	320	282	498
14. Benimaclet	3.968	2.450	1.263	969	735	524	413	169	233	184	361
15. Rascanya	8.685	2.616	2.115	1.404	1.192	568	403	553	351	248	698
16. Benicalap	7.133	1.831	1.636	1.147	936	384	279	486	217	163	646
17. Pobles del Nord	1.083	797	613	143	173	55	112	32	34	16	98
18. Pobles de l'Oest	2.916	753	452	354	207	134	95	140	77	44	267
19. Pobles del Sud	3.102	1.118	1.852	486	432	183	157	100	80	59	242

Font: Junta Electoral Provincial.

4.5. Eleccions Europees 1994. Participació per Districtes
4.5. Elecciones Europeas 1994. Participación por Distritos

	Electors	Vots Llegits	Abstenció	Vots Nuls	Vots Vàlids	Vots Blancs	Vots a Partits
València	617.336	392.859	224.477	967	391.895	4.118	387.774
1. Ciutat Vella	23.752	16.697	7.055	35	16.662	166	16.496
2. L'Eixample	40.685	29.535	11.150	67	29.468	276	29.192
3. Extramurs	45.011	31.901	13.110	57	31.844	326	31.518
4. Campanar	24.335	15.405	8.930	41	15.364	172	15.192
5. La Saïdia	40.153	25.857	14.296	74	25.783	258	25.525
6. El Pla del Real	26.080	18.897	7.183	36	18.861	233	18.628
7. L'Olivereta	42.803	26.684	16.119	64	26.622	250	26.370
8. Patraix	41.096	25.826	15.270	48	25.779	328	25.450
9. Jesús	40.836	25.176	15.660	101	25.075	236	24.839
10. Quatre Carreres	55.444	34.050	21.394	93	33.957	364	33.593
11. Poblats Marítims	47.941	27.932	20.009	51	27.881	243	27.638
12. Camins al Grau	39.539	24.119	15.420	44	24.075	262	23.813
13. Algirós	32.978	20.964	12.014	43	20.921	266	20.655
14. Benimaclet	22.483	13.992	8.491	52	13.940	155	13.785
15. Rascanya	35.481	20.897	14.584	70	20.827	207	20.620
16. Benicalap	29.724	16.878	12.846	45	16.833	195	16.638
17. Pobles del Nord	4.857	3.339	1.518	6	3.333	25	3.308
18. Pobles de l'Oest	9.616	5.733	3.883	8	5.725	68	5.657
19. Pobles del Sud	14.522	8.977	5.545	32	8.945	88	8.857

Font: Junta Electoral Provincial.

4.6. Eleccions Europees 1994. Vots a candidatures per Districtes
4.6. Elecciones Europeas 1994. Votos a candidaturas por Distritos

	PP	PSOE	EUPV	UV	FORO Y CDS	UPV-CIU	GV	RUIZ MATEOS	CEC	PCPE	Resta
València	187.013	89.629	62.831	30.422	4.146	4.028	3.077	2.390	829	581	2.828
1. Ciutat Vella	10.972	2.221	1.549	1.021	186	197	100	84	32	4	130
2. L'Eixample	19.796	3.780	2.678	1.626	381	314	158	201	47	20	191
3. Extramurs	20.025	4.603	3.320	2.226	394	378	174	144	69	20	165
4. Campanar	7.044	3.482	2.827	1.080	206	206	112	74	30	15	116
5. La Saïdia	12.332	5.905	4.125	1.969	289	239	241	130	67	33	195
6. El Pla del Real	13.174	2.100	1.620	784	344	217	144	112	21	8	104
7. L'Olivereta	11.359	7.342	4.622	1.944	254	174	235	148	62	53	177
8. Patraix	11.925	5.567	4.883	1.969	251	220	231	129	63	37	175
9. Jesús	10.210	6.644	4.871	2.070	250	205	196	171	43	39	140
10. Quatre Carreres	15.382	7.753	5.916	3.032	307	346	222	262	66	34	273
11. Poblats Marítims	9.197	8.523	5.628	3.055	180	287	242	201	51	63	211
12. Camins al Grau	9.433	6.839	4.627	1.840	203	216	212	167	46	38	192
13. Algirós	9.532	4.642	3.861	1.450	323	286	198	132	64	23	144
14. Benimaclet	6.337	3.210	2.527	952	157	190	129	98	33	37	115
15. Rascanya	7.583	6.555	3.816	1.570	184	217	198	160	62	67	208
16. Benicalap	5.911	5.212	3.472	1.286	126	142	144	100	39	52	154
17. Pobles del Nord	1.498	802	349	503	19	53	33	10	6	5	30
18. Pobles de l'Oest	2.056	2.166	902	286	43	46	54	21	12	16	55
19. Pobles del Sud	3.247	2.283	1.238	1.759	49	95	54	46	16	17	53

Font: Junta Electoral Provincial.

4.7. Eleccions Europees 1999. Participació per Districtes
4.7. Elecciones Europeas 1999. Participación por Distritos

	Electors	Vots Llegits	Abstenció	Vots Nuls	Vots Vàlids	Vots Blancs	Vots a Partits
València	634.934	405.442	229.492	1.479	403.963	6.978	396.985
1. Ciutat Vella	21.887	14.720	7.167	45	14.675	283	14.392
2. L'Eixample	38.181	26.500	11.681	88	26.412	505	25.907
3. Extramurs	42.849	29.740	13.109	91	29.649	569	29.080
4. Campanar	24.484	15.697	8.787	60	15.637	296	15.341
5. La Saïdia	40.315	26.248	14.067	96	26.152	448	25.704
6. El Pla del Real	25.471	17.846	7.625	44	17.802	438	17.364
7. L'Olivereta	41.839	26.071	15.768	124	25.947	417	25.530
8. Patraix	45.590	29.331	16.259	87	29.244	546	28.698
9. Jesús	41.997	26.384	15.613	91	26.293	393	25.900
10. Quatre Carreres	57.388	35.092	22.296	155	34.937	572	34.365
11. Poblats Marítims	49.430	29.416	20.014	107	29.309	373	28.936
12. Camins al Grau	42.040	25.760	16.280	66	25.694	426	25.268
13. Algirós	34.123	22.046	12.077	52	21.994	412	21.582
14. Benimaclet	24.412	15.686	8.726	50	15.636	303	15.333
15. Rascanya	36.244	21.794	14.450	113	21.681	318	21.363
16. Benicalap	32.719	19.524	13.195	83	19.441	335	19.106
17. Pobles del Nord	6.472	4.627	1.845	29	4.598	76	4.522
18. Pobles de l'Oest	11.543	7.236	4.307	47	7.189	75	7.114
19. Pobles del Sud	17.950	11.724	6.226	51	11.673	193	11.480

Font: Junta Electoral Provincial.

4.8. Eleccions Europees 1999. Vots a candidatures per Districtes
4.8. Elecciones Europeas 1999. Votos a candidaturas por Distritos

	PP	PSOE-Prog.	EUPV	UV (CE)	BNV-CIU	EV (VERDES)	LV-GV	ACV	EH	Resta
València	213.530	120.181	25.824	17.591	5.195	4.066	3.449	1.341	921	4.887
1. Ciutat Vella	9.845	2.482	735	469	194	208	115	21	80	243
2. L'Eixample	18.371	4.513	1.027	777	333	282	163	37	65	339
3. Extramurs	19.391	5.854	1.360	1.050	427	260	233	40	82	383
4. Campanar	7.813	5.044	1.092	558	231	185	157	28	59	174
5. La Saïdia	13.764	7.792	1.763	1.116	323	241	305	48	64	288
6. El Pla del Real	12.567	2.966	591	438	236	141	149	16	33	227
7. L'Olivereta	12.939	8.708	1.742	1.062	254	268	179	51	35	292
8. Patraix	15.056	8.908	2.091	1.246	373	308	322	56	56	282
9. Jesús	12.524	9.203	1.816	1.205	314	195	244	66	36	297
10. Quatre Carreres	18.582	10.080	2.443	1.643	449	317	236	131	53	431
11. Poblats Marítims	12.492	10.701	2.348	1.951	403	270	258	52	44	417
12. Camins al Grau	12.154	8.889	1.930	1.104	304	318	186	45	46	292
13. Algirós	10.885	7.020	1.550	876	316	300	256	35	52	292
14. Benimaclet	7.749	5.039	1.087	579	212	186	153	40	63	225
15. Rascanya	9.707	8.214	1.550	833	229	192	254	46	74	264
16. Benicalap	8.500	7.392	1.407	883	251	225	109	57	47	235
17. Pobles del Nord	2.337	1.208	230	512	117	41	30	2	8	37
18. Pobles de l'Oest	3.022	2.991	457	394	83	41	45	8	13	60
19. Pobles del Sud	5.832	3.177	605	895	146	88	55	562	11	109

Font: Junta Electoral Provincial.

4.9. Eleccions Europees 1999. Vots a candidatures per Barris

4.9. Elecciones Europeas 1999. Votos a candidaturas por Barrios

	PP	PSOE-Prog.	EUPV	UV (CE)	BNV-CIU	EV (VERDES)	LV-GV	ACV	EH	Resta
VALÈNCIA	213.530	120.181	25.824	17.591	5.195	4.066	3.449	1.341	921	4.887
1. CIUTAT VELLA										
1. La Seu	1.022	271	92	61	28	29	20	3	8	32
2. La Xerea	1.770	282	88	43	28	10	19	1	7	34
3. El Carme	1.746	781	237	133	56	79	26	8	34	73
4. El Pilar	1.252	468	133	80	18	17	19	2	15	38
5. El Mercat	1.124	332	101	62	32	40	14	3	9	26
6. Sant Francesc	2.931	348	84	90	32	33	17	4	7	40
2. L'EIXAMPLE										
1. Russafa	8.618	2.954	692	503	209	182	91	23	45	190
2. El Pla del Remei	4.016	456	81	108	30	36	16	3	3	48
3. Gran Via	5.737	1.103	254	166	94	64	56	11	17	101
3. EXTRAMURS										
1. El Botànic	2.215	775	203	138	56	38	25	7	17	62
2. La Roqueta	1.681	466	104	79	28	23	18	6	11	30
3. La Petxina	5.872	1.822	437	346	129	85	78	11	23	109
4. Arrancapins	9.623	2.791	616	487	214	114	112	16	31	182
4. CAMPANAR										
1. Campanar	3.634	1.939	491	235	112	78	66	10	22	72
2. Les Tendetes	1.555	1.022	208	125	38	32	41	10	14	34
3. El Calvari	1.218	1.082	159	115	29	19	27	5	7	26
4. Sant Pau	1.406	1.001	234	83	52	56	23	3	16	42
5. LA SAÏDIA										
1. Marxalenes	3.273	2.045	420	238	70	56	63	6	9	77
2. Morvedre	3.205	1.540	366	290	103	54	52	2	15	55
3. Trinitat	2.632	1.376	327	170	46	58	64	13	7	53
4. Tormos	1.983	1.436	312	204	44	32	57	15	8	54
5. Sant Antoni	2.671	1.395	338	214	60	41	69	12	25	49
6. PLA DEL REAL										
1. Exposició	3.280	540	114	94	61	28	27	10	11	54
2. Mestalla	4.772	1.552	321	239	107	76	74	4	14	86
3. Jaume Roig	3.331	582	92	75	45	25	36	1	7	59
4. C. Universitària	1.184	292	64	30	23	12	12	1	1	28
7. L'OLIVERETA										
1. Nou Moles	7.578	4.337	926	512	134	169	88	35	22	151
2. Soternes	1.231	850	146	117	21	10	17	2	4	35
3. Tres Forques	2.260	1.667	325	234	46	45	26	8	3	48
4. La Fontsanta	857	977	161	105	31	11	17	3	4	32
5. La LLum	1.013	877	184	94	22	33	31	3	2	26
8. PATRAIX										
1. Patraix	7.575	3.534	809	569	136	127	113	24	27	136
2. Sant Isidre	2.462	1.825	449	226	89	46	75	5	10	61
3. Vara de Quart	2.909	1.978	471	251	88	73	77	17	12	54
4. Safranar	1.370	1.061	237	118	37	41	31	9	5	16
5. Favara	740	510	125	82	23	21	26	1	2	15
9. JESÚS										
1. La Raiosa	4.143	2.113	450	415	111	55	46	29	11	63
2. L'Hort de Senabre	3.949	3.223	692	395	106	56	94	25	9	88
3. La Creu Coberta	1.605	1.135	218	122	30	38	51	4	3	38
4. Sant Marcel.lí	2.251	2.299	372	205	50	38	44	6	12	98
5. Camí Real	576	433	84	68	17	8	9	2	1	10
10. QUATRE CARRERES										
1. Montolivet	6.298	2.628	604	441	143	81	61	32	17	99
2. En Corts	3.163	1.630	371	251	63	59	46	15	11	82
3. Malilla	4.431	2.772	801	407	131	85	61	23	13	89
4. Fonteta Sant LLuis	821	434	86	120	25	16	3	16	2	18
5. Na Rovella	1.942	1.656	282	149	32	34	27	17	5	95
6. La Punta	1.927	960	299	275	55	42	38	28	5	48

4.9. Eleccions Europees 1999. Vots a candidatures per Barris

4.9. Elecciones Europeas 1999. Votos a candidaturas por Barrios

(Continuació)

	PP	PSOE-Prog.	EUPV	UV (CE)	BNV-CIU	EV (VERDES)	LV-GV	ACV	EH	Resta
11. POBLATS MARÍTIMS										
1. El Grau	1.959	1.355	321	197	73	44	34	6	5	46
2. El Cabanyal	4.908	3.939	728	847	162	92	108	28	14	146
3. La Malva-rosa	2.420	2.522	708	346	79	58	56	13	9	107
4. Beteró	1.660	1.518	356	267	65	40	30	5	11	47
5. Nazaret	1.305	1.158	201	223	24	29	21	0	5	62
6. Les Moreres	240	209	34	71	0	7	9	0	0	9
12. CAMINS AL GRAU										
1. Aiora	5.191	4.159	899	593	159	152	83	18	21	120
2. Albors	2.651	1.554	298	171	45	66	32	9	8	34
3. La Creu del Grau	2.820	2.354	572	248	79	77	42	8	11	96
4. Camí Fondo	1.068	657	132	72	14	20	25	8	5	34
5. Penya-roja	424	165	29	20	7	3	4	2	1	8
13. ALGIRÓS										
1. L'Illa Perduda	2.104	1.960	336	293	64	57	61	9	9	70
2. Ciutat Jardí	3.544	2.401	567	285	133	98	98	16	22	112
3. L'Amistat	2.160	1.354	285	154	48	34	55	6	3	47
4. La Vega Baixa	2.082	822	236	108	42	62	34	1	15	43
5. La Carrasca	995	483	126	36	29	49	8	3	3	20
14. BENIMACLET										
1. Benimaclet	6.495	4.085	826	465	185	127	127	32	55	172
2. Camí de Vera	1.254	954	261	114	27	59	26	8	8	53
15. RASCANYA										
1. Orriols	3.639	3.257	587	301	49	74	81	13	33	114
2. Torrefiel	5.144	4.334	825	464	137	89	144	26	34	115
3. Sant LLorenç	924	623	138	68	43	29	29	7	7	35
16. BENICALAP										
1. Benicalap	7.220	6.021	1.191	769	198	180	104	45	33	211
2. Ciutat Fallera	1.280	1.371	216	114	53	45	5	12	14	24
17. POBLES DEL NORD										
1. Benifaraig - Mauella	499	260	54	80	24	4	2	0	2	8
2. Poble Nou	301	262	57	24	12	6	15	0	1	8
3. Carpesa	381	223	30	83	36	14	10	0	1	6
4. Cases de Bàrcena	499	260	54	80	24	4	2	0	2	8
6. Massarrojos	458	135	27	39	15	12	0	0	2	3
7. Borbotó	199	68	8	206	6	1	1	2	0	4
18. POBLES DE L'OEST										
1. Benimàmet	2.585	2.701	409	338	68	37	42	8	10	56
2. Beniferri	437	290	48	56	15	4	3	0	3	4
19. POBLES DEL SUD										
1. El Forn d'Alcedo	343	260	71	22	3	0	7	10	0	6
2. El Castellar-L'Oliverar	1.917	716	156	321	42	28	12	438	1	38
3. Pinedo	588	392	77	124	18	13	0	52	0	16
4. El Saler	314	216	40	54	8	10	5	12	2	4
5. El Palmar	741	315	44	147	15	9	8	19	0	9
6. El Perellonet	741	315	44	147	15	9	8	19	0	9
7. La Torre - Faitanar	1.188	963	173	80	45	19	15	12	8	27

Font: Junta Electoral Provincial.

5. REFERÈNDUMS
5. REFERENDOS

5.1. Referèndum Llei Reforma Política 1976. Resultats a la Ciutat de València
5.1. Referéndum Ley Reforma Política 1976. Resultados en la Ciudad de Valencia

	Electors	Vots Llegits	Abstenció	Vots Nuls	Vots Vàlids	VotsBlancs	SÍ	NO
València	462.041	400.308	61.733	14.009	386.299	13.054	360.191	13.054

Font: Junta Electoral Provincial.

5.2. Referèndum Constitució 1978. Resultats a la Ciutat de València
5.2. Referéndum Constitución 1978. Resultados en la Ciudad de Valencia

	Electors	Vots Llegits	Abstenció	Vots Nuls	Vots Vàlids	VotsBlancs	SÍ	NO
València	548.798	394.692	154.106	3.179	391.513	15.733	338.888	36.892

Font: Junta Electoral Provincial.

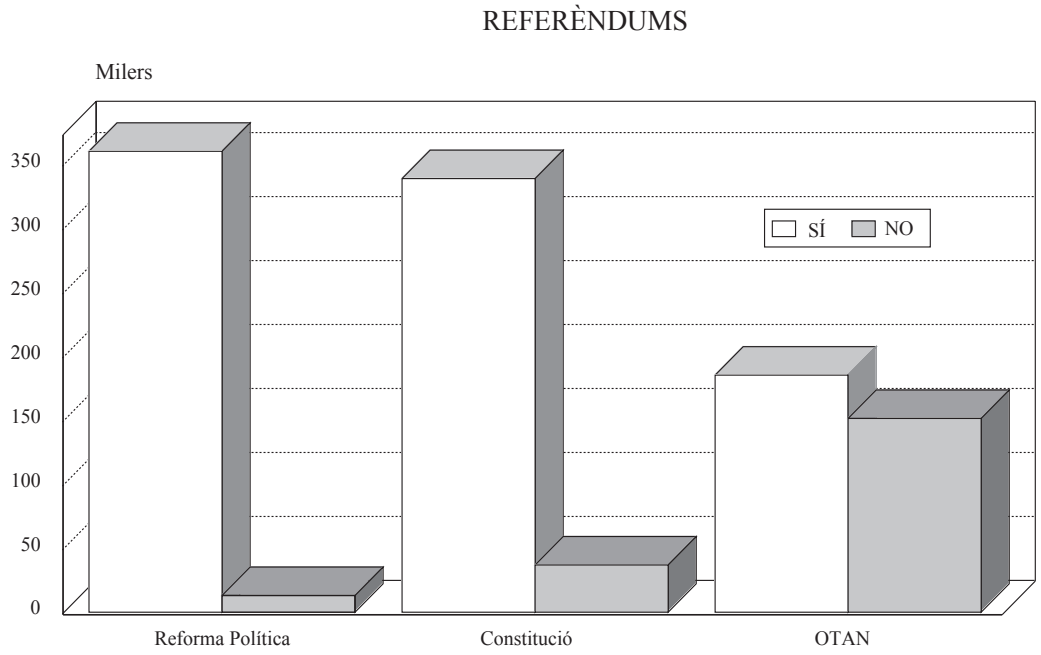

5.3. Referèndum OTAN 1986. Resultats per Districtes

5.3. Referéndum OTAN 1986. Resultados por Distritos

	Electors	Vots Llegits	Abstenció	Vots Nuls	Vots Vàlids	Vots Blancs	SÍ	NO
València	572.366	365.515	206.851	3.252	362.263	25.576	185.283	151.404
1. Ciutat Vella	28.609	15.417	13.192	262	15.155	2.093	6.625	6.437
2. L'Eixample	44.024	24.406	19.618	400	24.006	3.087	11.290	9.629
3. Extramurs	45.938	26.613	19.325	348	26.265	3.013	12.070	11.182
4. Campanar	19.991	13.282	6.709	95	13.187	843	6.635	5.709
5. La Saïdia	37.658	24.606	13.052	205	24.401	1.828	12.009	10.564
6. El Pla del Real	22.846	12.507	10.339	163	12.344	1.563	5.643	5.138
7. L'Olivereta	41.399	27.335	14.064	216	27.119	1.627	14.261	11.231
8. Patraix	33.646	21.893	11.753	187	21.706	1.387	10.955	9.364
9. Jesús	35.334	24.226	11.108	143	24.083	1.271	12.730	10.082
10. Quatre Carreres	49.743	30.721	19.022	235	30.486	1.836	15.657	12.993
11. Poblats Marítims	46.819	32.097	14.722	205	31.892	1.187	17.798	12.907
12. Camins al Grau	36.706	24.821	11.885	150	24.671	1.209	13.589	9.873
13. Algirós	26.090	17.226	8.864	132	17.094	934	8.652	7.508
14. Benimaclet	18.265	11.810	6.455	68	11.742	763	5.868	5.111
15. Rascanya	32.098	22.637	9.461	179	22.458	1.018	12.116	9.324
16. Benicalap	25.878	17.931	7.947	117	17.814	813	9.644	7.357
17. Pobles del Nord	4.708	3.179	1.529	39	3.140	315	1.622	1.203
18. Pobles de l'Oest	9.050	6.401	2.649	52	6.349	311	3.540	2.498
19. Pobles del Sud	13.564	8.407	5.157	56	8.351	478	4.579	3.294

Font: Junta Electoral Provincial.

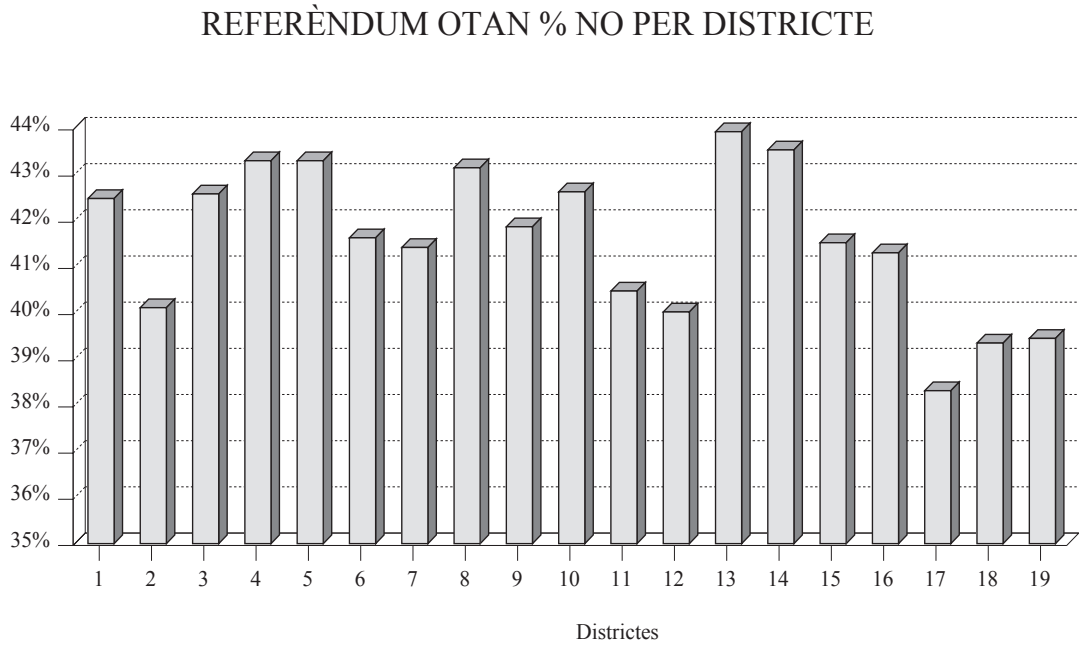

XI. RECURSOS MUNICIPALS

XI. RECURSOS MUNICIPALES

ÍNDEX

1. FINANCES MUNICIPALS
1.1. Pressupost municipal ordinari. Ingressos per capítols. 1996-2000. 359
1.2. Pressupost municipal ordinari. Despeses per capítols. 1996-2000. 359
1.3. Liquidació del Pressupost municipal ordinari. 1999 360
1.4. Pressupost municipal ordinari 2000. Ingressos més importants.... 361
1.5. Pressupost municipal ordinari 2000. Distribució de la inversió.... 361
1.6. Pressupost municipal ordinari 2000. Despeses per Àrees segons capítols 362
1.7. Pressupost municipal ordinari 2000. Transferències corrents 363
1.8. Pressupost municipal ordinari 2000. Transferències de capital 363
1.9. Pressupost municipal consolidat 2000. Ingressos..... 363
1.10. Pressupost municipal consolidat per capítols. 2000 364

2. PERSONAL MUNICIPAL
2.1. Estructura d'edat i sexe dels funcionaris. 2000 365
2.2. Distribució per àrees. 2000 366
2.3. Distribució per grups. 2000 366
2.4. Distribució per vinculació laboral. 2000 366
2.5. Distribució per àrees i grups. 2000..... 367
2.6. Distribució per àrees i vinculació laboral. 2000..... 367

ÍNDICE

1. FINANZAS MUNICIPALES
1.1. Presupuesto municipal ordinario. Ingresos por capítulos. 1996-2000. 359
1.2. Presupuesto municipal ordinario. Gastos por capítulos. 1996-2000. 359
1.3. Liquidación del Presupuesto municipal ordinario. 1999 360
1.4. Presupuesto municipal ordinario 2000. Ingresos más importantes. 361
1.5. Presupuesto municipal ordinario 2000. Distribución de la inversión. 361
1.6. Presupuesto municipal ordinario 2000. Gastos por Areas según capítulos 362
1.7. Presupuesto municipal rdinario 2000. Transferencias corrientes. 363
1.8. Presupuesto municipal ordinario 2000. Transferencias de capital .. 363
1.9. Presupuesto municipal consolidado 2000. Ingresos..... 363
1.10. Presupuesto municipal consolidado por capítulos. 2000..... 364

2. PERSONAL MUNICIPAL
2.1. Estructura de edad y sexo de los funcionarios. 2000 365
2.2. Distribución por áreas. 2000 366
2.3. Distribución por grupos. 2000 366
2.4. Distribución por vinculación laboral. 2000 366
2.5. Distribución por áreas y grupos. 2000..... 367
2.6. Distribución por áreas y vinculación laboral 2000 367

CONCEPTES

FINANCES MUNICIPALS

Pressupost. És l'expressió comptable del pla econòmic de la hisenda pública per un període de temps determinat.

Pressupost ordinari. Recull les previsions d'ingressos i de despeses corrents per a realitzar l'activitat normal de l'entitat.

Pressupost preventiu. És el que reflectix les quantitats aprovades tant en ingressos com en despeses. Quan es parla de pressupost, sense especificar-ne la classe, s'entén que es tracta del preventiu.

Pressupost liquidat. Recull els resultats d'haver executat el pressupost al llarg de l'exercici econòmic i dóna informació sobre les modificaciones de les previsions inicials, els drets i obligacions liquidats o contrets i el volum dels ingressos i pagaments realitzats. La part dels drets i obligacions no recaptats o no pagats s'anomena "Resultes".

Pressupost consolidat. És el pressupost agregat o síntesi de pressuposts a consolidar de diverses institucions. S'hi sumen les quantitats de concepte idèntic i s'hi eliminen les diferències que hi ha hagut entre institucions per a les quals no existix contraprestació.

PERSONAL MUNICIPAL

Esta informació inclou tot el personal al servici de la Corporació Municipal, qualsevol que en siga la relació contractual.

CONCEPTOS

FINANZAS MUNICIPALES

Presupuesto. *Es la expresión contable del plan económico de la hacienda pública para un período de tiempo determinado.*

Presupuesto ordinario. *Recoge las previsiones de ingresos y gastos corrientes para realizar la actividad normal del ente.*

Presupuesto preventivo. *Refleja las cantidades aprobadas tanto en ingresos como en gastos. Cuando se habla de presupuesto, sin especificar la clase, se entiende que se trata del preventivo.*

Presupuesto liquidado. *Recoge los resultados de haber ejecutado el presupuesto a lo largo del ejercicio económico y da información sobre las modificaciones de las previsiones iniciales, los derechos y obligaciones liquidados o contraídos y el volumen de ingresos y pagos realizados. La parte de derechos y obligaciones no recaudados o no pagados se denomina "Resultas".*

Presupuesto consolidado. *Es el presupuesto agregado o síntesis de presupuestos a consolidar de diversas instituciones. Se suman las cantidades de idéntico concepto y se eliminan las diferencias que ha habido entre instituciones para las que no existe contraprestación*

PERSONAL MUNICIPAL

Esta información incluye todo el personal al servicio de la Corporación Municipal, cualquiera que sea su relación contractual.

FONTS

OFICINA ECONOMICOFINANCERA. AJUNT. DE VALÈNCIA
SERVICI DE PERSONAL. AJUNTAMENT DE VALÈNCIA.

FUENTES

OFICINA ECONÓMICO-FINANCIERA. AYTO. VALENCIA.
SERVICIO DE PERSONAL. AYUNTAMIENTO DE VALENCIA.

1. FINANCES MUNICIPALS
1. FINANZAS MUNICIPALES

1.1. Pressupost municipal ordinari. Ingressos per capítols. 1996-2000
1.1. Presupuesto municipal ordinario. Ingresos por capítulos. 1996-2000

	1996	1997	1998	1999	2000
1. Imposts directes	23.217.360.000	24.721.830.000	25.787.130.000	27.811.350.000	29.755.300.000
2. Imposts indirectes	1.900.000.000	1.700.000.000	1.700.000.000	1.900.000.000	2.100.000.000
3. Taxes i diversos ingressos	6.675.613.000	6.778.753.000	6.924.078.000	7.577.343.000	7.747.333.000
4. Transferències corrents	25.706.017.640	26.716.180.000	28.224.230.440	29.597.534.530	31.431.521.800
5. Ingressos patrimonials	373.251.800	399.365.000	691.264.700	464.194.000	376.820.500
6. Alienació d'inversions reals	102.500.000	102.200.000	122.200.000	152.200.000	952.200.000
7. Transfèrencies de capital	1.658.765.600	1.393.597.090	2.504.818.737	1.651.703.665	116.906.480
8. Variació d'actius financers	35.371.310	30.002.000	30.002.000	35.000.000	35.000.000
9. Variació de passius financers	9.760.000.000	10.071.500.000	19.625.326.054	11.480.050.000	9.000.000.000
Total	**69.428.879.350**	**71.913.427.090**	**85.609.049.931**	**80.669.375.195**	**81.515.081.780**

Font: Oficina Economicofinancera. Ajuntament de València.

INGRESSOS PER CAPÍTOLS. ANY 2000

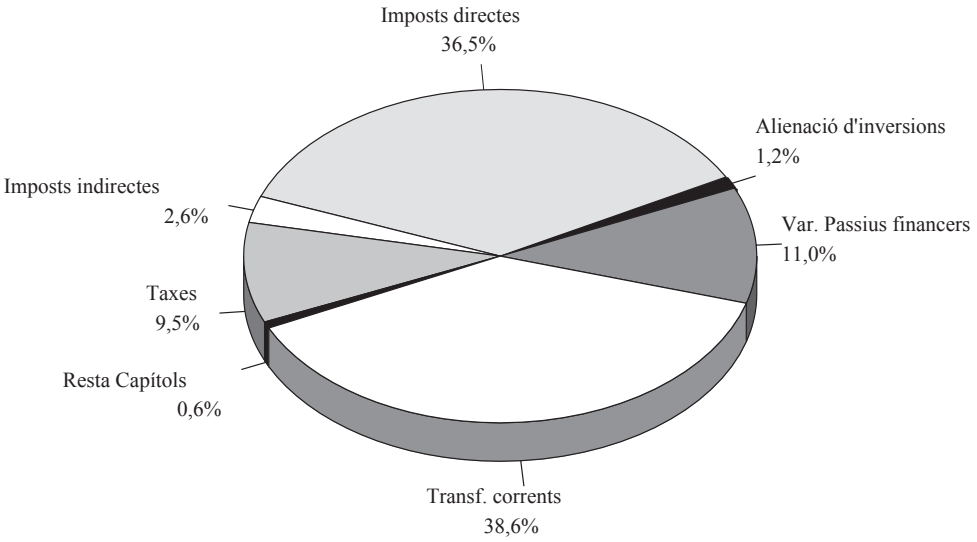

1.2. Pressupost municipal ordinari. Despeses per capítols. 1996-2000
1.2. Presupuesto municipal ordinario. Gastos por capítulos. 1996-2000

	1996	1997	1998	1999	2000
1. Remuneracions de personal	17.600.000.000	18.600.000.000	19.736.000.000	20.690.000.000	22.553.000.000
2. Compra béns corrents i Servicis	19.436.434.720	19.542.272.090	20.470.363.000	21.787.161.530	22.698.045.300
3. Interessos	6.578.225.000	5.907.748.000	5.902.379.800	5.104.198.390	5.144.000.000
4. Transferències corrents	10.102.225.000	10.608.840.000	11.900.838.000	13.381.920.000	14.004.130.000
6. Inversions reals	11.065.337.142	12.315.269.000	21.442.044.225	13.175.753.665	9.821.326.080
7. Transferències de capital	968.472.458	674.902.000	1.322.560.566	616.000.000	870.040.400
8. Variació d'actius financers	146.395.030	137.374.000	138.542.000	143.540.000	143.540.000
9. Variació de passius financers	3.531.790.000	4.127.022.000	4.696.322.340	5.770.801.610	6.281.000.000
Total	**69.428.879.350**	**71.913.427.090**	**85.609.049.931**	**80.669.375.195**	**81.515.081.780**

Font: Oficina Economicofinancera. Ajuntament de València.

1.3. Liquidació del Pressupost municipal ordinari. 1999

1.3. Liquidación del Presupuesto municipal ordinario. 1999

INGRESSOS

	Previsió inicial	Modificació	Previsió definitiva	Drets liquidats	Recaptació líquida	Pendent de cobrament	Estat d'execució
Tancats	28.402.655.301	38.083.297	28.440.738.598	23.705.749.686	8.896.811.890	14.808.937.796	-4.734.988.912
Imposts directes	27.811.350.000	0	27.811.350.000	29.782.691.122	26.324.025.101	3.458.666.021	1.971.341.122
Imposts indirectes	1.900.000.000	0	1.900.000.000	3.229.598.364	2.609.524.676	620.073.688	1.329.598.364
Taxes i diversos ingressos	7.577.343.000	39.990.221	7.617.333.221	9.551.364.041	6.858.315.538	2.693.048.503	1.934.030.820
Transferències corrents	29.597.534.530	716.456.457	30.313.990.987	31.439.387.202	28.588.157.274	2.851.229.928	1.125.396.215
Ingressos patrimonials	464.194.000	283.819	464.477.819	283.073.201	199.901.513	83.171.688	-181.404.618
Alienació Invers. Reals	152.200.000	1.461.616.749	1.613.816.749	1.634.969.318	1.522.666.820	112.302.498	21.152.569
Transferències de capital	1.651.703.665	1.685.031.108	3.336.734.773	2.552.650.733	1.500.000	2.551.150.733	-784.084.040
Variació Actius financers	35.000.000	0	35.000.000	40.442.881	39.489.599	953.282	5.442.881
Variació Passius financers	11.480.050.000	19.886.815.841	31.366.865.841	11.579.583.238	11.579.583.238	0	-19.787.282.603

DESPESES

	Previsió inicial	Modificació	Previsió definitiva	Obligacions liquidades	Pagaments líquids	Pendent de pagament	Estat d'execució
Tancats	11.767.937.051	-300.000	11.767.637.051	11.767.637.051	11.542.475.737	225.161.314	0
Remuneracions Personal	20.690.000.000	519.974.723	21.209.974.723	20.366.485.252	20.282.519.202	83.966.050	843.489.471
Compra béns Ctes i Serv.	21.787.161.530	760.824.600	22.547.986.130	20.601.776.544	17.754.439.405	2.847.337.139	1.946.209.586
Interessos	5.104.198.390	-1.717.746.175	3.386.452.215	2.822.817.293	2.781.812.081	41.005.212	563.634.922
Transferències corrents	13.381.920.000	469.790.700	13.851.710.700	13.148.088.284	12.211.543.730	936.544.554	703.622.416
Inversions reals	13.175.753.665	4.001.626.308	17.177.379.973	6.485.066.505	5.228.287.139	1.256.779.366	10.692.313.468
Transferències de capital	616.000.000	65.206.411	681.206.411	650.589.245	197.612.717	452.976.528	30.617.166
Variació d'actius financers	143.540.000	191.192.794	334.732.794	34.850.000	34.850.000	0	299.882.794
Variació de passius financ.	5.770.801.610	174.483.043	5.945.284.653	5.814.381.538	5.810.537.793	3.843.745	130.903.115

RESUM

	Pressupost inicial	Modificació	Pressupost definitiu	Pressupost final	Moviment de fons	Deutors-creditors	Estat d'execució
Ingressos	109.072.030.496	23.828.277.492	132.900.307.988	113.799.509.786	86.619.975.649	27.179.534.137	-19.100.798.202
Despeses	92.437.312.246	4.465.052.404	96.902.364.650	81.691.691.712	75.844.077.804	5.847.613.908	15.210.672.938
Diferències	16.634.718.250	19.363.225.088	35.997.943.338	32.107.818.074	10.775.897.845	21.331.920.229	-34.311.471.140

Font: Oficina Economicofinancera. Ajuntament de València.

DESPESES PER CAPÍTOLS. ANY 1999

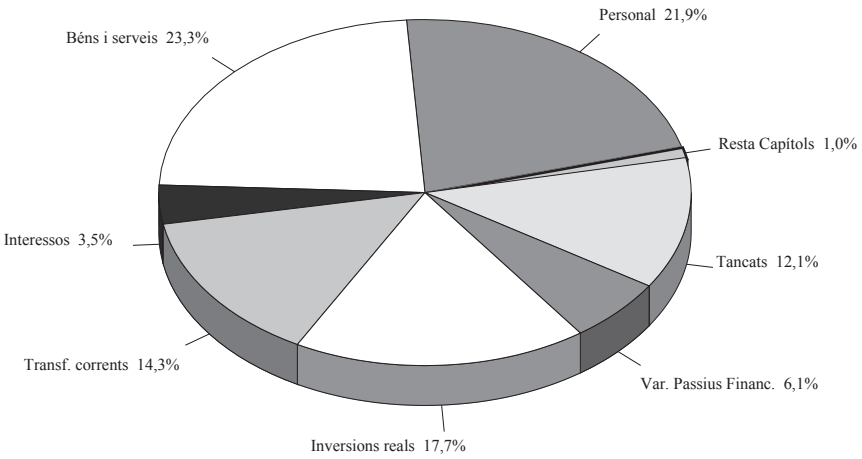

1.4. Pressupost municipal ordinari 2000. Ingressos més importants

1.4. Presupuesto municipal ordinario 2000. Ingresos más importantes

	Total	%
Imposts Directes	**29.755.300.000**	**36,50**
. IBI: naturalesa Rústica	15.300.000	0,02
. IBI. naturalesa Urbana	16.770.000.000	20,57
. Impost vehicles de Tracció Mecànica	4.670.000.000	5,73
. Impost activitats Econòmiques	5.925.000.000	7,27
. Increment valor Terrenys Urbans	2.375.000.000	2,91
Imposts Indirectes	**2.100.000.000**	**2,58**
. Impost Construccions,Instal.lacions i Obres	2.100.000.000	2,58
Taxes i diversos Ingressos	**7.747.333.000**	**9,50**
. Retirada de vehícles amb grua	580.000.000	0,71
. Cementeris i Servicis Fúnebres	480.000.000	0,59
. Llicències Urbanístiques	480.000.000	0,59
. Recàrrec de constrenyiment	470.000.000	0,58
. Clavegueram	1.600.000.000	1,96
. Preus P.Ut. Priv. o A. Esp. Domini Públic	174.000.000	0,21
. Multes	208.000.000	0,26
··.··Contribucions especials	175.001.000	0,21
Transferències Corrents	**31.431.521.800**	**38,56**
. Administració General de L'Estat	28.679.500.000	35,18
. Comunitats Autonòmiques	2.749.521.800	3,37
Ingressos Patrimonials	**376.820.500**	**0,46**
Alienació d'Inversions Reals	**952.200.000**	**1,17**
Transferències de Capital	**116.906.480**	**0,14**
Actius Financers	**35.000.000**	**0,04**
Passius Financers	**9.000.000.000**	**11,04**
Total	**81.515.081.780**	**100,00**

Font: Oficina Economicofinancera. Ajuntament de València.

1.5. Pressupost municipal ordinari 2000. Distribució de la inversió

1.5. Presupuesto municipal ordinario 2000. Distribución de la inversión

	Total
Urbanisme, Jardins, Trànsit.	**5.738,2**
. Urbanitzacions, barris i Centres Històric	1.989,7
. Parc i Jardins	1.420,0
. Adquisició Sòl	912,2
. Vies públiques, Font Ornamentals	752,3
. Trànsit	614,0
. Planejament Urbà	50,0
Claregueram, col.lectores i aigua	**1.676,7**
. Clavegueram i col.lectors	1.349,5
. Abastiment Aigua	327,2
Cultura, Esports i Educació	**1.328,8**
. Cultura	943,8
. Esports	240,0
. Educació	145,0
Benestar Social	**781,0**
. Benestar Social	781,0
Resta de Inversions	**1.166,6**
. Edifis municipals	262,0
. Seguretat Ciutadana	235,0
. Abastiments	200,0
. Cementeris	200,0
. Devesa Albufera-Pedanies	90,0
. Sanitat i Consum	65,0
. Informàtica	60,0
. Resta de projectes	54,6
Total inversions	**10.691,3**

Nota: Dades en milions de pessetes.
Font: Oficina Economicofinancera. Ajuntament de València.

1.6. Pressupost municipal ordinari 2000. Despeses per Àrees segons capítols

1.6. Presupuesto municipal ordinario 2000. Gastos por Areas según capítulos

	Despeses Personal	Despeses Funcionament	Despeses Financeres	Transferències corrents	Inversions reals	Transferències de capital	Actius financers	Passius financers	Total
Òrgans de Govern i rel.Institucionals	998.151,4	133.000,0	0,0	150.500,0	0,0	0,0	0,0	0,0	1.281.651,4
Secretaria i assessoria jurídica	685.659,3	186.400,0	0,0	0,0	0,0	0,0	0,0	0,0	872.059,3
Administració General	2.521.404,1	1.866.592,0	0,0	12.000,0	327.000,0	0,0	35.000,0	0,0	4.761.996,1
Seguretat ciutadana	7.929.322,6	164.100,0	0,0	0,0	235.000,0	0,0	0,0	0,0	8.328.422,6
Benestar social i promoció d'ocupació	918.386,0	997.205,0	0,0	2.482.364,0	784.700,0	20.000,0	0,0	0,0	5.202.655,0
Sanitat	834.688,5	153.188,0	0,0	168.942,0	65.000,0	0,0	0,0	0,0	1.221.818,5
Educació	1.564.838,0	835.000,0	0,0	930.000,0	145.000,0	0,0	0,0	0,0	3.474.838,0
Urbanisme	1.672.828,6	3.425.200,0	0,0	15.000,0	3.664.107,8	560.040,4	0,0	0,0	9.337.176,8
Parcs i jardins - Devesa	316.701,1	1.692.050,0	0,0	795.550,0	1.213.000,0	235.000,0	0,0	0,0	4.252.301,1
Servicis municipals	1.514.757,5	10.169.485,8	0,0	1.390.500,0	2.238.686,6	0,0	108.540,0	0,0	15.421.969,9
Transport públic	0,0	138.660,0	0,0	4.061.409,0	0,0	0,0	0,0	0,0	4.200.069,0
Cultura	1.999.705,4	1.255.150,0	0,0	3.464.000,0	1.133.831,7	50.000,0	0,0	0,0	7.902.687,1
Economia i Hisenda	1.399.047,9	1.580.114,5	0,0	240.000,0	0,0	5.000,0	0,0	0,0	3.224.162,4
Patrimoni	197.509,5	101.900,0	0,0	1.105,0	15.000,0	0,0	0,0	0,0	315.514,5
No classificats	0,0	0,0	5.144.000,0	292.760,0	0,0	0,0	0,0	6.281.000,0	11.717.760,0
Total	**22.553.000,0**	**22.698.045,3**	**5.144.000,0**	**14.004.130,0**	**9.821.326,1**	**870.040,4**	**143.540,0**	**6.281.000,0**	**81.515.081,7**

Nota: Dades en milers de pessetes.
Font: Oficina Economicofinancera. Ajuntament de València.

1.7. Pressupost municipal ordinari 2000. Transferències corrents
1.7. Presupuesto municipal ordinario 2000. Transferencias corrientes

	Total
Administració Central	**28.679.500.000**
. Participació tributs estats	27.662.000.000
. Subfons Transport	1.016.000.000
. Despeses electorals	1.500.000
Administració Autonòmica	**2.749.521.800**
. Cultura i Educació	1.040.530.000
. Assumptes Socials	1.181.230.000
. Ocupació	104.661.800
. Agricultura	15.000.000
. Sanitat i Consum	2.500.000
. Sanejament	405.600.000
Resta d'organismes	**2.500.000**
. Empreses	2.500.000
. De l' exterior	0
Total	**31.431.521.800**

Font: Oficina Economicofinancera. Ajuntament de València.

1.8. Pressupost municipal ordinari 2000. Transferències de capital
1.8. Presupuesto municipal ordinario 2000. Transferencias de capital

	Total
Administració Autonòmica	**116.906.480**
. Obres Públiques	108.906.480
. Cultura i Educació	8.000.000
Unió Europea	**0**
. P.O.M.A.L.	0
Total	**116.906.480**

Font: Oficina Economicofinancera. Ajuntament de València.

1.9. Pressupost municipal consolidat 2000. Ingressos
1.9. Presupuesto municipal consolidado 2000. Ingresos

	Total
Ajuntament	81.515.081.780
Empreses i Patronats	16.684.902.851
Total	**98.199.984.631**
Transferències internes	-10.010.913.400
Total consolidat I	88.189.071.231
Resta de deduccions	-276.153.990
Total consolidat II	**87.912.917.241**

Font: Oficina Economicofinancera. Ajuntament de València.

1.10. Pressupost municipal consolidat per capítols. 2000

1.10. Presupuesto municipal consolidado por capítulos. 2000

INGRESSOS	Imposts directes	Imposts indirectes	Taxes i altres ingressos	Transferències corrents	Ingressos patrimonials	Alienació d'inversions	Transferències de capital	Variació actius financers	Variació passius financers	Total
Ajuntament de València	29.755.300.000	2.100.000.000	7.747.333.000	31.431.521.800	376.820.500	952.200.000	116.906.480	35.000.000	9.000.000.000	81.515.081.780
Patronat Universitat Popular	0	0	34.019.500	350.002.000	1.000.000	0	0	0	0	385.021.500
Fundació Esportiva Municipal	0	0	215.901.000	901.502.000	10.700.000	0	40.000.000	1.500.000	0	1.169.603.000
Fundació Municipal de Cine	0	0	5.200.000	200.000.000	1.500.000	0	0	0	0	206.700.000
Fundació Escola de Jardineria	0	0	10.545.500	115.336.930	600.000	0	15.000.000	0	0	141.482.430
Fundació de Parcs Singulars	0	0	1.000.000	660.000.000	1.000.000	0	220.000.000	0	0	882.000.000
Patronat Habitatges Funcionaris	0	0	0	100.000	200.000	0	0	0	0	300.000
Junta Central Fallera	0	0	16.600.000	253.150.000	250.000	0	0	0	0	270.000.000
Consell Agrari Municipal	0	0	0	40.001.000	481.781	0	5.002.000	0	0	45.484.781
Palau de la Música	0	0	281.875.140	1.606.000.000	11.900.000	0	0	3.000.000	0	1.902.775.140
AUMSA	0	0	0	15.000.000	-1.892.890.000	0	620.000.000	0	1.487.650.000	229.760.000
EMT	0	0	0	5.495.449.000	5.852.701.000	56328000	-93.750.000	0	141.048.000	11.451.776.000
Total	**29.755.300.000**	**2.100.000.000**	**8.312.474.140**	**41.068.062.730**	**4.364.263.281**	**1.008.528.000**	**923.158.480**	**39.500.000**	**10.628.698.000**	**98.199.984.631**
Deduc.Transferències internes				-9.370.873.000			-640.040.400			-10.010.913.400
Deduccions resta de conceptes	-28.270.000				-247.883.990					-276.153.990
Total consolidat II	**29.727.030.000**	**2.100.000.000**	**8.312.474.140**	**31.697.189.730**	**4.116.379.291**	**1.008.528.000**	**283.118.080**	**39.500.000**	**10.628.698.000**	**87.912.917.241**

DESPESES	Remuneracions personal	Compra béns corrents	Interessos	Inversions corrents	Transferències reals	Transferències de capital	Variació actius financers	Variació passius financers	Total
Ajuntament de València	22.553.000.000	22.698.045.300	5.144.000.000	14.004.130.000	9.821.326.080	870.040.400	143.540.000	6.281.000.000	81.515.081.780
Patronat Universitat Popular	327.184.078	57.332.422	0	500.000	5.000	0	0	0	385.021.500
Fundació Esportiva Municipal	712.081.059	286.020.941	1.000	130.000.000	40.000.000	0	1.500.000	0	1.169.603.000
Fundació Municipal de Cine	43.295.334	163.004.666	200.000	0	200.000	0	0	0	206.700.000
Fundació Escola de Jardineria	106.693.123	19.739.307	50.000	0	15.000.000	0	0	0	141.482.430
Fundació de Parcs Singulars	612.149.482	49.800.518	50.000	0	220.000.000	0	0	0	882.000.000
Patronat Habitatges Funcionaris	0	250.000	50.000	0	0	0	0	0	300.000
Junta Central Fallera	10.800.000	231.170.000	0	26.430.000	1.600.000	0	0	0	270.000.000
Consell Agrari Municipal	32.445.781	8.037.000	0	0	5.002.000	0	0	0	45.484.781
Palau de la Música	695.674.140	1.188.596.000	500.000	15.000.000	4.000	0	3.000.000	1.000	1.902.775.140
AUMSA	108.420.000	77.440.000	38.900.000	0	5.000.000	0	0	0	229.760.000
EMT	8.512.750.000	1.082.964.000	178.389.000	0	742.873.000	0	0	934.800.000	11.451.776.000
Total	**33.714.492.997**	**25.862.400.154**	**5.362.140.000**	**14.176.060.000**	**10.851.010.080**	**870.040.400**	**148.040.000**	**7.215.801.000**	**98.199.984.631**
Deduc.Transferències internes				-9.370.873.000		-640.040.400			-10.010.913.400
Deduccions altres conceptes		-147.803.990			-128.350.000				-276.153.990
Total consolidat	**33.714.492.997**	**25.714.596.164**	**5.362.140.000**	**4.805.187.000**	**10.722.660.080**	**230.000.000**	**148.040.000**	**7.215.801.000**	**87.912.917.241**

Font: Oficina Economicofinancera. Ajuntament de València.

2. PERSONAL MUNICIPAL
2. PERSONAL MUNICIPAL

2.1. Estructura d'edat i sexe dels funcionaris. 2000
2.1. Estructura de edad y sexo de los funcionarios. 2000

	Homes	%	Dones	%	Total	%
< 25	72	1,7	11	0,3	83	1,9
25-29	178	4,1	101	2,3	279	6,4
30-34	384	8,9	225	5,2	609	14,0
35-39	497	11,5	337	7,8	834	19,2
40-44	528	12,2	278	6,4	806	18,6
45-49	413	9,5	160	3,7	573	13,2
50-54	330	7,6	134	3,1	464	10,7
55-59	251	5,8	71	1,6	322	7,4
60-64	271	6,2	65	1,5	336	7,7
> 64	20	0,5	11	0,3	31	0,7
Total	**2.944**	**67,9**	**1.393**	**32,1**	**4.337**	**100,0**

Font: Servici de Personal. Ajuntament de València.
Personal Municipal a 01 de juliol de 2000.

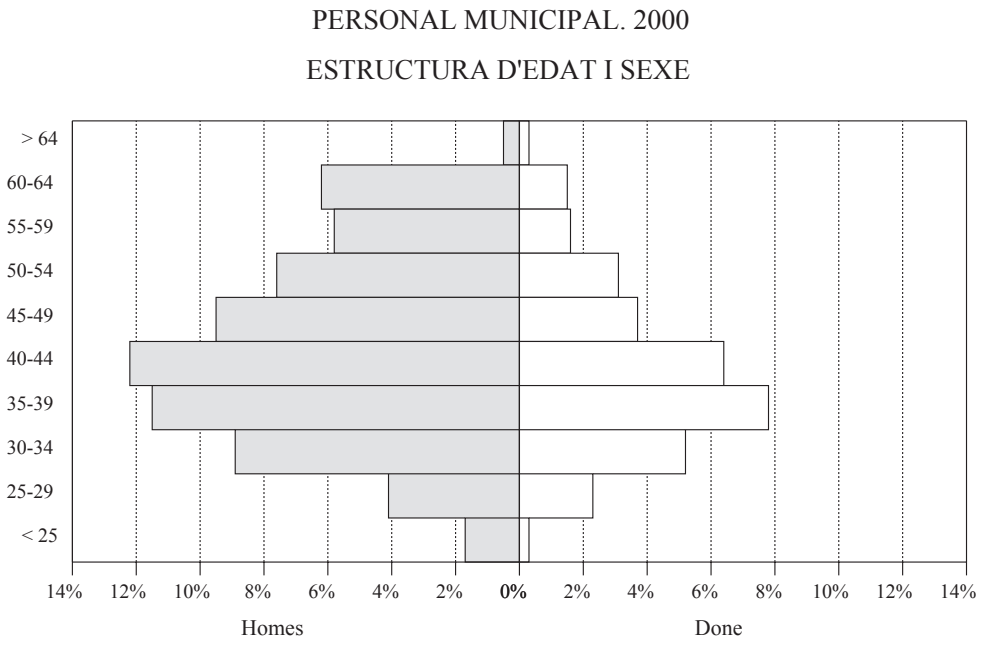

2.2. Distribució per àrees. 2000
2.2. Distribución por áreas. 2000

					Edat mitjana	
	Homes	Dones	Total	%	Homes	Dones
Alcaldia	162	74	236	5,4	47,0	43,9
Administració General i Person	270	224	494	11,4	46,8	41,1
Seguretat Ciutadana	476	28	504	11,6	46,1	41,0
Policia Local	1.063	95	1.158	26,7	39,5	34,6
Cultura i Educació	237	285	522	12,0	45,7	44,3
Medi Ambient	231	113	344	7,9	47,8	43,8
Urbanisme	127	110	237	5,5	47,8	41,4
Economia,Hisenda i Patrimoni	140	253	393	9,1	46,1	41,5
Benestar Social i Solidaritat	59	132	191	4,4	41,2	38,9
Via Pública	53	14	67	1,5	50,0	40,4
Sense Adscripció orgànica	37	36	73	1,7	41,2	37,8
No hi consta	89	29	118	2,7	33,0	33,7
Total	**2.944**	**1.393**	**4.337**	**100,0**	**43,5**	**41,3**

Font: Servici de Personal. Ajuntament de València.
Personal Municipal a 01 de juliol de 2000.

2.3. Distribució per grups. 2000
2.3. Distribución por grupos. 2000

	Homes	Dones	Total	%
A. Doctor, Llicenciat, Enginyer, Arquitecte	367	223	590	13,6
B. Enginyer tècnic, Diplomat universitari, FP tercer grau	218	213	431	9,9
C. Batxiller, FP segon grau	1.189	277	1.466	33,8
D. Graduat Escolar, FP primer grau	700	480	1.180	27,2
E. Certificat d'Escolaritat	348	165	513	11,8
No hi Consta	122	35	157	3,6
Total	**2.944**	**1.393**	**4.337**	**100,0**

Font: Servici de Personal. Ajuntament de València.
Personal Municipal a 01 de juliol de 2000.

2.4. Distribució per vinculació laboral. 2000
2.4. Distribución por vinculación laboral. 2000

	Homes	%	Dones	%	Total	%
Contracte laboral	45	1,0	71	1,6	116	2,7
Funcionari de carrera	2.505	57,8	980	22,6	3.485	80,4
Funcionari de treball	36	0,8	11	0,3	47	1,1
Funcionari interí	264	6,1	301	6,9	565	13,0
Laboral temporal	88	2,0	24	0,6	112	2,6
Resta de personal	6	0,1	6	0,1	12	0,3
Total	**2.944**	**67,9**	**1.393**	**32,1**	**4.337**	**100,0**

Font: Servici de Personal. Ajuntament de València.
Personal Municipal a 01 de juliol de 2000.

2.5. Distribució per àrees i grups. 2000
2.5. Distribución por áreas y grupos. 2000

	A. Doctor, Llicenciat, Enginyer, Arquitecte	B. Enginyer tècnic, Diplomat, FP tercer grau	C. Batxiller, FP segon grau	D. Graduat Escolar, FP primer grau	E. Certificat d'Escolaritat	No hi consta	Total
Alcaldia	163	2	19	48	4	-	236
Administració General i Personal	69	48	64	210	103	-	494
Seguretat Ciutadana	15	31	44	409	5	-	504
Policia Local	14	39	1.087	10	8	-	1.158
Cultura i Educació	76	107	48	47	244	-	522
Medi Ambient	76	37	48	93	90	-	344
Urbanisme	57	45	46	84	5	-	237
Economia, Hisenda i Patrimoni	86	11	77	191	28	-	393
Benestar Social i Solidaritat	22	100	13	36	20	-	191
Via Pública	12	11	17	24	3	-	67
Sense Adscripció orgànica	-	-	2	24	-	47	73
No hi consta	-	-	1	4	3	110	118
Total	**590**	**431**	**1.466**	**1.180**	**513**	**157**	**4.337**

Font: Servici de Personal. Ajuntament de València.
Personal Municipal a 01 de juliol de 2000.

2.6. Distribució per àrees i vinculació laboral. 2000
2.6. Distribución por áreas y vinculación laboral. 2000

	Contracte laboral	Funcionari de carrera	Funcionari de treball	Funcionari interí	Laboralt temporal	Resta de personal	Total
Alcaldia	-	207	-	26	-	3	236
Administració General i Personal	1	401	-	91	-	1	494
Seguretat Ciutadana	4	489	-	10	-	1	504
Policia Local	7	1.071	-	80	-	-	1.158
Cultura i Educació	11	371	-	137	-	3	522
Medi Ambient	12	286	-	46	-	-	344
Urbanisme	2	189	-	45	-	1	237
Economia, Hisenda i Patrimoni	4	325	-	62	-	2	393
Benestar Social i Solidaritat	67	65	-	56	2	1	191
Via Pública	-	59	-	8	-	-	67
Sense Adscripció orgànica	-	22	47	4	-	-	73
No hi consta	8	-	-	-	110	-	118
Total	**116**	**3.485**	**47**	**565**	**112**	**12**	**4.337**

Font: Servici de Personal. Ajuntament de València.
Personal Municipal a 01 de juliol de 2000.

XII. MEDI AMBIENT

XII. MEDIO AMBIENTE

ÍNDEX

1. CONTAMINACIÓ ATMOSFÈRICA
1.1. Diòxid de sofre i fum, per mesos, segons zones. 1999 375
1.2. Diòxid de sofre i fum, mitjana setmanal, segons zones. 1999 376

2. CONTAMINACIÓ ACÚSTICA
2.1. Nivell sonor (soroll), per hores del dia i zona. 1999 377

3. CONTAMINACIÓ DE LA MAR
3.1. Paràmetres segons estacions de mostratge. De juny a setembre 1999-2000 378

4. ZONES VERDES
4.1. Unitats ajardinades per districte. Nombre i superfície en m². 1995-1998 379
4.2. Parcs urbans. Superfície en m². 1998..... 379
4.3. Increment d'Arbrat. 1997-1998 379
4.4. Arbres de carrers. Arbres segons espècie. 1998..... 380

5. PARC NATURAL DE L'ALBUFERA
5.1. Característiques 381
5.2. Incendis forestals. 1976-1999 381
5.3. Cens d'aus de l'Albufera. 1999..... 382

ÍNDICE

1. CONTAMINACIÓN ATMOSFÉRICA
1.1. Dióxido de azufre y humos, por meses, según zonas. 1999 375
1.2. Dióxido de azufre y humos, media semanal, según zonas. 1999 .. 376

2. CONTAMINACIÓN ACÚSTICA
2.1. Nivel sonoro (ruido), por horas del día y zona. 1999 377

3. CONTAMINACIÓN DEL MAR
3.1. Parámetros según estaciones de muestreo. De Junio a Septiembre, 1999-2000 378

4. ZONAS VERDES
4.1. Unidades ajardinadas por distrito. Número y superficie en m². 1995-1998 379
4.2. Parques urbanos. Superficie en m². 1998 379
4.3. Incremento de Arbolado. 1997-1998 379
4.4. Arbolado de calle. Arboles según especie. 1998 380

5. PARQUE NATURAL DE LA ALBUFERA
5.1. Características 381
5.2. Incendios forestales. 1976-1999 381
5.3. Censo de aves de la Albufera. 1999 382

CONCEPTES

CONTAMINACIÓ ATMOSFÈRICA

Contaminació atmosfèrica. Es produïx quan en la composició de la capa d'aire s'hi troben substàncies estranyes, o bé les normals però en quantitats superiors.

Diòxid de sofre. Prové de la combustió de carbó i de derivats líquids del petroli, activitats industrials, etc.
Fum. Són les partícules en suspensió que pel seu reduït diàmetre poden ser transportades a distàncies més grans. < 5 µm diàmetre equivalent (aerosols, cendres).

Situació de les estacions de mostratge:

Zona de trànsit dens: Av. de Burjassot; encreuament C. Linares i C. Lorca; Av. d'Aragó s/n; encreuament Av. del Port i Eduardo Boscà; encreuament Av. Campanar i Av. Pius XII; encreuament C. Sagunt i Av. Primado Reig encreuament C. Albacete i Av. Giorgeta .
Zona de trànsit mitjà: Pl. Ajuntament s/n; C. Sant Vicent 311; C. Navarro Reverter 17.
Zona de trànsit baix: C. Serreria s/n; Cementeri del Grau.
Fons Ciutat: Vivers Municipals.
Polígon Vara de Quart: C. dels Gremis s/n.

CONTAMINACIÓ ACÚSTICA

Les dades procedixen del Servici del Laboratori Municipal i del Medi Ambient, els mesuraments del nivell sonor es prenen a tres punts de la ciutat; Nou Centre, Plaça Espanya i Av. Ausiàs March.
La informació que publiquem són nivells mitjans al període de referència per als diferents espais horaris. El nivell sonor es mesura a partir d'un mínin que s'establix al llindar de percepció de l'oïda humana, este és de 0 dB; sobre els 130 dB se situa el nivell del dolor. L'O.C.D.E. establix com a nivell recomanable, valors inferiors als 65 dB.
Nivells sonors de referència:

So de fons al camp: entre 15 i 20 dB.
So a una biblioteca: al voltant de 35 dB.
So d'una conversa: al voltant de 65 dB.
So del trànsit: al voltant de 70 dB.
So d'un avió envolant-se: sobre els 120 dB.

CONTAMINACIÓ DE LA MAR

Els valors imperatius i valors guies per als diferents paràmetres es poden consultar al R.D. 734/1988 d'1 de juliol pel qual s'establixen normes de qualitat de les aigües de bany (BOE nº 167 de 13 de juliol de 1988).

PARC NATURAL DE L'ALBUFERA

Parc Natural. Són les àrees a les quals l'Estat, pels seus qualificats valors naturals, a iniciativa pròpia o de corporacions, entitats, societats o particulars, declara així per decret a fi de facilitar el contacte de l'home i la natura. El Parc Natural de l'Albufera fou creat per iniciativa de l'Ajuntament de València (Acord Plenari 22/11/84) mitjançant Decret 89/86 de la Generalitat Valenciana.

FONTS

LABORATORI MUNICIPAL. AJUNTAMENT DE VALÈNCIA
SERVICI DE JARDINERIA I PAISATGE. AJUNTAMENT DE VALÈNCIA
OFICINA TÈCNICA DEVESA I ALBUFERA. AJUNTAMENT DE VALÈNCIA

CONCEPTOS

CONTAMINACIÓN ATMOSFÉRICA

Contaminación atmosférica. *Se pproduce cuando en la composición de la capa de aire se encuentran substancias extrañas o bien las normales pero en cantidades superiores.*

Dióxido de azufre. *Proviene de la combustión del carbón y de derivados líquidos del petróleo, actividades industriales, etc.*
Humos. *Son las partículas en suspensión que por su pequeño diámetro pueden ser transportadas a distancias mayores. < 5 µm diámetro equivalente (aerosoles, cenizas).*

Situación de las estaciones de muestreo:

Zona de tráfico alto:Av. de Burjasot; cruce C. Linares y Lorca; Avda. de Aragón s/n; cruce Ada del Puerto y Eduardo Boscá; cruce Avda. Campanar y Avda. Pio XII; cruce C. Sagunto y Avda. Primado Reig cruce C. Albacete y Avda. Giorgeta.
Zona de tráfico medio:Pl. del Ayuntamiento s/n; C. San Vicente 311; C. Navarro Reverter 17.
Zona de tráfico bajo: C. Serrería s/n; Cementerio del Grao.
Fondo Ciudad: Viveros Municipales.
Polígono Vara de Quart: C. Dels Gremits s/n.

CONTAMINACIÓN ACÚSTICA

Los datos proceden del Servicio del Laboratorio Municipal y del Medio Ambiente, las medidas del nivel sonoro se toman en tres puntos de la ciudad; Nuevo Centro, Plaza de España y Av. Ausias March.
La información que reflejamos son niveles promedios en el periodo de referencia para las distintas franjas horarias. El nivel sonoro se mide a partir de un mínimo que se establece en el umbral de percepción del oído humano, este es de 0 dB, entorno a 130 dB se situa el nivel de dolor. La O.C.D.E. establece como nivel recomendable, valores inferiores a los 65 dB.
Niveles sonoros de referencia:

Sonido de fondo en el campo: entre 15y 20 dB.
Sonido en una biblioteca: en torno a 35 dB.
Sonido de una conversación: en torno a 65 dB.
Sonido del tráfico: en torno a 70 dB.
Sonido de un avión despegando: en torno a 120 dB.

CONTAMINACIÓN DEL MAR

Los valores imperativos y valores guía para los distintos parámetros se pueden consultar en el Real Decreto 734/1988 de 1 de Julio por el que se establecen normas de calidad de las aguas de baño. (BOE nº 167 de 13 de Julio de 1988).

PARQUE NATURAL DE LA ALBUFERA

Parque Natural. *Son las áreas a las que el Estado, por su cualificados valores naturales, a iniciativa propia o de coporaciones, entidades, sociedades o particulares, declara así a fin de facilitar el contacto del hombre con la naturaleza. El Parque Natural de la Albufera fue creado por iniciativa del Ayuntamiento de València (Acuerdo Plenario 22/11/84) mediante Decreto 89/86 de la Generalitat Valenciana.*

FUENTES

LABORATORIO MUNICIPAL. AYUNTAMIENTO DE VALENCIA
SERVICIO DE JARDINERIA Y PAISAJE. AYUNTAMIENTO DE VALENCIA
OFICINA TECNICA DE DEVESA Y ALBUFERA. AYUNTAMIENTO DE VALENCIA

1. CONTAMINACIÓ ATMOSFÈRICA
1. CONTAMINACIÓN ATMOSFÉRICA

1.1. Diòxid de sofre i fum, per mesos, segons zones. 1999
1.1. Dióxido de azufre y humos, por meses, según zonas. 1999

	Zona Trànsit dens		Zona Trànsit mitjà		Zona Trànsit baix		Fons ciutat		Polígon Vara de Quart	
	Diòxid de sofre	Fum	Diòxid de sofre	Fum	Diòxid de sofre	Fum	Diòxid de sofre	Fum	Diòxid de sofre	Fum
Gener	22	70	19	51	21	38	20	33	21	49
Febrer	26	66	25	48	23	28	25	37	31	46
Març	21	38	18	24	27	14	17	13	20	22
Abril	21	36	20	19	15	11	13	13	27	18
Maig	19	33	16	20	11	11	16	13	30	17
Juny	21	41	13	20	22	13	12	14	16	20
Juliol	22	37	15	21	18	13	16	11	27	15
Agost	18	24	18	15	16	9	15	9	25	10
Setembre	16	43	14	23	14	14	10	13	18	17
Octubre	20	61	22	36	30	29	14	22	18	24
Novembre	25	56	21	31	26	17	14	21	26	24
Desembre	27	56	20	31	19	20	23	23	21	27
Mitjana Anual	22	47	18	28	20	18	16	19	23	24

Nota: Concentracions en micrograms / m3.
Font: Laboratori Municipal. Ajuntament de València.

CONTAMINACIÓ PER FUM SEGONS ZONES. 1999

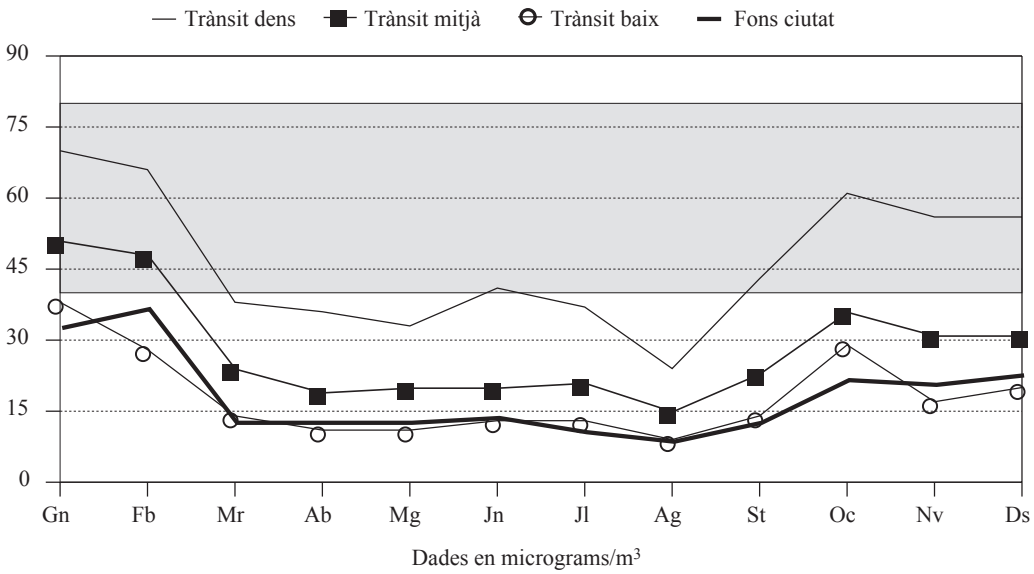

1.2. Diòxid de sofre i fum, mitjana setmanal, segons zones. 1999

1.2. Dióxido de azufre y humos, media semanal, según zonas. 1999

	Zona Trànsit dens		Zona Trànsit mitjà		Zona Trànsit baix		Fons ciutat		Polígon Vara de Quart	
	Diòxid de sofre	Fum	Diòxid de sofre	Fum	Diòxid de sofre	Fum	Diòxid de sofre	Fum	Diòxid de sofre	Fum
03/01 a 09/01	-	-	-	-	-	-	-	-	-	-
10/01 a 16/01	11	55	12	32	-	-	23	29	-	-
17/01 a 23/01	25	69	20	57	13	35	21	30	20	63
24/01 a 30/01	20	65	18	47	20	42	20	34	22	43
31/01 a 06/02	24	79	20	54	27	37	18	37	21	44
07/02 a 13/02	25	95	24	74	30	50	23	56	24	77
14/02 a 20/02	27	61	23	46	25	30	27	30	32	44
21/02 a 27/02	33	67	31	55	19	32	29	39	40	45
28/02 a 06/03	24	41	26	23	24	12	22	20	32	19
07/03 a 13/03	24	33	27	19	23	11	25	11	22	21
14/03 a 20/03	19	47	18	27	17	12	19	16	15	26
21/03 a 27/03	18	41	11	28	29	22	14	14	18	20
28/03 a 03/04	21	29	13	16	39	11	12	9	17	17
04/04 a 10/04	26	38	25	26	46	11	11	23	34	22
11/04 a 17/04	18	42	25	27	15	12	8	10	30	24
18/04 a 24/04	20	34	18	17	20	11	11	12	32	16
25/04 a 01/05	20	35	16	18	13	12	16	13	9	14
02/05 a 08/05	22	34	24	20	11	11	13	12	31	18
09/05 a 15/05	21	35	18	19	9	10	17	11	39	16
16/05 a 22/05	18	36	16	22	13	17	16	17	32	18
23/05 a 29/05	22	34	16	20	9	10	12	10	26	14
30/05 a 05/06	14	29	13	20	16	10	19	14	24	20
06/06 a 12/06	17	42	16	25	16	15	12	19	23	25
13/06 a 19/06	16	45	12	20	20	12	12	13	10	23
20/06 a 26/06	32	39	11	18	27	11	9	12	17	16
27/06 a 03/07	19	37	13	17	26	11	12	14	22	12
04/07 a 10/07	18	36	16	21	18	13	10	14	-	-
11/07 a 17/07	20	39	14	21	19	12	12	12	19	14
18/07 a 24/07	18	39	12	23	15	15	21	11	32	22
25/07 a 31/07	22	33	17	19	17	12	14	10	21	12
01/08 a 07/08	29	34	18	21	23	11	21	10	37	13
08/08 a 14/08	25	30	23	21	22	8	11	9	32	11
15/08 a 21/08	18	24	19	12	15	8	12	8	24	11
22/08 a 28/08	15	20	18	12	14	10	22	10	17	10
29/08 a 04/09	14	24	13	17	14	10	19	9	22	10
05/09 a 11/09	20	29	20	17	10	13	13	10	28	12
12/09 a 18/09	20	37	13	19	16	12	12	12	6	15
19/09 a 25/09	14	38	13	18	19	14	8	11	17	13
26/09 a 02/10	12	46	13	27	12	16	8	13	19	19
03/10 a 09/10	17	63	17	32	12	16	14	21	22	23
10/10 a 16/10	18	58	25	26	18	11	17	16	12	16
17/10 a 23/10	16	58	20	31	24	51	14	25	20	24
24/10 a 30/10	17	55	20	42	24	31	10	22	13	25
31/10 a 06/11	26	72	20	50	50	21	15	26	28	36
07/11 a 13/11	25	60	19	35	31	18	11	20	17	24
14/11 a 20/11	24	50	24	28	23	17	19	23	31	24
21/11 a 27/11	24	46	25	23	27	12	13	14	11	20
28/11 a 04/12	29	71	17	41	25	20	14	31	46	30
05/12 a 11/12	25	59	16	31	21	15	17	20	28	26
12/12 a 18/12	21	47	14	21	13	13	14	16	19	16
19/12 a 25/12	25	54	22	32	22	23	27	24	17	23
26/12 a 30/12	34	64	23	42	20	29	32	30	23	42
31/12/99	27	50	23	27	15	14	10	17	19	23

Nota: Concentracions en micrograms /m. (-) Dades insuficients.
Font: Laboratori Municipal. Ajuntament de València.

2. CONTAMINACIÓ ACÚSTICA
2. CONTAMINACIÓN ACÚSTICA

2.1. Nivell sonor (soroll), per hores del dia i zona. 1999
2.1. Nivel sonoro (ruido), por horas del día y zona. 1999

Hora	Nou Centre	Plaça d'Espanya	Pista de Silla
0	69,2	68,4	68,7
1	68,0	67,3	67,7
2	66,9	66,4	66,9
3	67,7	66,2	66,3
4	70,1	67,4	66,7
5	72,9	69,9	68,3
6	74,6	72,3	70,4
7	75,3	73,6	71,7
8	75,1	73,8	71,9
9	74,6	74,0	72,2
10	74,7	74,2	72,6
11	75,0	74,3	72,7
12	75,2	74,4	72,9
13	74,9	73,9	72,5
14	74,7	73,4	71,4
15	75,1	73,8	72,1
16	75,3	74,3	72,2
17	75,4	74,4	72,3
18	75,5	74,7	72,4
19	75,4	74,4	72,5
20	74,6	73,4	71,7
21	72,7	71,6	70,1
22	71,6	70,6	68,9
23	70,7	69,9	68,8

Font: Servici del Laboratori Municipal i de Medi Ambient. Ajuntament de València.

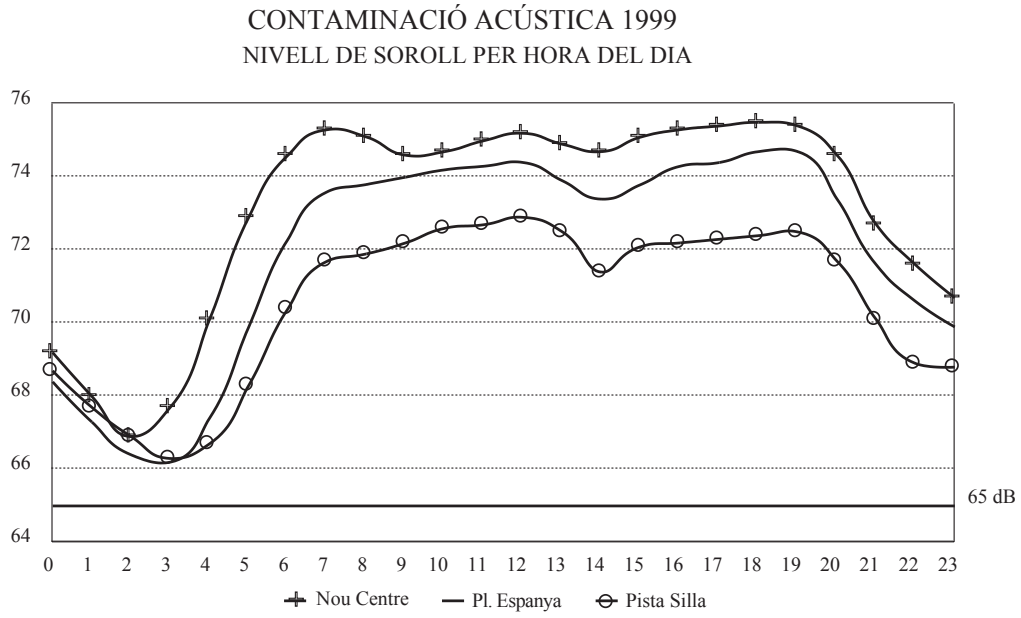

Nota: L'OCDE recomana valors inferiors a 65 dB

3. CONTAMINACIÓ DE LA MAR
3. CONTAMINACIÓN DEL MAR

3.1. Paràmetres segons estacions de mostratge. De juny a setembre 1999-2000
3.1. Parámetros según estaciones de muestreo. De junio a septiembre 1999-2000

	1999					Estreptococs	2000					Estreptococs
	Coliformes Totals			Coliformes Fecals		Fecals	Coliformes Totals			Coliformes Fecals		Fecals
	Nº	80 Percentil	95 Percentil	80 Percentil	95 Percentil	90 Percentil	Nº	80 Percentil	95 Percentil	80 Percentil	95 Percentil	90 Percentil
Malva-rosa												
Institut	12	63	200	18	42	51	11	700	2400	160	280	350
El Cabanyal												
Balneari	12	50	1.200	10	110	47	11	400	2400	100	180	190
Pinedo												
Pinedo Poble	12	900	8.900	140	540	2.400	11	54	150	9	12	84
Casa Negra	12	91	400	14	50	62	11	66	540	11	20	87
El Saler												
La Creu	12	80	440	10	5	37	11	10	80	2	11	38
El Saler Poble	12	10	660	6	82	28	11	14	78	2	12	28
Els Ferros	12	24	800	4	150	87	11	10	30	6	10	25
La Devesa												
L'Estany	12	300	890	30	240	30	11	10	30	1	7	25
El Recatí												
Lliberós	12	120	1.300	20	400	58	11	53	140	3	18	25
Niset	12	150	1.200	40	340	48	11	40	60	6	54	48

Font: Laboratori Municipal. Ajuntament de València.

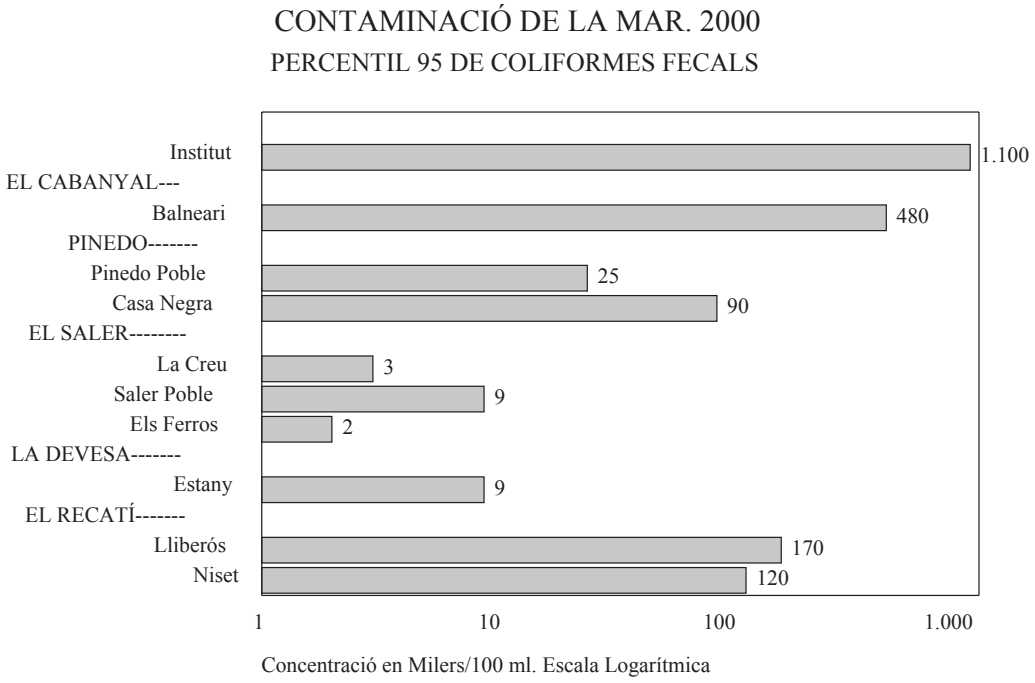

4. ZONES VERDES
4. ZONAS VERDES

4.1. Unitats ajardinades per districte. Nombre i superfície en m². 1995-1998
4.1. Unidades ajardinadas por distrito. Número y superficie en m². 1995-1998

	1995		1996		1997		1998 (*)	
	N.	Superfície	N.	Superfície	N.	Superfície	N.	Superfície
1. Ciutat Vella	45	69.411	45	69.914	45	70.324	42	69.792
2. L'Eixample	9	51.329	9	52.497	9	52.497	9	59.497
3. Extramurs	16	52.350	16	52.971	17	54.480	17	54.036
4. Campanar	40	76.384	40	81.700	40	81.700	43	107.215
5. La Saïdia	28	200.508	29	199.408	29	199.408	41	53.765
6. El Pla del Real	40	175.173	42	182.424	42	182.424	40	227.787
7. L'Olivereta	32	125.732	32	136.305	32	136.305	35	143.858
8. Patraix	23	50.466	24	56.858	25	58.725	28	76.682
9. Jesús	25	41.803	25	45.853	26	46.370	28	55.145
10. Quatre Carreres	32	136.110	32	161.728	33	164.080	37	188.257
11. Poblats Marítims	44	168.999	45	173.255	45	175.584	49	234.504
12. Camins al Grau	24	34.565	25	35.069	25	35.069	30	66.563
13. Algirós	31	142.105	30	142.105	30	142.105	36	183.941
14. Benimaclet	28	56.747	28	65.013	28	65.013	29	58.409
15. Rascanya	17	29.403	19	30.262	19	30.262	18	37.372
16. Benicalap	17	19.240	18	23.057	18	23.057	19	27.787
17. Pobles del Nord	8	2.797	8	2.922	8	2.922	10	3.373
18. Pobles de l'Oest	6	59.250	6	59.250	6	59.250	8	69.343
19. Pobles del Sud	18	18.349	19	22.565	19	22.565	21	31.101
València	**483**	**1.510.721**	**492**	**1.593.156**	**496**	**1.602.140**	**540**	**1.748.427**

Nota: Al districte 5 no figura la superfície del parc de Vivers, només a parcs singulars.
Font: Servici de Jardineria i Paisatge. Ajuntament de València.

4.2. Parcs urbans. Superfície en m². 1998
4.2. Parques urbanos. Superficie en m². 1998

Parcs	Superfície	Riu Túria	Superfície
Botànic	41.340	Tram I	51.100
Benicalap	80.000	Tram II	99.890
Natzaret	37.532	Tram III	83.768
Carolines	24.660	Tram IV-V	144.010
Aiora	27.000	Tram VI	129.320
Monfort	12.000	Tram VII	68.800
Vivers	174.151	Tram VIII	75.600
Oest	39.150	Tram X-XI	135.275
Albalat dels Tarongers	9.000	Tram XII	61.000
Orriols	32.470	Total Riu	848.763
Total Parcs	**477.303**	**Total València**	**1.326.066**

Font: Servici de Jardineria i Paisatge. Ajuntament de València.

4.3. Increment d'Arbrat. 1997 - 1998
4.3. Incremento de Arbolado. 1997 - 1998

Nombre Arbres Setembre 1997		1998	Increment	% d'Increment
Carrers	33.814	35.525	1.711	5%
Jardins	-	-	-	-
Col.legis	-	-	65	-
Cementeris	-	-	-	-
Total ciutat	83.691	85.467	1.776	2%

Font: Servici de Jardineria i Paisatge. Ajuntament de València.

4.4. Arbres de carrers. Arbres segons espècie. 1998
4.4. Arbolado de calle. Arboles según especie. 1998

Nom comú valencià	Nom comú castellà	Nom científic	Nombre d'arbres
Auró Negundo	Arce	Acer Negundo	4.673
-	-	Acer PS	72
Ailant	Arbol del cielo	Ailanthus Altisima	167
Acàcia Taperera	Acacia de Constantinopla	Albizia Julibrissin	44
-	-	Brachychinton	1.741
-	-	Buddelia V	30
Catalpa	Catalpa	Catalpa Bignonoides	403
Lledoner	Almez	Celtis Australis	375
Arbre de l'Amor	Arbol de Judea	Cercis Siliquastrum	811
-	-	Chorisia S	71
-	Mandarino Cleopatra	Citrange Troyer	
Taronger	Naranjo	Citrus A	3.721
Mandariner	Mandarino	Citrus Reticulata	354
Arbre del Paradís	Arbol del paraiso	Eleagnus Angustifolia	64
Eucaliptus	Eucalipto	Eucalyptus s.p	147
-	Laurel de indias	Ficus Nitida	170
Ficus	Ficus	Ficus Rubiginosa	26
Freixe de Flor	Fresno de flor	Fraxinus Ornus	60
-	-	Ginkgo B.	26
-	-	Gleditsiat T.	274
-	Rosa de China	Hibiscus Rosa Sinensis	269
Xicaranda	Jacaranda	Jacaranda Mimosifolia	415
-	-	Koelrenteria P.	95
-	Lagestroemia	Lagerstroemia I	141
-	-	Leucallina G	24
Alenya	Aligustre	Ligustrum Japonicum	2.521
-	-	Ligustrum J.V.	353
Mèlia(Cinamom)	Cinamomo	Melia Azedarach	3.726
-	Gandul	Mioporum Pictum	139
Morera Blanca	Morera Blanca	Morus Alba	1.690
Baladre	Adelfa	Nerium Oleander	68
Olivera	Olivo	Olea Europea	79
Palmera de Canàries	Palmera de Canarias	Phoenix Canariensis	240
Palmera de Dàtils	Palmera Datilera	Phoenix Dactilifera	491
-	-	Pinus H	284
Plataner	Plátano	Platanus x Acerifolia	1.584
-	-	Platanus H	1402
Xop	Chopo	Populus S	249
Àlber Blanc	Àlamo Blanco	Populus Alba Bollena	1.421
-	-	Populus A. N.	204
Xop	Chopo del Canadá	Populus Canadiensis	588
-	-	Populus N I	80
Àlber	Àlamo	Populus Teixana	127
Pruner Mirabolà	Ciruelo Mirabolano	Prunus Cerasifera "Pisardii"	221
-	-	Prunus P.	250
Alzina	Encina	Quercus Ilex	311
Robínia	Falsa acacia	Robinia Pseudacacia	1.878
-	Sauce tortuoso	Salix Maxsudana	48
Pebre Bord	Falsa Pimienta	Schinus Molle	409
Acàcia del Japó	Sofora	Sophora Japonica	986
-	-	Sterculia Acerifolia	55
-	Arbol botella	Sterculia Diversifolia	391
-	-	Sterculia S. P.	128
-	-	Tamarix G	174
Tell	Tilo	Tilia s.p	217
-	Tipuana	Tipuana Speciosa	110
-	Olmo de Siberia	Ulmus Pumila	44
Om	Olmo	Ulmus s.p	712
Washingtònia	Washingtonia	Washingtonia Filifera	574
-	-	Washingtonia R	107
Altres	Otros		492
Total	**85 espècies**		**36.526**

Font: Servici de Jardineria i Paisatge. Ajuntament de València.

5. PARC NATURAL DE L'ALBUFERA
5. PARQUE NATURAL DE LA ALBUFERA

5.1. Característiques
5.1. Características

SUPERFÍCIE TOTAL PER TERME MUNICIPAL

Municipi	Ha.	Municipi	Ha.	Municipi	Ha.
Albal	87,5	Catarroja	640	Sollana	2.697
Albalat	637	Cullera	1.375	Sueca	7.272
Alfafar	695	Massanassa	382	València	5.880
Algemesí	132	Sedaví	25		
Beniparrell	35	Silla	1.262	**Total**	**21.119,5**

TERME MUNICIPAL DE VALÈNCIA

Estany de l'Albufera:	2.837 Ha
• Aigua	2.500 Ha
• Senillars	337 Ha
Devesa de l'Albufera:	850 Ha
Marjal, cultius ...	1.893 Ha

CONCA RECEPTORA D'AIGÜES

Superfície: 91.700 Ha

PROFUNDITAT DE L'ESTANY DE L'ALBUFERA

Mitjana 0,96 m Màxima 2,50 m

Font: Oficina Tècnica de la Devesa i l'Albufera. Ajuntament de València.

5.2. Incendis forestals. 1976-1999
5.2. Incendios forestales. 1976-1999

	Menys de 5.000 m² cremats		**Més de 5.000 m² cremats**			
	Incendis	m² cremats	Incendis	m² cremats	Total Incendis	Total m² cremats
1976	7	6.035	0	0	7	6.035
1977	3	3.505	2	80.000	5	83.505
1978	9	6.496	0	0	9	6.496
1979	20	17.152	0	0	20	17.152
1980	8	6.880	1	270.000	9	276.830
1981	12	7.910	0	0	12	7.910
1982	13	1.787	3	148.000	16	149.787
1983	6	2.250	0	0	6	2.240
1984	5	470	0	0	5	470
1985	10	8.586	1	25.000	11	33.586
1986	12	4.462	1	390.000	13	394.462
1987	7	3.560	0	0	7	3.560
1988	4	3.490	0	0	4	3.490
1989	3	137	0	0	3	137
1990	4	1.310	0	0	4	1.310
1991	3	2.100	1	35.000	4	37.100
1992	5	3.100	1	238.000	6	241.100
1993	3	1.400	0	0	3	1.400
1994	11	2.223	1	35.000	12	37.223
1995	17	7.841	1	10.000	18	17.841
1996	10	7.842	0	0	10	7.842
1997	4	6.260	0	0	4	6.260
1998	1	200	0	0	1	200
1999	2	414	0	0	2	414

Font: Oficina Tècnica de la Devesa i l'Albufera. Ajuntament de València.

5.3. Cens d'aus de l'Albufera. 1999
5.3. Censo de aves de la Albufera. 1999

Nom comú valencià	Nom comú castellà	Nom científic	Exemplars hivernants Hivern 98/99	Parelles nidificants Primavera - estiu 1998
Podicipediformes				
Escabussonet	Zampullín chico	Tachybaptus ruficollis	+	+
Cabrellot	Somormujo lavanco	Podiceps cristatus	77	53+
Escabussó de fons	Zampullín cuellinegro	Podiceps nigricollis	2	
Pelecaniformes				
Corba marina	Cormorán grande	Phalacrocorax carbo	5.383	
Ciconiformes				
Baoret	Avetorillo	Ixobrychus Minutus		+
Martinet	Martinete	Nycticorax nycticorax		119
Oroval	Garcilla cangrejera	Ardeola ralloides		63
Espluga-bous	Garcilla bueyera	Bubulcus ibis	2500(d)	2.023
Garseta	Garceta común	Egretta garzetta	2500(d)	760
Agró blanc	Garceta grande	Egretta Alba		
Agró blau	Garza real	Ardea cinerea	1.500	250
Agró	Garza imperial	Ardea purpurea		27
Picaport	Morito	Plegadis Falcinellus		
Bec planer	Espátula común	Platalea leucorodia		
Phoenicopteriformes				
Flamenc	Flamenco	Phoenicopterus ruber		
Anseriformes				
Oca vulgar	Ansar común	Anser anser		
Tadorna	Tarro blanco	Tadorna tadorna	15	
Piuló	Anade silbón	Anas penelope	1.834	
Ascle	Anade friso	Anas strepera	357+	
Sarset	Cerceta común	Anas crecca	79+	
Collverd	Anade real	Anas platyrhynchos	3108+	1676(a)
Cua de jonc	Anade rabudo	Anas acuta	359	
Roncadell	Cerdeta Carretona	Anas querquedula		
Bragat	Pato cuchara	Anas clypeata	6.250	
Rosseta	Cerceta pardilla	Marmorenetta angustirostris		5
Sivert	Pato colorado	Netta rufina	5.084	73(a)
Boix	Porrón común	Aythya ferina	1.140	7
Roget	Porrón pardo	Aythya nyroce		
Morell cabellut	Porrón moñudo	Aythya fuligula	4	
Accipitriformes				
Arpellot de marjal	Aguilucho lagunero	Circus aeruginosus	159(d)	
Gruiformes				
Rascló	Rascón	Rallus aquaticus	+	+
Polla d'aigua	Polla de agua	Gallinula chloropu	+	+
Gall de canyar	Calamón común	Porphyrio porphyrio	+	+(b)
Fotja	Focha común	Fulica atra	42	42+
Grua	Grulla común	Grus grus		

Nom comú valencià	Nom comú castellà	Nom científic	Exemplars hivernants Hivern 98/99	Parelles nidificants Primavera - estiu 1998
Charadriiformes				
Garsa de mar	Ostrero común	Haematopus ostralegus		
Camallonga	Cigüeñuela	Himantopus himantopus		234+
Llesna	Avoceta	Recurvirostra avosetta		89
Carregada	Canastera	Glareola pratincola		29
Corriol gros	Chorlitejo Grande	Charadrius hiaticula		
Corriolet	Chorlitejo chico	Charadrius dubius		16
Corriol	Chorlitejo patinegro	Charadrius alexandrinus		90+
Daurada grossa	Chorlito dorado	Pluvialis apricaria		
Fusell de mar	Chorlito gris	Pluvialis Squatarola		
Judia	Avefría	Vanellus vanellus	500	
Territ tresdits	Correlimos	Calidris alba		
Terretitona	Correlimos menudo	Calidris minuta	+	
Territ variant	Correlimos común	Calidris alpina	+	
Batallaire	Combatiente	Philomachus pugnax		
Bequeruda	Agachadiza común	Gallinago gallinago	+	
Tètol	Aguja colinegra	Limosa limosa	+	
Becut	Zarapito real	Numenius arquata		
Gamba roja pintada	Archibebe oscuro	Tringa erytrophus		
Tifort comú	Archibebe comú	Tringa totanus	+	
Siseta de pit blanc	Andarríos chico	Actitis hypoleucos	3	
Gavina	Gaviota reidora	Larus ridibundus	30.000	227
Gavina capblanca	Gaviota picofina	Larus genei		11
Gavinot fosc	Gaviota sombría	Larus fuscus	659	
Gavinot argentat	Gaviota platiamarilla	Larus cachinnans	873+	
		Larus cachinnans/ Larus fuscus	242	
Curroc	Pagaza piconegra	Gelochelidon nilotica		281
Tisoreta	Charrán patinegro	Thalasseus sandvicensis	79+	832
Xatrac bengalí	Charrán bengalí	Sterna bengalensis		
Gavinet d'albufera	Charrán comun	Sterna hirundo		2.104
Oroneta de mar/ Mongeta	Charrancito	Sterna albifrons		162
Fumarell de galta blanca	Fumeral cariblanco	Chlidonias hybridus		

Nota: "(d)" Censos realizats als dormidors..
"+" Si el símbol va a soles, significa que l'espècie és abundant, peró els exemplars no han pogut ser censats, normalment can a conseqüència de ser de difícil observació per la seua capacitat per a camuflar-se entre la vegetació.
"+" Si el símbol va a accompanyat d'alguna xifra, vol dir que se sap que n'hi ha més que els censats.
"(a)" Estimació al voltant del nombre de femelles censades el 7 de març.
"(b)" No hi ha un cens específic esta temporada, la població es pot xifrar en un mínim de 100 parelles.

XIII. CULTURA

XIII. CULTURA

ÍNDEX

1. MUSEUS I SALES D'ART
1.1. Museus, nombre de visitants. 1996-1999 391
1.2. Sales d'art, nombre d'exposicions. 1999 392

2. CENTRES CULTURALS I D'OCI. CIUTAT DE LES ARTS I DE LES CIÈNCIES
2.1. L'Hemisfèric. Nombre d'espectadors. 1999 393
2.2. L'Hemisfèric. Percentatge d'ocupació sobre capacitat. 1999 393
2.3. L'Hemisfèric. Procedència dels espectadors 393

3. BIBLIOTECQUES I ARXIUS
3.1. Volums i publicacions. 1995-1999 394
3.2. Consultes de lectors. 1995-1999 394
3.3. Consultes d'Investigadors. 1995-1999 395
3.4. Prestecs. 1997-1999 395

4. CINEMA
4.1. Cinemes. 1995-1999 396
4.2. Pel·lícules exhibides. 1989-1999 396
4.3. Espectadors. Mostra de València. 1991-1999 396
4.4. Pel·lícules per país. Mostra de València. 1990-1999 397
4.5. Pel·lícules per país i secció. Mostra de València. 1999 397

5. TEATRE
5.1. Localitats per teatre 398
5.2. Representacions en sales de teatre. 1999 398

6. MITJANS DE COMUNICACIÓ
6.1. Premsa. Difusió mitjana mensual. 1992-1998 400
6.2. Emissores de radiodifusió. 1999 400

7. PALAU DE LA MÚSICA
7.1. Memòria d'activitats. 1999 401

8. FIRA DEL LLIBRE
8.1. Informació XXX edició 401

ÍNDICE

1. MUSEOS Y SALAS DE ARTE
1.1. Museos, número de visitantes. 1996-1999 391
1.2. Salas de arte, número de exposiciones. 1999 392

2. CENTROS CULTURALES Y DE OCIO. CIUTAT DE LES ARTS I DE LES CIÈNCIES
2.1. El Hemisfèric. Número de espectadores. 1999 393
2.2. El Hemisfèric. Porcentaje de ocupación sobre el Aforo. 1999 393
2.3. El Hemisfèric. Procedencia de los espectadores 393

3. BIBLIOTECAS Y ARCHIVOS
3.1. Volúmenes y publicaciones. 1995-1999 394
3.2. Consultas de lectores. 1995-1999 394
3.3. Consultas de Investigadores. 1995-1999 395
3.4. Prestamos. 1997-1999 395

4. CINE
4.1. Cines. 1995-1999 396
4.2. Películas exhibidas. 1989-1999 396
4.3. Espectadores. Mostra de Valencia. 1991-1999 396
4.4. Películas por país. Mostra de Valencia. 1990-1999 397
4.5. Películas por país y sección. Mostra de Valencia. 1999 397

5. TEATRO
5.1. Localidades por teatro 398
5.2. Representaciones en salas de teatro. 1999 398

6. MEDIOS DE COMUNICACIÓN
6.1. Prensa. Difusión media mensual. 1992-1998 400
6.2. Emisores de radiodifusión. 1999 400

7. PALACIO DE LA MÚSICA
7.1. Memoria de actividades. 1999 401

8. FERIA DEL LIBRO
8.1. Información XXX edición 401

CONCEPTES

MUSEUS

Museu. Es el lloc que té finalitats culturals on es guarden i exposen objectes que pertanyen al món de l'art, la ciència o la tècnica.

BIBLIOTEQUES I ARXIUS

Biblioteca. Conjunt o col.lecció de llibres, manuscrits i diferents materials bibliogràfics o reproduïts per qualsevol mitjà per a la seua lectura dins una sala pública o mitjançant un préstec temporal.

Biblioteca Popular. Es la biblioteca que té les seues obres a l'abast de tot el món.

Arxiu. Conjunt orgànic de documents al servici de la seua utilització per a la investigació, la cultura, la informació i la gestió administrativa.

Sala d'Art. Només es publica la informació de les Galeries i Sales d'Art que foremen part de AGACOVA (Associació de Galeries i Sales d'Art de la Comunitat Valenciana) i València Art Contemporani.

FONTS

CENTRE CULTURAL LA BENEFICÈNCIA
MUSEU NACIONAL CERÀMICA "GONZÁLEZ MARTI". M. CULTURA
MUSEU "SANT PIUS V". CONS. DE CULTURA, EDUCACIÓ I CIÈNCIA
SECCIÓ DE MUSEUS I MONUMENTS. AJUNTAMENT DE VALÈNCIA
INSTITUT VALENCIÀ D'ART MODERN
SECCIÓ D'ACCIÓ CULTURAL. AJUNTAMENT DE VALÈNCIA
BIBLIOTECA VALENCIANA. CONSELLERIA DE CULTURA
BIBLIOTECA PÚBLICA. CONSELLERIA DE CULTURA
SERVEI D'INFORMACIÓ BIBLIOGRÀFICA. UNI. DE VALÈNCIA
ARXIU DEL REGNE. CONSELLERIA DE CULTURA
BIBLIOTECA DE LA UNIVERSITAT POLITÈCNICA DE VALÈNCIA
SECCIÓ D'ARXIUS I HEMEROTECA. AJUNTAMENT DE VALÈNCIA
CARTELLERA TÚRIA
FUNDACIÓ MUNICIPAL DE CINEMA. AJUNTAMENT DE VALÈNCIA
DIFERENTS TEATRES DE LA CIUTAT
OFICINA DE JUSTIFICACIÓ DE LA DIFUSIÓ
VALENCIA ARTE CONTEMPORÁNEO
AGACOVA

CONCEPTOS

MUSEOS

Museo. Lugar con finalidades culturales en el que se guardan y exponen objetos pertenecientes al mundo del arte, la ciencia o la técnica.

BIBLIOTECAS Y ARCHIVOS

Biblioteca. Conjunto o colección de libros, manuscritos y otros materiales bibliográficos o reproducidos por cualquier medio para su lectura en sala pública o mediante préstamo temporal.

Biblioteca Popular. Es la biblioteca que tiene sus obras a disposición de cualquier persona.

Archivo. Conjunto orgánico de documentos al servicio de su utilización para la investigación, la cultura, la información y la gestión administrativa.

Sala de Arte. Sólo se publica la información de las Galerías y Salas de Arte que pertenecen a AGACOVA (Asociación de Galerías y Salas de Arte de la Comunidad Valenciana) y a Valencia Arte Contemporáneo.

FUENTES

CENTRO CULTURAL LA BENEFICENCIA
MUSEO NACIONAL CERAMICA GONZALEZ MARTI. M. CULTURA
MUSEO "SANT PIUS V". CONS. DE CULTURA, EDUCACION Y CIENCIA
SECCION DE MUSEOS Y MONUMENTOS. AYUNTAMIENTO DE VALENCIA
INSTITUTO VALENCIANO DE ARTE MODERNO
SECCION DE ACCION CULTURAL. AYUNTAMIENTO DE VALENCIA
BIBLIOTECA VALENCIANA.. CONSELLERIA DE CULTURA
BIBLIOTECA PUBLICA. CONSELLERIA DE CULTURA
SERVICIO DE INFORMACIÓN BIBLIOGRÁFICA. U. DE VALENCIA
ARCHIVO DEL REINO. CONSELLERIA DE CULTURA
BIBLIOTECA DE LA UNIVERSIDAD POLITECNICA DE VALENCIA
SECCION DE ARCHIVOS Y HEMEROTECA. AYTO DE VALENCIA
CARTELLERA TURIA
FUNDACION MUNICIPAL DE CINE. AYUNTAMIENTO DE VALENCIA
DIFERENTES TEATROS DE LA CIUDAD
OFICINA DE JUSTIFICACION DE LA DIFUSION
VALENCIA ARTE CONTEMPORÁNEO
AGACOVA

1. MUSEUS I SALES D'ART
1. MUSEOS Y SALAS DE ARTE

1.1. Museus, nombre de visitants. 1996-1999
1.1. Museos, número de visitantes. 1996-1999

	Estudiants	Individuals	Col·lectius	Estrangers	Total
1996					
Sant Pius V (Belles Arts)	12.480	36.779	6.587	14.245	70.091
Museu Ceràmica González Martí(*)	-	-	-	-	13.298
Centre Cultural La Beneficència	-	101.076	39.245	-	140.321
Casa Museu Benlliure	2.610	5.805	5.563	1.585	15.563
Torres dels Serrans	5.640	8.803	2.556	5.530	22.529
Paleontològic	9.711	19.765	1.431	1.057	31.964
Reials Drassanes	2.353	13.146	1.412	278	17.189
IVAM	64.355	71.709	47.806	18.185	202.055
Arxiu Històric Municpal	-	-	-	-	-
1997					
Sant Pius V (Belles Arts)	26.733	113.997	36.122	17.179	171.628
Museu Ceràmica González Martí(*)	-	-	-	-	11.555
Paleontològic	12.025	41.190	1.402	2.469	57.086
Casa-Museu Benlliure	-	-	-	-	9.814
Almodí	-	-	-	-	76.875
Reials Drassanes	5.325	39.248	9.545	380	54.498
Torres dels Serrans	-	-	-	-	45.049
Centre Cultural La Beneficència	-	-	-	-	110.000
Arxiu Històric Municipal	9.034	5.927	13.909	5.167	34.037
IVAM	-	-	-	-	215.221
Museu Blasco Ibàñez	-	-	-	-	12.968
Museu de la Ciutat	-	-	-	-	16.096
1998					
Sant Pius V (Belles Arts)	22.122	124.021	23.937	18.867	188.947
Museu Ceràmica González Martí (*)	-	-	-	-	14.635
Paleontològic	13.049	37.479	2.319	3.062	55.909
Casa Museu Benlliure	275	3.868	655	281	5.079
Almodí	3.991	42.630	4.257	2.117	52.995
Reials Drassanes	1.096	24.836	1.309	114	27.355
Torres dels Serrans	9.013	51.749	2.257	10.775	73.794
Llotja	9.752	50.342	54.970	114.130	229.194
Centre Cultural La Beneficència (1)	-	112.405	38.741	-	230.154
Arxiu Històric Municipal	10.692	7.767	14.183	7.411	40.053
IVAM	-	-	-	-	263.675
Museu Blasco Ibàñez	1.942	17.843	3.126	239	23.150
Museu de la Ciutat	779	39.875	4.977	1.741	47.372
1999					
Sant Pius V (Belles Arts)	-	150.475	42.259	26.213	218.947
Museu Ceràmica González Martí	-	-	-	-	176.291
Museu Ciències Naturals	19.579	135.667	2.988	2.334	160.568
Almodí	5.704	60.883	2.545	3.035	72.167
Reials Drassanes					
Torres dels Serrans	12.576	42.230	1.467	13.947	70.220
Llotja	15.225	71.885	93.905	115.825	296.840
Centre Cultural La Beneficència	-	-	-	-	224.981
Arxiu Històric Municipal	5.828	7.554	16.430	5.477	35.289
IVAM	-	-	-	-	265.111
Museu Blasco Ibàñez	952	15.015	2.995	550	19.512
Museu de la Ciutat	1.921	36.239	2.595	6.287	47.042
Drassanes	3.262	34.073	976	418	38.729

Fonts:Centre Cultural la Beneficència.
Museu Nacional de Ceràmica i Arts Sumptuàries "González Martí". Ministeri de Cultura.
Museu "Sant Pius V". Conselleria de Cultura. Generalitat Valenciana.
Secció de Museus i Monuments. Ajuntament de València.
Institut Valencià d'Art Modern.
(1) El total inclou, participants en altres activitats del Centre Cultural.

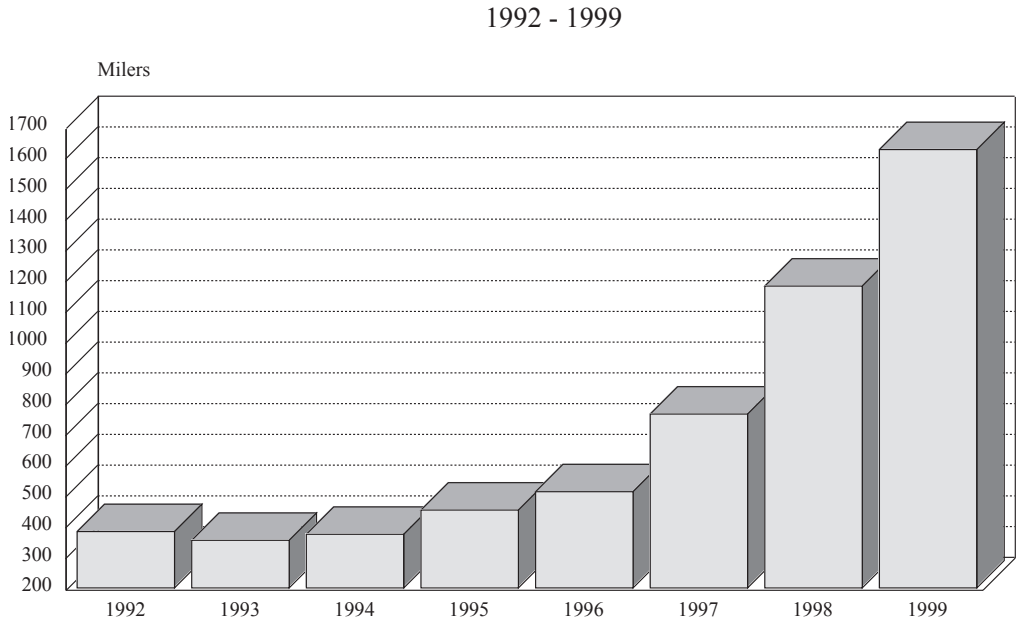

1.2. Sales d'art, nombre d'exposicions. 1999

1.2. Salas de arte, número de exposiciones. 1999

Galeria	Exposicions	Galeria	Exposicions
Galeria Luis Adelantado	13	Galeria Visor	15
Anagma, Arte Contemporáneo	14	Col·legi Major Rector Peset-Universitat València	9
Centre d'Art Contemporani. Alba Cabrera	8	Club Diario Levante	11
Charpa	7	Sala d'Exposicions IBERCAJA	11
Galeriacuatro	13	La Gallera	6
Der Reiter. Kunstraum	10	Nadir	12
Galeria i Leonarte	11	Galeria Muro	7
Lae.sferazul	10	Sala d'exposicions de l'Estació del Nord	8
Espai Lucas, Art Contemporani	10	Centre Cultural Bancaixa - Sala Ribera	13
Galeria Tomás March	13	IVAM Centre Julio González	37
Galeria My Name's Lolita Art	16	IVAM Centre del Carme	11
La Nave	9	IVAM Sala de la Muralla	4
Nave Diez, Taller de Arte	12	Sala Josep Renau - Facultat de BBAA de Sant Carles	9
Galeria Postpos	4	La Llotgeta. Aula de Cultura CAM	14
Galeria Punto	15	Galeria Palau	12
Purgatori II	12	Institut Français de Valence	7
Galeria Rosalía Sender	14	Centre Cultural de La Beneficència.Sala Parpalló	18
Galeria Val i 30	10	Thema	12
Viciana, Obra Gráfica Original	8	Total	437

Font: AGACOVA y Valencia Arte Contemporáneo.

2. CENTRES CULTURALS I D'OCI. CIUTAT DE LES ARTS I DE LES CIÈNCIES
2. CENTROS CULTURALES Y DE OCIO. CIUTAT DE LES ARTS I DE LES CIÈNCIES

2.1. L'Hemisfèric. Nombre d'espectadors. 1999
2.1. L'Hemisfèric. Número de espectadores. 1999

	Gener	Febrer	Març	Abril	Maig	Juny	Juliol	Agost	Setembre	Octubre	Novembre	Decembre	Total
1999	42.154	43.374	50.530	46.199	45.297	31.947	20.645	15.858	18.307	33.976	36.287	29.680	414.254

Font: Ciutat de les arts i de les ciències.

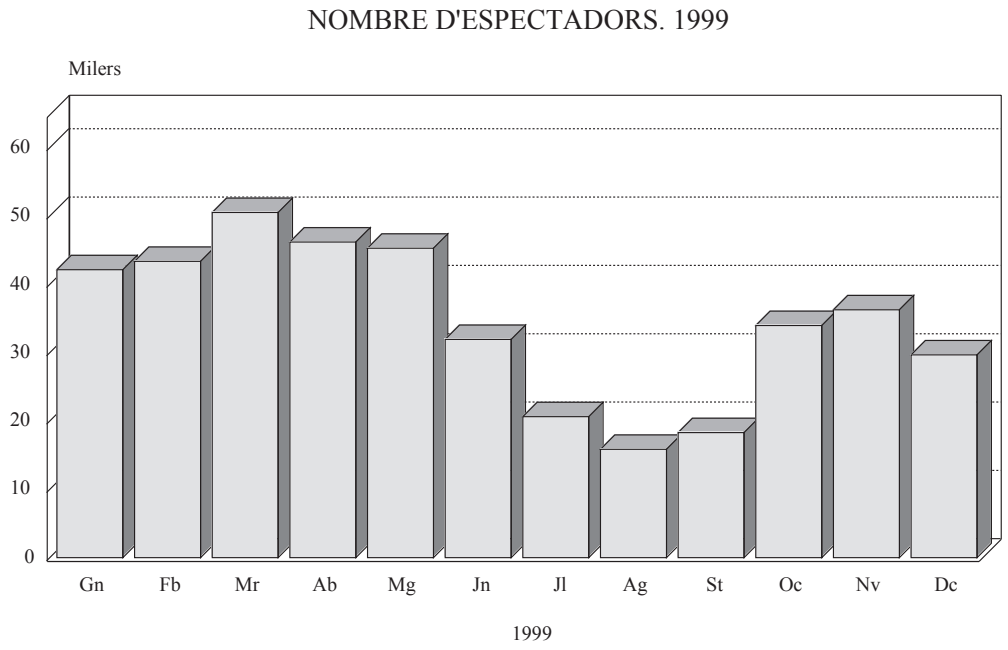

2.2. L'Hemisfèric. Percentatge d'ocupació sobre capacitat. 1999
2.2. L'Hemisfèric. Porcentaje de ocupación sobre el Aforo. 1999

	Gener	Febrer	Març	Abril	Maig	Juny	Juliol	Agost	Setembre	Octubre	Novembre	Decembre	Total
1999	52,58	56,25	63,51	61,88	58,74	45,20	29,99	45,46	31,82	57,23	63,41	54,19	52,31

Font: Ciutat de les arts i de les ciències.

2.3. L'Hemisfèric. Procedència dels espectadors
2.3. L'Hemisfèric. Procedencia de los espectadores

PROCEDÈNCIA	Nº VISITANTS	% VISITANTS
València	237.989	57,45
Alacant	74.400	17,96
Castelló	52.735	12,73
Resta d'Espanya	33.762	8,15
Estranger	15.369	3,71
Total	**414.254**	**100,00**

Font: Ciutat de les arts i de les ciències.

3. BIBLIOTEQUES I ARXIUS
3. BIBLIOTECAS Y ARCHIVOS

3.1. Volums i publicacions. 1995-1999
3.1. Volúmenes y publicaciones. 1995-1999

	1995	1996	1997	1998	1999
Lluís Fullana	19.477	19.947	20.448	20.952	21.251
J.M. Bayarri	12.500	12.479	12.544	12.608	16.960
J. Martí i Gadea	14.118	14.383	14.858	15.371	14.936
Campanar	2.312	2.312	3.325	3.752	3.624
Constantí Llombart	18.437	19.365	20.228	20.880	21.109
Eduard Escalante	14.770	14.755	15.050	15.345	15.472
Vicent Casp	6.269	6.642	7.243	7.825	8.044
Carles Ros	-	-	-	4.098	5.463
María Beneyto	-	-	-	2.363	3.014
María Moliner	-	-	-	2.115	2.624
Municipal Central	57.007	57.970	59.744	78.502	80.782
Compositors Valencians (*)	9.686	9.686	9.947	9.947	10.219
Pública de València	182.784	125.277	134.432	142.954	163.412
Biblioteca Valenciana	112.100	116.500	153.274	166.276	167.549
Biblioteques de la U. València	857.312	889.287	942.734	991.061	1.013.326
Universitat Politècnica	176.650	199.115	210.410	220.269	249.683
Arxiu del Regne	215.520	220.653	220.675	223.204	231.964
Arxiu Històric Municipal	63.848	63.869	-	64.705	64.915
Hemeroteca Municipal	4.384	4.390	4.424	4.651	5.212
Esportiva Municipal	1.259	1.249	1.895	2.123	2.123
Serrano Morales	-	25.987	24.625	25.936	-
Carola Reig	-	-	-	-	2.757
Al-Russafí	-	-	-	-	2.470
Roïç de Corella	-	-	-	-	1.768
Germana de Foix	-	-	-	-	3.425
Azorín	-	-	-	-	2.140

(*): Partitures.
Nota: Biblioteca Carola Reig obertura 02/02/99. Biblioteca Al-Russafí obertura 30/03/99. Biblioteca Roïç de Corella obertura 11/05/99. Biblioteca Germana de Foix obertura 12/05/99. Biblioteca Azorín obertura 19/05/99.

3.2. Consultes de lectors. 1995-1999
3.2. Consultas de lectores. 1995-1999

	1995	1996	1997	1998	1999
Lluís Fullana	18.183	57.308	62.924	67.747	52.219
J.M. Bayarri	57.580	63.098	64.183	47.731	26.702
J. Martí i Gadea	34.289	38.314	43.199	38.463	35.033
Campanar	6.595	6.786	9.984	10.852	10.414
Constantí Llombart	46.142	53.003	49.113	44.486	36.033
Eduard Escalante	50.715	53.961	52.960	51.310	46.087
Vicent Casp	40.930	44.964	42.190	39.007	31.638
Carles Ros	-	-	-	768	10.244
María Beneyto	-	-	-	1.863	17.505
María Moliner	-	-	-	-	35.625
Municipal Central	-	-	-	(*) 4.469	(*) 4.003
Compositors Valencians (*)	-	-	-	(*) 248	(*) 222
Pública de València	760.274	628.365	632.350	739.432	750.347
Biblioteca Valenciana	-	-	(*) 11.053	(*) 12.207	9.483
Biblioteques de la U. València	413.653	568.299	(*) 66.368	59.323	57.550
Universitat Politècnica	1.508.000	1.473.069	2.518.667	2.601.041	2.586.440
Arxiu del Regne	-	-	-	3.637	1.207
Hemeroteca Municipal	14.784	19.970	(*) 58.678	(*) 20.885	(*) 20.123
Esportiva Municipal	-	-	(*) 236	(*) 329	(*) 361
Serrano Morales	-	2.115	1.985	2.098	-
Carola Reig	-	-	-	-	22.691
Al-Russafí	-	-	-	-	21.415
Roïç de Corella	-	-	-	-	14.911
Germana de Foix	-	-	-	-	21.609
Azorín	-	-	-	-	9.424

(*) Inclou consultes investigadors.

3.3. Consultes d'Investigadors. 1995-1999
3.3. Consultas de Investigadores. 1995-1999

	1995	1996	1997	1998	1999
Municipal Central	1.125	3.371	2.911	(*) 4.469	(*) 4.003
Compositors Valencians	24	153	119	(*) 248	(*) 222
Biblioteca Valenciana	(*) 11.655	(*) 9.418	(*) 11.053	(*) 12.207	-
Biblioteques de la U. València	5.824	2.884	(*) 66.368	2.990	3.018
Universitat Politècnica	41.886	51.886	61.184	49.054	49.740
Arxiu del Regne	10.196	12.018	(*) 15.082	11.696	11.372
Arxiu Històric Municipal	6.972	5.636		1.160	1.310
Hemeroteca Municipal	-	-	(*) 58.678	(*) 20.885	(*) 20.123
Esportiva Municipal	120	252	(*) 236	(*) 329	(*) 361
Serrano Morales	-	2.115	1.985	2.098	-

(*) Inclou consultes lectors.

3.4. Préstecs. 1997-1999
3.4. Préstamo. 1997-1999

	1997	1998	1999
Lluís Fullana	13.221	12.413	10.824
J.M. Bayarri	16.430	15.071	10.892
J. Martí i Gadea	20.451	21.128	18.043
Campanar	6.826	8.879	8.020
Constantí Llombart	16.478	14.272	11.434
Eduard Escalante	14.006	12.999	10.707
Vicent Casp	18.769	18.523	14.663
Carles Ros	-	93	2.053
María Beneyto	-	182	3.658
María Moliner	-	-	8.864
Pública de València	300.487	300.852	274.930
Biblioteques de la U. València	610.317	402.884	363.771
Universitat Politècnica	350.438	411.405	430.569
Hemeroteca Municipal	-	(*)50.061	-
Carola Reig	-	-	4.561
Al-Russafí	-	-	2.833
Roïç de Corella	-	-	2.522
Germana de Foix	-	-	2.734
Azorín	-	-	1.421

Fonts: Servici d'Acció Cultural i Secció d'Arxius i Hemeroteca de l'Ajuntament de València; Arxiu del Regne i Biblioteca Pública. Conselleria de Cultura, Educació i Ciència. Generalitat Valenciana: Universitat de València i Universitat Politècnica de València.
Nota: (*) Correspon a nombre de fotocòpies.

4. CINEMA
4. CINE

4.1. Cinemes. 1995 -1999
4.1. Cines. 1995 -1999

	1995		1996		1997		1998		1999	
	Nombre	Sales Projecció	Nombre	Sales Projecció	Nombre	Sales Projecció	Nombre	Sales Projecció	Nombre	Sales Projecció
Estrena	16	69	16	72	16	69	14	67	14	67
Reestrena(**)	2	2	2	2	4	4	4	4	4	4
Cineclub	-	-	-	-	-	-	3	3	3	3
Sales X	4	4	2	2	2	2	2	2	2	2
Filmoteca	1	1	1	1	1	1	1	1	1	1
Total	**23**	**76**	**21**	**77**	**23**	**75**	**24**	**77**	**24**	**77**

Nota: als cinemes pot haver-hi més d'una sala de projecció. (**)1997 i 98 inclouen 2 terrasses d'estiu.
Font: Cartellera Túria.

4.2. Pel·lícules exhibides. 1989-1999
4.2. Películas exhibidas. 1989-1999

1989	1990	1991	1992	1993	1994	1995	1996	1997	1998	1999
357	323	278	305	283	271	326	385	367	384	394

Font: Cartellera Túria.

PEL·LÍCULES EXHIBIDES

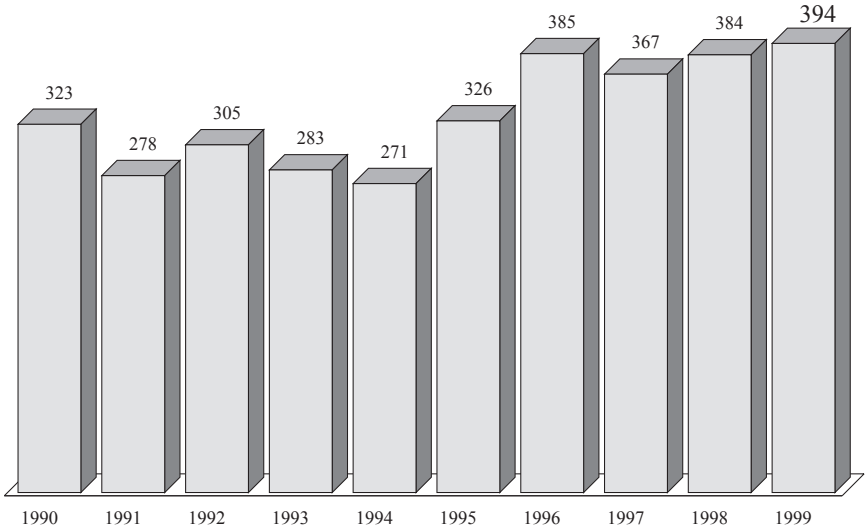

4.3. Espectadors. Mostra de València. 1991-1999
4.3. Espectadores. Mostra de València. 1991-1999

1991	1992	1993	1994	1995	1996	1997	1998	1999
59.941	59.983	54.000	54.170	59.129	48.000	61.398	61.700	52.493

Font: Fundació Municipal de Cine. Ajuntament de València.

4.4. Pel·lícules per país. Mostra de València. 1990-1999
4.4. Películas por país. Mostra de Valencia. 1990-1999

	1990	1991	1992	1993	1994	1995	1996	1997	1998	1999
Algèria	1	-	1	1	1	1	1	1	1	-
Argentina	-	-	-	-	-	-	-	5	3	3
Colòmbia	-	-	-	-	-	-	-	1	-	-
Bèlgica	-	1	-	-	-	1	-	-	-	-
El Canadà	-	-	1	-	2	2	2	-	-	2
Egipte	3	1	10	1	2	10	11	1	1	1
Espanya	28	4	12	13	34	18	17	23	29	49
França	18	30	8	4	6	5	6	26	2	5
Geòrgia	10	-	-	-	-	-	1	-	-	-
Grècia	4	1	3	1	2	1	1	2	1	1
Anglaterra	-	-	1	-	-	-	1	-	-	-
Israel	1	1	2	1	-	1	1	1	1	1
Itàlia	26	20	14	16	7	14	27	29	25	23
Iugoslàvia	3	-	1	-	-	-	-	-	1	1
El Japó	-	-	1	1	2	4	-	1	-	-
El Líban	-	-	-	-	1	1	1	1	-	1
El Marroc	2	1	-	-	5	-	-	1	1	1
Mèxic	-	-	2	-	7	2	2	1	2	2
Palestina	1	-	1	-	-	1	1	-	1	-
Portugal	6	1	1	2	-	1	1	-	-	-
Regne Unit GB	-	7	-	1	4	10	-	5	2	1
Síria	-	1	1	1	1	1	-	-	1	-
Tunísia	1	2	1	1	3	1	1	13	1	1
Turquia	1	1	-	1	1	1	-	1	1	1
Uruguai	-	-	-	-	-	-	-	1	-	-
USA	-	36	5	7	14	32	18	10	42	30
Veneçuela	-	-	-	-	-	-	-	1	1	1
Xipre	-	-	-	-	1	-	-	-	-	2
Altres	19	1	3	3	3	6	9	8	17	10
Total	**124**	**125**	**68**	**54**	**95**	**113**	**101**	**132**	**133**	**136**

Font: Fundació Municipal de Cine. Ajuntament de València.

4.5. Pel·lícules per país i secció. Mostra de València. 1999
4.5. Películas por país y sección. Mostra de Valencia. 1999

	Secció Oficial	Secció Informativa	Luchino Visconti	L.G. Berlanga	Amparo Soler	L.Sanchez Polack "Tip"	John Water's	Trash Vanguardia	Ibero-americà	Mostra Sophia Loren	Allan Arkush	Opera Prima	Mostreta	Resta
Argentina	-	-	-	-	-	-	-	-	3	-	-	-	-	-
Austràlia	-	1	-	-	-	-	-	-	-	-	-	-	-	-
Alemanya	-	2	-	-	-	-	-	-	-	-	-	-	-	-
Brasil	-		-	-	-	-	-	1	1	-	-	-	-	-
Canada	-	2	-	-	-	-	-	-	-	-	-	-	-	-
Cuba	-	-	-	-	-	-	-	-	1	-	-	-	-	-
EEUU	-	2	-	-	-	-	7	9	-	2	5	-	5	-
Egipte	1	-	-	-	-	-	-	-	-	-	-	-	-	-
Espanya	1	-	-	18	8	7	-	1	1	-	-	9	2	2
França	2	2	-	-	-	-	-	1	-	-	-	-	-	-
Gran Bretanya	-	-	-	-	-	-	-	-	-	1	-	-	-	-
Grècia	1	-	-	-	-	-	-	-	-	-	-	-	-	-
Holanda	-	1	-	-	-	-	-	-	-	-	-	-	-	-
Israel	1	-	-	-	-	-	-	-	-	-	-	-	-	-
Irlanda	-	1	-	-	-	-	-	-	-	-	-	-	-	-
Itàlia	1	1	14	-	-	-	-	-	-	6	-	-	-	1
El Marroc	1	-	-	-	-	-	-	-	-	-	-	-	-	-
El Líban	1	-	-	-	-	-	-	-	-	-	-	-	-	-
Mèxic	-	-	-	-	-	-	-	-	2	-	-	-	-	-
Nueva Zelanda	-	1	-	-	-	-	-	-	-	-	-	-	-	-
Tibet	-	1	-	-	-	-	-	-	-	-	-	-	-	-
Tunísia	1	-	-	-	-	-	-	-	-	-	-	-	-	-
Turquia	1	-	-	-	-	-	-	-	-	-	-	-	-	-
Veneçuela	-	-	-	-	-	-	-	-	1	-	-	-	-	-
Iugoslàvia	1	-	-	-	-	-	-	-	-	-	-	-	-	-
Xile	-	-	-	-	-	-	-	-	2	-	-	-	-	-
Total	**12**	**14**	**14**	**18**	**8**	**7**	**7**	**12**	**11**	**9**	**5**	**9**	**7**	**3**

Font: Fundació Municipal de Cine. Ajuntament de València.

5. TEATRE
5. TEATRO

5.1. Localitats per teatre
5.1. Localidades por teatro

Escalante	El Micalet	Olympia	Principal	Rialto	Moratín	Marionetas La Estrella	L' Espai Moma	Cultural Bancaixa	Talia	Los Manantiales	La Beneficència
347	440	1.051	1.226	394	73	140	250	295	406	20	150

5.2. Representacions a sales de teatre. 1999
5.2. Representaciones en salas de teatro. 1999

Obra	Des de	Fins	Autor	Companyia o productor	Representacions	Espectadors	Mitjana
ESCALANTE							
Candid	7/1/99	21/11/99	Adap.Joaquin Hinojosa	Moma Teatre	40	5.277	132
SALA MORATÍN							
Cajas	12/5/99	30/5/99	Jaime Pujol	Teatre de l'Ull	-	586	-
Berganza	21/1/99	31/1/99	Antonio Gonzalez Beltran	La Caratula	-	442	-
Cocodrilo	23/2/99	14/3/99	Paco Zarzoso	L'Hongaresa	-	690	-
Neus en Nues	20/4/99	9/5/99	Ximo Llorens	Neus Agullo	-	366	-
Laurel y Hardy van al cielo	5/10/99	24/10/99	Paul Auster	Compañía Repertorio Contemporaneo	18	783	44
Adultos	26/10/99	14/11/99	Eduardo Zamanillo	PTV Clowns	17	582	34
Tres tristos traumes	15/12/99	2/1/99	Pascual Alapont	Clat Espectacles	14	428	31
TEATRE OLYMPIA							
Tengamos el sexo en paz	7/4/99	18/4/99	Carla Matteini	Charo Lopez	-	9.473	-
El perro del hortelano	11/5/99	12/5/99	Maria Ruiz / Ronald Brouwer	Teatro del Olivar	-	196	-
Politicamente incorrectos	28/4/99	9/2/99	Paco Mir	Paco Mir	-	4.908	-
El enfermo imaginario	22/4/99	25/4/99	Luis Olmos Remiro	Saga Teatre	-	2.209	-
La mujer de negro	19/5/99	4/7/99	Juan Vicente Martinez Luciano	Pavana Producciones	49	19.575	399
El florido pensil	16/9/99	3/10/99	Andres Sopeña Monsalve	Tanttaka Teatroa	23	8.262	359
El bufón del rey	8/10/99	17/10/99	Moncho Borrajo	Moncho Borrajo	10	5.433	543
Tempus	9/9/99	12/9/99	Joan Font	Comediants	5	2.563	513
Las manzanas del viernes	4/11/99	28/11/99	Antonio Gala	M V Producciones	31	17.761	573
La habitación azul	3/12/99	12/12/99	David Have	Trasgo S.L.	11	10507	955
Trampa mortal	20/10/99	1/11/99	Ira Levin	Mapa Producciones	19	5.461	287
TEATRE PRINCIPAL							
Fausto versión 3.0	22/4/99	2/5/99	Carlos Padrissa	La Fura dels Baus	-	7.638	-
Carmen	24/2/99	28/2/99	Antonio Gades	Antonio Gades	-	8.536	-
La leyenda del beso	10/3/99	13/3/99	Reoyo Soutullo Vert	Lirica Española	-	2.059	-
La viuda alegre	14/3/99	17/3/99	Franz Lehar	Lirica Española	-	1.842	-
La dolorosa la canción del olvido	18/3/99	21/3/99	Varios	Lirica Española	-	3.003	-
Lilah	25/3/99	28/3/99	Vicente Saez	Vicente Saez	-	1.810	-
Ultreia	2/6/99	3/6/99	Victoria Canedo	Ballet Galego Rey de Viana	-	1.208	-
Cuerpo de sombre y luz	4/2/99	4/2/99	Juan Carlos Garcia	Lanonima Imperial	-	605	-

(Continuació)

Obra	Des de	Fins	Autor	Companyia o productor	Representacions	Espectadors	Mitjana
Bengues	6/2/99	7/2/99	Varios	Antonio Canales	-	1.969	-
Doña Rosita la soltera	10/2/99	21/2/99	Federico Garcia Lorca	Lope de Vega	-	6.774	-
Ballant, Ballant	4/6/99	27/6/99	Joan Peris	Cia Teatre Micalet	22	16.728	760
Balada de los tres inocentes	18/5/99	30/5/99	Pedro Mario Herrero	Respira Teatro	-	2.462	-
Tartufo	13/1/99	24/1/99	Fernando Fernan Gomez	Juanjo Seoane	-	5.772	-
Cia nacional de danza	1/2/99	3/2/99	Nacho Duato	Cia Nacional de Danza	-	2.893	-
Orache	5/2/99	5/2/99	Pep Ramis	Mal Pelo	-	786	-
El lago de los cisnes	7/4/99	8/4/99	Tchaikowski	Ballet Nacional de Cuba	-	1.820	-
Terbola	10/4/99	11/4/99	Angles Margarit	Mudances	-	836	-
Giselle	14/4/99	17/4/99	Marius Petipa	Ballet Nacional de Cuba	-	3.216	-
La fundación	6/5/99	16/5/99	Varios	Centro Dramatico Nacinal	-	3.235	-
Top Dogs	29/10/99	21/11/99	Urs Widmer	Mario Gas	25	6.405	256
Galileo	13/10/99	24/10/99	Bertolt Brecht	Tubo Magico S.L.	11	5.494	499
TEATRE RIALTO							
Amor sagrado	19/5/99	30/5/99	Jose Ramon Perez Botella	Nana Teatre	-	579	-
Tirana bohemia	4/2/99	4/2/99	Alvaro de la Pena	Iliacan Danza	-	289	-
Danza valencia	3/2/99	3/2/99	Varios	Varios	-	242	-
Como canta una ciudad de noviembre a a noviembre	11/2/99	28/2/99	Federico Garcia Lorca	Juan Echanove	-	3.120	-
Los hermanos pirracas en ne me quita pas	28/4/99	16/5/99	Rafael Ponce	Esteve y Ponce	-	1.145	-
Danza valencia	5/2/99	5/2/99	Varios	Varias	-	307	-
La huella	14/1/99	31/1/99	Anthony Shaffer	Asun Films	-	4.093	-
Las malqueridas	25/11/99	28/11/99	Lipi Hernandez	Cia de Danza Contemporanea	0	0	0
Shoebox	6/4/99	25/4/99	Alfredo Ramon Sanchez	Trangol	-	1728	-
El enemigo de la clase	15/10/99	21/11/99	Juan Vicente Martinez Luciano / Ana Gimeno	Palangana Teatre	33	5.117	155
Todo Shakespeare o casi	11/3/99	28/3/99	Adam Long Daniel Singer	Tanttaka Teatroa	-	6.572	-
Isla	6/2/99	6/2/99	Teresa Nieto	Teresa Nieto	-	315	-
TEATRE TALIA							
Vivo en tiempos sombrios	15/1/99	31/1/99	Bertolt Brecht	Ananda Dansa	-	3.497	-
Broadguay	9/3/99	21/3/99	Juan Luis Mira	Jacara Teatro	-	1.733	-
El idiota en versalles	14/10/99	14/11/99	Jose Maria Cardeña	Arden Producciones	28	542	19
La mala vida	17/11/99	5/12/99	Alejandro Jornet / Jorge Pico	Compañía Malpaso	16	2.281	143
Rosa de dos aromas	12/2/99	7/3/99	Emilio Carballido	Teatres Generalitat	-	2.500	-

6. MITJANS DE COMUNICACIÓ
6. MEDIOS DE COMUNICACIÓN

6.1. Premsa. Difusió mitjana mensual. 1992-1998
6.1. Prensa. Difusión media mensual. 1992-1998

	DIARIS				QUINZENAL		PERIODICITAT SETMANAL				BIMESTRAL VARIABLE		
	Las Provincias	Levante	Super Deporte	Mini Diario Comunidad Valenciana	Valencia al Mar	Aquí Valencia	València Fruits	Levante Domingo	Economia	Las Provincias Domingos	Aplausos	La Càmara	Valencia en Feria
1992	58.805	43.656	-	-	-	-	3.945	-	-	85.775	16.372	14.671	-
1993	58.354	51.240	-	14.795	-	36.059	4.105	-	-	66.572	15.350	14.621	-
1994	59.050	56.172	-	17.493	-	-	4.014	-	8.035	88.902	14.199	14.779	-
1995	59.351	56.383	8.144	21.484	-	-	3.926	86.889	7.026	85.078	13.652	11.799	-
1996	59.945	54.860	12.149	21.946	-	-	4.036	-	6.325	83.475	12.716	10.466	-
1997	58.068	53.676	11.582	22.465	-	-	4.016	-	5.821	83.280	11.503	9.884	-
1998	55.652	55.751	11.920	24.537	30.110	234.739	3.885	55.751	5.681	80.550	10.092	9.877	12.962

Font: Oficina de Justificació de la Difusió.

6.2. Emissores de radiodifusió. 1999
6.2. Emisoras de radiodifusión. 1999

Cadena	Emissora	Freqüència
Onda mitjana		
COPE	Ràdio Popular València	1.296.0
RNE	Ràdio 1 València	774.0
RNE	Ràdio 5 València	558.0
SER	Ràdio València SER	1.179.0
Freqüència Modulada		
COPE	Cadena 100 COPE	99.0
Independent	Ràdio 97.7	97.7
COPE	Popular FM	93.4
Independent	Ràdio Klara - Mislata	104.4
OCR	Onda Cero - València	101.2
OCR	Onda Melodia	90.9
OCR	Onda 10 València	96.9
RNE	RNE R1. Torrent	89.8
RNE	RNE R2. Torrent	92.0
RNE	RNE R3. Torrent	95.1
RNE	RNE R5. Torrent	88.2
RTVV	Ràdio Nou	102.2
SER	Cadena 40 Mediterráneo SER	94.2
SER	Cadena Dial València	98.4
SER	M-80 Valencia	96.1
IBÉRICA TOP -40	Radio España València	89.0
RNE - 2	RNE R2 (Repetidor)	96.6
RNE -1	RNE R1	98.1
RNE -1	RNE R1 (Repetidor)	100.7
R9	Ràdio Nou (Repetidor)	101.5
R9	Ràdio Nou (Repetidor)	102.7
R9	Ràdio Nou (Repetidor)	103.5
RNE-5	RNE R5 (Repetidor)	87.9
SER	Ràdio València 2	100.4
Independent	Radio L'Horta	93.1
Ràdio LP	Ràdio LP	92.0
Europa FM	Europa FM (Onda Cero)	103.3

Font: Direcció General de Mitjans de Comunicació Social. Presidència de la Generalitat Valenciana.

7. PALAU DE LA MÚSICA
7. PALAU DE LA MÚSICA

7.1. Memòria d'activitats. 1999
7.1. Memoria de actividades. 1999

	Activitats	Assistents
Concerts d'Abonament	49	83.215
Concerts de cambra	52	12.701
Acompanyament O.V.	5	4.320
Orquestres Juvenils	3	1.224
Concerts Benèfics	21	13.226
Concerts Extraordinaris	15	20.998
Societat Filharmònica	20	-
Altres Músiques	13	14.860
Exposicions	11	32.055
Exposicions. dies	223	-
Bandes	8	10.238
Corals	26	25.552
Cicle d'Orgue	1	201
Altres concerts	22	26.354
Audicions escolars	64	26.880
Seminaris i conferències	38	3.266
Cicle de Jazz	7	8.217
Festival Flamenc	6	5.569
Taller d'Òpera	3	4.159
Congressos	62	28.665
Exposicions de congressos	6	-
Sarsuela	9	2.702
Concerts de bandes	31	24.404
Certamen de bandes	6	5.516
Presentació CD	2	138
Altres festivals i concursos	5	5.804

Font: Palau de la Música i Congressos. Ajuntament de València.

8. FIRA DEL LLIBRE
8. FERIA DEL LIBRO

8.1. Informació XXX edició
8.1. Información XXX edición

Llibreries	Editorials	Distribuïdors	Institucions	Vendes. (Ptes)
65	25	10	7	150.000.000

Font: Gremi de Llibrers de València.

XIV. ESTADÍSTIQUES DIVERSES

XIV. ESTADÍSTICAS DIVERSAS

ÍNDEX

1. PREVENCIÓ I EXTINCIÓ D' INCENDIS I SALVAMENTS
1.1. Actuacions segons tipus. 1999 409
1.2. Actuacions segons l'ús del local o lloc. 1999 409
1.3. Actuacions segons dia de la setmana. 1999 410
1.4. Actuacions per districte. 1999 410

2. POLICIA LOCAL
2.1. Servicis segons tipus. 1999 411
2.2. Servicis Trànsit. 1999 411
2.3. Plantilla del Cos. 1999 412
2.4. Serveis realitzats per les grues municipals. 1999 412
2.5. Recaudació grues municipals. 1999 412

3. CORREUS
3.1. Correspondència ordinària nascuda. 1995-1999 413
3.2. Correspondència ordinària distribuïda. 1999 413
3.3. Correspondència certificada nascuda. 1995-1999 413
3.4. Correspondència certificada distribuïda. 1999 413
3.5. Servici Burofax. 1999 413
3.6. Giraments postals. 1995-1999 414
3.7. Cabina Tèlex. 1999 414
3.8. Telegrames. 1995-1999 414
3.9. Telegrames per mesos. 1999 414

4. ESPORTS
4.1. Instal·lacions Esportives segons dependència. 1999 415
4.2. Instal·lacions Esportives segons ús. 1999 415
4.3. Equipaments esportius per tipus i districte. 1999 416
4.4. Espais Esportius segons activitat principal, dependència i ús. 1999. 417
4.5. Escoles Esportives de promoció. Curs 99 417
4.6. Escoles Municipals d'Iniciació Esportiva. Curs 99 417
4.7. EDM i EMID Alumnes per esport. Curs 99 418

5. TURISME
5.1. Allotjaments a hotels. Oferta segons categories. 1999 419
5.2. Allotjaments a hostals. Oferta segons categories. 1999 419
5.3. Agències de viatge i oficines de turisme. 1999 419
5.4. Restauració. Oferta segons categories. 1999 419
5.5. Cafeteries. Oferta segons categories. 1999 419
5.6. Demanda turística. Pernoctacions. 1999 420
5.7. Grau d'ocupació hotelera. 1999 420
5.8. Turisme de congressos. Evolució del nombre d'esdeveniments. 1996-1999 421
5.9. Turisme de congressos. Àmbit geogràfic de les reunions. 1999 421
5.10. Turisme de congressos. Nombre de participants segons tipus de reunió. 1996-1999 421
5.11. Turisme de congressos. Distribució mensual de les reunions. 1999 421
5.12. Turisme de congressos. Sectors generadors de les reunions. 1999 421

6. PALAU DE CONGRESSOS DE VALÈNCIA
6.1. Palau de Congressos. Activitat segons tipud de reunió. 1999 422
6.2. Palau de Congressos. Activitat segons àmbit de les reunions. 1999. 422
6.3. Palau de Congressos. Activitat segons tipologia de les reunions. 1999. 422

ÍNDICE

1. PREVENCIÓN Y EXTINCIÓN DE INCENDIOS Y SALVAMENTOS
1.1. Actuaciones según tipo. 1999 409
1.2. Actuaciones según uso del local o lugar. 1999 409
1.3. Actuaciones según día de la semana. 1999 410
1.4. Actuaciones por distrito. 1999 410

2. POLICÍA LOCAL
2.1. Servicios según tipo. 1999 411
2.2. Servicios Tráfico. 1999 411
2.3. Plantilla del Cuerpo. 1999 412
2.4. Servicios realizados por las grúas municipales. 1999 412
2.5. Recaudación grúas municipales. 1999 412

3. CORREOS
3.1. Correspondencia ordinaria nacida. 1995-1999 413
3.2. Correspondencia ordinaria distribuida. 1999 413
3.3. Correspondencia certificada nacida. 1995-1999 413
3.4. Correspondencia certificada distribuida. 1999 413
3.5. Servicio Burofax. 1999 413
3.6. Giros postales. 1995-1999 414
3.7. Cabina Télex. 1999 414
3.8. Telegramas. 1995-1999 414
3.9. Telegramas por meses. 1999 414

4. DEPORTES
4.1. Instalaciones Deportivas según dependencia. 1999 415
4.2. Instalaciones Deportivas según uso. 1999 415
4.3. Equipamientos deportivos por tipo y distrito. 1999 416
4.4. Espacios Deportivos según Actividad principal, dependencia y uso. 1999 417
4.5. Escuelas Deportivas de promoción. Curso 99 417
4.6. Escuelas Municipales de Iniciación Deportiva. Curso 99 417
4.7. EDM y EMID Alumnos por deporte. Curso 99 418

5. TURISMO
5.1. Alojamientos en hoteles. Oferta según categorías. 1999 419
5.2. Alojamientos en hostales. Oferta según categorías. 1999 419
5.3. Agencias de viaje y oficinas de turismo. 1999 419
5.4. Restauración. Oferta según categorías. 1999 419
5.5. Cafeterías. Oferta según categorías. 1999 419
5.6. Demanda turística. Pernoctaciones. 1999 420
5.7. Grado de ocupación hotelera. 1999 420
5.8. Turismo de congresos. Evolución del número de eventos. 1996-1999. 421
5.9. Turismo de congresos. Ámbito geográfico de las reuniones. 1999. 421
5.10. Turismo de congresos. Número de participantes según tipo de reunión. 1996-1999 421
5.11. Turismo de congresos. Distribución mensual de las reuniones. 1999 421
5.12. Turismo de congresos. Sectores generadores de las reuniones. 1999 421

6. PALACIO DE CONGRESOS DE VALENCIA
6.1. Palacio de Congresos. Actividad según tipo de reunión. 1999 422
6.2. Palacio de Congresos. Actividad según ámbito de las reuniones. 1999. 422
6.3. Palacio de Congresos. Actividad según tipología de las reuniones. 1999. 422

CONCEPTES

CORREUS

Tèlex. És el servici telegràfic que permet als seus usuaris de comunicar-se entre ells directament i temporal, per mitjà d'aparells arrítmics (teleimpressors) i circuits de la xàrcia telegràfica pública, a través de centrals de commutació.

Girament ordinari. Els giraments nacionals que es cursen per via postal.

Girament urgent. Els giraments nacionals que es cursen per via telegràfica.

Correspondència certificada. És aquella que mitjançant el pagament previ d'un dret, s'admet i es lliura un rebut. La seua pèrdua dóna lloc, per part de Correus, a una indemnització fixa i igual per a cada tramesa.

CONCEPTOS

CORREOS

Télex. *Servicio telegráfico que permite a sus usuarios comunicarse entre ellos directa y temporalmente, por medio de aparatos arítmicos (teleimpresores) y circuitos de la red telegráfica pública, a través de centrales de conmutación.*

Giro ordinario. *Aquel giro nacional que es cursado por vía postal.*

Giro urgente. *El giro nacional cursado por vía telegráfica.*

Correspondencia certificada. *Aquella que mediante el pago previo de un derecho, es admitida y se libra un recibo. Su pérdida origina, por parte de Correos, a una indemnización fija e igual para cada envío.*

FONTS

SERVICI D'EXTINCIÓ I PREVENCIÓ D'INCENDIS. AJUNTAMENT DE VALÈNCIA
POLICIA LOCAL. AJUNTAMENT DE VALÈNCIA
DIRECCIÓ GENERAL DE CORREUS
CONSELLERIA DE CULTURA, EDUCACIÓ I CIÈNCIA
FUNDACIÓ ESPORTIVA MUNICIPAL. AJUNTAMENT DE VALÈNCIA
CONSELLERIA D'INDÚSTRIA, COMERÇ I TURISME
TURISME VALÈNCIA CONVENTION BUREAU

FUENTES

SERVICIO DE PREVENCION Y EXTINCION DE INCENDIOS. AYUNTAMIENTO DE VALENCIA.
POLICIA LOCAL. AYUNTAMIENTO DE VALENCIA
DIRECCIÓN GENERAL DE CORREOS
CONSELLERIA DE CULTURA, EDUCACION Y CIENCIA
FUNDACIÓN DEPORTIVA MUNICIPAL. AYUNTAMIENTO DE VALENCIA
CONSELLERIA DE INDUSTRIA, COMERCIO Y TURISMO
TURISMO VALENCIA CONVENTION BUREAU

1. PREVENCIÓ I EXTINCIÓ D'INCENDIS I SALVAMENTS
1. PREVENCIÓN Y EXTINCIÓN DE INCENDIOS Y SALVAMENTOS

1.1. Actuacions segons tipus. 1999
1.1. Actuaciones según tipo. 1999

Falsa alarma		211
Incendis	Sense intervenció	245
	Intervenció	2.081
Salvament	Trànsit	136
	Productes perillosos	723
	Runes	971
	Aigua	274
	Total sense intervenció	176
	Total intervenció	2.686
Assistència tècnica		766
Obertura de portes		280
Destacament mòbil		918
Total		**7.463**

Font: Servici de Prevenció i Extinció d'Incendis i Salvaments. Ajuntament de València.

ACTUACIONS SEGONS TIPUS. 1999

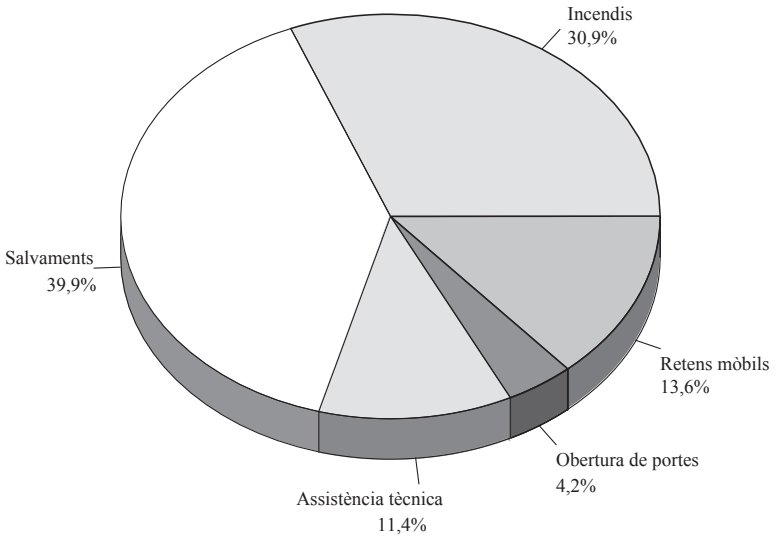

1.2. Actuacions segons l'ús del local o lloc. 1999
1.2. Actuaciones según uso del local o lugar. 1999

Habitatges	2.663
Comerç	142
Forestal-Agrícola	784
Transport per carretera	325
Contenidors de fem	2.894
Museus, Arxius etc	106
Indústries, magatzems	98
Transport ferrocarril, marítim etc	100
Total	**7.463**

Font: Servici de Prevenció i Extinció d'Incendis i Salvaments. Ajuntament de València.

1.3. Actuacions segons dia de la setmana. 1999
1.3. Actuaciones según día de la semana. 1999

	Dilluns	Dimarts	Dimecres	Dijous	Divendres	Dissabte	Diumenge	Total
Actuacions	898	930	910	938	954	942	973	6.545
Destacaments mòbils	131	127	134	135	131	141	119	918

Font: Servici de Prevenció i Extinció d'Incendis i Salvaments. Ajuntament de València.

1.4. Actuacions per districte. 1999
1.4. Actuaciones por distrito. 1999

Districte	Actuacions
Total	**7.463**
1. Ciutat Vella	856
2. L'Eixample	618
3. Extramurs	461
4. Campanar	329
5. La Saïdia	310
6. El Pla del Real	412
7. L'Olivereta	303
8. Patraix	353
9. Jesús	268
10. Quatre Carreres	658
11. Poblats Marítims	741
12. Camins al Grau	365
13. Algirós	272
14. Benimaclet	151
15. Rascanya	216
16. Benicalap	164
17. Pobles del Nord	42
18. Pobles de l'Oest	56
19. Pobles del Sud	886
Fora del Terme	2

Font: Servici de Prevenció i Extinció d'Incendis i Salvaments. Ajuntament de València.

2. POLICIA LOCAL
2. POLICÍA LOCAL

2.1. Servicis segons tipus. 1998
2.1. Servicios según tipo. 1998

	1999
Seguretat Ciutadana	**14.439**
Delictes contra les persones	627
Delictes contra la propietat	8.531
Servicis Humanitaris	**17.557**
Humanitaris	5.798
Col.laboració bombers	2.775
Servicis Vigilància	**28.139**
Vigilància i Seguiments	25.713
Servicis trànsit	**101.929**
Regulació del trànsit	72.398
Servicis Administració pública	**31.576**
Precintatges i notificacions	5.499
Reclamacions veïns	13.707
Servicis Nuls	**10.238**
Campanyes i conceptes específics	**13.855**
Campanya de trànsit	9.958

Font: Policia Local. Ajuntament de València.

POLICIA LOCAL. SERVEIS SEGONS TIPUS

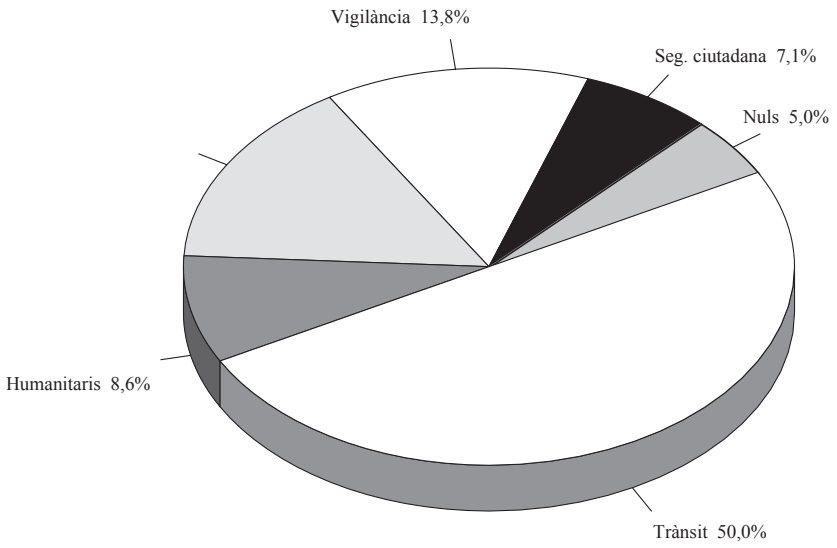

2.2. Servicis Trànsit. 1999
2.2. Servicios Tráfico. 1999

	Regulació de trànsit	Retirada de vehicles	Accidents	Total
1999	72.398	21.668	7.863	101.929

Font: Policia Local. Ajuntament de València.

2.3. Plantilla del Cos. 1999
2.3. Plantilla del Cuerpo. 1999

	PERSONAL
Intendent General Cap	1
Intendent Genera	1
Intendent Principal	8
Intendent	9
Inspector	30
Oficial	124
Agent	972
TOTAL	**1.145**

Font: Policia Local. Ajuntament de València.

2.4. Servicis realitzats per les grues municipals. 1999
2.4. Servicios realizados por las grúas municipales. 1999

Sense arrossegament	Amb arrossegament	Vehicles abandonats	Total
8.854	45.072	1.734	53.660

Font: SERVICLEOP, S.L.

2.5. Recaudació grues municipals. 1999
2.5. Recaudación grúas municipales. 1999

Enganxaments	Retirades	Custòdies	Total
27.152.400	500.878.400	8.471.100	536.501.900

Font: SERVICLEOP, S.L.

3. CORREUS
3. CORREOS

3.1. Correspondència ordinària nascuda. 1995-1999
3.1. Correspondencia ordinaria nacida. 1995-1999

	Cartes i targetes	Diaris i impresos	Urgents
1995	106.151.060	28.183.493	594.777
1996	166.450.394	21.567.335	948.986
1997	162.808.083	22.807.489	671.829
1998	168.672.557	23.951.372	584.314
1999	157.072.523	40.334.427	565.851

Font: Direcció General de Correus. Ministeri de Transports i Comunicacions.

3.2. Correspondència ordinària distribuïda. 1999
3.2. Correspondencia ordinaria distribuida. 1999

	Domicili	Apartats	Llista
Cartes i t.postals	66.609.701	2.965.014	100.273
Impresos i o. assegurats	41.694.346	1.625.378	56.418
Urgents	460.384	9.873	1.119

Font: Direcció General de Correus. Ministeri de Transports i Comunicacions.

3.3. Correspondència certificada nascuda. 1995-1999
3.3. Correspondencia certificada nacida. 1995-1999

	Cartes i targetes	Urgents	Paquets postals	Impresos	Postal Exprés	Paquet Blau
1995	6.023.652	172.973	181.059	47.277	105.771	-
1996	5.638.411	241.582	238.987	5.979	175.634	-
1997	5.305.557	144.527	204.000	4.525	158.534	-
1998	4.214.050	167.654	200.342	5.115	163.336	20.695
1999	4.166.406	237.121	158.050	4.628	188.364	26.678

Font: Direcció General de Correus. Ministeri de Transports i Comunicacions.

3.4. Correspondència certificada distribuïda. 1999
3.4. Correspondencia certificada distribuida. 1999

	Domicili	Apartats	Llista
Cartes i targetes	2.925.984	455.312	163.215
Impresos i diversos objectes	85.461	288.859	42.311
Paquets postals	38.163	10.012	288.859
Urgents	62.022	3.898	1.211
Postal Exprés	139.783	482	28

Font: Direcció General de Correus. Ministeri de Transports i Comunicacions.

3.5. Servici Burofax. 1999
3.5. Servicio Burofax. 1999

	Burofax Nacional				**Burofax Internacional**			
	Cabina/ Expedits	Cabina/ Rebuts	Abonat/ Expedits	Abonat/ Rebuts	Cabina/ Expedits	Cabina/ Rebuts	Abonat/ Expedits	Abonat/ Rebuts
1999	4.915	5.152	1.343	815	525	145	1	35

Font: Direcció General de Correus. Ministeri de Transports i Comunicacions.

3.6. Giraments postals. 1995-1999
3.6. Giros postales. 1995-1999

	Admesos			Pagats		
	Nacionals Ordinaris	Urgents	Internacionals	Nacionals Ordinaris	Urgents	Internacionals
1995	344.222	39.322	7.822	279.320	50.048	15.323
1996	308.582	38.042	8.275	281.905	50.818	11.737
1997	299.313	36.232	8.227	275.002	43.266	9.884
1998	288.884	32.065	8.211	253.160	33.588	9.416
1999	268.549	28.886	7.300	243.627	30.237	6.814

Font: Direcció General de Correus. Ministeri de Transports i Comunicacions.

3.7. Cabina Tèlex. 1999
3.7. Cabina Télex. 1999

	Nacional		Internacional	
	Expedits	Rebuts	Expedits	Rebuts
1999	1	0	12	3

Font: Direcció General de Correus. Ministeri de Transports i Comunicacions.

3.8. Telegrames. 1995-1999
3.8. Telegramas. 1995-1999

	Expedits			
	Oficials	Privats	Internacionals	Rebuts
1995	122.743	115.584	3.302	274.274
1996	116.970	106.525	2.863	280.564
1997	104.057	91.676	2.583	263.381
1998	105.374	89.934	2.522	255.892
1999	103.942	102.169	2.380	292.462

Font: Direcció General de Correus. Ministeri de Transports i Comunicacions.

3.9. Telegrames per mesos. 1999
3.9. Telegramas por meses. 1999

	Expedits			Rebuts
	Oficials	Privats	Internacionals	
Gener	8.516	7.878	173	19.992
Febrer	10.587	8.521	195	22.779
Març	9.747	6.850	218	24.179
Abril	9.184	6.992	127	20.936
Maig	9.700	7.186	200	25.859
Juny	10.219	7.527	188	25.852
Juliol	7.215	7.652	167	21.783
Agost	2.467	3.882	146	11.750
Setembre	9.635	6.599	189	21.114
Octubre	10.205	7.867	193	22.872
Novembre	9.463	10.262	185	25.881
Desembre	7.004	20.953	399	49.465

Font: Direcció General de Correus. Ministeri de Transports i Comunicacions.

4. ESPORT
4. DEPORTES

4.1. Instal·lacions Esportives segons dependència. 1999
4.1. Instalaciones Deportivas según dependencia. 1999

	Nombre instal·lacions	Sup. Total per Districtes	Privat	Ajuntament	C. Autònoma	Adm. Central i Universitat
1. Ciutat Vella	8	26.091	4	2	2	-
2. L'Eixample	19	14.177	16	2	1	-
3. Extramurs	15	32.812	9	4	2	-
4. Campanar	16	44.561	7	7	2	-
5. La Saïdia	20	67.006	9	9	2	-
6. El Pla del Real	15	58.951	8	2	-	5
7. L'Olivereta	23	36.709	11	10	2	-
8. Patraix	10	21.887	2	8	-	-
9. Jesús	15	25.253	5	7	2	1
10. Quatre Carreres	32	63.512	12	16	3	1
11. Poblats Marítims	31	84.894	10	18	2	1
12. Camins al Grau	21	26.677	8	11	2	-
13. Algirós	9	13.613	1	5	3	-
14. Benimaclet	7	28.266	3	2	1	1
15. Rascanya	13	31.988	4	7	2	-
16. Benicalap	7	21.510	3	4	-	-
17. Pobles del Nord	3	13.783	1	2	-	-
18. Pobles de l'Oest	6	14.121	2	3	1	-
19. Pobles del Sud	59	136.618	46	12	-	1
Valencia	329	762.429	161	131	27	10

Font: Consell Superior d'Esports.
Cens d'Instal·lacions Esportives

4.2. Instal·lacions Esportives segons ús 1999
4.2. Instalaciones Deportivas según uso. 1999

	Nombre Instal·lacions	Esportiu		Escolar		Turistic, Residencial	
		Nombre	Superficie m²	Nombre	Superficie m²	Nombre	Superficie m²
1. Ciutat Vella	8	2	21.308	6	4.783	-	-
2. L'Eixample	19	9	2.301	10	11.876	-	-
3. Extramurs	15	2	10.247	13	22.565	-	-
4. Campanar	16	4	12.842	12	31.719	-	-
5. La Saïdia	20	6	34.717	14	32.289	-	-
6. El Pla del Real	15	2	10.001	11	46.592	2	2.358
7. L'Olivereta	23	6	5.858	17	30.851	-	-
8. Patraix	10	2	7.541	8	14.346	-	-
9. Jesús	15	2	1.120	12	22.045	1	2.088
10. Quatre Carreres	32	12	27.219	19	36.277	1	16
11. Poblats Marítims	31	6	51.812	23	30.212	2	2.870
12. Camins al Grau	21	6	5.763	15	20.914	-	-
13. Algirós	9	1	1.258	8	12.355	-	-
14. Benimaclet	7	2	3.215	5	25.051	-	-
15. Rascanya	13	3	15.503	10	16.485	-	-
16. Benicalap	7	1	11.116	6	10.394	-	-
17. Pobles del Nord	3	1	5.737	2	8.046	-	-
18. Pobles de l'Oest	6	2	8.097	4	6.024	-	-
19. Pobles del Sud	59	6	50.053	8	12.979	45	73.586
Valencia	329	75	285.708	203	395.803	51	80.918

Font: Consell Superior d'Esports.
Cens d'Instal·lacions Esportives

4.3. Equipaments esportius per tipus i districte. 1999
4.3. Equipamientos deportivos por tipo y distrito. 1999

Espais Esportius	Nombre Equipaments	1	2	3	4	5	6	7	8	9	10	11	12	13	14	15	16	17	18	19
Pista de Bitles o Camp de Petanca	8	-	-	-	-	1	-	-	1	-	-	2	1	1	-	-	1	-	-	1
Camp de Beisbol	1	1	-	-	-	-	-	-	-	-	-	-	-	-	-	-	-	-	-	-
Camp de Fútbol	27	1	-	-	2	1	3	1	1	1	4	5	-	-	1	1	1	1	-	4
Camp de Golf	2	-	-	-	-	-	-	-	-	-	-	-	-	-	-	-	-	-	-	2
Camp d'Hockey	1	-	-	-	-	-	-	-	-	-	-	-	-	-	-	-	-	-	-	1
Camp de Rugby	2	-	-	-	-	1	-	-	-	-	-	-	-	-	-	-	-	-	-	1
Esplanada	5	-	-	-	-	1	1	1	-	-	-	1	-	-	-	-	-	-	-	1
Frontó	41	-	-	-	1	1	1	1	2	1	2	6	-	-	2	1	1	2	-	20
Gran Pavelló	1	-	-	-	-	-	-	-	-	-	-	-	-	-	-	-	-	-	1	-
Diversos	7	-	-	-	-	1	-	1	-	-	-	1	-	-	2	-	-	-	1	1
Pavelló	6	-	-	-	-	-	1	-	-	-	1	1	-	1	-	-	-	2	-	-
Piscina de bots	2	-	-	-	1	-	-	-	-	-	-	-	-	-	1	-	-	-	-	-
Piscina Esportiva	18	-	-	1	2	1	1	1	-	-	4	1	-	-	1	-	-	2	-	4
Piscina Xicoteta	19	1	-	-	1	-	1	-	-	-	3	2	-	-	1	-	1	-	-	9
Piscina Recreativa	38	-	3	-	-	-	-	-	-	-	-	-	-	-	-	-	1	-	-	34
Pista d'Atletisme	7	-	-	-	2	1	2	-	-	-	-	1	-	-	-	-	-	-	-	1
Pista de Padel	4	-	-	-	-	-	-	-	-	-	1	1	-	-	1	-	-	1	-	-
PPista de Patinatge	5	1	-	-	-	1	-	-	-	1	-	1	1	-	-	-	-	-	-	-
Pista d'esquaix	11	1	3	-	-	-	-	-	-	-	3			-	2	1	-	-	-	1
Pista de Tennis	54	-	-	4	-	1	3	1	-	-	5	3	1	-	1	2	1	1	-	31
Pista o rutes d'Equitació	4	-	-	-	-	2	-	-	-	-	-	-	-	-	-	-	-	-	-	2
Pista poliesportiva	400	7	14	30	26	32	21	38	17	21	33	39	33	15	9	17	10	2	10	26
Rocòdrom o espai d'Escalada	1	-	-	-	-	-	-	-	1	-	-	-	-	-	-	-	-	-	-	-
Sala Coberta	183	6	30	11	8	14	12	18	5	4	25	16	9	2	6	6	2	-	5	4

Font: Consell Superior d'Esports.
Cens d'Instal·lacions Esportives.

4.4. Espais Esportius segons activitat principal, dependència i ús. 1999
4.4. Espacios Deportivos según Actividad principal, dependencia y uso. 1999

Activitat principal	Superficie total	Nombre espai Esportius	Privat	Públic	Esportiu	Escolar	Turístic, Residencial
No hi consta	2.488	4	1	3	-	4	-
Atletisme (totes les modalitats)	12.085	4	-	4	4	-	-
Badmington	272	2	1	1	-	2	
Basquetbol	88.798	136	53	83	16	113	7
Handbol	43.292	44	17	27	4	38	2
Beisbol	15.129	1	-	1	1	-	-
Carreres en pista	8.750	3	2	1	-	3	-
Ciclisme en pista	5.000	1	-	1	1	-	-
Esgrima	475	2	1	1	2	-	-
Expressió corporal, dansa	244	3	3	-	-	3	-
Frontenis	25.180	39	31	8	10	8	21
Fútbol	181.783	31	12	19	16	12	3
Fútbol-sala	153.132	151	54	97	28	120	3
Gimnàstica (totes les modalitats)	12.241	37	25	12	5	32	-
Gimnàstica artística (esportiva)	3.042	11	3	8	1	10	-
Gimnàstica general (mant. aeròbic gym-jazz)	21.640	84	44	40	25	55	4
Gimnàstica rítmica	927	9	7	2	2	7	-
Golf	60	2	1	1	1	-	1
Halterofília	271	2	-	2	2	-	-
Hípica doma (picador)	-	3	3	-	1	-	2
Hípica bots	-	1	1	-	1	-	-
Judo (tae-kwon-do, aikido)	2.947	17	14	3	5	11	1
Jocs populars de llançament (petanca)	1.350	9		9	9	-	-
Kárate (kempo, taihitsu, full-contact, kung-fu)	2.416	9	6	3	6	3	-
Lluita	100	1	-	1	1	-	-
Mini-basket	26.904	45	28	17	5	40	-
Mini golf	-	2	2	-	-	-	2
Muntanyisme (parets d'escalada)	-	1	-	1	1	-	-
Natació (Carreres)	2.250	3	2	1	3	-	-
Natació (bots))	784	3	3	-	2	1	-
Natació recreativa	27.142	71	60	11	18	5	48
Natació sincronizada	561	1	1	-	-	1	-
Padel	1.400	4	3	1	4	-	-
Patinatge (hoquei sobre patins)	5.605	1	-	1	1	-	-
Patinatge artístic	2.561	6	-	6	6	-	-
Pilota (mà)	336	1	-	1	-	-	1
Rugbi	23.250	3	-	3	3	-	-
Bots	400	2	1	1	-	2	-
Esquaix	1.080	11	7	4	9	1	1
Tennis	73.136	55	44	11	16	6	33
Ttennis de taula	400	2	-	2	1	1	-
Voleibol	14.998	30	11	19	-	30	-

Font: Consell Superior d'Esports. Cens d'Instal·lacions Esportives.

4.5. Escoles Esportives de promoció. Curs 99
4.5. Escuelas Deportivas de promoción. Curso 99

Bàsquet	Handbol	Voleibol	Atletisme	Hoquei	Esgrima	Gimnàstica	Patinatge	Bàdminton
32	23	13	19	10	1	25	7	5
Pilota (front)	Futbol sala	Tennis de taula	Karate	Judo	Tennis.	Escacs	AFB	Total
4	4	9	7	3	12	20	12	208

Font: Fundació Esportiva Municipal. Ajuntament de València.

4.6. Escoles Municipals d' Iniciació Esportiva. Curs 1999
4.6. Escuelas Municipales de Iniciación Deportiva. Curso 1999

	Bàsquet	Handbol	Voleibol	Atletisme	Hoquei	Rugbi	Beisbol	
Centres	8	14	10	16	6	20	7	
	Esgrima	Halterofilia	Fútbol	Bàdminton	Dep. Adapt.	Gimnàstica	Pilota V.	Total
Centres	4	16	3	3	4	4	1	118

Font: Fundació Esportiva Municipal. Ajuntament de València.

4.7. EDM i EMID Alumnes per esport. Curs 99

4.7. EDM y EMID Alumnos por deporte. Curso 99

	Xiquets	Xiquetes	Total
AFB.	172	134	306
Escacs	336	130	466
Atletisme	504	344	848
Bàdminton	104	111	215
Bàsquet	623	414	1.037
Handbol	632	312	944
Beisbol-Sofbol	114	74	188
Dep.Adapt.	39	8	47
Esgrima	63	37	100
Fútbol	60	0	60
Gimnàstica	25	706	731
Halterofilia	32	8	40
Hoquei	294	65	389
Judo	56	36	92
Patinatge	52	94	146
Pilota V.	19	1	20
Rugbi	394	7	401
Tennis	237	156	383
Voleibol	178	367	545
Pilota (Front)	39	29	68
Futbol sala	65	54	119
Total	**4.038**	**3.087**	**7.145**

Font: Fundació Esportiva Municipal. Ajuntament de València.

5. TURISME
5. TURISMO

5.1. Allotjaments a hotels. Oferta segons categories. 1999
5.1. Alojamientos en hoteles. Oferta según categorías. 1999

	Hotels					
	*	**	***	****	*****	Total
Nombre	5	6	14	11	2	38
Places	282	340	2.368	3.344	911	7.245

Font: Agència Valenciana de Turisme. Generalitat Valenciana.

5.2. Allotjaments a hostals. Oferta segons categories. 1999
5.2. Alojamientos en hostales. Oferta según categorías. 1999

	Hostals			
	*	**	***	Total
Nombre	9	9	1	19
Places	269	383	103	755

Font: Agència Valenciana de Turisme. Generalitat Valenciana.

5.3. Agències de viatge i oficines de turisme. 1999
5.3. Agencias de viaje y oficinas de turismo. 1999

	Casa Central a la C.Valenciana				Sucursals				Total
	Majoristes	Minoristes	Majoristes/ Minoristes	Total	Majoristes	Majoristes	Majoristes/ Minoristes	Total	Agències de viatge
Nombre	3	72	19	94	14	49	79	142	236

Font: Agència Valenciana de Turisme. Generalitat Valenciana.

5.4. Restauració. Oferta segons categories. 1999
5.4. Restauración. Oferta según categorías. 1999

	Forquetes					
	*	**	***	****	*****	Total
Nombre	721	602	5	1	0	1.329
Places	34.853	49.307	581	110	0	84.851

Font: Agència Valenciana de Turisme. Generalitat Valenciana.

5.5. Cafeteries. Oferta segons categories. 1999
5.5. Cafeterías. Oferta según categorías. 1999

	Especial	Primera	Segona	Total
Nombres	1	26	280	307
Places	132	3.000	18.475	21.607

Font: Agència Valenciana de Turisme. Generalitat Valenciana.

5.6. Demanda turística. Pernoctacions. 1999

5.6. Demanda turística. Pernoctaciones. 1999

	Nacionals			Estrangers			
	Hotels	Hostals	Total	Hotels	Hostals	Total	Total
Gener	57.336	3.820	61.156	22.565	774	23.339	84.495
Febrer	60.739	4.667	65.406	22.989	380	23.369	88.775
Març	79.665	7.219	86.884	46.313	2.323	48.636	135.520
Abril	69.717	4.972	74.689	25.425	1.438	26.863	101.552
Maig	65.927	5.945	71.872	29.409	1.300	30.709	102.581
Juny	66.585	6.805	73.390	24.758	1.837	26.595	99.985
Juliol	59.524	6.704	66.228	25.517	3.411	28.928	95.156
Agost	60.837	9.802	70.639	34.824	3.798	38.622	109.261
Setembre	73.836	6.066	79.902	36.876	3.896	40.772	120.674
Octubre	90.067	5.893	95.960	38.338	1486	39.824	135.784
Novembre	74.341	4.391	78.732	30.973	1542	32.515	111.247
Desembre	47.360	5.121	52.481	17.062	772	17.834	70.315
Total	**805.934**	**71.405**	**877.339**	**355.049**	**22.957**	**378.006**	**1.255.345**

Nota: Les dades corresponen a la zona turística 3 de la Comunitat Valenciana,la qual inclou els municipis següents:València (excloent-hi el Perellonet i el Saler) i Manises.
Font: Agència Valenciana de Turisme. Generalitat Valenciana..

5.7. Grau d'ocupació hotelera. 1999

5.7. Grado de ocupación hotelera. 1999

	Hotels						Hostals				
	*****	****	***	**	*	Total	***	**	*	Total	Total
Gener	25,2	37,4	37,5	39,3	35,3	36,5	22,6	33,1	15,9	27,0	35,8
Febrer	41,0	40,9	43,2	47,3	35,2	41,8	36,9	36,6	21,1	32,9	41,1
Març	50,3	51,7	66,3	51,6	45,3	56,7	84,9	51,0	14,7	46,9	55,9
Abril	27,6	38,1	56,5	47,0	39,8	44,2	74,5	27,6	23,6	34,6	43,4
Maig	43,6	42,0	44,7	53,6	25,6	42,8	68,2	35,5	20,7	37,8	42,5
Juny	41,3	38,6	45,6	55,1	47,9	42,4	44,7	50,0	30,0	44,7	42,5
Juliol	31,3	32,8	45,6	65,4	23,2	38,3	65,5	59,6	18,0	49,8	39,2
Agost	56,8	40,4	43,3	76,8	37,7	44,3	73,5	68,9	58,6	66,9	46,3
Setembre	50,2	54,6	47,8	62,1	40,2	51,7	62,9	50,6	61,5	55,1	52,0
Octubre	54,0	57,5	60,2	66,9	42,1	58,0	-	44,1	12,8	40,7	56,7
Novembre	55,9	46,9	50,9	60,3	35,3	49,1	-	29,2	14,0	33,8	48,2
Desembre	21,1	31,9	25,5	38,4	38,2	29,3	-	32,3	20,5	34,6	29,7

Nota: Les dades corresponen a la zona turística 3 de la Comunitat Valenciana,la qual inclou els municipis següents:València (excloent-hi el Perellonet i el Saler) i Manises.
Font: Agència Valenciana de Turisme. Generalitat Valenciana..

GRAU D'OCUPACIÓ HOTELERA

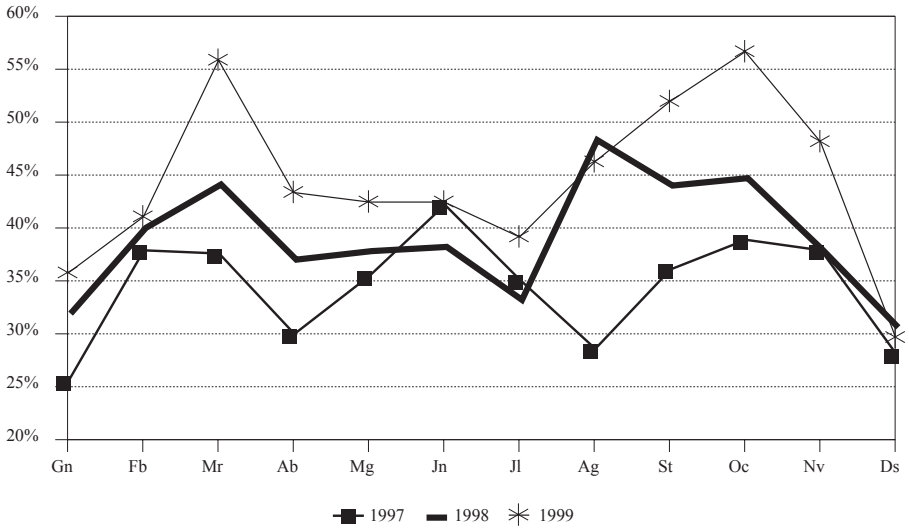

5.8. Turisme de congressos. Evolució del nombre d' esdeveniments. 1996 - 1999
5.8. Turismo de congresos. Evolución del número de eventos. 1996 - 1999

	Congrés	Convenció	Jornada	Total
1996	94	80	124	298
1997	96	83	150	329
1998	102	86	171	359
1999	141	87	180	408

Font: Turisme València Convention Bureau.

5.9. Turisme de congressos. Àmbit geogràfic de les reunions. 1999
5.9. Turismo de congresos. Ámbito geográfico de las reuniones. 1999

	Congrés	Convenció	Jornada	Total
Regional	27	23	92	142
Nacional	70	49	53	172
Internacional	44	15	35	94

Font: Turisme València Convention Bureau.

5.10. Turisme de congressos. Nombre de participants segons tipus de reunió. 1996 - 1999
5.10. Turismo de congresos. Número de participantes según tipo de reunión. 1996 - 1999

	1996	1997	1998	1999
Congrés				
Regional	1.675	3.660	6.772	11.010
Nacional	19.241	21.905	19.610	24.730
Internacional	8.230	10.850	11.993	14.640
Total	29.146	36.415	38.375	50.380
Convenció				
Regional	2.508	10.220	9.360	7.315
Nacional	10.707	1.670	15.459	13.780
Internacional	1.315	650	665	4.955
Total	14.530	12.540	25.484	26.050
Jornada				
Regional	5.425	17.295	20.213	19.542
Nacional	10.558	6.783	7.877	13.390
Internacional	4.105	5.230	4.480	7.155
Total	20.088	29.308	32.570	40.087
Total				
Regional	9.608	31.175	36.345	37.867
Nacional	40.506	30.358	42.946	51.900
Internacional	13.650	16.730	16.938	26.750
Total	63.764	78.263	96.429	116.517

Font: Turisme València Convention Bureau.

5.11. Turisme de congressos. Distribució mensual de les reunions. 1999
5.11. Turismo de congresos. Distribución mensual de las reuniones. 1999

Gener	Febrer	Març	Abril	Maig	Juny	Juliol	Agost	Setembre	Octubre	Novembre	Desembre
4%	7%	8%	12%	11%	8%	3%	1%	6%	13%	21%	6%

Font: Turisme València Convention Bureau.

5.12. Turisme de congressos. Sectors generadors de les reunions. 1999
5.12. Turisme de congressos. Sectors generadors de les reunions. 1999

Medicosanitari	19%	Cultural	17%
Economicocomercial	16%	Tecnològic	5%
Científic	6%	Públic	12%
Universitari	13%	No inclosos abans	12%

Font: Turisme València Convention Bureau.

6. PALAU DE CONGRESSOS DE VALÈNCIA
6. PALACIO DE CONGRESOS DE VALENCIA

6.1. Palau de Congressos. Activitat segons tipus de reunió. 1999
6.1. Palacio de Congresos. Actividad según tipo de reunión. 1999

Tipus de Reunió	Nombre Actes	%	Asistents	%
Congresso	45	24,6	20.277	23,2
Convenció	47	25,7	15.190	17,4
Jornada	49	26,8	21.434	24,6
Diversos	42	22,9	30.350	34,8
Total	**183**	**100**	**87.251**	**100**

Font: Palau de Congressos.

6.2. Palau de Congressos. Activitat segons àmbit de les reunions. 1999
6.2. Palacio de Congresos. Actividad según ámbito de las reuniones. 1999

Àmbit	Nombre Actes	%	Asistents	%
Internacional	19	10,4	8.745	10,1
Nacional	48	26,2	20.646	23,6
Regional	116	63,4	57.860	66,3
Total	183	100	87.251	100

Font: Palau de Congressos.

6.3. Palau de Congressos. Activitat segons tipologia de les reunions. 1999
6.3. Palacio de Congresos. Actividad según tipología de las reuniones. 1999

Tipologia	Nombre Actes	%	Asistents	%
Econòmic	83	45,4	26.406	30,3
Cultural	33	18,0	26.744	30,7
Mèdic	16	8,7	8.130	9,3
Social	15	8,2	5.865	6,7
Polític	10	5,5	8.970	10,3
Diversos	8	4,4	1.240	1,4
Universitari	7	3,8	6.200	7,1
Científic	6	3,3	1.246	1,4
Tecnològic	5	2,7	2.450	2,8
Total	**183**	**100**	**87.251**	**100**

Font: Palau de Congressos.