

REVISIÓN SIMPLIFICADA DEL PLAN GENERAL DE VALENCIA

CATALOGO DE BIENES Y ESPACIOS PROTEGIDOS

Ordenación Estructural

IGLESIA DE NUESTRA SEÑORA DE LOS ÁNGELES

SITUACIÓN: PLAZA IGLESIA DE LOS ÁNGELES, 1	BIEN DE RELEVANCIA LOCAL (BRL)
BARRIO: 2- CABANYAL-CANYAMELAR	
DISTRITO: 11- POBLAS MARITIMS	
CÓDIGO: BRL 11. 02. 04	
CATEGORÍA: MONUMENTO DE INTERÉS LOCAL	

1. PARCELA:

REF. CATASTRAL VIGENTE:

Cartografía Catastral: YJ2792H

Manzana: 95285

Parcela: 06

CART. CATASTRAL 401-25-II

IMPLANTACION: ESQUINA

FORMA: Regular

SUPERFICIE:



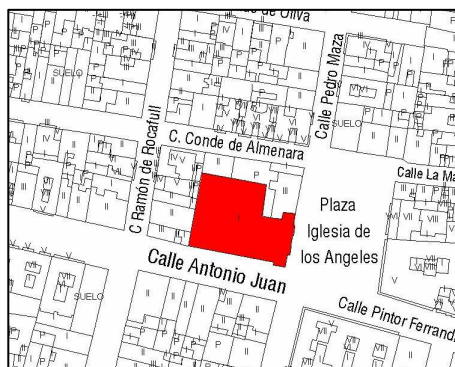
2. EDIFICACIÓN:

NUMERO DE EDIFICIOS:

NUMERO DE PLANTAS:

OCUPACION: PARCIAL

CONSERVACION: BUENO



Parcelario Municipal 2009 SIGESPA

3. CIRCUNSTANCIAS URBANISTICAS Y PATRIMONIALES VIGENTES:

PLANEAMIENTO: PGOU (BOE 14/01/1989)

HOJA PLAN GENERAL: 36

CLASE DE SUELO: SU

CALIFICACION: CHP-2 (Conjunto Historico

Protegido Grao-Cabañal)

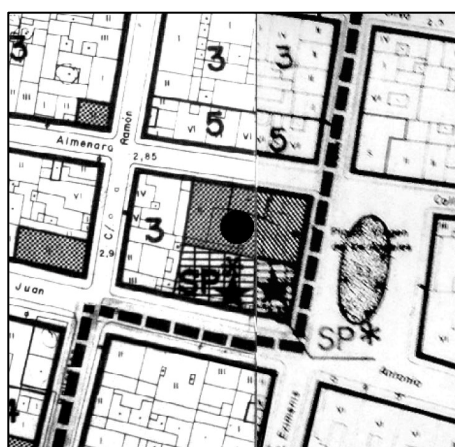
SP (Servicio Público)

USO:

PROTECCION ANTERIOR: 2º

OTROS: Corrección de Errores: DOGV

03.05.1993



Plan General de Ordenación Urbana 1988



AJUNTAMENT DE VALENCIA

IGLESIA DE NUESTRA SEÑORA DE LOS ÁNGELES

4. DESCRIPCIÓN Y REFERENCIAS HISTÓRICAS:

Obra entre tardo-barroca y neoclásica, de mampostería, con nave única abovedada de medio cañón y lunetos. Fachada de tradición clasicista, con dos torres, una de las cuales sirvió de faro para los pescadores hasta la segunda década del siglo XX.

El edificio fue objeto de una profunda renovación en los años 60 al ser muy dañado en la guerra civil y la riada de 1957.



Cartográfico Municipal 1929-1945



Cartográfico C.G.C.C.T 1980



IGLESIA DE NUESTRA SEÑORA DE LOS ÁNGELES

5. REFERENCIAS TÉCNICAS :

AUTOR DEL PROYECTO:

FECHA DE CONSTRUCCION: S. XVIII

SISTEMA CONSTRUCTIVO:

Muros de ladrillo.
Cerramiento de ladrillo.



6. VALORES PATRIMONIALES:

Valoración urbanística:

- Valor ambiental
- Integración Urbana
- Carácter articulador
- Carácter estructural

Valoración arquitectónica:

- Adscripción tipológica
- Carácter modelo referencia
- Ref. cultural-arquitectónica

Valoración socio-cultural:

- Referencia histórica

Valoración Pormenorizada:

Fachada Principal:

Fachada trasera o lateral:

Cubierta:

Estructura espacial interna:



REVISIÓN SIMPLIFICADA DEL PLAN GENERAL DE VALENCIA

CATALOGO DE BIENES Y ESPACIOS PROTEGIDOS

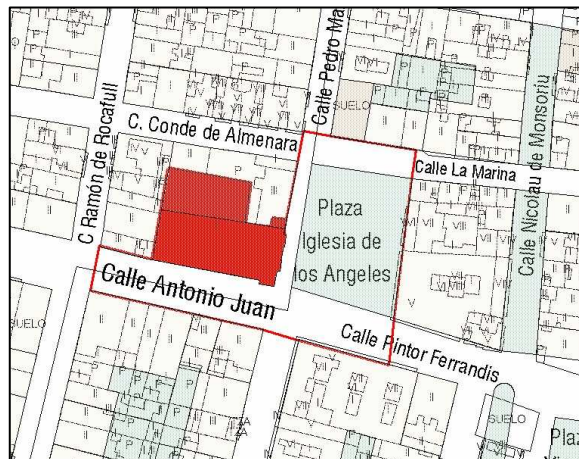
Ordenación Estructural

IGLESIA DE NUESTRA SEÑORA DE LOS ÁNGELES

7. ENTORNO DE PROTECCION:

Delimitación del entorno afectado:

Descripción de la línea delimitadora:



**Leyenda del plano*

El sombreado rojo indica el elemento protegido.

La línea roja continua delimita el entorno de protección.

8. REGIMEN DE INTERVENCION:

- Conservación
- Restauración
- Eliminación de elementos impropios
- Reposición de elementos primitivos
- Reforma y redistribución interior

Condiciones:

9. NORMATIVA DE APLICACIÓN:

Con carácter general será de aplicación lo establecido en la Ley del Patrimonio Cultural Valenciano (LPCV) – Ley 4/1998 de 11 de junio, del Consell de la Generalitat (DOGV nº 3.267 de 18/06/1998), modificada por la Ley 7/2004, de 19 de octubre y por la Ley 5/2007, de 9 de febrero y por la Ley 2/2010, de 31 de marzo, así como la Ley Urbanística Valenciana (LUV) – Ley 16/2005 de 30 de diciembre, del Consell de la Generalitat (DOGV nº 5.167 de 31/12/2005).

En aplicación de lo dispuesto en el art. 50.4 de la LPCV, cualquier actuación, pública o privada, que se lleve a cabo en el ámbito del BRL será notificada a la Consellería competente en materia de cultura simultáneamente a que se produzca la notificación al interesado.

10. REFERENCIAS BIBLIOGRAFICAS

11. OBSERVACIONES:

