



AJUNTAMENT DE VALÈNCIA
SERVICI DE BENESTAR SOCIAL I INTEGRACIÓ

Estudio del barrio de Natzaret

OCTUBRE 2017



Secció d'Estudis i Planificació
Con la col·laboració de **JUAN GONZÁLEZ MORCILLO**, sociòleg
Programa EMCORD 2016



ÍNDICE

1.	<u>ENTORNO GEOGRÁFICO DEL BARRIO DE NATZARET</u>	3
2.	<u>ANTECEDENTES HISTÓRICOS</u>	9
3.	<u>NATZARET EN LA ACTUALIDAD</u>	14
4.	<u>DATOS SOBRE LA POBLACIÓN Y EL BARRIO</u>	20
5.	<u>RECURSOS PÚBLICOS Y PRIVADOS</u>	37
5.1.	<u>RECURSOS EDUCATIVOS</u>	37
5.2.	<u>RECURSOS SANITARIOS</u>	39
5.3.	<u>RECURSOS DE TRABAJO</u>	40
5.4.	<u>OTROS RECURSOS SOCIALES</u>	41
6.	<u>CENTRO MUNICIPAL DE SERVICIOS SOCIALES</u>	45
7.	<u>OTRAS APORTACIONES</u>	53
7.1.	<u>ENTREVISTA A CMSS NATZARET</u>	53
7.2.	<u>ENTREVISTA A LA ASOC. DE VECINOS NATZARET UNIDO</u>	56
7.3.	<u>ASSOCIACIÓ DE VEÏNS Y VEÏNES DE NATZARET</u>	59
7.4.	<u>PROYECTO "ESTRATEGIA NATZARET"</u>	59
7.5.	<u>PRENSA ESCRITA</u>	64
8.	<u>CONCLUSIONES</u>	65
9.	<u>BIBLIOGRAFÍA</u>	69



1. ENTORNO GEOGRÁFICO DEL BARRIO DE NATZARET

El barrio de Natzaret se encuentra dentro del distrito de Poblats Marítims junto a los barrios de la Malva-rosa, Beteró, el Cabanyal-Canyameral y el Grau. El distrito ocupa todo el frente marítimo de la ciudad excepto los pueblos ubicados en el entorno del Parque natural de la Albufera, que pertenecen al distrito de Pobles del Sud.

PLANO 1. DISTRITO 11 POBLATS MARÍTIMS EN EL CONJUNTO DE LOS DISTRITOS DE LA CIUDAD DE VALÈNCIA



Fte.: Oficina Estadística. Ajuntament de València.

Como puede verse en el plano 1, Poblats Marítims limita por el este con los distritos de Algirós, Camins al Grau y Quatre Carreres. Por el norte limita con el término municipal de Alboraya. Por el oeste y el sur limita con el mar mediterráneo.



PLANO 2. DISTRITO 11 POBLATS MARÍTIMS



Fte.: Oficina Estadística. Ajuntament de València.

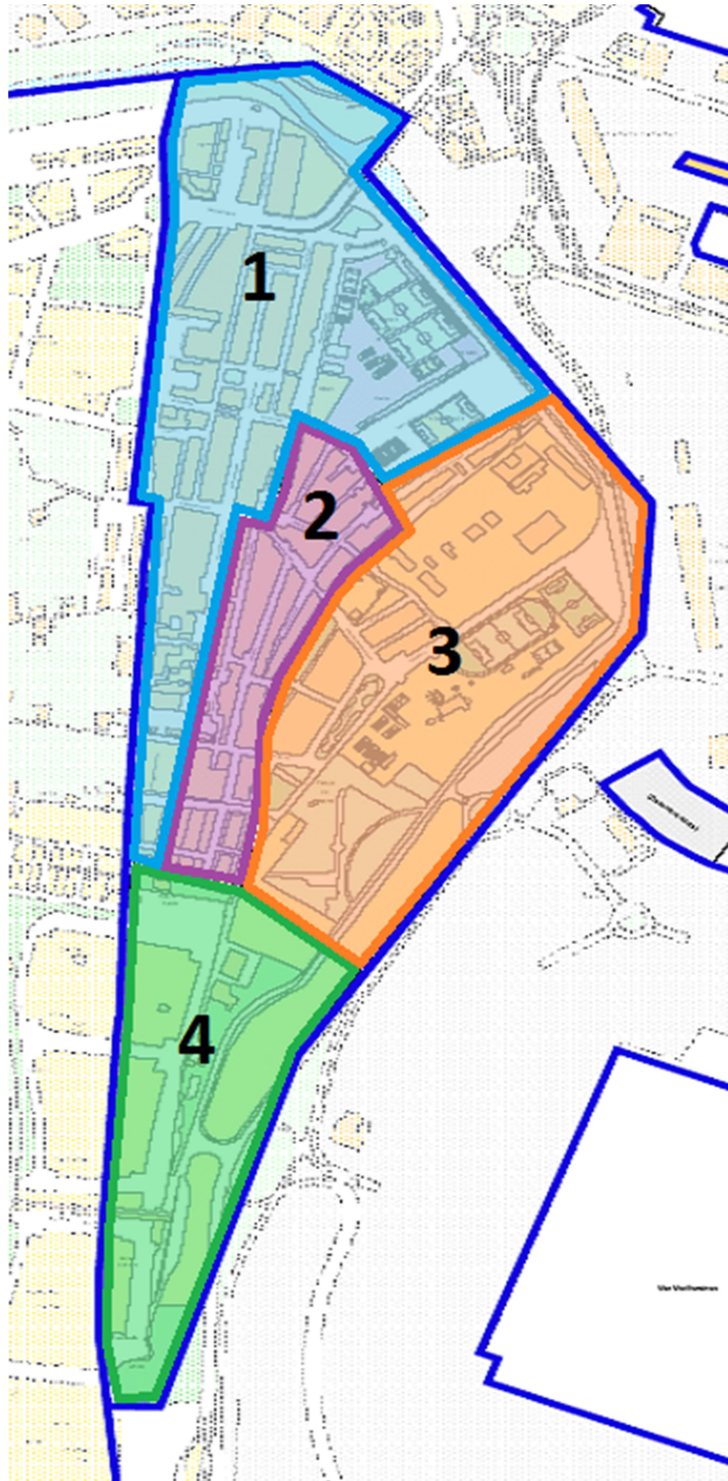
Natzaret se encuentra en la zona más meridional del distrito de Poblats Marítims, rodeado por el puerto, que separa el barrio del mar por el este, y por la huerta de la Punta, que funciona como barrera natural con el resto de la ciudad por el oeste. Por el norte, el viejo cauce del río Turia separa Natzaret del Grau mientras que la existencia de varias infraestructuras portuarias y de transporte junto a una edificación más dispersa dificulta diferenciar con claridad los límites del barrio por el extremo sur. Estas barreras mantienen el barrio aislado, hecho que ha contribuido a mantener una identidad propia.

Cuenta con una población de 6.034 habitantes y tiene una extensión de 91,7 hectáreas. Su densidad de población es de 65,8 habitantes por m² (57,6 en la ciudad)¹. Es el segundo en extensión y el que menos población tiene de los barrios del distrito marítimo lo que explica que sea el barrio con menor densidad de este distrito.

¹ Datos de la Oficina Estadística municipal, 2016.



PLANO 3. BARRIO DE NATZARET



Fte.: Oficina Estadística. Ajuntament de València. Elaboración propia.



Su trama urbana transcurre paralela al mar, sobre todo en la parte nordeste y central del barrio. De esta franja del barrio, más urbanizada, pueden distinguirse varias zonas:

1. En primer lugar, la zona comprendida entre la calle Mayor de Natzaret y la calle Fernando Morais de la Horra por el norte hasta el cruce entre la calle Fontilles y la calle Parque de Natzaret o la calle Manuel Andrés incluyendo la plaza Aras de los Olmos. Esta zona se caracteriza por concentrar un mayor volumen de bloques de viviendas y por encontrarse dentro de ella casi todos los equipamientos públicos del barrio: polideportivo, centro de salud, Centro Municipal de Servicios Sociales o el colegio público Ausias March. También están en esta zona el mercado municipal y la parroquia del barrio. Gran parte de los comercios se encuentran en tres calles principales de esta parte de Natzaret (calle Mayor de Natzaret, calle Alta del Mar y calle Parque de Natzaret).

Fotografía 1. Centro de salud de Natzaret.



Fte.: Juan González Morcillo. Visita del barrio. 2017

La Calle Alta del Mar cuenta con una isla central ajardinada y el suelo, a diferencia del resto del barrio, está empedrado salvo la parte próxima a la parroquia que es peatonal. El entorno de esta calle, entre las calles Castell de Pop y Moraira concretamente, funciona como centro económico y social de Natzaret ya que hay una gran cantidad de comercios, algunas sucursales bancarias, bares y otro tipo de establecimientos.



La parte más periférica de esta zona presenta características distintas. En la parte norte del barrio, la zona de Cocoteros separada por el camí de les Moreres, está l'*Estacioneta* y algunos edificios y casas de baja altura mientras que la parte al oeste de las calles Mayor de Natzaret y Bernabé García se caracteriza por la existencia de varios solares entre los edificios. Este urbanismo disperso predomina en los límites oeste y sur del barrio donde se entremezcla también con la huerta.

En la parte norte del camino del Canal, paralela a Bernabé García y frontera del barrio con la Punta, predominan viviendas de una o dos plantas, muy distinto de la parte sur del camino del Canal donde encontramos bloques de viviendas de los años sesenta o setenta. Destaca en esta zona que la huerta ha funcionado hasta el momento como frontera natural con la ciudad, hecho que empieza a cambiar con la urbanización de la zona de les Moreres debido a la ejecución del PAI Moreras II.

2. Una segunda zona comprende toda el área entre las calles Manuel Andrés y Cura Monzó por el oeste y las calles Santa Pola y Jesús de Nazareno por el oeste, en los tramos entre la calle Fontilles y la Carretera de la Punta al Mar. En esta zona predominan las viviendas de una o dos plantas y algunos edificios. De hecho, todavía se conservan viviendas de una planta que formaron parte del antiguo barrio de los tranviarios y que se ubicaba entre las actuales calles de Manuel Andrés y Francisco Falcons. Es una zona en la que hay pocos comercios y algunas casas se encuentran en mal estado. Parece funcionar como zona de transición entre la zona anterior y la siguiente.

Fotografía 2. Casas tradicionales del barrio en la calle Fontilles.



Fte.: Juan González Morcillo. Visita del barrio. 2017



3. La tercera zona comprende toda la parte del barrio al este de las calles Santa Pola y Jesús de Nazareno hasta Mar azul donde actualmente encontramos el Centro Municipal de Juventud y la Universidad Popular de Natzaret. Se pueden distinguir dos partes separadas por la calle Fontilles y Castell de Pop. La parte norte de esa zona del barrio se caracteriza por la existencia de viviendas de una o dos plantas, algunas en mal estado rodeadas por grandes descampados como el de *Las Luisas* o el del balneario Benimar. Estas viviendas tradicionales, ubicadas en el entorno de la calle Fontilles, contrastan con el moderno Centro de Salud.

En la parte sur, sin embargo, predominan chalets y viviendas adosadas, la mayoría de ellos ubicados entre los paseos ajardinados de las calles Santa Pola, Manuel Carboneres y del Sech y en los que viven algunas familias gitanas. En esta zona también se encuentra el parque de Natzaret.

Fotografía 3. Chalets de la calle del Sech.



Fte.: Juan González Morcillo. Visita del barrio. 2017

4. Más allá del Parque de Natzaret y de la Carretera de La Punta al Mar hay un bloque de viviendas de protección oficial, solares y algunas casas de campo.



Fotografía 4. Extremo sur del barrio fotografiado desde el Camino del Canal.



Fte.: Juan González Morcillo. Visita del barrio. 2017

2. ANTECEDENTES HISTÓRICOS

Si bien en el siglo XVII se instalaron las primeras familias de pescadores en la zona de la desaparecida playa, que por aquel entonces era conocida como la Punta d'En Silvestre, se considera que el barrio nace en 1720 cuando se traslada el *lazareto*, ubicado en la ermita de Monteolivete, a Natzaret, donde mercancías y marineros pasaban la cuarentena. Debido a ello, la zona empezó a ser llamada "Lazareto" y estuvo, en sus inicios, habitada por agricultores, marineros y trabajadores del puerto.²

A principios del siglo XIX el barrio contaba con cinco calles de alquerías y barracas en el entorno de la actual calle Mayor de Natzaret. Entre las primeras calles que aparecieron están las calles Mayor de Natzaret, Alta del Mar y Baja del Mar (FAAVV, 1992). Hubo que esperar hasta 1877 para que Natzaret se uniera al término municipal de València junto a Ruzafa, bajo cuya jurisdicción había estado hasta entonces (FAAVV, 1992:29).

A finales del siglo XIX se construye el camino nuevo de Natzaret, conocido actualmente como "camí de les Moreres" que llegaba hasta Monteolivete. Este camino fue abierto definitivamente en 1927 por lo que la zona de Cocoteros, al norte de Natzaret, quedó aislada del resto del barrio. En esta época desapareció el lazareto y, con ello, el barrio fue convirtiéndose poco a poco en el lugar de veraneo de la

² Las referencias históricas de este capítulo se han obtenido de los siguientes libros: Castaño, Juan. "Natzaret y sus calles". Asociación de Vecinos de Natzaret. Generalitat Valenciana (1995); Federación de Asociaciones de Vecinos Comunidad Valenciana (FAAVV), (1992), "Construyendo la ciudad. Barrio de Natzaret – Propuestas 92".



burguesía local. Debido a las connotaciones negativas del nombre de “Lazareto” y por degeneración lingüística, se fue popularizando la actual denominación del barrio “Natzaret”, un término más plausible para la burguesía del momento dada sus claras referencias religiosas. También, con el desarrollo del puerto, se desvió la desembocadura del Turia hacia Natzaret, hecho que dio lugar a varios desbordamientos del río que se llevaron a su paso las chabolas que existían en las proximidades (FAAVV, 1992).

A principios del siglo XX se fue ganando terreno al mar y se construyó, en 1911, la estación del “Trenet” o *Estacioneta*, por su proximidad al puerto. Esta estación conectaba la zona sur de la huerta con Natzaret. Un año después se construyó un primer puente, de hierro, que uniría por primera vez el barrio con el Grau, facilitando el transporte de mercancías desde l'*Estacioneta*. La construcción del actual puente de Astilleros no tuvo lugar hasta 1930. El puente de hierro, hoy desaparecido, venció a la fuerza de la riada de 1949 después de haber quedado afectado por los bombardeos de la Guerra Civil. Existía, además, un servicio de barquero que comunicaba ambos lados del río y que desapareció definitivamente en 1949.

Las calles Francisco Falcons, Manuel Andrés, Ifach, Nueva Tabarca o Santa Pola fueron creadas en 1916 cuando los trabajadores de la sociedad obrera de empleados del tranvía consiguieron una concesión para construir el “barrio de los tranviarios”. Años antes, en 1912, se realizó un primer diseño de un parque de desembocadura que nunca se llegó a realizar.

Fotografía 5. Barrio de los tranviarios, 1916.





Fte.: Martínez, Á. y Giménez, A. 2015. La Valencia desaparecida 2. Tempora.

Tras la Guerra Civil, gran parte del puerto quedó destruido así como numerosos edificios y casas. A pesar del desalojo del área en mayo de 1938, muchas familias optaron por quedarse en el barrio. En estos años Natzaret quedó fuera, finalmente, del plan de reconstrucción del distrito marítimo, el más perjudicado por los bombardeos de la guerra. El plan general de ordenación del territorio ya contemplaba en 1945 la posibilidad de convertir parte de la playa en un espacio más del puerto y consideraba a Natzaret como un núcleo periférico de la ciudad. Convertida en una zona industrial y de servicios ferroviarios, Natzaret fue quedando aislado. Nuevas calles aparecieron en 1945 como las de Mascarat, Virgen de los Reyes, El Sech o Manuel Carboneres, todas ellas próximas al puerto.

En 1953 el Estado cedió suelo al Ayuntamiento para la construcción de vivienda protegida. Con ello se consolidaron las calles Ifach, Tabarca, Santa Pola, Macarena, Virgen de los Reyes o Jesús Nazareno. Se construyen en estas décadas el grupo de las 100 "casitas de papel" para albergar, provisionalmente, a las personas refugiadas con motivo de los derribos en la ciudad. No obstante, fueron ocupadas definitivamente a raíz de la riada de 1957, que causó graves daños en el barrio. Un año más tarde tuvo lugar la construcción de las 250 viviendas de los bloques de "Stella Maris". Entre los años 40 y 50 el barrio casi dobla su población, superando los 5.000 habitantes, a pesar de las trágicas riadas de 1949 y 1957.

Fotografía 6. Las casitas de papel, 1980.





Fte.: Nazaret y sus calles por Juan Castaño. Associació de veïns de Natzaret. 1995

Con el *desarrollismo* de los 60 se inicia una etapa de industrialización y especulación del suelo construyéndose edificios y casas, edificaciones que no se realizaron siguiendo una trama ordenada o definida. En este periodo, la empresa ARLESA, una empresa de aceite de soja, se instala en el barrio. Posteriormente otra, TEPESA, se instalaría próxima a Natzaret. Los residuos y sustancias nocivas vertidas por estas y otras industrias acabaron afectando la zona de playa. En 1966 el PGOU, adaptado a la "Solución sur" de la ciudad, confirmaba la ampliación del puerto y la futura pérdida de la playa de Natzaret. A ello contribuyeron las consecuencias de usar el río como desagüe de la ciudad, hecho que terminó por contaminar y dejar inservible la playa. En estos años también se construyeron nuevas infraestructuras como un nuevo trazado ferroviario y la autopista del Saler. Fueron años en los que barrio recibió una cantidad importante de inmigrantes internos. (Josepa Cucó, 2016)

Ya en los 70, el barrio se había convertido en una zona de actividades industriales dedicadas, en parte, a la madera y el mueble. En 1972 Mar azul, uno de los balnearios que había en Natzaret, fue convertido en un almacén de troncos. El fallecimiento de una vecina al ser aplastada por un tronco que transportaba un camión en la puerta de los cines *Los Ángeles* provocó la aparición en 1976 de la primera de las asociaciones de vecinos y vecinas existentes hoy en día, que adoptaría en su primera etapa el nombre de la vecina fallecida en el accidente (Isabel Nebrada). Las primeras denuncias de la asociación fueron la inseguridad, la falta de infraestructuras y servicios básicos en Natzaret. La zona al oeste de Natzaret fue calificada como suelo industrial en 1977 lo que perjudicaría aun más al barrio.

En 1985 Natzaret perdería definitivamente la playa debido a la expansión del puerto, hecho que recibió una gran contestación vecinal. A cambio, en el convenio que se firmó, se incluyó la separación del puerto con zonas ajardinadas, equipamientos y otras inversiones. Las transformaciones que se produjeron en esta década aislaron más el barrio ya que resultó rodeado de diversas infraestructuras que todavía constituyen barreras físicas entre el barrio y la ciudad.

Fotografia 7. Panoràmica de la antiga playa de Natzaret, años 50 (aprox.).



Fte.: Nazaret y sus calles por Juan Castaño. Associació de veïns de Natzaret. 1995

Fotografia 8. Astillero en la plaza de Nazaret, años 20.



Fte.: Martínez, Á. y Giménez, A. 2015. La Valencia desaparecida 2. Tempora.

Fotografía 9. Ubicación de la fotografía anterior en la actualidad con algunas de las instalaciones de la Autoridad Portuaria de València al fondo.



Fte.: Martínez, Á. y Giménez, A. 2015. La Valencia desaparecida 2. Tempora.

Se planteó, nuevamente en los 90, el posible traslado del barrio a otro lugar a causa de la expansión del puerto y la presión de movimientos de especulación urbanística en la zona. Sin embargo, la fuerte oposición vecinal evitó el traslado. Estos fueron los peores años del barrio. Varias familias gitanas ocuparon las “100 casitas de papel”, lo que dio origen a conflictos vecinales.

Además de ello, fueron trasladadas a Natzaret actividades ilícitas como la prostitución y el narcotráfico desde otras partes de la ciudad y se perdió parte de la huerta a favor de la zona de actividades logísticas (ZAL) del puerto. Años después, las “100 casitas de papel” fueron derruidas con el compromiso por parte del Ayuntamiento de realojar a algunas familias y construir 400 viviendas públicas. El conflicto que provocó el desalojo y derribo de las “100 casitas de papel” dio lugar a la creación de la segunda asociación de vecinos y vecinas.



En los últimos 15 años han sido varios los proyectos urbanísticos realizados próximos al barrio y que han acabado afectándole: la Copa América o el circuito de Fórmula 1, sin olvidar la construcción de la Marina Real.

La Fórmula 1 ha sido uno de los eventos que más han perjudicado al barrio. Provocó problemas de aparcamiento, desvíos y cortes de tráfico o el cierre del puente de Astilleros. Esto producía, los días de competición, un aislamiento casi completo de Natzaret con respecto al resto de la ciudad. Además, a sus habitantes también les afectó la contaminación acústica y ambiental debido a las carreras. A causa de las obras que se realizaron para el circuito urbano, el barrio ha sufrido de inundaciones en varias ocasiones. Por otro lado, Natzaret ha sido utilizado como escombrera donde depositar los restos procedentes de construcciones de otras partes de la ciudad.

No obstante, tras la finalización en 2013 de la Fórmula 1 en València, los vecinos y vecinas han logrado el acondicionamiento de la Pasarela Cuc de Llum, de uso exclusivo para acceder a las gradas de dicho evento, para el acceso de peatones y ciclistas de forma más segura al Grau. También, la actual ejecución del PAI Moreras II ha empezado a unir Natzaret con la ciudad.

En cualquier caso, aunque se han producido estas mejoras en los últimos años, la gran mayoría de problemas que tienen lugar en Natzaret sigue pendientes de ser resueltos.

3. NATZARET EN LA ACTUALIDAD

Hoy en día, la crisis económica de finales de 2007 que se mantiene hasta nuestros días, el aislamiento físico y el estigma que arrastra Natzaret asfixian la actividad económica y compromete la generación de oportunidades para sus habitantes. Estas, entre otras causas, explican la pérdida de población que se produce desde 2009, entre la que se encuentra una cantidad destacable de población joven.

Natzaret cuenta con un comercio local basado en pequeñas empresas familiares que subsisten gracias a la dificultad de acceso a núcleos comerciales como el de la Ciudad de las Artes y las Ciencias (los centros comerciales del Saler y Aqua). Gran parte de los comercios se encuentran en las calles Mayor de Natzaret, Alta del Mar y

Parque de Natzaret. A excepción de algún club y bar de copas, el barrio carece de zonas de ocio, es por ello que la juventud suelen salir fuera del barrio para divertirse.

Su ubicación en el frente marítimo de la ciudad de València, junto al puerto y a medio camino entre la ciudad y los barrios del distrito “Pobles del Sud” convierte a Natzaret en un barrio estratégico en el empeño de acercar la ciudad al mar. Con la creación de la Marina Real y los eventos que en ella se han realizado, se han empezado a considerar las oportunidades que el barrio de Natzaret puede ofrecer al desarrollo y futuro de la ciudad. Este hecho es percibido y celebrado por los vecinos y vecinas del barrio, tal y como muestra el diagnóstico del proyecto de participación ciudadana que el Ajuntament de València ha iniciado en algunos barrios de la ciudad, después de varias décadas de lucha vecinal por recuperar un barrio olvidado.

Fotografía 8. Vista Aérea del puerto con Natzaret a la derecha de la imagen.



Fte.: Google maps.

El desarrollo del puerto acabó por eclipsar y despojar los activos con los que Natzaret contaba: una localización privilegiada, disponer de playa y estar rodeado de huerta. La transformación de las zonas circundantes y del puerto hizo que perdiera su carácter marítimo. Sin embargo, todavía conserva una identidad de pueblo quizá, debido también, a su aislamiento del resto de la ciudad.

El barrio se encuentra bastante incomunicado debido a que varias infraestructuras rodean Natzaret. Por la parte norte, el último tramo del río Turia separa Natzaret del barrio del Grau. Además, la calle de les Moreres, continuación del puente de Astilleros, separa varias manzanas de edificios y viviendas del resto del



barrio. Por el este, un muro divide el barrio del puerto. Esta parte está ocupada por un gran descampado, un parque, el balneario Benimar que se encuentra abandonado y otros terrenos del puerto. Por el oeste, el camino del Canal separa Natzaret de La Punta. La falta de continuación de la trama urbana debido a una gran extensión de campo en La Punta, así como, el paso de las vías del tren, aísla el barrio de la ciudad por este lado. El carrer dels Cocoters, al norte de la avenida de Ronda de Natzaret, también aísla el barrio del último tramo del jardín del Turia y de las Ciudad de las Artes y de las Ciencias que se encuentra relativamente cerca y que, junto a la huerta, las grúas y contenedores del puerto, forma parte de un paisaje urbano de contrastes. Por último, varias vías de comunicación como la V – 30 cierran el barrio por el extremo sur. En la zona sur se encuentran varios equipamientos del puerto. Sin embargo, el nuevo cauce del río impide la continuidad urbana con Pinedo.

A su aislamiento también contribuye el que los accesos al barrio sean escasos (CV – 500 o autopista del Saler y a través del puente de Astilleros), que siga pendiente la finalización de la línea 2 del metro que conecte el barrio con el centro y la ausencia de carril bici que transcurra por el interior del barrio, aunque sí cuenta con dos estaciones de Valenbici. Respecto al transporte público, varias líneas de la EMT conectan el barrio con la ciudad. A ello cabe añadir que la existencia de varios solares también provoca cierta desconexión entre las distintas partes del barrio si bien la zona urbanizada se encuentra concentrada en el extremo nordeste de Natzaret.

Natzaret es un barrio que se caracteriza por la diversidad de su población. Se distinguen tres colectivos: la población autóctona, una importante comunidad gitana y varios colectivos de inmigrantes entre los que predomina especialmente la de nacionalidad rumana. Las personas que viven en el barrio realizan un uso intensivo del espacio público.

No es extraño ver personas “tomando la fresca” en la puerta de sus casas. No obstante, según se ha visto en el diagnóstico del proyecto “Estrategia Natzaret” se realiza un uso diferenciado del espacio público. Las personas del barrio se relacionan en los espacios públicos con las personas de su mismo colectivo y no con otros colectivos. Estos problemas no se encuentran entre la juventud que pertenecen a grupos de amigos y amigas formados por personas de diferentes orígenes y culturas, tal como se ha manifestado por las personas que han participado en el proyecto citado.



Si bien no existen grandes problemas de convivencia, los vecinos y vecinas reconocen haber aprendido a *evitar el conflicto*. Algunas personas se quejan de la falta de civismo de la población gitana. Otros colectivos denuncian, como se ha podido recoger en el diagnóstico citado anteriormente, casos de racismo u hostigamiento entre colectivos y cierta competencia por los recursos públicos. Aun así, el carácter comunitario y las relaciones de proximidad entre las personas del barrio son rasgos que diferencian a Natzaret de otros barrios y le confieren un carácter propio.

En el barrio hay dos asociaciones de vecinos y vecinas, vinculadas a entidades y organizaciones distintas. El movimiento vecinal ha funcionado como un agente de denuncia social y enlace con la administración pública. Es un movimiento muy activo en el que participa principalmente la población tradicional del barrio. Por su parte, la población gitana recurre y canaliza sus demandas a través de la Fundación Secretariado Gitano. En el caso de la población inmigrante, diversas entidades atienden, en lo posible, sus necesidades, como puede ser la asociación Arca de Noé.

Los vecinos y vecinas participan activamente de las fiestas dado el carácter familiar del barrio. En mayo se celebra la fiesta de la Virgen de los Desamparados, venerada en Natzaret desde 1750, en la que sacan en procesión a la Virgen. Entre junio y julio celebran la *Nueva Fiesta de los Tranviarios*, como es llamada comúnmente, iniciada por los tranviarios que residían en el barrio. Esta fiesta ha sido recuperada en los últimos años y cuenta con quince clavarios y clavarias. Su duración es de una semana, en ella realizan una ofrenda de flores a la Virgen entre otros eventos como concursos, juegos infantiles, cenas y bailes. El segundo o tercer domingo de septiembre se celebra la fiesta del Santísimo Cristo, patrón de Natzaret, que también incluye celebraciones a San Roque y La Purísima. También las fallas son unas fiestas muy concurridas por el vecindario. En Natzaret hay dos: la falla Major Moraira y la falla Aras de Alpuente – Castell de Pop.

En cuanto a la política cultural, se ha advertido en la realización del proyecto participativo realizado en el barrio que hay una falta de recursos y de oferta cultural.

Natzaret es un barrio bien dotado de equipamientos públicos. Entre ellos destacan, por los servicios que prestan y su buen estado, el Polideportivo, el Centro de Salud o la Biblioteca municipal del Mar. Además en el barrio se encuentra el Centro Municipal de Servicios Sociales Natzaret y dispone también de un Centro Especializado para la Atención a Mayores (CEAM), un Centro Municipal de Actividades para Personas Mayores (CMAPM) y otro Centro municipal de Juventud.



Por otro lado, Natzaret cuenta con dos guarderías, una de ellas para niños y niñas en situación de vulnerabilidad y tiene dos colegios públicos: Colegio Publico Ausias March y Colegio Público Juan Manuel Montoya que imparten educación infantil y primaria; este último es un centro de acción educativa singular (CAES) que recibe a jóvenes de la comunidad gitana – rumana de La Punta, y el colegio Nuestra Señora de los Desamparados que es privado e imparte primaria y ESO. No obstante, Natzaret carece de un Instituto público de educación secundaria.

En cuanto al estado de las viviendas, paseando por algunas calles puede verse algunas viviendas envejecidas y en estado precario, principalmente en las calles San Francisco de Paula, Mayor de Natzaret, Ifach, Macarena, Camí punta al Mar y Cura Monzó.

Fotografía 9. Viviendas de la calle Tabarca.



Fte.: Juan González Morcillo. Visita del barrio. 2017

Sobre las condiciones del barrio, destacan problemas como una presencia importante de palomas en la zona noreste del barrio. También es común ver gatos deambulando por las calles. El vecindario denuncia la presencia de cucarachas y la suciedad de las calles por excrementos de perros, hojas y residuos aunque, por sus opiniones, parece estar produciéndose una mejora de la limpieza del barrio. Otras cuestiones, como el abandono del tramo final del río o la contaminación ambiental y acústica, afectan también a la vida de las personas que residen en Natzaret. Al

respecto, el cierre de algunas industrias en las últimas décadas ha contribuido a mejorar la calidad de vida en la zona. Por otra parte, las aceras están en buen estado en la zona urbanizada del barrio, salvo la parte al oeste de la calle Mayor de Natzaret donde encontramos varios solares.

Fotografía 10. Solares en el camino del Canal.



Fte.: Juan González Morcillo. Visita del barrio. 2017

La droga, la instalación de población gitana, los conflictos vecinales y la degradación que el barrio experimentó en las décadas anteriores contribuyó a la aparición de un imaginario colectivo negativo sobre el barrio que desembocó en un estigma de Natzaret y sus residentes, estigma que todavía perdura.

A pesar de los problemas y las dificultades de las décadas anteriores la situación del barrio ha mejorado en los últimos años. En la actualidad, a Natzaret, según diversas fuentes, le caracteriza ser un barrio seguro y tranquilo gracias al descenso de la conflictividad vecinal, una importante reducción del tráfico de drogas y el cierre de industrias contaminantes. Esto parece estar contribuyendo al regreso de parte de la población que abandonó Natzaret.

La proximidad del puerto empieza a perfilarse como un gran activo para la dinamización económica y la integración con la ciudad. Tanto es así que el pasado 23 de febrero de 2017, el pleno del Ayuntamiento aprobó las bases del acuerdo con la autoridad portuaria para la transformación urbanística de las zonas colindantes entre el



barrio de Natzaret y el puerto. Se prevé el derribo del muro que separa ambas zonas y la creación de zonas verdes.

Según ese mismo acuerdo se destinarán 86.000 metros cuadrados a la realización del parque de desembocadura que culminará el jardín del Turia por el extremo oriental, 88.000 metros cuadrados a la creación de un área deportiva y 19.500 metros cuadrados a la construcción de edificios de baja altura y un centro de formación profesional donde se impartirán formación en actividades logísticas del puerto. Además, también está prevista la creación de un corredor verde ciclista y peatonal que enlazará el parque de desembocadura con el corredor ya existente. Este anillo verde metropolitano que discurrirá por la huerta circundante a València conectará todo el frente marítimo de la ciudad y con ello los barrios del distrito marítimo que en la actualidad se encuentran mal conectados.

La realización de algunos de estos proyectos está pendiente del plan definitivo que se obtenga del proceso participativo iniciado por el Ayuntamiento (Estrategia Natzaret). De llevarse a cabo, los más de 190.000 metros cuadrados de equipamientos para el barrio y su inclusión en el corredor verde para ciclistas y peatones convertirán a Natzaret en un eje de comunicación importante para la ciudad y en un barrio integrado en la trama urbana, subsanando con ello las consecuencias de décadas de abandono por parte de las administraciones públicas.

Mediante un análisis DAFO realizado a algunos vecinos y vecinas dentro de este proyecto participativo que se ha iniciado en Natzaret se han identificado un buen número de debilidades urbanísticas y de movilidad. Sobre esta cuestión, en el artículo *“Un barrio marginado no es un barrio marginal. A propósito de Natzaret (València)”* Cucó i Giner, Josepa (2016) analiza el porqué Natzaret no es un barrio marginal sino marginado e identifica el impacto del puerto, el perfil socioeconómico de las personas del barrio y las políticas urbanas aplicadas en Natzaret como los factores que favorecen la precariedad laboral y la vulneración social (condiciones que presionan el barrio hacia la marginación y la exclusión). Todo ello evidencia la importancia del urbanismo a la hora de resolver la situación de marginación, precariedad y estigma social de Natzaret a medio y largo plazo.



4. DATOS SOBRE LA POBLACIÓN Y EL BARRIO

Se presentan a continuación los principales datos socioeconómicos del barrio de Natzaret, en relación con los del distrito de Poblats Marítims, al que pertenece el barrio, y de la ciudad de València. A su vez, se hará referencia a las variaciones más significativas que se hayan producido desde el anterior estudio, realizado en 2006.

TABLA 1. Evolución de la población (1981-2016)

	Natzaret		Poblats Marítims		València	
	N	Variación (%)	N	Variación (%)	N	Variación (%)
1981	7.674	-	60.48 4	-	744.748	-
1986	7.442	-3,0%	59.71 6	-1,3%	729.419	-2,1%
1991	6.749	-9,3%	58.64 3	-1,8%	752.909	3,2%
1996	6.466	-4,2%	58.82 4	0,3%	746.683	-0,8%
2008	6.903	6,8%	60.01 9	2,0%	810.064	8,5%
2009	7.030	1,8%	60.57 5	0,9%	815.440	0,7%
2010	6.881	-2,1%	60.15 6	-0,7%	810.444	-0,6%
2011	6.726	-2,3%	59.49 2	-1,1%	800.469	-1,2%
2012	6.526	-3,0%	59.18 0	-0,5%	799.188	-0,2%
2013	6.331	-3,0%	58.53 9	-1,1%	794.228	-0,6%
2014	6.155	-2,8%	57.89 3	-1,1%	787.301	-0,9%
2015	6.060	-1,5%	57.71 0	-0,3%	787.266	0,0%



2016	6.034	-0,4%	57.590	-0,2%	791.632	0,6%
Var 81/16	-23%		-4,8%		6,5%	

Fte.: Oficina de Estadística. Ajuntament de València. Elaboración propia.

Atendiendo a los datos, la tendencia general en cuanto a la evolución de la población en los tres ámbitos geográficos analizados (Natzaret, Poblat Marítims, València) se caracteriza por una pérdida de población con algunas excepciones.

Entre 1981 y 2016 el barrio pierde un 23 % de su población. En el mismo periodo el distrito también pierde población pero no con la misma intensidad que Natzaret. Ambos datos contrastan con los de la ciudad de València, que ve incrementada su población.

En Natzaret, la variación de población entre los años comprendidos son casi siempre negativa, a excepción de los años 2008 y 2009 en los que la población del barrio aumenta un 6,8 % y un 1,8 % respectivamente. La tendencia en el distrito es la misma pero con una pérdida o incremento de población menor. En estos años, la evolución de la población de Natzaret es más similar a la de la ciudad de València que a la del distrito de Poblat Marítims.

Respecto a València, la evolución de población sigue la misma pauta salvo los años 2015 y 2016 en los que la ciudad empieza a recuperar población, si bien es cierto que en el caso de València las pérdidas de población son muy bajas y los incrementos mayores.

Destaca la considerable variación negativa de población en el contexto del distrito al que pertenece Natzaret que pierde cerca de 5 veces más de población que Poblat Marítims. Esta pérdida de población está relacionada con diferentes factores o causas como el retorno de población latinoamericana a sus países de origen, las pocas oportunidades laborales que ofrece el barrio, la conflictividad social y/o el agravamiento de las condiciones de salubridad del barrio en las décadas precedentes que, en los tres últimos casos, han podido tener un “efecto expulsión” de familias de clase media o medio-baja.

TABLA 2. Población por grupos de sexo y edad. 2016



Natzaret						
	Hombres	%	Mujeres	%	Total	%
0 – 15 años	509	53,2%	447	46,8%	956	15,8
16 – 64 años	2.037	52,4%	1.852	47,6%	3.889	64,5
65 y más	480	40,4%	709	59,6%	1.189	19,7
Total	3.026	50,1%	3.008	49,9%	6.034	100,0
València						
	Hombres	%	Mujeres	%	Total	%
0 – 15 años	59.854	51,3%	56.860	48,7%	116.714	14,7
16 – 64 años	254.378	49,3%	261.203	50,7%	515.581	65,1
65 y más	64.050	40,2%	95.287	59,8%	159.337	20,1
Total	378.282	47,8%	413.350	52,2%	791.632	100,0

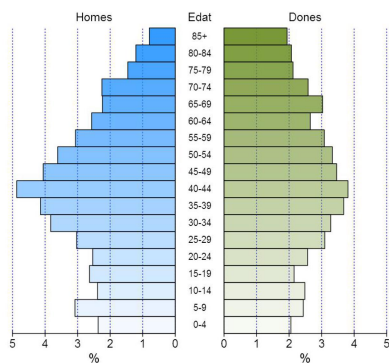
Fte.: Oficina de Estadística. Ajuntament de València. Elaboración propia.

La tabla 2 proporciona los datos de la población por grupos de sexo y edad. Comparando con la ciudad, no hay grandes diferencias de población por grupos de edad entre Natzaret y el conjunto de la ciudad. En el barrio de Natzaret la población es muy similar a la de València, siendo la población menor de 15 años superior a la de la ciudad y la población mayor de 64 años inferior.

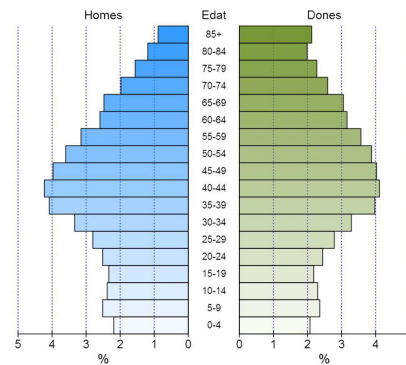
Por sexos destaca que los hombres son mayoritarios en los grupos de 0 a 15 años y de 16 a 64 años en los dos ámbitos geográficos, mientras que las mujeres son más en número en la cohorte de mayor edad, algo previsible si tenemos en cuenta que en toda Europa nacen más varones y la esperanza de vida de las mujeres es mayor.

Comparado con el estudio de 2006, la proporción de las cohortes de edad no han variado mucho si bien la cohorte que corresponde con la población activa (16-64 años) es menor en 2016 mientras que la que corresponde con la población inactiva (de 0-15 años y de 65 y más) es mayor. Esto indica un ligero envejecimiento y, posiblemente, también, una pérdida de la población en edad de trabajar.

Estructura de edad y sexo. Natzaret



Fte.: Oficina de Estadística del Ajuntament de València.



Fte.: Oficina de Estadística del Ajuntament de València.

Estructura de edad y sexo. València

Las pirámides de población muestran algunas diferencias en relación al sexo, tanto la del barrio de Natzaret como la del conjunto de la ciudad.

Las diferencias de sexo entre los 36 y los 54 años son muy acusadas en el barrio de Natzaret. En este grupo de edad encontramos más hombres que mujeres en Natzaret. En el caso de València la diferencia es muy discreta. Si comparamos ambas demarcaciones, en Natzaret hay más hombres entre los 40 y 44 años y menos mujeres entre los 60 y 64 años. A partir de los 65 años hay una mayor presencia de mujeres que de hombres debido a una tasa de mortalidad más baja en el caso de las mujeres.

Por tanto, una mayor cantidad de hombres en edad de trabajar mayor de 30 años y de mujeres mayores de 65 dibujan la estructura de edad y sexo del barrio. Comparado con la ciudad, la cantidad de hombres por debajo de los 65 años respecto a las mujeres de la misma edad es mayor en Natzaret.

Según los datos del Padrón Municipal de Habitantes a 1 de enero de 2016 más del 74,4 % de los hogares en la ciudad de València no tiene ningún menor de 18 años. En el caso de Natzaret, los hogares en los que no hay ningún menor de 18 años representan el 72,6 %, casi dos puntos menos. Si bien la diferencia no es muy acusada, indica una mayor presencia de menores en Natzaret.

TABLA 3. Población según lugar de nacimiento. 2016



	Natzaret		València	
València	3.646	60,4	433.131	54,7
Resto de L'Horta	74	1,2	21.251	2,7
Resto de la C.V.	189	3,1	60.889	7,7
Resto del Estado	1.066	17,7	143.524	18,1
En el extranjero	1.059	17,6	132.837	16,8
Total	6.034	100,0	791.632	100,0

Fte.: Oficina de estadística. Ajuntament de València. Elaboración propia.

Analizando el lugar de nacimiento de las personas residentes en el barrio, observamos que la población que reside en Natzaret ha nacido mayoritariamente en València seguida a gran distancia de aquellas personas nacidas en el resto del Estado (17,7 %) y en el extranjero (17,6 %). Estos datos contrastan con los de la población de València dado que la población nacida en València representa el 54,7 %, casi 6 puntos menos que en Natzaret. Aunque no parece haber grandes diferencias en cuanto a la población procedente del extranjero, ésta es mayor en Natzaret.

Por último, destaca que los nacidos en el resto de la C.V. en Natzaret (3,1 %) son porcentualmente menos de la mitad de las personas que residen en la ciudad de València (7,7 %) y que los nacidos en el resto de *l'Horta* tienen una presencia muy discreta, siendo el doble en València que en Natzaret.

En suma, la población nacida en la misma ciudad o en el extranjero tiene un mayor peso en Natzaret mientras que, por el contrario, la que procede de otros lugares es mayor en la ciudad de València. Posiblemente el aislamiento y el tipo de oportunidades que ofrece el barrio, entre otras razones, expliquen que personas procedentes de otros lugares no se instalen en Natzaret.

Las siguientes dos tablas proporcionan información sobre la población inmigrante tanto en Natzaret como en la ciudad de València.

TABLA 4. Población extranjera según sexo y nacionalidad por continentes. 2016

	Natzaret						València	
	Hombres		Mujeres		Total		Total	
Resto UE (28)	260	59,2%	179	40,8%	439	45,9%	32.870	33,9%



Europa No UE (28)	10	32,3%	21	67,7%	31	3,2%	5.659	5,8%
Àfrica	163	65,2%	87	34,8%	250	26,1%	12.753	13,1%
América del Norte	5	83,3%	1	16,7%	6	0,6%	1.187	1,2%
América Central	6	42,9%	8	57,1%	14	1,5%	3.891	4,0%
América del Sur	65	46,4%	75	53,6%	140	14,6%	25.066	25,8%
Asia	49	63,6%	28	36,4%	77	8,0%	74	0,1%
Oceanía y Otros	0	0,0%	0	0,0%	0	0,0%	74	0,1%
Apátridas	0	0,0%	0	0,0%	0	0,0%	3	0,0%
Total	558	58,3%	399	41,7%	957	100,0%	97.081	100,0%

Fte.: Oficina de Estadística. Ajuntament de València. Elaboración propia.

La tabla 4 arroja información sobre la población extranjera según sexo y nacionalidad en función del continente de procedencia. El total de población extranjera en Natzaret es de 957 personas si bien en la tabla anterior el total de personas nacidas en el extranjero es de 1.059. Este desfase en los datos se debe a que algunas de las personas nacidas en el extranjero están ya nacionalizadas en España (102 personas).

Entre la población extranjera vemos que aquellas personas procedentes del resto de la UE tiene un peso importante puesto que representa un 45,9% en Natzaret mientras que en la ciudad representa un 33,9 %, es decir, 12 puntos menos. Como se podrá comprobar en la tabla 5, buena parte de las personas procedentes del resto de la UE son de Rumania.

En el caso de extranjeras/os procedentes de África, en Natzaret la proporción es de 13 puntos porcentuales más que en el conjunto de València, donde este colectivo representa un 13,1 %. Además, la población extranjera procedente de Asia en Natzaret (8 %) es casi 8 veces más que en la ciudad de València. Por el contrario, las personas originarias de América del Sur tienen porcentualmente una mayor presencia en la ciudad (25,8 %) que en el barrio de Natzaret (14,6 %). Algo similar ocurre con las personas extranjeras procedentes de la Europa no comunitaria puesto que en la ciudad de València representan proporcionalmente más que en Natzaret.

Por sexos, vemos en Natzaret como las mujeres extranjeras originarias de la Europa no comunitaria así como las que proceden de América del Sur son más que los hombres del mismo origen. No obstante, la población africana instalada en el barrio cuenta con el doble de hombres que de mujeres en número de personas. En el total



del colectivo de personas inmigrantes, y en números absolutos, en el barrio hay menos mujeres (399) que hombres (558), hecho comprensible si tenemos en cuenta que, entre otras razones, los hombres inmigrantes provenientes de la Unión Europea y de África suelen venir antes sin sus familias.

En suma, entre la población extranjera de Natzaret predominan las personas procedentes del resto de la Unión Europea (45,9 %) y de África (26,1 %) sobre otros colectivos, mientras que en València lo hacen las personas procedentes de la Europa comunitaria (33,9 %) y América del Sur (25,8 %). Por otro lado, en cuanto al sexo, encontramos un mayor número de hombres inmigrantes que de mujeres (58,3 % de hombres). Además, podemos decir que Natzaret es un barrio que atrae a población inmigrante, mayoritariamente con un perfil económico bajo, dado que su condición de barrio periférico y su baja actividad económica lo convierte en una de las zonas más asequibles de la ciudad para este colectivo.



TABLA 5. Comparación de principales nacionalidades extranjeras presentes en el barrio de Natzaret 2006-2016

Natzaret 2006			Natzaret 2016			València 2016		
Total población extranjera	896	(13,8% del total)	Total población extranjera	957	(15,9% del total)	Total población extranjera	97.081	(12,3% del total)
Bolivia	149	16,6%	Rumania	327	34,2%	Rumania	5.957	12,9%
Rumania	104	11,6%	Nigeria	66	6,9%	Italia	3.232	7,0%
Ecuador	72	8,0%	Bulgaria	61	6,4%	Bolivia	3.186	6,9%
Bulgaria	69	7,7%	Bolivia	57	6,0%	China	3.001	6,5%
Colombia	63	7,0%	Pakistán	52	5,4%	Ecuador	2.771	6,0%
Nigeria	60	6,6%	Algeria	42	4,4%	Pakistán	2.632	5,7%
Marruecos	58	6,5%	Marruecos	39	4,1%	Colombia	2.263	4,9%

Fte: *Población de nacionalidad extranjera en la ciudad de València*. Oficina de Estadística. Ajuntament de València. Elaboración propia.

Nota: la información está referida a las 7 nacionalidades con mayor proporción. El % indica la proporción respecto al total de la población extranjera.

Comparado con el informe del barrio de 2006 vemos cómo en los últimos 10 años la población extranjera procedente de la Unión Europea y de América Central se ha incrementado. Por el contrario, la población del resto de Europa y América del Sur se ha reducido. Estos cambios pueden verse también en la tabla precedente que contiene los 7 colectivos de personas extranjeras más numerosos en Natzaret tanto en 2006 y 2016. En total la población extranjera ha aumentado, pasando del 13,8 % al 15,9 %.

Viendo los movimientos producidos entre las principales nacionalidades extranjeras, hay que resaltar que Bolivia pasa del primer puesto en 2006 a ser el cuarto en 2016. Por el contrario, a pesar de haberse reducido la población procedente del resto de la Europa comunitaria, la población de Rumania ha pasado de ser el segundo al primer colectivo con más presencia, triplicando su peso respecto al total. Las personas de Ecuador y Colombia ya no están entre las primeras 7 nacionalidades y, en el caso de Bulgaria, observamos que a pesar de tener menos peso en el total del barrio ha pasado a ser el 3º colectivo por nacionalidad más numeroso en Natzaret.



Por otro lado, Nigeria pasa del penúltimo puesto al segundo con un peso proporcional similar en ambos periodos y Marruecos se mantiene como la séptima nacionalidad, aunque proporcionalmente pierde peso. Además, en 2016 entran a la lista de las 7 nacionalidades extranjeras más presentes Pakistán (5,4 %) y Algeria (4,4 %), en quinto y sexto lugar, por delante de Marruecos.

La población rumana, como se ha visto, tiene un peso muy importante en Natzaret ya que representa un tercio, aproximadamente, de todas las personas extranjeras. De hecho, en los últimos 10 años las personas rumanas han pasado de ser 103 a 327 personas. Vemos también que Natzaret ha recibido más población pakistaní y argelina desde 2006. A grandes rasgos, la tendencia que se observa es un descenso de población latinoamericana y un ascenso de población procedente del este de Europa, principalmente de Rumania.

TABLA 6. Número de hojas padronales y personas. 2016

	Natzaret	València
Total hojas	2.367	326.612
Total personas	6.034	791.632
Hojas familiares	2.360	326.288
Personas en hojas familiares	5.979	787.414
Media de personas en hojas familiares	2,55	2,42
Hojas colectivas	7	324
Total personas en hojas colectivas	55	4.218

Fte.: Oficina de Estadística. Ajuntament de València. Elaboración propia.

En el padrón, se identifica el concepto “hojas padronales” con el de hogares, ya que recoge información de las personas empadronadas en el mismo domicilio. La media de personas en hojas padronales en el barrio de Natzaret es de 2,55, ligeramente superior a la media de la ciudad de València (2,42). Existen 2.367 hojas padronales que corresponden a 6.034 personas.

En cuanto a las hojas colectivas (residencias, pisos tutelados...) en el barrio de Natzaret, hay 7 hojas colectivas compuestas por 55 personas.



TABLA 7. Hojas familiares según el número de personas. 2016

	Natzaret		València	
	Hojas familiares	%	Hojas familiares	%
1 persona	709	30,0%	105.951	32,5%
2 personas	664	28,1%	88.123	27,0%
3 personas	435	18,4%	62.271	19,1%
4 personas	355	15,0%	48.073	14,7%
5 personas	100	4,2%	13.632	4,2%
6 personas	45	1,9%	4.461	1,4%
7 o más personas	52	2,2%	3.777	1,2%
Total	2.360	100,0%	326.288	100,0%

Fte.: Oficina de Estadística. Ajuntament de València. Elaboración propia.

La tabla anterior proporciona información sobre la composición de los hogares en Natzaret. Predominan en primer lugar los hogares formados por 1 persona (30 %) seguido por los formados por 2 personas (28,2 %). En la ciudad de València la proporción de los hogares por número de personas es muy similar. De hecho, los hogares que predominan son también aquellos formados por 1 persona (32,5 %) y 2 personas (27 %). No obstante, la proporción de hogares formados por una persona es algo menor en Natzaret (30 %) que en València (32,5 %). Estos suelen estar formados en buena medida por personas mayores, sobre todo mujeres viudas, separadas o solteras.

Correlativamente, excepto en los hogares unipersonales y los formados por 3 personas, en Natzaret las proporciones son ligeramente superiores en todos los casos. Destaca especialmente los formados por 7 o más personas (2,2 %) con 1 punto superior a los de València (1,2 %).

Dado que la media de personas en hojas familiares es mayor en Natzaret y que los hogares unipersonales son menos frecuentes que en la ciudad de València y los formados por 6 personas o 7 o más personas son más frecuentes, podría decirse que en Natzaret, respecto a València, predominan los hogares donde conviven más personas posiblemente por la cohabitación de varias generaciones de personas gitanas en la misma casa o un mayor número de hijos e hijas que en el conjunto de la ciudad.



Teniendo en cuenta el estudio de 2006 vemos que los hogares formados por una o dos personas se han incrementado en los últimos 10 años. Por el contrario, en 2016 hay menos hogares formados por 3, 4 o 5 personas. La cantidad de hogares con 6 o más personas se mantiene. Los hogares unifamiliares se han incrementado desde 2005 en 2,8 puntos porcentuales en Natzaret y en 3,1 puntos porcentuales en la ciudad de València. Una de las causas de este incremento de hogares unifamiliares puede ser un aumento de la población mayor de 65 años respecto a 2006 y, en concreto, una mayor cantidad de mujeres viudas que viven solas ya que los hombres mayores carecen de algunas habilidades para vivir solos, por lo que cuando se hacen mayores y/o quedan viudos acuden a residencias de personas mayores en mayor medida que las mujeres en su misma situación.

TABLA 8. Principales datos demográficos. 2016

		Natzaret	València
Tasa bruta de natalidad	Nacimientos / población total x 1000	9,8	8
Tasa bruta de mortalidad	Defunciones / población total x 1000	10,1	8,9
Tasa general de fecundidad	Nacimientos / mujeres de 15-49 años x 1000	44,3	34,7
Relación de masculinidad	Hombres / mujeres x 100	100,6	91,5
Edad media	\sum edades / población total	42,3	43,2
Índice de envejecimiento	Población mayor de 64 años / población menor de 16 años x 100	124,4	136,5
Índice demográfico de dependencia	Población mayor de 64 años + población menor de 16 años / población de 16-64 x 100	55,2	53,5
Porcentaje población extranjera	Población total + población extranjera x 100	15,9	12,3

Fte.: Oficina de Estadística. Ajuntament de València. Elaboración propia.



La tabla 8 proporciona información sobre las tasas e índices de la situación demográfica tanto de Natzaret como de València. Comparando los datos del barrio con los de toda la ciudad vemos que la tasa bruta de natalidad es casi dos puntos superior en Natzaret (9,8) que en València (8). Lo mismo ocurre con la tasa bruta de mortalidad, siendo más de un punto superior en Natzaret (10,1) respecto a València (8,9). Una menor calidad de vida puede explicar que la tasa de mortalidad sea más elevada en Natzaret mientras que la tasa de natalidad puede deberse, entre otros motivos, a una cantidad importante de población joven o inmigrante, población que es más proclive a tener más descendientes. Normalmente, la llegada de inmigrantes jóvenes cambia las dinámicas demográficas del lugar en el que se instalan. En el caso de Natzaret, recordemos que ha habido un aumento de población extranjera y un reemplazo de población latinoamericana por población Rumana.

La tasa general de fecundidad es cerca de 10 puntos superior en Natzaret (44,3 %) que en València (34,7 %). Esto nos habla de una población más joven que la del conjunto de la ciudad. Lo mismo ocurre con la relación de masculinidad, que en el barrio de Natzaret es de 100,6 % mientras que en València es del 91,5 %. Es decir, viven más hombres que mujeres en el barrio.

En cuanto a la edad media, la diferencia entre ambas circunscripciones es muy discreta, siendo inferior en Natzaret. De hecho, el índice de envejecimiento de Natzaret (124,4 %) es más de 12 puntos inferior al de València (136,5 %). Esta diferencia se explica por un mayor peso porcentual de menores de 16 años en Natzaret que en València.

Correlativamente, el índice demográfico de dependencia en Natzaret es superior al de València ya que en Natzaret tiene una población ligeramente más joven (menores de 16 años) y una población en edad de trabajar (16 a 65 años) inferior a la de València.

En cuanto al porcentaje de población extranjera, ésta es, como se ha indicado previamente, algo mayor en el barrio de Natzaret (15,9 %) que en toda la ciudad de València (12,3 %).



En el informe anterior de 2006 tanto la tasa de natalidad como de mortalidad eran superiores mientras que las tasas de fecundidad y de masculinidad eran inferiores. Por otro lado, la edad media es ligeramente superior en 2016 al igual que el índice de dependencia. Paradójicamente, el índice de envejecimiento es menor. Varias causas explican esta aparente contradicción de los datos. El contraste entre la tasa de natalidad y el de fecundidad se debe a una reducción en el número de mujeres entre 16 y 64 años mientras que la cantidad de menores de 16 años se mantiene, es por ello que la tasa de fecundidad y natalidad presentan una tendencia opuesta. Respecto a la relación de masculinidad, en Natzaret encontramos una mayor cantidad de actividades masculinizadas y de población de hombres inmigrantes que, junto a una mayor presencia de personas extranjeras procedentes del este de Europa y África (de estos colectivos hay una mayor presencia de hombres) explican, entre otras razones, la relación de masculinidad del barrio. Por otro lado, una de las causas de contar con un índice de envejecimiento más bajo en 2016 es el ligero incremento de las personas menores de 16 años. El cambio de los colectivos que residen en Natzaret explica, parcialmente, más nacimientos desde 2016.

TABLA 9. Viviendas según año de antigüedad. 2016

	Natzaret		Poblats Marítims		València	
<= 1800	0	0,0%	0	0,0%	310	0,1%
1801-1900	0	0,0%	12	0,0%	6.407	1,6%
1901-20	22	0,7%	1.133	3,8%	7.499	1,8%
1921-40	252	8,5%	2.384	8,0%	22.319	5,4%
1941-60	559	19,0%	4.880	16,4%	50.569	12,3%
1961-70	1.060	36,0%	7.557	25,4%	94.646	23,1%
1971-80	754	25,6%	5.972	20,0%	99.406	24,3%
1981-90	56	1,9%	2.638	8,9%	41.115	10,0%
1991-00	101	3,4%	2.520	8,5%	44.112	10,8%
2001-10	133	4,5%	2.643	8,9%	40.115	9,8%
2011-12	11	0,4%	55	0,2%	3.167	0,8%
Total	2.948	100,0%	29.794	100,0%	409.665	100,0%

Fte.: Oficina de Estadística. Ajuntament de València. Elaboración propia.



Comparando las viviendas según el año de antigüedad de Natzaret con el distrito de Poblats Marítims y València, vemos que a partir de 1900 la construcción de viviendas fue incrementándose hasta 1970 en los tres casos, alcanzando en torno a una cuarta parte de todas las viviendas construidas hasta 2012, es decir, de una década a la siguiente hasta llegar a 1970 la construcción de viviendas prácticamente se duplica. En el caso de Natzaret, se construyeron entre 1961 y 1970, los años del desarrollismo español, el 36 % de las viviendas, más de diez puntos que en el distrito y en la ciudad que junto a la década siguiente supone más del 60 % del parque de viviendas.

En términos generales, observamos que en Natzaret son más las viviendas construidas antes de 1980 y menos a partir de esta fecha en comparación con Poblats Marítims y la ciudad de València. Esto mostraría la pérdida de interés en el barrio a partir de los años 80, sobre todo si tenemos en cuenta que entre 1981 y 1990 fue la década en la que menos viviendas se construyeron desde 1921 sin contar el periodo 2011-2012, ya que contempla solo un año. Esta pérdida de interés podría guardar relación con la estigmatización del barrio y/o la falta de servicios, equipamientos e infraestructuras del barrio en la década de los 80 y, también, el desarrollo de otras zonas de la ciudad que hiciera menos atractiva la construcción de vivienda en Natzaret.

TABLA 10. Valores catastrales medios por vivienda. 2016

	Natzaret	València
Total de viviendas	2.948	409.355*
Valor del suelo por vivienda	4.494,80 €	10.400,25 €
Valor de la construcción por vivienda	10.069,49 €	16.298,16 €
Valor total por vivienda	14.462,76 €	26.665,15 €
Valor por metro cuadrado	84,04 €	271,23 €

Fte.: Oficina de Estadística. Ajuntament de València. Elaboración propia.

El total de viviendas en Natzaret es de 2.948 y el valor por metro cuadrado es 84,04 €. El valor de Natzaret es de 4.494,80 € mientras que en València es de 10.400,25€. Es decir, el valor por vivienda en Natzaret está muy por debajo del valor del suelo por vivienda en València. Respecto al valor de la construcción por vivienda encontramos, igualmente, que en Natzaret el valor de la construcción por vivienda



(10.069,49€) es también inferior al valor de la construcción por vivienda en València (16.298,16€).

Por tanto, Natzaret es uno de los barrios donde el suelo y la construcción por vivienda tienen un valor inferior al valor medio de la ciudad de València. Sin embargo, comparado con el informe anterior de 2006, vemos que todos los valores han mejorado en los últimos 10 años como el valor total por vivienda, de 13.610 € en 2004 a 14.462,76 € en 2016, excepto el valor por m² que ha pasado de 167,19 € en 2004 a ser 84,04 € en 2016.

Complementariamente se hace referencia a las viviendas que aparecen en el Censo de Viviendas Precarias, gestionado desde el Servicio de Bienestar Social. En el censo se registran las viviendas que dispone de condiciones de habitabilidad y que se encuentran ocupadas por familias. El objetivo del programa del censo es trabajar previamente con estas familias para preparar su paso a viviendas institucionales o del mercado de vivienda normalizada.

En el barrio de Natzaret se han censado en 2017 un total de 30 viviendas en las que residen un total de 75 familias. Estas viviendas se encuentran, principalmente, en la zona 2 (descrita en el punto 1 de este informe) así como en la calle Mayor de Natzaret.

TABLA 11. Actividades económicas según tipo. 2016

	Natzaret	Poblats Marítims	València
Artistas	0,0%	0,4%	0,5%
Profesionales	8,1%	14,9%	21,7%
Comercio y servicios	80,2%	75,1%	67,7%
Construcción	6,0%	5,5%	6,6%
Industria	5,7%	4,1%	3,5%
Ganadería	0,0%	0,0%	0,0%
Total	100,0%	100,0%	100,0%

Fte.: Oficina de Estadística. Ajuntament de València. Elaboración propia.

De las actividades económicas según tipo predominan en Natzaret la actividad de *Comercio y servicios* (80,2 %) respecto al total del barrio. Esta actividad tiene un



peso mayor en Natzaret que en Poblats Marítims y València. La siguiente actividad más importante en el barrio es la de profesionales con un 8,1 %, en este caso, con mucha menos presencia en Natzaret que en el resto de ámbitos analizados. Le sigue *Construcción* con 6 %, muy similar al distrito y a la ciudad de València aunque ligeramente inferior en el distrito, e *Industria* con un 5,7 %. En este último caso, destaca la mayor importancia en Natzaret de la Industria (por la actividad económica que genera el puerto). La presencia del sector *Artistas* en el barrio es inexistente y con poca presencia en el distrito y la ciudad mientras que la ganadería es una actividad sin presencia en ninguna de ellas. El contraste con la ciudad en comercio y servicios, profesiones e industria se debe, principalmente, al aislamiento del barrio que obliga a una mayor presencia de comercios en el barrio dadas las barreras y las dificultades para salir y entrar en Natzaret. El aislamiento también explicaría la poca presencia de profesionales en el barrio; la proximidad del puerto y de la ZAL que atrae más actividades industriales y comerciales a la zona y también, a pesar de no distar mucho del centro, por la “ventaja” que representa la situación periférica y aislada del barrio para industrias dedicadas a actividades contaminantes. Esta circunstancia repercute negativamente en la salud, empleo y calidad de vida de las personas que residen en Natzaret.

TABLA 12. Variables del indicador de la renta. 2001

	MITSUP	PRIMAR	ATURAT	TURHAB	TURI16
València	22,4	30,5	13,7	41,6	4,1
Poblats Marítims	10,5	40,2	17,1	39	2,6
Natzaret	4,4	52,4	18,3	40,7	2,7

Fte.: Oficina de Estadística. Ajuntament de València. Elaboración propia.

En la tabla 12 se observan los datos del Indicador de Renta. Estos indicadores de renta han sido construidos por la Oficina Estadística del Ajuntament del València a partir de los datos del Censo 2001, y con evolución desde el Censo de 1981 y 1991.

El indicador de renta es un índice compuesto por las siguientes variables:

- Proporción de población mayor de 24 años con estudios universitarios (MITSUP).
- Proporción de población mayor de 17 años con estudios únicamente de nivel primario (PRIMAR).
- Proporción de población activa en situación de paro (ATURAT).



- Proporción de turismos por cien habitantes (TURHAB).
- Proporción de turismos con más de 16 C.V. fiscales (TURI16).

En Natzaret encontramos una cantidad de población mayor de 24 años con estudios universitarios (4,4 %) muy inferior a la de València y menos de la mitad que la del distrito. También hay más población mayor de 17 años con solo un nivel educativo primario (52,4 %), más de veinte puntos superiores al de València y más de diez al del distrito. Tanto el MITSUP como el PRIMAR nos muestran que en Natzaret el nivel educativo es relativamente mucho más bajo que en el distrito y que en el conjunto de la ciudad.

Respecto a las personas desempleadas, medido a través del indicador ATURAT, en Natzaret hay más población parada (18,3 %) que en València (13,7 %). En el caso del distrito, es ligeramente inferior al de Natzaret. Es decir, que el distrito y, más si cabe, Natzaret, es una zona de la ciudad donde encontramos una cantidad importante de población desempleada.

En cuanto a los turismos por habitante (indicador TURHAB que nos indica una parte del nivel económico del barrio) en el barrio de Natzaret (40,7 %) hay más turismos por habitante que en el distrito de Poblats Marítims (39 %) pero menos que en València (41,6 %). Si consideramos los turismos con más de 16 C.V. fiscales, en València encontramos más turismos de este tipo (4,1 %) que en Natzaret y Poblats Marítims, donde estos turismos son casi la mitad, con 2,6 % y 2,7 % respectivamente. Esto muestra que en Natzaret el número de turismos por 100 habitantes presenta una proporción mejor que otros barrios del distrito y es próxima a la de València. En el barrio, por el contrario, el número de vehículos con más C.V. fiscales es menor que el de la ciudad. Esto indica un nivel económico relativamente más bajo de la población de Natzaret.

TABLA 13. Indicador de renta de distrito y barrio (1981-1991-2001)

	1981	1991	2001
Poblats Marítims	-4,03 Medio	-5,19 Bajo	-5,61 Bajo
Natzaret	-5,03 Bajo	-6,68 Bajo	-5,60 Bajo

Fte.: Oficina de Estadística. Ajuntament de València. Elaboración propia.



Para la comparación de los diferentes niveles de renta y el análisis de su evolución la publicación de la Oficina de Estadística establece cinco intervalos (Bajo de -7 a -4, Medio-Bajo de -4 a -2, Medio de -2 a +2, Medio- Alto de +2 a +6 y Alto de +6 en adelante) en función de los resultados obtenidos en las variables anteriores.

Si analizamos el indicador de renta en el periodo comprendido entre 1981 y 2001, tanto en el distrito de Poblats Marítims como en el barrio de Natzaret éste es negativo.

En 1981, el indicador de renta en Natzaret era bajo (-5,03) mientras que en el distrito era medio (-4,03). En 1991, el indicador de renta es inferior respecto al de 1981 en ambos, tanto en el distrito como en el barrio. En el caso de Natzaret, el indicador baja entre 1981 y 1991, perdiendo más de un punto. En Poblats Marítims el indicador de renta pasa de ser medio a ser bajo, perdiendo un punto en 10 años. En 2001, el indicador de renta de Poblats Marítims es todavía más bajo que el anterior. Sin embargo, no pasa igual en Natzaret que, aunque bajo igualmente (-5,60), es mayor que el indicador de 1991.

Por tanto, mientras que el indicador de renta de Poblats Marítims va empeorando entre 1981 y 2001, el indicador de renta de Natzaret empeora de 1981 a 1991 pero mejora en 2001 respecto a 1991. De los barrios de Poblats Marítims el que presenta un nivel de renta mayor es el Grau (-2,23) mientras que el barrio con un nivel de renta más bajo es precisamente Natzaret (-5,60).

Dado que no es posible aportar datos de barrio más actualizados, a causa de una ruptura metodológica en los censos, vamos a incluir a continuación algunos datos referidos al distrito y a la ciudad, que de alguna manera nos acercan al entorno en el que se sitúa el barrio de Natzaret.

TABLA 14: Renta media según IRPF. Distritos 2011-2013

	Total	Diferencia respecto a la ciudad
Valencia	22.235 €	
Poblats Marítims	18.140 €	-18,4%

Fte. Oficina Estadística. Ajuntament de València. *IRPF Datos para la ciudad de València y sus distritos 2011-2013.*



El total de renta media entre 2011 y 2013 del distrito de Poblats Marítims es de 18.140 €, un 18,4 % inferior a la del conjunto de la ciudad, con una renta media de 22.235 €. Otros datos que nos pueden servir de referencia: el distrito con menor renta es Pobles del Oest, con una renta media de 15.189 €, y el que tiene mayor renta es l'Eixample, con una renta media de 34.852 €.



TABLA 15. Renta según PIB per cápita. Distritos 2014

	PIB per cápita estimado	Diferencia respecto a la ciudad
València	22.153 €	
Poblats Marítims	20.248 €	-8,6%

Fte: Oficina Estadística. Ajuntament de València. *Estimació del PIB per càpita per a la ciutat de València i els seus districtes (2014).*

Según la estimación realizada del PIB per cápita en 2014, el PIB per cápita del distrito de Poblats Marítims es de 20.248 € frente a 22.153 € de València, es decir, un 8,6 % inferior. Estos datos se sitúan en una horquilla amplia dentro de la ciudad: Pobles de l'Oest es el distrito con un PIB per cápita más bajo, concretamente un 28,5 % inferior al de la ciudad mientras que l'Eixample es el distrito con un PIB per cápita mayor, 15,6 % superior al de toda València.

Comparando ambos datos observamos que la diferencia respecto a la ciudad de València es más ajustada según el PIB per cápita que por IRPF. No obstante, todos los datos vienen a confirmar un nivel de renta bajo en el distrito de Poblats Marítims, en el que se encuentra el barrio de Natzaret, como ya indicaba el indicador de renta en 2001, pero a distancia del distrito de renta más baja.



5. RECURSOS PÚBLICOS Y PRIVADOS

5.1 RECURSOS EDUCATIVOS

En Natzaret existen dos centros públicos de educación infantil y primaria, el colegio Ausias March y el colegio Juan Manuel Montoya; y uno privado, Nuestra señora de los Desamparados. Además, son centros de referencia para la población del barrio de Natzaret los siguientes:

CP El Grao – en el barrio de la Creu al Grau.

CP San José de Calasanz – en el barrio de la Creu al Grau.

CP Santa Magdalena Sofía - en el barrio de La Punta.

En cuanto a Educación Secundaria Obligatoria (ESO), Natzaret carece de un centro público o Instituto de Educación Secundaria (IES). Tan solo un centro privado, el Colegio Nuestra Señora de los Desamparados, imparte educación secundaria en el barrio. Le corresponden por zona los siguientes centros ubicados fuera del barrio de Natzaret:

Colegio Ave María Peña-Roja – en el barrio de Peña-Roja.

Colegio Santa Magdalena Sofía – en el barrio de La Punta.

Colegio Trafalgar - en el barrio de la Creu del Grau (privado).

Instituto de Educación Secundaria Baleares – en el barrio de la Creu del Grau.

Instituto de Educación Secundaria Distrito Marítimo – en el barrio de Peña-Roja.

A continuación relacionamos los centros educativos que se encuentran en la demarcación del barrio de Natzaret, con sus datos geográficos y de contacto:

CENTROS CONCERTADOS DE EDUCACIÓN INFANTIL

CENTRO DE EDUCACIÓN INFANTIL GENT MENUDA

Bernabé García, 67

46024 València



Teléfono: 96.367.37.46

CENTROS PÚBLICOS DE EDUCACIÓN INFANTIL Y PRIMARIA

COLEGIO PÚBLICO JUAN MANUEL MONTOYA

Cmno. La Punta al Mar, 75

46024 - València

Teléfono: 96.367.13.17

COLEGIO PÚBLICO AUSIAS MARCH

Parque Natzaret, 3

46024 València

Teléfono: 96.256.62.00 Fax: 96.367.60.28

E-mail: 46012537@edu.gva.es

CENTROS PRIVADOS DE EDUCACIÓN PRIMARIA Y SECUNDARIA

CENTRO PRIVADO NUESTRA SEÑORA DE LOS DESAMPADADOS

C. Parque de Natzaret, 82

46024 VALÈNCIA

Teléfono: 96.367.82.29 Fax: 96.367.58.35

E-mail: nsdesamparadosval@planalfa.es

OTROS CENTROS DE FORMACIÓN

CENTRO FORMACIÓN DE PERSONAS ADULTAS ESCUELA POPULAR NATZARET

Parque Natzaret, 94

46024 - València

Teléfono: 96.324.26.27

E-mail: 46019431@centres.cult.gva.es

UNIVERSIDAD POPULAR NATZARET

Pl. Aras de Alpuente, s/n

46024 - València



Teléfono: 96.367.70.26

OTROS CENTROS

Otros centros de formación destacables son la Escuela Popular de Natzaret (EPA) que realiza formación en inglés e informática y la Universidad Popular que imparte formación no reglada de diversos temas como español para extranjeras, cultura Valenciana o música.

ESCUELA DE MÚSICA CENTRO DE MÚSICA NATZARET

Parque Natzaret, 94 - 2 (Centro Cívico)

46024 - València

Teléfono: 96.367.55.16

ESCUELA DE MÚSICA CENTRO DE MÚSICA Y DANZA NATZARET

C/ Mayor, 45

46024 - València

Teléfono: 96.324.00.65

E-mail: cmdnatzaret@gmail.com

url: <http://www.centremusicanatzaret.es>

5.2 RECURSOS SANITARIOS

Natzaret cuenta con un centro de salud en la calle Fernando Morais de la Horra. Como centro de especialidades le corresponde el centro de especialidades del Grau. El hospital de referencia para las personas que residen en el barrio es el Hospital Clínico Universitario. Las personas del barrio también pueden asistir al consultorio auxiliar del barrio de La Punta.

CENTRO DE SALUD DE VALÈNCIA NATZARET

DEPARTAMENT DE SALUT DE VCIA CLINIC-LA MALVA-ROSA

Mco. Fernando Morais de la Horra, 2 46024 - València

Teléfono cita previa: 96.387.03.50

Teléfono de urgencias: 96.387.03.50

Teléfono del centre: 96.387.03.53



CENTRO DE ESPECIALIDADES DE VALÈNCIA EL GRAO (de referencia)

Pare Porta, 10 46024 - València

Teléfono cita previa: 96.346.95.63

Teléfono del centre: 96.346.95.60

HOSPITAL LA MALVA-ROSA (de referencia)

Isabel de Villena, 2

46011 - València

Teléfono del centre: 96.192.54.00

HOSPITAL CLINICO UNIVERSITARIO DE VALÈNCIA (de referencia)

DEPARTAMENT DE SALUT DE VCIA CLINIC-LA MALVA-ROSA

Av. Blasco Ibáñez, 17

46010 - València

Teléfono del hospital: 96.197.35.00

5.3 RECURSOS DE TRABAJO

Los recursos laborales del barrio son: AVFEN (Asociación Valenciana para el Fomento de Empleo Natzaret) y Proyecto Mare, dependiente de la fundación José María Haro.

El primero de ellos realiza formación y asesoramiento en la búsqueda de empleo principalmente a mujeres con cargas familiares, mayores de 40 años, personas discapacitadas y jóvenes.

El Proyecto Mare realiza talleres como talleres pre-laborales para la inserción laboral de las mujeres del barrio y formación en el desarrollo de habilidades básicas para el empleo o para la alfabetización en lengua castellana.

AVFEN. ASOCIACIÓN VALÈNCIANA PARA EL FOMENTO DE EMPLEO NATZARET

C/ Guitarrista Tárrega, 10

46024 - València

Teléfono: 96.328.77.04 Fax: 96.328.77.14

E-mail: avfen05@yahoo.es



PROYECTO MARE

C/ Parque Natzaret, 1ac

46024 - València

Teléfono: 96.367.57.82

5.4 OTROS RECURSOS SOCIALES

A las personas de Natzaret les corresponde el CMSS de Natzaret. El ámbito de actuación de este centro incluye también los barrios del distrito Marítimo (El Grau y les Moreres, además de Natzaret) y los de Pobles del Sud (Pinedo, el Saler, el Palmar y Perellonet) y el barrio de la Ciutat de les Arts i les Ciències del distrito de Quatre Carreres.

Para personas mayores encontramos el Centro Especializado de Atención a Mayores de la Generalitat Valenciana que proporciona asesoramiento sobre programas para personas de la tercera edad, actividades para la conservación de la salud, rehabilitación y formación y talleres mientras que el CMAPM, centro de titularidad del Ajuntament de València, realiza actividades para el mantenimiento físico como yoga o taichí, animación sociocultural y cursos y talleres.

Para jóvenes existe el Centro de la Juventud donde se realizan talleres, actividades lúdicas, cine forum y presta información a jóvenes y orientación laboral entre otros servicios. Además se puede tener acceso a una biblioteca juvenil y al fondo documental del centro.

CENTRO MUNICIPAL DE SERVICIOS SOCIALES NATZARET

C/ Parque Natzaret, 94

46024 - València

Teléfono: 96.208.74.00 Fax: 96.367.24.60

E-mail: cmssNatzaret@València.es

CEAM NATZARET.CENTRO ESPECIALIZADO DE ATENCIÓN A MAYORES (CEAM)

C/ Parque Natzaret, 90

46024 - València

Teléfono: 96.316.45.10 Fax: 96.316.45.14



E-mail: ceam_Natzaret@gva.es

**CENTRO MUNICIPAL DE ACTIVIDADES PARA PERSONAS MAYORES
NATZARET (CMAPM)**

Pl. Aras de los Olmos, 4

46024 - València

Teléfono: 96.208.74.19

E-mail: cmam_Natzaret@València.es

CENTRO MUNICIPAL DE JUVENTUD NATZARET

C/ Algemesí, 5

46024 - València

Teléfono: 96.367.22.60 Fax: 96.367.08.05

E-mail: cmjNatzaret@València.es

En el barrio, territorio con numerosas entidades de la sociedad civil, se encuentran dos asociaciones vecinales, la segunda es una escisión de la primera:

ASOCIACIÓN DE VECINOS Y VECINAS DE NATZARET

C/ Parque de Natzaret (Centro Cívico), 90

46024 - València

Teléfono: 96.367.85.33

E-mail: infoavnatzaret@gmail.com

ASOCIACIÓN DE VECINOS NATZARET UNIDO

C/ Parque Natzaret (Centro Cívico), 94

46024 - València

Teléfono: 96.367.13.90

Además, encontramos en el barrio otras entidades que pasamos a relacionar.

ASOCIACIÓN EL ARCA DE NOÉ

C/ Manuel Andrés, 9

46024 - València

Teléfono: 96.367.32.55

E-mail: arca@elarcaNatzaret.org



ASOCIACIÓN U-MANOS DE INTEGRACIÓN PARA EL DESARROLLO EDUCATIVO

C/ Nueva Tabarca, 28

46024 - València

Teléfono 675260118

E-mail: ongu-manos@hotmail.com

ASOCIACIÓN ÁGORA CULTURAL

C/ Virgen de Loreto, 9

46024 - València

Teléfono: 96.367.78.17 Fax: 96.367.78.17

E-mail: agoracultural@gmail.com

ASOCIACIÓN ÁMBIT Y ALBERGUE ESPAI

C Alta del Mar, 80

46024 - València

Teléfono: 96.367.95.80 Fax: 96.367.95.80

E-mail: ambitg@gmail.com

ASSOCIACIÓ DE DONES NATZARET PORTES A FORA

C/ Parque Natzaret, 94

46024 - València

Teléfono: 96.367.04.52

E-mail: centroinfo@teleline.es

GRUPO SCOUT ITER-NATZARET

C/ Fontilles, 20

46024 - València

Teléfono: 659.120.289

CENTRO DE DÍA SAN VICENTE DE PAÚL

C/ Francisco Falcons, 26-28

46024 - València

Teléfono: 96.367.24.98 Fax: 96.367.24.98

E-mail: oyonartegarcera@terra.es



5.5 TRANSPORTE PÚBLICO

LÍNEAS EMT: 4, 15, 30, 95 y N8.

METRO: dentro de los límites del barrio de Natzaret no encontramos ninguna estación de metro o tranvía. No obstante, las paradas más próximas a Natzaret son *Francesc Cubells* y *Grau-Canyamelar* ubicadas, respectivamente, en los barrios del Grau y Cabanyal-Canyameral.

VALENBISI:

Estación nº 274: San Francisco de Paula - Castell de Pop.

Estación nº 273: Moraira - Alta del Mar.



6. CENTRO MUNICIPAL DE SERVICIOS SOCIALES

El ámbito de actuación del Centro Municipal de Servicios Sociales de Natzaret, como antes ya avanzábamos, comprende, además del barrio de Natzaret, los barrios del distrito de Poblats Marítims como El Grau y Les Moreres pero también los barrios de Pinedo, El Saler, El Palmar y El Perellonet, pertenecientes al distrito de Poblats del sud y el barrio de Ciutat de les Arts i de les Ciències que pertenece al distrito de Quatre Carreres. El CMSS de Natzaret se encuentra en la calle Parque de Natzaret 94, en el mismo barrio de Natzaret, y por su ámbito de actuación le corresponde una población de 28.672 habitantes (Padrón del 1 de enero de 2016).

Los servicios y actividades de este centro de servicios sociales son los siguientes:

1. Información, orientación y asesoramiento a la ciudadanía y a colectivos acerca de los derechos y recursos sociales existentes.
2. Ayuda a domicilio: Pretende facilitar la permanencia de las personas en su medio habitual mediante la prestación de servicios de carácter doméstico, social, personal o educativo.
3. Programa Menjar a casa: Servicio de comidas a domicilio dirigido a personas mayores de 65 años que por su especial situación, tengan dificultad en la condimentación de los alimentos.
4. Menor: Tiene por objetivo la prevención de las situaciones carenciales, marginales y de inadaptación de menores, así como la protección y asistencia a menores en situación de riesgo, ofreciéndoles los recursos necesarios para un adecuado desarrollo físico y psicológico en relación con su entorno.
5. Programas de Atención a la Inserción Social: Dirigido a las familias que carezcan de medios de subsistencia con el fin de apoyar su integración social.
6. Dependencia: Tiene por objeto aplicar la Ley de Promoción de la Autonomía Personal y Atención a las personas en situación de dependencia de 2006 en



cuanto a la información, valoración, asignación de recursos y seguimiento de las personas que se encuentran en esa situación.

7. Cooperación social: Tiene por objeto potenciar la vida de la comunidad propiciando la participación y fomentando la iniciativa social, el asociacionismo y el voluntariado.

TABLA 16.- Expedientes según barrio y CMSS Natzaret. 2016

CMSS Y BARRIO	Expedientes		
	N	% CMSS	% del total de la ciudad
NO CONSTA	21	2,8	0,1
EL GRAU	177	24	0,9
NATZARET	416	56,4	2,2
CIUTAT DE LES ARTS I DE LES CIÈNCIES	24	3,3	0,1
PINEDO	44	6	0,2
EL SALER	15	2	0,1
EL PALMAR	16	2,2	0,1
EL PERELLONET	12	1,6	0,1
LA PUNTA (NATZARET)	12	1,6	0,1
Total CMSS	737	100	3,9

Fte: Memorias del Servicio de Información, CMSS Natzaret, 2016

Como puede verse en la tabla16, se atendieron en 2016 un total de 737 familias en el CMSS de Natzaret. Esto representa un 3,9 % del total de la ciudad y, por tanto, un porcentaje muy bajo comparado con el resto de CMSS.

A pesar de que el barrio del Grau tiene más población y que el de Ciutat de les Arts i les Ciències tiene una población muy similar, Natzaret es el que cuenta con más expedientes, concretamente 416, que representan más de la mitad del total de expedientes del CMSS de Natzaret y el 2,2 % de toda la ciudad de València. Esto se explica por una conjunción de causas como, por ejemplo, el perfil socioeconómico bajo de las personas que residen en el barrio, la carencia de oportunidades laborales



debido al aislamiento de Natzaret o la proximidad al CMSS, factor que incide directamente en la asistencia a centros de recursos.

A continuación vamos a aportar algunos datos de las atenciones que realizan desde el CMSS, ya desde el conjunto de su ámbito total, al carecer de datos exclusivos por barrio.

TABLA 17. Personas atendidas en el Servicio de Información CMSS Natzaret. 2016

	NO CONSTA		HOMBRE		MUJER		TOTAL	
		%		%		%		%
No consta	5	100	2	0,7	3	0,6	10	1,3
0 - 15	0	0	36	13,2	44	8,9	80	10,4
16 - 17	0	0	1	0,4	4	0,8	5	0,6
18 - 64	0	0	187	68,8	341	69	528	68,5
65 - 79	0	0	18	6,6	41	8,3	59	7,7
80 y más	0	0	28	10,3	61	12,3	89	11,5
Total	5	100	272	100	494	100	771	100
%	0,7%		35,3%		64,1%		100%	

Fte: Memorias del Servicio de Información, CMSS Natzaret, 2016

En el Servicio de Información del CMSS de Natzaret se atendieron en 2016 un total de 771 personas, principalmente mujeres en edad de trabajar.

Por edad observamos que el 68,5 % de las personas atendidas tenían entre 18 y 64 años, seguido por la cohorte de mayores de 65 años (19,2 %) y de la de 0 a 15 años que supone un 10,4 % de todas las personas atendidas en el CMSS de Natzaret.

En función del género, vemos como son atendidas más mujeres (64,1 %) que hombres (35,3 %). Entre las mujeres atendidas destacan el grupo de edad entre 18 y 64 años que representan el 69 % y la cohorte de 80 y más años, con el 12,3%. En cuanto a los hombres, el 68,8 % corresponden a aquellos que tienen de 18 a 64 años y el 13,2 % corresponde a los que tienen entre 0 y 15 años. De la población entre los 65 y 79 años son más las mujeres (8,3 %) que los hombres (6,6 %).



Según estos datos son más las mujeres que acuden al CMSS de Natzaret y de entre ellas predominan las mayores de 65 años. Por el contrario, se han atendido más varones menores de 15 años. Algunas de las causas que explican una mayor atención de mujeres radican, en parte, en su mayor esperanza de vida y en ser ellas las que acuden en mayor medida que los hombres, a los servicios de ayuda.

TABLA 18. Intervenciones según sector de referencia de la intervención. 2016

	Intervenciones	
	Número	%
FAMILIA	293	43,3
INFANCIA	10	1,5
JUVENTUD	4	0,6
MUJER	47	6,9
PERSONAS MAYORES	104	15,4
PERSONAS CON DISCAPACIDADES	39	5,8
PERSONAS RECLUSAS Y EX-RECLUSAS	5	0,7
MINORIAS ÉTNICAS	44	6,5
PERSONAS REFUGIADAS Y ASILADAS	3	0,4
EMIGRANTES	9	1,3
PERSONAS ENFERMAS PSIQUIÁTRICOS	2	0,3
OTROS GRUPOS EN SITUACIÓN DE NECESIDAD	25	3,7
INMIGRANTES	92	13,6
Total	677	100

Fte: Memorias del Servicio de Información. CMSS Natzaret, 2016

En la tabla 18 observamos que se han realizado un total de 677 intervenciones. El mayor número de intervenciones que se realizan corresponde al sector de familia con un total de 293 intervenciones, que representan el 43,3 % de todas las intervenciones realizadas. Les sigue en número las intervenciones a personas mayores con 104 intervenciones (15,4 %) así como las intervenciones a inmigrantes (13,6 %), minorías étnicas (6,5 %) y personas con discapacidades (5,8 %).



Los sectores en los que menos intervenciones se han realizado son personas con enfermedades psiquiátricas (0,3 %), personas refugiadas y asiladas (0,4 %) y juventud (0,6 %), todas ellas con menos de 5 intervenciones.

Comparado con las intervenciones de 2007, vemos que las intervenciones a minorías étnicas, mujer y otros grupos en situación de necesidad son las que más se han incrementado, hecho que concuerda con lo que venimos viendo y que se explica por una mayor vulnerabilidad de estos colectivos. En la siguiente tabla se relacionan estas diferencias.

TABLA 19. Intervenciones de los sectores de intervención que se incrementan en el periodo 2007- 2016

	Intervenciones 2007		Intervenciones 2016	
	Número	%	Número	%
MINORIAS ETNICAS	5	0,6	44	6,5
MUJER	29	3,4	47	6,9
OTROS GRUPOS EN SITUACION DE NECESIDAD	9	1	25	3,7

Fte: Memorias del Servicio de Información. CMSS Natzaret, 2007 y 2016.

De estos datos destaca la mayor dependencia económica y dificultad para la inserción laboral de algunos colectivos como el de personas de etnia gitana y mujeres en general, lo que explicaría que las intervenciones de mujer hayan pasado de 29 (3,4 %) en 2007 a 47 (6,9 %) y que otros grupos en situación de necesidad hayan pasado de 9 (1 %) a 25 intervenciones (3,7 %) en 2016.

TABLA 20. Intervenciones de los sectores de intervención que disminuyen en el periodo 2007- 2016

	Intervenciones 2007		Intervenciones 2016	
	Número	%	Número	%



FAMILIA	413	47,8	293	43,3
PERSONAS MAYORES	167	19,3	104	15,4
INFANCIA	43	5	10	1,5

Fte: Memorias del Servicio de Información. CMSS Natzaret, 2007 y 2016.

Sin embargo, otro tipo de sectores han experimentado una ligera reducción en intervenciones de 2007 a 2016. Este es el caso de los sectores de familia, personas mayores e infancia. Pese a ello, en torno al 60 % de las intervenciones siguen siendo a familias y personas mayores.

TABLA 21. Intervenciones según tipo de valoración. 2016

		Intervenciones	%
Situación de necesidad relacionada con una adecuada información sobre el acceso a los recursos	INFORMACIÓN SOBRE LAS PRESTACIONES DE LOS SERVICIOS SOCIALES	471	68,1
	INFORMACIÓN SOBRE OTROS RECURSOS DE PROTECCIÓN SOCIAL	9	1,3
	INFORMACIÓN SOBRE RECURSOS DE PARTICIPACIÓN SOCIAL	0	0
Situación de necesidad relacionada con una adecuada convivencia personal y familiar	DESAJUSTES CONVIVENCIALES	27	3,9
	ABANDONO DEL HOGAR	0	0
	MALOS TRATOS	5	0,7
	LIMITACIÓN DE AUTONOMÍA PERSONAL	0	0
	SOLEDAD/AISLAMIENTO	2	0,3
Situación de necesidad relacionada con una	DIFICULTADES PARA LA INSERCIÓN LABORAL	1	0,1



adecuada integraci3n social	DIFICULTADES DE INSERCI3N ESCOLAR	7	1
	DIFICULTADES DE INSERCI3N SOCIAL	2	0,3
Situaci3n de necesidad relacionada con la falta de medios para la subsistencia	CARENCIA DE MEDIOS PROPIOS PARA CUBRIR NECESIDADES B3SICAS	167	24,1
	SITUACIONES DE NECESIDAD PROVOCADAS POR EMERGENCIAS SOCIALES	1	0,1
Total		692	100

Fte: Memorias del Servicio de Informaci3n. CMSS, Natzaret, 2016

De los programas que se realizan por el CMSS de Natzaret, las intervenciones segun valoraci3n de las y los profesionales m3s numerosas son las relacionadas con el acceso a la informaci3n sobre recursos y las de *situaci3n de necesidad relacionada con la falta de medios para la subsistencia*. Entre el primer tipo de intervenciones (sobre el acceso a los recursos) destacan las de *informaci3n sobre las prestaciones de los servicios sociales* con 471 intervenciones, que representan un 68,1 % del total. En segundo lugar encontramos la *situaci3n de necesidad por carencias de medios propios para cubrir necesidades b3sicas* con 167 intervenciones (24,1 %). La coyuntura econ3mica y el empeoramiento en las condiciones de vida pueden explicar el elevado volumen de este tipo de intervenciones en un barrio con un nivel econ3mico bajo y con algunos colectivos en situaci3n precarizada (j3venes, inmigrantes de procedencia rumana...).

Les siguen las intervenciones de *desajustes convivenciales* (3,9 %), los de *informaci3n sobre otros recursos de protecci3n social* (1,3 %) y las que tratan sobre las *dificultades de inserci3n escolar* (1 %).

Comparando estos datos con los del estudio anterior, de 2006, las intervenciones para *informaci3n sobre las prestaciones de los servicios sociales* se han incrementado considerablemente, representando un 16 % en 2006 a ser un 68,1 % de las



intervenciones en 2016. Por el contrario, han disminuido otro tipo de intervenciones como información sobre *otros recursos de protección social, dificultad de intervención laboral o carencias de medios*, aunque sigue por encima del 30 % de intervenciones.

Estos datos confirman que cubrir las necesidades básicas sigue siendo la principal causa de una parte importante de las intervenciones como vienen a reafirmar los datos de la tabla siguiente.

TABLA 22. Sección de recursos aplicados con más frecuencia. 2016

		Número	%
503011	Ayuda gastos necesidades básicas: manutención	243	36,1
503016	Ayuda gastos uso de vivienda habitual: luz	65	9,7
503014	Ayuda gastos uso de vivienda habitual: alquiler	54	8
503018	Ayuda gastos uso de vivienda habitual: agua	51	7,6
5030114	Ayuda gastos extraordinarios: prótesis dental y auditiva	35	5,2
202022	Teleasistencia	35	5,2
101044	Información ayudas económicas municipales (P.A.E.S.)	28	4,2
101014	Información sistema de Dependencia	23	3,4
105012	Derivación al servicio municipal del menor	18	2,7
5030113	Ayuda gastos extraordinarios: gafas	14	2,1
101047	Información de la Renta Garantizada de Ciudadanía	14	2,1
101011	Información prestaciones de ayuda a domicilio	14	2,1
503019	Ayuda gastos uso de vivienda habitual: gastos comunidad	7	1
5030111	Ayuda gastos extraordinarios: entrada en vivienda	7	1
5030116	Ayuda gastos extraordinarios: equipamiento del hogar (lavadora, nevera, calentador...)	6	0,9
204031	Tratamiento psicosocial	6	0,9
201054	Prestación ayuda a domicilio	6	0,9
105096	Derivación a banco de alimentos	6	0,9
102012	Información general e inespecífica, Otras	6	0,9
503010	Ayuda de Emergencia o de urgente necesidad	5	0,7
502032	Ayuda guardería de verano	5	0,7



101083	Información prestaciones del sistema de Servicios Sociales	5	0,7
504016	Programa Menjar a Casa	4	0,6
105010	Servicios para Familia y Menores	4	0,6
502012	Renta Garantizada de Ciudadanía	3	0,4
202023	Teleasistencia con teléfono móvil (para víctimas de violencia de género)	3	0,4

Fte: Memoria del Servicio de Información. CMSS, Natzaret, 2016

En cuanto a los recursos utilizados con más frecuencia vemos que la *Ayuda para gastos en necesidades básicas: manutención* (36,1 %) es el más utilizado, seguido por las ayudas para gastos de luz, alquiler y agua. Es decir, todos gastos de vivienda y suministros básicos, lo que evidencia el nivel de necesidad de las personas que acuden al CMSS.

7. OTRAS APORTACIONES

7.1. ENTREVISTA A CMSS NATZARET

El poder contar con la perspectiva de los servicios sociales confiere una dimensión mayor al conocimiento de la realidad del barrio, completando y complementando los datos analizados previamente. Por ello, a continuación se proporciona información relevante acerca de las necesidades sociales y los problemas en Natzaret obtenidos mediante la realización de una entrevista a la directora del CMSS de Natzaret.

Considera que Natzaret es un barrio peculiar dado que se produce en él una conjunción de elementos que hace difícil definir el barrio. Lo define como un barrio obrero que ha padecido un abandono institucional importante y en el que además hay colectivos marginales a pesar de contar con una destacable movilización vecinal y una gran dotación de equipamientos, mejor incluso que otros barrios.



Señala que Natzaret se distingue de los barrios limítrofes debido a, entre otros rasgos, una mayor problemática económica, la ausencia de grandes conflictos o de una excesiva presencia de población mayor e inmigrantes. De los vecinos y vecinas opina que son gente que trabaja mucho para cambiar el barrio.

Es importante resaltar que no identifica los problemas que tradicionalmente han estado asociados al barrio como los más importantes en la actualidad. En este sentido, la inmigración o la conflictividad no representan hoy problemas que distingan a Natzaret por su problemática. A pesar de ello, sí observa la existencia de un relato negativo que cabría cambiar.

Entre los temas más importantes a abordar en la actualidad menciona los de vivienda, empleo y la situación de algunos colectivos como jóvenes y la población gitana-rumana. También nos habla de las personas mayores y la comunidad gitana. De la relación con estos colectivos dice no existir grandes conflictos.

El perfil de usuario o usuaria que atienden en el centro corresponde, según nos dice, a una persona de 30 a 50 años en situación de paro o que subsisten gracias a la economía sumergida y que acuden, principalmente, por problemas económicos. De hecho, resalta el gran volumen de ayudas económicas que proporcionan en comparación a otros centros.

En esta línea, entre las necesidades de las personas usuarias que se atiende desde el CMSS destaca, más específicamente, la situación de necesidad económica de muchas familias y la elevada "*fidelización*" de buena parte de los usuarios y usuarias debido a las dificultades de inserción que presentan. Además, observa que esta dependencia de ayudas sociales se mantiene en el tiempo, convirtiendo las situaciones en crónicas.

Si bien no percibe la inmigración como un problema, sí reconoce que el barrio puede contar con mayor población inmigrante que otros barrios de la ciudad de València por ser un barrio más barato.

De entre la población inmigrante destaca la presencia de población de África por delante de la población gitana-rumana establecida en el barrio. Sobre la población gitana-rumana nos dice que es una población muy marginal, que se encuentra en



situación muy precaria y que resulta difícil trabajar con este perfil de población. A pesar de ello, tiene la impresión de atender a pocas personas de este colectivo, sobre todo de los que cuentan con una situación más precaria.

Distingue dos grupos de población gitana-rumana. Por una parte, aquellos que tienen vivienda en el barrio y, por otra, aquellos que viven en chabolas u ocupando viviendas. La mayoría de intervenciones con esta población son de tipo económico debido, nos dice, a que parten de un nivel económico muy bajo.

Por último, y a diferencia del presidente de la asociación Natzaret Unido, nos informa de la existencia de mujeres inmigrantes sin regularizar que están ejerciendo la prostitución en la carretera del Saler.

En cuanto a la población joven, aprecia que es uno de los colectivos más necesitados del barrio. En este sentido, la directora ve una falta de alternativas para la juventud. Es por ello por lo que considera que serían necesarios recursos de los que el barrio carece, como de tipo laboral y formativo, y dar alternativas a los y las jóvenes que abandonan los estudios.

Respecto a la población mayor, expresa su sorpresa debido al nivel bajo de población mayor que acude al CMSS y piensa que puede deberse a que la población mayor cree que tan solo ayudan a la población gitana.

De la comunidad gitana que reside en Natzaret, desde el centro perciben una mejora en la relación, si bien indica no haber sido siempre así.

El de vivienda es otro de los problemas actuales que la directora del centro señala. Afirma existir un número importante de personas ocupando vivienda y enganchados a la luz y al agua. El problema de vivienda en el barrio no se debe únicamente al deterioro de algunas viviendas y a la falta de vivienda de nueva construcción sino también por la existencia de vivienda ocupada, asunto del que algunos propietarios o propietarias parecen beneficiarse, tal y como nos cuenta. Es por ello que considera conveniente ayudar a resolver el problema de los suministros básicos. Además, cree que es necesario realizar un estudio sobre vivienda para conocer las que están vacías u ocupadas.



No obstante, los problemas y las necesidades trascienden el ámbito familiar o personal. En esta línea, identifica lo urbanístico como el origen de muchos de los problemas que han tenido lugar en Natzaret. Destaca el deterioro del barrio y la antigüedad de algunos edificios. Una de las causas que expresa es las consecuencias que el abandono institucional ha tenido en el barrio y considera que lo urbanístico ha condicionado la situación en Natzaret.

Otro de los problemas es el aislamiento del barrio y piensa que este hecho explica que no lleguen muchas personas al barrio procedentes del resto de la ciudad. Según nos dice, esta circunstancia también afecta al transporte público y la comunicación con el centro de la ciudad.

A estos problemas añade la falta de un mayor cuidado y mayor civismo por parte de algunas personas que viven en Natzaret. Al respecto, nos dice que no se cuida el mobiliario urbano o el espacio público. A pesar de ello, afirma haberse producido mejoras en los servicios municipales.

En cuanto algunos problemas que el barrio padecía en décadas anteriores, como es el caso de la droga, también percibe mejoras mientras que, de la seguridad en el barrio, llama la atención que si bien dice no haber ningún problema de seguridad, que se puede transitar por la calle de noche con tranquilidad también nos dice que los vecinos y vecinas han aprendido a evitar o exponerse a situaciones de riesgo o que puedan desembocar en conflicto como transitar por determinados lugares a determinadas horas.

Por último, opina que Natzaret podría encontrarse en un periodo de cambio a mejor en el que se pieza a invertir y percibe una incipiente incorporación a la ciudad.

7.2. ENTREVISTA A LA ASOCIACIÓN NATZARET UNIDO

El presidente de la Asociación de Vecinos Natzaret Unido, asociación que surge en los años 90 con motivo del conflicto social que el derribo de las *Casitas de papel* generó en el barrio, nos facilita una entrevista de la que se ha podido extraer información relevante sobre la situación actual del barrio de Natzaret.



El presidente de esta asociación lo define como un barrio trabajador, de renta baja, formado por una población mayor, mucha juventud y en el que residen en torno a 200 trabajadores del puerto.

Si bien considera que no se han producido retrocesos, sí identifica varios problemas importantes en cuanto al urbanismo, la convivencia entre las personas que residen en el barrio o la falta de recursos sociales.

Los problemas de urbanismo representan una gran parte de las reivindicaciones actuales de la asociación. Enumera varios como el deterioro de algunos edificios, la existencia de vivienda precaria y la falta de abordar urbanísticamente algunas deficiencias que también ayudarían a resolver otros problemas como, por ejemplo, el de la droga. En esta línea, a cerca de los puestos de droga nos dice:

“Hoy quedan 4 o 5 gracias, sobre todo, a la actuación urbanística, que es lo que hace, a parte de la policía, tanto de la local como de la nacional. Lo que más hace es una reforma de una calle. Esa calle no tenía ni acera. Entrabas sin acera. Toda esta gente busca zonas degradadas para ellos poder llevar a cabo su venta.”

También destaca deficiencias en el estado de las calles o problemas de circulación vial y el aislamiento que experimentan en el barrio cuando se realizan en las proximidades eventos deportivos debido al bloqueo y los pocos accesos con los que el barrio cuenta.

A ello se añade el tiempo de espera de la línea 4 de la EMT y la repercusión del uso que los cruceristas realizan de ella en los vecinos y vecinas del barrio. En este sentido, identifica la no finalización de la línea T2 de Metrovalencia como una carencia importante en Natzaret.

Otra de las carencias es falta de ocio que obliga a los vecinos y vecinas a salir de Natzaret lo que provoca, como consecuencia, que la juventud se reúnan en la plaza a beber aunque considera que en el barrio no se da un problema de botellón o de otro tipo de molestias asociadas al ocio.



En cuanto a los problemas de la comunidad enumera varias como la mala prensa con la que cuenta el barrio (lamenta que se le atribuya a Natzaret problemas que se producen en otros barrios limítrofes) y la falta de civismo y educación por parte de algunas personas.

Otro de los problemas importantes que aborda es el de la presencia de personas en situación precaria, principalmente población inmigrante. Percibe una mayor presencia de población africana que de otras procedencias, con quien se mantiene una buena relación ya que presentan un buen nivel de integración.

Distinta son las circunstancias de la población gitana-rumana, con la que dice no haber una buena relación. Además, señala que la relación entre este colectivo con las personas rumanas no gitanas o la comunidad gitana local tampoco es buena. No obstante, las quejas van destinadas, sobre todo, aquellas personas gitanas rumanas que no residen en Natzaret sino en zonas limítrofes como La punta:

“Se desplazan de La Punta a rebuscar en la basura. Los que están en el barrio tienen su vivienda, su finca...hay búlgaros que se han montado su bodega, un bar, en la calle Mayor. [...] Pero, ahí de los gitanos rumanos no les da por trabajar. Les da por la bicicleta y a rebuscar en las basuras. De hecho, no llevan ni a los nanos al colegio, los meten en los contenedores”.

De la población gitana destaca que son el colectivo que se encuentra ocupando vivienda en el barrio y que este hecho ya se producía hace varias décadas:

“La mayor parte es de etnia gitana. Aunque tengan viviendas, están todos de ocupas en viviendas. Digo esto porque cuando las famosas casitas de papel se derrumbaron, [...] solamente se podía dar vivienda a 18 familias de sesenta y dos porque el resto tenía viviendas en la Calle Ruzafa, en la Calle Colón. Pisos. Aquí era su punto de trabajo con la droga.”

También resalta la existencia de vivienda ocupada en algunas zonas del barrio y las condiciones en las que viven las familias gitanas que las ocupa, enganchados a la luz y sin suministro de agua en las casas.



De los Servicios Sociales lamenta una posible falta de capacidad para atender a todas las personas usuarias del centro, cuestiona la falta de control en el acceso a los recursos y a las ayudas que el centro proporciona y la existencia de usuarios y usuarias conflictivos, si bien observa que este último problema ha mejorado desde que el centro cuenta con presencia policial.

Por otro lado, y a pesar de estos problemas, sí cree que se han producido algunos avances. Entre los cambios que hace referencia se encuentran las mejoras en temas como la situación general del barrio, la seguridad, el problema de la droga o la mejora en los servicios municipales.

El presidente de la asociación observa una mejora en cuanto a la percepción que las personas tienen del barrio y que, por ello, muchas personas que habían salido de Natzaret quieren volver. Esto muestra un mayor optimismo en cuanto al futuro de Natzaret.

Respecto al problema de la seguridad apunta que ha mejorado bastante y que según informes de la policía el barrio ya no aparece entre los más conflictivos. En la misma línea, del problema de la droga manifiesta haberse producido una mejora importante gracias a encontrarse controlado por la policía. También afirma que se han resuelto los problemas de peleas de gallos y la existencia de criaderos ilegales de animales.

Por último, aunque todavía lo considera como uno de los problemas importantes por resolver, reconoce una mejora en los servicios municipales como el de la limpieza.

7.3. ASSOCIACIÓ DE VEÏNS Y VEÏNES DE NATZARET

Las fuentes consultadas de la *Associació de Veïns i Veïnes de Natzaret* nos informan haber participado en el proyecto "Estrategia Natzaret". Sus aportaciones, junto a la de otras entidades, también aparecen en el diagnóstico previo del proyecto del que nos hemos nutrido junto a otras fuentes para la elaboración de este informe.



Por esta razón las aportaciones de esta asociación, aunque de forma indirecta, también han sido recogidas.

7.4. PROYECTO “ESTRATEGIA NATZARET”

Aunque hemos hecho referencia anteriormente a este proyecto, queremos en este apartado recoger algunas de las conclusiones del mismo con el fin de complementar el análisis.

El Ajuntament de València ha puesto en marcha tres proyectos de participación “pilotos”, uno de ellos en Natzaret, con el que se pretende abrir nuevas vías de comunicación entre el tejido social y la administración haciendo partícipe a la ciudadanía en la toma de decisiones sobre la gestión municipal. Esta consulta a la ciudadanía está promovida por la Concejalía de Participación Ciudadana del Ajuntament de València. A continuación hacemos un pequeño resumen de las conclusiones del diagnóstico referido a la parte de tipo social que contiene.

*Estrategia Natzaret*³ es:

“Una estrategia para el barrio de Natzaret, que marcará las principales líneas de actuación y acciones para orientar la intervención del Ajuntament de València en el barrio en los próximos años”.

Si bien el proyecto se centra en cuestiones relativas a infraestructuras y movilidad, tiene un evidente carácter social al abordar áreas como bienestar social, inserción laboral, vivienda y población en riesgo de exclusión.

De la consulta realizada se desprenden una serie de cuestiones sociales del barrio que merecen un mayor desarrollo. En este sentido, se profundiza a continuación en algunos hechos y circunstancias analizados por el equipo que ha realizado el

³ <http://estrategianatzaret.valencia.es/>



proyecto y que nos proporciona una visión más precisa del estado y situación social de Natzaret.

Entre los problemas vinculados al ámbito educativo las personas del barrio consultadas advierten de la falta de recursos y de financiación lo que desemboca en un incumplimiento de la ratio de alumnos y alumnas por aulas.

Consideran que el nivel impartido en las escuelas es bajo y esto está dificultando el tránsito hacia el Instituto u otros recursos formativos, hecho que compromete el futuro y la prosperidad de los y las jóvenes del barrio. Además resaltan la existencia de menores con necesidades especiales.

Por otro lado, el vecindario percibe una desvinculación de las escuelas públicas de Natzaret con el barrio y una segregación escolar debido a que a los colegios de Natzaret acude principalmente población gitana e inmigrante mientras que las familias payas o bien matriculan a sus hijos e hijas en Santa Magdalena Sofía en La Punta o bien en centros públicos de Pinedo y el Saler. En este sentido, denuncian que la falta de un modelo de escuela intercultural e inclusiva está afectando a los resultados académicos y la red de confianza y reciprocidad entre las personas del barrio. Se identifica, igualmente, como un problema añadido las grandes distancias existentes para acceder a centros de formación no obligatoria.

Asimismo, señalan como un problema el abandono escolar prematuro existente. A ello contribuye el que muchas familias de Natzaret tengan un nivel educativo muy bajo. Esto afecta al futuro educativo de las y los menores porque no pueden ayudarles con las tareas y porque sus familias no perciben la formación como algo importante. Como se indica en el diagnóstico realizado, este hecho dificulta revertir la reproducción social de algunos valores y formas de vida comprometiendo el futuro de las y los jóvenes del barrio.

En cuanto a las y los jóvenes, consideran que se ven obligados a enfrentarse a trayectorias vitales precarias y vinculadas a Natzaret. Esta vinculación al barrio es visto como un problema porque genera desconfianza fuera del barrio. Además, tal y como indica el equipo que ha realizado la consulta, en el diagnóstico sobre la juventud de la zona se vio que algunos y algunas jóvenes habían desarrollado una subcultura de tipo marginal, lo que agrava, más si cabe, su situación. En esta línea, el vecindario



se queja de la falta de educación cívica de las y los jóvenes. También preocupa la salida del barrio de jóvenes.

Respecto a las y los jóvenes gitanos, el equipo investigador considera que el problema se agudiza ya que presentan una identidad de resistencia más acentuada fuera de Natzaret debido a que tienen una fuerte dependencia del espacio físico e identitario de Natzaret.

La comunidad gitana empieza a identificar el matrimonio prematuro de las jóvenes gitanas como un problema para su futuro y señalan las dificultades que encuentran sus jóvenes para seguir formándose. Por el contrario, las familias gitanas-rumanas están desescolarizando voluntariamente a sus jóvenes.

En cuanto a las mujeres extranjeras, éstas encuentran más dificultades debido a su analfabetismo. Además, algunos problemas afectan específicamente a la población extranjera. Este colectivo manifiesta tener dificultades debido al idioma para acceder a los recursos y comunicarse con otras personas del barrio.

Al ser preguntadas por asuntos de atención sanitaria, las personas del barrio manifiestan resultar perjudicadas por una menor calidad de los servicios prestados por parte del centro de salud debido a una falta de recursos, también por las largas listas de espera o la lejanía de los puntos de atención y consideran conveniente realizar programas de educación sexual para jóvenes.

En cuanto a temas relacionados con la salud pública, entre los problemas identificados destacan la presencia de colonias de cucarachas o ratas o, incluso, de piojos. Los vecinos y vecinas también identifican como un problema la contaminación del entorno, el abandono del río o los escombros depositados en el barrio. No obstante, consideran que, si bien continúa representando un problema, el tráfico y consumo de droga y el ejercicio de la prostitución en la zona se han reducido.

Por otra parte, se ha visto que hay una menor asistencia a los servicios sociales que al Centro de Salud por parte de las personas mayores porque consideran que aquellos están destinados a población en riesgo de exclusión o a personas con pocos recursos. Este colectivo, el de personas mayores, se ve afectado, según las personas que han participado en el diagnóstico, por la soledad y la carga de ser el



sustento económico de otros miembros de la familia, lo que repercute negativamente en su calidad de vida.

En cuanto a la situación laboral de las personas del barrio, preocupa el empleo precario, la gran cantidad de población en paro y una falta importante de oportunidades laborales en la zona. Todo ello se ve agravado por un envejecimiento de la población, un nivel de cualificación escaso, una baja demanda de bienes y servicios y la falta de incentivos empresariales. Cabe añadir a estos problemas la segmentación laboral del vecindario en edad de trabajar. Por una parte están las personas integradas pero afectadas por la precariedad laboral e incerteza económica y por otro un colectivo importante en riesgo de exclusión social, dependientes de ayudas, que tiene que recurrir a la economía informal y que presenta resistencia a la cultura hegemónica, sobre todo por la población gitana, hecho que dificulta más su inserción.

Las mujeres del barrio manifiestan recibir menos ayudas y encontrar más obstáculos que las mujeres de otros barrios y, además, consideran que las ayudas son insuficientes.

La juventud es otro colectivo que sufre con mayor intensidad la precariedad laboral y el paro. De hecho, la situación laboral de las y los jóvenes es percibida como negativa. Alarma el elevado nivel de desmotivación de las y los jóvenes y su bajo nivel formativo. En este sentido, se indica la dependencia que tienen de ayudas o de recurrir a la economía informal.

Como indica el diagnóstico realizado, la conjunción de diversidad cultural y la situación de precariedad provocan una competencia por los recursos disponibles. Es por ello que las personas autóctonas del barrio ven a la población gitana como una amenaza.

Asimismo, se ha destacado la presencia de personas con una inserción laboral muy complicada. Es el caso, principalmente, de la población gitana e inmigrante. De hecho, entre los usuarios/as del CMSS hay personas en situación de extrema necesidad y muy dependientes de ayudas de emergencia social.



La comunidad gitana se ve más perjudicada por unas menores oportunidades laborales en su caso y por disponer de unos salarios más bajos. La falta de empleo les empuja a dedicarse a actividades como la venta, la recogida de chatarra o a trabajar en el campo. Es por ello que consideran necesario que se les proporcione más cursos de formación y prestaciones económicas.

La vivienda es otro de los asuntos que repercuten en el bienestar social de las personas. El vecindario denuncia que solo se hayan ejecutado el 30% de las viviendas que se preveían construir dada la alta demanda de vivienda en Nazaret. Además creen que disponen de poca vivienda pública construida a pesar de la gran cantidad disponible de suelo en el barrio. Por otro lado denuncian la existencia de infravivienda en el barrio y el deterioro, la baja calidad y el envejecimiento de algunas viviendas. También advierten de la existencia de viviendas ocupadas y sin regularizar. En este sentido, ven necesario la rehabilitación de edificios y desarrollar un plan integral sobre vivienda que cuente con vivienda social.

En cuanto a los problemas que genera las características urbanas del barrio, los vecinos y vecinas ven como un obstáculo para la integración y vertebración del vecindario el aislamiento de las personas que fueron realojadas por la ampliación de la ZAL (zona de actividades logísticas de puerto) y el gueto en el que se ha convertido el bloque de viviendas Stella Maris. Ambos problemas son una traba para la buena relación y convivencia entre el vecindario. Además, se quejan de que el barrio no fuera declarado área de rehabilitación y regeneración urbana (ARRU) porque piensan que sería necesaria la rehabilitación urbana de Nazaret.

7.5. PRENSA ESCRITA

29 de noviembre de 2015 - eldiario.es

Nazaret contra su estigma

El desempleo, la incomunicación y el fracaso escolar son los retos del barrio marítimo más al sur de Valencia. Estigmatizado por los impulsores del urbanismo salvaje, aún persisten los coletazos de las actividades al margen de ley inducidas por la especulación del ladrillo.

15 de mayo de 2016 - Las Provincias

30 años del día en que Nazaret perdió su playa



Los vecinos del barrio marítimo insisten en una mejora de la conexión con la ciudad y en la creación de un parque en la desembocadura del río.

15 de mayo de 2016 - Levante - EMV

Nazaret reclama su deuda histórica

La Asociación de Vecinos recuerda los incumplimientos del convenio que, hace 30 años, acabó con su playa - El colectivo ha interpuesto un contencioso administrativo contra el Ayuntamiento y el Puerto por incumplir las promesas de protección.

7 de febrero de 2017 - valenciaplaza.com

Valencia derribará el muro de la vergüenza de Nazaret y conectará el barrio con la ciudad

La Autoridad Portuaria cederá 86.000 metros cuadrados de suelo al Ayuntamiento. El consistorio construirá un centro de Formación Profesional y zonas ajardinadas, además de urbanizar esa parte del barrio.

12 de febrero de 2017 - Las Provincias

Nazaret, el barrio olvidado

Los vecinos critican la falta de alternativas para trasladarse a la zona, entre ellas la ausencia de carril bici, y exigen la unión con el Jardín del Turia.

12 de junio de 2017 - Levante - EMV

Los vecinos exigen que la reanudación de la T2 se haga en una sola fase hasta Natzaret

Nazaret Unido estudiará movilizaciones de protesta y solicitará una reunión con el director general de Transporte.

8. CONCLUSIONES

De acuerdo al análisis previo, realizado desde la perspectiva de los servicios sociales, las siguientes conclusiones se centran en la problemática particular de Natzaret y, especialmente, en los problemas y las necesidades de aquellos colectivos de población que presentan mayores dificultades sociales, no sin antes comentar algunos datos relevantes.



Nazaret se caracteriza por ser un barrio obrero y periférico. Tiene una población de 6.034 habitantes y cuenta con una densidad de población superior a la de la ciudad de València. En los últimos 10 años ha tenido lugar un descenso importante de su población, a pesar del aumento de la población inmigrante y de un incremento de nacimientos. De hecho, como barrio receptor de población inmigrante, la pirámide poblacional de Natzaret ha experimentado un aumento en su base ya que los principales colectivos de población inmigrante que se han establecido en el barrio tienen más descendientes y/o, en algunos casos, vienen con sus hijos e hijas menores. No obstante, lo que explica una parte importante del incremento de los nacimientos es que el colectivo de inmigrantes ha tenido hijos e hijas con posterioridad a su llegada a la ciudad.

A la reducción de población ha contribuido el regreso de algunas personas inmigrantes a sus países de origen, sobre todo las originarias de América del Sur y a que algunos de los problemas que el barrio viene padeciendo desde hace décadas han provocado la salida casi obligada de personas residentes del barrio como jóvenes o población en edad de trabajar.

En cuanto al origen de las personas que viven en el barrio, existe una mayor presencia de personas nacidas en la ciudad de València ya que la ausencia de atractivos y las barreras físicas con el resto de la ciudad frena el establecimiento en el barrio de personas de otras procedencias. También predominan en número las personas nacidas en el extranjero, que se ven atraídas por los precios más bajos de barrios periféricos como Natzaret.

La proporción de población extranjera es algo mayor que en la ciudad de València. Destaca, especialmente, la población procedente de Rumanía que se ha triplicado respecto a 2006 y que representan en la actualidad un tercio de toda la población inmigrante que reside en el barrio, seguida por la población procedente de África.

Se ha producido un aumento de las personas mayores de 65 años. Sin embargo, este envejecimiento de la población ha quedado eclipsado por el mayor aumento de menores de 16 años y de nacimientos.

El barrio cuenta con más menores de 16 años que explica una edad media y un índice de envejecimiento inferiores. A ello ha contribuido una mayor presencia de familias extranjeras y gitanas, las cuales tienen más descendencia. De hecho, los



hogares en Natzaret están formados por más personas que la media de la ciudad, debido seguramente a la cohabitación de varias generaciones de población gitana y por una mayor presencia de hijos e hijas menores de 18 años en estas familias.

Todos los datos consultados muestran que Nazaret es un barrio con un nivel de renta bajo, el más bajo de todos los barrios del distrito de Poblats Marítims. Además, la renta de este distrito está por debajo de la media de la ciudad aunque aún hay otros distritos con menor renta, por ejemplo Pobles de l'Oest.

Respecto a las necesidades sociales, en los últimos 10 años en Natzaret se ha incrementado en gran medida la información sobre las prestaciones sociales desde el Centro Municipal de servicios sociales. Puede decirse, por tanto, que es un barrio donde las necesidades de algunas personas y colectivos ha ido en aumento.

Además, es el barrio con más expedientes de todo el ámbito de actuación del CMSS Natzaret, más de la mitad corresponden a familias del barrio. Esto se debe a la combinación de varios factores como la proximidad del centro, una situación económica precaria y la presencia de algunos colectivos vulnerables. De hecho, los sectores con más intervenciones son familia y mayores, seguido por inmigrantes, minorías étnicas e infancia.

Sobre necesidades concretas encontramos que en la mayoría de casos atendidos desde el CMSS Natzaret, la problemática principal es de tipo económico. La principal causa de intervención es cubrir las necesidades básicas y los recursos utilizados con más frecuencia son los relacionados con gastos de vivienda, suministros básicos y ayudas para manutención.

En bastantes casos la situación de necesidad de algunas familias, muchas de ellas de etnia gitana, se ha vuelto crónica y difícil de resolver. Esto se traduce en una importante dependencia de estas familias respecto a los servicios sociales lo que puede comprometer la capacidad del CMSS para abordar eficazmente otras carencias existentes en la zona, como por ejemplo la de las personas mayores aisladas socialmente, que son hoy por hoy, un colectivo muy alejado de los servicios sociales.

Por otra parte, según los datos y las fuentes consultadas, algunos colectivos en situación de vulnerabilidad no realizan demandas en el grado que sería de esperar, a los Servicios Sociales. Este es el caso, por ejemplo, de las personas mayores, jóvenes y población gitana rumana. La situación de este último colectivo es preocupante dado



su nivel de necesidad objetiva. En general, subsisten de la venta de chatarra, viven en chabolas o viviendas precarias y encuentran dificultades por el idioma para acceder a los recursos públicos.

A ello se añaden una serie de problemas que de forma más indirecta tienen una repercusión negativa en las personas que residen en Natzaret, afectan a su calidad de vida y obstaculizan su promoción e integración social. Destacan los siguientes:

1. Desempleo y bajo nivel educativo. Ambos problemas se retroalimentan lo que, junto al abandono escolar prematuro, la segregación escolar o falta de recursos educativos, añade mayor dificultad al intento de escapar de la precariedad. Estos factores inciden de forma diferenciada en la población del barrio más normalizada, en la población de etnia gitana y en la llegada de otros países, de forma que los déficits en educación provocan una mayor dificultad en el acceso al mercado de trabajo normalizado.

2. Vivienda y zonas deterioradas. Existe un número importante de viviendas ocupadas, muchas de ellas por familias de etnia gitana que tienen la luz y el agua enganchada, además de malas condiciones de habitabilidad. La mayoría de estas viviendas están situadas en las zonas del barrio más deterioradas que, de empeorar, podrían convertirse en focos de marginalidad.

3. Integración social y urbanismo. La dispersión urbana, el aislamiento, la falta de accesos del barrio y falta de contacto con el resto de la ciudad pueden desembocar en que la población del barrio desarrolle estrategias y formas de vida más alejadas de las normas y convencionalismos de la ciudad lo que afectaría a su interacción social fuera de Natzaret.

Sin embargo, en la actualidad, no hay grandes problemas de convivencia a pesar de producirse un uso del espacio público diferenciado, cierta rivalidad por el uso de equipamientos y competencia por los recursos entre los distintos colectivos.

4. Salud pública. Existen solares descuidados, la acumulación de escombros y la presencia de colonias no controladas de animales puede provocar problemas higiénico-sanitarios.



Afortunadamente, Natzaret cuenta con una gran movilización vecinal y asociativa que no ha dejado de luchar por tener un barrio mejor. Reflejo de este compromiso vecinal es la colaboración de varias entidades y asociaciones en el proyecto municipal de participación *Estrategia Natzaret*, proyecto que ha analizado los problemas y las reivindicaciones vecinales del barrio y que ha sido también consultado para la elaboración de este estudio.

En suma, apuntamos tres propuestas sobre las que se tendría que trabajar en el futuro del barrio:

1.- El importante papel del CMSS para poder abordar las necesidades sociales de la población del barrio que ahora no están suficientemente cubiertas: personas mayores, familias rumanas o jóvenes con necesidades de inserción social y laboral.

2.- La necesidad de más recursos para la creación de empleo y la formación laboral de las personas desempleadas del barrio, así como una mayor inversión en transporte y urbanismo que mejore la todavía deficiente integración con la ciudad y, con ello, favorezca la dinamización económica de Natzaret.

3.- La conveniencia de mantener en el tiempo una visión integral de la pluralidad de problemas y particularidades del barrio a la hora de acometer cualquier acción o evaluación acerca de la situación social de las personas que viven en Natzaret. La realidad del barrio es compleja y por lo tanto, la solución de sus problemas debe partir de numerosas perspectivas.



9. BIBLIOGRAFÍA

Cucó i Giner, Josepa. "Un barrio marginado no es un barrio marginal. A propósito de Natzaret (València)". *Revista de Dialectología y Tradiciones Populares*, vol. LXXI, nº 1. CSIC (2016).

Castaño, Juan. "Natzaret y sus calles". Asociación de Vecinos de Natzaret. Generalitat Valènciana (1995).

Federación de Asociaciones de Vecinos Comunidad Valènciana, (1992), "*Construyendo la ciudad. Barrio de Natzaret – Propuestas 92*".

Ajuntament de València. Servicio de Bienestar Social. Memoria del Servicio de información. CMSS Natzaret, 2015.

Ajuntament de València. Oficina de Estadística (2017), "*Distrito 11. Poblats Marítims. Barrio 5. Natzaret*".

Webgrafía:

<http://avvnatzaret.blogspot.com.es/>
www.levante-emv.com
www.lasprovincias.es
www.eldiario.es
<http://valenciablancocoynegro.blogspot.com.es/>
<http://valenciadesaparecida.blogspot.com.es/>
<http://valenciaplaza.com>
<http://www.valencia.es/bienestar>
<http://www.valencia.es/estadistica>

Otras fuentes

Diagnòstic Participat / Dossier Diagnòstic. (s.f.). Recuperado de <http://estrategianatzaret.València.es>

Entrevista a la directora del Centro Municipal de Servicios Sociales Natzaret: 23 de enero de 2017.

Entrevista al Presidente de la Asociación de Vecinos Natzaret unido: 6 de febrero de 2017.