Población expuesta*		
Lden		
dB(A)	Nº Personas estimada en centenas	%
<55	0	0
55-60	0	0
60-65	0	0
65-70	0	0
70-75	0	0
>75	0	0
Total	0	100%

*Se corrige el efecto de la reflexión en fachadas para el cálculo de población expuesta, disminuyendo en 3 dBA los niveles sonoros.

LEYENDA TEMÁTICA
Nivel Sonoro dB(A)

- <55 dBA
- 55-60 dBA
- 60-65 dBA
- 65-70 dBA
- 70 -75 dBA
- >75 dBA

Tipos de edificios

- Uso residencial
- Uso docente o sanitario
  - Educativo
  - Hospitales
- Otros usos
- Rústico

Elementos cartográficos

- Eje Ferroviario
- Límite término municipal
- Jardines
- Zona protegida
- Zona industrial
- Zona portuaria
- Zona de agua

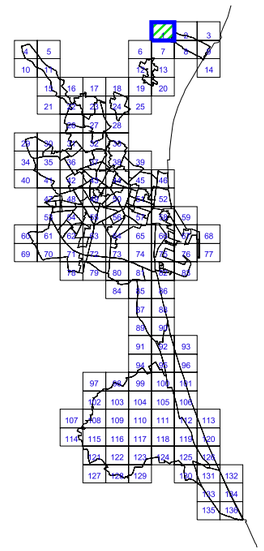

AJUNTAMENT DE VALENCIA

MAPAS DE RUIDO Y DIAGNÓSTICO SOBRE LA CONTAMINACIÓN ACÚSTICA
GENERADA EN EL TÉRMINO MUNICIPAL DE VALENCIA

CONSULTORA: IVER

ESCALAS: 1:5.000 (0 – 100m)

UNE A-3 ORIGINALES — GRÁFICAS

TÍTULO: Mapa de Niveles Sonoros
Tráfico Ferroviario Lden

Nº PLANO: 15_4F

FECHA: JULIO 2007

HOJA DE LA CUADRÍCULA: 1



Población expuesta*		
Lden		
dB(A)	Nº Personas estimada en centenas	%
<55	0	0
55-60	0	0
60-65	0	0
65-70	0	0
70-75	0	0
>75	0	0
Total	0	100%

*Se corrige el efecto de la reflexión en fachadas para el cálculo de población expuesta, disminuyendo en 3 dBA los niveles sonoros.

LEYENDA TEMÁTICA
Nivel Sonoro dB(A)

- <55 dBA
- 55-60 dBA
- 60-65 dBA
- 65-70 dBA
- 70 -75 dBA
- >75 dBA

Tipos de edificios

- Uso residencial
- Uso docente o sanitario
  - Educativo
  - Hospitales
- Otros usos
- Rústico

Elementos cartográficos

- Eje Ferroviario
- Límite término municipal
- Jardines
- Zona protegida
- Zona industrial
- Zona portuaria
- Zona de agua

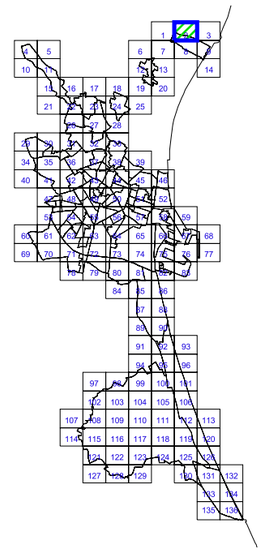

AJUNTAMENT DE VALENCIA

MAPAS DE RUIDO Y DIAGNÓSTICO SOBRE LA CONTAMINACIÓN ACÚSTICA
GENERADA EN EL TÉRMINO MUNICIPAL DE VALENCIA

CONSULTORA: IVER

ESCALAS: 1:5.000 (0 – 100m)
UNE A-3 ORIGINALES — GRÁFICAS

TÍTULO: Mapa de Niveles Sonoros
Tráfico Ferroviario Lden

Nº PLANO: 15_4F

FECHA: JULIO 2007

HOJA DE LA CUADRÍCULA: 2



Población expuesta*		
Lden		
dB(A)	Nº Personas estimada en centenas	%
<55	0	0
55-60	0	0
60-65	0	0
65-70	0	0
70-75	0	0
>75	0	0
Total	0	100%

*Se corrige el efecto de la reflexión en fachadas para el cálculo de población expuesta, disminuyendo en 3 dBA los niveles sonoros.

LEYENDA TEMÁTICA
Nivel Sonoro dB(A)

- <55 dBA
- 55-60 dBA
- 60-65 dBA
- 65-70 dBA
- 70 -75 dBA
- >75 dBA

Tipos de edificios

- Uso residencial
- Uso docente o sanitario
  - Educativo
  - Hospitales
- Otros usos
- Rústico

Elementos cartográficos

- Eje Ferroviario
- Límite término municipal
- Jardines
- Zona protegida
- Zona industrial
- Zona portuaria
- Zona de agua

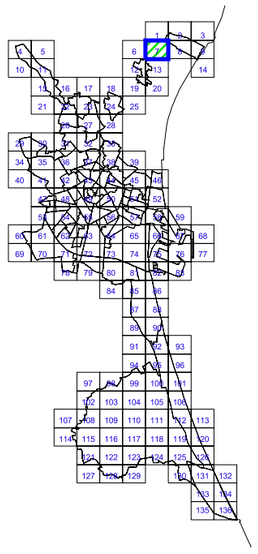

AJUNTAMENT DE VALENCIA

MAPAS DE RUIDO Y DIAGNÓSTICO SOBRE LA CONTAMINACIÓN ACÚSTICA
GENERADA EN EL TÉRMINO MUNICIPAL DE VALENCIA

CONSULTORA: IVER

ESCALAS: 1:5.000 (0 – 100m)
UNE A-3 ORIGINALES — GRÁFICAS

TÍTULO: Mapa de Niveles Sonoros
Tráfico Ferroviario Lden

Nº PLANO: 15_4F

FECHA: JULIO 2007

HOJA DE LA CUADRÍCULA: 7

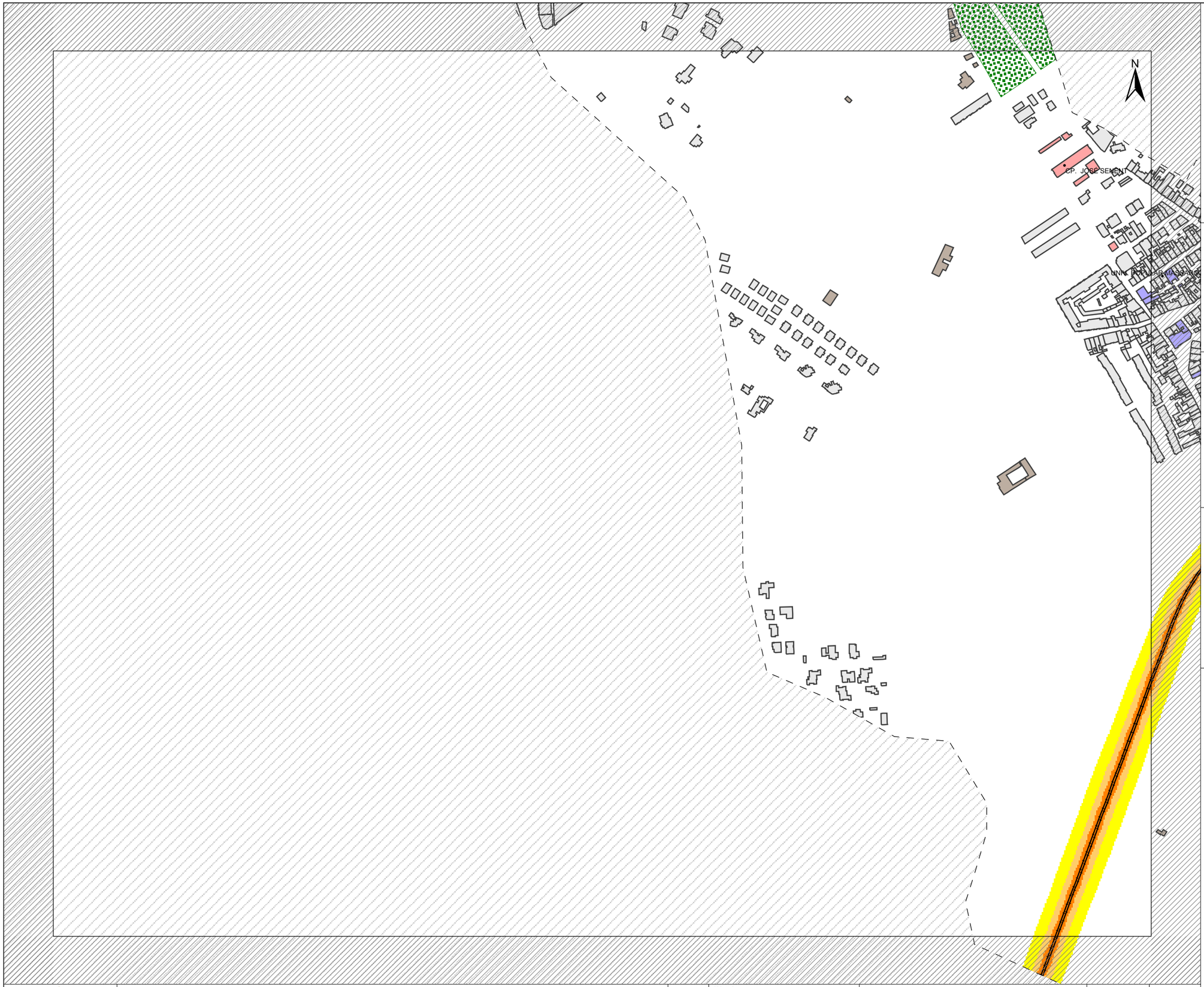

Población expuesta*		
Lden		
dB(A)	Nº Personas estimada en centenas	%
<55	4	100
55-60	0	0
60-65	0	0
65-70	0	0
70-75	0	0
>75	0	0
Total	4	100%

*Se corrige el efecto de la reflexión en fachadas para el cálculo de población expuesta, disminuyendo en 3 dBA los niveles sonoros.

LEYENDA TEMÁTICA
Nivel Sonoro dB(A)

- <55 dBA
- 55-60 dBA
- 60-65 dBA
- 65-70 dBA
- 70 -75 dBA
- >75 dBA

Tipos de edificios

- Uso residencial
- Uso docente o sanitario
  - Educativo
  - Hospitales
- Otros usos
- Rústico

Elementos cartográficos

- Eje Ferroviario
- Límite término municipal
- Jardines
- Zona protegida
- Zona industrial
- Zona portuaria
- Zona de agua

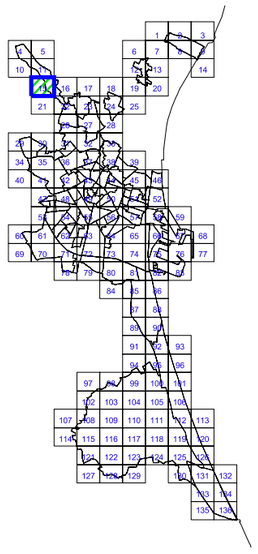

AJUNTAMENT DE VALENCIA

MAPAS DE RUIDO Y DIAGNÓSTICO SOBRE LA CONTAMINACIÓN ACÚSTICA
GENERADA EN EL TÉRMINO MUNICIPAL DE VALENCIA

CONSULTORA: IVER

ESCALAS: 1:5.000 — UNE A-3 ORIGINALES — GRÁFICAS

TÍTULO: Mapa de Niveles Sonoros
Tráfico Ferroviario Lden

Nº PLANO: 15_4F

FECHA: JULIO 2007

HOJA DE LA CUADRÍCULA: 15

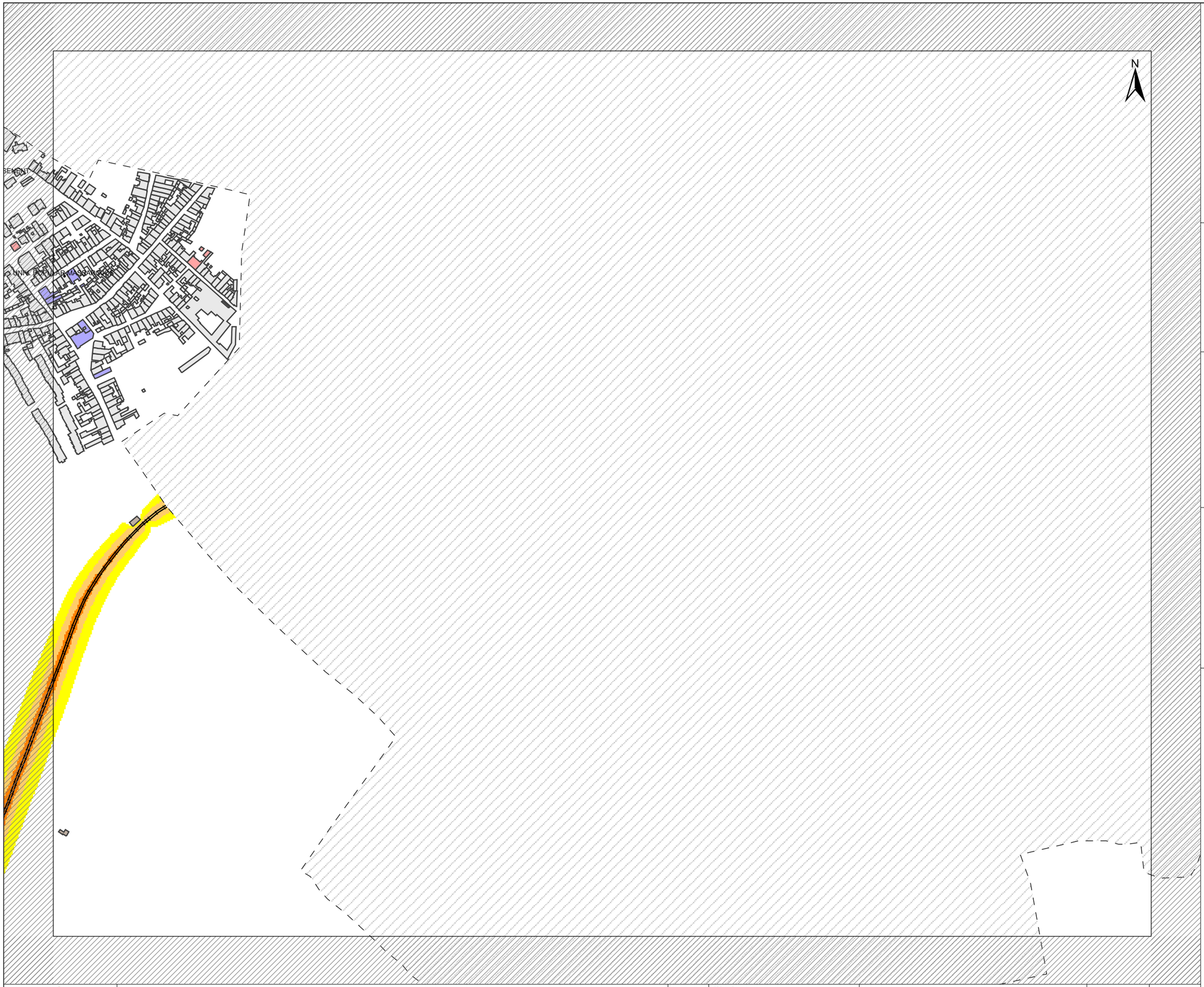

Población expuesta*		
Lden		
dB(A)	Nº Personas estimada en centenas	%
<55	5	100
55-60	0	0
60-65	0	0
65-70	0	0
70-75	0	0
>75	0	0
Total	5	100%

*Se corrige el efecto de la reflexión en fachadas para el cálculo de población expuesta, disminuyendo en 3 dBA los niveles sonoros.

LEYENDA TEMÁTICA
Nivel Sonoro dB(A)

- <55 dBA
- 55-60 dBA
- 60-65 dBA
- 65-70 dBA
- 70 -75 dBA
- >75 dBA

Tipos de edificios

- Uso residencial
- Uso docente o sanitario
  - Educativo
  - Hospitales
- Otros usos
- Rústico

Elementos cartográficos

- Eje Ferroviario
- Límite término municipal
- Jardines
- Zona protegida
- Zona industrial
- Zona portuaria
- Zona de agua

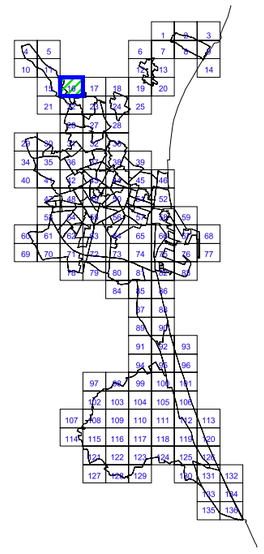

AJUNTAMENT DE VALENCIA

MAPAS DE RUIDO Y DIAGNÓSTICO SOBRE LA CONTAMINACIÓN ACÚSTICA
GENERADA EN EL TÉRMINO MUNICIPAL DE VALENCIA

CONSULTORA: IVER TECNOLOGÍAS

ESCALAS: 1:5.000 — UNE A-3 ORIGINALES — GRÁFICAS

TÍTULO: Mapa de Niveles Sonoros
Tráfico Ferroviario Lden

Nº PLANO: 15_4F

FECHA: JULIO 2007

HOJA DE LA CUADRÍCULA: 16



Población expuesta*		
Lden		
dB(A)	Nº Personas estimada en centenas	%
<55	0	0
55-60	0	0
60-65	0	0
65-70	0	0
70-75	0	0
>75	0	0
Total	0	100%

*Se corrige el efecto de la reflexión en fachadas para el cálculo de población expuesta, disminuyendo en 3 dBA los niveles sonoros.

LEYENDA TEMÁTICA
Nivel Sonoro dB(A)

- <55 dBA
- 55-60 dBA
- 60-65 dBA
- 65-70 dBA
- 70 -75 dBA
- >75 dBA

Tipos de edificios

- Uso residencial
- Uso docente o sanitario
  - Educativo
  - Hospitales
- Otros usos
- Rústico

Elementos cartográficos

- Eje Ferroviario
- Límite término municipal
- Jardines
- Zona protegida
- Zona industrial
- Zona portuaria
- Zona de agua

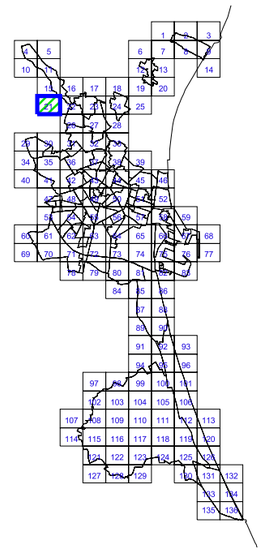

AJUNTAMENT DE VALENCIA

MAPAS DE RUIDO Y DIAGNÓSTICO SOBRE LA CONTAMINACIÓN ACÚSTICA
GENERADA EN EL TÉRMINO MUNICIPAL DE VALENCIA

CONSULTORA: IVER

ESCALAS: 1:5.000 (0 – 100m)
UNE A-3 ORIGINALES — GRÁFICAS

TÍTULO: Mapa de Niveles Sonoros
Tráfico Ferroviario Lden

Nº PLANO: 15_4F

FECHA: JULIO 2007

HOJA DE LA CUADRÍCULA: 21

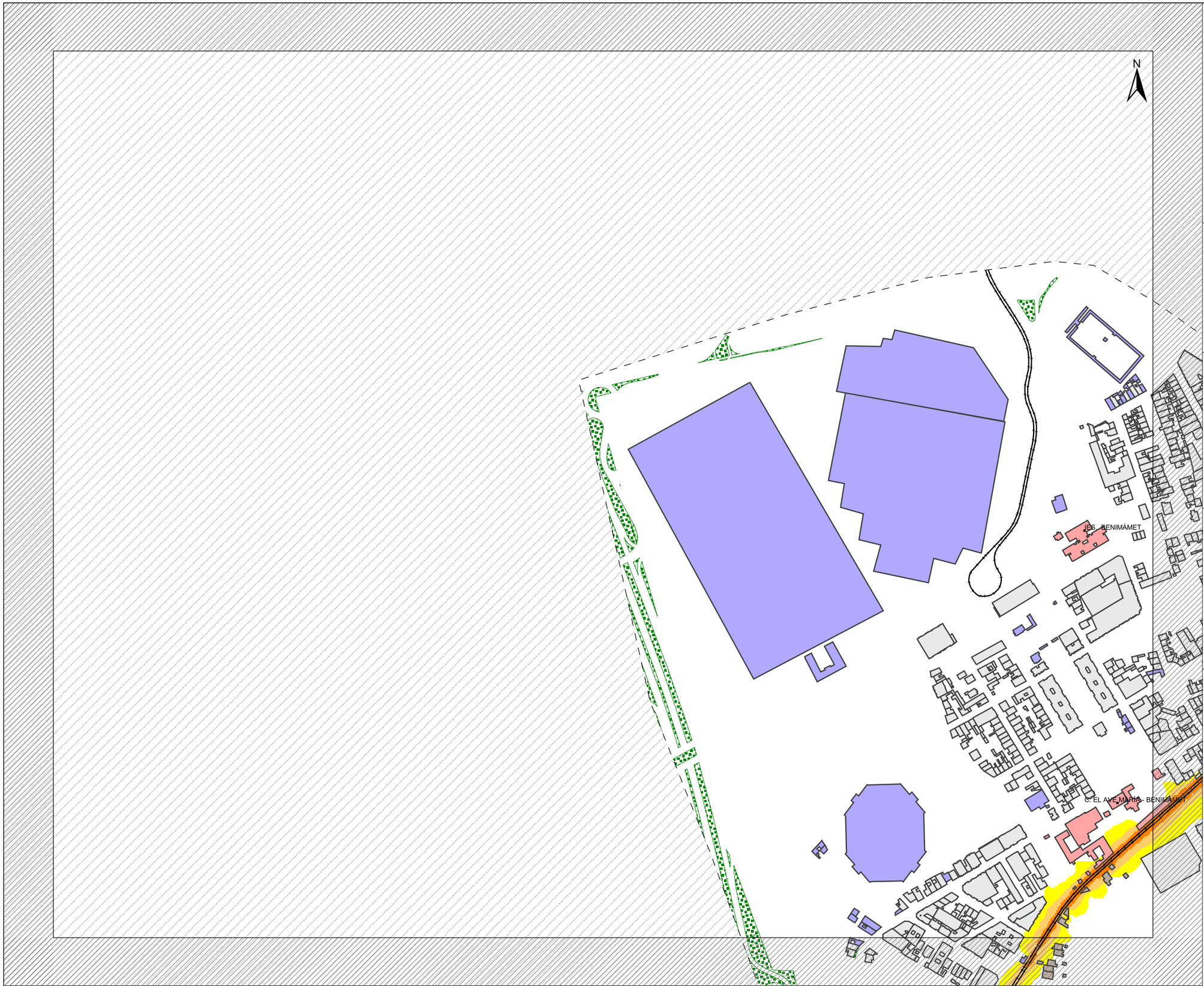

Población expuesta*		
Lden		
dB(A)	Nº Personas estimada en centenas	%
<55	17	100
55-60	0	0
60-65	0	0
65-70	0	0
70-75	0	0
>75	0	0
Total	17	100%

*Se corrige el efecto de la reflexión en fachadas para el cálculo de población expuesta, disminuyendo en 3 dBA los niveles sonoros.

LEYENDA TEMÁTICA
Nivel Sonoro dB(A)

- <55 dBA
- 55-60 dBA
- 60-65 dBA
- 65-70 dBA
- 70 -75 dBA
- >75 dBA

Tipos de edificios

- Uso residencial
- Uso docente o sanitario
  - Educativo
  - Hospitales
- Otros usos
- Rústico

Elementos cartográficos

- Eje Ferroviario
- Límite término municipal
- Jardines
- Zona protegida
- Zona industrial
- Zona portuaria
- Zona de agua

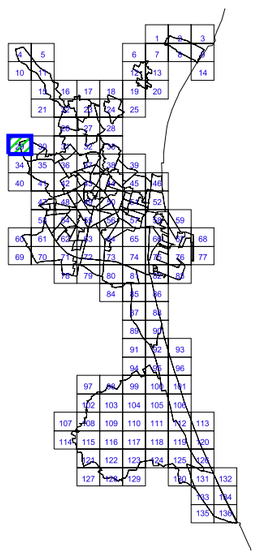

AJUNTAMENT DE VALENCIA

MAPAS DE RUIDO Y DIAGNÓSTICO SOBRE LA CONTAMINACIÓN ACÚSTICA
GENERADA EN EL TÉRMINO MUNICIPAL DE VALENCIA

CONSULTORA: IVER

ESCALAS: 1:5.000 (0 – 100m)
UNE A-3 ORIGINALES — GRÁFICAS

TÍTULO: Mapa de Niveles Sonoros
Tráfico Ferroviario Lden

Nº PLANO: 15_4F

FECHA: JULIO 2007

HOJA DE LA CUADRÍCULA: 29

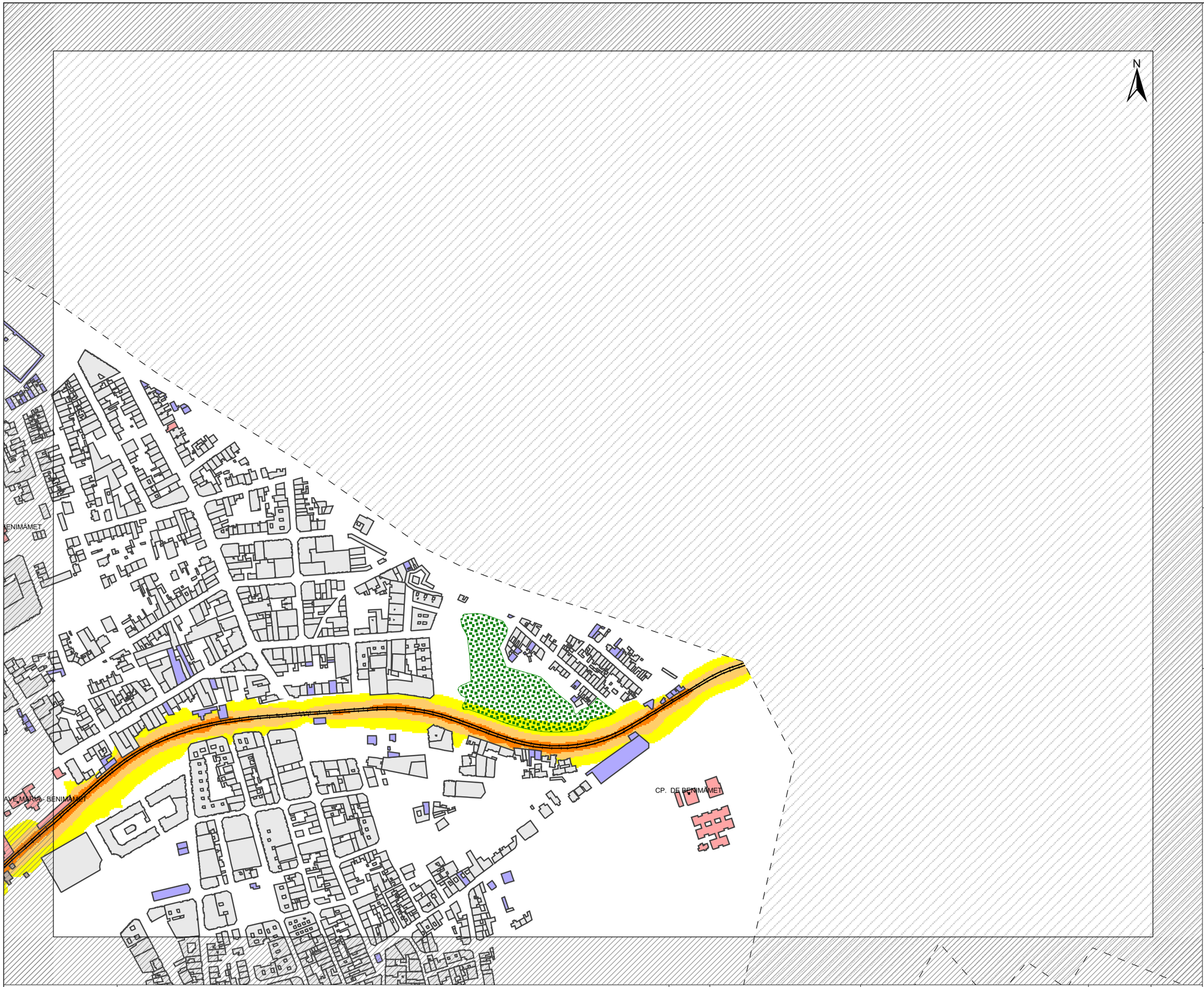

Población expuesta*		
Lden		
dB(A)	Nº Personas estimada en centenas	%
<55	74	100
55-60	0	0
60-65	0	0
65-70	0	0
70-75	0	0
>75	0	0
Total	74	100%

*Se corrige el efecto de la reflexión en fachadas para el cálculo de población expuesta, disminuyendo en 3 dBA los niveles sonoros.

LEYENDA TEMÁTICA
Nivel Sonoro dB(A)

- <55 dBA
- 55-60 dBA
- 60-65 dBA
- 65-70 dBA
- 70 -75 dBA
- >75 dBA

Tipos de edificios

- Uso residencial
- Uso docente o sanitario
  - Educativo
  - Hospitales
- Otros usos
- Rústico

Elementos cartográficos

- Eje Ferroviario
- Límite término municipal
- Jardines
- Zona protegida
- Zona industrial
- Zona portuaria
- Zona de agua

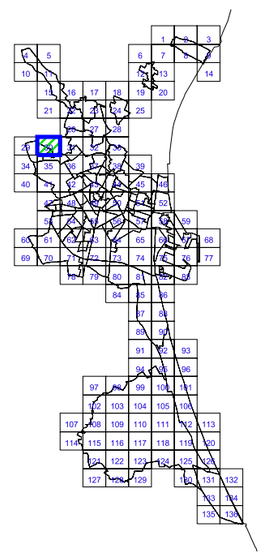

AJUNTAMENT DE VALENCIA

MAPAS DE RUIDO Y DIAGNÓSTICO SOBRE LA CONTAMINACIÓN ACÚSTICA
GENERADA EN EL TÉRMINO MUNICIPAL DE VALENCIA

CONSULTORA: IVER TECNOLOGÍAS

ESCALAS: 1:5.000 — 0 — 100 m — UNE A-3 ORIGINALES — GRÁFICAS

TITULO: Mapa de Niveles Sonoros
Tráfico Ferroviario Lden

Nº PLANO: 15_4F

FECHA: JULIO 2007

HOJA DE LA CUADRÍCULA: 30

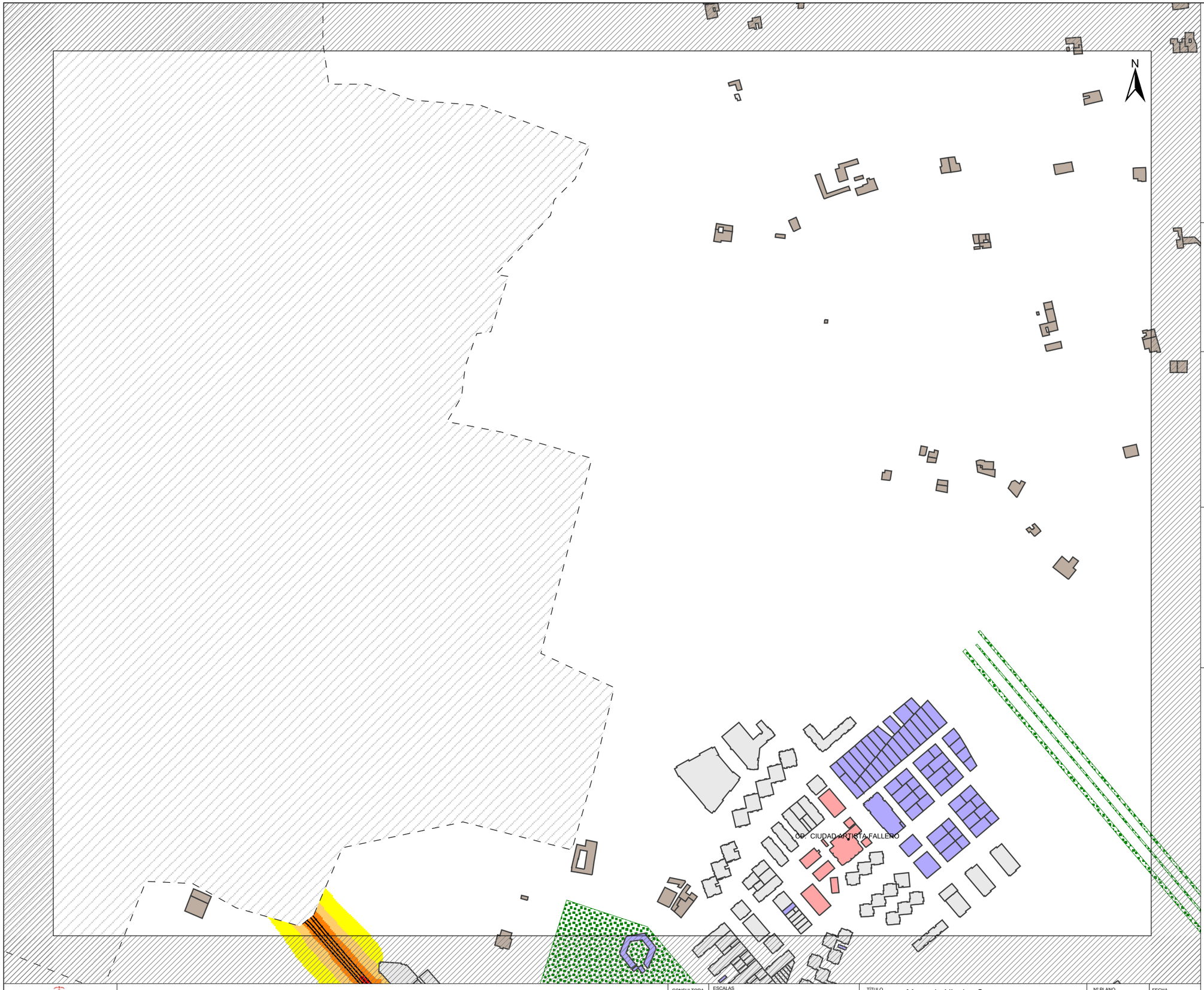

Población expuesta*		
Lden		
dB(A)	Nº Personas estimada en centenas	%
<55	32	100
55-60	0	0
60-65	0	0
65-70	0	0
70-75	0	0
>75	0	0
Total	32	100%

*Se corrige el efecto de la reflexión en fachadas para el cálculo de población expuesta, disminuyendo en 3 dBA los niveles sonoros.

LEYENDA TEMÁTICA
Nivel Sonoro dB(A)

- <55 dBA
- 55-60 dBA
- 60-65 dBA
- 65-70 dBA
- 70 -75 dBA
- >75 dBA

Tipos de edificios

- Uso residencial
- Uso docente o sanitario
  - Educativo
  - Hospitales
- Otros usos
- Rústico

Elementos cartográficos

- Eje Ferroviario
- Límite término municipal
- Jardines
- Zona protegida
- Zona industrial
- Zona portuaria
- Zona de agua

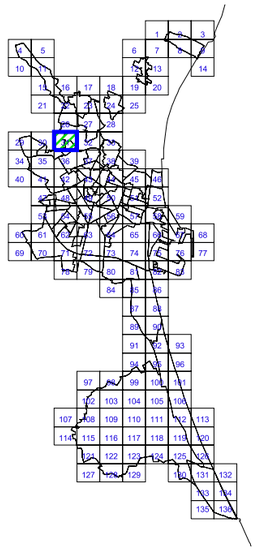

AJUNTAMENT DE VALENCIA

MAPAS DE RUIDO Y DIAGNÓSTICO SOBRE LA CONTAMINACIÓN ACÚSTICA
GENERADA EN EL TÉRMINO MUNICIPAL DE VALENCIA

CONSULTORA: IVER

ESCALAS: 1:5.000 (0 – 100m)
UNE A-3 ORIGINALES — GRÁFICAS

TÍTULO: Mapa de Niveles Sonoros
Tráfico Ferroviario Lden

Nº PLANO: 15_4F

FECHA: JULIO 2007

HOJA DE LA CUADRÍCULA: 31

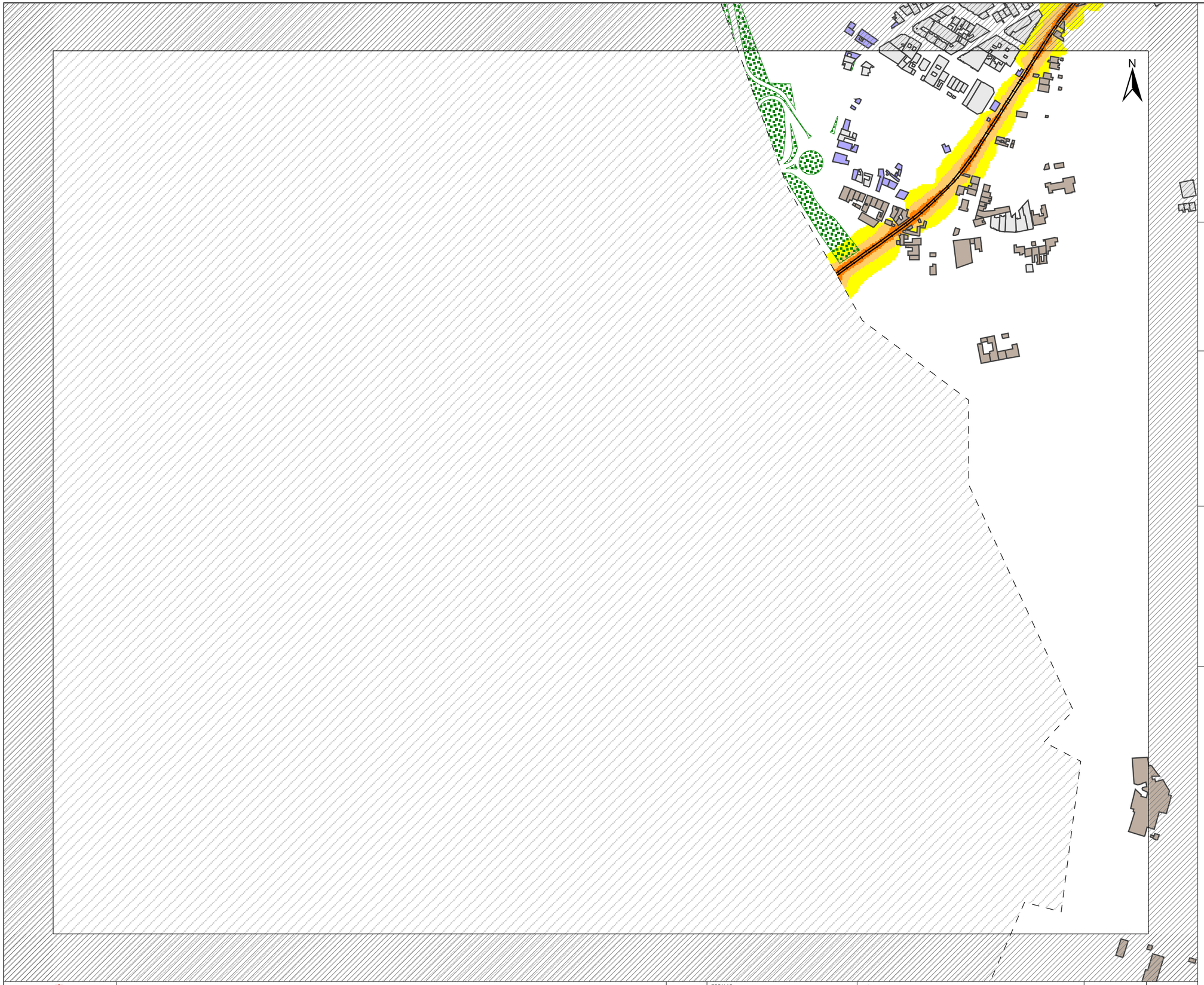

Población expuesta*		
Lden		
dB(A)	Nº Personas estimada en centenas	%
<55	4	100
55-60	0	0
60-65	0	0
65-70	0	0
70-75	0	0
>75	0	0
Total	4	100%

*Se corrige el efecto de la reflexión en fachadas para el cálculo de población expuesta, disminuyendo en 3 dBA los niveles sonoros.

LEYENDA TEMÁTICA
Nivel Sonoro dB(A)

- <55 dBA
- 55-60 dBA
- 60-65 dBA
- 65-70 dBA
- 70 -75 dBA
- >75 dBA

Tipos de edificios

- Uso residencial
- Uso docente o sanitario
  - Educativo
  - Hospitales
- Otros usos
- Rústico

Elementos cartográficos

- Eje Ferroviario
- Límite término municipal
- Jardines
- Zona protegida
- Zona industrial
- Zona portuaria
- Zona de agua

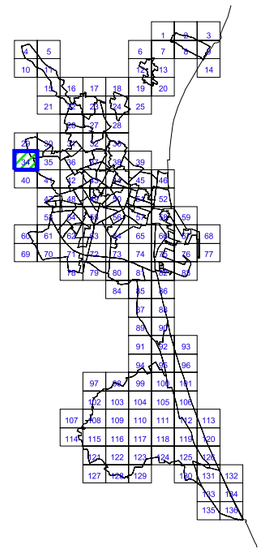

AJUNTAMENT DE VALENCIA

MAPAS DE RUIDO Y DIAGNÓSTICO SOBRE LA CONTAMINACIÓN ACÚSTICA
GENERADA EN EL TÉRMINO MUNICIPAL DE VALENCIA

CONSULTORA: IVER

ESCALAS: 1:5.000 — 0 / 100m — UNE A-3 ORIGINALES — GRÁFICAS

TÍTULO: Mapa de Niveles Sonoros
Tráfico Ferroviario Lden

Nº PLANO: 15_4F

FECHA: JULIO 2007

HOJA DE LA CUADRÍCULA: 34

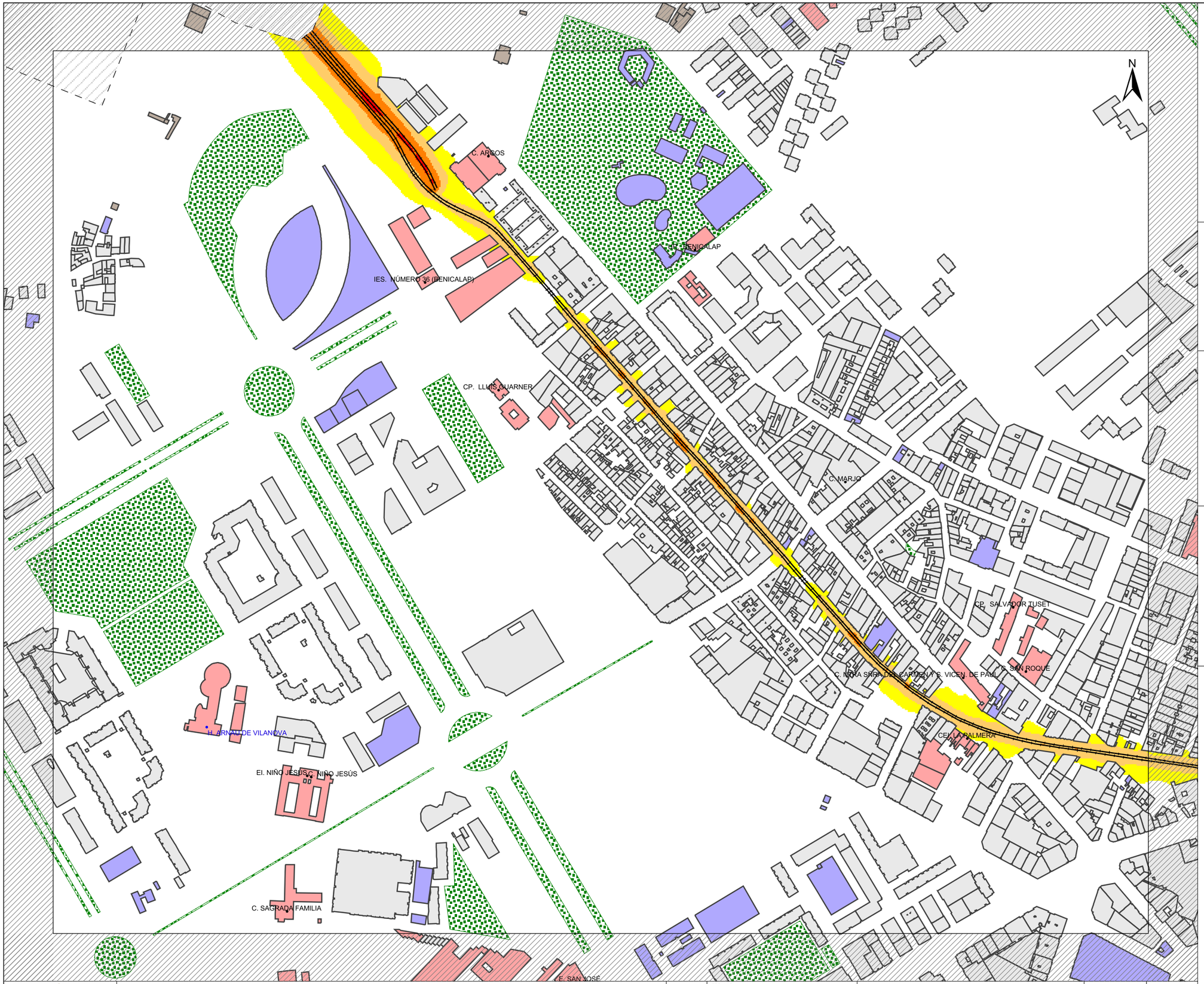

Población expuesta*		
Lden		
dB(A)	Nº Personas estimada en centenas	%
<55	261	98
55-60	5	2
60-65	1	0
65-70	0	0
70-75	0	0
>75	0	0
Total	267	100%

*Se corrige el efecto de la reflexión en fachadas para el cálculo de población expuesta, disminuyendo en 3 dBA los niveles sonoros.

LEYENDA TEMÁTICA
Nivel Sonoro dB(A)

- <55 dBA
- 55-60 dBA
- 60-65 dBA
- 65-70 dBA
- 70 -75 dBA
- >75 dBA

Tipos de edificios

- Uso residencial
- Uso docente o sanitario
  - Educativo
  - Hospitales
- Otros usos
- Rústico

Elementos cartográficos

- Eje Ferroviario
- Límite término municipal
- Jardines
- Zona protegida
- Zona industrial
- Zona portuaria
- Zona de agua

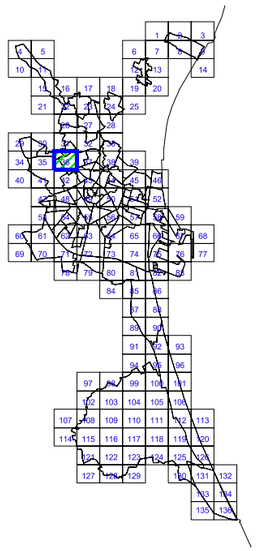

AJUNTAMENT DE VALENCIA

MAPAS DE RUIDO Y DIAGNÓSTICO SOBRE LA CONTAMINACIÓN ACÚSTICA
GENERADA EN EL TÉRMINO MUNICIPAL DE VALENCIA

CONSULTORA: IVER TECNOLOGÍAS

ESCALAS: 1:5.000 — 0 — 100m — UNE A-3 ORIGINALES — GRÁFICAS

TÍTULO: Mapa de Niveles Sonoros
Tráfico Ferroviario Lden

Nº PLANO: 15_4F

FECHA: JULIO 2007

HOJA DE LA CUADRÍCULA: 36

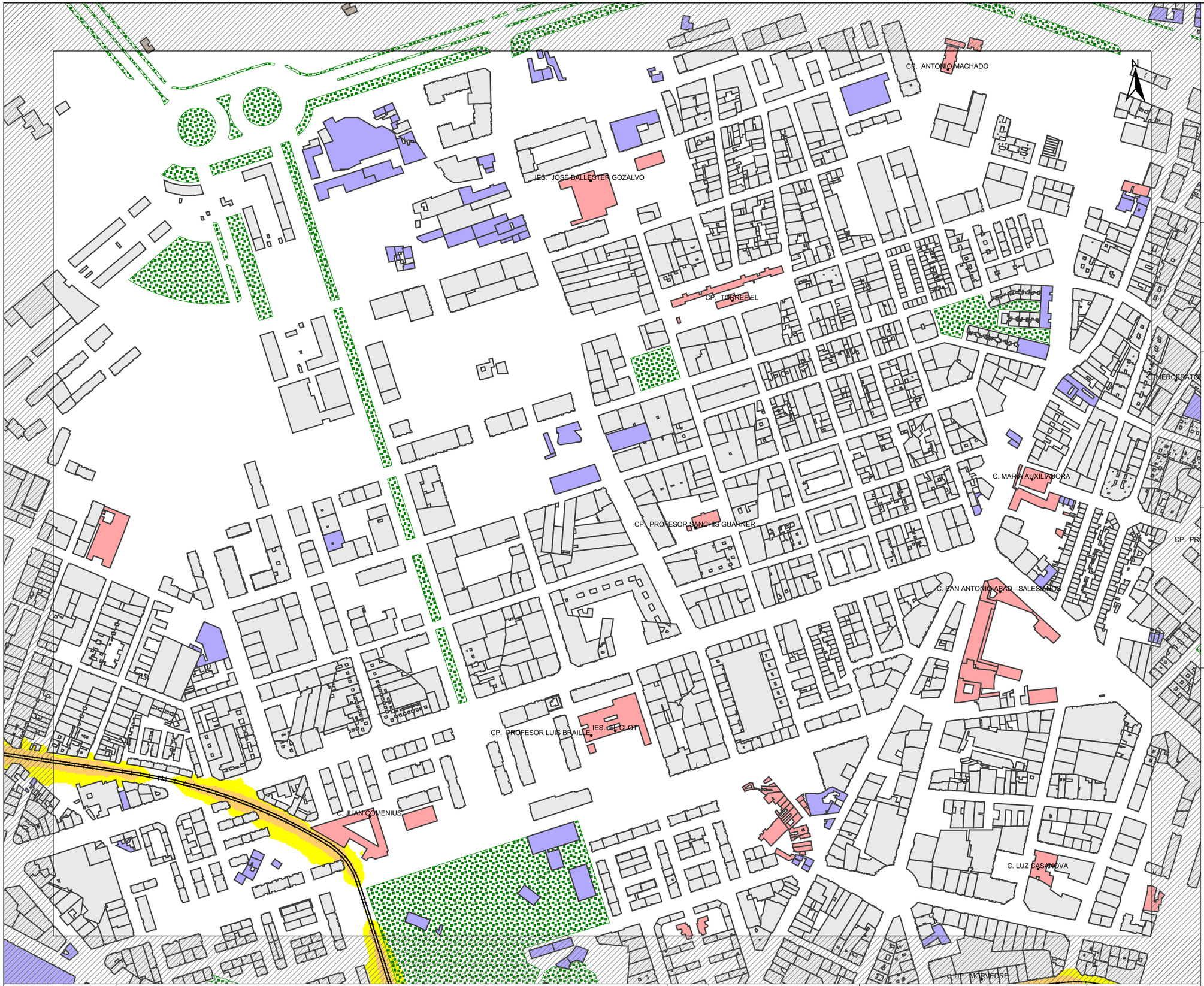

Población expuesta*		
Lden		
dB(A)	Nº Personas estimada en centenas	%
<55	550	100
55-60	1	0
60-65	0	0
65-70	0	0
70-75	0	0
>75	0	0
Total	551	100%

*Se corrige el efecto de la reflexión en fachadas para el cálculo de población expuesta, disminuyendo en 3 dBA los niveles sonoros.

LEYENDA TEMÁTICA
Nivel Sonoro dB(A)

- <55 dBA
- 55-60 dBA
- 60-65 dBA
- 65-70 dBA
- 70 -75 dBA
- >75 dBA

Tipos de edificios

- Uso residencial
- Uso docente o sanitario
  - Educativo
  - Hospitales
- Otros usos
- Rústico

Elementos cartográficos

- Eje Ferroviario
- Límite término municipal
- Jardines
- Zona protegida
- Zona industrial
- Zona portuaria
- Zona de agua

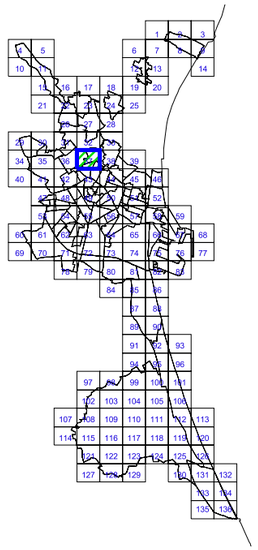

AJUNTAMENT DE VALENCIA

MAPAS DE RUIDO Y DIAGNÓSTICO SOBRE LA CONTAMINACIÓN ACÚSTICA
GENERADA EN EL TÉRMINO MUNICIPAL DE VALENCIA

CONSULTORA: IVER TECNOLOGÍA

ESCALAS: 1:5.000 — UNE A-3 ORIGINALES — GRÁFICAS

TÍTULO: Mapa de Niveles Sonoros
Tráfico Ferroviario Lden

Nº PLANO: 15_4F

FECHA: JULIO 2007

HOJA DE LA CUADRÍCULA: 37

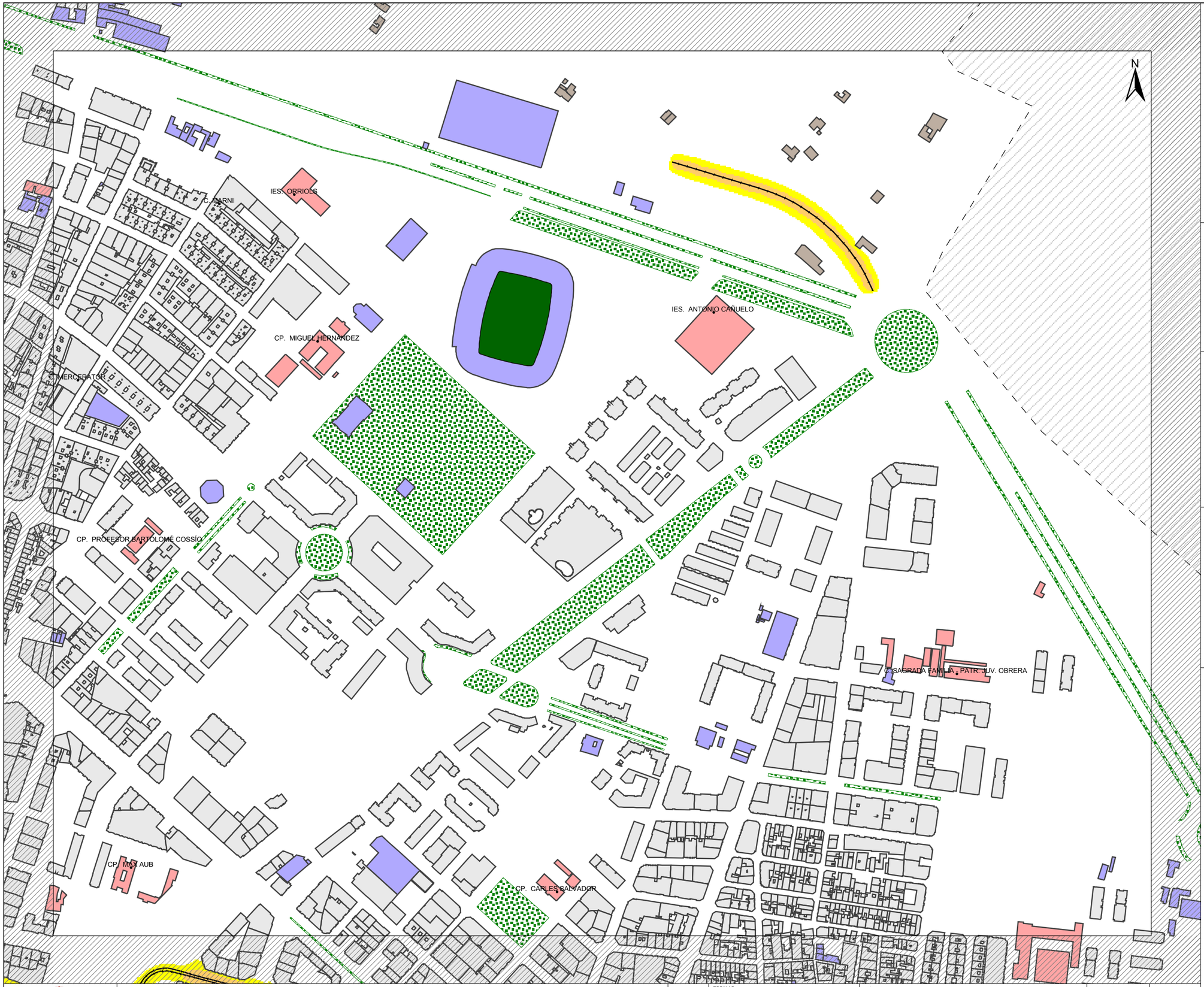

Población expuesta*		
Lden		
dB(A)	Nº Personas estimada en centenas	%
<55	323	100
55-60	0	0
60-65	0	0
65-70	0	0
70-75	0	0
>75	0	0
Total	323	100%

*Se corrige el efecto de la reflexión en fachadas para el cálculo de población expuesta, disminuyendo en 3 dBA los niveles sonoros.

LEYENDA TEMÁTICA
Nivel Sonoro dB(A)

- <55 dBA
- 55-60 dBA
- 60-65 dBA
- 65-70 dBA
- 70 -75 dBA
- >75 dBA

Tipos de edificios

- Uso residencial
- Uso docente o sanitario
  - Educativo
  - Hospitales
- Otros usos
- Rústico

Elementos cartográficos

- Eje Ferroviario
- Límite término municipal
- Jardines
- Zona protegida
- Zona industrial
- Zona portuaria
- Zona de agua

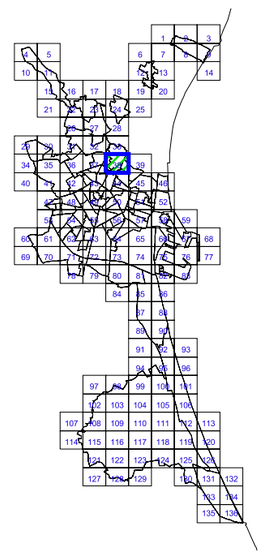

AJUNTAMENT DE VALENCIA

MAPAS DE RUIDO Y DIAGNÓSTICO SOBRE LA CONTAMINACIÓN ACÚSTICA
GENERADA EN EL TÉRMINO MUNICIPAL DE VALENCIA

CONSULTORA: IVER TECNOLOGÍA

ESCALAS: 1:5.000 — UNE A-3 ORIGINALES — GRÁFICAS

TÍTULO: Mapa de Niveles Sonoros
Tráfico Ferroviario Lden

Nº PLANO: 15_4F

FECHA: JULIO 2007

HOJA DE LA CUADRÍCULA: 38

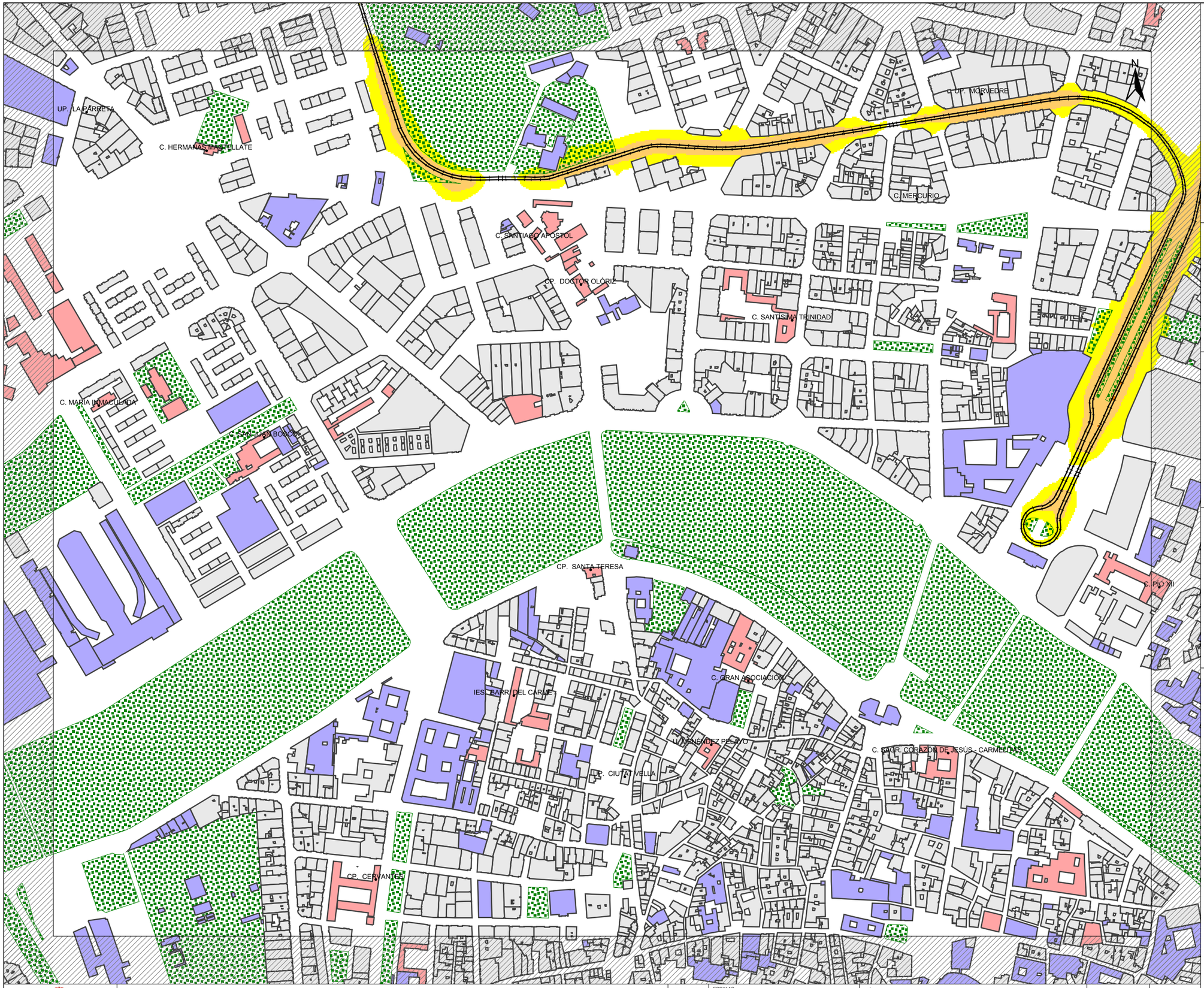

Población expuesta*		
Lden		
dB(A)	Nº Personas estimada en centenas	%
<55	337	97
55-60	9	3
60-65	1	0
65-70	0	0
70-75	0	0
>75	0	0
Total	347	100%

*Se corrige el efecto de la reflexión en fachadas para el cálculo de población expuesta, disminuyendo en 3 dBA los niveles sonoros.

LEYENDA TEMÁTICA
Nivel Sonoro dB(A)

- <55 dBA
- 55-60 dBA
- 60-65 dBA
- 65-70 dBA
- 70 -75 dBA
- >75 dBA

Tipos de edificios

- Uso residencial
- Uso docente o sanitario
  - Educativo
  - Hospitales
- Otros usos
- Rústico

Elementos cartográficos

- Eje Ferroviario
- Límite término municipal
- Jardines
- Zona protegida
- Zona industrial
- Zona portuaria
- Zona de agua

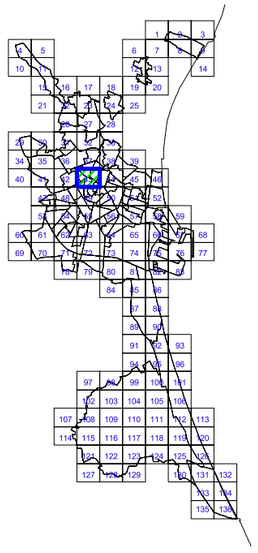

AJUNTAMENT DE VALENCIA

MAPAS DE RUIDO Y DIAGNÓSTICO SOBRE LA CONTAMINACIÓN ACÚSTICA
GENERADA EN EL TÉRMINO MUNICIPAL DE VALENCIA

CONSULTORA: IVER

ESCALAS: 1:5.000 — UNE A-3 ORIGINALES — GRÁFICAS

TÍTULO: Mapa de Niveles Sonoros
Tráfico Ferroviario Lden

Nº PLANO: 15_4F

FECHA: JULIO 2007

HOJA DE LA CUADRÍCULA: 43

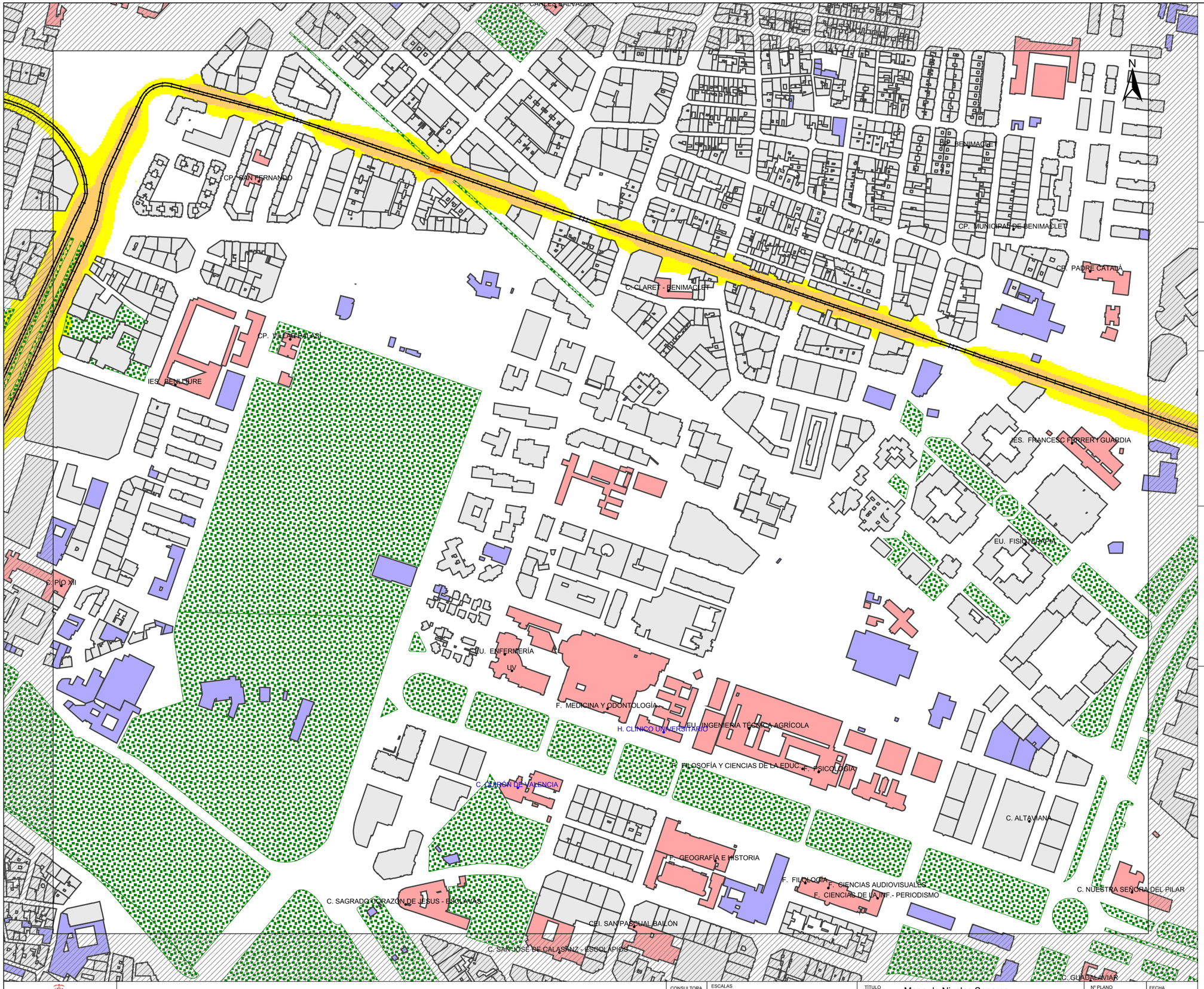

Población expuesta*		
Lden		
dB(A)	Nº Personas estimada en centenas	%
<55	367	99
55-60	4	1
60-65	0	0
65-70	0	0
70-75	0	0
>75	0	0
Total	371	100%

*Se corrige el efecto de la reflexión en fachadas para el cálculo de población expuesta, disminuyendo en 3 dBA los niveles sonoros.

LEYENDA TEMÁTICA
Nivel Sonoro dB(A)

- <55 dBA
- 55-60 dBA
- 60-65 dBA
- 65-70 dBA
- 70 -75 dBA
- >75 dBA

Tipos de edificios

- Uso residencial
- Uso docente o sanitario
  - Educativo
  - Hospitales
- Otros usos
- Rústico

Elementos cartográficos

- Eje Ferroviario
- Límite término municipal
- Jardines
- Zona protegida
- Zona industrial
- Zona portuaria
- Zona de agua

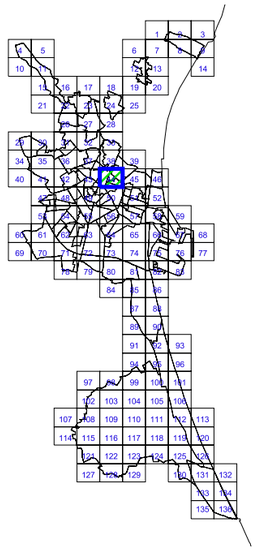

AJUNTAMENT DE VALENCIA

MAPAS DE RUIDO Y DIAGNÓSTICO SOBRE LA CONTAMINACIÓN ACÚSTICA
GENERADA EN EL TÉRMINO MUNICIPAL DE VALENCIA

CONSULTORA: IVER

ESCALAS: 1:5.000 — UNE A-3 ORIGINALES — GRÁFICAS

TÍTULO: Mapa de Niveles Sonoros
Tráfico Ferroviario Lden

Nº PLANO: 15_4F

FECHA: JULIO 2007

HOJA DE LA CUADRÍCULA: 44

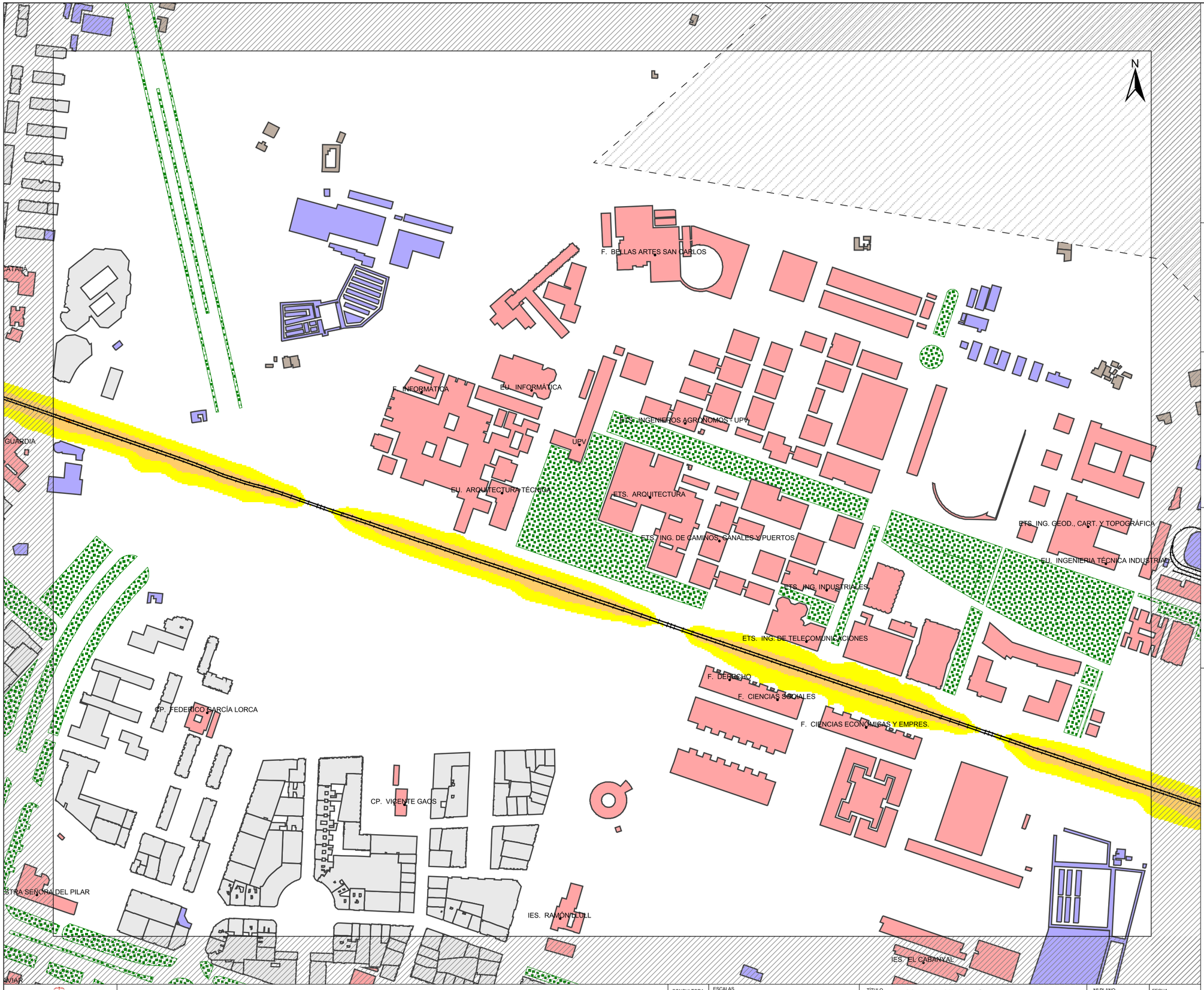

Población expuesta*		
Lden		
dB(A)	Nº Personas estimada en centenas	%
<55	70	100
55-60	0	0
60-65	0	0
65-70	0	0
70-75	0	0
>75	0	0
Total	70	100%

*Se corrige el efecto de la reflexión en fachadas para el cálculo de población expuesta, disminuyendo en 3 dBA los niveles sonoros.

LEYENDA TEMÁTICA
Nivel Sonoro dB(A)

- <55 dBA
- 55-60 dBA
- 60-65 dBA
- 65-70 dBA
- 70 -75 dBA
- >75 dBA

Tipos de edificios

- Uso residencial
- Uso docente o sanitario
  - Educativo
  - Hospitales
- Otros usos
- Rústico

Elementos cartográficos

- Eje Ferroviario
- Límite término municipal
- Jardines
- Zona protegida
- Zona industrial
- Zona portuaria
- Zona de agua

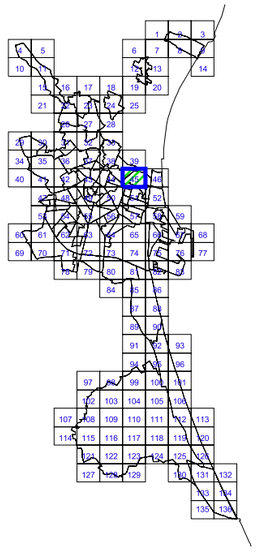

AJUNTAMENT DE VALENCIA

MAPAS DE RUIDO Y DIAGNÓSTICO SOBRE LA CONTAMINACIÓN ACÚSTICA
GENERADA EN EL TÉRMINO MUNICIPAL DE VALENCIA

CONSULTORA: IVER

ESCALAS: 1:5.000 — UNE A-3 ORIGINALES — 0 / 100m — GRÁFICAS

TÍTULO: Mapa de Niveles Sonoros
Tráfico Ferroviario Lden

Nº PLANO: 15_4F

FECHA: JULIO 2007

HOJA DE LA CUADRÍCULA: 45

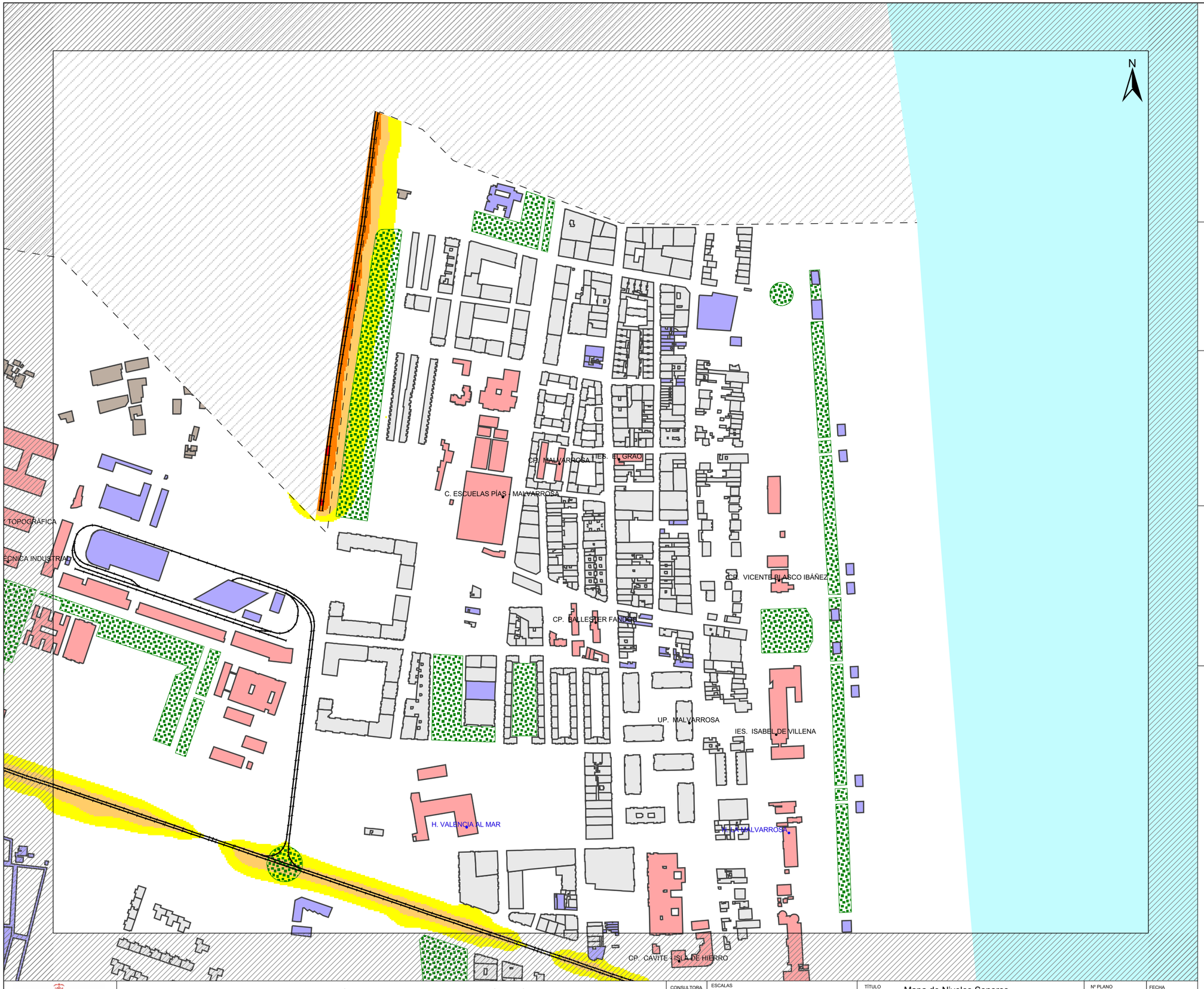

Población expuesta*		
Lden		
dB(A)	Nº Personas estimada en centenas	%
<55	136	100
55-60	0	0
60-65	0	0
65-70	0	0
70-75	0	0
>75	0	0
Total	136	100%

*Se corrige el efecto de la reflexión en fachadas para el cálculo de población expuesta, disminuyendo en 3 dBA los niveles sonoros.

LEYENDA TEMÁTICA
Nivel Sonoro dB(A)

- <55 dBA
- 55-60 dBA
- 60-65 dBA
- 65-70 dBA
- 70 -75 dBA
- >75 dBA

Tipos de edificios

- Uso residencial
- Uso docente o sanitario
  - Educativo
  - Hospitales
- Otros usos
- Rústico

Elementos cartográficos

- Eje Ferroviario
- Límite término municipal
- Jardines
- Zona protegida
- Zona industrial
- Zona portuaria
- Zona de agua

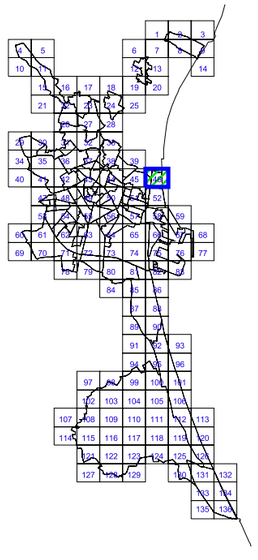

AJUNTAMENT DE VALENCIA

MAPAS DE RUIDO Y DIAGNÓSTICO SOBRE LA CONTAMINACIÓN ACÚSTICA
GENERADA EN EL TÉRMINO MUNICIPAL DE VALENCIA

CONSULTORA: IVER TECNOLOGÍAS

ESCALAS: 1:5.000 (0 – 100m) UNE A-3 ORIGINALES GRÁFICAS

TÍTULO: Mapa de Niveles Sonoros
Tráfico Ferroviario Lden

Nº PLANO: 15_4F

FECHA: JULIO 2007

HOJA DE LA CUADRÍCULA: 46

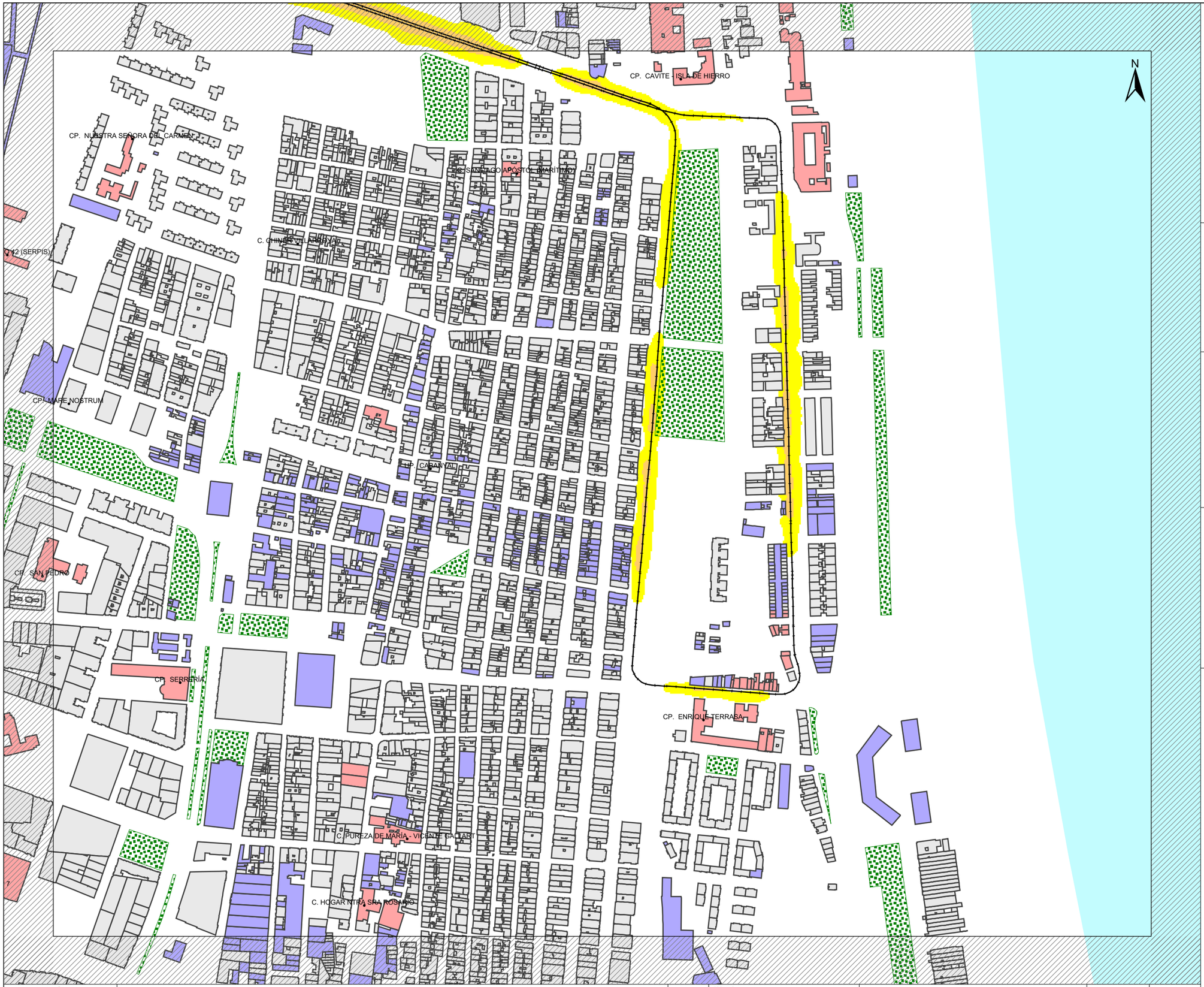

Población expuesta*		
Lden		
dB(A)	Nº Personas estimada en centenas	%
<55	256	100
55-60	0	0
60-65	0	0
65-70	0	0
70-75	0	0
>75	0	0
Total	256	100%

*Se corrige el efecto de la reflexión en fachadas para el cálculo de población expuesta, disminuyendo en 3 dBA los niveles sonoros.

LEYENDA TEMÁTICA
Nivel Sonoro dB(A)

- <55 dBA
- 55-60 dBA
- 60-65 dBA
- 65-70 dBA
- 70 -75 dBA
- >75 dBA

Tipos de edificios

- Uso residencial
- Uso docente o sanitario
  - Educativo
  - Hospitales
- Otros usos
- Rústico

Elementos cartográficos

- Eje Ferroviario
- Límite término municipal
- Jardines
- Zona protegida
- Zona industrial
- Zona portuaria
- Zona de agua

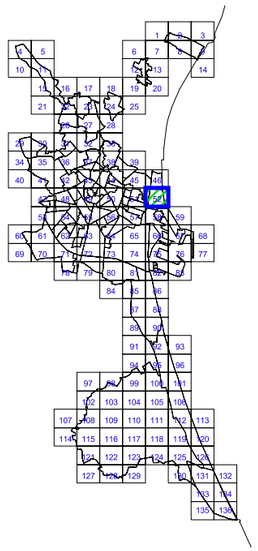

AJUNTAMENT DE VALENCIA

MAPAS DE RUIDO Y DIAGNÓSTICO SOBRE LA CONTAMINACIÓN ACÚSTICA
GENERADA EN EL TÉRMINO MUNICIPAL DE VALENCIA

CONSULTORA: IVER TECNOLOGÍAS

ESCALAS: 1:5.000 (0 – 100m) UNE A-3 ORIGINALES GRÁFICAS

TÍTULO: Mapa de Niveles Sonoros
Tráfico Ferroviario Lden

Nº PLANO: 15_4F

FECHA: JULIO 2007

HOJA DE LA CUADRÍCULA: 52

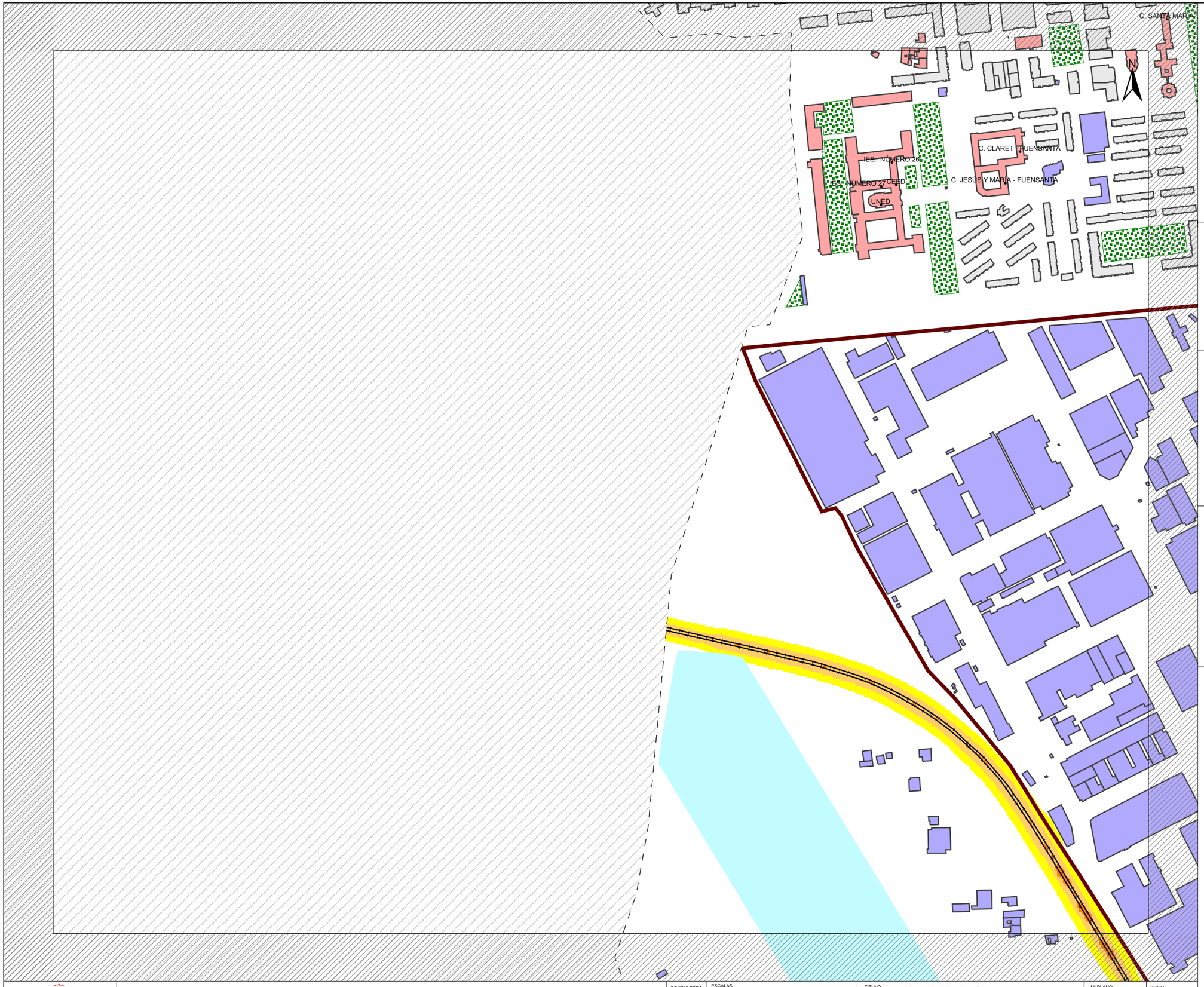

Población expuesta*		
Lden		
dB(A)	Nº Personas estimada en centenas	%
<55	22	100
55-60	0	0
60-65	0	0
65-70	0	0
70-75	0	0
>75	0	0
Total	22	100%

*Se corrige el efecto de la reflexión en fachadas para el cálculo de población expuesta, disminuyendo en 3 dBA los niveles sonoros.

LEYENDA TEMÁTICA
Nivel Sonoro dB(A)

- <55 dBA
- 55-60 dBA
- 60-65 dBA
- 65-70 dBA
- 70 -75 dBA
- >75 dBA

Tipos de edificios

- Uso residencial
- Uso docente o sanitario
  - Educativo
  - Hospitales
- Otros usos
- Rústico

Elementos cartográficos

- Eje Ferroviario
- Límite término municipal
- Jardines
- Zona protegida
- Zona industrial
- Zona portuaria
- Zona de agua

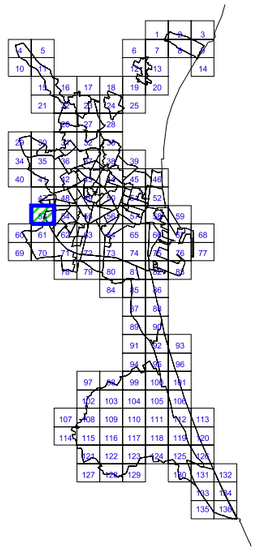

AJUNTAMENT DE VALENCIA

MAPAS DE RUIDO Y DIAGNÓSTICO SOBRE LA CONTAMINACIÓN ACÚSTICA
GENERADA EN EL TÉRMINO MUNICIPAL DE VALENCIA

CONSULTORA: IVER TECNOLOGÍA

ESCALAS: 1:5.000 (0 – 100m)
UNE A-3 ORIGINALES — GRÁFICAS

TÍTULO: Mapa de Niveles Sonoros
Tráfico Ferroviario Lden

Nº PLANO: 15_4F

FECHA: JULIO 2007

HOJA DE LA CUADRÍCULA: 53

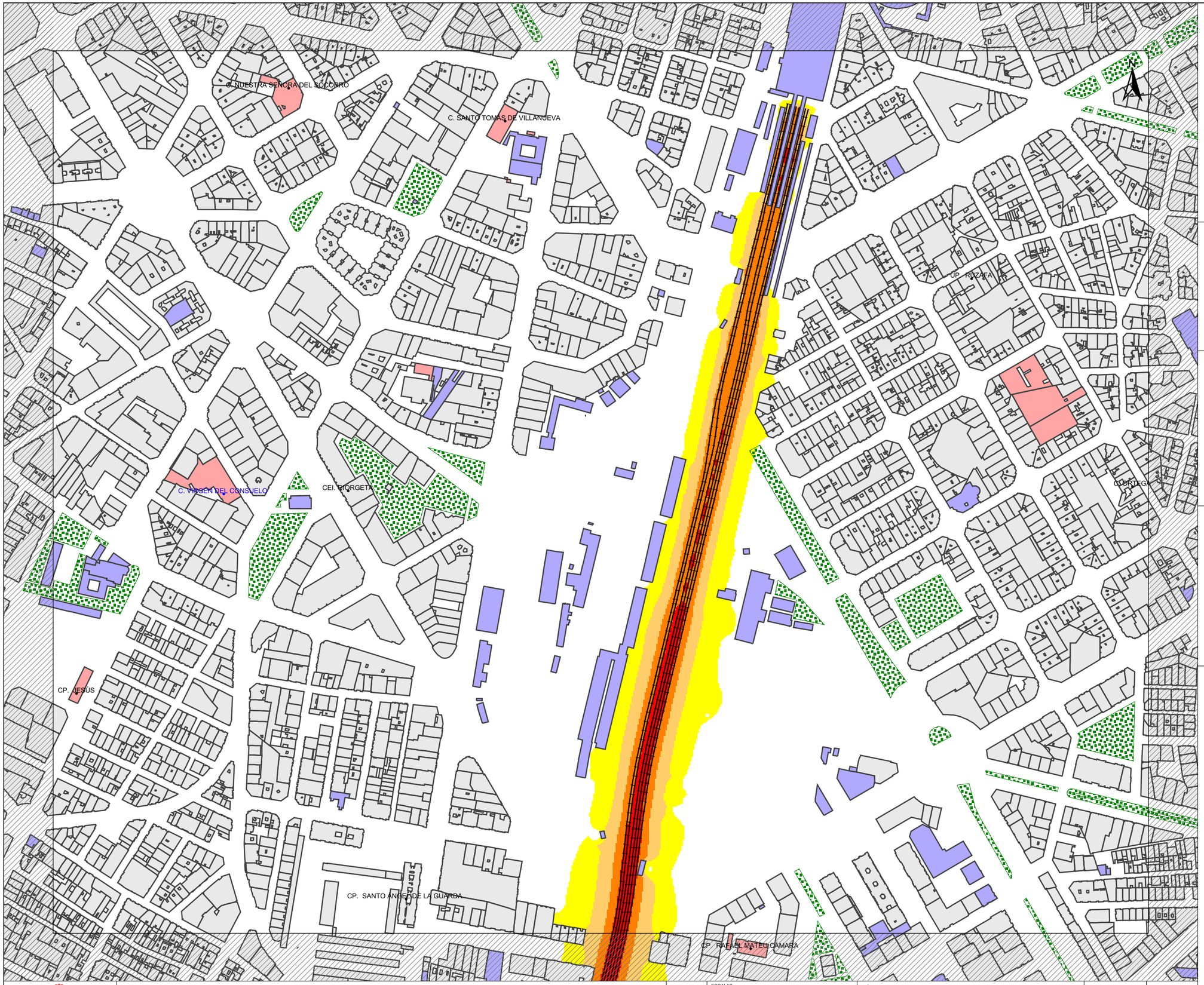

Población expuesta*		
Lden		
dB(A)	Nº Personas estimada en centenas	%
<55	511	100
55-60	0	0
60-65	0	0
65-70	0	0
70-75	0	0
>75	0	0
Total	511	100%

*Se corrige el efecto de la reflexión en fachadas para el cálculo de población expuesta, disminuyendo en 3 dBA los niveles sonoros.

LEYENDA TEMÁTICA
Nivel Sonoro dB(A)

- <55 dBA
- 55-60 dBA
- 60-65 dBA
- 65-70 dBA
- 70 -75 dBA
- >75 dBA

Tipos de edificios

- Uso residencial
- Uso docente o sanitario
  - Educativo
  - Hospitales
- Otros usos
- Rústico

Elementos cartográficos

- Eje Ferroviario
- Límite término municipal
- Jardines
- Zona protegida
- Zona industrial
- Zona portuaria
- Zona de agua

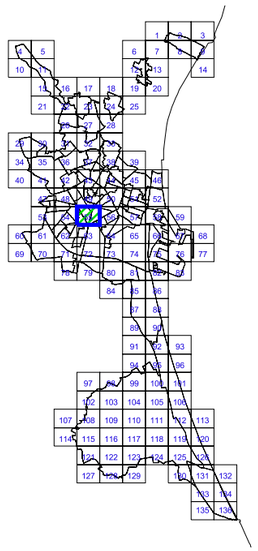

AJUNTAMENT DE VALENCIA

MAPAS DE RUIDO Y DIAGNÓSTICO SOBRE LA CONTAMINACIÓN ACÚSTICA
GENERADA EN EL TÉRMINO MUNICIPAL DE VALENCIA

CONSULTORA: ver TECNOLOGIAS

ESCALAS: 1:5.000 — UNE A-3 ORIGINALES — 0 100m — GRÁFICAS

TÍTULO: Mapa de Niveles Sonoros
Tráfico Ferroviario Lden

Nº PLANO: 15_4F

FECHA: JULIO 2007

HOJA DE LA CUADRICULA: 55

Población expuesta*		
Lden		
dB(A)	Nº Personas estimada en centenas	%
<55	311	100
55-60	0	0
60-65	0	0
65-70	0	0
70-75	0	0
>75	0	0
Total	311	100%

*Se corrige el efecto de la reflexión en fachadas para el cálculo de población expuesta, disminuyendo en 3 dBA los niveles sonoros.

LEYENDA TEMÁTICA
Nivel Sonoro dB(A)

- <55 dBA
- 55-60 dBA
- 60-65 dBA
- 65-70 dBA
- 70 -75 dBA
- >75 dBA

Tipos de edificios

- Uso residencial
- Uso docente o sanitario
  - Educativo
  - Hospitales
- Otros usos
- Rústico

Elementos cartográficos

- Eje Ferroviario
- Límite término municipal
- Jardines
- Zona protegida
- Zona industrial
- Zona portuaria
- Zona de agua

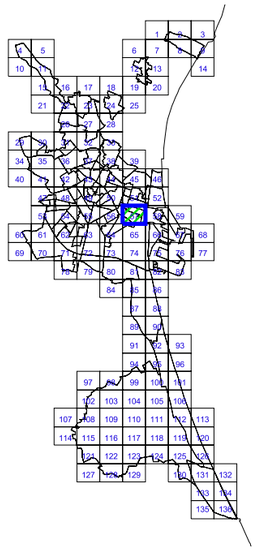

AJUNTAMENT DE VALENCIA

MAPAS DE RUIDO Y DIAGNÓSTICO SOBRE LA CONTAMINACIÓN ACÚSTICA
GENERADA EN EL TÉRMINO MUNICIPAL DE VALENCIA

CONSULTORA: IVER

ESCALAS: 1:5.000 — UNE A-3 ORIGINALES — GRÁFICAS

TÍTULO: Mapa de Niveles Sonoros
Tráfico Ferroviario Lden

Nº PLANO: 15_4F

FECHA: JULIO 2007

HOJA DE LA CUADRÍCULA: 57

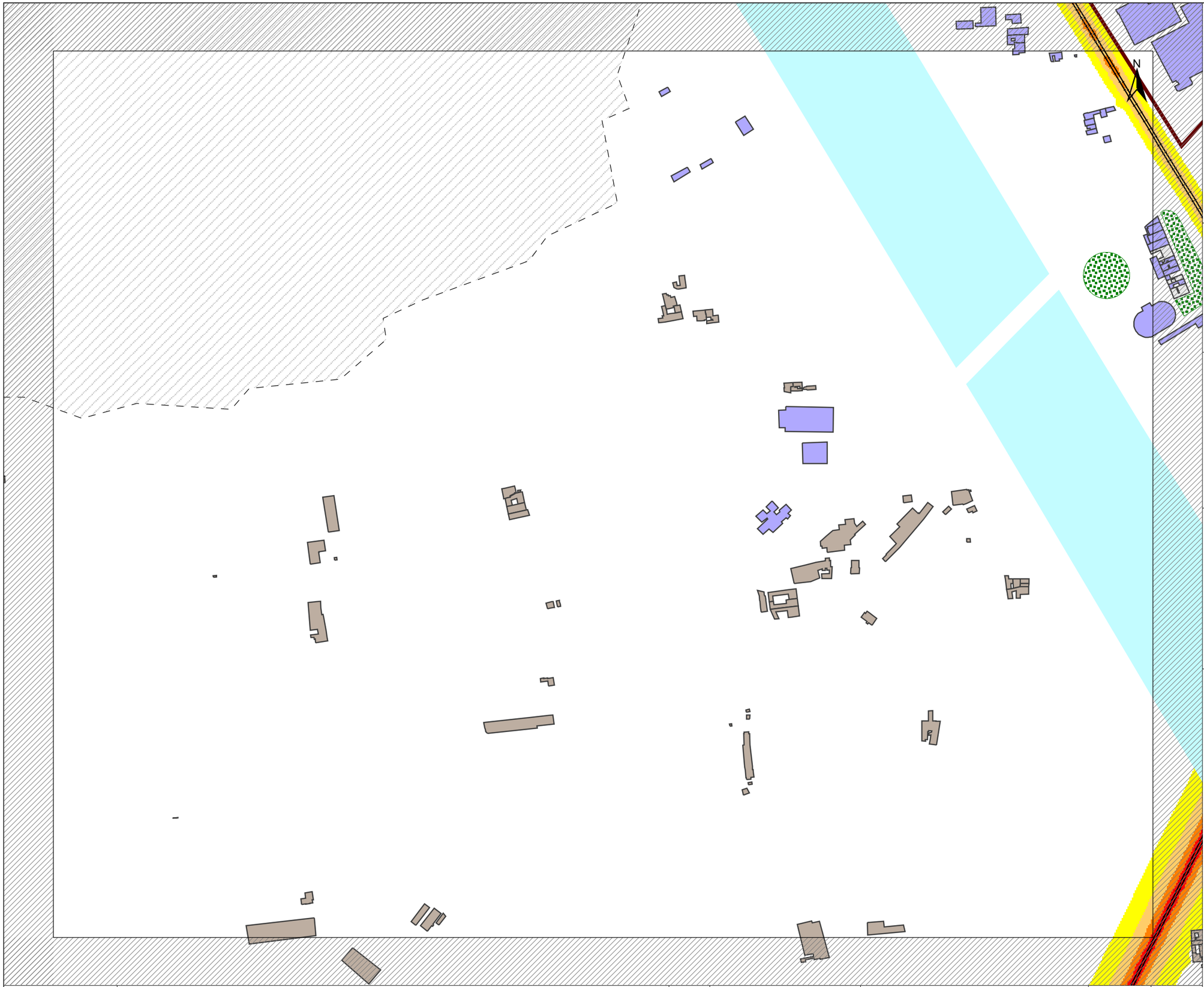

Población expuesta*		
Lden		
dB(A)	Nº Personas estimada en centenas	%
<55	0	0
55-60	0	0
60-65	0	0
65-70	0	0
70-75	0	0
>75	0	0
Total	0	100%

*Se corrige el efecto de la reflexión en fachadas para el cálculo de población expuesta, disminuyendo en 3 dBA los niveles sonoros.

LEYENDA TEMÁTICA
Nivel Sonoro dB(A)

- <55 dBA
- 55-60 dBA
- 60-65 dBA
- 65-70 dBA
- 70 -75 dBA
- >75 dBA

Tipos de edificios

- Uso residencial
- Uso docente o sanitario
  - Educativo
  - Hospitales
- Otros usos
- Rústico

Elementos cartográficos

- Eje Ferroviario
- Límite término municipal
- Jardines
- Zona protegida
- Zona industrial
- Zona portuaria
- Zona de agua

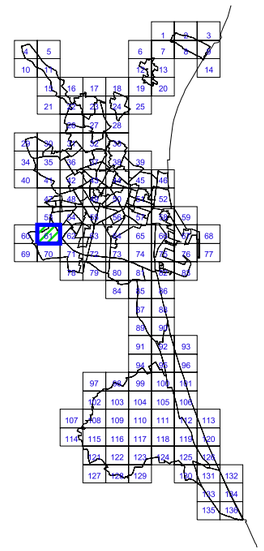

AJUNTAMENT DE VALENCIA

MAPAS DE RUIDO Y DIAGNÓSTICO SOBRE LA CONTAMINACIÓN ACÚSTICA
GENERADA EN EL TÉRMINO MUNICIPAL DE VALENCIA

CONSULTORA: IVER TECNOLOGÍA

ESCALAS: 1:5.000 (0 – 100m)
UNE A-3 ORIGINALES — GRÁFICAS

TÍTULO: Mapa de Niveles Sonoros
Tráfico Ferroviario Lden

Nº PLANO: 15_4F

FECHA: JULIO 2007

HOJA DE LA CUADRÍCULA: 61

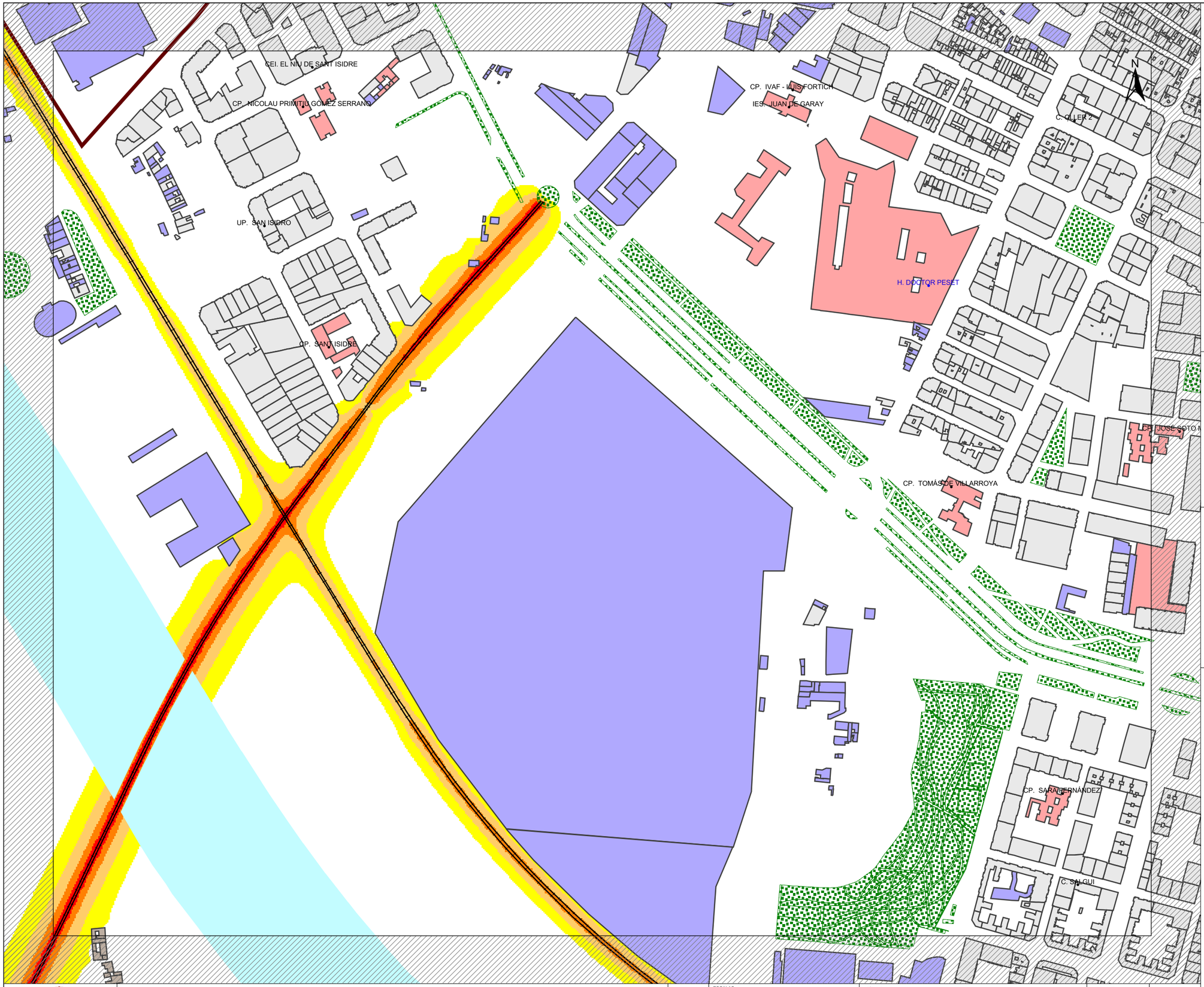

Población expuesta*		
Lden		
dB(A)	Nº Personas estimada en centenas	%
<55	206	98
55-60	4	2
60-65	0	0
65-70	0	0
70-75	0	0
>75	0	0
Total	210	100%

*Se corrige el efecto de la reflexión en fachadas para el cálculo de población expuesta, disminuyendo en 3 dBA los niveles sonoros.

LEYENDA TEMÁTICA
Nivel Sonoro dB(A)

- <55 dBA
- 55-60 dBA
- 60-65 dBA
- 65-70 dBA
- 70 -75 dBA
- >75 dBA

Tipos de edificios

- Uso residencial
- Uso docente o sanitario
  - Educativo
  - Hospitales
- Otros usos
- Rústico

Elementos cartográficos

- Eje Ferroviario
- Límite término municipal
- Jardines
- Zona protegida
- Zona industrial
- Zona portuaria
- Zona de agua

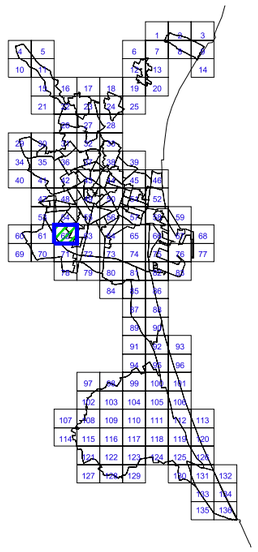

AJUNTAMENT DE VALENCIA

MAPAS DE RUIDO Y DIAGNÓSTICO SOBRE LA CONTAMINACIÓN ACÚSTICA
GENERADA EN EL TÉRMINO MUNICIPAL DE VALENCIA

CONSULTORA: IVER

ESCALAS: 1:5.000 — UNE A-3 ORIGINALES — GRÁFICAS

TÍTULO: Mapa de Niveles Sonoros
Tráfico Ferroviario Lden

Nº PLANO: 15_4F

FECHA: JULIO 2007

HOJA DE LA CUADRÍCULA: 62

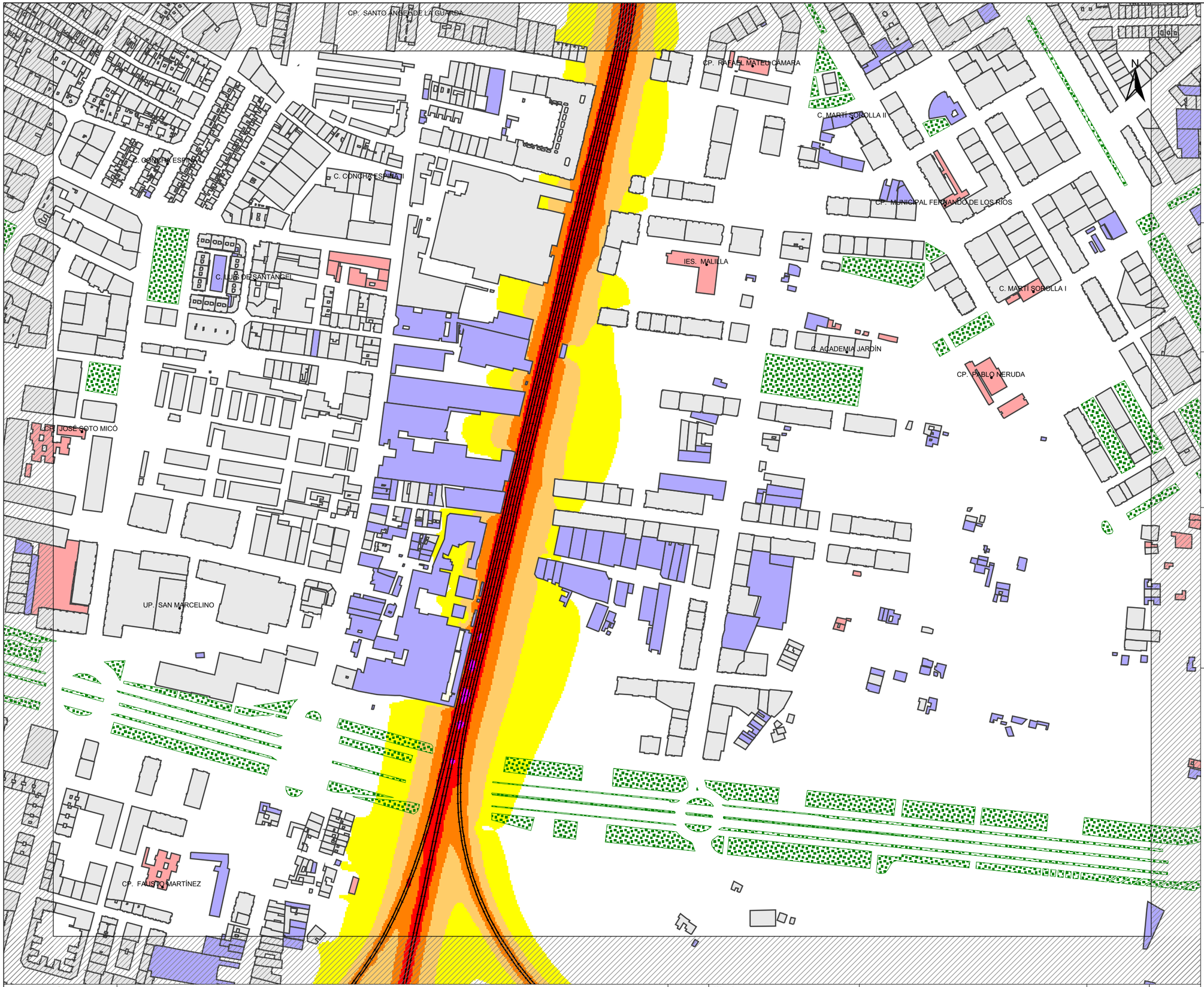

Población expuesta*		
Lden		
dB(A)	Nº Personas estimada en centenas	%
<55	332	99
55-60	2	1
60-65	0	0
65-70	0	0
70-75	0	0
>75	0	0
Total	334	100%

*Se corrige el efecto de la reflexión en fachadas para el cálculo de población expuesta, disminuyendo en 3 dBA los niveles sonoros.

LEYENDA TEMÁTICA
Nivel Sonoro dB(A)

- <55 dBA
- 55-60 dBA
- 60-65 dBA
- 65-70 dBA
- 70 -75 dBA
- >75 dBA

Tipos de edificios

- Uso residencial
- Uso docente o sanitario
  - Educativo
  - Hospitales
- Otros usos
- Rústico

Elementos cartográficos

- Eje Ferroviario
- Límite término municipal
- Jardines
- Zona protegida
- Zona industrial
- Zona portuaria
- Zona de agua

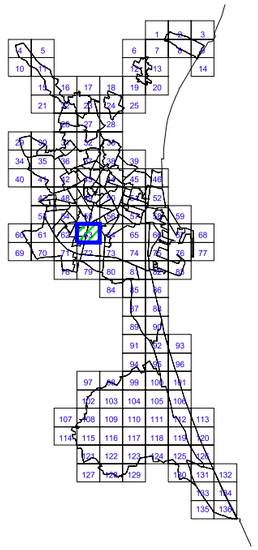

AJUNTAMENT DE VALENCIA

MAPAS DE RUIDO Y DIAGNÓSTICO SOBRE LA CONTAMINACIÓN ACÚSTICA
GENERADA EN EL TÉRMINO MUNICIPAL DE VALENCIA

CONSULTORA: IVER TECNOLOGÍA

ESCALAS: 1:5.000 — UNE A-3 ORIGINALES — GRÁFICAS

TÍTULO: Mapa de Niveles Sonoros
Tráfico Ferroviario Lden

Nº PLANO: 15_4F

FECHA: JULIO 2007

HOJA DE LA CUADRÍCULA: 63

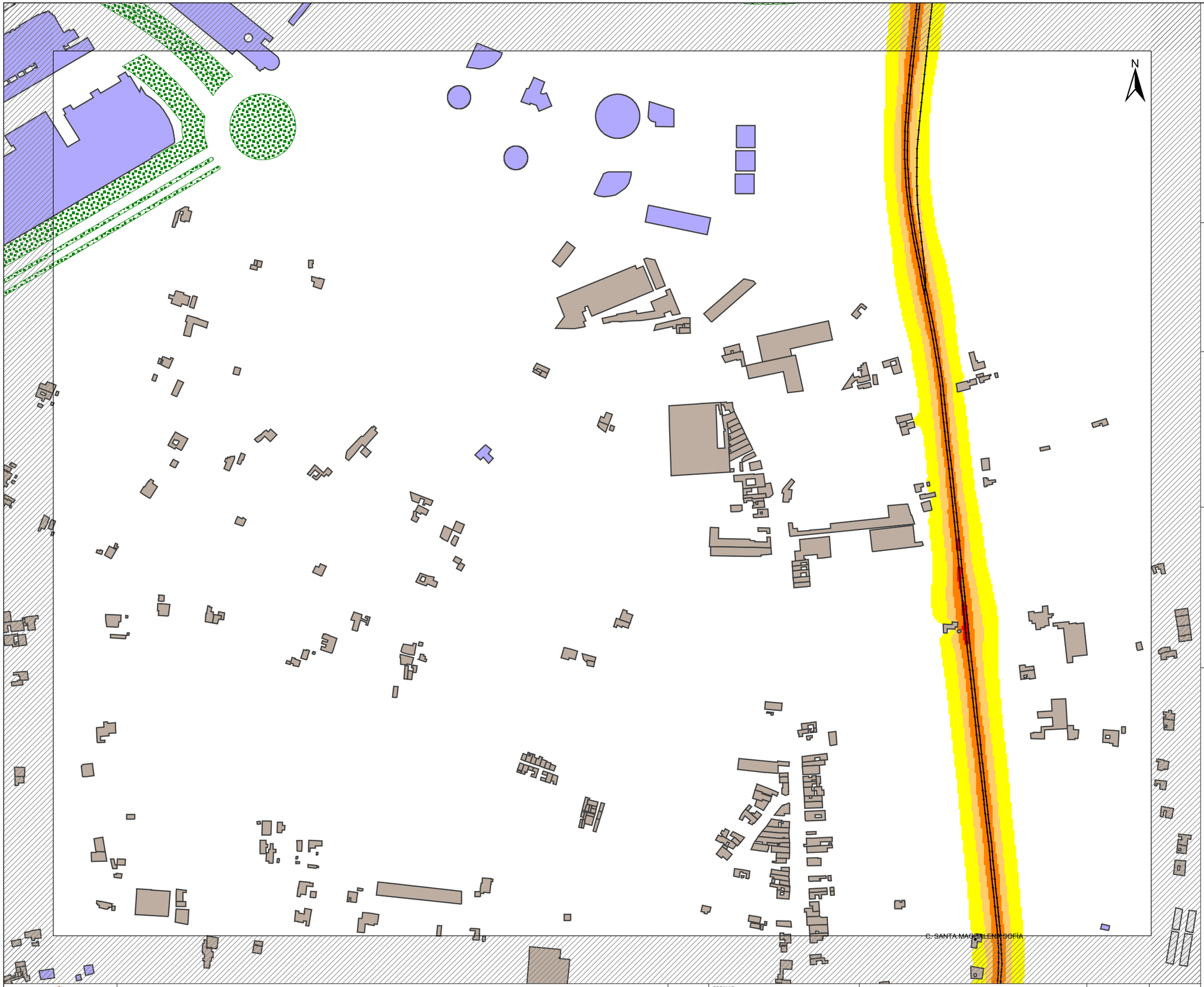

Población expuesta*		
Lden		
dB(A)	Nº Personas estimada en centenas	%
<55	1	100
55-60	0	0
60-65	0	0
65-70	0	0
70-75	0	0
>75	0	0
Total	1	100%

*Se corrige el efecto de la reflexión en fachadas para el cálculo de población expuesta, disminuyendo en 3 dBA los niveles sonoros.

LEYENDA TEMÁTICA
Nivel Sonoro dB(A)

- <55 dBA
- 55-60 dBA
- 60-65 dBA
- 65-70 dBA
- 70 -75 dBA
- >75 dBA

Tipos de edificios

- Uso residencial
- Uso docente o sanitario
  - Educativo
  - Hospitales
- Otros usos
- Rústico

Elementos cartográficos

- Eje Ferroviario
- Límite término municipal
- Jardines
- Zona protegida
- Zona industrial
- Zona portuaria
- Zona de agua

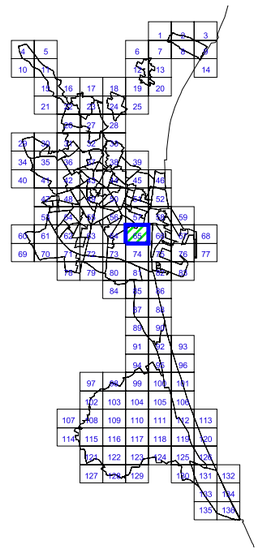

AJUNTAMENT DE VALENCIA

MAPAS DE RUIDO Y DIAGNÓSTICO SOBRE LA CONTAMINACIÓN ACÚSTICA
GENERADA EN EL TÉRMINO MUNICIPAL DE VALENCIA

CONSULTORA: IVER TECNOLOGÍAS

ESCALAS: 1:5.000 (0 – 100m)
UNE A-3 ORIGINALES — GRÁFICAS

TÍTULO: Mapa de Niveles Sonoros
Tráfico Ferroviario Lden

Nº PLANO: 15_4F

FECHA: JULIO 2007

HOJA DE LA CUADRÍCULA: 65

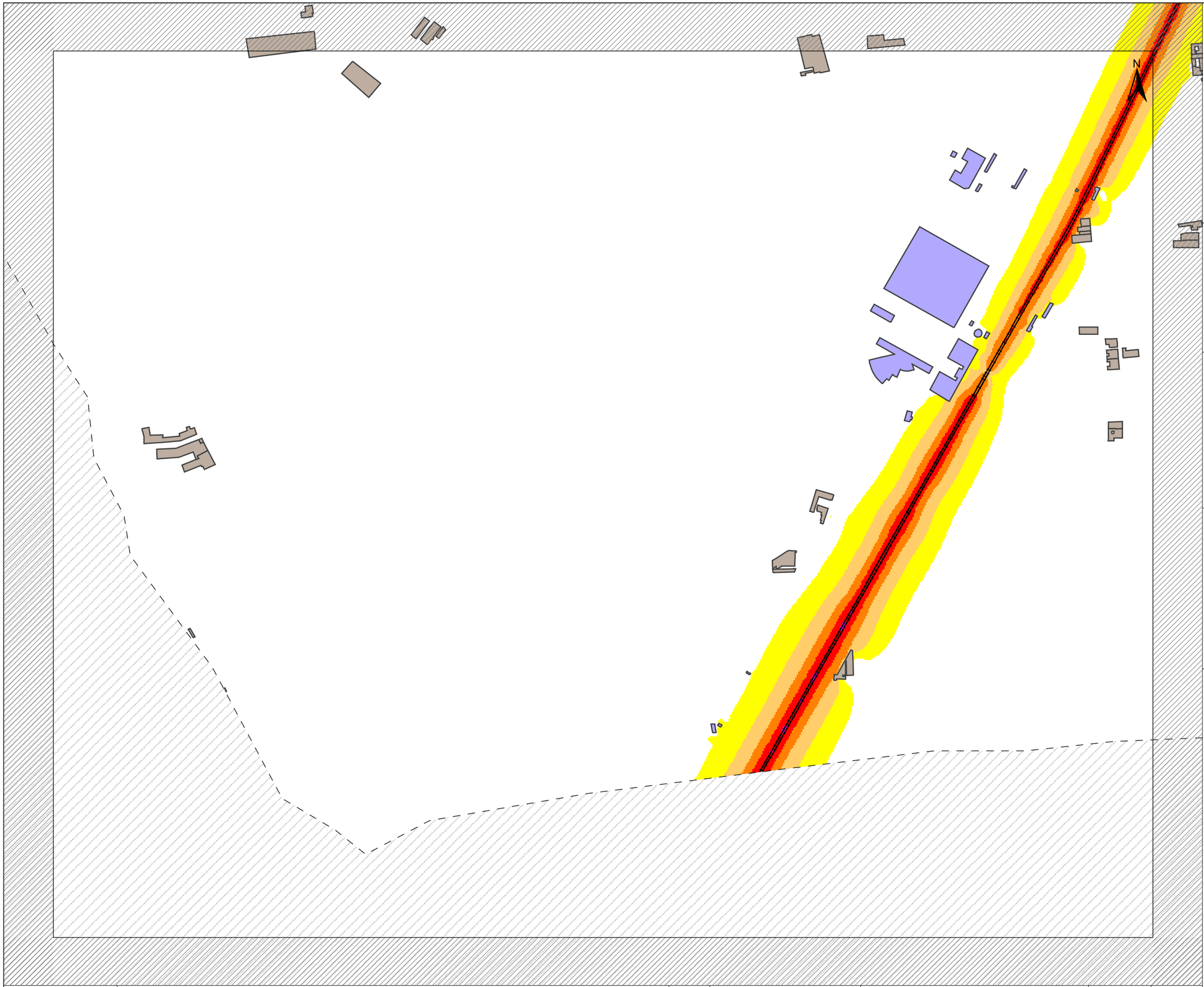

Población expuesta*		
Lden		
dB(A)	Nº Personas estimada en centenas	%
<55	0	0
55-60	0	0
60-65	0	0
65-70	0	0
70-75	0	0
>75	0	0
Total	0	100%

*Se corrige el efecto de la reflexión en fachadas para el cálculo de población expuesta, disminuyendo en 3 dBA los niveles sonoros.

LEYENDA TEMÁTICA
Nivel Sonoro dB(A)

- <55 dBA
- 55-60 dBA
- 60-65 dBA
- 65-70 dBA
- 70 -75 dBA
- >75 dBA

Tipos de edificios

- Uso residencial
- Uso docente o sanitario
  - Educativo
  - Hospitales
- Otros usos
- Rústico

Elementos cartográficos

- Eje Ferroviario
- Límite término municipal
- Jardines
- Zona protegida
- Zona industrial
- Zona portuaria
- Zona de agua

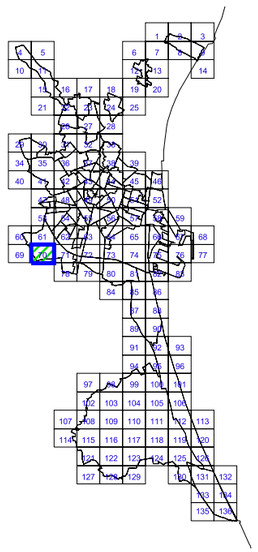

AJUNTAMENT DE VALENCIA

MAPAS DE RUIDO Y DIAGNÓSTICO SOBRE LA CONTAMINACIÓN ACÚSTICA
GENERADA EN EL TÉRMINO MUNICIPAL DE VALENCIA

CONSULTORA: IVER TECNOLOGÍA

ESCALAS: 1:5.000 — 0 — 100 m

UNE A-3 ORIGINALES — GRÁFICAS

TITULO: Mapa de Niveles Sonoros
Tráfico Ferroviario Lden

Nº PLANO: 15_4F

FECHA: JULIO 2007

HOJA DE LA CUADRÍCULA: 70

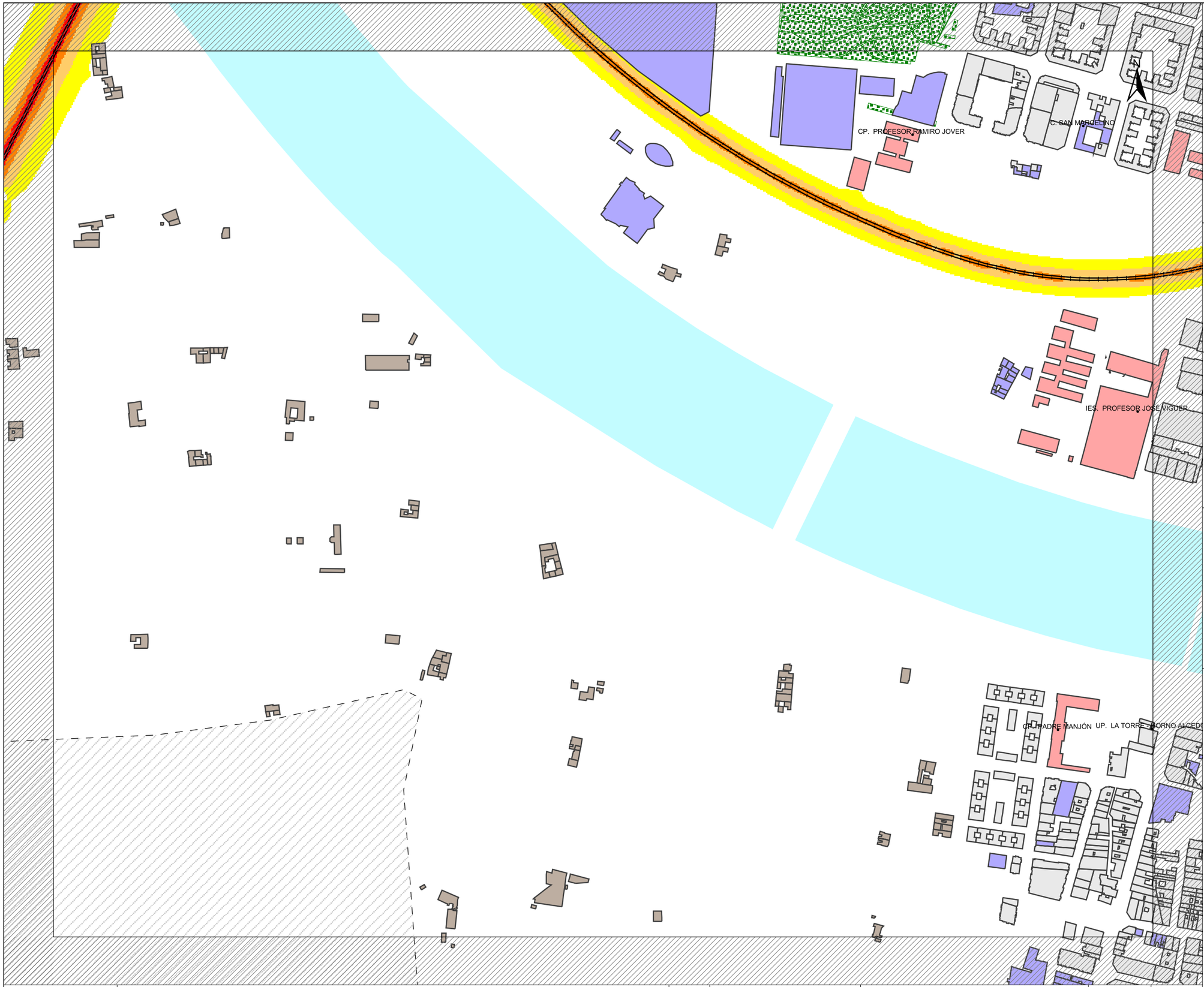

Población expuesta*		
Lden		
dB(A)	Nº Personas estimada en centenas	%
<55	30	100
55-60	0	0
60-65	0	0
65-70	0	0
70-75	0	0
>75	0	0
Total	30	100%

*Se corrige el efecto de la reflexión en fachadas para el cálculo de población expuesta, disminuyendo en 3 dBA los niveles sonoros.

LEYENDA TEMÁTICA
Nivel Sonoro dB(A)

- <55 dBA
- 55-60 dBA
- 60-65 dBA
- 65-70 dBA
- 70 -75 dBA
- >75 dBA

Tipos de edificios

- Uso residencial
- Uso docente o sanitario
  - Educativo
  - Hospitales
- Otros usos
- Rústico

Elementos cartográficos

- Eje Ferroviario
- Límite término municipal
- Jardines
- Zona protegida
- Zona industrial
- Zona portuaria
- Zona de agua

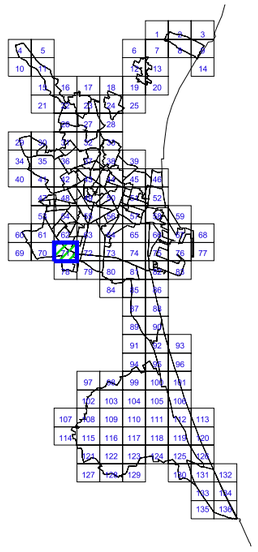

AJUNTAMENT DE VALENCIA

MAPAS DE RUIDO Y DIAGNÓSTICO SOBRE LA CONTAMINACIÓN ACÚSTICA
GENERADA EN EL TÉRMINO MUNICIPAL DE VALENCIA

CONSULTORA: IVER TECNOLOGÍAS

ESCALAS: 1:5.000 (0 – 100m)
UNE A-3 ORIGINALES
GRÁFICAS

TÍTULO: Mapa de Niveles Sonoros
Tráfico Ferroviario Lden

Nº PLANO: 15_4F

FECHA: JULIO 2007

HOJA DE LA CUADRÍCULA: 71

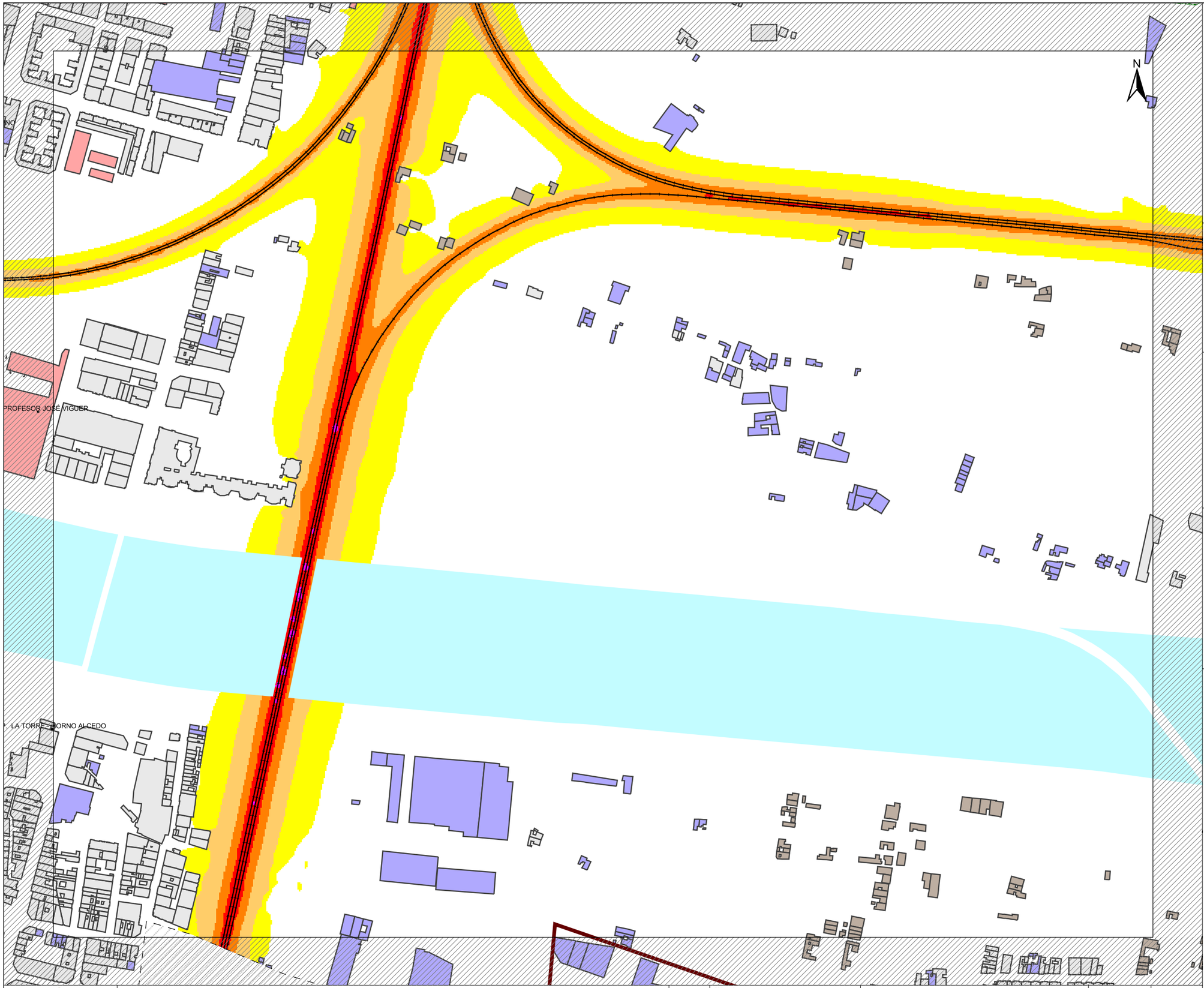

Población expuesta*		
Lden		
dB(A)	Nº Personas estimada en centenas	%
<55	59	100
55-60	0	0
60-65	0	0
65-70	0	0
70-75	0	0
>75	0	0
Total	59	100%

*Se corrige el efecto de la reflexión en fachadas para el cálculo de población expuesta, disminuyendo en 3 dBA los niveles sonoros.

LEYENDA TEMÁTICA
Nivel Sonoro dB(A)

- <55 dBA
- 55-60 dBA
- 60-65 dBA
- 65-70 dBA
- 70 -75 dBA
- >75 dBA

Tipos de edificios

- Uso residencial
- Uso docente o sanitario
  - Educativo
  - Hospitales
- Otros usos
- Rústico

Elementos cartográficos

- Eje Ferroviario
- Límite término municipal
- Jardines
- Zona protegida
- Zona industrial
- Zona portuaria
- Zona de agua

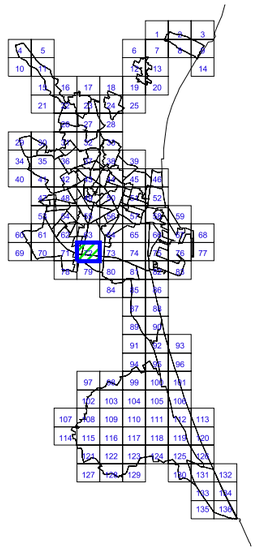

AJUNTAMENT DE VALENCIA

MAPAS DE RUIDO Y DIAGNÓSTICO SOBRE LA CONTAMINACIÓN ACÚSTICA
GENERADA EN EL TÉRMINO MUNICIPAL DE VALENCIA

CONSULTORA: IVER TECNOLOGÍAS

ESCALAS: 1:5.000 (0 – 100m)
UNE A-3 ORIGINALES — GRÁFICAS

TÍTULO: Mapa de Niveles Sonoros
Tráfico Ferroviario Lden

Nº PLANO: 15_4F

FECHA: JULIO 2007

HOJA DE LA CUADRÍCULA: 72

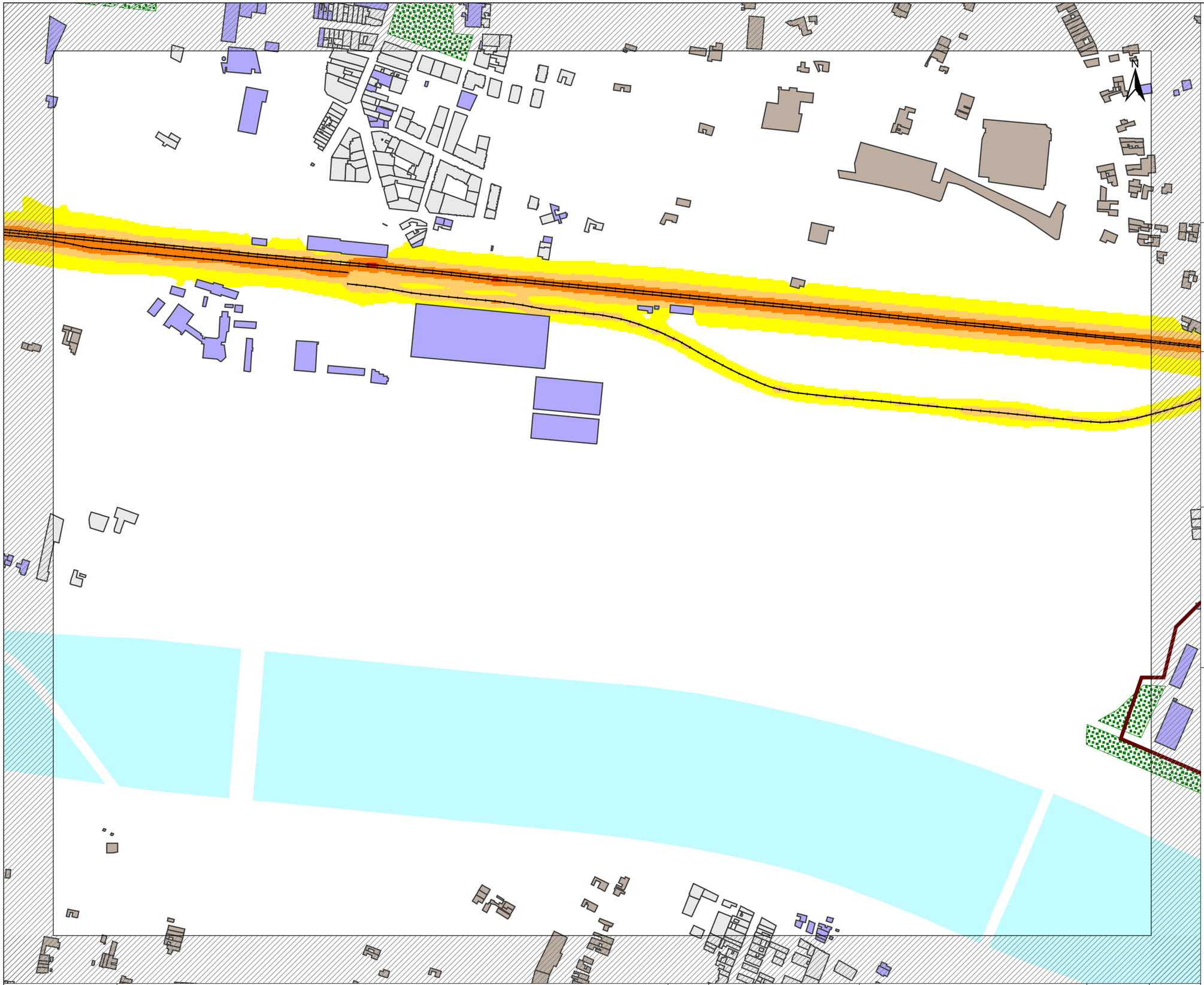

Población expuesta*		
Lden		
dB(A)	Nº Personas estimada en centenas	%
<55	22	100
55-60	0	0
60-65	0	0
65-70	0	0
70-75	0	0
>75	0	0
Total	22	100%

*Se corrige el efecto de la reflexión en fachadas para el cálculo de población expuesta, disminuyendo en 3 dBA los niveles sonoros.

LEYENDA TEMÁTICA
Nivel Sonoro dB(A)

- <55 dBA
- 55-60 dBA
- 60-65 dBA
- 65-70 dBA
- 70 -75 dBA
- >75 dBA

Tipos de edificios

- Uso residencial
- Uso docente o sanitario
  - Educativo
  - Hospitales
- Otros usos
- Rústico

Elementos cartográficos

- Eje Ferroviario
- Límite término municipal
- Jardines
- Zona protegida
- Zona industrial
- Zona portuaria
- Zona de agua

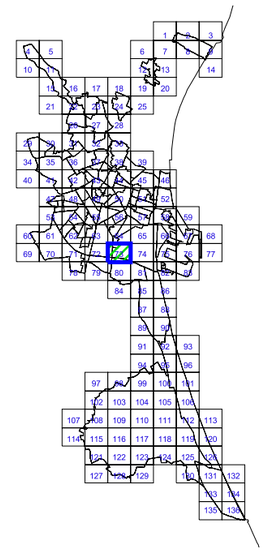

AJUNTAMENT DE VALENCIA

MAPAS DE RUIDO Y DIAGNÓSTICO SOBRE LA CONTAMINACIÓN ACÚSTICA
GENERADA EN EL TÉRMINO MUNICIPAL DE VALENCIA

CONSULTORA: IVER TECNOLOGÍA

ESCALAS: 1:5.000 (0 – 100m)
UNE A-3 ORIGINALES — GRÁFICAS

TÍTULO: Mapa de Niveles Sonoros
Tráfico Ferroviario Lden

Nº PLANO: 15_4F

FECHA: JULIO 2007

HOJA DE LA CUADRÍCULA: 73

Población expuesta*		
Lden		
dB(A)	Nº Personas estimada en centenas	%
<55	1	100
55-60	0	0
60-65	0	0
65-70	0	0
70-75	0	0
>75	0	0
Total	1	100%

*Se corrige el efecto de la reflexión en fachadas para el cálculo de población expuesta, disminuyendo en 3 dBA los niveles sonoros.

LEYENDA TEMÁTICA
Nivel Sonoro dB(A)

- <55 dBA
- 55-60 dBA
- 60-65 dBA
- 65-70 dBA
- 70 -75 dBA
- >75 dBA

Tipos de edificios

- Uso residencial
- Uso docente o sanitario
  - Educativo
  - Hospitales
- Otros usos
- Rústico

Elementos cartográficos

- Eje Ferroviario
- Límite término municipal
- Jardines
- Zona protegida
- Zona industrial
- Zona portuaria
- Zona de agua

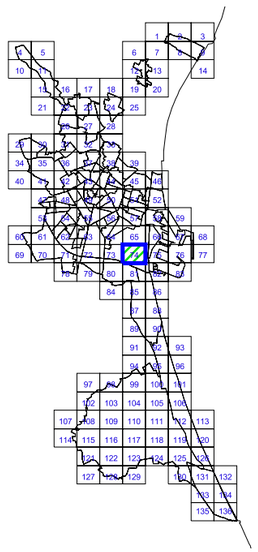

AJUNTAMENT DE VALENCIA

MAPAS DE RUIDO Y DIAGNÓSTICO SOBRE LA CONTAMINACIÓN ACÚSTICA
GENERADA EN EL TÉRMINO MUNICIPAL DE VALENCIA

CONSULTORA: ver TECNOLOGIAS

ESCALAS: 1:5.000 — UNE A-3 ORIGINALES — 0 100m — GRÁFICAS

TÍTULO: Mapa de Niveles Sonoros
Tráfico Ferroviario Lden

Nº PLANO: 15_4F

FECHA: JULIO 2007

HOJA DE LA CUADRÍCULA: 74

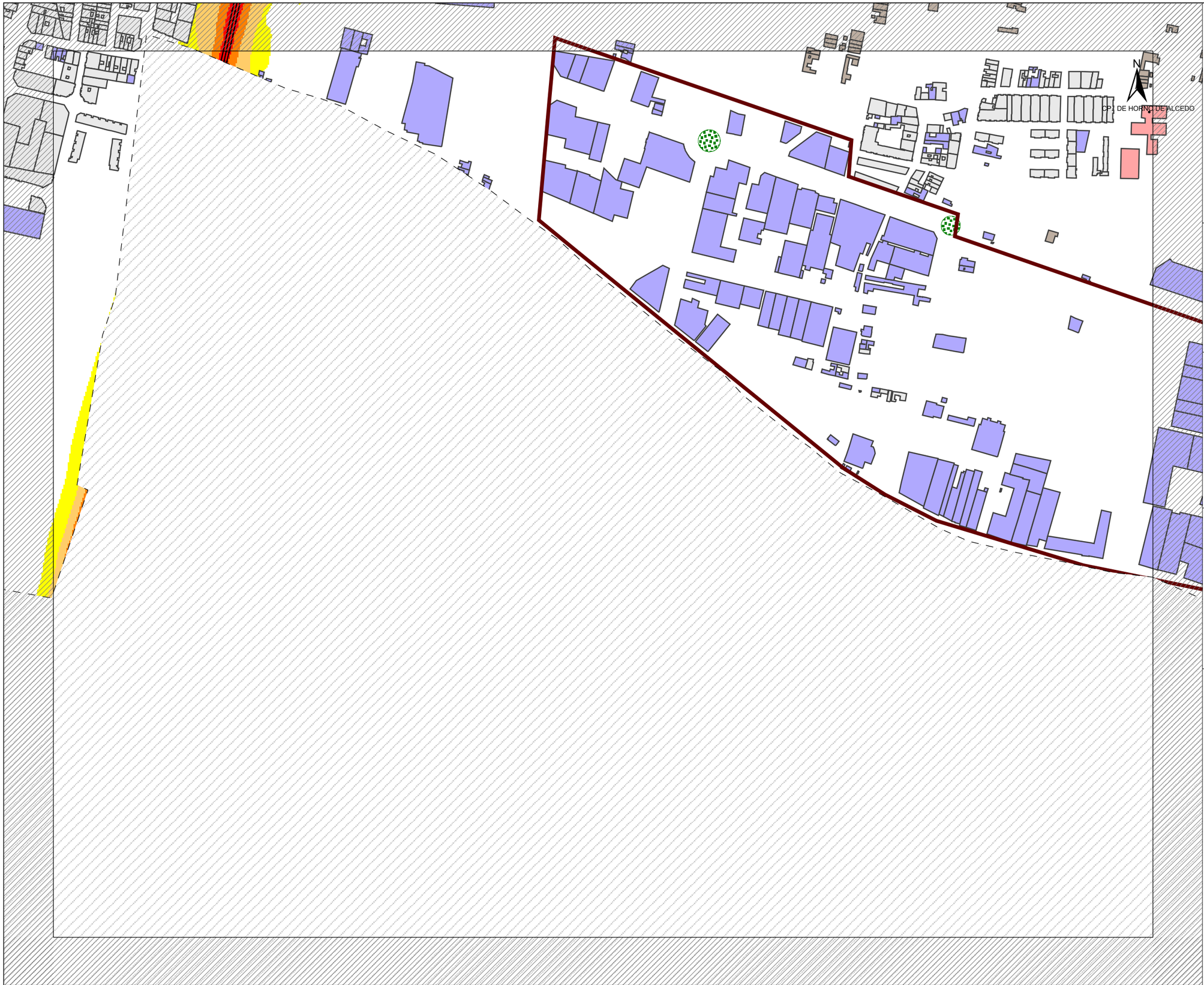

Población expuesta*		
Lden		
dB(A)	Nº Personas estimada en centenas	%
<55	15	100
55-60	0	0
60-65	0	0
65-70	0	0
70-75	0	0
>75	0	0
Total	15	100%

*Se corrige el efecto de la reflexión en fachadas para el cálculo de población expuesta, disminuyendo en 3 dBA los niveles sonoros.

LEYENDA TEMÁTICA
Nivel Sonoro dB(A)

- <55 dBA
- 55-60 dBA
- 60-65 dBA
- 65-70 dBA
- 70 -75 dBA
- >75 dBA

Tipos de edificios

- Uso residencial
- Uso docente o sanitario
  - Educativo
  - Hospitales
- Otros usos
- Rústico

Elementos cartográficos

- Eje Ferroviario
- Límite término municipal
- Jardines
- Zona protegida
- Zona industrial
- Zona portuaria
- Zona de agua

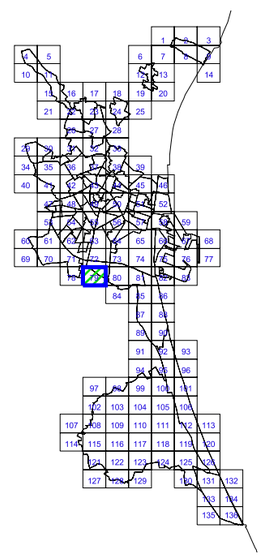

AJUNTAMENT DE VALENCIA

MAPAS DE RUIDO Y DIAGNÓSTICO SOBRE LA CONTAMINACIÓN ACÚSTICA
GENERADA EN EL TÉRMINO MUNICIPAL DE VALENCIA

CONSULTORA: IVER

ESCALAS: 1:5.000 — 0 / 100m — UNE A-3 ORIGINALES — GRÁFICAS

TÍTULO: Mapa de Niveles Sonoros
Tráfico Ferroviario Lden

Nº PLANO: 15_4F

FECHA: JULIO 2007

HOJA DE LA CUADRÍCULA: 79