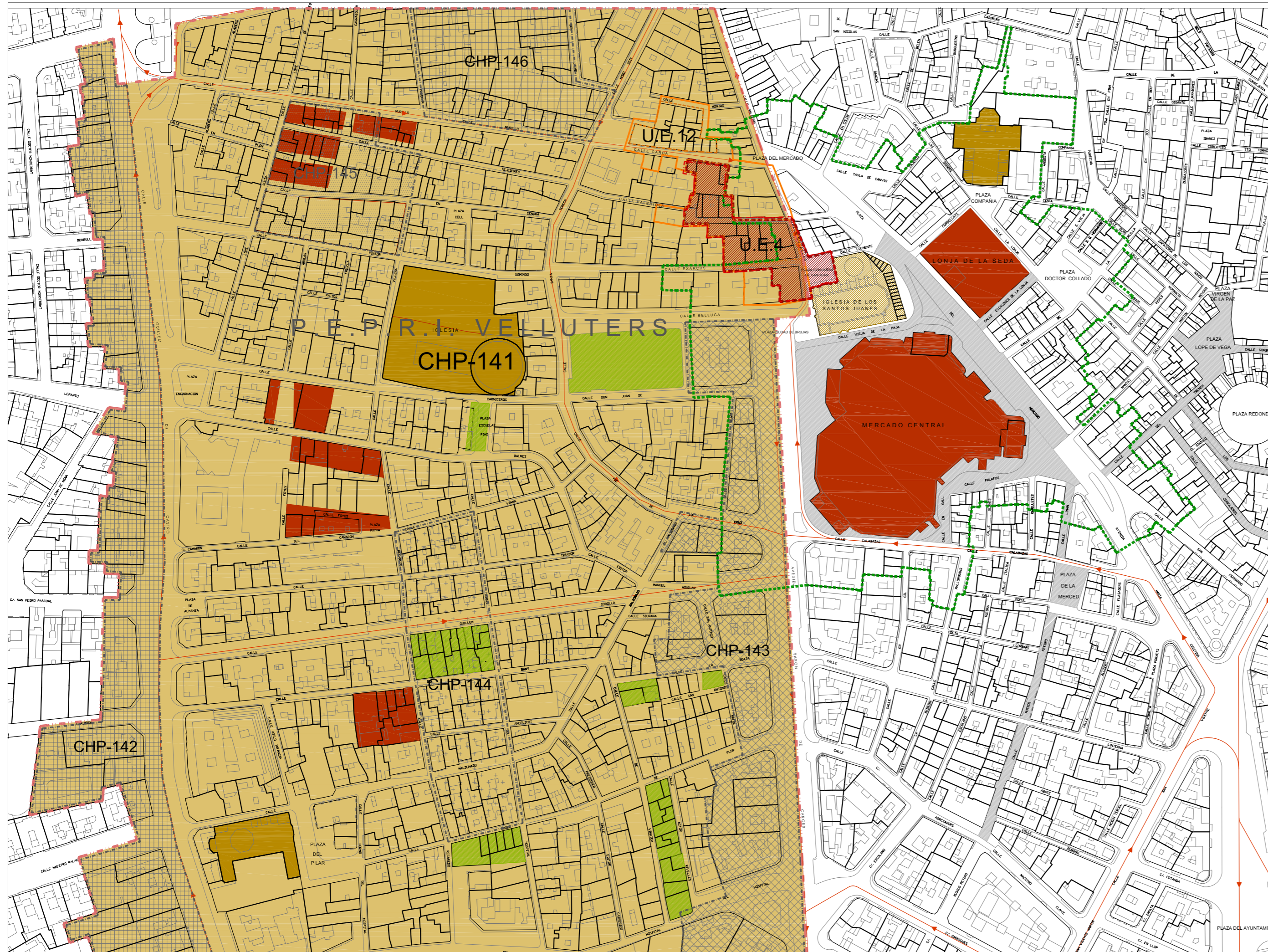




PROGRAMA DE ACTUACIÓN INTEGRADA DE LA U.E. 4
"EXARCHS" EN EL BARRIO DE VELLUTERS - VALENCIA











-  DELIMITACION SECTOR PLAN REFORMA INTERIOR DE MEJORA
-  DELIMITACION U.A. 4 (M.P.E.P.R.I.)

ÁMBITOS DE CALIFICACIÓN URBANÍSTICA:

-  CHP-141 BARRI HISTORIC DELS VELLUTERS
-  CHP-142 EIXAMPLE VELLUTERS
-  CHP-143 REFORMA INTERIOR VELLUTERS, AVINGUDA DE L'OEST
-  CHP-144 EIX CENTRAL, HOSPITAL-ESCOLES PÍES
-  CHP-145 TEJEDORES-PINTOR DOMINGO
-  CHP-146 QUART-MURILLO

ORDENACIÓN ESTRUCTURAL:

-  DELIMITACION DEL SECTOR DE PLAN REFORMA INTERIOR DE MEJORA
- Superficie Total del Sector: 2.859,42 m2s.
- Zona de Calificación Urbanística: CHP-141

-  LÍMITE DEL ENTORNO DE AFECCIÓN DEL B.I.C. DE LA IGLESIA DE LOS SANTOS JUANES
-  LÍMITE DE PARCELAS
-  ZONAS PEATONALES EXISTENTES
-  ZONAS VERDES
-  EQUIPAMIENTO RELIGIOSO
-  EQUIPAMIENTOS VARIOS
-  LÍNEAS DE TRANSPORTE PÚBLICO
- REDES DE INFRAESTRUCTURA EXISTENTES
- SE CONSIDERA COMO PARTE DE LA ORDENACIÓN ESTRUCTURAL QUE AFECTA AL ÁMBITO DE LA UNIDAD DE EJECUCIÓN Nº 4, LAS REDES DE INFRAESTRUCTURAS ACTUALMENTE EXISTENTES QUE DISCURREN POR EL SECTOR QUE DAN SERVICIO A OTRAS PARTES DE LA CIUDAD Y QUE SE REFLEJAN CON DETALLE EN LOS PLANOS DEL PROYECTO DE URBANIZACIÓN.



PLAN DE REFORMA INTERIOR DE MEJORA DE LA U.E. 4. BARRIO VELLUTERS - VALENCIA

PROMOTOR:
EZEQUIEL FERRANDO ABAD
C/Santos Justo y Pastor, 151 -6º B. 46022 VALENCIA

TÍTULO: **PLANOS DE INFORMACIÓN**
PLANO: **ORDENACIÓN ESTRUCTURAL. RED PRIMARIA.**

EL ARQUITECTO AUTOR DEL PROYECTO:
Giuliano Mancini
D. GIULIANO BRESCAGIN
Nº Colegado: 5.446



ESCALA: **1:2.000** FECHA: **JULIO 2.005** N.º PLANO: **1.08**
EDICIÓN: 1