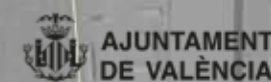




PLAN ESPECIAL DE CASES DE BÀRCENA
VERSIÓN PARA INFORMACIÓN PÚBLICA Y CONSULTAS

LIBRO I. DOCUMENTACIÓN SIN EFICACIA NORMATIVA

DOCUMENTO 4. PLANOS DE ESTADO ACTUAL Y AFECCIONES





LIBRO I DOCUMENTOS INFORMATIVOS Y JUSTIFICATIVOS	Documento 1	MEMORIA INFORMATIVA Y JUSTIFICATIVA
	Documento 2	PERSPECTIVA DE GÉNERO
	Documento 3	VIABILIDAD Y SOSTENIBILIDAD ECONÓMICA
	Documento 4	PLANOS DE ESTADO ACTUAL Y AFECCIONES SOBRE EL TERRITORIO
LIBRO II DOCUMENTOS CON EFICACIA NORMATIVA	Documento 5	PLANOS DE ORDENACIÓN
	Documento 6	NORMATIVA URBANÍSTICA
	Documento 7	FICHAS DE GESTIÓN
LIBRO III	Documento 8	CATÁLOGO DE PROTECCIONES
LIBRO IV	Documento 9	ESTUDIO DE INTEGRACIÓN PAISAJÍSTICA



ÍNDICE DE PLANOS DE ESTADO ACTUAL Y AFECCIONES SOBRE EL TERRITORIO	
I.01	PLAN GENERAL DE ORDENACIÓN URBANA DE VALÈNCIA. SERIE A
I.02	PLAN GENERAL DE ORDENACIÓN URBANA DE VALÈNCIA. SERIE B
I.03	PLAN GENERAL DE ORDENACIÓN URBANA DE VALÈNCIA. SERIE C
I.04	PLAN GENERAL ESTRUCTURAL 2014
I.05	PAT DE LA HUERTA
I.06	PLAN BÁSICO DE MOVILIDAD DEL ÁREA METROPOLITANA. CENTROS GENERADORES DE MOVILIDAD
I.07	PLAN BÁSICO DE MOVILIDAD DEL ÁREA METROPOLITANA. TRANSPORTE PÚBLICO DE SUPERFICIE
I.08	ANTIGÜEDAD DE LA EDIFICACIÓN
I.09	CALIFICACIÓN ACTUAL
I.10	USOS ACTUALES SEGÚN CARTOGRAFÍA CATASTRAL
I.11	ALTURAS ACTUALES DE LA EDIFICACIÓN SEGÚN CARTOGRAFÍA CATASTRAL
I.12	BRL Y ENTORNOS SEGÚN CATÁLOGO DE BIENES Y ESPACIOS PROTEGIDOS DE NATURALEZA RURAL
I.13	INFRAESTRUCTURAS VIARIAS Y AFECCIONES
I.14	SERVIDUMBRES AERONÁUTICAS
I.15	AFECCIÓN MAPA ACÚSTICO. RUIDO DÍA
I.16	AFECCIÓN MAPA ACÚSTICO. RUIDO TARDE
I.17	AFECCIÓN MAPA ACÚSTICO. RUIDO NOCHE

**LIBRO I
DOCUMENTOS INFORMATIVOS
Y JUSTIFICATIVOS**

MEMORIA INFORMATIVA Y JUSTIFICATIVA

PERSPECTIVA DE GÉNERO

VIABILIDAD Y SOSTENIBILIDAD
ECONÓMICAPLANOS DE ESTADO ACTUAL
Y AFECCIONES
**LIBRO II
DOCUMENTOS CON EFICACIA
NORMATIVA**

PLANOS DE ORDENACIÓN

NORMATIVA URBANÍSTICA

FICHAS DE GESTIÓN

**LIBRO III
CATÁLOGO
DE PROTECCIONES**
**LIBRO IV
ESTUDIO DE INTEGRACIÓN
PAISAJÍSTICA**

AUMSA
ACTUACIONES URBANAS DE VALÈNCIA
SOCIEDAD ANÓNIMA MUNICIPAL

**AJUNTAMENT
DE VALÈNCIA**



LIBRO I
DOCUMENTOS INFORMATIVOS
Y JUSTIFICATIVOS

MEMORIA INFORMATIVA Y JUSTIFICATIVA

PERSPECTIVA DE GÉNERO

VIABILIDAD Y SOSTENIBILIDAD
ECONÓMICA

PLANOS DE ESTADO ACTUAL
Y AFECCIONES

LIBRO II
DOCUMENTOS CON EFICACIA
NORMATIVA

PLANOS DE ORDENACIÓN

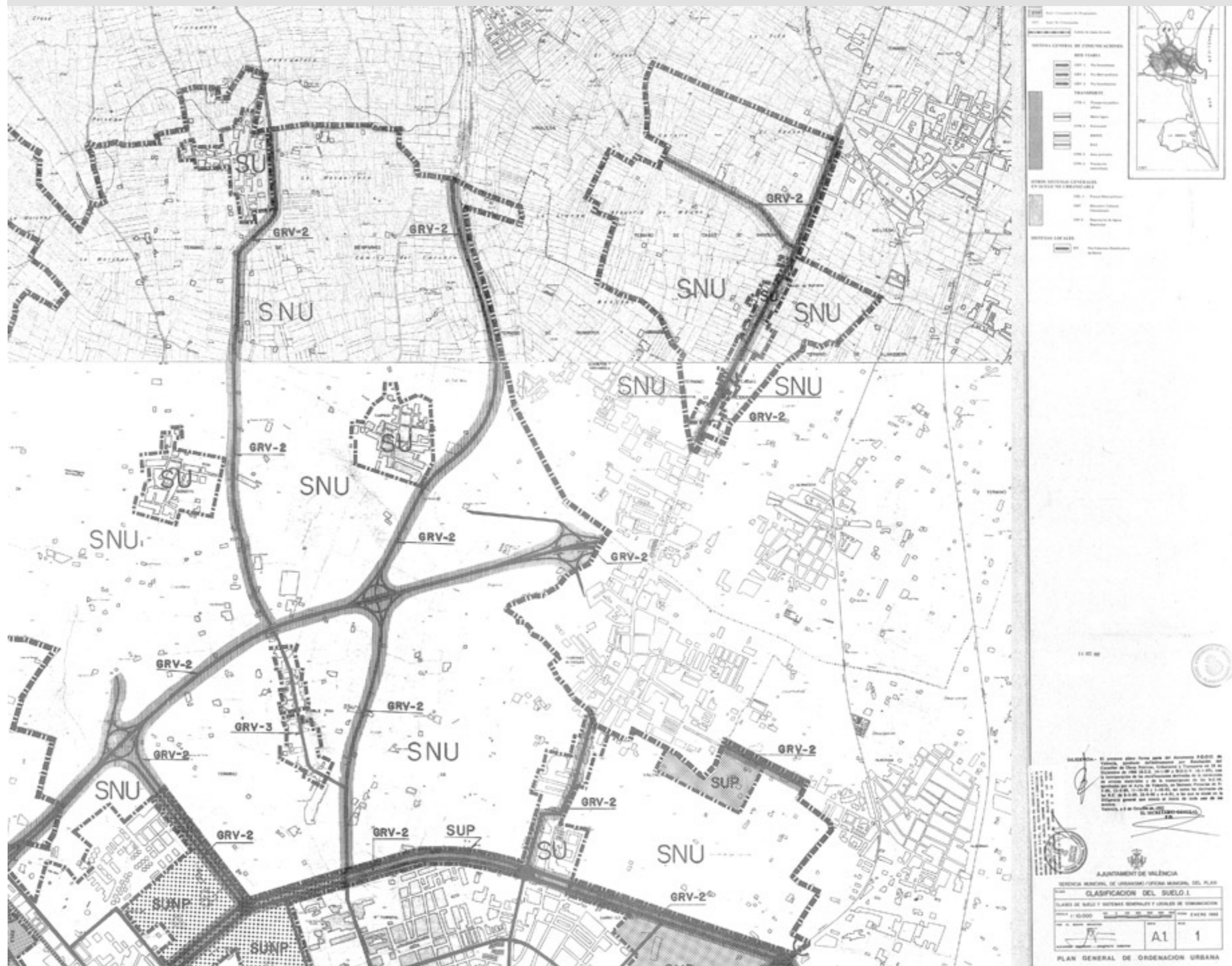
NORMATIVA URBANÍSTICA

FICHAS DE GESTIÓN

LIBRO III
CATÁLOGO
DE PROTECCIONES

LIBRO IV
ESTUDIO DE INTEGRACIÓN
PAISAJÍSTICA

PLAN GENERAL DE ORDENACIÓN URBANA DE 1988 . SERIE A



04_PE_Barcena_VP_2011_PLANOSINFORMACION





PLAN GENERAL DE ORDENACIÓN URBANA DE 1988 . SERIE B



LIBRO I
DOCUMENTOS INFORMATIVOS
Y JUSTIFICATIVOS

MEMORIA INFORMATIVA Y JUSTIFICATIVA

PERSPECTIVA DE GÉNERO

VIABILIDAD Y SOSTENIBILIDAD
ECONÓMICA

PLANOS DE ESTADO ACTUAL
Y AFECCIONES

LIBRO II
DOCUMENTOS CON EFICACIA
NORMATIVA

PLANOS DE ORDENACIÓN

NORMATIVA URBANÍSTICA

FICHAS DE GESTIÓN

LIBRO III
CATÁLOGO
DE PROTECCIONES

LIBRO IV
ESTUDIO DE INTEGRACIÓN
PAISAJÍSTICA





PLAN GENERAL DE ORDENACIÓN URBANA DE 1988 . SERIE C

LIBRO I DOCUMENTOS INFORMATIVOS Y JUSTIFICATIVOS

MEMORIA INFORMATIVA Y JUSTIFICATIVA

PERSPECTIVA DE GÉNERO

VIABILIDAD Y SOSTENIBILIDAD ECONÓMICA

PLANOS DE ESTADO ACTUAL Y AFECCIONES

LIBRO II DOCUMENTOS CON EFICACIA NORMATIVA

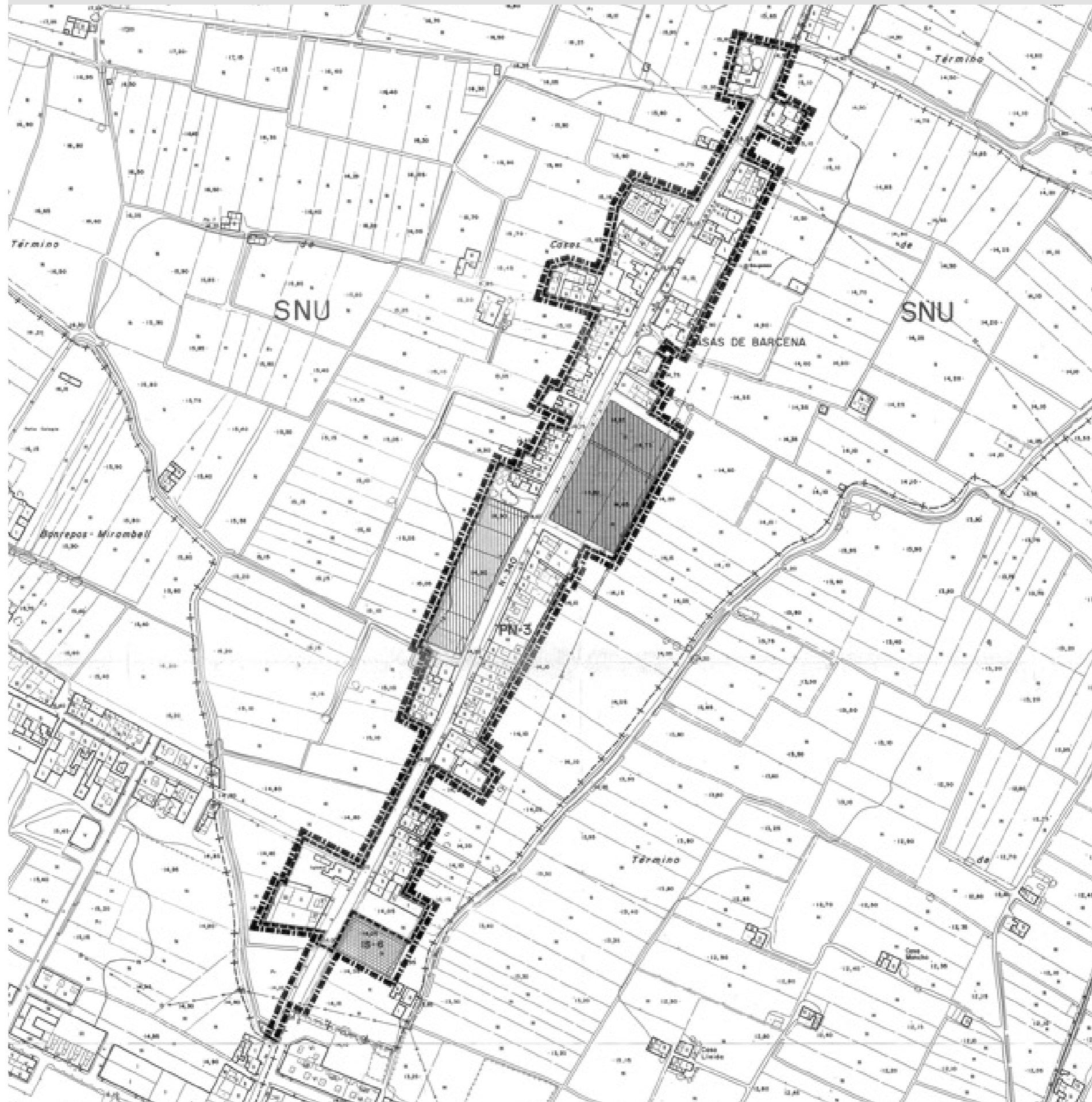
PLANOS DE ORDENACIÓN

NORMATIVA URBANÍSTICA

FICHAS DE GESTIÓN

LIBRO III CATÁLOGO DE PROTECCIONES

LIBRO IV ESTUDIO DE INTEGRACIÓN PAISAJÍSTICA



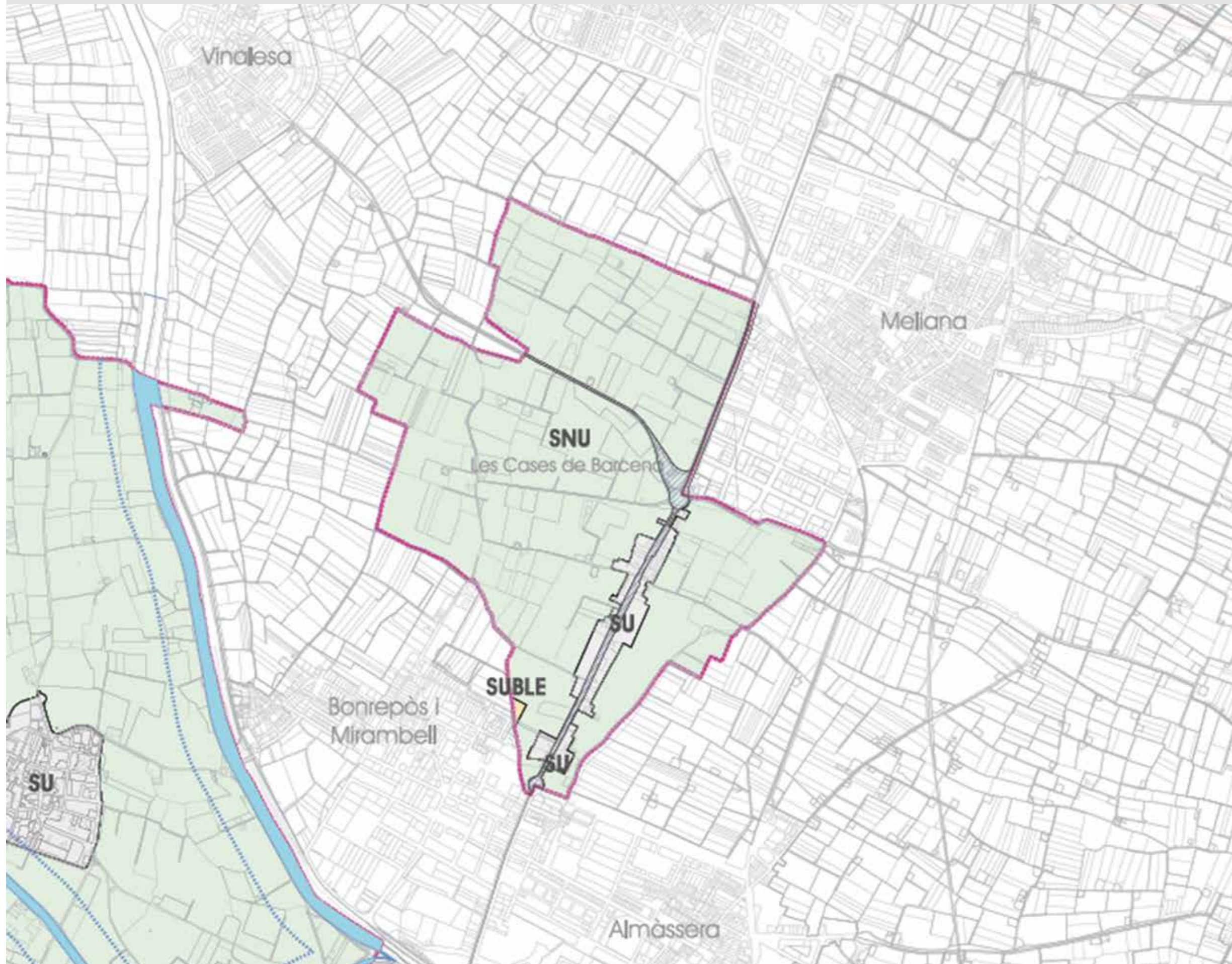
Legend and technical details including symbols for planning areas, building heights, and urban systems. Includes a small inset map and a stamp at the bottom right.



04_PE_Barçena_VP_2011_PLANOSINFORMACION



PLAN GENERAL ESTRUCTURAL 2014



LIBRO I
DOCUMENTOS INFORMATIVOS
Y JUSTIFICATIVOS

MEMORIA INFORMATIVA Y JUSTIFICATIVA

PERSPECTIVA DE GÉNERO

VIABILIDAD Y SOSTENIBILIDAD
ECONÓMICA

PLANOS DE ESTADO ACTUAL
Y AFECCIONES

LIBRO II
DOCUMENTOS CON EFICACIA
NORMATIVA

PLANOS DE ORDENACIÓN

NORMATIVA URBANÍSTICA

FICHAS DE GESTIÓN

LIBRO III
CATÁLOGO
DE PROTECCIONES

LIBRO IV
ESTUDIO DE INTEGRACIÓN
PAISAJÍSTICA





LIBRO I
DOCUMENTOS INFORMATIVOS
Y JUSTIFICATIVOS

MEMORIA INFORMATIVA Y JUSTIFICATIVA

PERSPECTIVA DE GÉNERO

VIABILIDAD Y SOSTENIBILIDAD
ECONÓMICA

PLANOS DE ESTADO ACTUAL
Y AFECCIONES

LIBRO II
DOCUMENTOS CON EFICACIA
NORMATIVA

PLANOS DE ORDENACIÓN

NORMATIVA URBANÍSTICA

FICHAS DE GESTIÓN

LIBRO III
CATÁLOGO
DE PROTECCIONES

LIBRO IV
ESTUDIO DE INTEGRACIÓN
PAISAJÍSTICA

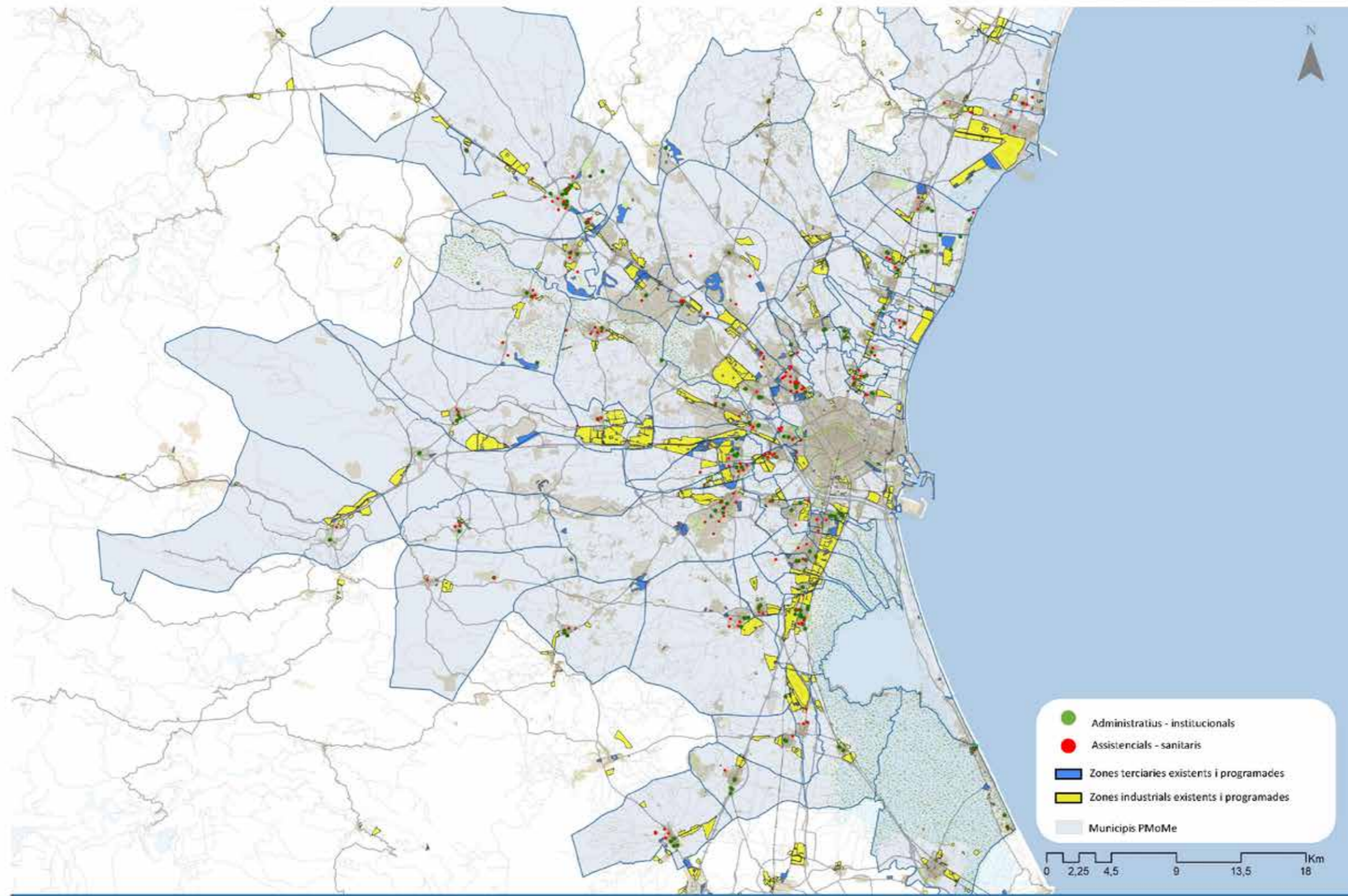
PAT DE LA HUERTA



04_PE_Barcelona_VP_2011_PLANOSINFORMACION



PLAN BÁSICO DE MOVILIDAD DEL ÁREA METROPOLITANA . CENTROS GENERADORES DE MOVILIDAD



LIBRO I
DOCUMENTOS INFORMATIVOS
Y JUSTIFICATIVOS

MEMORIA INFORMATIVA Y JUSTIFICATIVA

PERSPECTIVA DE GÉNERO

VIABILIDAD Y SOSTENIBILIDAD
ECONÓMICA

PLANOS DE ESTADO ACTUAL
Y AFECCIONES

LIBRO II
DOCUMENTOS CON EFICACIA
NORMATIVA

PLANOS DE ORDENACIÓN

NORMATIVA URBANÍSTICA

FICHAS DE GESTIÓN

LIBRO III
CATÁLOGO
DE PROTECCIONES

LIBRO IV
ESTUDIO DE INTEGRACIÓN
PAISAJÍSTICA



Títol/Título:
EE06 – Impulsar la realización de Planes de Movilidad en los Centros Generadores de Movilidad

Escala A3:
1:235.000





PLAN BÁSICO DE MOVILIDAD DEL ÁREA METROPOLITANA . TRANSPORTE PÚBLICO DE SUPERFICIE

LIBRO I
DOCUMENTOS INFORMATIVOS
Y JUSTIFICATIVOS

MEMORIA INFORMATIVA Y JUSTIFICATIVA

PERSPECTIVA DE GÉNERO

VIABILIDAD Y SOSTENIBILIDAD
ECONÓMICA

PLANOS DE ESTADO ACTUAL
Y AFECCIONES

LIBRO II
DOCUMENTOS CON EFICACIA
NORMATIVA

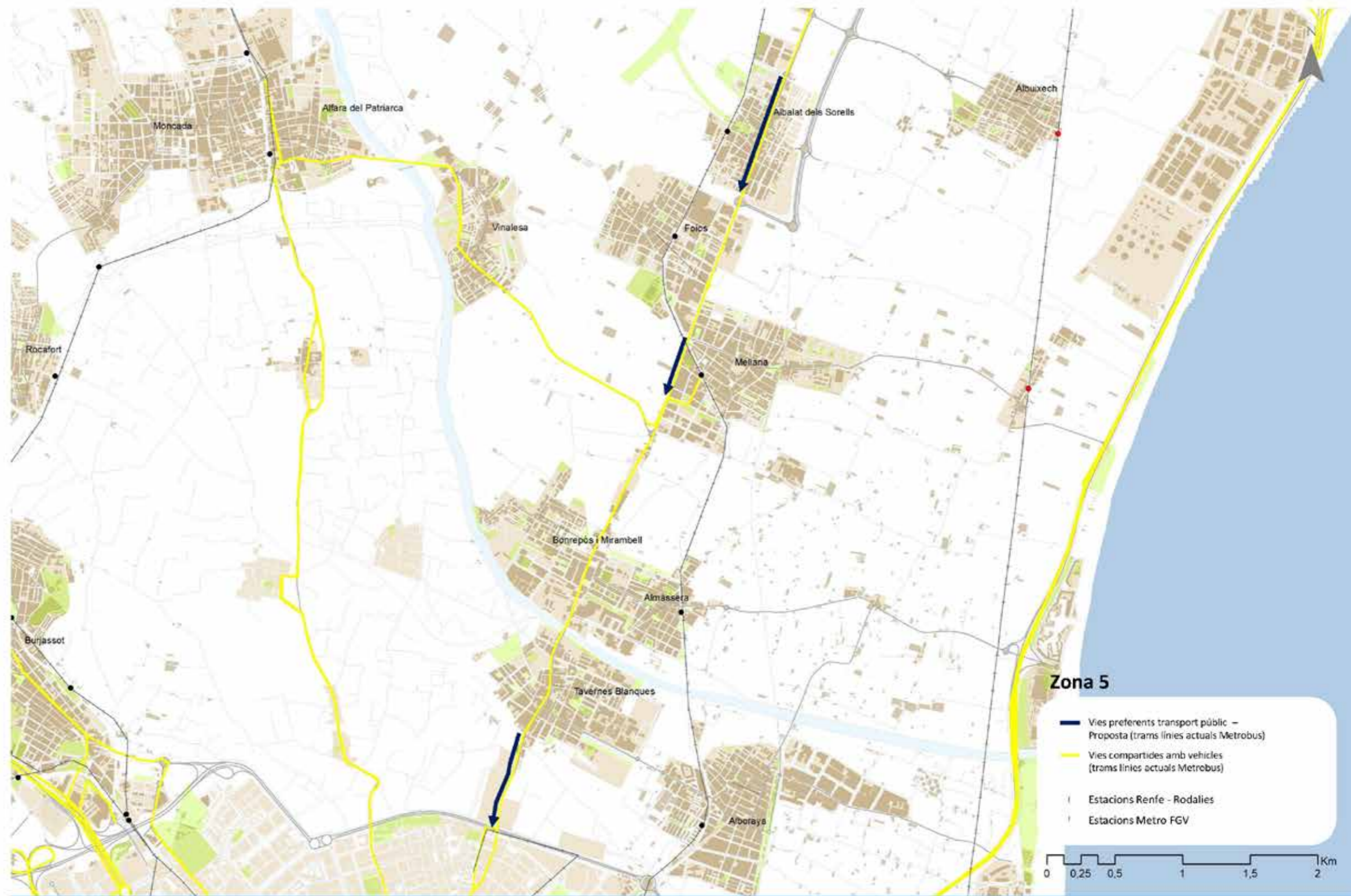
PLANOS DE ORDENACIÓN

NORMATIVA URBANÍSTICA

FICHAS DE GESTIÓN


LIBRO III
CATÁLOGO
DE PROTECCIONES

LIBRO IV
ESTUDIO DE INTEGRACIÓN
PAISAJÍSTICA



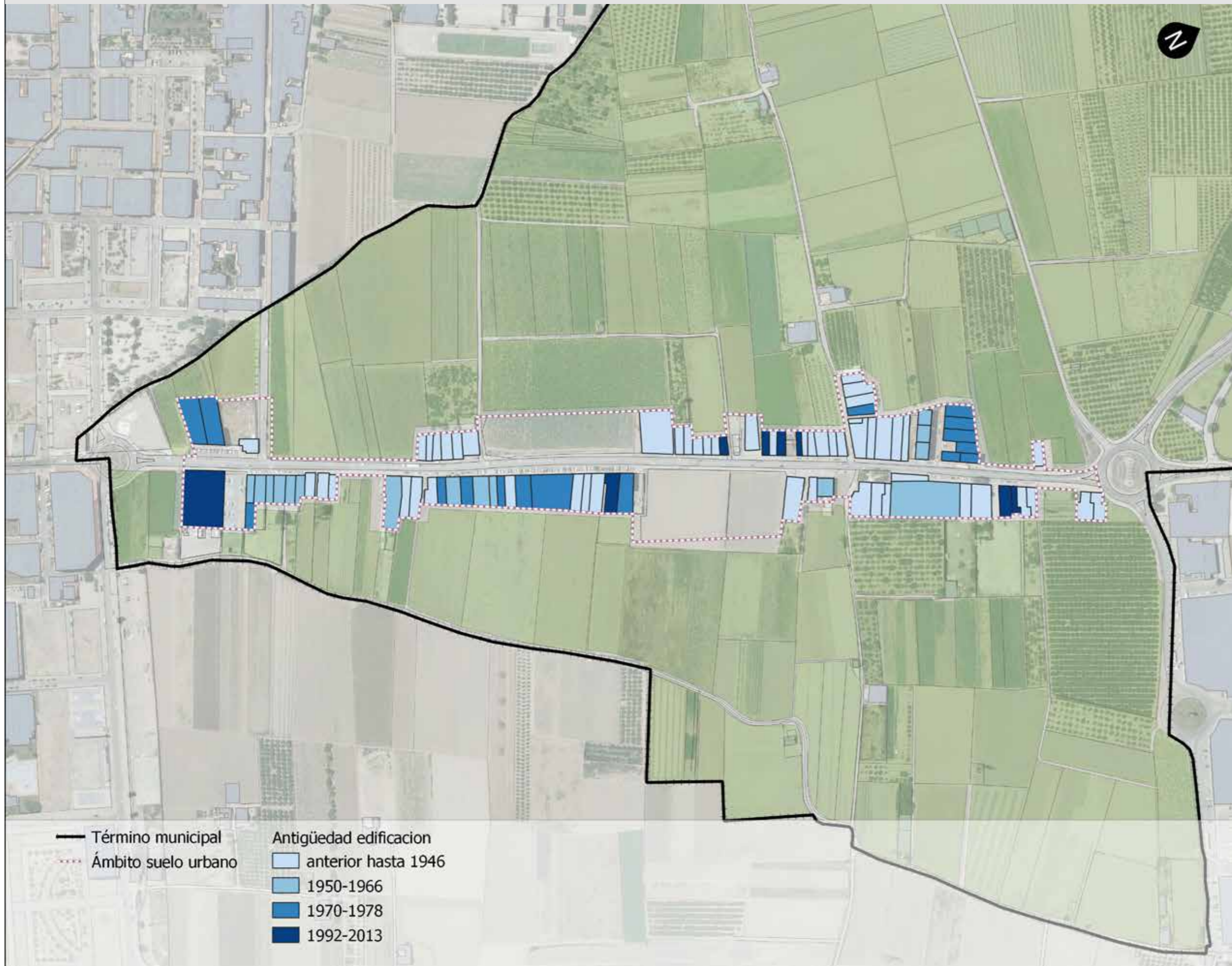
Títol/Título:
TPS01 – Priorización de la circulación para el transporte público metropolitano de superficie (Metrobus)

Escala A3:
1:25.000



04_PE_Barcelona_VP_2011_PLANOSINFORMACION

ANTIGÜEDAD DE LA EDIFICACIÓN



LIBRO I
DOCUMENTOS INFORMATIVOS
Y JUSTIFICATIVOS

MEMORIA INFORMATIVA Y JUSTIFICATIVA

PERSPECTIVA DE GÉNERO

VIABILIDAD Y SOSTENIBILIDAD
ECONÓMICA

PLANOS DE ESTADO ACTUAL
Y AFECCIONES

LIBRO II
DOCUMENTOS CON EFICACIA
NORMATIVA

PLANOS DE ORDENACIÓN

NORMATIVA URBANÍSTICA

FICHAS DE GESTIÓN

LIBRO III
CATÁLOGO
DE PROTECCIONES

LIBRO IV
ESTUDIO DE INTEGRACIÓN
PAISAJÍSTICA





CALIFICACIÓN ACTUAL . PLAN GENERAL DE ORDENACIÓN URBANA 1988

LIBRO I
DOCUMENTOS INFORMATIVOS
Y JUSTIFICATIVOS

MEMORIA INFORMATIVA Y JUSTIFICATIVA

PERSPECTIVA DE GÉNERO

VIABILIDAD Y SOSTENIBILIDAD
ECONÓMICA

PLANOS DE ESTADO ACTUAL
Y AFECCIONES

LIBRO II
DOCUMENTOS CON EFICACIA
NORMATIVA

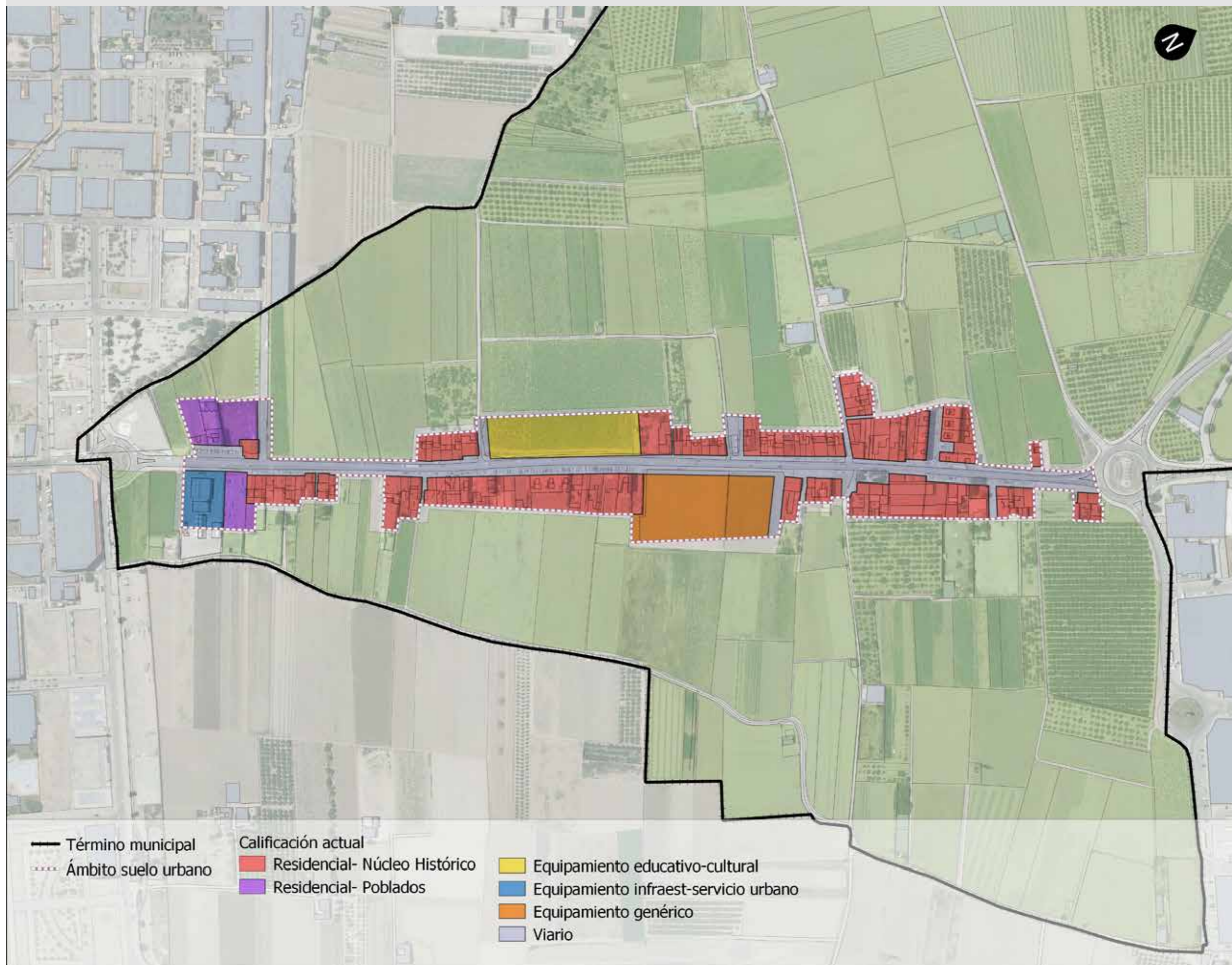
PLANOS DE ORDENACIÓN

NORMATIVA URBANÍSTICA

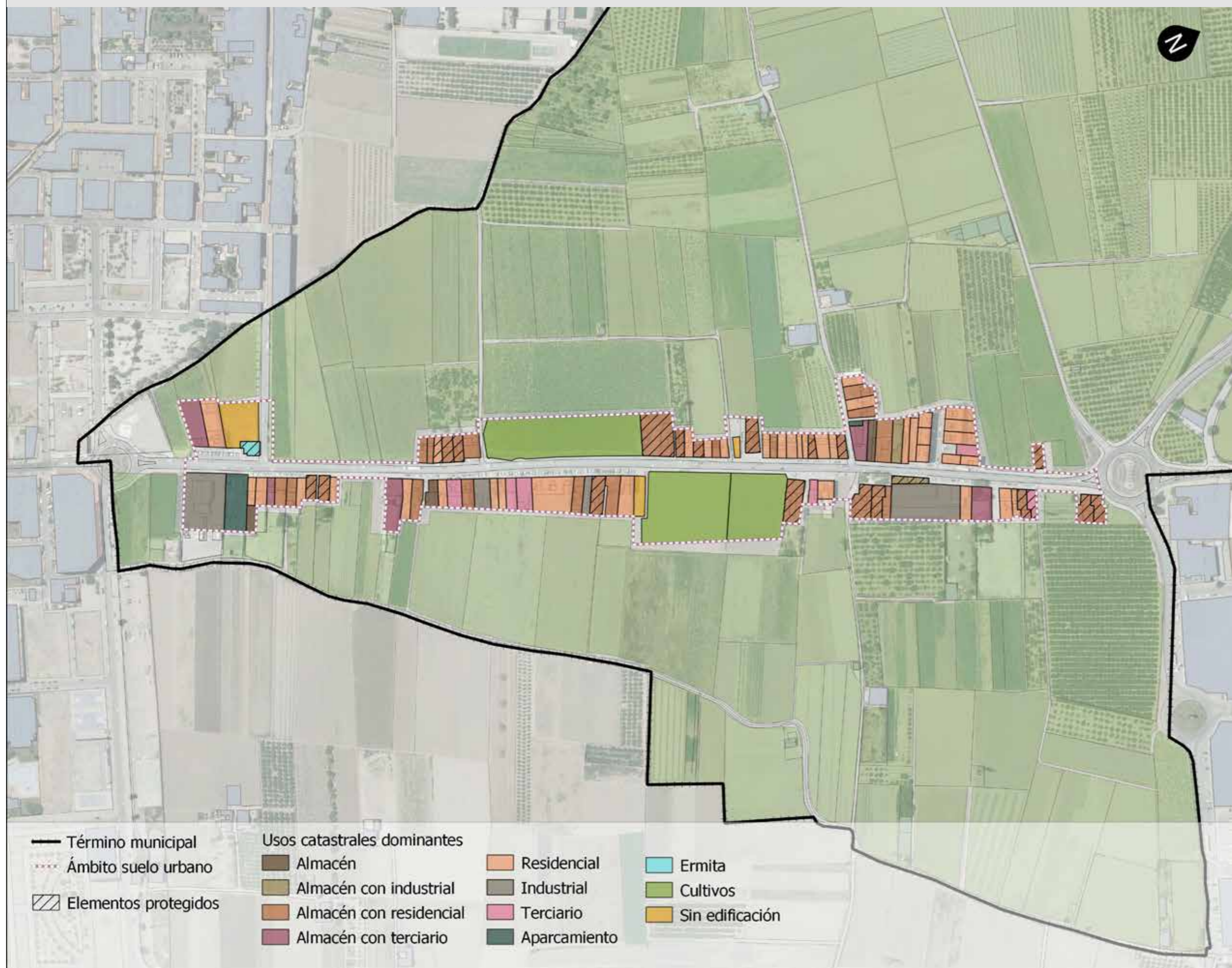
FICHAS DE GESTIÓN















LIBRO III
CATÁLOGO
DE PROTECCIONES

LIBRO IV
ESTUDIO DE INTEGRACIÓN
PAISAJÍSTICA



USOS SEGÚN CARTOGRAFÍA CATASTRAL



 Término municipal	Usos catastrales dominantes		
 Ámbito suelo urbano	 Almacén	 Residencial	 Ermita
 Elementos protegidos	 Almacén con industrial	 Industrial	 Cultivos
	 Almacén con residencial	 Terciario	 Sin edificación
	 Almacén con terciario	 Aparcamiento	

LIBRO I
DOCUMENTOS INFORMATIVOS
Y JUSTIFICATIVOS

- MEMORIA INFORMATIVA Y JUSTIFICATIVA
- PERSPECTIVA DE GÉNERO
- VIABILIDAD Y SOSTENIBILIDAD ECONÓMICA
- PLANOS DE ESTADO ACTUAL Y AFECCIONES

LIBRO II
DOCUMENTOS CON EFICACIA
NORMATIVA

- PLANOS DE ORDENACIÓN
- NORMATIVA URBANÍSTICA
- FICHAS DE GESTIÓN

LIBRO III
CATÁLOGO
DE PROTECCIONES

LIBRO IV
ESTUDIO DE INTEGRACIÓN
PAISAJÍSTICA





LIBRO I
DOCUMENTOS INFORMATIVOS
Y JUSTIFICATIVOS

MEMORIA INFORMATIVA Y JUSTIFICATIVA

PERSPECTIVA DE GÉNERO

VIABILIDAD Y SOSTENIBILIDAD
ECONÓMICA

PLANOS DE ESTADO ACTUAL
Y AFECCIONES

LIBRO II
DOCUMENTOS CON EFICACIA
NORMATIVA

PLANOS DE ORDENACIÓN

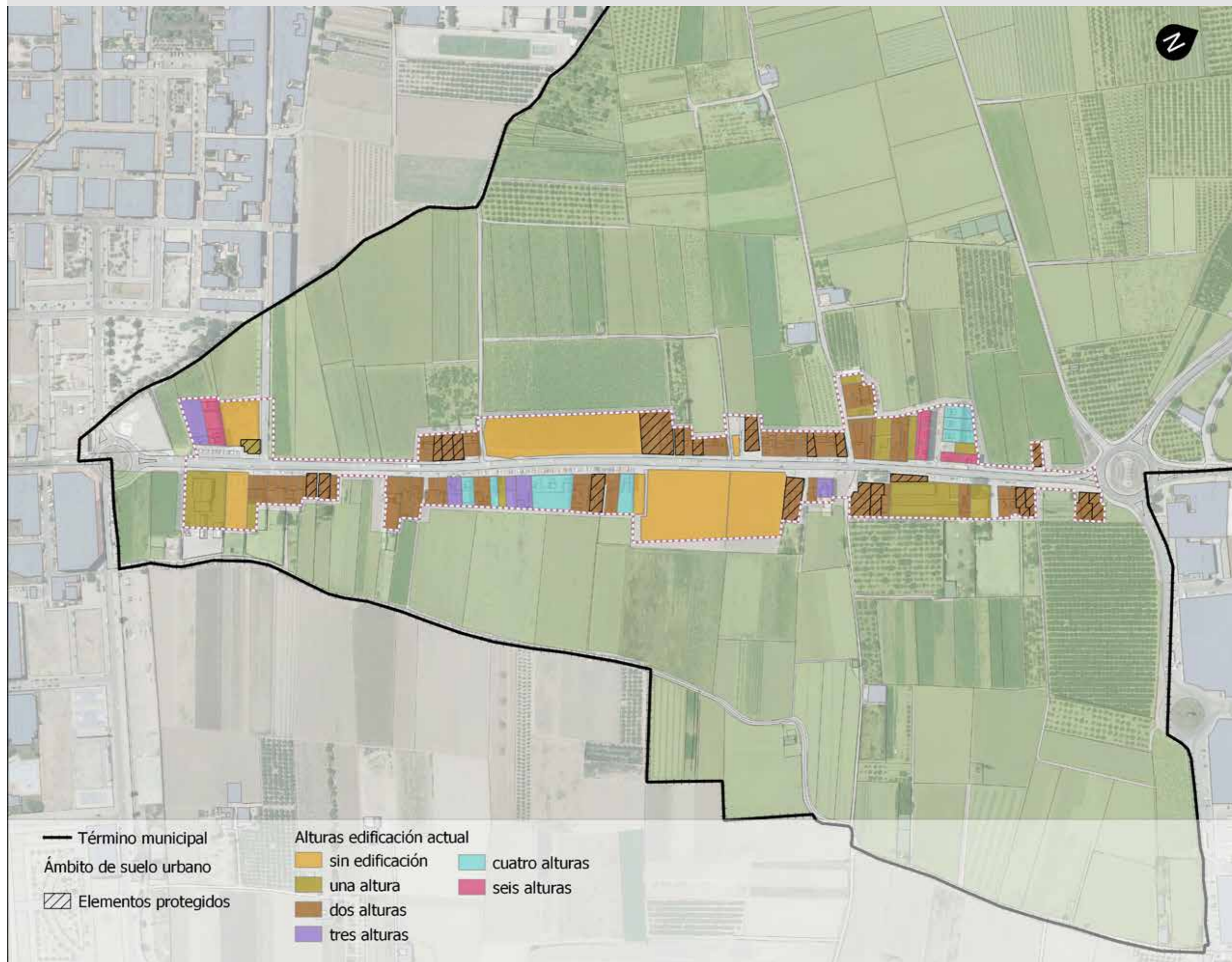
NORMATIVA URBANÍSTICA

FICHAS DE GESTIÓN

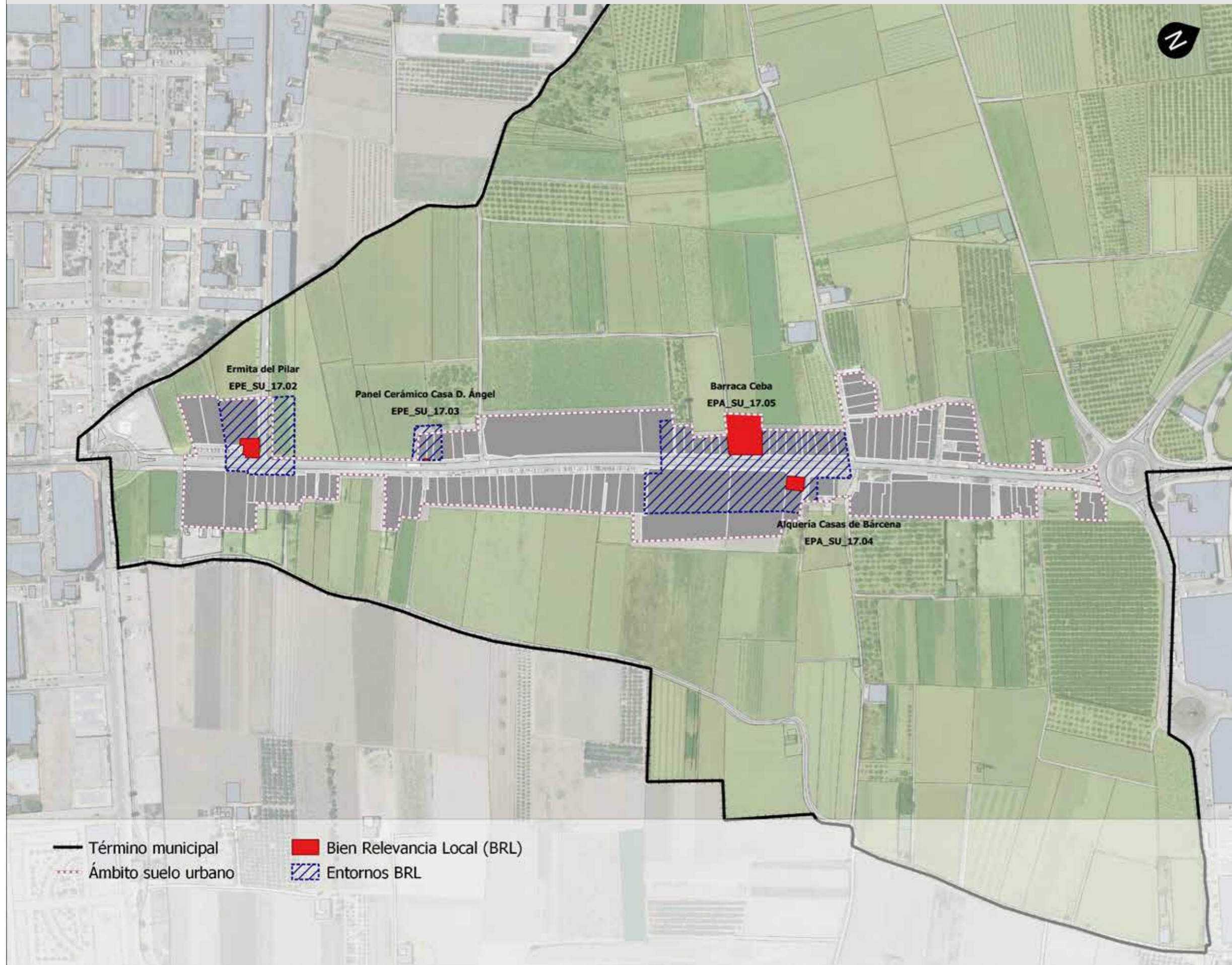
LIBRO III
CATÁLOGO
DE PROTECCIONES

LIBRO IV
ESTUDIO DE INTEGRACIÓN
PAISAJÍSTICA

ALTURAS DE LA EDIFICACIÓN SEGÚN CARTOGRAFÍA CATASTRAL



BRL Y ENTORNOS SEGÚN CATÁLOGO DE BIENES Y ESPACIOS PROTEGIDOS DE NATURALEZA RURAL



LIBRO I
DOCUMENTOS INFORMATIVOS
Y JUSTIFICATIVOS

MEMORIA INFORMATIVA Y JUSTIFICATIVA

PERSPECTIVA DE GÉNERO

VIABILIDAD Y SOSTENIBILIDAD
ECONÓMICA

PLANOS DE ESTADO ACTUAL
Y AFECCIONES

LIBRO II
DOCUMENTOS CON EFICACIA
NORMATIVA

PLANOS DE ORDENACIÓN

NORMATIVA URBANÍSTICA

FICHAS DE GESTIÓN

LIBRO III
CATÁLOGO
DE PROTECCIONES

LIBRO IV
ESTUDIO DE INTEGRACIÓN
PAISAJÍSTICA





LIBRO I
DOCUMENTOS INFORMATIVOS
Y JUSTIFICATIVOS

MEMORIA INFORMATIVA Y JUSTIFICATIVA

PERSPECTIVA DE GÉNERO

VIABILIDAD Y SOSTENIBILIDAD
ECONÓMICA

PLANOS DE ESTADO ACTUAL
Y AFECCIONES

LIBRO II
DOCUMENTOS CON EFICACIA
NORMATIVA

PLANOS DE ORDENACIÓN

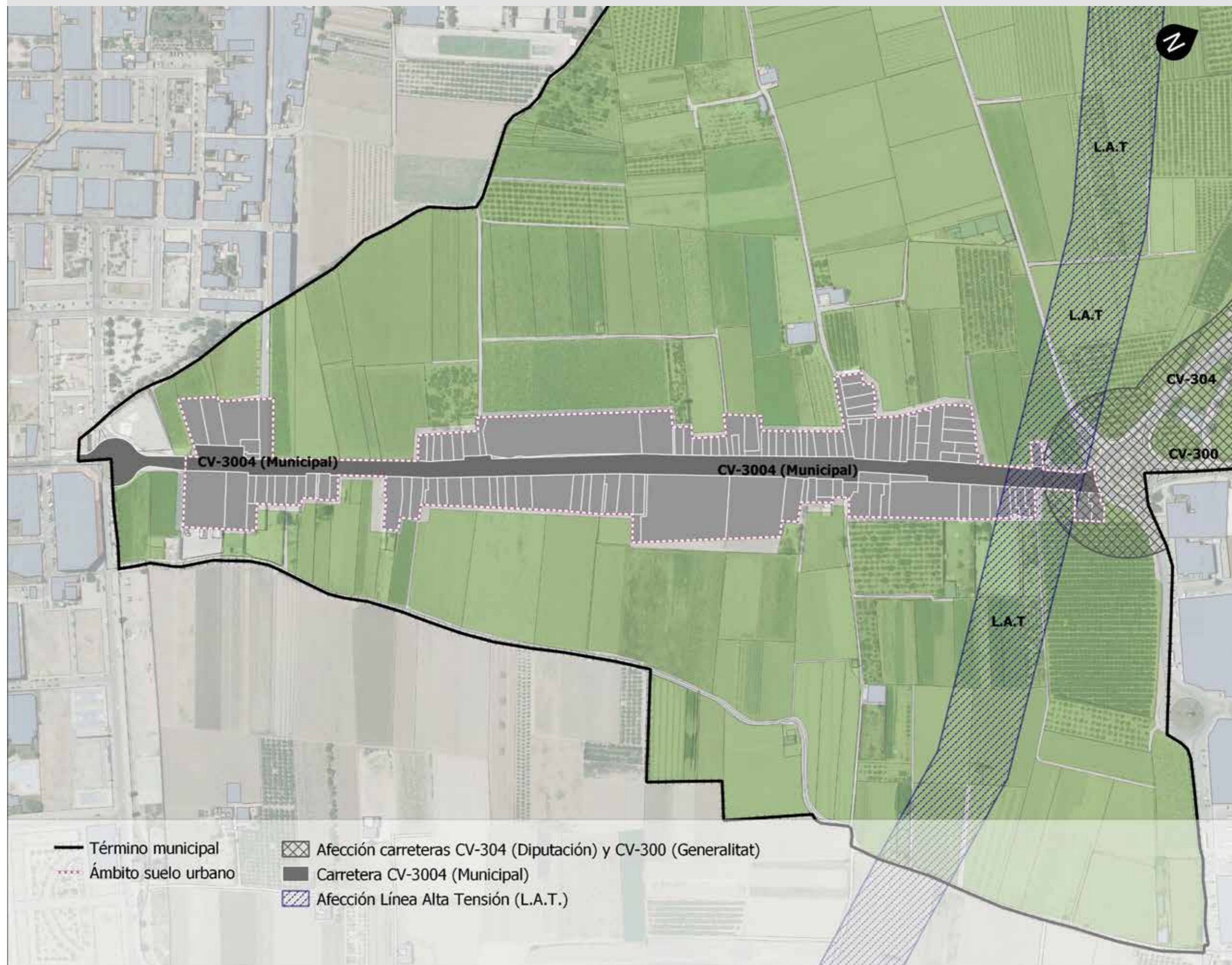
NORMATIVA URBANÍSTICA

FICHAS DE GESTIÓN


LIBRO III
CATÁLOGO
DE PROTECCIONES

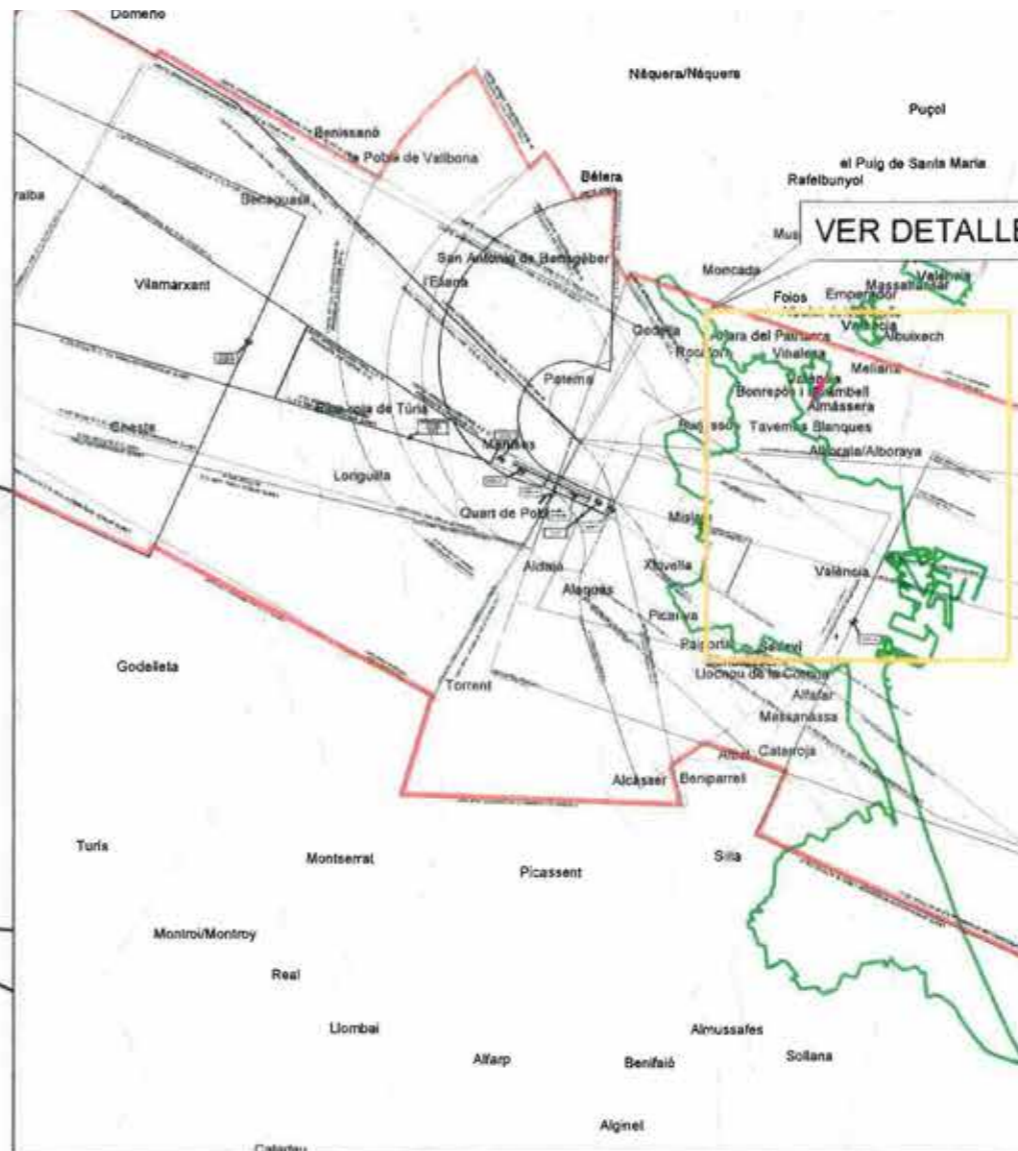
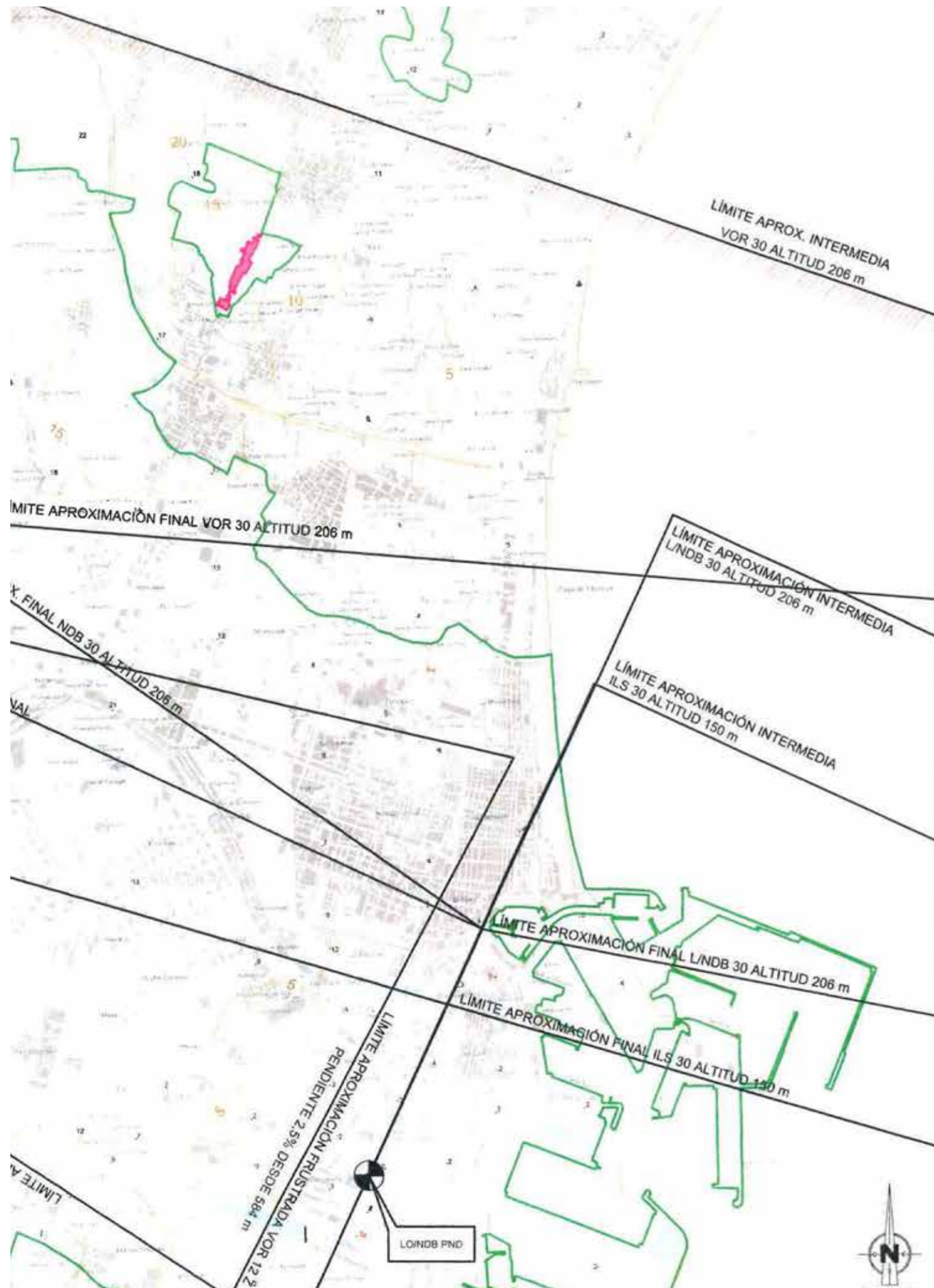
LIBRO IV
ESTUDIO DE INTEGRACIÓN
PAISAJÍSTICA

INFRAESTRUCTURAS VIARIAS Y AFECCIONES



04_PE_Barcena_VP_2011_PLANOSINFORMACION





LEYENDA DE SERVIDUMBRES AERONÁUTICAS

- SUPERFICIES DE LIMITACIÓN DE ALTURA DE LAS SERVIDUMBRES AERONÁUTICAS
- ENVOLVENTE DE LAS SERVIDUMBRES DE OPERACIÓN DE LAS AERONAVES
- CURVA DE NIVEL Y COTA DEL TERRENO
- ÁMBITO DE ESTUDIO
- TÉRMINO MUNICIPAL DE VALÈNCIA
- LÍMITE DE TÉRMINOS MUNICIPALES

GOBIERNO DE ESPAÑA
 MINISTERIO DE TRANSPORTE, MOVILIDAD Y AGENDA URBANA
 SECRETARÍA GENERAL DE TRANSPORTE
 DIRECCIÓN GENERAL DE AVIACIÓN CIVIL
 SUBDIRECCIÓN GENERAL DE AEROPUERTOS Y NAVEGACIÓN

AEROPUERTO DE VALENCIA
SERVIDUMBRES AERONÁUTICAS
SERVIDUMBRES DE OPERACIÓN DE LAS AERONAVES
REAL DECRETO 856/2008

LIBRO I DOCUMENTOS INFORMATIVOS Y JUSTIFICATIVOS

MEMORIA INFORMATIVA Y JUSTIFICATIVA

PERSPECTIVA DE GÉNERO

VIABILIDAD Y SOSTENIBILIDAD ECONÓMICA

PLANOS DE ESTADO ACTUAL Y AFECCIONES

LIBRO II DOCUMENTOS CON EFICACIA NORMATIVA

PLANOS DE ORDENACIÓN

NORMATIVA URBANÍSTICA

FICHAS DE GESTIÓN

LIBRO III CATÁLOGO DE PROTECCIONES

LIBRO IV ESTUDIO DE INTEGRACIÓN PAISAJÍSTICA





LIBRO I
DOCUMENTOS INFORMATIVOS
Y JUSTIFICATIVOS

MEMORIA INFORMATIVA Y JUSTIFICATIVA

PERSPECTIVA DE GÉNERO

VIABILIDAD Y SOSTENIBILIDAD
ECONÓMICA

PLANOS DE ESTADO ACTUAL
Y AFECCIONES

LIBRO II
DOCUMENTOS CON EFICACIA
NORMATIVA

PLANOS DE ORDENACIÓN

NORMATIVA URBANÍSTICA

FICHAS DE GESTIÓN

LIBRO III
CATÁLOGO
DE PROTECCIONES

LIBRO IV
ESTUDIO DE INTEGRACIÓN
PAISAJÍSTICA

MAPA DE RUIDO . RANGO Ld



MAPA DE RUIDO . RANGO Le



LIBRO I
DOCUMENTOS INFORMATIVOS
Y JUSTIFICATIVOS

MEMORIA INFORMATIVA Y JUSTIFICATIVA

PERSPECTIVA DE GÉNERO

VIABILIDAD Y SOSTENIBILIDAD
ECONÓMICA

PLANOS DE ESTADO ACTUAL
Y AFECCIONES

LIBRO II
DOCUMENTOS CON EFICACIA
NORMATIVA

PLANOS DE ORDENACIÓN

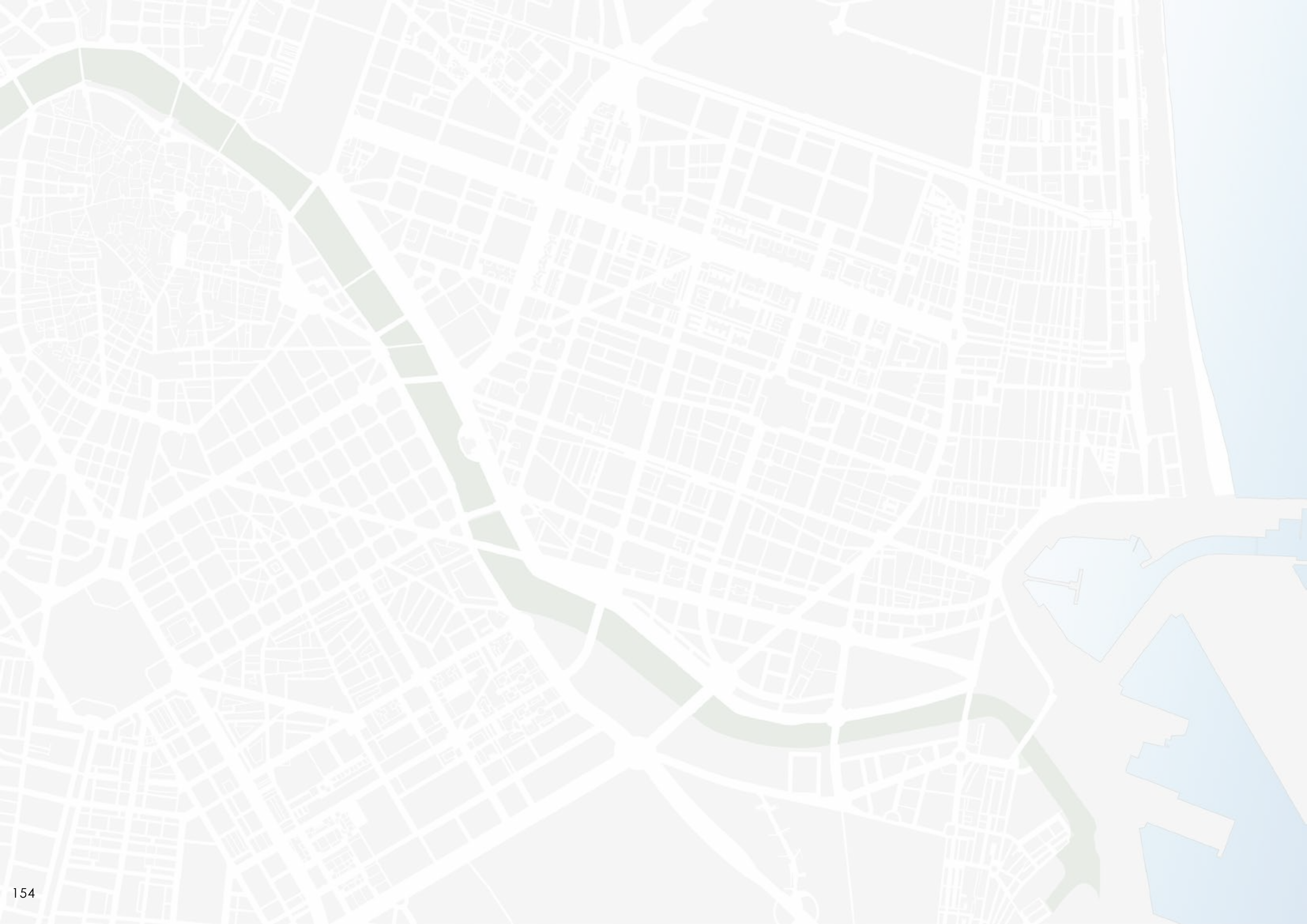
NORMATIVA URBANÍSTICA

FICHAS DE GESTIÓN

LIBRO III
CATÁLOGO
DE PROTECCIONES

LIBRO IV
ESTUDIO DE INTEGRACIÓN
PAISAJÍSTICA





MAPA DE RUIDO . RANGO Ln



LIBRO I DOCUMENTOS INFORMATIVOS Y JUSTIFICATIVOS

- MEMORIA INFORMATIVA Y JUSTIFICATIVA
- PERSPECTIVA DE GÉNERO
- VIABILIDAD Y SOSTENIBILIDAD ECONÓMICA
- PLANOS DE ESTADO ACTUAL Y AFECIONES

LIBRO II DOCUMENTOS CON EFICACIA NORMATIVA

- PLANOS DE ORDENACIÓN
- NORMATIVA URBANÍSTICA
- FICHAS DE GESTIÓN

LIBRO III CATÁLOGO DE PROTECCIONES

LIBRO IV ESTUDIO DE INTEGRACIÓN PAISAJÍSTICA



04_PE_Barcena_VP_2011_PLANOS INFORMACION

