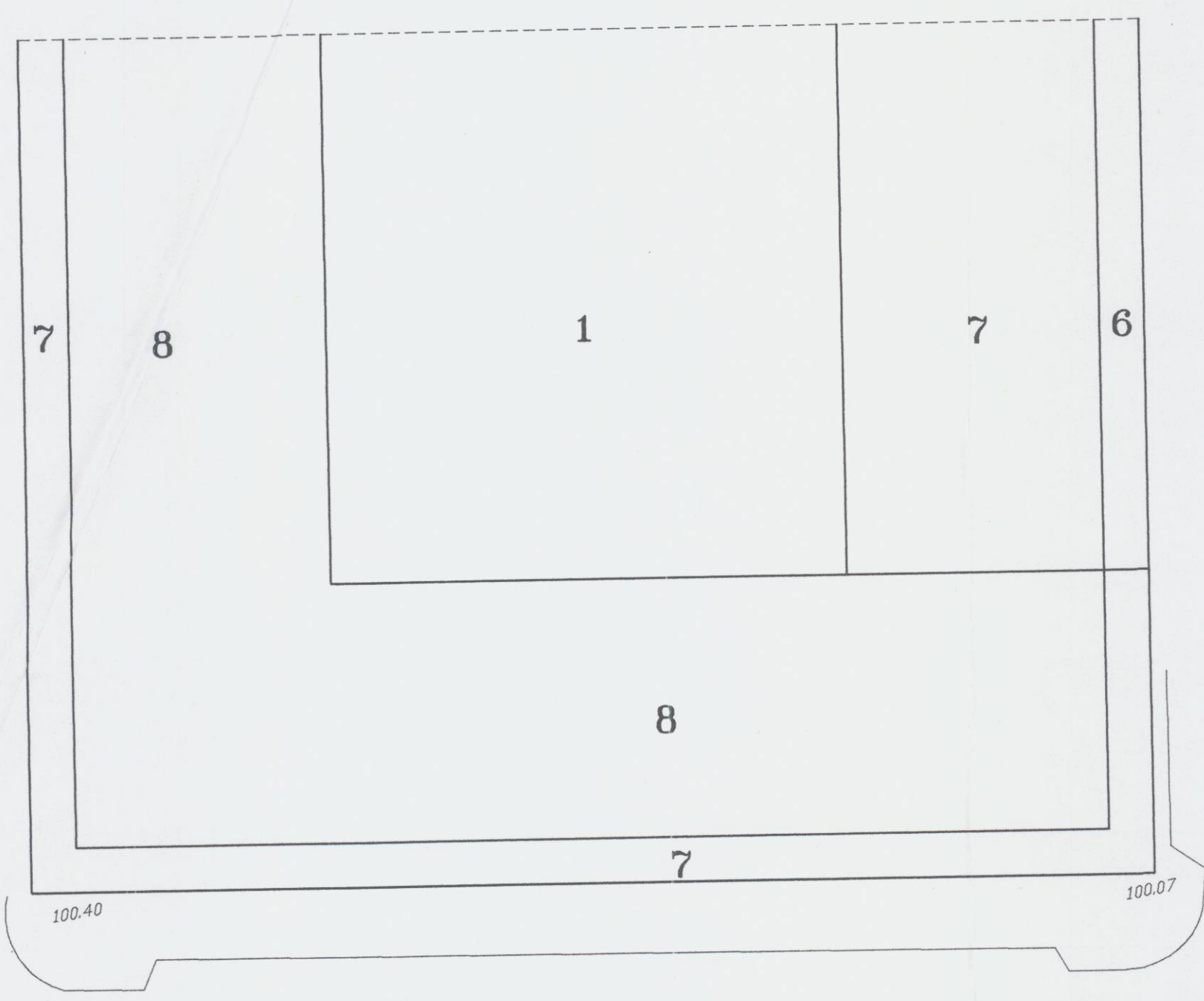
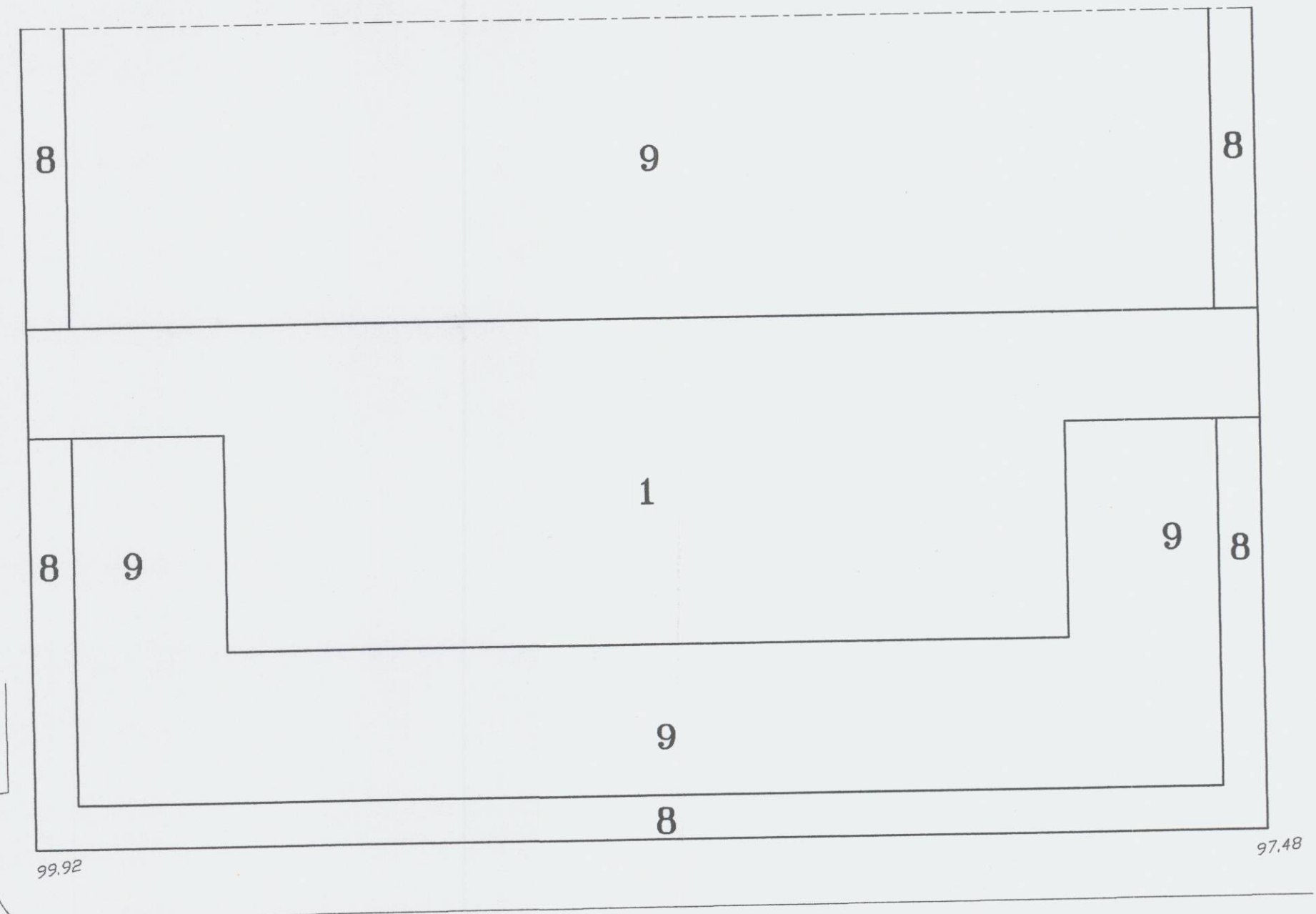


----- ZONA DONDE SE ORDENARA LA EDIFICACION RESIDENCIAL
 _____ ZONA DE ORDENACION TERCIARIO


CALLE DEL MAESTRO VALLS



CALLE JOSE AGUILAR

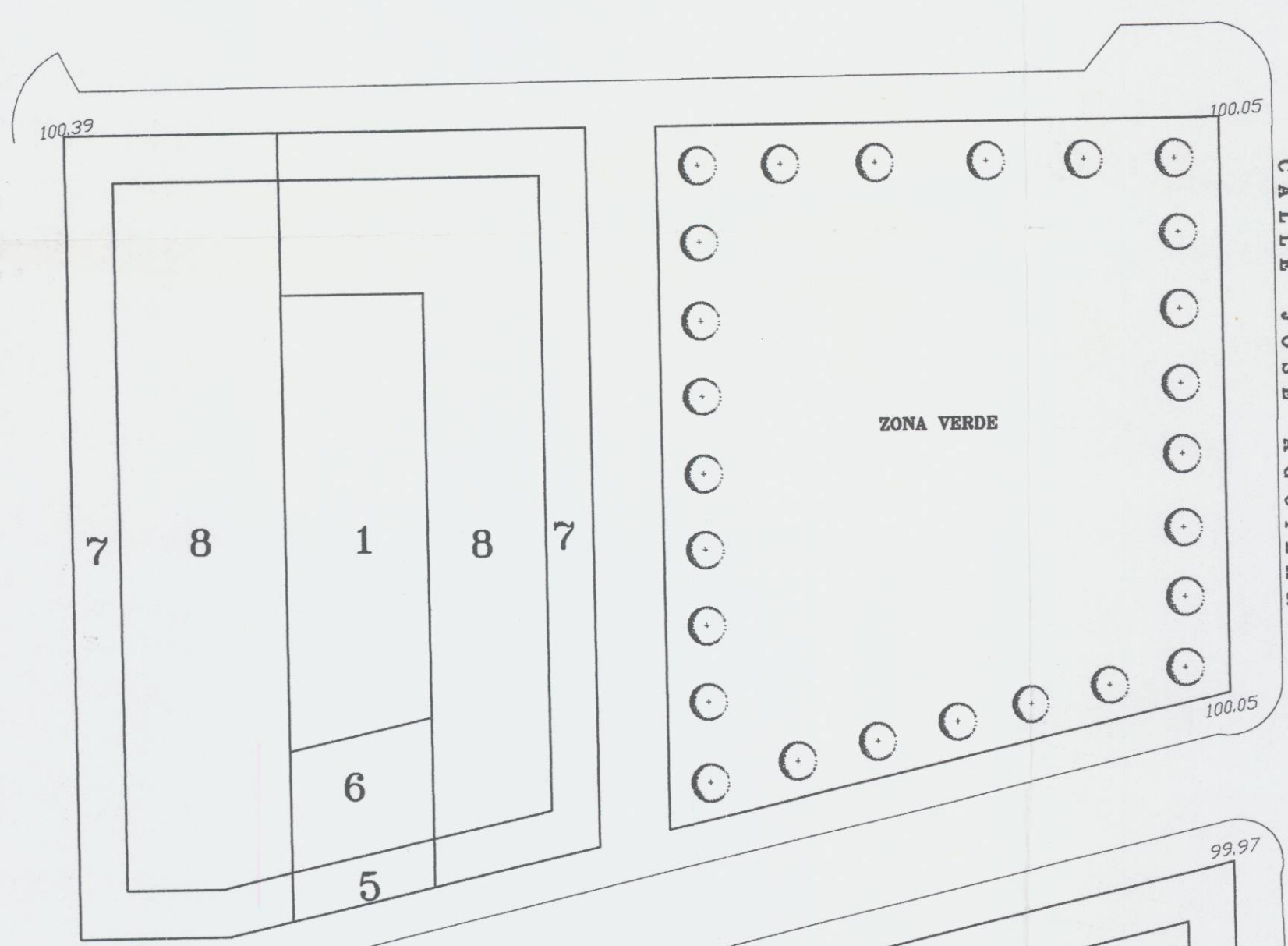


CALLE DE LAS MADERAS

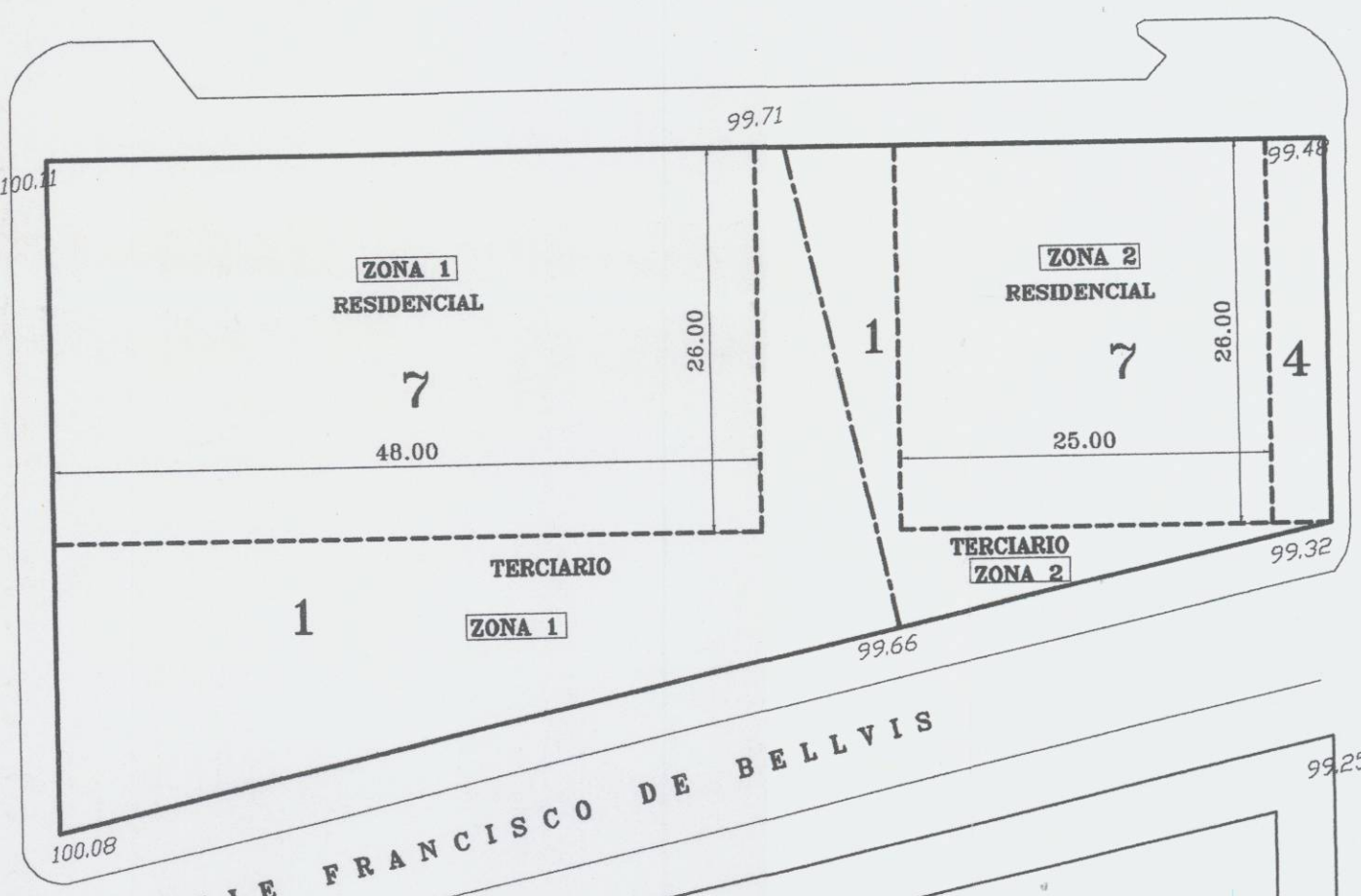


CALLE JERONIMO DE MONSORIU

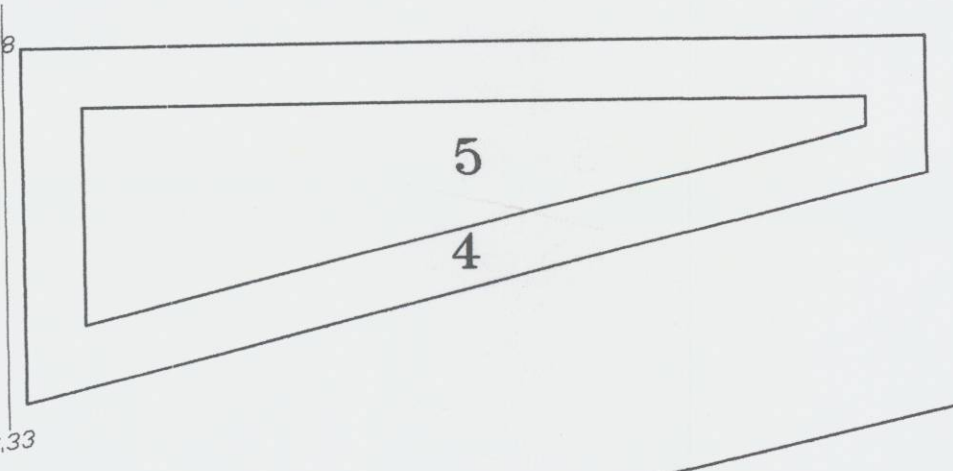
CALLE DEL MAESTRO VALLS



CALLE JOSE AGUILAR

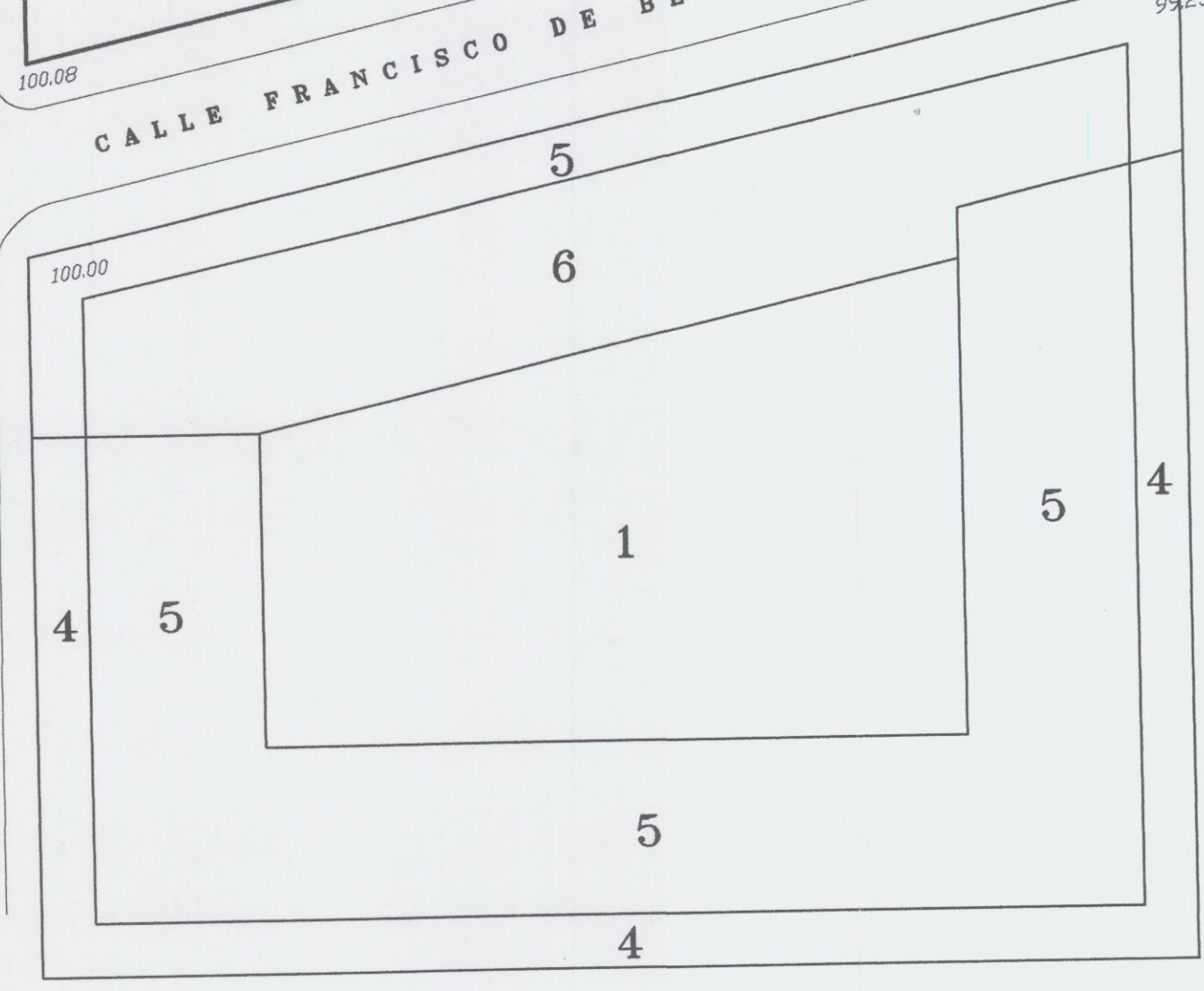


CALLE FRANCISCO DE BELLVIS

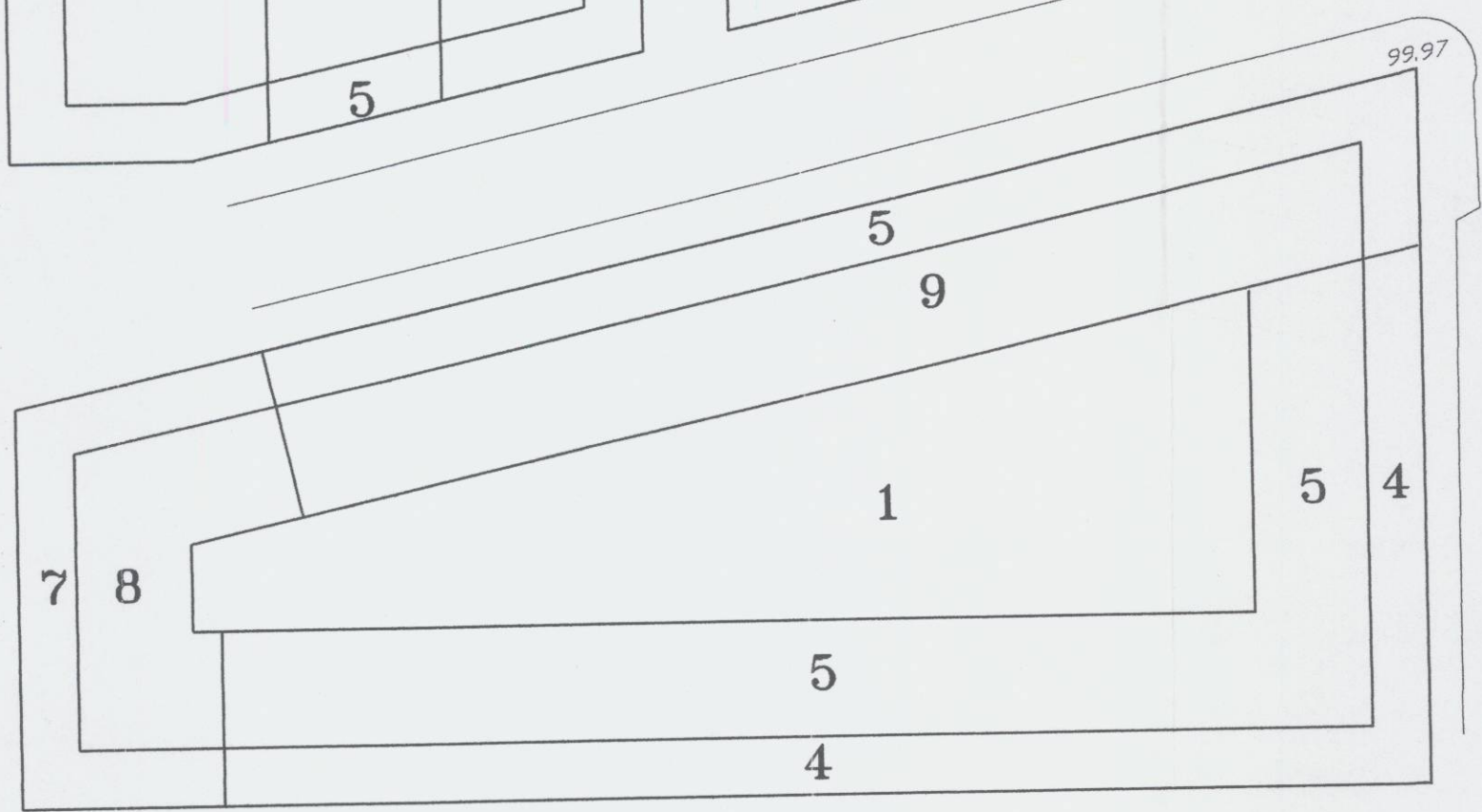


CALLE DE LAS MADERAS

CALLE DE LOS HIERROS



CALLE JOSE AGUILAR



AYUNTAMIENTO DE VALENCIA
 DILIGENCIA
 Para hacer constar que el presente documento se somete a INFORMACION PUBLICA por acuerdo del Ayuntamiento de Valencia de fecha 1 de Mayo 1998
 1 Mayo 1998
 EL SECRETARIO GENERAL (P.D.)

COLEGIO PROFESIONAL DE ARQUITECTOS DE LA COMUNIDAD VALENCIANA
 - 1 ABR. 1998 -
 - VISADO -
 A LOS EFECTOS ESTADUTARIOS

DILIGENCIA - El presente plano fue aprobado por el Excmo. Ayuntamiento Pleno el día 24 de febrero de 1998
 Valencia, 7 Mayo 1998
 EL SECRETARIO GENERAL

arquitecto jose a. berzosa lamata	plano ORDENACION PROPUESTA	num. 3 escala 1/500
colaboradores abogado: jorge anglada such dibujado: paco gregori reness	ESTUDIO DE DETALLE PARA TRANSFORMAR SUELO DE TERCIARIO 5 EN RESIDENCIAL	
tel. 3917158/59 salvador giner, 14 46003 valencia	situado en: ENTRE LAS CALLES: C/ JERONIMO DE MONSORIU, C/ DE LOS HIERROS, C/ FRANCISCO DE BELLVIS Y C/ JOSE AGUILAR	fecha MARZO/97
	firma <i>[Signature]</i>	referencia promotor INMOBILIARIA HIPAMASA S.L.