





--- ÁMBITO DE LA MODIFICACIÓN (Sup.: 12.824,30 m²s)

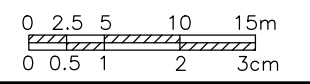
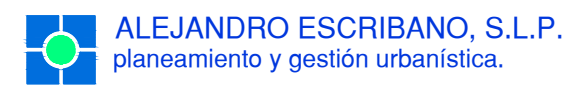


- SUELOS DE DOMINIO PRIVADO

-  EDA - Edificación Abierta
-  Suelo de uso público sobre rasante y de dominio y uso privado bajo rasante, con servidumbre a favor del Ayuntamiento para el uso público del vuelo como red viaria peatonal. Superficie afectada por la servidumbre: 377,99 m²s

- SUELOS DE DOMINIO PÚBLICO

-  SCV - Red Viaria de la Red Secundaria
-  SEL - Espacios Libres de la Red Secundaria

MODIFICACIÓN PUNTUAL DEL P.G.O.U.:
"A.2 C/ Música Ayllón, José Maestre, Llombay y Linde con
C/ Peatonal José Bosch Herrero" (Valencia)

PLANO		CALIFICACIÓN DEL SUELO	
PROMOTOR		BRISA DEVCO PRS 2, S.L.U.	CÓDIGO EXPTE: MPPG-1/22
ESCALA	1/500		FECHA Marzo de 2023
			SERIE 0
<small>C/ Arquitecto Mora, 5 - 46010 - Valencia Telef.: 963.935.446 e-mail: correo@alejandrescribano.es</small>			NÚMERO 2

El presente documento es copia de su original, del que es autor el arquitecto D. Alejandro Escribano Beltrán. Su utilización total o parcial, así como cualquier reproducción o cesión a terceros, requerirá la previa autorización expresa de su autor, quedando en todo caso prohibida cualquier modificación unilateral del mismo.