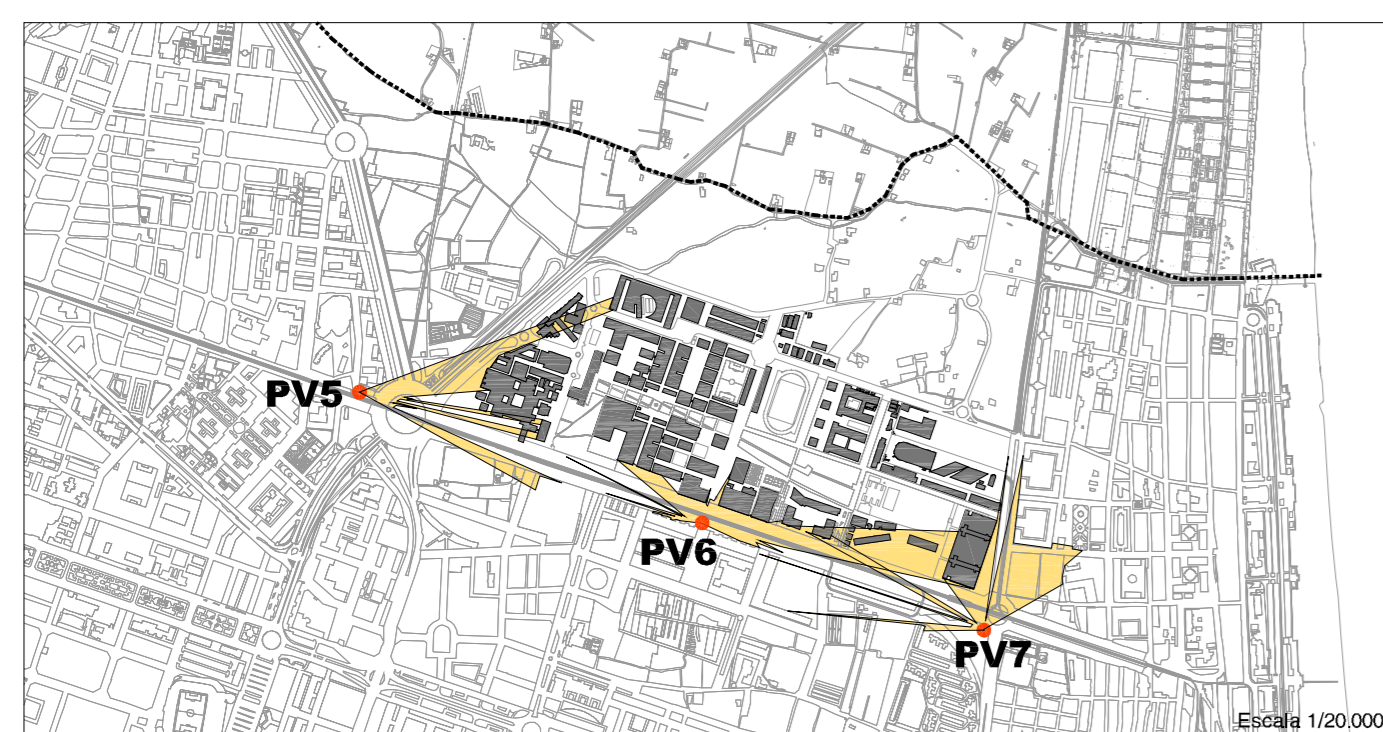
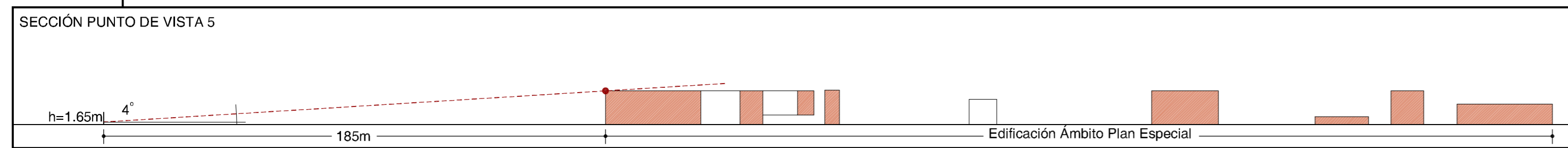
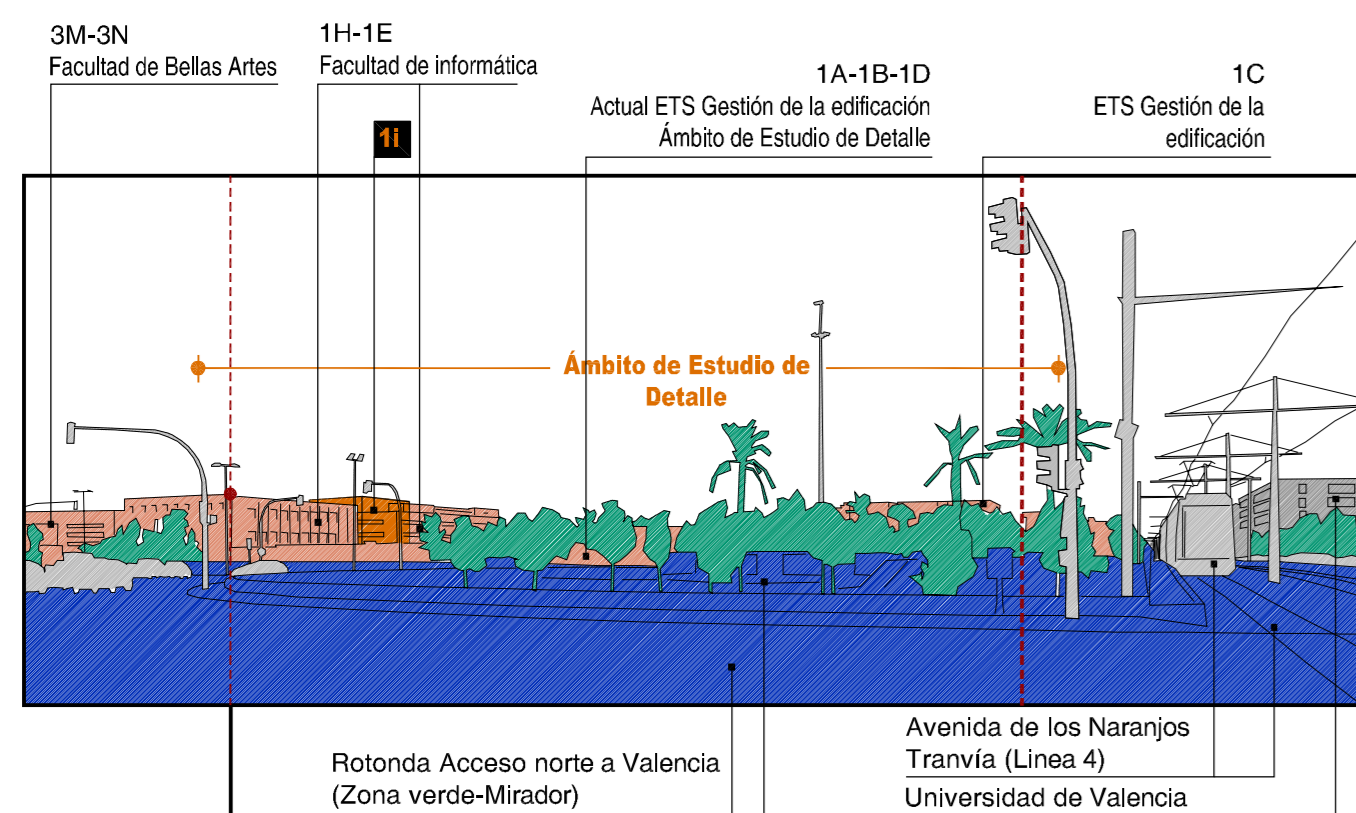
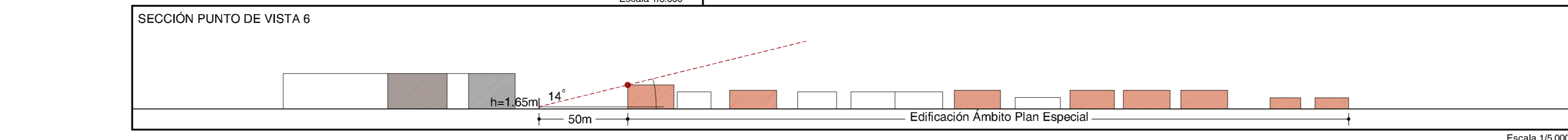
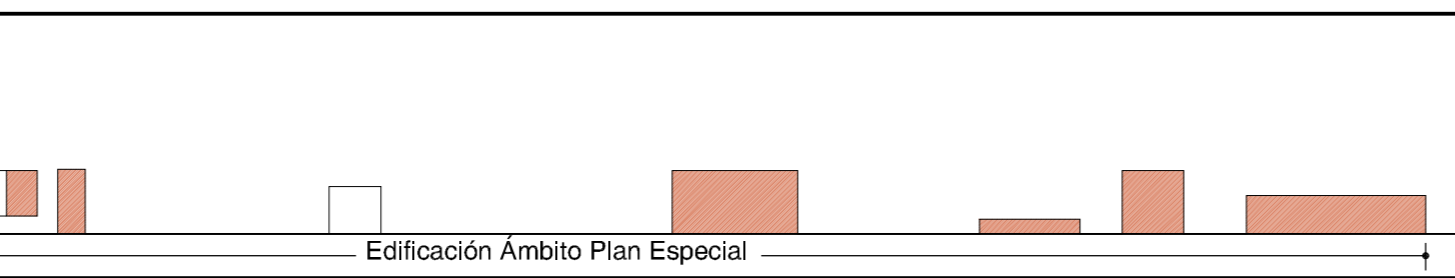
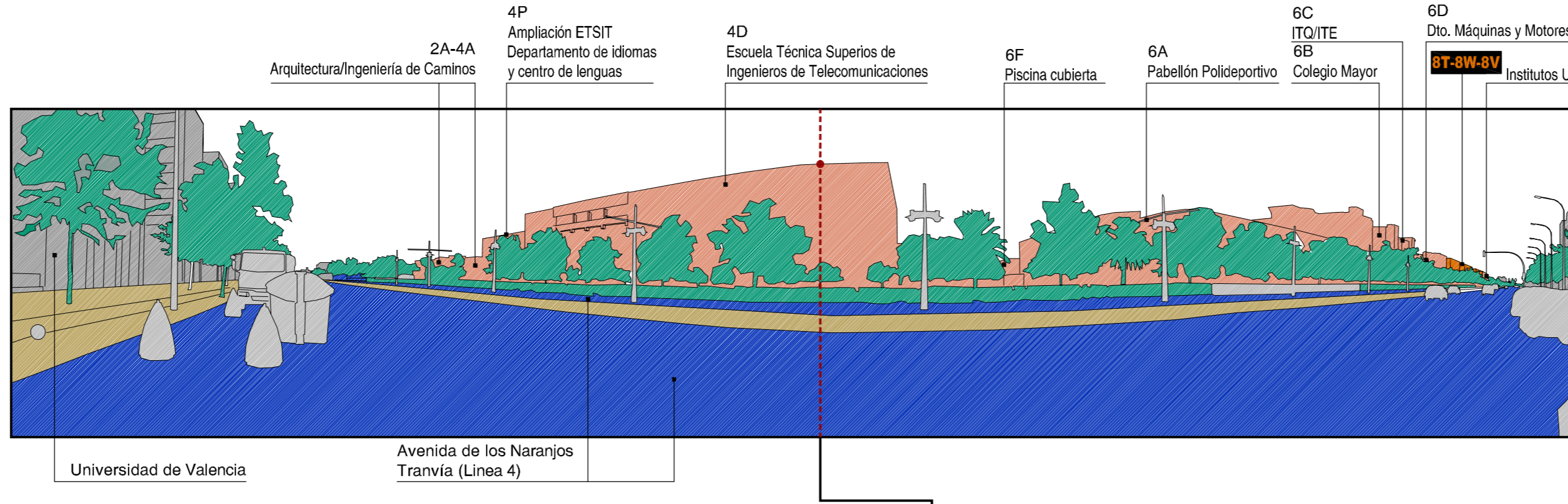


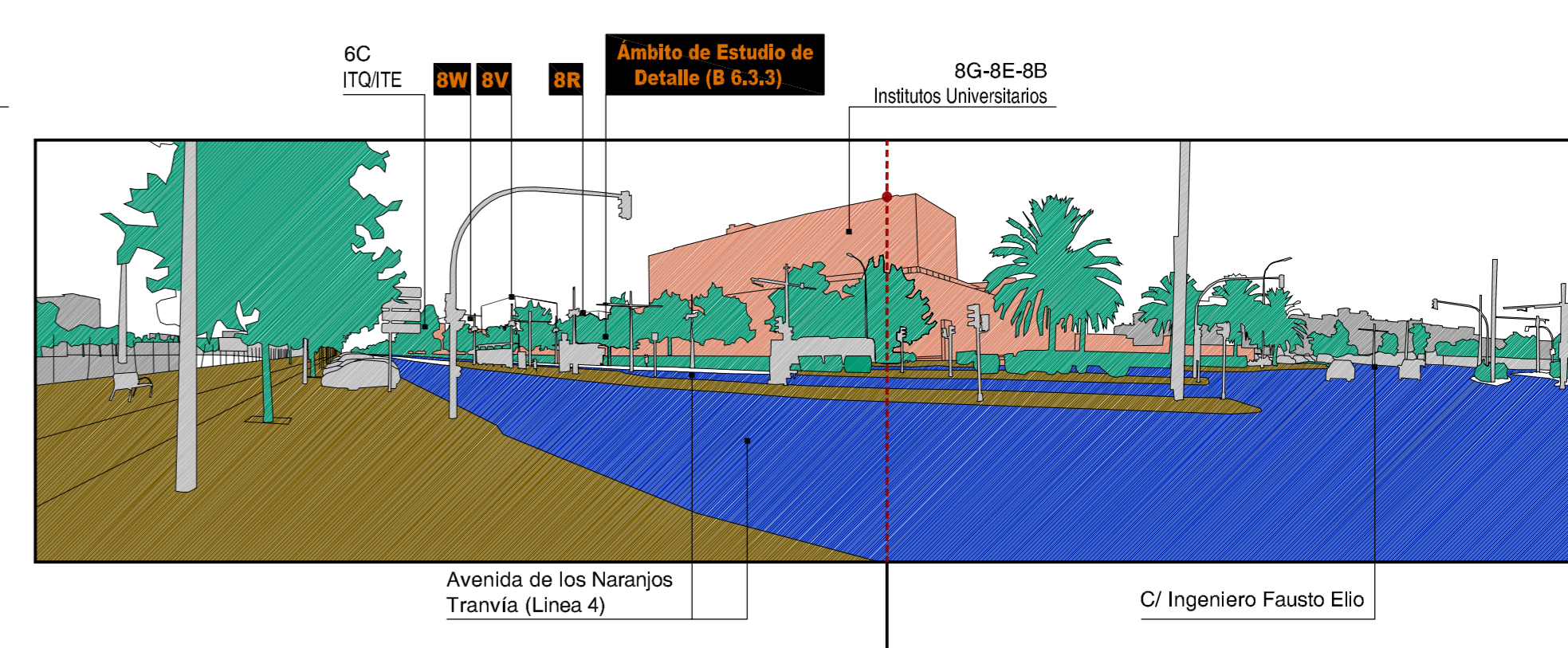
**PUNTO DE VISTA 5**



**PUNTO DE VISTA 6**



**PUNTO DE VISTA 7**



- Edificaciones actuales en el ámbito del Plan Especial
- Edificaciones previstas en el ámbito del Plan Especial
- Huerta
- Vegetación
- Acequias / Bordes caminos/ Aceras
- Caminos huerta
- Edificaciones huerta
- Infraestructuras principales (autovía, carretera, tren, ...)
- Edificaciones límite visual
- Hitos del paisaje
- Varios (vehículos, alumbrado, ...)

**PLAN ESPECIAL UNIVERSITAT POLITÈCNICA DE VALÈNCIA**  
 MODIFICACIÓN PUNTUAL NÚMERO 5 Y DOCUMENTO REFUNDIDO  
 ESTUDIO DE INTEGRACIÓN PAISAJÍSTICA

H.M.H.  
 arquitecto

**EIP-22**  
 Escala 1/20.000