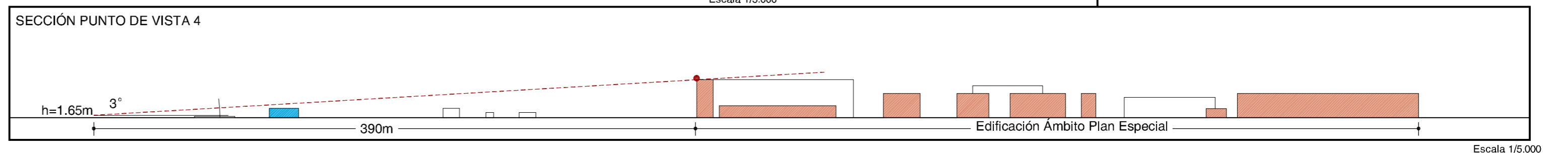
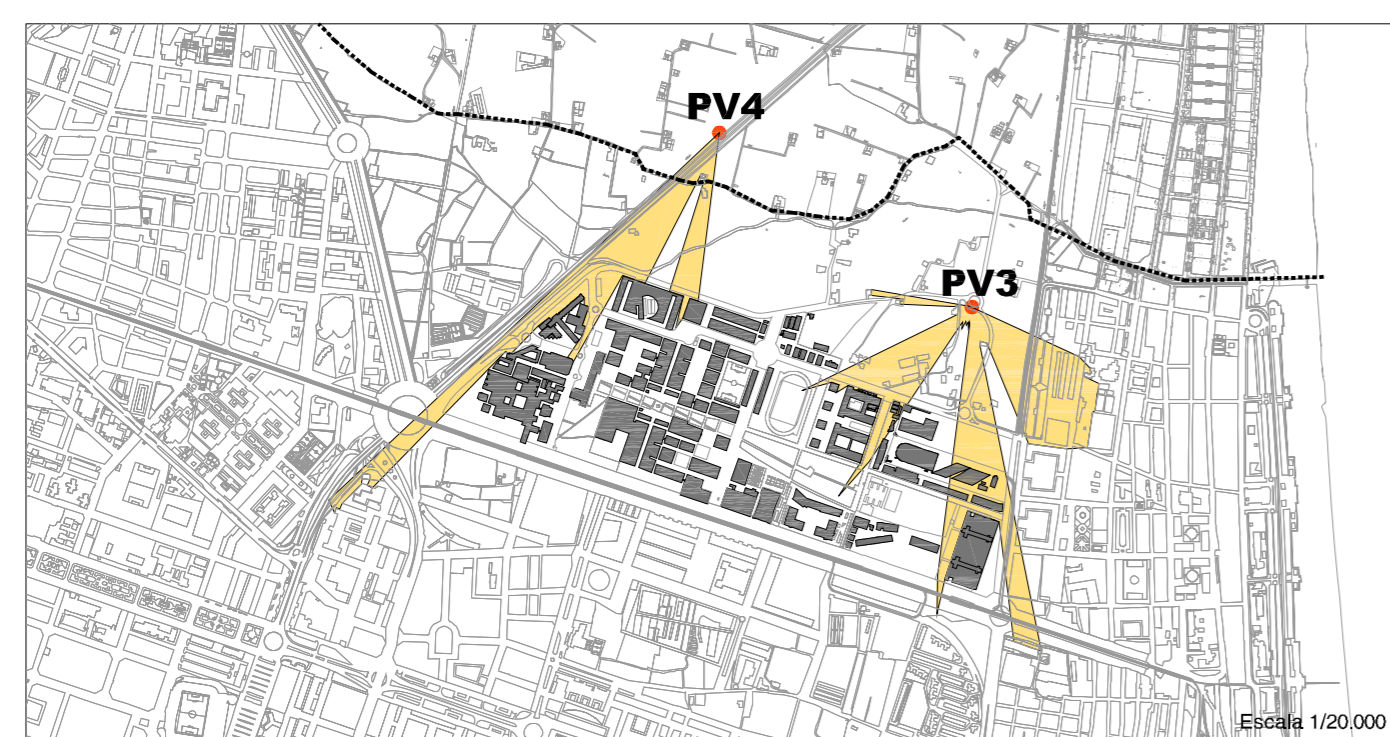
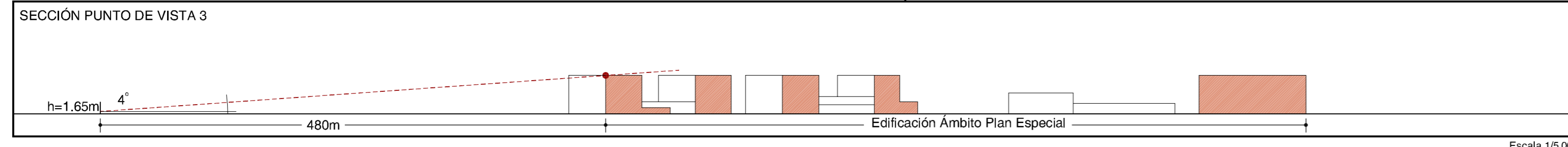
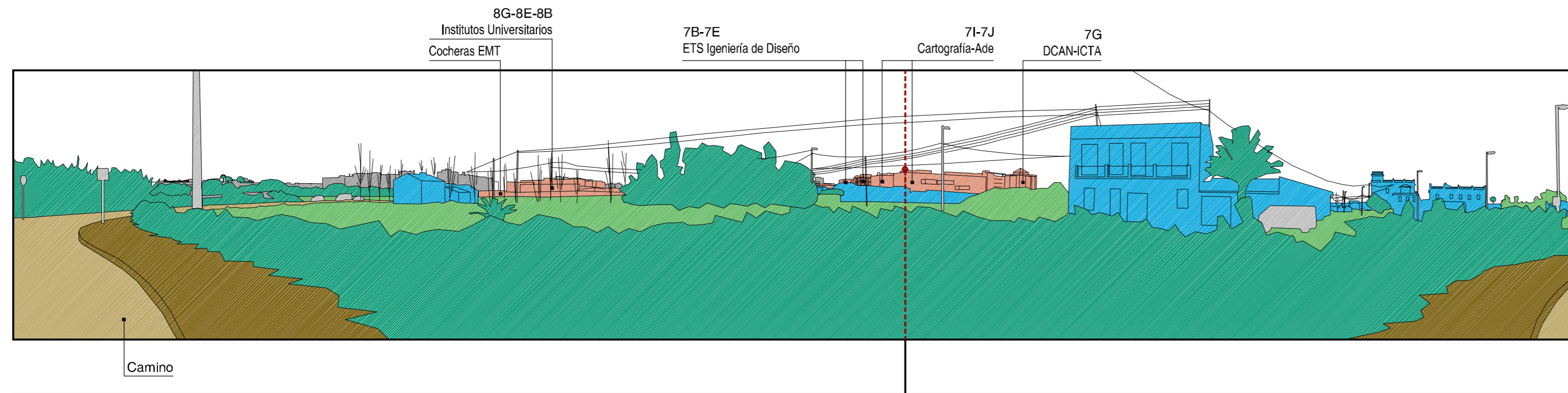
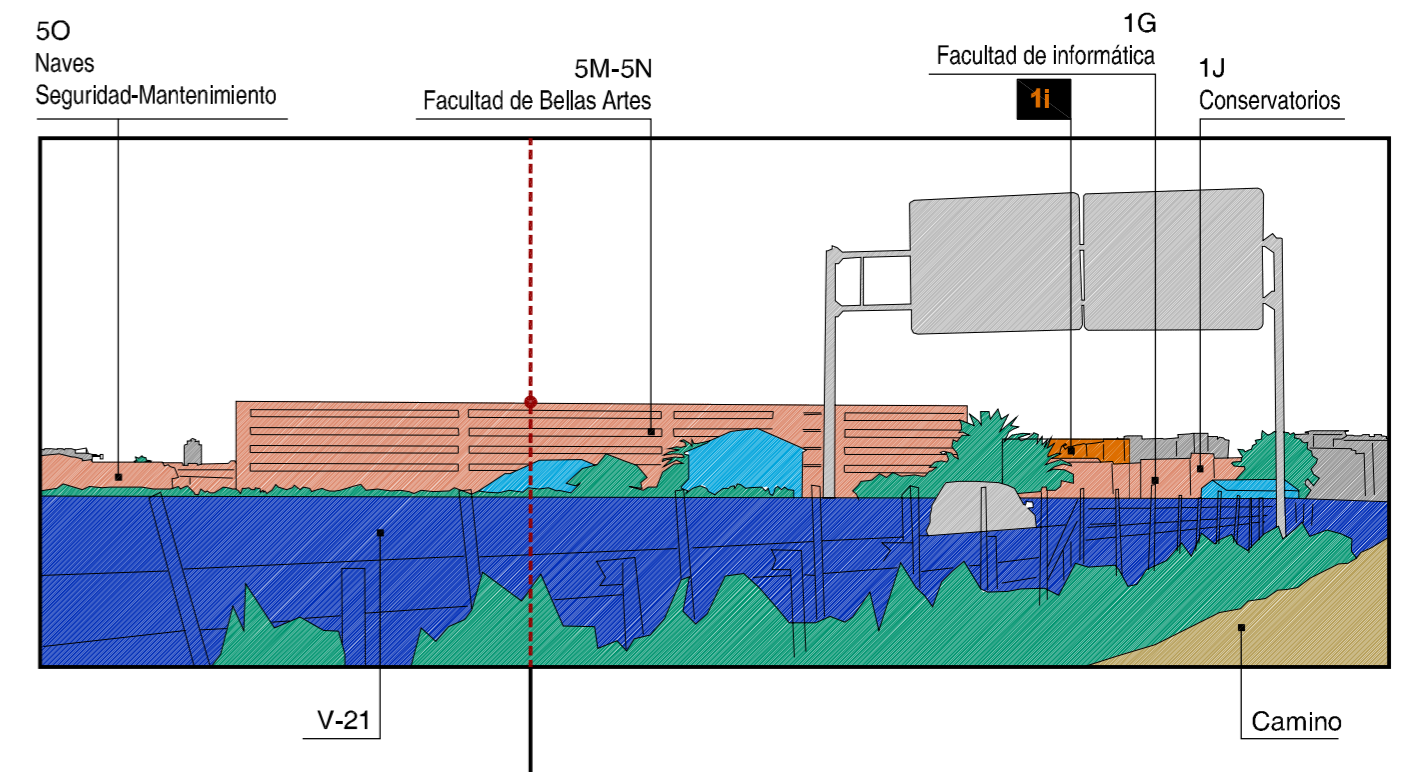


PUNTO DE VISTA 3



PUNTO DE VISTA 4



- | | |
|--|--|
| Edificaciones actuales en el ámbito del Plan Especial | Edificaciones huerta |
| Edificaciones previstas en el ámbito del Plan Especial | Infraestructuras principales (autovía, carretera, tren, ...) |
| Huerta | Edificaciones límite visual |
| Vegetación | Hitos del paisaje |
| Acequias / Bordes caminos/ Aceras | Varios (vehículos, alumbrado, ...) |
| Caminos huerta | |

PLAN ESPECIAL UNIVERSITAT POLITÈCNICA DE VALÈNCIA
MODIFICACIÓN PUNTUAL NÚMERO 5 Y DOCUMENTO REFUNDIDO
ESTUDIO DE INTEGRACIÓN PAISAJÍSTICA

H.M.H.

Joaquín Monfort Salvador

arquitecto

EIP-21

Escala 1/20.000

PLANO DE DETALLE
PUNTOS DE OBSERVACIÓN
ANÁLISIS VISUAL 2

marzo 2012