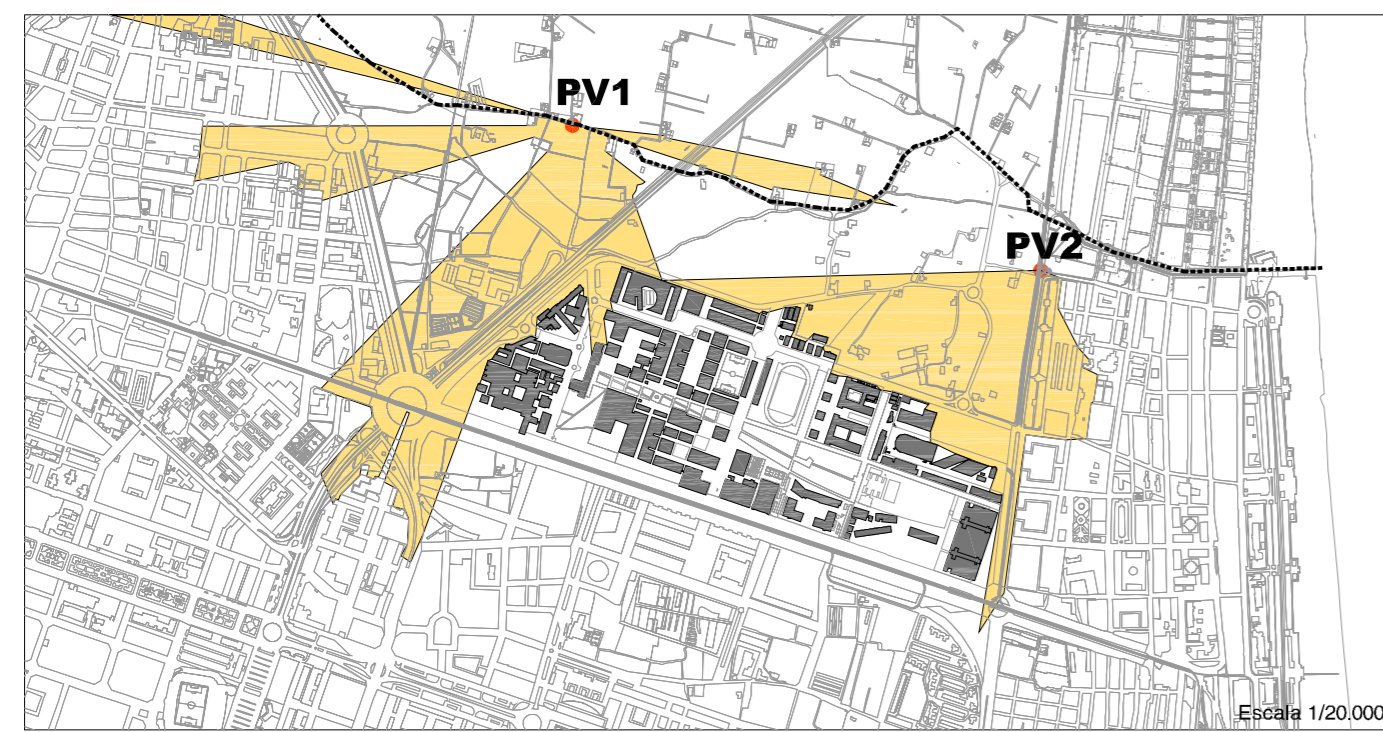
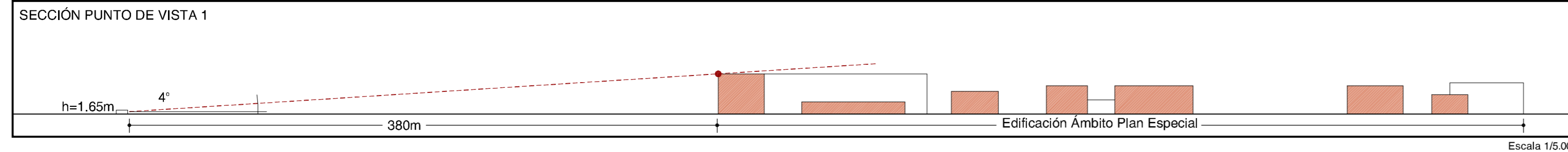
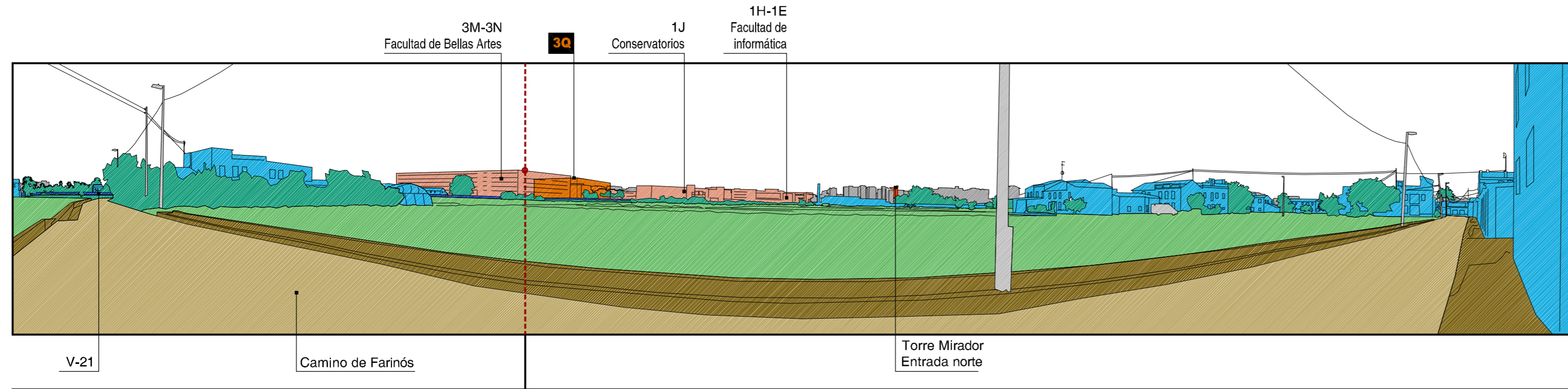
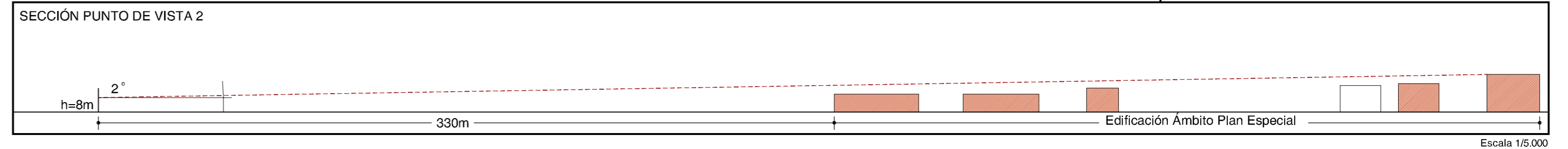
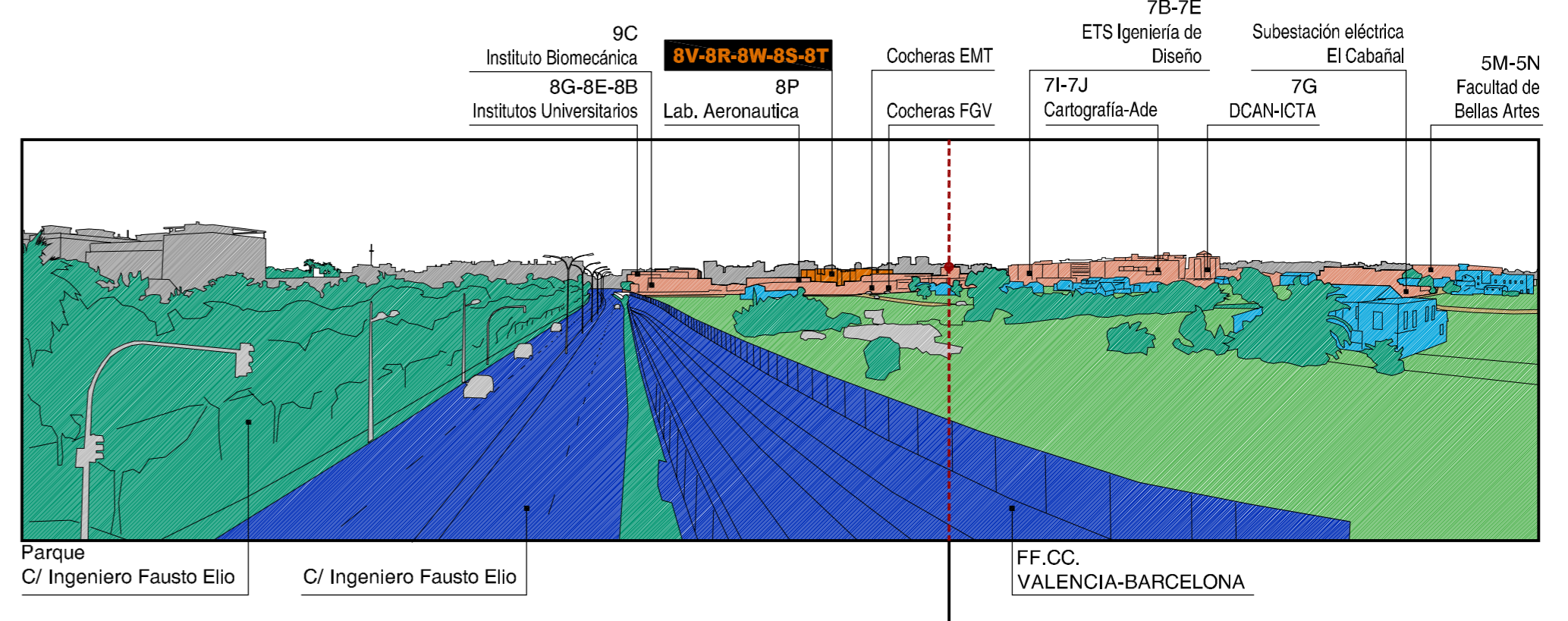


**PUNTO DE VISTA 1**



**PUNTO DE VISTA 2**



- Edificaciones actuales en el ámbito del Plan Especial
- Edificaciones previstas en el ámbito del Plan Especial
- Huerta
- Vegetación
- Acequias / Bordes caminos/ Aceras
- Caminos huerta
- Edificaciones huerta
- Infraestructuas principales (autovía, carretera, tren, ...)
- Edificaciones límite visual
- Hitos del paisaje
- Varios (vehículos, alumbrado, ...)

**PLAN ESPECIAL UNIVERSITAT POLITÈCNICA DE VALÈNCIA**  
 MODIFICACIÓN PUNTUAL NÚMERO 5 Y DOCUMENTO REFUNDIDO  
**ESTUDIO DE INTEGRACIÓN PAISAJÍSTICA**

H.M.H.

Joaquín Monfort Salvador

arquitecto

**EIP-20**

Escala 1/20.000

**PLANO DE DETALLE**  
**PUNTOS DE OBSERVACIÓN**  
**ANÁLISIS VISUAL 1**

marzo 2012

**UNIVERSITAT POLITÈCNICA DE VALÈNCIA**