



ENQUESTA DE PREFERÈNCIES DE LA POBLACIÓ DE L'ESTUDI D'INTEGRACIÓ PAISATGÍSTICA DE L'ADAPTACIÓ DEL PLA ESPECIAL DE PROTECCIÓ I REFORMA INTERIOR DEL CABANYAL-EL CANYAMELAR A L'ORDE MINISTERIAL CUL/3631/2009. ORDENACIÓ D'ÀMBITS D'ACTUACIÓ 6.01-7.06

A fi de conèixer les preferències de la població sobre el paisatge en estudi, es proposa establir criteris de preferència visual de les unitats de paisatge definides en l'estudi d'integració paisatgística a partir d'imatges que les representen.

Per a cada unitat de paisatge delimitada en l'Estudi d'Integració Paisatgística¹ s'hi mostra la seua delimitació gràfica, s'hi descriuen els seus límits geogràfics i, de manera indicativa, s'hi mostren unes imatges representatives del paisatge urbà.

Seleccioneu la preferència visual generada per cada unitat de paisatge. Recordeu que l'objectiu final no és valorar la qualitat de la fotografia en si, sinó el paisatge que esta representa.

D'altra banda:


| | |
|---|--|
| Hi ha elements que vosté considera que afecten positivament el paisatge en l'àmbit de l'Adaptació? Indiqueu quins són estos: | |
| Hi ha elements que vosté considera que afecten negativament el paisatge en l'àmbit de l'Adaptació? Indiqueu quins són estos: | |

A través de la bústia de consultes i suggeriments habilitada per al procés de participació, s'hi podran aportar suggeriments sobre les unitats de paisatge identificades.

¹ La Unitat de Paisatge UP-6 Platja ja va ser valorada durant el procés de participació pública de l'estudi de paisatge de la revisió simplificada del PGOU de València, amb una valoració ALTA, per la qual cosa no s'inclou en la present enquesta.



UP-1: Eixample del Cabanyal

| | |
|--|---|
| <p>Unitat de Paisatge: UP1-Eixample del Cabanyal</p> | <p>Delimitació gràfica:</p>  |
| <p>Límits: Es troba delimitada al W pel carrer de la Serradora, al N per l'avinguda Blasco Ibáñez i el carrer dels Pescadors, a l'E el carrer d'Escalante i al S pels carrers de Martí Grajales i de les Columbretes.</p> | |


● **Imatges:**



Av. de Blasco Ibáñez



Carrer de Sant Pere



Carrer dels Àngels




Carrer d'Escalante

| UNITAT DE PAISATGE | PREFERÈNCIA VISUAL | | | | |
|--------------------|--------------------|------|---------|-------|------------|
| | MOLT ALTA | ALTA | MITJANA | BAIXA | MOLT BAIXA |
| | | | | | |



| | PREFERÈNCIA VISUAL | | | | |
|----------------------------|--------------------|--|--|--|--|
| UP1: Eixample del Cabanyal | | | | | |

UP-2: Zona BIC dins de l'àmbit de l'adaptació

| | |
|---|--|
| <p>Unitat de paisatge: UP2-Zona BIC dins de l'àmbit de l'adaptació</p> | <p>Delimitació gràfica:</p>  |
| <p>Límits: Es troba delimitada al W pel carrer d'Escalante, al N pel carrer dels Pescadors, a l'E per l'avinguda del Doctor Lluch i al S pel carrer d'Empar Guillem.</p> | |

▪ **Imatges**



Carrer d'Escalante



Carrer de Josép Benlliure



Carrer d'Empar Guillem cantonada amb Progrés




Carrer dels Pescadors



| UNITAT DE PAISATGE | PREFERÈNCIA VISUAL | | | | |
|---|--------------------|------|---------|-------|------------|
| | MOLT ALTA | ALTA | MITJANA | BAIXA | MOLT BAIXA |
| UP2-Zona BIC dins de l'àmbit de l'adaptació | | | | | |

UP-3: Entorn BIC de l'àmbit de l'adaptació

| | |
|--|--|
| <p>Unitat de Paisatge: UP3-Entorn BIC de l'àmbit de l'adaptació</p> | <p>Delimitació gràfica:</p>  |
| <p>Límits: Es tracta d'una unitat inconnexa, composta per dos àrees diferenciades amb característiques sensiblement homogènies. La primera se situa al N de l'àmbit de l'adaptació, i queda delimitada pels carrers d'Escalante al W, de Mossén Planelles al N, del Doctor Lluch a l'E i dels Pescadors al S. La segona és localitzada al S de l'adaptació, i queda delimitada pels carrers d'Escalante al W, d'Empar Guillem al N, del Doctor Lluch a l'E i de les Columbretes al S.</p> | |

▪ **Imatges**



Carrer d'Escalante vist cap al N des del carrer de les Columbretes



Carrer de José Benlliure



MINISTERIAL CUL/3631/2009.




Carrer del Pare Lluís Navarro



Carrer de la Reina cantonada amb Pescadors

| UNITAT DE PAISATGE | PREFERÈNCIA VISUAL | | | | |
|--|--------------------|------|---------|-------|------------|
| | MOLT ALTA | ALTA | MITJANA | BAIXA | MOLT BAIXA |
| UP3-Entorn BIC de l'àmbit de l'adaptació | | | | | |

UP-4: Equipaments esportius

| | |
|--|---|
| <p>Unitat de Paisatge: UP4-Equipaments esportius</p> | <p>Delimitació gràfica:</p>  |
| <p>Límits:</p> <p>Es tracta d'una unitat inconnexa, composta en la pràctica per dos instal·lacions esportives separades per l'àmbit de l'adaptació i el seu entorn immediat. La primera es tracta del "Camp de futbol Doctor Lluch", i està delimitada pel carrer del Doctor Lluch a l' E, al N per una zona enjardinada, al W pel carrer de les Drassanes i al S pel carrer dels Pescadors. La segona és correspon amb el "Poliesportiu Doctor Lluch", i queda delimitada pel carrer del Doctor Lluch a l'E, la prolongació del carrer d'Empar Guillem al N, al W per un espai sense urbanització i al S per l'avinguda del Mediterrani.</p> | |

▪ **Imatges**




Carrer del Doctor Lluç



Solars i ruïnes vora el Poliesportiu

| UNITAT DE PAISATGE | PREFERÈNCIA VISUAL | | | | |
|---------------------------|--------------------|------|---------|-------|------------|
| | MOLT ALTA | ALTA | MITJANA | BAIXA | MOLT BAIXA |
| UP3-Equipaments esportius | | | | | |

UP-5: Front Marítim

| | |
|---|---|
| <p>Unitat de Paisatge: UP5-Front Marítim</p> <p>Límits: La unitat queda delimitada pel carrer del Doctor Lluç a l'E, el camp de futbol Doctor Lluç i el carrer de l'Historiador Coloma al N, el carrer Pavia a l'E i l'avinguda del Mediterrani i el Poliesportiu del Doctor Lluç al S.</p> | <p>Delimitació gràfica:</p>  |
|---|---|

- **Imatges**



MINISTERIAL CUL/3631/2009.



Bloc dels Portuaris vist des de Dr. Lluch.



Descampat entre Doctor Lluch i bloc dels Portuaris



Terrenys sense urbanitzar a l'extrem S de la unitat



Façana W de la Llotja dels Pescadors

| UNITAT DE PAISATGE | PREFERÈNCIA VISUAL | | | | |
|--------------------|--------------------|------|---------|-------|------------|
| | MOLT ALTA | ALTA | MITJANA | BAIXA | MOLT BAIXA |
| UP5-Front Marítim | | | | | |