



AMBITO DE LA MODIFICACION

SUELO EDIFICABLE PRIVADO

-  ZONA ER-1. USO MIXTO RESIDENCIAL TERCIARIO
-  ZONA ER-2. USO RESIDENCIAL
-  ZONA ET-1/ET-1 USO RESIDENCIAL/TERCIARIO
-  ZONA ET-1/ER-1 USO TERCIARIO/RESIDENCIAL
-  ZONA ET-2/ER-1 USO TERCIARIO RESIDENCIAL

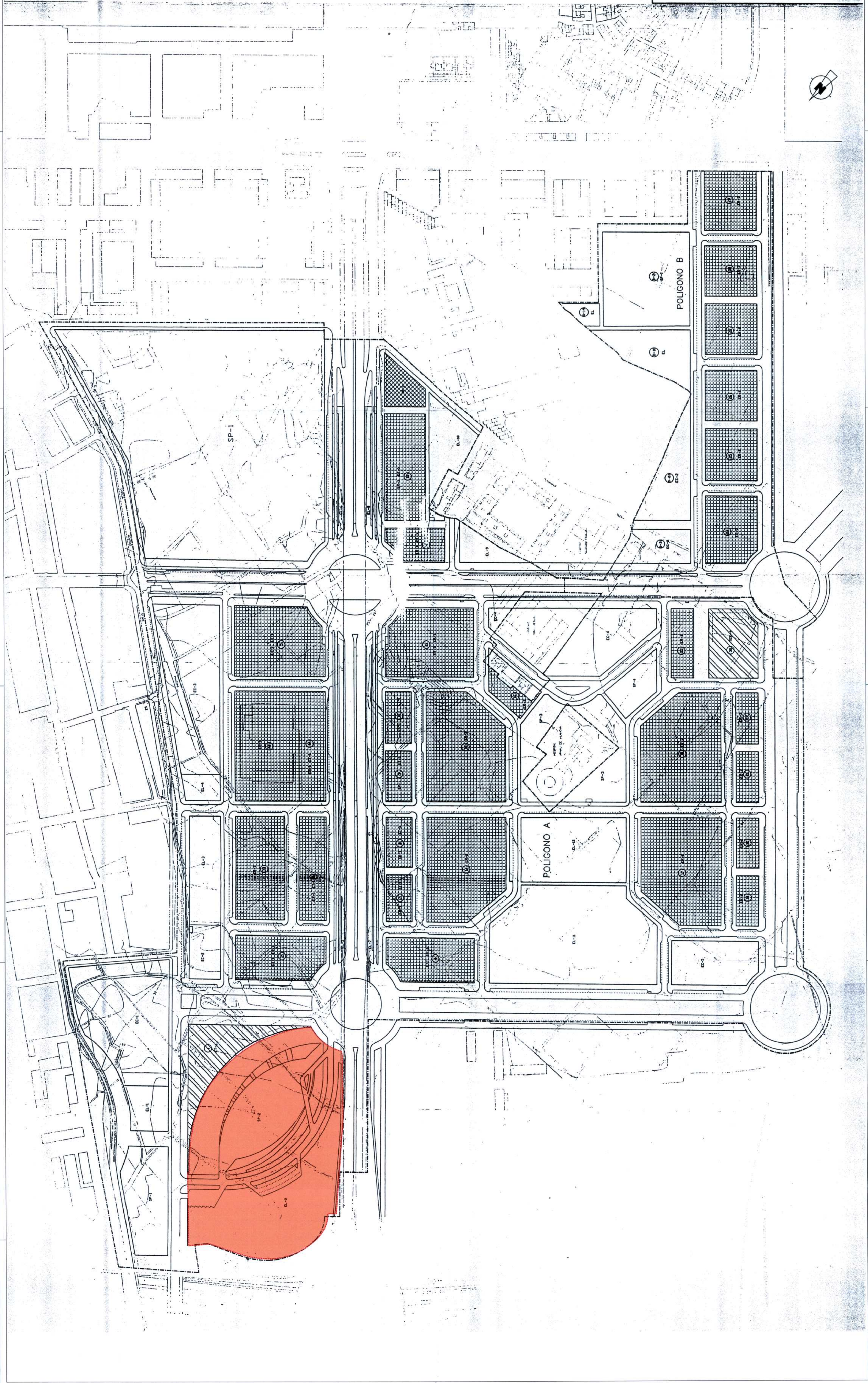
-  ZONA ET-1. USO TERCIARIO INTENSIVO
-  ZONA TER.4. USO TERCIARIO OCO


-  ZONA SR-1. SERVICIOS URBANOS


LIMITE DE POLIGONOS


CUADRO GENERAL DE SUPERFICIES

SUP. ER-1/ET-1	40.645,83 m ²
SUP. ET-1/ER-1	13.852,30 m ²
SUP. ER-1	12.324,76 m ²
SUP. ER-2	109.579,00 m ²
SUP. ET-1	7.065,58 m ²
SUP. ET-2/ER-1	10.424,62 m ²
SUP. TER-4	5.464,90 m ²
SUP. SR-1	2.613,35 m ²



ELABORADO POR:  **ASISTENTE TECNICA**
PROYECTO: MODIFICACION DEL P.G.O.U. DE VALENCIA
FECHA: 21 DE JUNIO DE 2014

ELABORADO POR:  **ASISTENTE TECNICA**
PROYECTO: MODIFICACION DEL P.G.O.U. DE VALENCIA
FECHA: 21 DE JUNIO DE 2014

ELABORADO POR:  **ASISTENTE TECNICA**
PROYECTO: MODIFICACION DEL P.G.O.U. DE VALENCIA
FECHA: 21 DE JUNIO DE 2014

**MODIFICACION DEL P.G.O.U. DE VALENCIA
 Y HOMOLOGACION DEL SECTOR PRR-1 (ADEMUZ)**

ESCALA	1/2.000
FECHA	FEBRERO 1997
REDACCION	

ORDENACION PORMENORIZADA
 SEGUN PLAN PARCIAL
 ZONIFICACION

PLANO: POLIGONO A
 PLANO No: 7

INFORMACION Pormenorizada según P.P. PRR-1:
 Zonificación

PROYECTO DE LA ACTUACION
 ALLU. JUNTA DE COMPENSACION
 POLIGONO A SECTOR PRR-1 ADEMUZ

SITUACION
 VALENCIA

Redado Asesor
 JOSE FERMIN DOMENECH MARTINEZ

INICIAS