


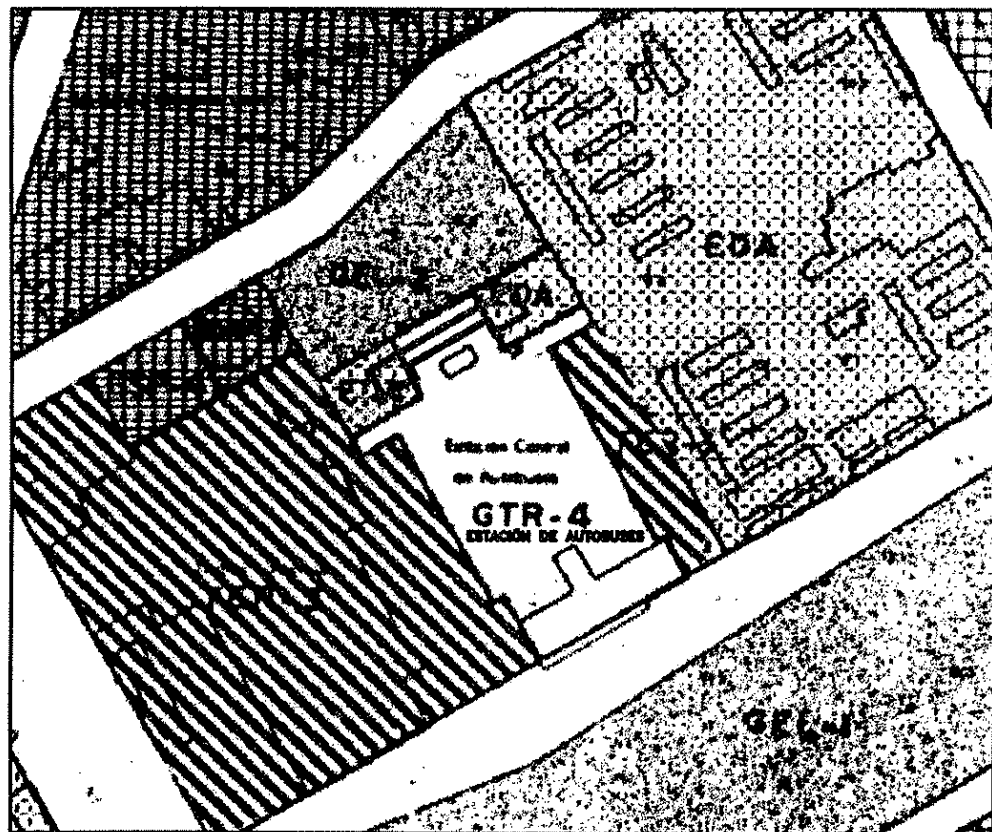
	<b>TER Terciario</b>
	TER-1 Feria Muestrario Internacional
	TER-2a Paseo marítimo
	TER-2b Terciario de media densidad
	TER-3 Enclave terciario (1)
	TER-4 Terciario de baja densidad
	TER-5 Enclave Terciario Polivalente (1)
	<b>TRANSPORTE</b>
	GTR-1 Transporte público urbano
	GTR-2 Ferrocarril
	GTR-3 Área portuaria
	GTR-4 Transporte interurbano
	<b>SERVICIOS PUBLICOS</b>
	GSP-1 Deportivo
	GSP-2 Socio-cultural
	GSP-3 Sanitario-Asistencial
	GSP-4 Administrativo-Institucional
	GSP-6 Religioso
	<b>EDA EDIFICACION ABIERTA</b>



 **AMBITO PROPUESTA**

**AJUNTAMENT DE VALENCIA**  
 Servicio de Planeamiento

Diligencia.- Para hacer constar que el presente plano, elaborado y diligenciado de aprobación provisional, coincide con el original aprobado definitivamente por Resolución del Conseller de Obras Públicas, Urbanismo y Transportes de fecha 4 de julio de 2001.

EL SECRETARIO GENERAL, P.D.

**AJUNTAMENT DE VALENCIA**  
**DILIGENCIA**

Para hacer constar que el presente documento se somete a INFORMACION PUBLICA por acuerdo del Ayuntamiento.

Pleno de fecha 24 NOV 2000



Valencia, 13 DIC 2000  
 EL SECRETARIO GENERAL, P.D.

Diligencia.- El presente plano fue aprobado Provisionalmente por el Excmo. Ayuntamiento Pleno, en sesión de 30 de Mayo de 2001 Valencia, 11 de ABR 2001  
 EL Secretario General, P.D.



# AJUNTAMENT DE VALENCIA

## AREA DE URBANISMO SERVICIO DE PLANEAMIENTO

PLANO		PLANOS SIN EFICACIA NORMATIVA	2
INFORMACIÓN - CALIFICACIÓN DEL SUELO ZONAS DE CALIFICACIÓN URBANISTICA			
ESCALA 1:5000			NOVIEMBRE 2000
EL ARQUITECTO MUNICIPAL	SERIE	HOJA	
	B	5F	

MODIFICACIÓN PUNTUAL DEL PLAN GENERAL en la Calle GREGORIO GEA