Firmado por: MANUEL LATORRE HERNANDEZ - NIF:24341131R
Motivo:

Localización: Secretario Área de Urbanismo, Vivienda y Calidad Urbana del Ayuntamiento de Valencia
Fecha y hora: 14.08.2012 11:28:53

AJUNTAMENT DE VALÈNCIA
ÀREA D'URBANISME
EL SECRETARI

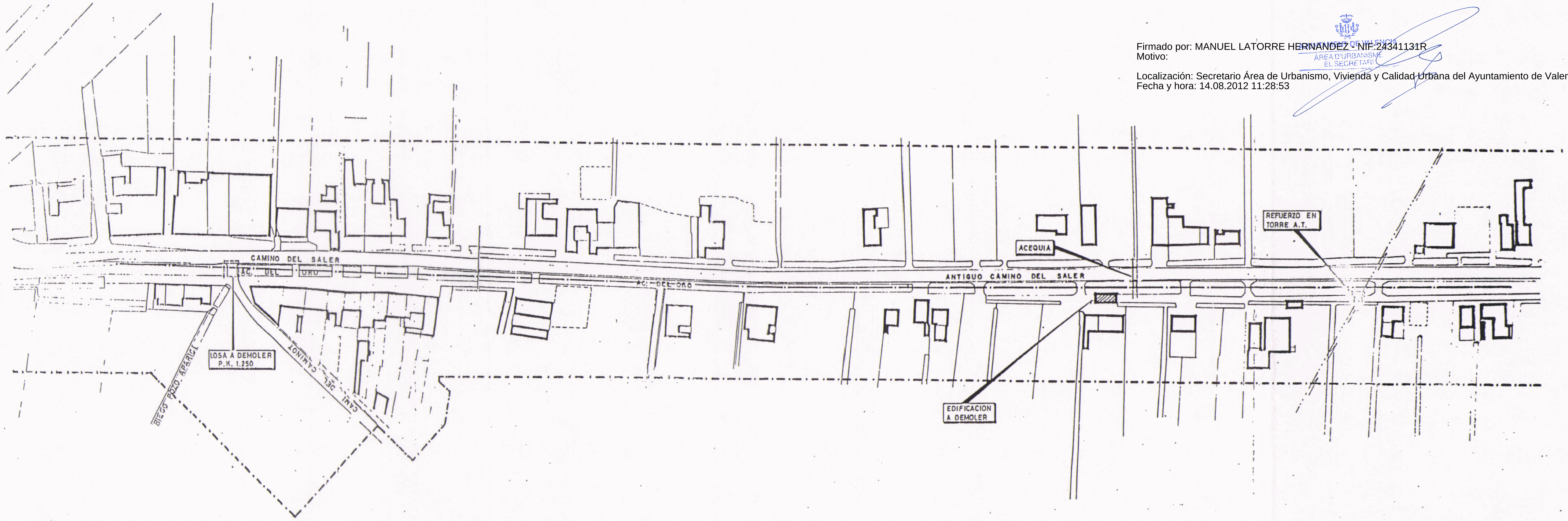

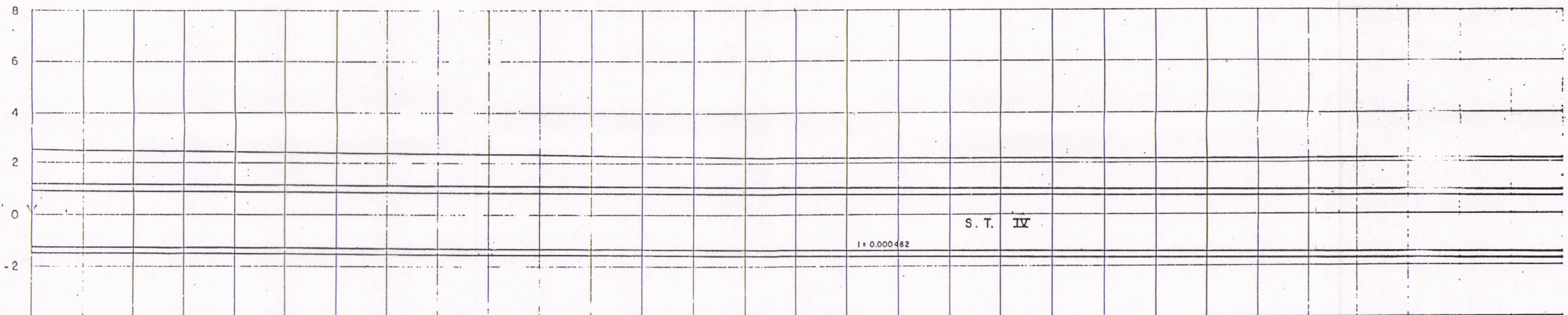

COTAS ROJAS: DESMONTE — ORDENADAS: RASANTE, TERRENO — DISTANCIAS: PARCIALES, AL ORIGEN

DISTANCIAS AL ORIGEN	DISTANCIAS PARCIALES	ORDENADAS TERRENO	ORDENADAS RASANTE	COTAS ROJAS DESMONTE
1200.00	20.00	2.50	-1.209	3.709
1220.00	20.00	2.480	-1.218	3.699
1240.00	20.00	2.460	-1.227	3.687
1260.00	20.00	2.440	-1.237	3.677
1280.00	20.00	2.420	-1.246	3.666
1300.00	20.00	2.400	-1.255	3.655
1320.00	20.00	2.380	-1.264	3.644
1340.00	20.00	2.360	-1.274	3.634
1360.00	20.00	2.340	-1.283	3.623
1380.00	20.00	2.320	-1.292	3.612
1400.00	20.00	2.300	-1.301	3.601
1420.00	20.00	2.280	-1.311	3.591
1440.00	20.00	2.250	-1.320	3.580
1460.00	20.00	2.240	-1.329	3.569
1480.00	20.00	2.220	-1.338	3.558
1500.00	20.00	2.200	-1.348	3.548
1520.00	20.00	2.190	-1.357	3.547
1540.00	20.00	2.180	-1.366	3.546
1560.00	20.00	2.170	-1.375	3.545
1580.00	20.00	2.160	-1.385	3.545
1600.00	20.00	2.160	-1.394	3.554
1620.00	20.00	2.150	-1.403	3.553
1640.00	20.00	2.150	-1.412	3.562
1660.00	20.00	2.140	-1.421	3.561
1680.00	20.00	2.130	-1.431	3.561
1700.00	20.00	2.120	-1.440	3.560
1720.00	20.00	2.110	-1.449	3.559
1740.00	20.00	2.100	-1.458	3.558
1750.00	20.00	2.120	-1.468	3.583
1780.00	20.00	2.110	-1.477	3.567
1800.00	20.00	2.100	-1.486	3.586

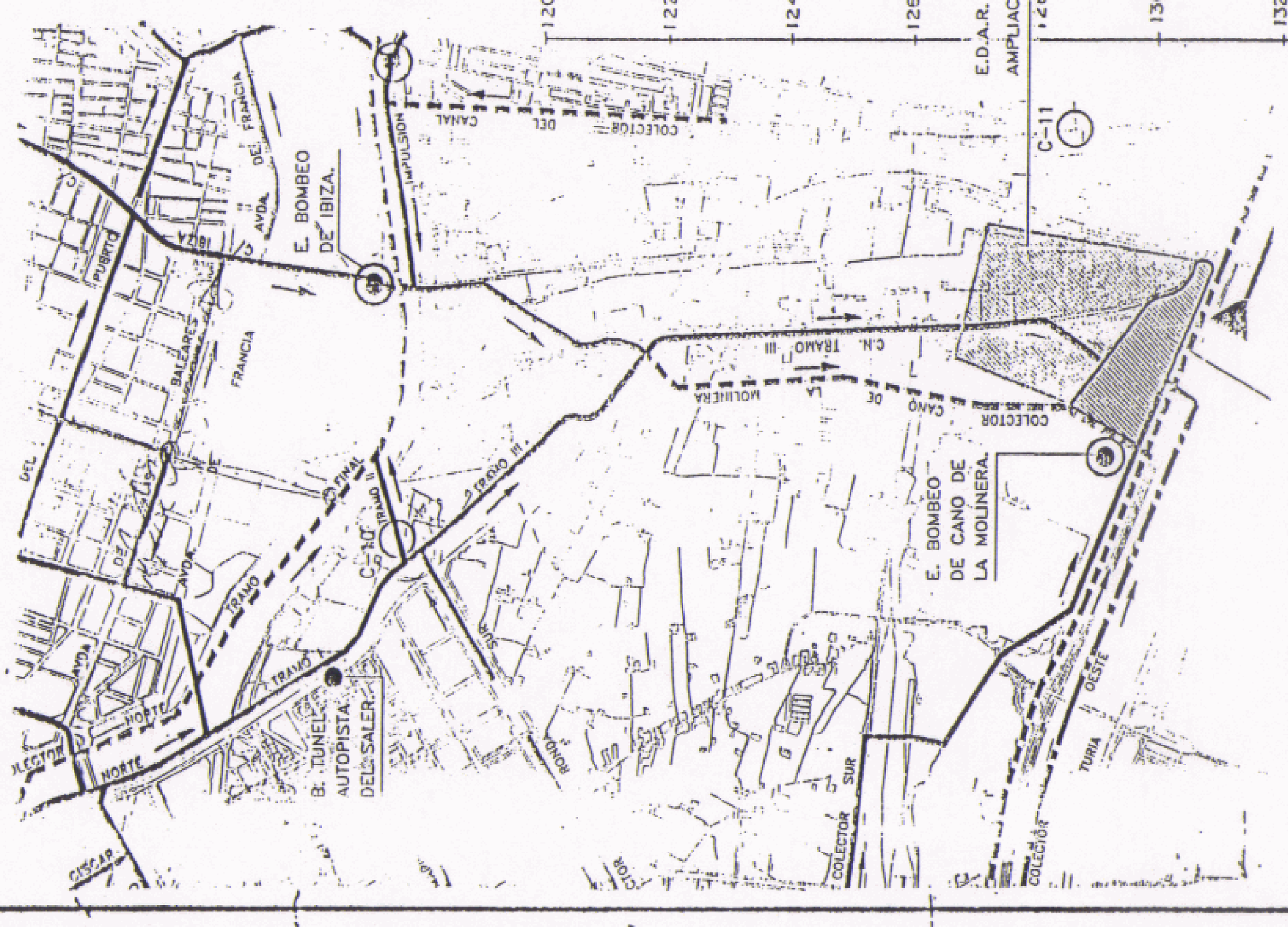

NOTA:

- LAS ORDENADAS DE LA RASANTE SE REFIEREN A LA CARA SUPERIOR DE LA SOLERA DEL COLECTOR.
- LAS COTAS ROJAS INDICAN LA DISTANCIA DE LA CARA SUPERIOR DE LA SOLERA AL TERRENO EXISTENTE.
- EN EL PERFIL LONGITUDINAL SE HA REPRESENTADO EN LINEA GRUESA EL INTRADOS Y EL TRASDOS DEL COLECTOR.

APROBACION DEFINI... RESOLUCION DE FECHA 23 ... DEL HBLE. SR. CONSELL... OBRAS PUBLICAS, URBANISMO Y TRAN...

DILIGENCIA.- El presente plano fue aprobado Provisionalmente por el Excmo. Ayuntamiento Pleno, en sesión de 27 JUL 2001
27 de Julio de 2001

AJUNTAMENT DE VALÈNCIA

PLAN ESPECIAL DE PROTECCION Y ORDENACION DEL ASENTAMIENTO RURAL DE "LA PUNTA".-SOLUCIÓN DEFINITIVA.-

PLANO: PLANO DE INFORMACIÓN.
COLECTORES GENERALES .-PERFILES TRANSVERSALES.-

ESCALA: 1 : 1.000 — 04 ABR 2002

FECHA: JUNIO-2001

EQUIPO REDACTOR:
JAIME CORT AZNAREZ, arqto.
ANTONIO MARTINEZ MORALES, arqto. colab.

PLANO Nº: 13