








-  Ámbito del Estudio de Detalle
-  Ámbito de Estudio de Integración Paisajística
-  Punto de observación principal
-  Punto de observación secundario
-  Cuenca visual punto de observación

**ESTUDIO DE INTEGRACIÓN PAISAJÍSTICA DEL ESTUDIO DE DETALLE  
DE LA MANZANA TERCIARIA DELIMITADA POR LAS CALLES  
EMILIO BARÓ, DOLORES MARQUÉS Y CÍRCULO DE BELLAS ARTES (VALENCIA)**

PLANO		
<b>PUNTOS DE OBSERVACIÓN Y MAPA DE VISIBILIDAD</b>		
PROMOTOR  	ESCALA	CÓDIGO EXPTE:
	1/1.000	EIP-4/14
 <b>ALEJANDRO ESCRIBANO, S.L.P.</b> planeamiento y gestión urbanística.  C/ Arquitecto Mora, 5 - 46010 - Valencia Telef.: 963.935.446 Fax: 963.623.577 e-mail: correo@planurbea.com	FECHA	SERIE
	Noviembre de 2014	0
		NÚMERO
		3
ALEJANDRO ESCRIBANO - Arquitecto Director		

El presente documento es copia de su original, del que es autor el arquitecto D. Alejandro Escribano Beltrán. Su utilización total o parcial, así como cualquier reproducción o cesión a terceros, requerirá la previa autorización expresa de su autor, quedando en todo caso prohibida cualquier modificación unilateral del mismo.