

D-2.- CERTIFICADO FIJACION DE LINEAS



AJUNTAMENT DE VALENCIA
Àrea de Urbanisme y Vivenda
Servicio de Planeamiento

CERTIFICADO FIJACIÓN DE LÍNEAS

Nombre y apellidos

CARLOS MUNDINA ASESOR DE URBANISMO

DNI

DATOS CATASTRALES

Rel. Catastral

9217706

Rel. Plano

YJ2791E

Calle

JOSE AGUIRRE, 33 - SERRERIA

Número

INFORMACIÓN CARTOGRÁFICA



CALIFICACIÓN

EDA

SISTEMAS GENERALES Y LOCALES

1:1.000

INFORME: Código interno: 3902 / 03006 - 2006 - 000275

DOCUMENTO URBANÍSTICO:

Plan General / C. Enclaves

P.G.O.U. BOE 14/01/1989 - DOGV 03/05/1993

Hoja

42

Serie

C

Instrumento de Desarrollo

(ED1199) J.Garrigós. C/Serrería-Consuelo. AP 25/09/92. BOP 31/10/92

CLASIFICACIÓN:

Calificación del Suelo

SU - Suelo Urbano

OBSERVACIONES:

ALINEACIONES:

Se ha procedido a la fijación de líneas de acuerdo con el planeamiento vigente.

D. PEDRO GARCIA RABASA, Secretario de Administración Local de Categoría Superior, Vicesecretario del Ayuntamiento de Valencia, CERTIFICO:

Que el presente informe que consta de 1 hoja es el emitido por el Servicio de Planeamiento en el expediente nº Y para que conste, a petición de parte, expido la presente con el V. B. de La Alcaldesa, en Valencia en la fecha de su emisión.



V.B.

La Alcaldesa, P.D. V.R.B. Informa

Fecha Emisión

03/07/2006

Página

1 / 1

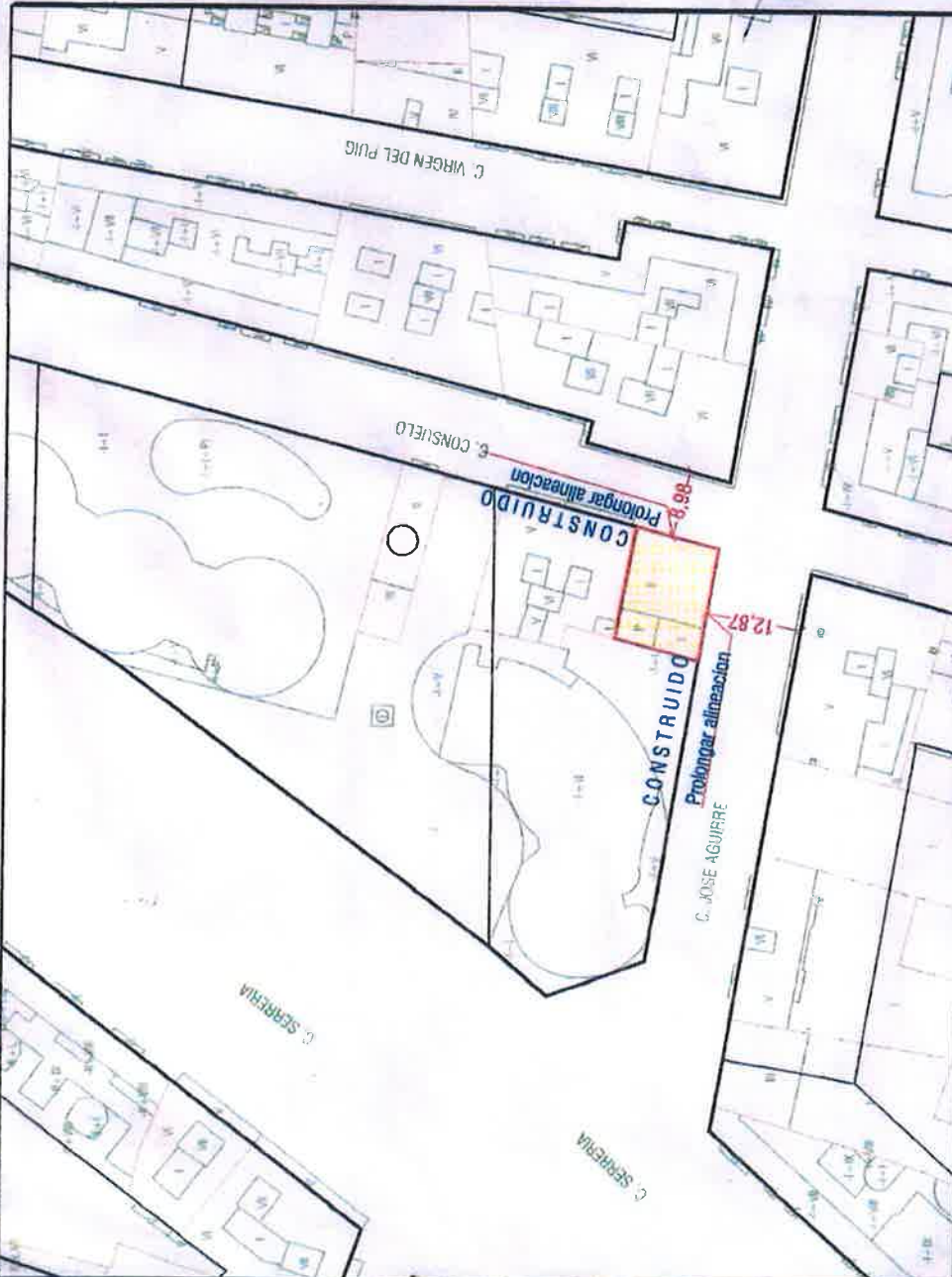
SOLICITANTE

Expediente: **CARLOS MUNDINA ASESOR DE URBANISMO**
Nombre y apellidos: **CARLOS MUNDINA ASESOR DE URBANISMO**
DNI: _____

DATOS CATASTRALES

Ref. Catastral: **9217706**
Ref. Plano: **Y12791E**
Calle: **JOSE AGUIRRE, 33 - SERRERIA**
Número: _____

INFORMACIÓN CARTOGRÁFICA



CALIFICACIÓN
EDA

SISTEMAS GENERALES Y LOCALES

1:1.000

INFORME: Código interno: 3902 / 03006 - 2006 - 000275

DOCUMENTO URBANÍSTICO:

Plan General / C. Enros
P.G.O.U. BOE 14/01/1989 - DOGV 03/05/1993
Instrumento de Desarrollo

Hoja: 42
Serie: C

(ED1199) J.Garrigós. C.Serretia-Consuelo. AP 25/09/92. BOP 31/10/92

CLASIFICACIÓN:

Calificación del Suelo

SU - Suelo Urbano

OBSERVACIONES:

Empty box for observations.

ALINEACIONES:

Se ha procedido a la fijación de líneas de acuerdo con el planeamiento vigente.

D. PEDRO GARCIA RABASA, Secretario de Administración Local de Categoría Superior, Vicesecretario del Ayuntamiento de Valencia, CERTIFICO:

Que el presente informe que consta de 1 hoja es el emitido por el Servicio de Planeamiento en el expediente nº Y para que conste, a petición de parte, expido la presente con el V. B. de La Alcaldesa, en Valencia en la fecha de su emisión.



AJUNTAMENT DE VALENCIA
Àrea de Urbanisme i Vivenda
Servici de Planejament

CERTIFICADO FIJACIÓN DE LÍNEAS



CERTIFICADO FIJACIÓN DE LÍNEAS

AJUNTAMENT DE VALÈNCIA
Àrea de Urbanisme y Vivenda
Servicio de Planeamiento

Expediente

Nombre y apellidos
CARLOS MUNDINA ASESOR DE URBANISMO

DNI

DATOS CATASTRALES

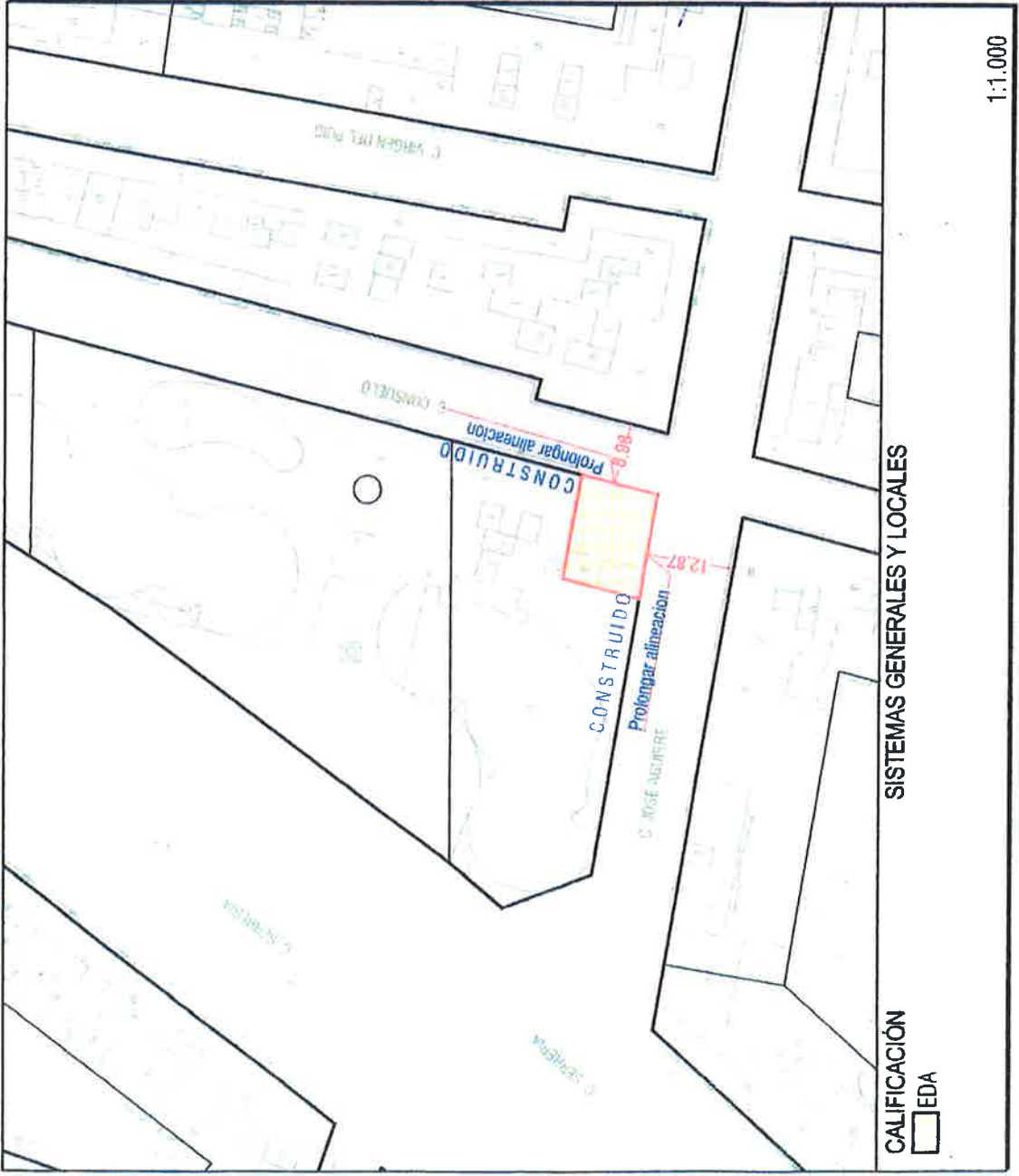
Ref. Catastral
9217706

Ref. Plano
YJ2791E

Calle
JOSE AGUIRRE, 33 - SERRERIA

Número

INFORMACIÓN CARTOGRÁFICA



CALIFICACIÓN

EDA

SISTEMAS GENERALES Y LOCALES

1:1.000

INFORME: Código interno: 3902 / 03006 - 2006 - 000275

DOCUMENTO URBANÍSTICO:

Plan General / C. Errores

P.G.O.U. BOE 14/01/1989 - DOGV 03/05/1993

Instrumento de Desamollo

(ED1199) J. Garrigós. C/Serrería-Consuelo. AP 25/09/92. BOP 31/10/92

CLASIFICACIÓN:

Calificación del Suelo

SU - Suelo Urbano

OBSERVACIONES:

ALINEACIONES:

Se ha procedido a la fijación de líneas de acuerdo con el planeamiento vigente.

D. PEDRO GARCIA RABASA, Secretario de Administración Local de Categoría Superior, Vicesecretario del Ayuntamiento de Valencia, CERTIFICO:

Que el presente informe que consta de 1 hoja es el emitido por el Servicio de Planeamiento en el expediente nº Y para que conste, a petición de parte, expido la presente con el V. B. de La Alcaldesa, en Valencia en la fecha de su emisión.



Fecha Emisión

03/07/2006

Página

17



CERTIFICADO FILIACIÓN DE LÍNEAS

AYUNTAMIENTO DE VALENCIA
Área de Urbanismo y Vivienda
Servicio de Planeamiento

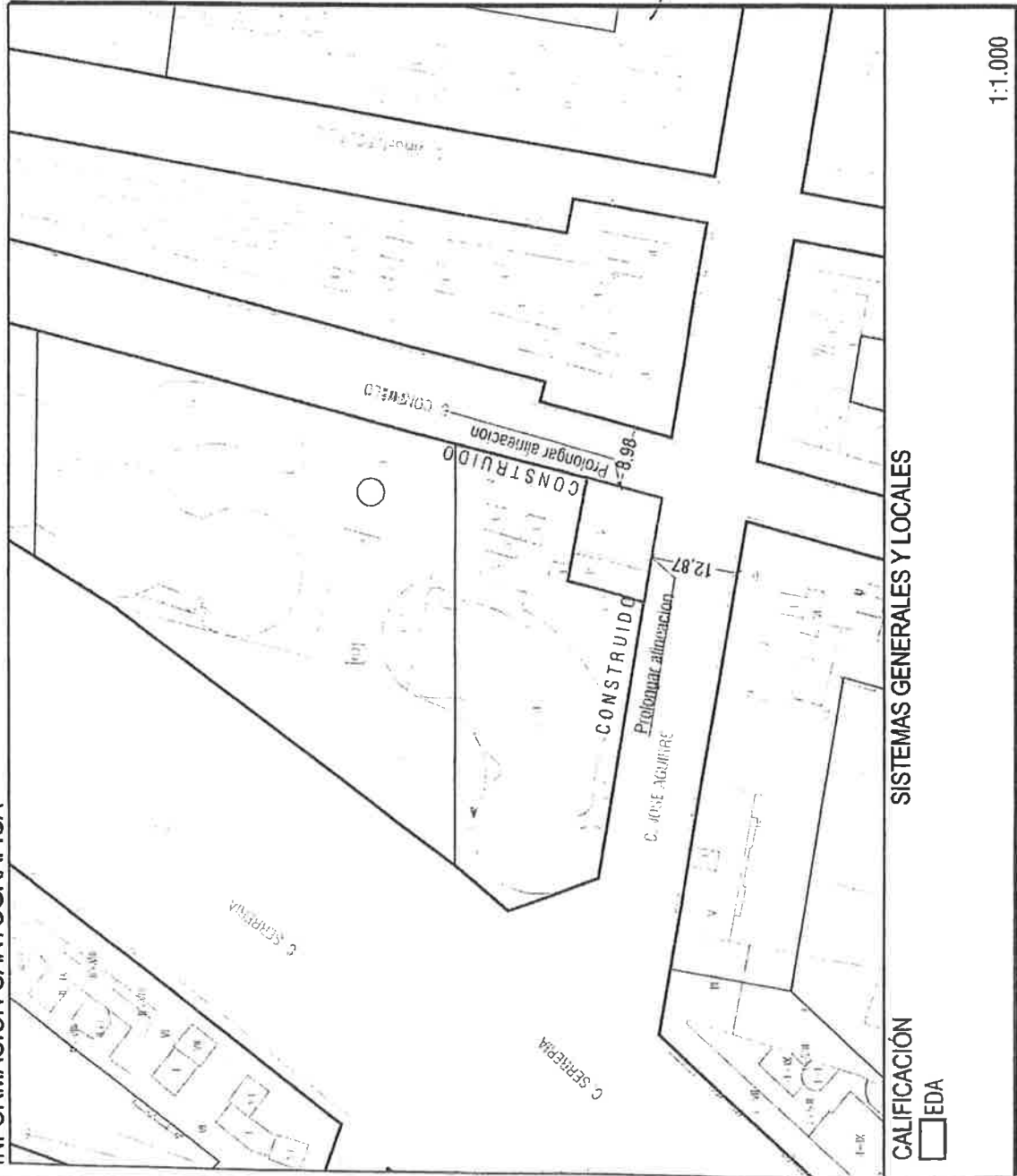
SOLICITANTE

Expediente	Nombre y apellidos	DNI
	CARLOS MUNDINA ASESOR DE URBANISMO	

DATOS CATASTRALES

Ref. Catastral	Ref. Plano	Calle
9217706	YJ2791E	JOSE AGUIRRE, 33 - SERRERIA
		Número

INFORMACIÓN CARTOGRÁFICA



CALIFICACIÓN
 EDA

SISTEMAS GENERALES Y LOCALES

INFORME: Código interno: 3902 / 03006 - 2006 - 000275

DOCUMENTO URBANÍSTICO:

Plan General	C. Errores	Hoja	Serie
P.G.O.U. BOE 14/01/1989 - DOGV 03/05/1993		42	C
Instrumento de Desarrollo			
(ED1199) J.Garrigós. C/Serreira-Consuelo. AP 25/09/92. BOP 31/10/92			
CLASIFICACIÓN: Clasificación del Suelo			
SU - Suelo Urbano			
OBSERVACIONES:			

ALINEACIONES:

Se ha procedido a la fijación de líneas de acuerdo con el planeamiento vigente.

D. PEDRO GARCIA RABASA, Secretario de Administración Local de Categoría Superior, Vicesecretario del Ayuntamiento de Valencia, CERTIFICO:

Que el presente informe que consta de 1 hoja es el emitido por el Servicio de Planeamiento en el expediente nº Y para que conste, a petición de parte, expido la presente con el V. B. de La Alcaldesa, en Valencia en la fecha de su emisión.

[Signature]
Y.B.
La Alcaldesa, P.D.

Esta información, con la que se ha procedido en las Bases de Datos Cartográficas Municipales, en la fecha de su emisión, no tiene carácter de vinculación para la administración, salvo que fuese debidamente certificada.

D-3.- DOCUMENTOS CON ASPECTOS PATRIMONIALES

A.-DOCUMENTACION EXTRAIDA DEL CATALOGO DE P.G.O.U 1988.

B.-DOCUMENTACION EXTRAIDA DEL CATALOGO ESTRUCTURAL DE 2015.

C.-AREA DE VIGILANCIAS ARQUEOLOGICA AVA-18

A.-DOCUMENTACION EXTRAIDA DEL CATALOGO DE P.G.O.U 1988.

DISTRITO BARRIO CLAVE DENOMINACION HOJA LOCALIZACION GEOGRAFICA NUMERO DE POLICIA NIVEL DE PLANEAMIENTO CLASE PROTECC. DE DESARROLLO SUELO

DISTRITO	BARRIO	CLAVE	DENOMINACION	HOJA	LOCALIZACION GEOGRAFICA	NUMERO DE POLICIA	NIVEL DE PROTECC.	PLANEAMIENTO DE DESARROLLO	CLASE SUELO
19		248	VIVIENDA UNIFAMILIAR	7F	DE RIBAS, CHO.	19	3ª		SMU
14		337	VIVIENDA	5F	DE VERA	15	2ª		SMU
14		335	VIVIENDA	5F	DE VERA, CAMINO	10 BIS	2ª		SMU
11	12	1496	VIVIENDAS (FICHA 366)	CB	43 DEL ALMIRANTE MERCER	10	2ª		SU
17		553	VIVIENDA	3F	DEL CALVARI	12	2ª		SMU
17		554	VIVIENDA	3F	DEL CALVARI	14	2ª		SMU
11	5	17	VIVIENDA RURAL	6G	DEL CANAL	23	2ª		SMU
11	5	16	VIVIENDA RURAL	6G	DEL CANAL S/N	S/N	2ª		SMU
18		224	ALQUERIA	1R	4E DEL CAÑONIGO	1	2ª	T	SU
18		225	ALQUERIA	1R	4E DEL CAÑONIGO	4	2ª	T	SU
7 (*)		030	CONJUNTO VVDAS-UNIFAMILIARES BARRIO DE LA AGUJA	A1	33 DEL CID BURGOS		2ª		SU
7 (*)		026	HOSPITAL	AG	33 DEL CID	S/N	2ª		SU
7		031	CUARTEL CUARTEL AVIACION	AM	40 DEL CID	S/N	3ª		SU
12	D-1		EDIFICIO INDUSTRIA Y CHIMENEAS	BZ	42 DEL CONSEJO	15 A 17	2ª		SU
19	018		VIVIENDA UNIFAMILIAR	QP	62 DEL CRISTO DEL REFUGIO	13	3ª		SU
	019		VIVIENDA UNIFAMILIAR	QP	62 DEL CRISTO DEL REFUGIO	15	3ª		SU



B.-DOCUMENTACION EXTRAIDA DEL CATALOGO ESTRUCTURAL DE 2015.

REVISIÓN SIMPLIFICADA DEL PLAN GENERAL DE VALENCIA
CATÁLOGO DE BIENES Y ESPACIOS PROTEGIDOS
 Ordenación Estructural

LISTADO ALFABÉTICO POR DISTRITO



DISTRITO 11

GRADO PROTEC.	DIST.	CLAVE	VIA	EMPLAZAMIENTO	DENOMINACION	CATEG.
BIC	11	01		Cabañal-Cañamelar	Núcleo original del ensanche del Cabañal	CH
BIC	11	02	Plaza	Juan Antonio Benlliure, 1 al 5	Atarazanas	M
BRL	11	01	Calle	Ejército Español, 2	Antigua Estación térmica y transformador de H.E.	EEIL
BRL	11	01bis	Plaza	Aduana. La	Aduana marítima	MIL
BRL	11	01bis2	Calle	Arcipreste D. Vicente Gallart, 3	Retablo cerámico de San Antonio Abad	EEIL
BRL	11	02	Calle	Escalante, 9	Refugio en Instituto del Grao	SHIL
BRL	11	02bis		El Grao	Núcleo primitivo de "El Grau"	NHT
BRL	11	03	Calle	Ibiza, 13	CHIMENEA en Calle Ibiza	EEIL
BRL	11	04	Plaza	Iglesia de los Ángeles, 1	Iglesia parroquial de Nuestra Señora de los Ángeles	MIL
BRL	11	05	Plaza	Iglesia de los Ángeles, 1	Retablo cerámico de la Virgen de los Dolores con Felipe Benisio y San	EEIL
BRL	11	06	Calle	Manuel Soto (Ingeniero), 9	Estación del Grao	MIL
BRL	11	06bis	Calle	Mediterráneo, 37	Mosalco de la Pesca dels bous	EEIL
BRL	11	07	Calle	Mayor de Nazaret, 12	Antigua Estación FEVE	MIL
BRL	11	08	Lugar	Muelles, Lugar 11 al 22	Tinglado 4 del Puerto	MIL
BRL	11	09	Lugar	Muelles, Lugar 23-24	Tinglado 5 del Puerto	MIL
BRL	11	10	Lugar	Muelles, Lugar 58	Tinglado 2 del Puerto	MIL
BRL	11	11		Nazaret	Núcleo primitivo de Nazaret	NHT
BRL	11	12	Calle	Poeta San Martín y Aguirre, 23	Cementerio del Grao	EEIL
BRL	11	13	Calle	Progreso, 78 acc.	Retablo cerámico de San José	EEIL
BRL	11	14	Avenida	Puerto, 277	Panel cerámico Vía Crucis Estación I	EEIL
BRL	11	15	Avenida	Puerto, 279	Iglesia parroquial de Santa María del Mar	MIL
BRL	11	16	Calle	Río Tajo, 1	Hospital de San Juan de Dios	MIL
BRL	11	16bis	Calle	Rosario, 1	Museo del arroz (Antiguo Molino de Serra)	EEIL

DILIGENCIA. - Para hacer constar que el presente documento fue aprobado provisionalmente por el Ayuntamiento Pleno el 31 de mayo de 2013

EL SECRETARIO,

REVISIÓN SIMPLIFICADA DEL PLAN GENERAL DE VALENCIA
CATÁLOGO DE BIENES Y ESPACIOS PROTEGIDOS
Ordenación Estructural



LISTADO ALFABÉTICO POR DISTRITO

DISTRITO 11

GRADO PROTEC.	DIST.	CLAVE	VIA	EMPLAZAMIENTO	DENOMINACION	CATEG.
BRL	11	17	Plaza	Rosario, 4	Retablo cerámico de la Virgen del Rosario	EEIL
BRL	11	18	Plaza	Rosario, 4	Iglesia parroquial de Nuestra Señora del Rosario	MIL
BRL	11	19	Calle	Serrería, 10	CHIMENEA en Calle Serrería	EEIL
BRL	11	20	Calle	Vicente Brull, 53	CHIMENEA Vicente Brull	EEIL

DILIGENCIA.- Para hacer constar que el presente fue aprobado provisionalmente por el Ayuntamiento Pleno el 31 de mayo de 2013.

EL SECRETARIO,



AJUNTAMENT DE VALENCIA

2/2

REVISIÓN SIMPLIFICADA DEL PLAN GENERAL DE VALENCIA

CATALOGO DE BIENES Y ESPACIOS PROTEGIDOS
Ordenación Estructural

CHIMENEAS EN CALLE SERRERIA



SITUACIÓN: Calle Serreria, 10 BARRIO: 1-EL GRAU DISTRITO: 11-POBLATS MARITIMS CÓDIGO: BRL 11. 01. 19 CATEGORIA: Espacio Etnològic de Interés Local	BIEN DE RELEVANCIA LOCAL (BRL)
---	---------------------------------------

1. PARCELA:

REF. CATASTRAL VIGENTE:

Cartografía Catastral: YJ2791E
 Manzana: 92177
 Parcela: 01
CART. CATASTRAL 423-10-III
IMPLANTACION: AISLADA
FORMA: REGULAR
SUPERFICIE:



2. EDIFICACIÓN:

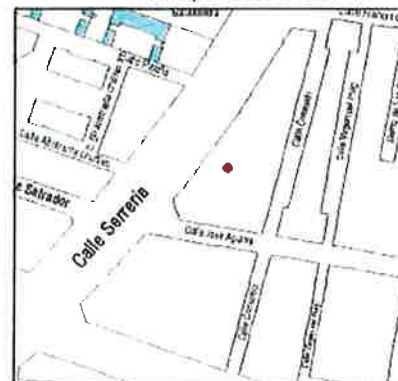
NUMERO DE EDIFICIOS: 1
NUMERO DE PLANTAS:
OCUPACION: Chimenea de base rectangular
CONSERVACION: BUENA

3. CIRCUNSTANCIAS URBANISTICAS Y PATRIMONIALES VIGENTES:

PLANEAMIENTO ED CONSUELO, SERRERIA, JOSE AGUIRRE, FCO CUBELLS [BOP 31-10-92].
HOJA PLAN GENERAL: 42
CLASE DE SUELO: SU
CALIFICACION: EDA (Edificación Abierta)
USO:
PROTECCION ANTERIOR:
OTROS: Nº Archivo: ED1199



Parcelariu Municipal 2009 SIGESPA



Planeamiento vigente SIGESPA



AJUNTAMENT DE VALENCIA

CHIMENEAS EN CALLE SERRERIA



4. DESCRIPCION Y REFERENCIAS HISTÓRICAS:

LOCALIZACION:

Situada frente al número 10 de la Calle Serrería, en la acera.

DESCRIPCION DEL ENTORNO:

Chimenea que se ha mantenido en la acera de dicha calle con gran visibilidad desde cualquier punto de la misma y adecuando la construcción de los edificios para la preservación de la misma.

PARTES DE UNA CHIMENEA:

Las chimeneas constan de tres partes diferenciadas: Base o Pedestal, Caña, Fuste o Tubo y Coronamiento, Coronación, Capitel o Remate.

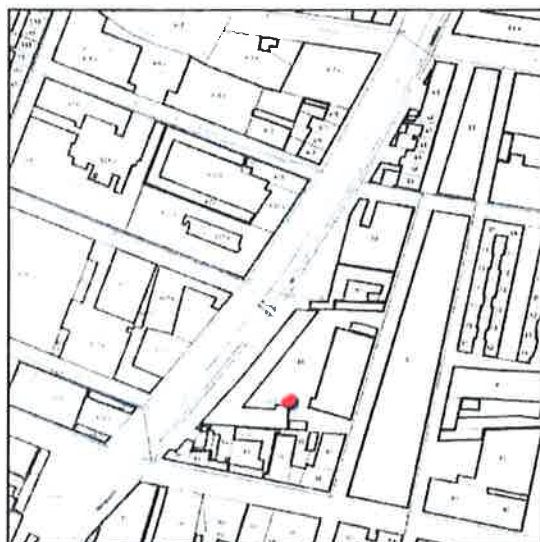
DESCRIPCION DE LA CHIMENEA:

Se trata de una chimenea aislada, resto de un antiguo edificio industrial, construido - porque se desprende de la tipología de la chimenea, de base rectangular y fuste octogonal de ladrillo cocido- en la década 1920-1930. Se utiliza como material básico el ladrillo cocido, que es un buen aislante térmico. La altura y sección disminuyen de la base a la cúspide, consistiendo su función en provocar una depresión o tiro entre la entrada y la salida para establecer un corriente de aire, contribuyendo este tiro a la combustión. La sección interior disminuye igualmente, con tal de conservar una corriente ascendente para vencer las corrientes de las masas de aire frío. Su construcción obedece a la utilización del vapor en la fábrica.

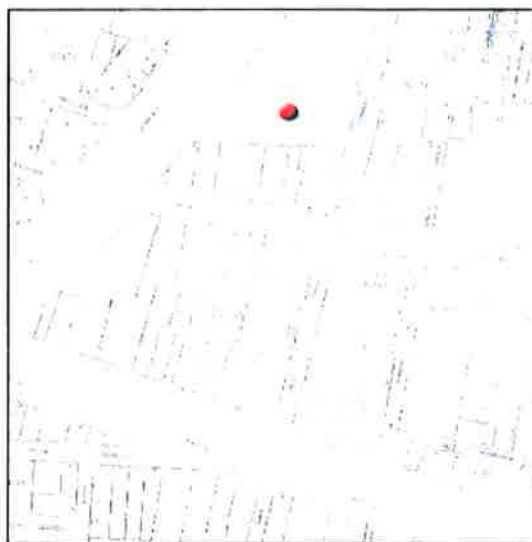
Estas chimeneas industriales eran un elemento básico de las instalaciones industriales que generaban fuerza a la industria a partir del vapor, utilizando las experiencias de los tipos de chimeneas tan propios del S.XIX e inicios del S:XX

Dicha construcción se ha quedado aislada de las construcciones accesorias que deberían acompañarla en el proceso productivo.

Sus fábricas son de ladrillo cocido y consta de un basamento cuadrangular rematado por una cornisa con denticulos que marca la línea de transición con el tronco, de sección octogonal y de forma troncocónica; forma canónica de estas chimeneas para impedir la entrada de aire frío, facilitando así una corriente de aire por inversión térmica. Se remata con una corona y linterna enmarcada por dos molduras de ladrillo.



Cartográfico Municipal 1929-1945



Cartográfico C.G.C.C.T 1980





5. REFERENCIAS TÉCNICAS :

AUTOR DEL PROYECTO:
 FECHA DE CONSTRUCCION: 1920
 SISTEMA CONSTRUCTIVO:

Chimenea de base octogonal o cuadrada, con fuste o caña helicoidal y linterna o cesto decorado.

La Base, donde esta situada la entrada al interior de la chimenea, tiene una altura aprox. de 3 mts. La entrada a la misma esta formada por un arco de entrada realizado en ladrillo, que varia según los constructores.

La base suele estar rematada en su parte superior por una cornisa de varias hiladas donde el maestro de obras juega con luces y sombras producidas por la forma de aparejar el ladrillo.

El fuste, carente de decoración, con una pendiente que varia del 1 al 2,5% posee esquinas formadas por piezas especiales. Su altura varia en función de la caldera de vapor que se instala, pero la media esta entre 25-30 mts. El cesto es aquella parte más visible donde el ejecutor marca su estilo, y es, por tanto, la parte más decorada, con formas que se abren a modo de campanas invertidas y juego de entrantes y salientes de ladrillos, así como huecos y paños rehundidos.



6. VALORES PATRIMONIALES:

Valoración urbanística:

- Valor ambiental
- Integración Urbana
- Carácter articulador
- Carácter estructural

Valoración arquitectónica:

- Adscripción tipológica
- Carácter modelo referencia
- Ref. cultural-arquitectónica

Valoración socio-cultural:

- Referencia histórica



REVISIÓN SIMPLIFICADA DEL PLAN GENERAL DE VALENCIA

CATALOGO DE BIENES Y ESPACIOS PROTEGIDOS

Ordenación Estructural

CHIMENEAS EN CALLE SERRERIA

7. AMBITO DE PROTECCION:



8. REGIMEN DE INTERVENCION:

- Conservación
Restauración
Eliminación de elementos impropios
Reposición de elementos primitivos
Reforma y redistribución interior

Condiciones:

Solo se admilitrá en las chimeneas obras de restauración, conservación, mantenimiento o refuerzo. No se admitirá la demolición. Se deberán mantener en buen estado de conservación.

Se realizarán sondeos arqueológicos previos o supervisión de cualquier obra que afecte a las chimeneas.

9. NORMATIVA DE APLICACIÓN:

Con carácter general será de aplicación lo establecido en la Ley del Patrimonio Cultural Valenciano (LPCV) – Ley 4/1998 de 11 de junio, del Consell de la Generalitat (DOGV nº 3.267 de 18/06/1998), modificada por la Ley 7/2004, de 19 de octubre y por la Ley 5/2007, de 9 de febrero, así como la Ley Urbanística Valenciana (LUV) – Ley 16/2005 de 30 de diciembre, del Consell de la Generalitat (DOGV nº 5.167 de 31/12/2005)

En aplicación de lo dispuesto en el art. 50.4 de la LPCV, cualquier actuación, pública o privada, que se lleve a cabo en el ámbito del BRL-Chimenea en Calle Serrería será notificada a la Consellería competente en materia de cultura simultáneamente a que se produzca la notificación al interesado.

10. REFERENCIAS BIBLIOGRAFICAS

Autora del Estudio: Gracia López Patiño
Departamento de Construcciones Arquitectónicas. E.T.S. Arquitectura.

11. OBSERVACIONES:

PROCEDIMIENTO DE INTERVENCION:

Cualquier intervención sobre el bien a proteger implica la redacción de un Proyecto de Restauración que guíe las propuestas y permita una correcta lectura de la forma y las fábricas de la chimenea y los distintos cuerpos o elementos que incluya.



C.-AREA DE VIGILANCIAS ARQUEOLOGICA AVA-18



N. Eixida <i>N. Salida</i>	00128-2018-164273	Destinatari(ària) / Destinatario(a)	JOSEFA INES TATAY TATAY
Data <i>Fecha</i>	22/10/2018		CL/ BISBE JAUME PÉREZ, 24, 1, 1
Expedient <i>Expediente</i>	E-02001-2018-001310-00		46006, VALÈNCIA (VALÈNCIA)
Servici <i>Servicio</i>	PATRIMONIO HIST.Y ARTIST.		
Secció <i>Sección</i>	ADMINISTRATIVA		
ASSUMPTE <i>ASUNTO</i>	NOTIFICACION		

Visto lo solicitado en su escrito de fecha de entrada en el Registro General de este Ayuntamiento, el 15 de octubre de 2018, con nº 00113/2018/034430 adjunto le remito, para su conocimiento y a los efectos oportunos, informe emitido al respecto por el Jefe de Sección de Museos y Monumentos, con fecha 22 de octubre de 2018.

DOCUMENTACIÓ ADJUNTA / DOCUMENTACIÓN ADJUNTA

Adjunt a aquesta notificació se li posen a la seua disposició els següents documents:

Adjunto a esta notificación se le ponen a su disposición los siguientes documentos:

- PLANO AVA GRAO
- INFORME SITUACIÓN PARCELA

Estos documentos los puede obtener consultando el su expediente en la sede electrónica. Per a açò ha d'accedir a <https://sede.valencia.es>, "Carpeta ciudadana", opció "Les meues notificacions" i localitzar allí esta notificació. En consultar el detall de la mateixa, en la pestanya "Documents adjunts" podrà accedir i descarregar els documents que acompanyen a la notificació.

Estos documentos los puede obtener consultando su expediente en la sede electrónica. Para ello debe acceder a <https://sede.valencia.es>, "Carpeta ciudadana", opción "Mis notificaciones" y localizar allí esta notificación. Al consultar el detalle de la misma, en la pestaña "Documentos adjuntos" podrá acceder y descargar los documentos que acompañan a la notificación.

PROTECCIÓ DE DADES / PROTECCIÓN DE DATOS

Les dades de caràcter personal que apareixen en esta comunicació formen part d'un tractament propietat de l'Ajuntament de València la finalitat del qual és la tramitació d'expedients administratius. De conformitat amb el Reglament (UE) 2016/679 del Parlament Europeu i del Consell (Reglament General de Protecció de Dades), vosté pot exercitar els drets d'accés, rectificació, supressió i altres contemplats en el citat Reglament, mitjançant sol·licitud formulada davant la seu electrònica de l'Ajuntament de València (<https://sede.valencia.es>), qualsevol dels punts de Registre d'Entrada del mateix, així com en l'adreça de correu electrònic oficinadpd@valencia.es.

Los datos de carácter personal que aparecen en esta comunicación forman parte de un tratamiento propiedad del Ayuntamiento de València cuya finalidad es la tramitación de expedientes administrativos. De conformidad con el Reglamento (UE) 2016/679 del Parlamento Europeo y del Consejo (Reglamento General de Protección de Datos), Ud. puede ejercitar los derechos de acceso, rectificación, supresión y otros contemplados en el citado Reglamento, mediante solicitud formulada ante la sede electrónica del Ayuntamiento de València (<https://sede.valencia.es>), cualquiera de los puntos de Registro de Entrada del mismo, así como en la dirección de correo electrónico oficinadpd@valencia.es.

Signat electrònicament per:

Antefirma	Nom	Data	Emissor cert	Núm. sèrie cert
CAP SERVICI - SERV. DE PATRIMONI HISTORIC I ARTISTIC	MARIA MARTA GARCIA PASTOR	22/10/2018	ACCVCA-120	4916825140340330963



SERVICI DE PATRIMONI HISTÒRIC I ARTÍSTIC
SECCIÓ D'ARQUEOLOGIA
EXPEDIENT: E-02001-2018-001310
ASSUMPTE: SE SOLICITA INFORME ESCRITO Y GRÁFICO DE NO AFECCIÓN ARQUEOLÓGICA EN LA PARCELA ESQUINA C/JOSÉ AGUIRRE 13, CON C/ CONSUELO, 11 DE VALÈNCIA

Vista la solicitud presentada por D^a JOSEFA INÉS TATAY TATAY en relación al asunto arriba relacionado, desde la Sección de Arqueología se informa que la parcela recayente a la calle José Aguirre, 13 con C/ Consuelo, 11 no se encuentra incluida en ninguna de las Áreas de Vigilancia Arqueológica (AVAS) delimitadas en la ciudad, por lo que no es necesario realizar ningún trámite arqueológico.

No obstante, cabe recordar que, de acuerdo a la Ley de Patrimonio Cultural Valenciano 4/1998, si durante las obras apareciera algún resto histórico, el constructor y director técnico de las obras deberán comunicar el hallazgo a la administración competente y paralizar los trabajos que se estuvieran realizando hasta que se puedan realizar las indagaciones necesarias.

Se adjunta plano con la delimitación del AVA del Grao.

Signat electrònicament per:

Antefirma	Nom	Data	Emissor cert	Núm. sèrie cert
TÈCNIC SUPERIOR AE - SECC. D'ARQUEOLOGIA	JOSEFA PASCUAL PACHECO	22/10/2018	ACCVCA-120	2596417775339900745

SERVICI DE PATRIMONI HISTÒRIC I ARTÍSTIC

SECCIÓ D'ARQUEOLOGIA

EXPEDIENT: E-02001-2018-001310

ASSUMPTE: SE SOLICITA INFORME ESCRITO Y GRÁFICO DE NO AFECCIÓN ARQUEOLÓGICA EN LA PARCELA ESQUINA C/JOSÉ AGUIRRE 13, CON C/ CONSUELO, 11 DE VALÈNCIA

Vista la solicitud presentada por D^a JOSEFA INÉS TATAY TATAY en relación al asunto arriba relacionado, desde la Sección de Arqueología se informa que la parcela recayente a la calle José Aguirre, 13 con C/ Consuelo, 11 no se encuentra incluida en ninguna de las Áreas de Vigilancia Arqueológica (AVAS) delimitadas en la ciudad, por lo que no es necesario realizar ningún trámite arqueológico.

No obstante, cabe recordar que, de acuerdo a la Ley de Patrimonio Cultural Valenciano 4/1998, si durante las obras apareciera algún resto histórico, el constructor y director técnico de las obras deberán comunicar el hallazgo a la administración competente y paralizar los trabajos que se estuvieran realizando hasta que se puedan realizar las indagaciones necesarias.

Se adjunta plano con la delimitación del AVA del Grao.