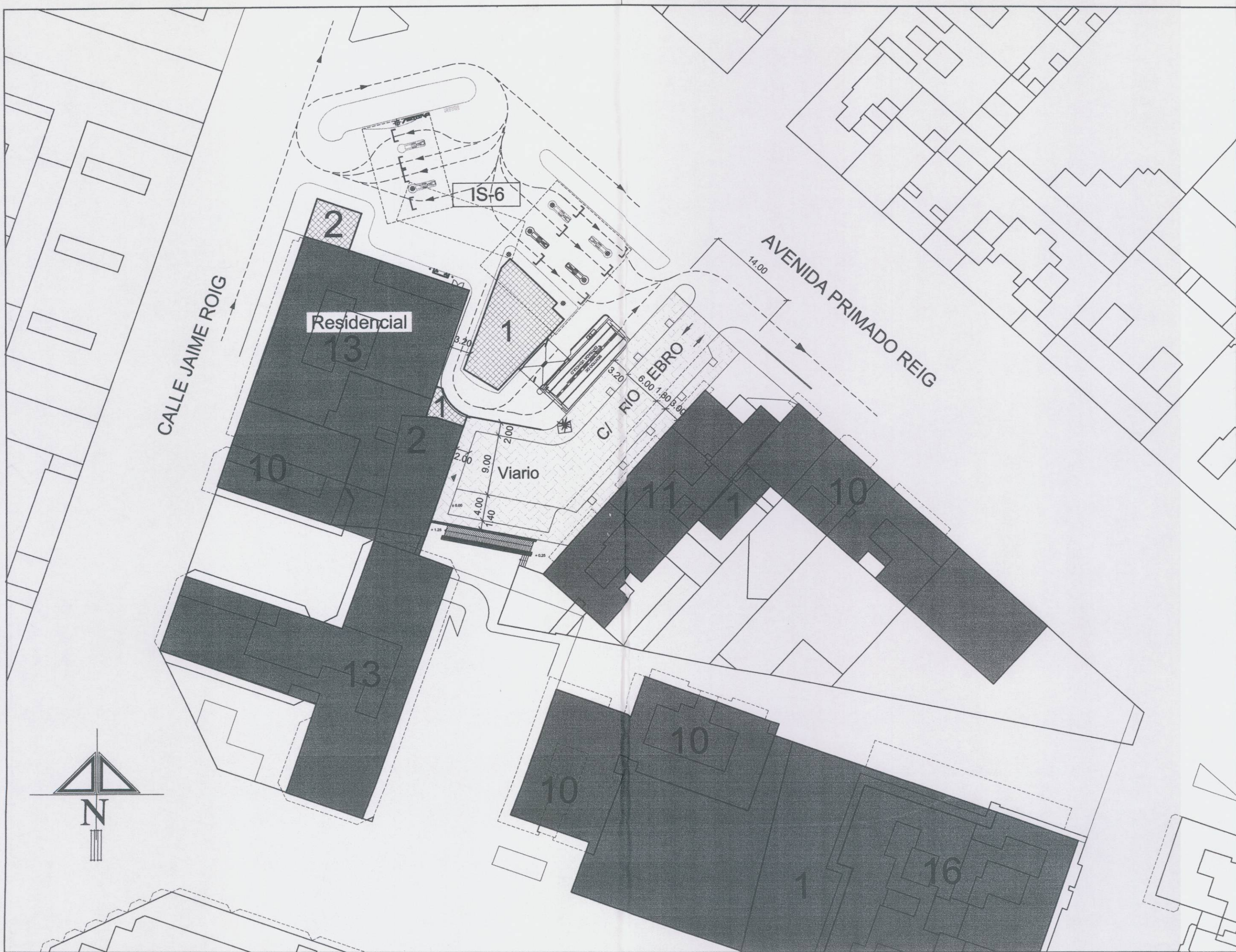




"El presente documento es copia de su original del que es autor el Arquitecto D. Emilio Ordeig Fos. Su utilización total o parcial, así como cualquier reproducción o cesión a terceros, requerirá la previa autorización expresa de su autor quedando en todo caso prohibida cualquier modificación unilateral del mismo".




AYUNTAMIENTO DE VALENCIA
DILIGENCIA
 Para hacer constar que el presente documento se somete a INFORMACION PUBLICA por acuerdo de la Junta de Gobierno Local de fecha 08 JUL 2004
 Valencia, 08 JUL 2004
 El Secretario,


AYUNTAMIENTO DE VALENCIA
DILIGENCIA
 Para hacer constar que el presente documento se somete a INFORMACION PUBLICA por acuerdo de la Junta de Gobierno Local de fecha 25 JUN 2004
 Valencia, 25 JUN 2004
 El Secretario,

SUPERFICIES DEFINITIVAS DE LA ORDENACION

IS-6 Estación de servicio 1.417'09 m²
 Edificable (42'00+153'90+17'16) 255.06 m²s
 Surtidores y Lavadero 1.162'03 m²s
 Edificabilidad (2x42+153.90+17.16) 255'06 m²t - 0.1799 m²/m²s





Viario



748,72 m²
 S.= 2.165'81 m²

Estudio de detalle de ordenación de volúmenes.

situación:
 Avda. Primado Reig esquina a C/ Jaime Roig y C/ Río Ebro -Valencia-
 promotor:
FRANCISCO RIPOLL S.L.

arquitecto	plano de:	plano nº
emilio ordeig 	NUEVAS ALINEACIONES, EDIFICABILIDAD Y SUPERFICIES DEFINITIVAS	4
ref: 3A37	ordenación	valencia diciembre - 2.003
		escala 1 : 500