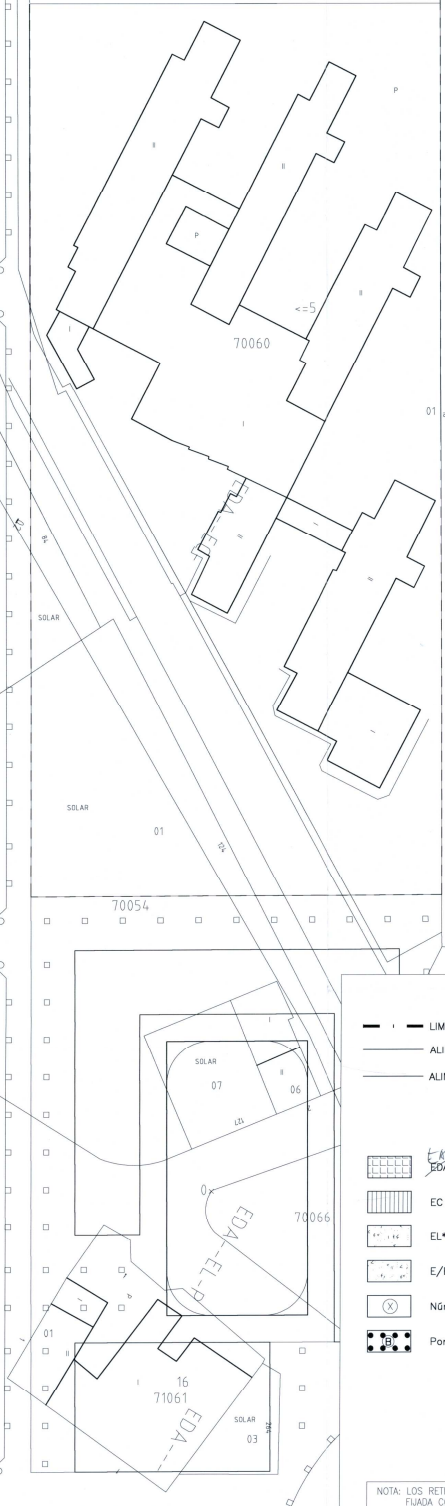

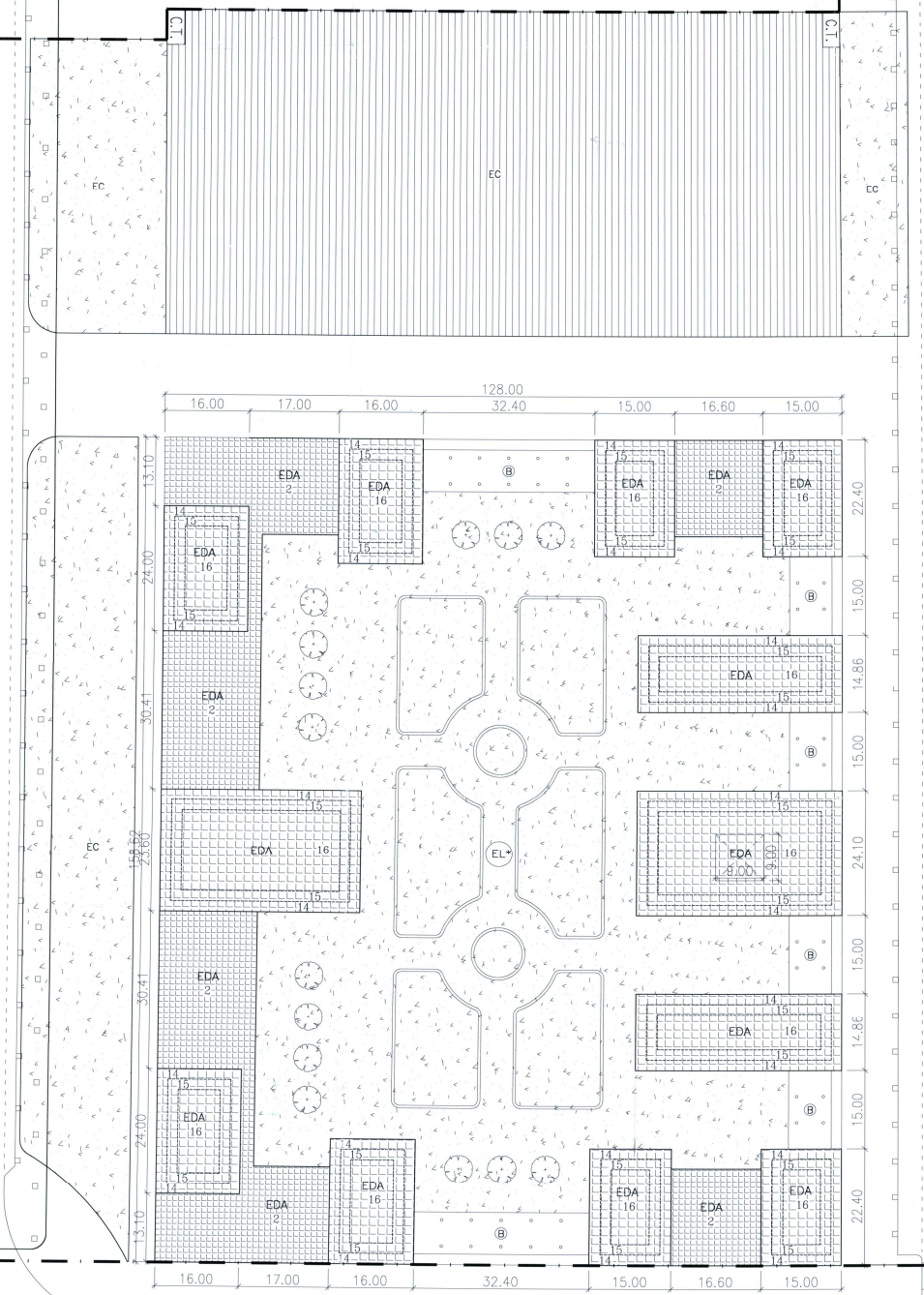


RONDA SUR (MONTEOLIVETE)

AV. HERMANOS MARISTAS

DA-EL-



- - - LIMITE DE LA UNIDAD DE EJECUCION N° 1
 — ALINEACION EXTERIOR DE MANZANAS DE TITULARIDAD PRIVADA
 — ALINEACIONES DE SUELOS DOTACIONALES DE DOMINIO Y USO PUBLICO

EDA Edificación Abierta
 EC Escalar
 EL* Espacio Libre de Titularidad Privada
 E/EL Espacio Libre Estructural
 (X) Número de Plantas sobre rasante (incluida la baja)
 Parche abierto

ALCANTARILLADO
 30 MAR 2005
 30 MAR 2005

NOTA: LOS RETRANQUEOS DE LAS DOS ULTIMAS PLANTAS NO SON OBLIGATORIOS, QUEDANDO FIJADA COMO MAXIMA EDIFICACION LA ASIGNADA ARITMETICAMENTE Y COMO LIMITE DE CADA EDIFICIO LA ENVOLVENTE MAXIMA EN PLANTA.

| | | |
|---|------------|---------------------------|
| N. EXPEDIENTE | FECHA | ARQUITECTO |
| | MARZO 2005 | JOSE M. FERNANDO LARRINCA |
| PROYECTO | | |
| REPARCELACION UNIDAD DE EJECUCION N° 1 | | |
| PLAN PARCIAL DEL SECTOR NPR-7 | | |
| P.G.O.U. VALENCIA (GRAL. URRUTIA/RONDA SUR) | | |
| PROMOTOR | | |
| URBANIZADORA CUATRE CARRERES S.L. | | TERESA BENJUCH CASABAN |
| DENOMINACION | | |
| ESTUDIO DE DETALLE. ORDENACION | | N. PLANO |
| PLANO DE ORDENACION PROPUESTA | | ESCALA |
| | | ED-2 |
| | | 1:500 |

C. GENERAL URRUTIA

GRV-3-EL-

GRV-3--

