





PROGRAMA DE ACTUACIÓN INTEGRADA DE LA U.E. 4
"EXARCHS" EN EL BARRIO DE VELLUTERS - VALENCIA

-  DELIMITACION SECTOR
-  LÍMITE DE PARCELAS
-  EDIFICACIÓN EXISTENTE
-  VIARIO EXISTENTE

AJUNTAMENT DE VALENCIA
SERVICI GESTIÓ DEL CENTRE HISTÒRIC

28 JUNY 2012

REGISTRE D'ENTRADA Nº

FECHA 09 NOV. 2012 DE LA

HBLE. SRA. CONSELLERA
D'INFRAESTRUCTURES, TERRITORI I MEDI AMBIENT

EDIFICIOS EXISTENTES AFECTADOS POR LA ACTUACIÓN



EDIFICIO CALLE BOTELLAS, Nº 7 SUPERFICIE EN PLANTA = 35,80 m² Nº DE PLANTAS: PB+III



EDIFICIO CALLE VALEROLA, Nº 18 SUPERFICIE EN PLANTA = 36,45 m² Nº DE PLANTAS: PB+III

DILIGENCIA: Para hacer constar que el presente documento fue aprobado por acuerdo del Pleno del Ayuntamiento de Valencia de 30 de julio de 2010 (Expediente 03502 2005 91).

AJUNTAMENT DE VALENCIA
SERVICI GESTIÓ DEL CENTRE HISTÒRIC
Secció de Gestió - Planejament

Valencia, 4 de julio de 2012
EL SECRETARIO
Fdo.: Manuel Latorre Hernández

MODIFICACIÓN DEL PLAN ESPECIAL DE PROTECCIÓN Y REFORMA INTERIOR DEL BARRIO DE VELLUTERS EN EL ÁMBITO DE LA UNIDAD DE EJECUCIÓN NÚMERO 4 (TEXTO REFUNDIDO)

CONSULTOR:

OFICINA TECNICA TES, S.L.
C/CIUDAD DE BRUJAS, 11, 46100 BURJASSOT (VA)
TEL: 963 913 176
www.oficinates.com

Gabriano Navarro
D. GABRIANO NAVARRO
INGENIERO DE OBRAS DE ARQUITECTURA

PROMOTOR:

LOVA TRES, S. L.

TÍTULO: PLANOS DE INFORMACIÓN

PLANO: USOS DEL SUELO Y APROVECHAMIENTOS EDIFICATORIOS.

AJUNTAMENT DE VALENCIA

ESCALA 1:500 FECHA JUNIO 2012 Nº PLANO: 1.04

