Firmado digitalmente por: MANUEL LATORRE HERNANDEZ - DNI 24341131R
Motivo: Diligencia para hacer constar que el presente documento se somete a información pública por acuerdo del Ayuntamiento Pleno de fecha 28 de febrero de 2019.
Localización: SECRETARIO DEL ÁREA DE DESARROLLO URBANO Y VIVIENDA
Fecha y hora: 27.08.2019 10:36:40

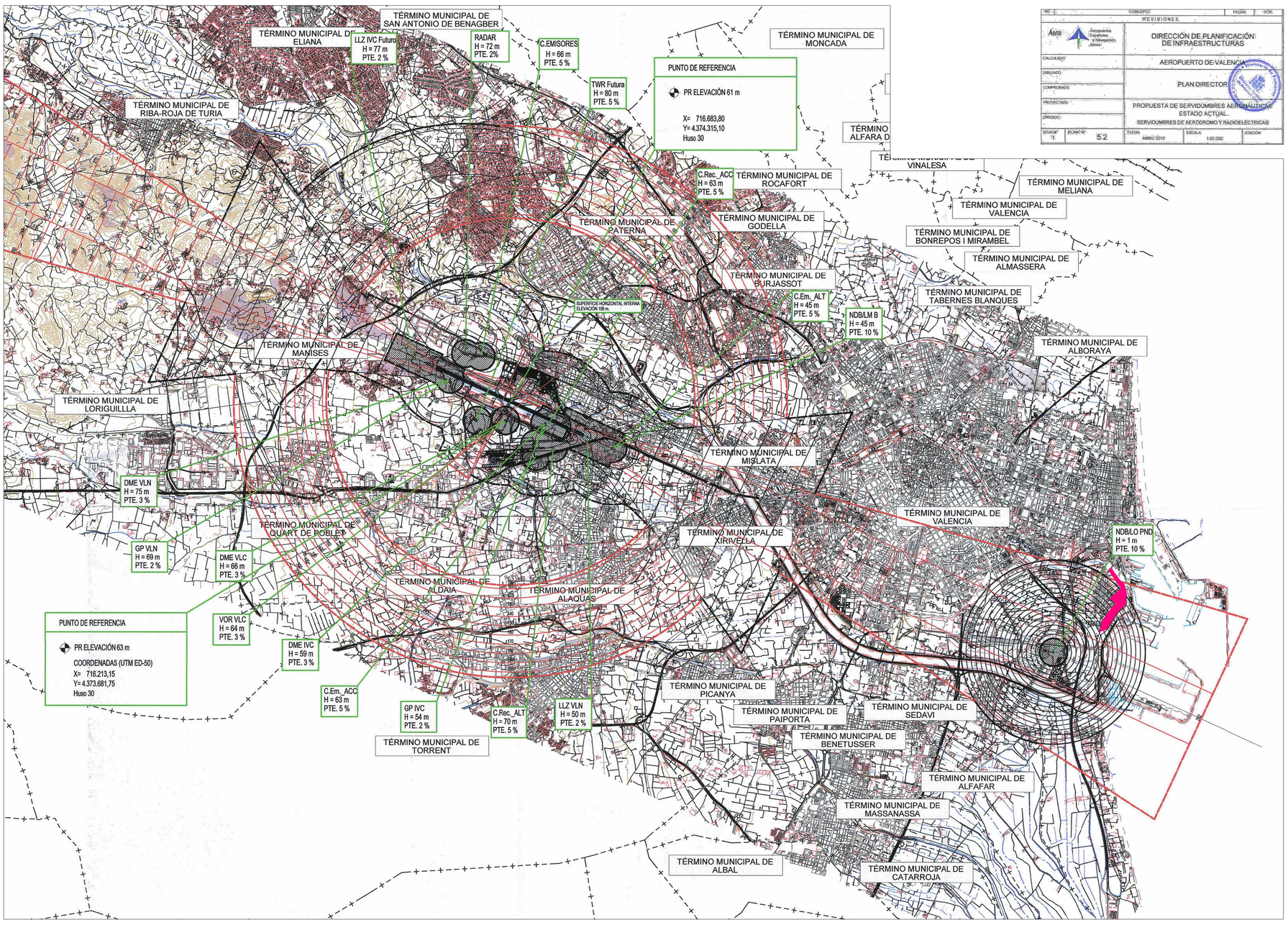

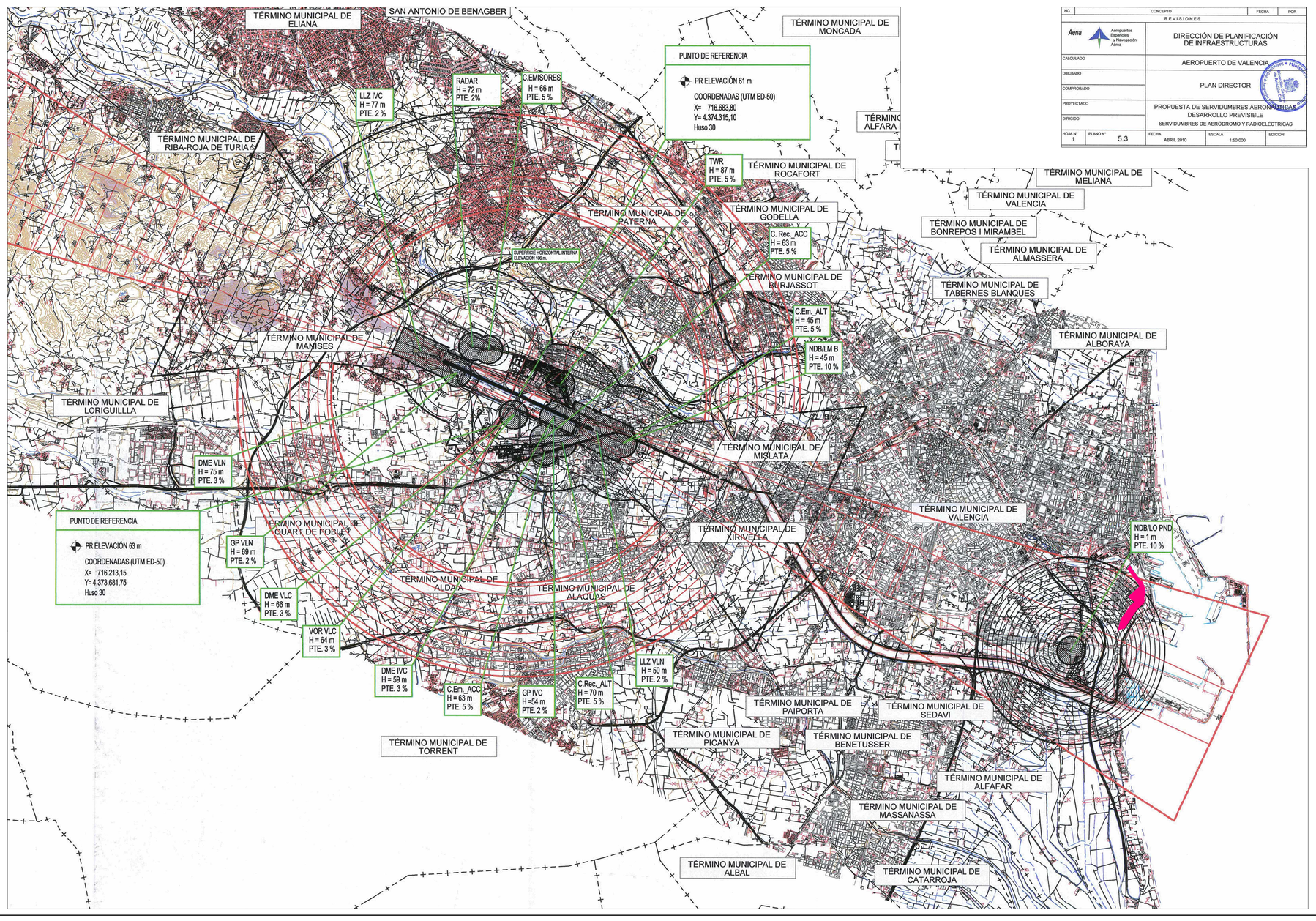

N

- ENVOLVENTE DE LAS SERVIDUMBRES RADIOELÉCTRICAS.
- SUPERFICIES DE LIMITACIÓN DE ALTURAS DE LAS SERVIDUMBRES RADIOELÉCTRICAS.
- ZONA DE SEGURIDAD DE LAS SERVIDUMBRES RADIOELÉCTRICAS.
- ENVOLVENTE DE LAS SERVIDUMBRES DE AERÓDROMO.
- SUPERFICIES DE LIMITACIÓN DE ALTURAS DE LAS SERVIDUMBRES DE AERÓDROMO.
- VULNERACIONES DEL TERRENO
- LÍMITE MUNICIPAL

CARTOGRAFÍA
Coordenadas: UTM ED50
Fuente: *Aena*
Año: 2005

ÁMBITO DEL SECTOR DEL PLAN ESPECIAL ZONA SUR 1 PUERTO DE VALÈNCIA NAZARET ESTE

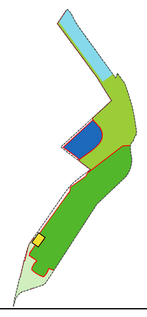

Ref: 17071PES-**O14**

Plano: ORDENACIÓN
Afección en materia Aeronáutica
Plan Director Aeropuerto de València
Servidumbres de Aeródromo y Radioeléctricas. EA y Desarrollo prev.
Escala A1: 1/50000
Escala A3: 1/100000

Fecha: Diciembre 2018
Sustituye:

17071PEs

PLAN ESPECIAL
ZONA SUR 1 DEL PUERTO DE VALÈNCIA - NAZARET ESTE
46024 VALÈNCIA

Arquitectos:
Juan Añón Gómez

Arquitecta colaboradora:
Lucía Yubero Serrano

valenciaport
Autoridad Portuaria de Valencia

AJUNTAMENT DE VALÈNCIA

AICEQUIP
arquitectos & ingenieros

desde depuis since 1.987

Calle Felip Maria Garín 4b Valencia (46021) España
www.aicequip.com info@aicequip.com
tel (+34) 963 155 610

El presente documento es copia de su original del que son autores los técnicos firmantes. Su utilización sólo o parcial, así como cualquier reproducción o cesión a terceros, requiere la previa autorización expresa de su autor o autores quedando en todo caso prohibida cualquier modificación unilateral del mismo.

17071PES-O14