





**LEYENDA**

- - - Delimitación del Àmbit
- - - Línea de término

**SISTEMAS GENERALES Y LOCALES**

- |   |                |  |
|---|----------------|--|
|  | PGOU / LOTUP   | NOMENCLATURA   |
|  | ENS-1 / ZUR-RE | Ensanche<br>Zona Urbanizada Residencial  |
|  | P.L.4 / PVJ    | Sistema General de Espacios Libres de "Uso Deportivo"<br>Red Primaria de Zonas Verdes "Jardines" |
|  | PRV-2 / PCV    | Sistema General de Red Varia Metropolitana<br>Red Primaria de Comunicaciones "Red Varia"         |



**OFICINA TÉCNICA DE ORDENACIÓN URBANÍSTICA**

M.P. DEL P.E. DE INFRAESTRUCTURAS, RESERVA DE SUELO Y ORDENACIÓN DE USOS "BENIMAMET - FERIA DE VALENCIA" JARDIN DE CUEVAS CAROLINAS  
PLANEAMIENTO MODIFICADO. CALIFICACIÓN DEL SUELO. SERIE B  
ZONAS DE CALIFICACIÓN URBANÍSTICA. ORDENACIÓN ESTRUCTURAL

Octubre 2019

N E: 1/1.500

O-1 ordenación

Arquitecto Técnico OTOU

Jefa Sección OTOU