
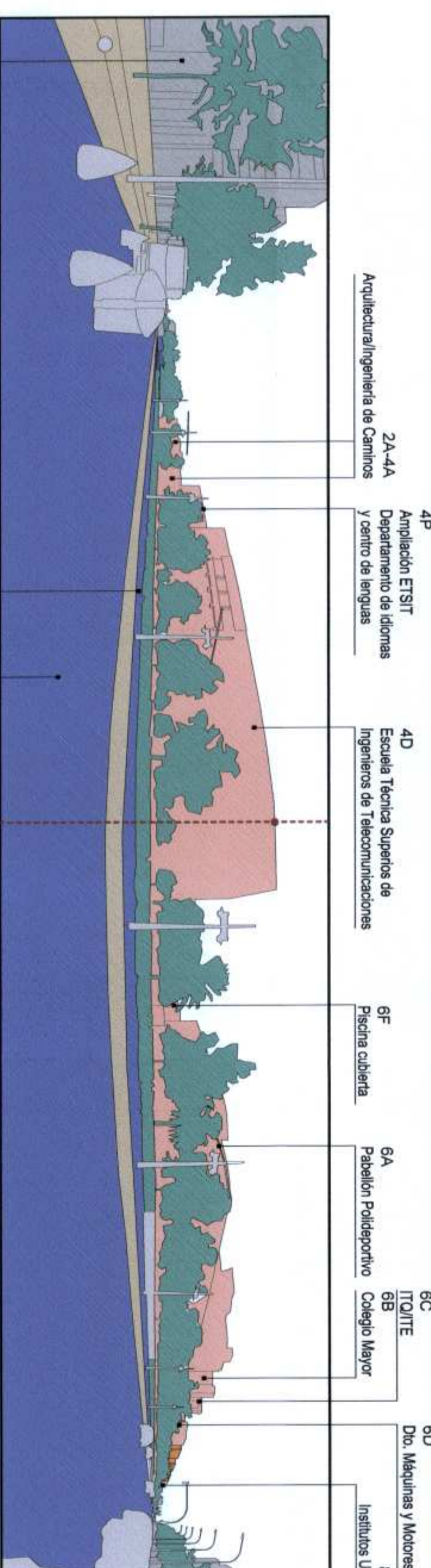


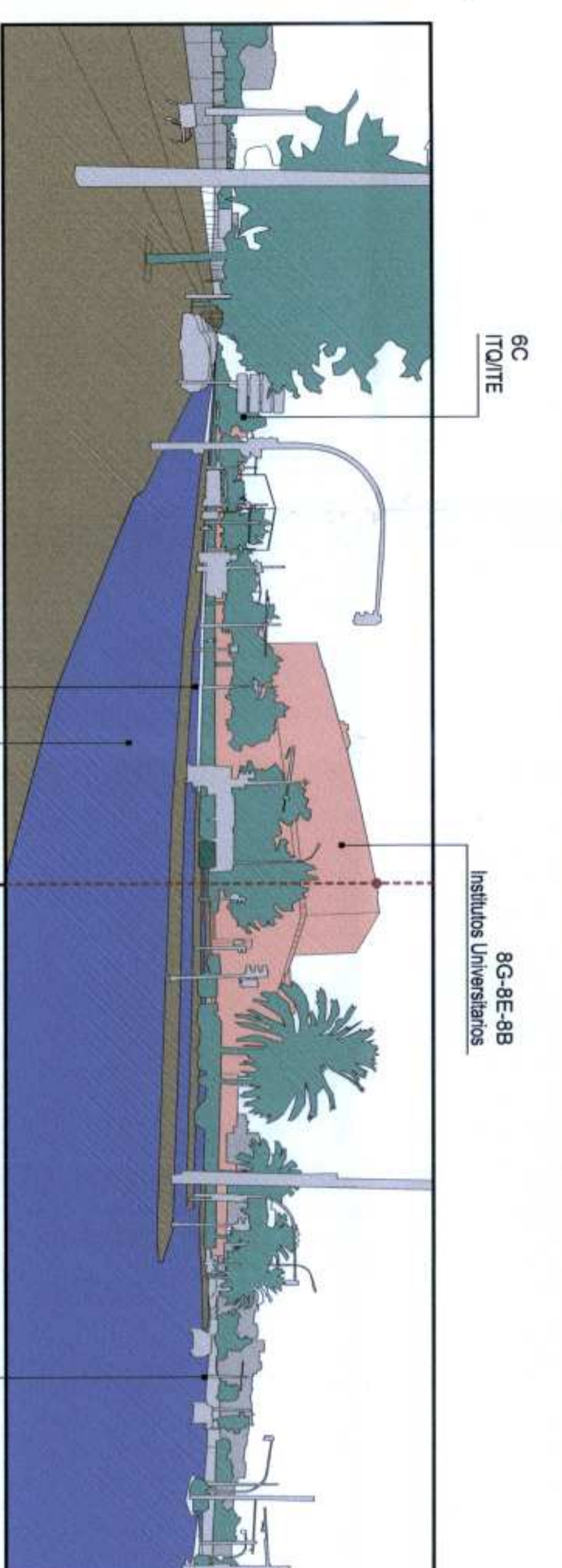
PUNTO DE VISTA 5



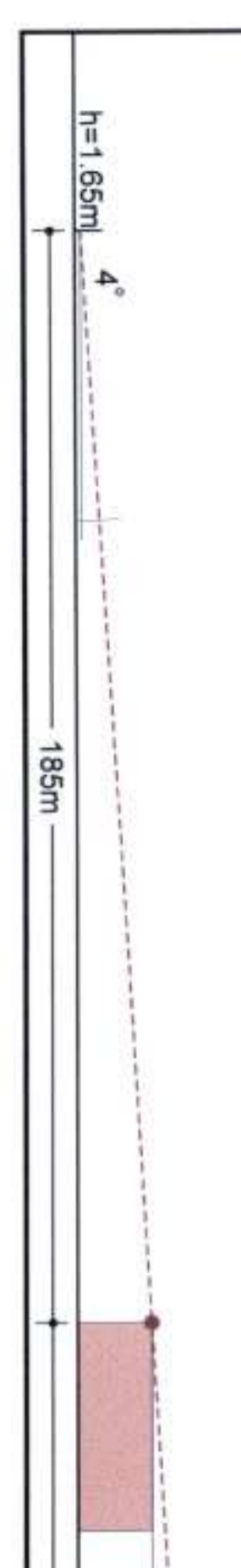
PUNTO DE VISTA 6




PUNTO DE VISTA 7



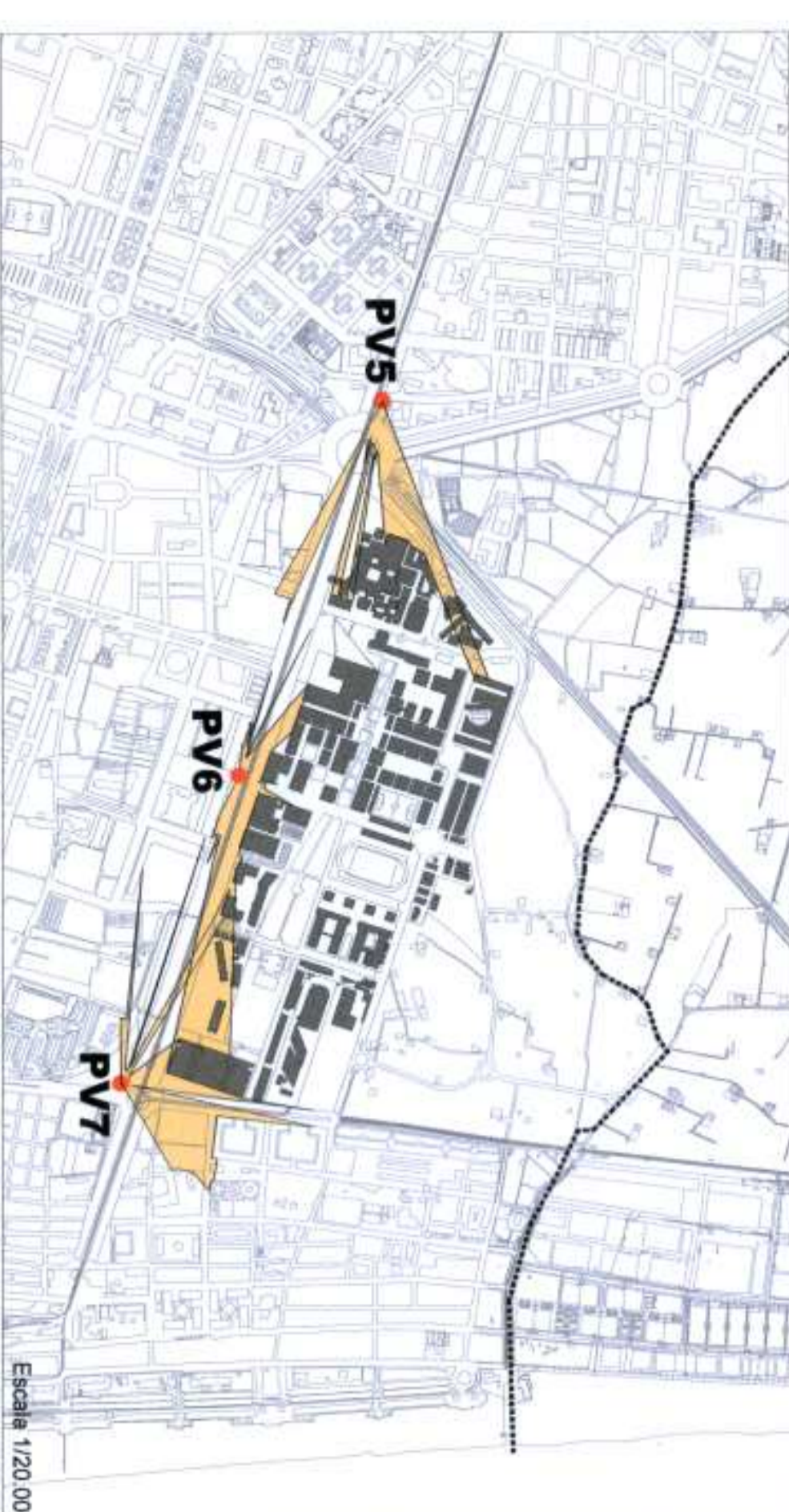
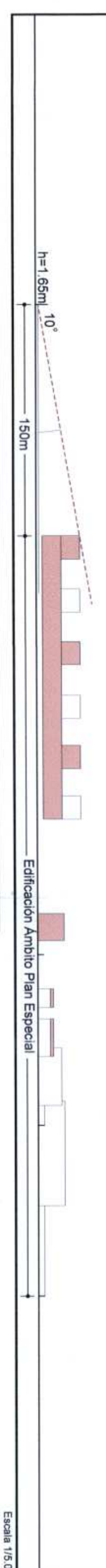
SECCION PUNTO DE VISTA 5



SECCION PUNTO DE VISTA 6



SECCION PUNTO DE VISTA 7



- Edificaciones actuales en el ámbito del Plan Especial
- Huerta
- Vegetación
- Acequias / Bordes caminos/ Aceras
- Caminos huerta
- Edificaciones huerta
- Infraestructuras principales (autovía, carretera, tren, ...)
- Edificaciones límite visual
- Hitos del paisaje
- Varios (vehículos, alumbrado, ...)

DILIGENCIA. Para hacer constar que el presente documento aprobado provisionalmente por acuerdo del Ayuntamiento Pleno el 28-9-12, incorpora las correcciones indicadas en el informe de la Comisión de Urbanismo de fecha 19 de septiembre de 2012, respectivamente.
El SECCRETAARIO

PLAN ESPECIAL UNIVERSITAT POLITÈCNICA DE VALÈNCIA
MODIFICACIÓN PUNTUAL NÚMERO 5 Y DOCUMENTO REFUNDIDO

UNIVERSITAT POLITÈCNICA DE VALÈNCIA
OFICINA SUPLENENTE
12 NOV. 2012
VISADO

21 ENE. 2014
MÉD. AMBIENT. MORA, UNIVERSITAT DE VALÈNCIA

PLANO DE DETALLE
PUNTOS DE OBSERVACION
ANÁLISIS VISUAL 3
Jun. 2012

UNIVERSITAT POLITÈCNICA DE VALÈNCIA