










GENERALITAT VALENCIANA  
 CONSSELLERIA D'URBANISME, OBRAS PÚBLIQUES I VERTEBRACIÓ DEL TERRITORI  
 APROBACIÓ DEFINITIVA EN SESIÓ  
**27 MAR. 2017**  
 DE LA COMISSIÓ TERRITORIAL  
 DE URBANISME

**DILIGENCIA.-** Para hacer constar que el presente documento responde a los requerimientos efectuados en el acuerdo de la Comisión Territorial de Urbanismo de 16 de diciembre de 2016.

EL SECRETARIO,

Ámbito PRI   
 Ámbito U.E 

- Servicio Público Asistencial SAT 
- Áreas peatonales 
- Elemento Protegido PGOU 
- Elemento Protegido UFA-1 
- Obras complementarias 
- Alturas máximas de edificación 2
- Alineación de edificación 
- Alineación de Espacios Libres 

Servei Territorial d'Urbanisme  
 VALÈNCIA  
 27 FFR 2017

**DILIGENCIA.-** Para hacer constar que el presente documento fue aprobado definitivamente por acuerdo de la Comisión Territorial de Urbanismo de la Conselleria de Vivienda, Obras Publicas y Vertebración del Territorio, de 27 de Marzo de 2017.

EL SECRETARIO,



**AJUNTAMENT DE SAGUNTO  
 SERVICIO DE PLANEAMIENTO**

**MODIFICACIÓN PUNTUAL PRI "ALQUERIA PONSA-FUSTER"**

JEFE DEL SERVICIO DE  
 Fernando Belenguier Mula  
  
 DIRECTORA GENERAL  
 DE ORDENACION URBANISTICA  
 Florentino Pedrero Gil  


PLANO DE INFORMACION

TITULO:  
 PLANEAMIENTO VIGENTE

ESCALA:  
 1:1.000

FECHA:  
 MAYO 2016

Nº PLANO:  
 I-2

