

----- LINEA LIMITE DE TERMINO MUNICIPAL.

PLANO COMPARATIVO DE LA DELIMITACION DE TERMINO EN AMBAS CARTOGRAFIAS.


EXCMO. AYUNTAMIENTO DE VALENCIA

CARTOGRAFIA BASICA MUNICIPAL

INFORMACION CARTOGRAFICA

INFORMACION CARTOGRAFICA... (Detailed technical information regarding the cartographic data and its sources.)

GRAFICO DISTRIBUCION HOJAS



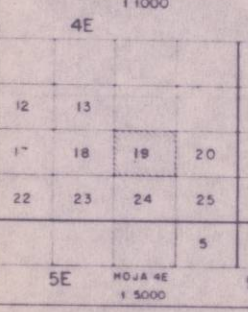
VERTICES DE LA HOJA

VERTICES DE LA HOJA... (Information regarding the vertices and coordinates of the map sheets.)

USOS DEL SUELO

USOS DEL SUELO... (Legend for land use categories such as agricultural, forest, and urban.)

HOJA 4E-19



SIGNOS CONVENCIONALES

SIGNOS CONVENCIONALES... (Legend for conventional symbols used in urban planning, such as roads, rivers, and public facilities.)

CLASES DE SUELO (1)

CLASES DE SUELO (1)... (Legend for soil classes and urban planning categories.)

AMBITOS DE PLANEAMIENTO

AMBITOS DE PLANEAMIENTO... (Legend for planning areas and their boundaries.)

ALTURAS DE LA EDIFICACION

ALTURAS DE LA EDIFICACION... (Legend for building heights and zoning regulations.)

ENCLAVES DE CALIFICACION URBANISTICA (2)

ENCLAVES DE CALIFICACION URBANISTICA (2)... (Legend for urban planning enclaves and their characteristics.)

SECTORES EN SUP

SECTORES EN SUP... (Legend for sectors in the urban planning system.)

REA EN SUNP

REA EN SUNP... (Legend for REA in the SUNP system.)

ELEMENTOS PROTEGIDOS

ELEMENTOS PROTEGIDOS... (Legend for protected elements and their significance.)

NOTAS

NOTAS... (Additional notes and clarifications regarding the plan and its implementation.)

CLASES DE SUELO (1)

SU Suelo Urbano
SUP Suelo Urbanizable Programado
SUNP Suelo Urbanizable No Programado
SNU Suelo No Urbanizable

AMBITOS DE PLANEAMIENTO

M-1...
M-2...
M-3...

ALTURAS DE LA EDIFICACION

4.5 Altura maxima en numero de plantas (incluido la baja)
5.5 Altura de pasajes y porticados

ENCLAVES DE CALIFICACION URBANISTICA (2)

TER-2a Parcela de medio densidad
TER-3 Parcela Terciaria
TER-4 Parcela de baja densidad
TER-5 Parcela Terciaria Polivalente

SECTORES EN SUP

PRR Programado de uso Dominante Residencial
PRT Programado de uso Dominante Terciario
PRI Programado de uso Dominante Industrial

REA EN SUNP

NPR No Programado de uso Dominante Residencial
NPT No Programado de uso Dominante Terciario
NPI No Programado de uso Dominante Industrial

ELEMENTOS PROTEGIDOS

Elemento protegido de uso residencial
Elemento protegido de uso dotacional, terciario o industrial

SISTEMAS GENERALES Y LOCALES (3)

RED VIARIA (4)
TRANSPORTE
GTR-1 Transporte publico urbano
GTR-2 Ferrocarril
GTR-3 Area aerotermica
GTR-4 Transporte interurbano

ESPACIOS LIBRES

GEL-1 Parque Metropolitano
GEL-2 Parque Urbano
GEL-3 Parque Parcelar
GEL-4 Espacio Libre de uso Deportivo
GEL-5 Jardin Publico
EL Sistema Local de Espacios Libres (espacios publicos) (5)

EDUCATIVO-CULTURAL

GEC Universidad
EC Escuelas (6)

SERVICIOS PUBLICOS

GSP-1 Deportivo
GSP-2 Social-Cultural
GSP-3 Sanitario-Asistencial
GSP-4 Administrativo-Instauracional
GSP-6 Religioso
SP Sistema Local de Servicios Publicos (7)

SERVICIOS URBANOS

GSR-1 Bombas
GSR-2 Comarciales
SR Sistema Local de Servicios Urbanos

INFRAESTRUCTURAS BASICAS Y DE SERVICIOS

GIS/AS-1 Abastecimiento de agua
GIS/AS-2 Suministro de energia electrica
GIS/AS-3 Depuradora de aguas residuales
GIS/AS-4 Servicios sanitarios/locos de saneamiento

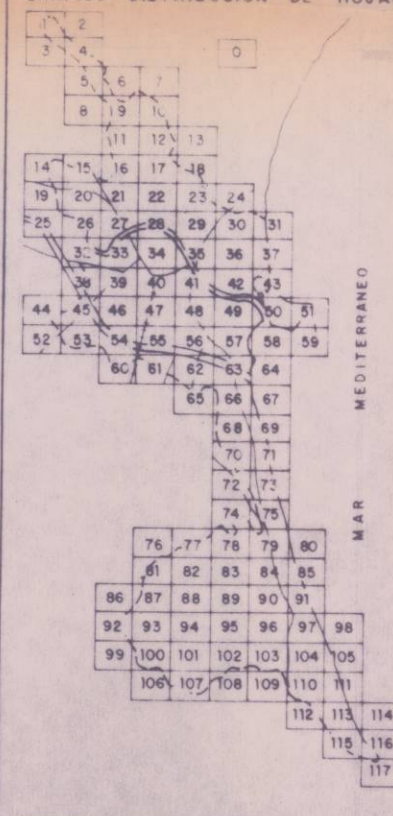
DEFENSA Y FUERZAS DE SEGURIDAD

GFS Defensa y fuerzas de seguridad

AREA LITORAL

GLT Area litoral

GRAFICO DISTRIBUCION DE HOJAS



DILIGENCIA.-El presente plano fue aprobado por el Excmo. Ayuntamiento Pleno, en sesión de 23 de octubre de 1995

GENERALITAT VALENCIANA
APROBACION DEFINITIVA POR RESOLUCION DE
FECHA 23 OCT. 1995 DEL
HBLE. SR. CONSELLER DE OBRAS PUBLICAS, URBANISMO Y TRANSPORTES.

DILIGENCIA.-El presente plano fue aprobado por el Excmo. Ayuntamiento Pleno, en sesión de 13 de noviembre de 1995

AJUNTAMENT DE VALENCIA

DELEGACION DE URBANISMO Y MEDIO AMBIENTE/SERVICIO DE PLANEAMIENTO

Table with 2 columns: INFORMACION and PLANO Nº. Rows include PLANOS COMPARATIVOS DE LA DELIMITACION EN AMBAS CARTOGRAFIAS, ESCALA 1:2.000, EL ARQUITECTO MUNICIPAL, EL JEFE DE SERVICIO, FECHA AGOSTO - 1.994, HOJA 15, SERIE C.

MODIFICACION PUNTUAL DEL PLAN GENERAL EN EL LIMITE CON EL TERMINO DE BURJASOT CUEVAS CAMALES