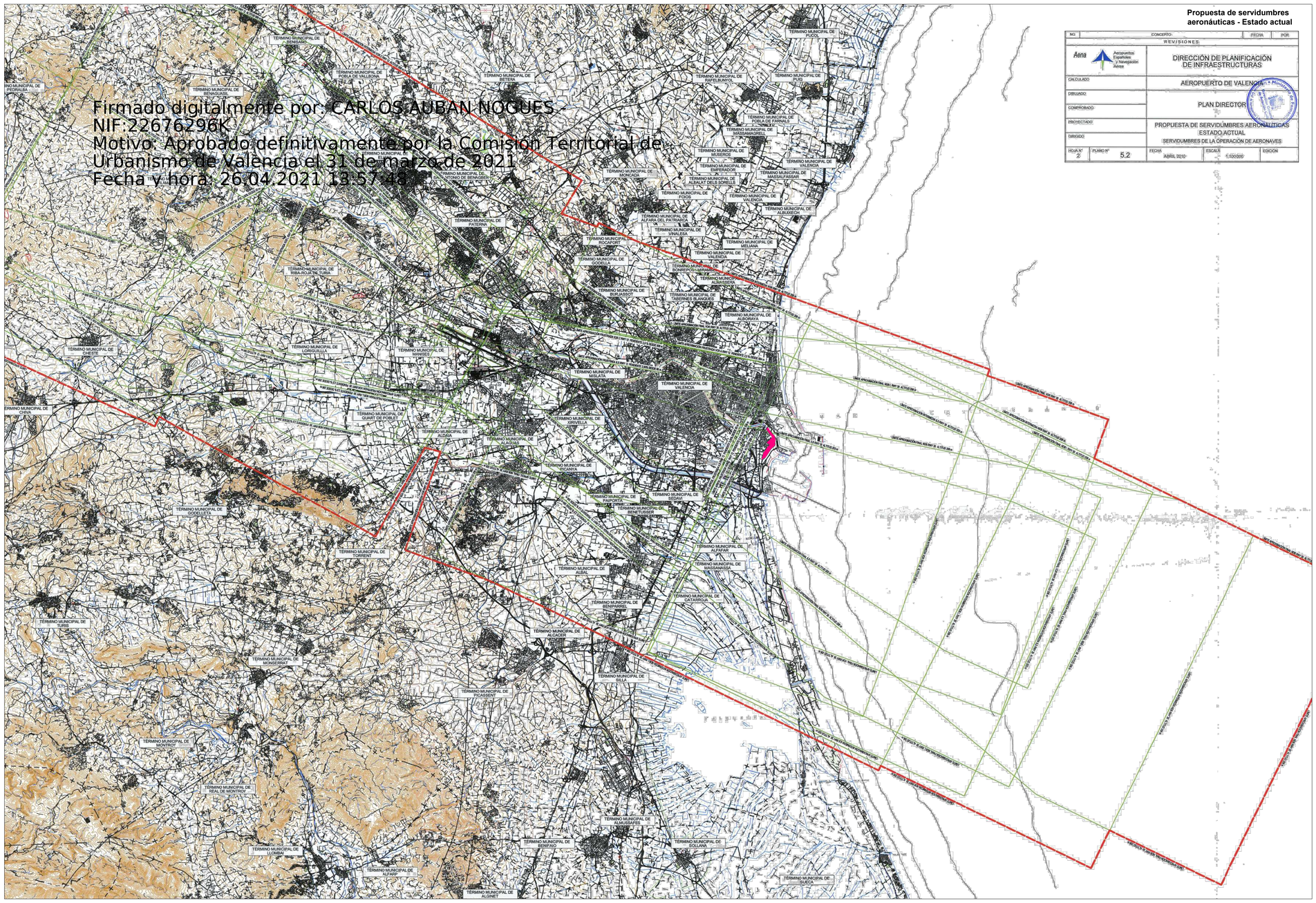

Firmado digitalmente por: CARLOS AUBAN NOGUES -
NIF:22676296K
Motivo: Aprobado definitivamente por la Comisión Territorial de Urbanismo de Valencia el 31 de marzo de 2021
Fecha y hora: 26.04.2021 13:57:48

Firmado digitalmente por: 24341131R MANUEL LATORRE (R:P4625200C)
Motivo: Para hacer constar que el presente documento, que fue aprobado provisionalmente por acuerdo del Ayuntamiento Pleno de fecha 25 de junio de 2020, incorpora lo requerido por administraciones sectoriales.
Fecha y hora: 07.04.2021 09:06:03

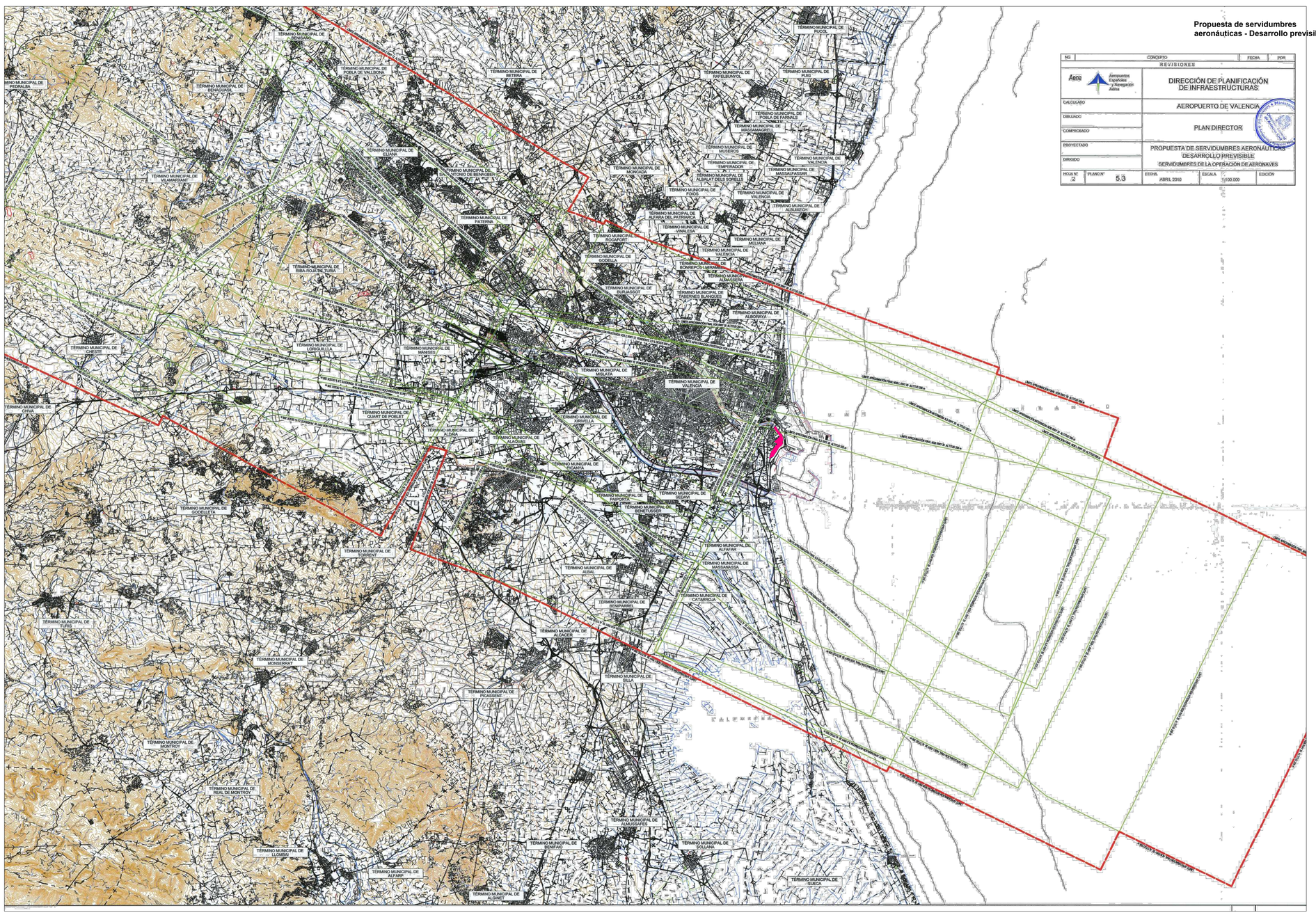

N

CARTOGRAFÍA
Coordenadas: UTM ED50
Fuente: Centro Nacional de Información Geográfica (CNIG)
Año: 1999
Escala: 1:25.000

- LÍMITE MUNICIPAL
- ENVOLVENTE DE LAS SERVIDUMBRES DE LA OPERACIÓN DE AERONAVES.
- SUPERFICIES DE LIMITACIÓN DE ALTURAS DE LAS SERVIDUMBRES DE LA OPERACIÓN DE AERONAVES.

ÁMBITO DEL SECTOR DEL PLAN ESPECIAL ZONA SUR 1 PUERTO DE VALÈNCIA NAZARET ESTE

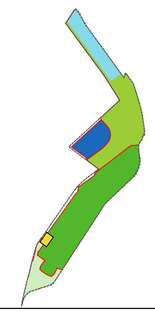

Ref: 17071PES-**O13**

Plano: ORDENACIÓN
Afección en materia Aeronáutica
Plan Director Aeropuerto de València
Servidumbres de la Operación de Aeronaves - Estado Actual y Desarrollo
Escala A1: 1/25000
Escala A3: 1/50000

Fecha: Marzo 2021
Sustituye: **O13** - DIC 2018

17071PEZS1

PLAN ESPECIAL
ZONA SUR 1 DEL PUERTO DE VALÈNCIA - NAZARET ESTE
VALÈNCIA

Arquitectos:
Juan Añón Gómez
Gabriel Doménech Bardisa
Arquitecta colaboradora:
Lucía Yubero Serrano

valenciaport
Autoridad Portuaria de Valencia

AJUNTAMENT DE VALÈNCIA

AICEQUIP
arquitectos & ingenieros
desde depuis since 1.987
Calle Felip Maria Garín 4b Valencia (46021) España
www.aicequip.com info@aicequip.com
tel (+34) 963 155 610

El presente documento es copia de su original del que son autores los técnicos firmantes. Su utilización total o parcial, así como cualquier reproducción o cesión a terceros, requerirá la previa autorización expresa de los autor o autores quedando en todo caso prohibida cualquier modificación unilateral del mismo.