


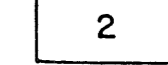
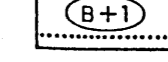










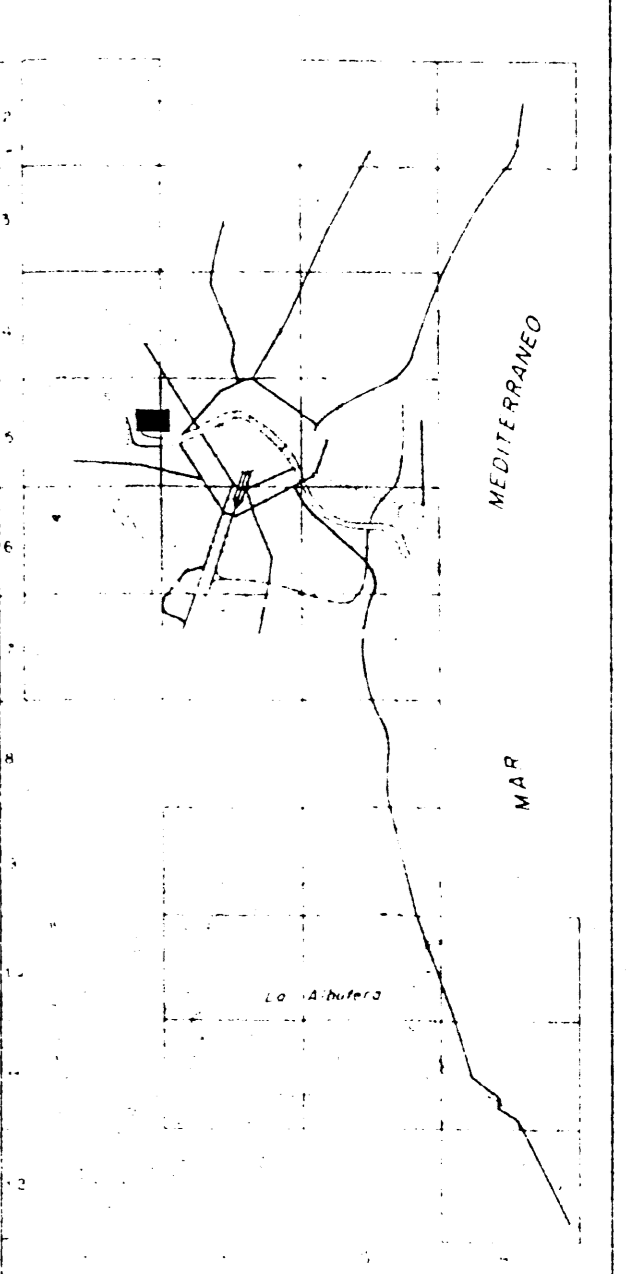
-  LIMITE DEL AMBITO DE INTERVENCIÓN
-  ALTURA EDIFICACION
-  ALTURA PASAJE
-  ESPACIO LIBRE
-  ESPACIO LIBRE PRIVADO
-  SERVICIO PUBLICO
-  SERVICIO PUBLICO PRIVADO
-  ESCOLAR, DEPORTIVO
-  ELEMENTO PROTEGIDO DE USO DOTACIONAL
-  ESPACIO LIBRE PRIVADO INCLUIDA EDIFICACION PROTEGIDA
-  LIMITE PROFUNDIDAD EDIFICABLE EN PARCELA PROTEGIDA
-  EDIFICACION PROTEGIDA
-  AREAS EXCLUIDAS DE LA INTERVENCIÓN MANTENIENDO DETERMINACIONES DEL P.B.O.U.

GRAFICO DISTRIBUCION HOJAS



HOJA 9E-1C, 5E-15, 5F-6, 5F-11
Escala 1:1.000

3	4	5	1	2
8	9	10	6	7
13	14	15	11	12
18	19	20	16	17
23	24	25	21	22
5E			5F	

Corrección de errores aprobada por acuerdo plenario de 2003-04.
Valencia a 6 de octubre de 2004.
EL SECRETARIO.



AYUNTAMIENTO DE VALÈNCIA

DELEGACION DE URBANISMO Y MEDIO AMBIENTE/SERVICIO DE PLANEAMIENTO

PLANO DE ORDENACION ESTRUCTURA URBANA, EQUIPAMIENTOS, REGIMEN URBANISTICO Y PROTECCIONES. PLANO Nº 2

CORRECCION DE ERRORES
MARZO 2004

PLAN ESPECIAL DE REFORMA INTERIOR Y PROTECCION DE CAMPANAR (AMBITO T-5 DEL P.G.O.U.)