


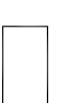








LEYENDA
 Delimitación del Ambito

SISTEMAS GENERALES Y LOCALES

PGOU / LOTUP NOMENCLATURA


	EL / SVJ	Espacios Libres Red Secundaria
	SP / SOS	Servicios Públicos
	EC / SOE	Educativo Cultural
	RV / SCV	Red Viana


	4	Altura máxima en número de plantas (incluida planta baja)
	5	
	Elemento protegido de Uso Residencial	
	Elemento protegido de Uso Dotacional, Terciario o Industrial	



OFICINA TÉCNICA DE ORDENACIÓN URBANÍSTICA
 TÍTULO DEL PLAN MODIFICACIÓN PUNTUAL PGOU "Convento de la Almoina"
 DESCRIPCIÓN PLANO **PLANEAMIENTO VIGENTE: SERIE C. ESTRUCTURA URBANA**

Octubre 2020  E: 1 / 1.000 y 1 / 3.000 **I-4** INFORMACION


 JOSÉ FERNANDO SÁEZ GALLEGO
 Arquitecto OTOU


 FERNANDO BELENGUERA MULLA
 Jefe Servicio Planeamiento