
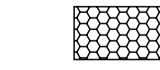

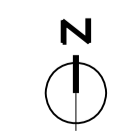
 Ámbito del Plan Especial de Conservación y Preservación
 Límite entre Zonas de Ordenación Urbanística

ZONAS DE ORDENACIÓN URBANÍSTICA
RED PRIMARIA DE EQUIPAMIENTOS
 GIS-2 / PID (Infraestructuras - Servicio Urbano)
 GEC / PED (Equipamientos - Educativo Cultural)

ZONA DE PROTECCIÓN AGRÍCOLA
 PA-1 (Protección Agrícola Huerta "Alquería de Bola")



PLAN ESPECIAL UNIVERSITAT POLITÈCNICA DE VALÈNCIA
MODIFICACIÓN PUNTUAL NÚMERO 5 Y DOCUMENTO REFUNDIDO
 PLANO DE INFORMACIÓN

Joaquín Monfort Salvador arquitecto

I-08
 Escala 1/500
PLAN ESPECIAL DE CONSERVACIÓN Y PRESERVACIÓN
«ALQUERÍA DE BOLA» (2003). PLANO P1 ZONIFICACIÓN.
 marzo 2012