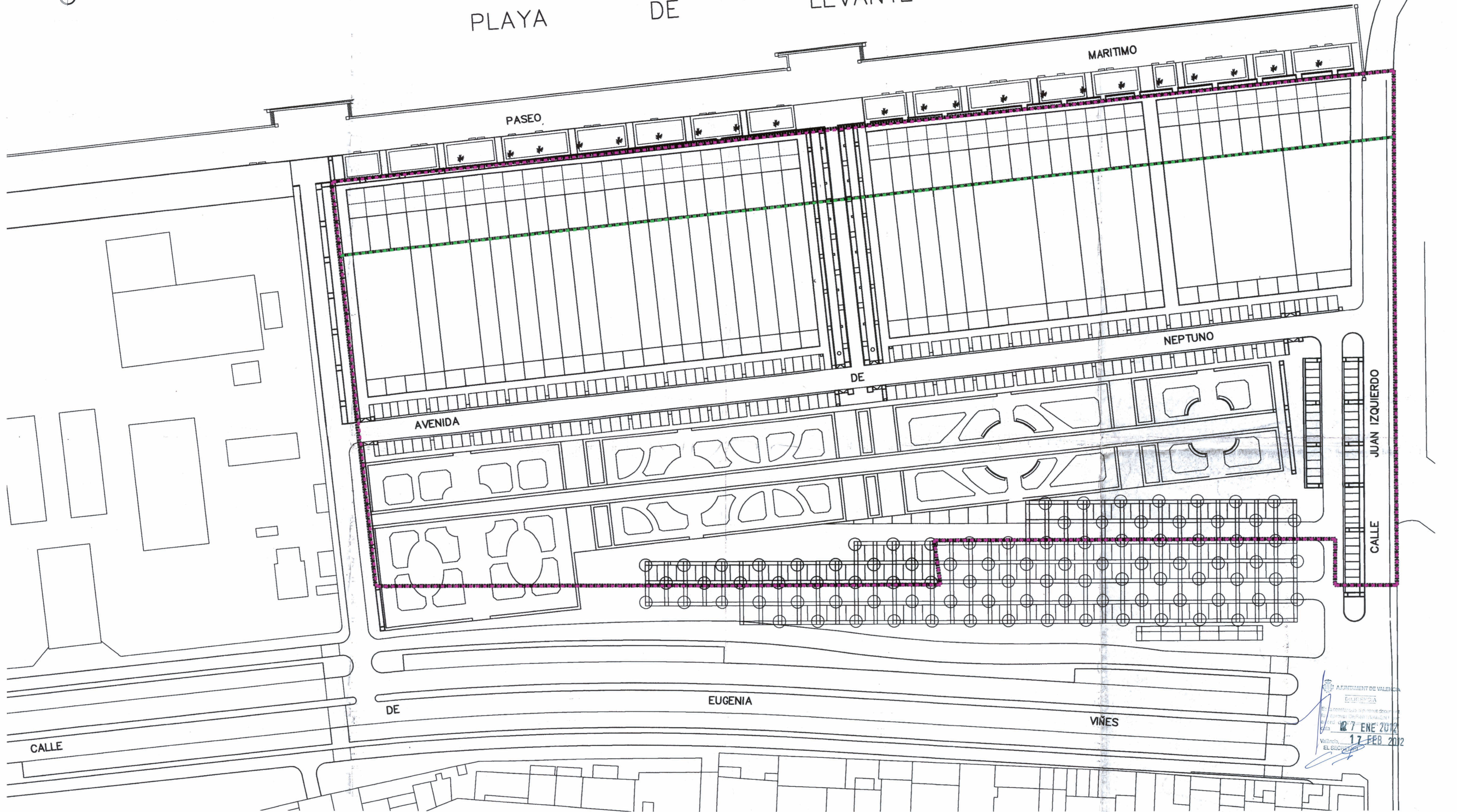







# PLAYA DE LEVANTE



AYUNTAMIENTO DE VALENCIA  
 DEPARTAMENT D'URBANISME  
 17 ENE 2012  
 17 FEB 2012

 AMBITO UNIDAD DE ACTUACION "A"  
 DESLINDE DE DOMINIO PUBLICO MARITIMO-TERRESTRE

TÍTULO:	PROPUESTA DE MODIFICACIÓN PUNTUAL DEL PLAN ESPECIAL DE ORDENACIÓN DEL PASEO MARÍTIMO DE LA MALVAROSA, RESPECTO A LA MANZANA M1	ASUNTO:	
SITUACIÓN:	Paseo Marítimo de la Malvarosa (VALENCIA) Unidad de Actuación A (UA-A)	ELABORADO POR:	Marcelino Conesa Martínez
PLANEAMIENTO VIGENTE:	Plano nº 9 de la Modificación del Plan Especial de Ordenación del Marítimo en el ámbito de la U.A.-A (Avda. Neptuno)	ESCALAS:	No. PLANO
FECHA DE APROBACIÓN DEFINITIVA:	29 de Abril de 1.999	1:500	4
PLANO INFORMACIÓN:	<b>DELIMITACIÓN DE LA U.A. - "A" DEL PLANEAMIENTO VIGENTE</b>		
PROMOTOR:	ASOCIACIÓN PROFESIONAL DE EMPRESARIOS DE HOSTELERÍA Y BALNEARIOS DE LA PLAYA DE LAS ARENAS DE VALENCIA	FECHA:	OCTUBRE-2011