


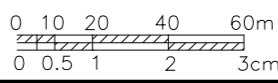




-  Ámbito del estudio de integración paisajística
-  Punto de observación
-  Cuenca visual

**ESTUDIO DE INTEGRACIÓN PAISAJÍSTICA
DE LA MODIFICACIÓN PUNTUAL DEL PLAN PARCIAL
"BENICALAP NORTE" MANZANA13 (VALENCIA)**

PLANO		PUNTOS DE OBSERVACIÓN Y MAPA DE VISIBILIDAD	
PROMOTOR		VILATA DARDER HOLDING, S.L.	CÓDIGO EXPTE: EIP-1/17
ESCALA	1/2.000		FECHA Octubre de 2017
 ALEJANDRO ESCRIBANO, S.L.P. planeamiento y gestión urbanística. <small>C/ Arquitecto Mora, 5 - 46010 - Valencia Telef.: 963.935.446 Fax: 963.623.577 e-mail: correo@planurbea.com</small>		 ALEJANDRO ESCRIBANO - Arquitecto Director	SERIE C NÚMERO 4

El presente documento es copia de su original, del que es autor el arquitecto D. Alejandro Escribano Beltrán. Su utilización total o parcial, así como cualquier reproducción o cesión a terceros, requerirá la previa autorización expresa de su autor, quedando en todo caso prohibida cualquier modificación unilateral del mismo.