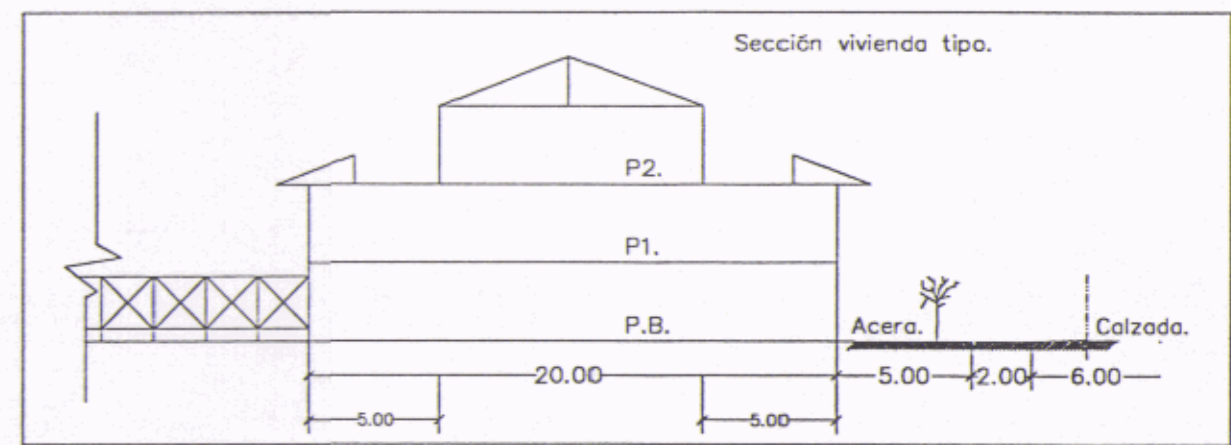


- SISTEMAS GENERALES Y LOCALES.**
- E.I. Sistema local de espacios libres. (Sistemas Públicos.)
  - DP Sistema de Dominio Público.
- SISTEMAS LOCAL DE SERVICIOS PÚBLICO.**
- SP.- 1 Deportivo.
  - SP.- 2 Socio-Cultural.
  - SP.- 3 Sanitario-Asistencial.
- EDUCATIVO CULTURAL.**
- EC. Escolar.
- SISTEMAS GENERALES Y LOCALES.**
- Red peatonal - arbolado.
  - Aparcamiento viario.
  - Red viaria.

- CLASES DE SUELO.**
- SNU.- PA.- 1 Suelo no urbanizable huerta protegida. Sujeto a las determinaciones del Plan. de asentamiento rural (AR) de la Punta.
- AMBITOS DE PLANEAMIENTO.**
- Límite del ámbito del planeamiento de desarrollo.
  - Límite de las zonas de expropiación Z.E.
  - Límite con otros ámbitos de planeamiento.

- CLASES DE SUELO.**
- Área residencial y rural La Punta.
  - Edificación protegida nivel 3.
  - Modificación protegida nivel 2.
  - Altura de la edificación.
  - Área de protección agrícola especial PA





**DILIGENCIA.** - Para hacer constar que el presente plano da por cumplido los condicionantes establecidos en la Resolución Conseller de 23-9-02; aprobado por acuerdo Plenario de 29 de octubre de 2004.

**ENCIA**

EL SECRETARIO

**PLAN ESPECIAL DE PROTECCION Y ORDENACION DEL ASENTAMIENTO RURAL DE "LA PUNTA" -SOLUCIÓN DEFINITIVA-**

|  |  |                            |
|--|--|----------------------------|
| PLANO: ESTRUCTURA URBANA .- ALINEACIONES . ALTURAS DE LA EDIFICACIÓN .<br>SISTEMAS GENERALES Y LOCALES Y URBANIZACIÓN (PLANOS ULTIMA MODIFICACION) |  |                            |
| ZONA:<br><b>SUR</b>  | ESCALA:<br><b>1 : 1.000</b>  | FECHA:<br><b>MAYO-2004</b> |
| EQUIPO REDACTOR:<br>JAIME CORT AZNAREZ, arqto.<br>ANTONIO MARTINEZ MORALES, arqto. colab.  | <br> | <b>38</b>                  |