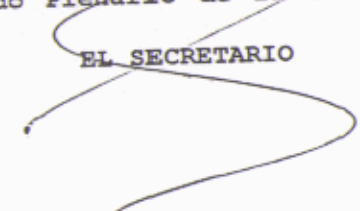




	ÁMBITO DEL PLAN
	LÍMITE EDIFICABILIDAD
	PROFUNDIDAD EDIFICABLE

DILIGENCIA.- Para hacer constar que el presente plano da por cumplido los condicionantes establecidos en la Resolución Conseller de 23-9-02; aprobado por acuerdo Plenario de 29 de octubre de 2004.

EL SECRETARIO




AJUNTAMENT DE VALENCIA

<b>PLAN ESPECIAL DE PROTECCION Y ORDENACION DEL ASENTAMIENTO RURAL DE "LA PUNTA" -SOLUCIÓN DEFINITIVA-</b>		
PLANO: DELIMITACIÓN DE ALINEACIONES SOBRE BASE CARTOGRAFIA MUNICIPAL DIGITALIZADA (PLANOS ULTIMA MODIFICACION)		
ZONA: SUR	ESCALA: 1 : 1.000	FECHA: MAYO-2004
EQUIPO REDACTOR: JAIME CORT AZNAREZ, arqto. ANTONIO MARTINEZ MORALES, arqto. colab.		PLANO N°: <div style="text-align: center;">    </div>
		36