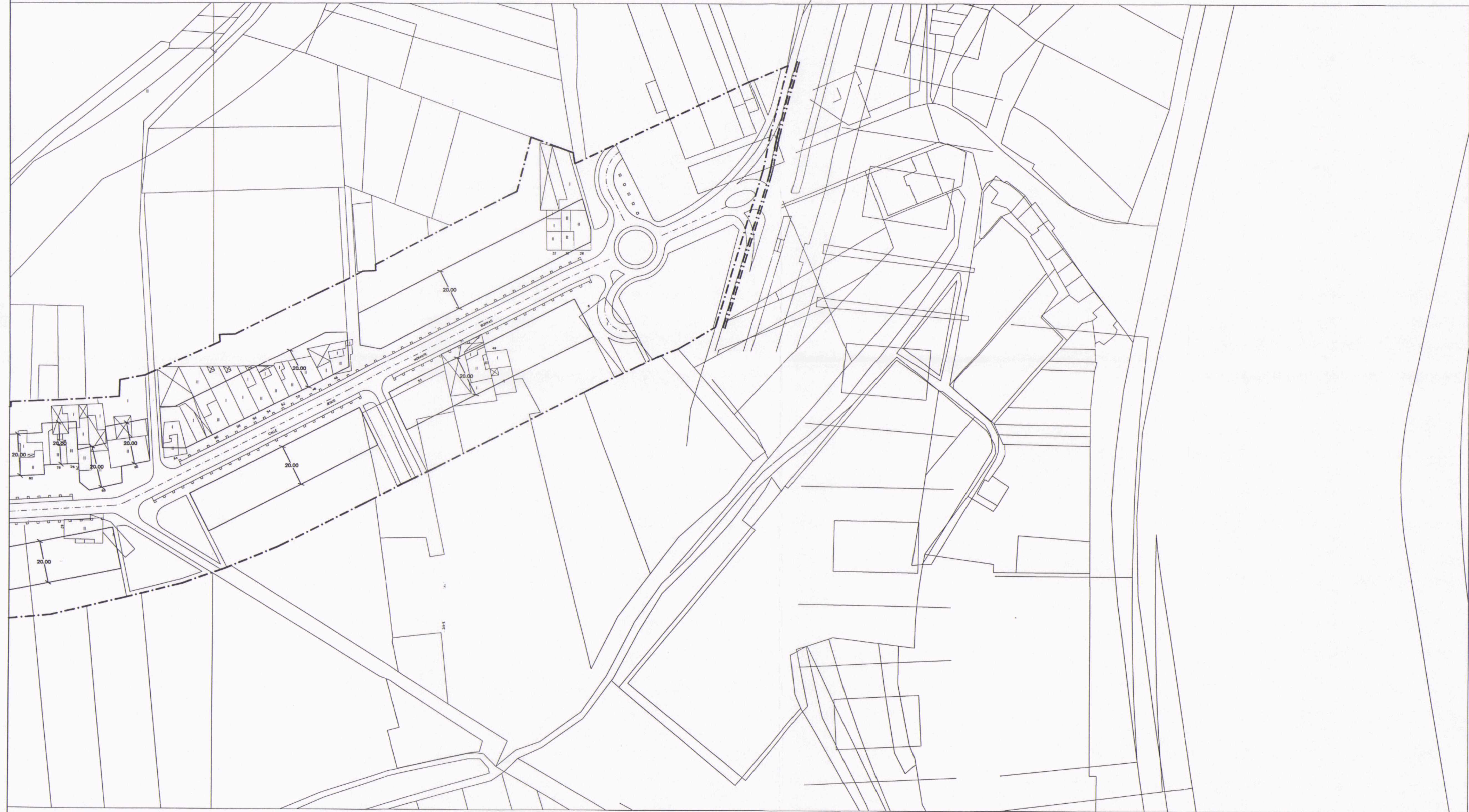





TANGENCIA DEL P.R.I. "LA PUNTA"  
 CON EL PLAN ESPECIAL NPT-6 (CIUDAD DE LAS CIENCIAS).




APROBADO POR RESOLUCION DE  
 FECHA 24 JUN 2002 DEL  
 AYUNTAMIENTO DE OBRAS PUBLICAS  
 LEONARDO GARCIA GONZALEZ

	ÁMBITO DEL PLAN
	LÍMITE EDIFICABILIDAD
	PROFUNDIDAD EDIFICABLE

presento plano fue aprobado por el Ayuntamiento de Valencia, en sesión de 12 de JUNIO de 2001.  
 Valencia, 12 JUN 2001  
*Provincia de Valencia*  
*PA*



04 ABR 2002

<b>PLAN ESPECIAL DE PROTECCION Y ORDENACION DEL ASENTAMIENTO RURAL DE "LA PUNTA" -SOLUCION DEFINITIVA-</b>		
PLANO: DELIMITACION DE ALINEACIONES SOBRE BASE CARTOGRAFICA MUNICIPAL DIGITALIZADA		
ZONA: NORTE	ESCALA: 1 : 1.000	FECHA: JUNIO-2001
EQUIPO REDACTOR: JAIME CORT AZNAREZ, arqto. ANTONIO MARTINEZ MORALES, arqto. colab.		PLANO Nº: <b>35</b>