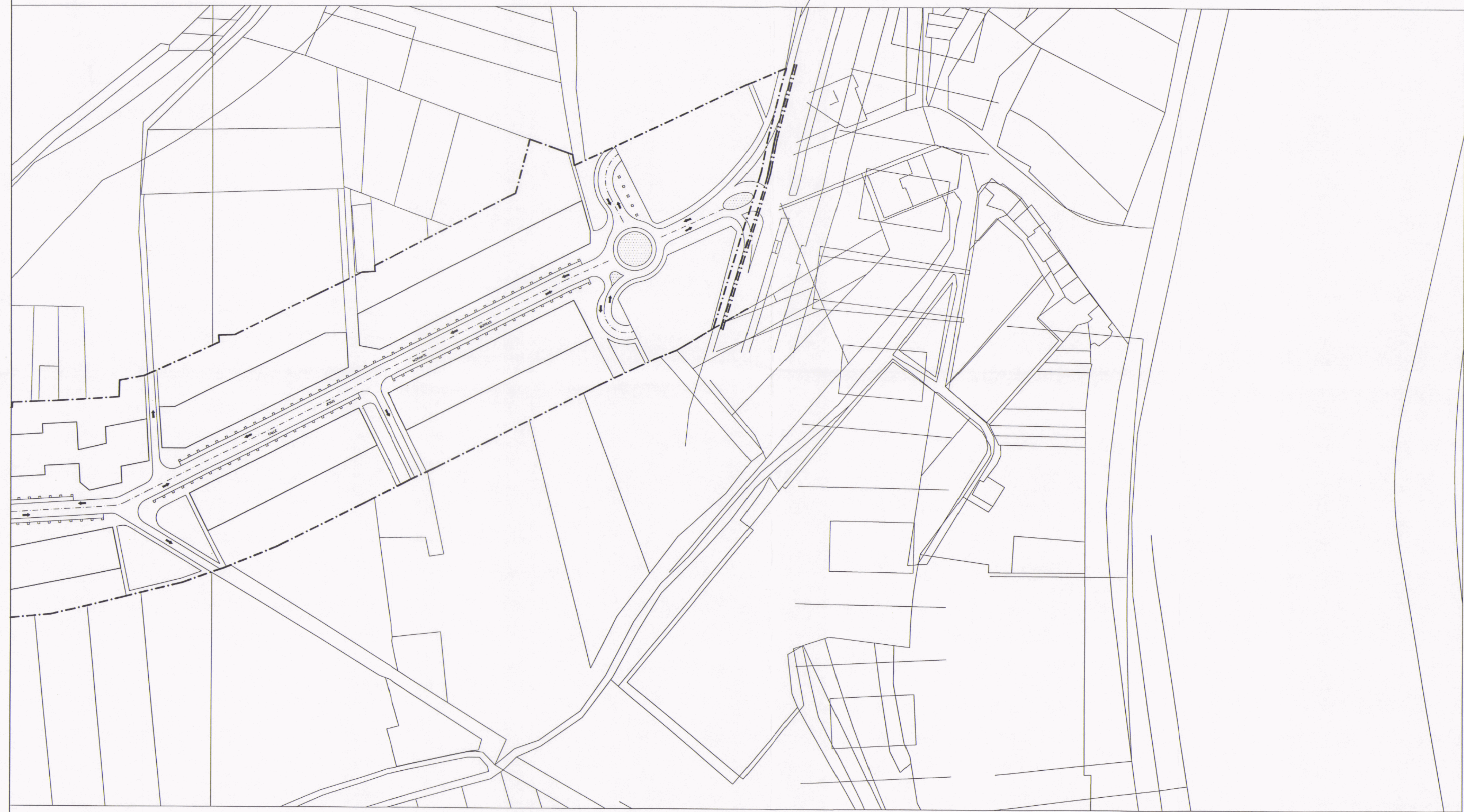
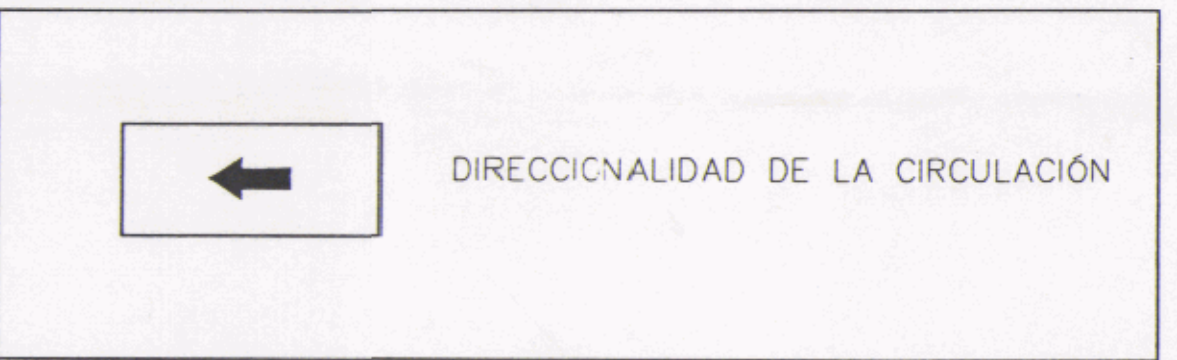
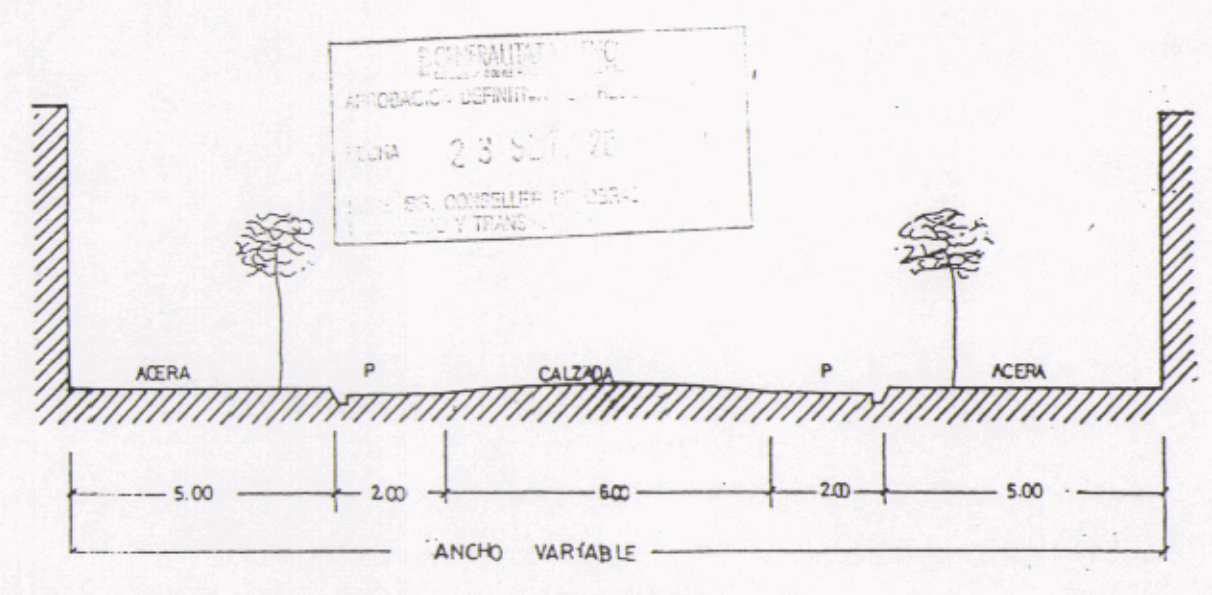


TANGENCIA DEL P.R.I. "LA PUNTA"
 CON EL PLAN ESPECIAL NPT-6 (CIUDAD DE LAS CIENCIAS).





SECCION CALZADA TIPO I



El presente plano fue aprobado por el Ayuntamiento de Valencia, en sesión de 11 de Junio de 2001 en el Pleno Municipal.

Primitiva Lucena
 12


AJUNTAMENT DE VALENCIA
 04 ABR 2002

PLAN ESPECIAL DE PROTECCION Y ORDENACION DEL ASENTAMIENTO RURAL DE "LA PUNTA" -SOLUCION DEFINITIVA-		
PLANO: INFRAESTRUCTURA VIARIA .- PROPOSTA DE CIRCULACION		
ZONA: NORTE	ESCALA: 1 : 1.000	FECHA: JUNIO-2001
EQUIPO REDACTOR: JAIME CORT AZNAREZ, arqto. ANTONIO MARTINEZ MORALES, arqto. colab.	 	PLANO Nº: 29