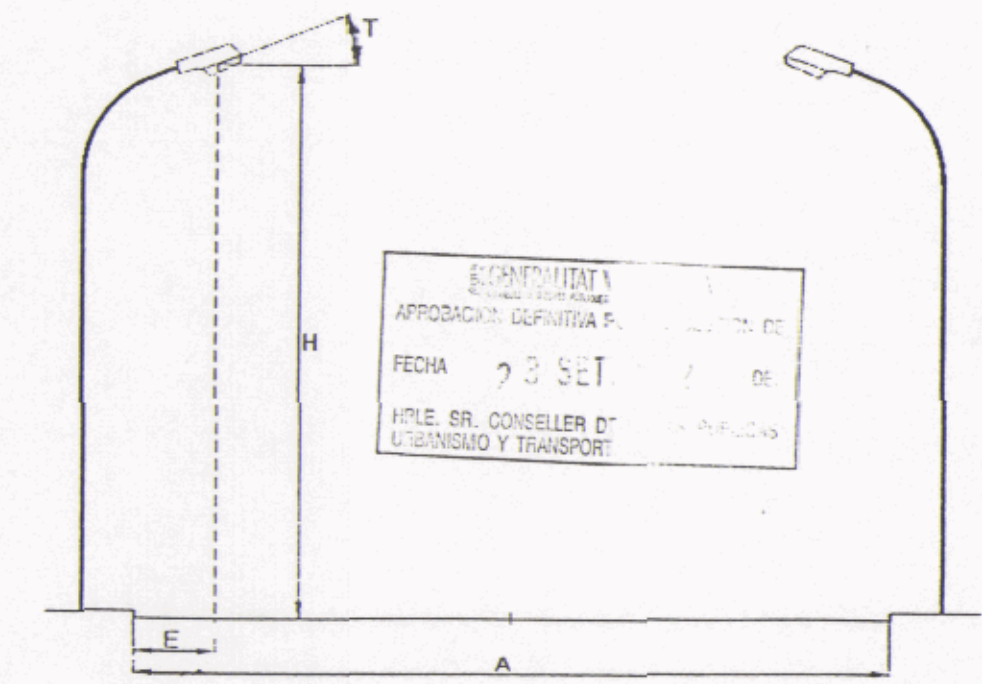
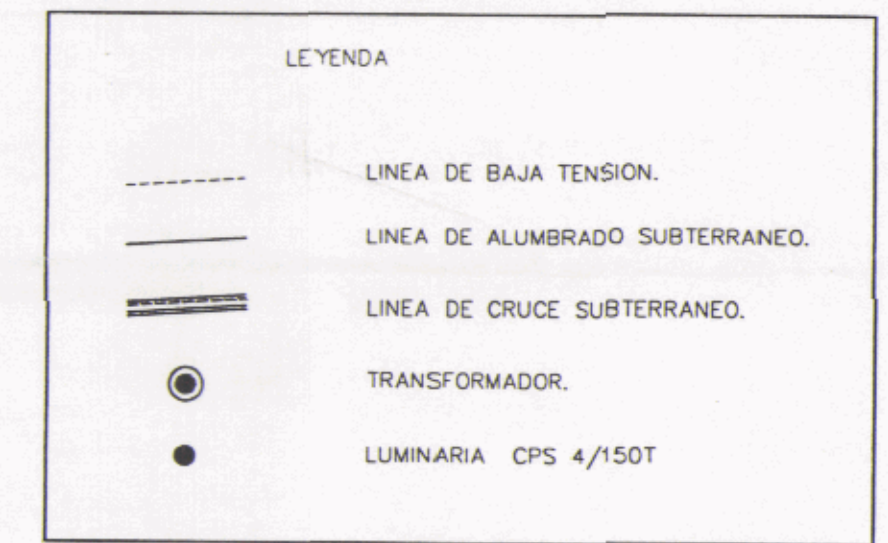


Tipo de Luminaria : CPS 400/150T
 Tipo de Lámpara : 1 * SON-T+ 150W
 Flujo Lámpara : 16500 Lumen
 Inclín90 (T) : 6.0 grad
 Factor Mantenimiento Proyecto : 0.80



Carretera : Carretera de Calzada Unica
 Anchura Calzada (A) : 10.00 m
 Número de Carriles : 2
 Tabla de Reflexión : Asfalto CIE R3
 QD de la Tabla : 0.07
 Instalación : Trestabillo
 Altura (H) : 7.00 m
 Separación (S) : 15.00 m
 Saliente (E) : 0.00 m




El presente plano fue aprobado por el Ayuntamiento Pleno, en sesión de 27 de Julio 2001, de Valencia.

Particularmente
 27 de Julio 2001
 El Sr. Alcalde


AJUNTAMENT DE VALENCIA

04 ABR 2002

PLAN ESPECIAL DE PROTECCION Y ORDENACION DEL ASENTAMIENTO RURAL DE "LA PUNTA" .-SOLUCIÓN DEFINITIVA.-		
PLANO: INFRAESTRUCTURA .-RED ALUMBRADO PÚBLICO Y ENERGIA ELECTRICA.-		
ZONA: NORTE	ESCALA: 1 : 1.000	FECHA: JUNIO-2001
EQUIPO REDACTOR: JAIME CORT AZNAREZ, arqto. ANTONIO MARTINEZ MORALES, arqto. colab.		PLANO Nº: 26

TANGENCIA DEL P.R.L. "LA PUNTA"
 CON EL PLAN ESPECIAL NPT-6 (CIUDAD DE LAS CIENCIAS).

RED EXISTENTE

