









LEYENDA


 Delimitación del Ámbito. Superficie 158.60 m²

SISTEMAS GENERALES Y LOCALES

PGOU / LOTUP NOMENCLATURA

	GEL / PVP	Espacios Libres Red Primaria
	EL / SVJ	Espacios Libres Red Secundaria
	GSP / POA	Servicios Públicos
	SP-2-SP-4 / SOA	Servicio Público Solo-cultural y Administrativo-institucional
	EC / SOE	Educativo Cultural
	RV / SCV	Red Vialia

 Altura máxima en número de plantas (incluida planta baja)

 Elemento protegido de Uso Dotacional, Terciario o Industrial



AJUNTAMENT DE VALÈNCIA
SERVICI DE PLANEJAMENT

OFICINA TÉCNICA DE ORDENACIÓN URBANÍSTICA

TÍTULO DEL PLAN MODIFICACIÓN PUNTUAL DEL PGOU "Callejón Malabuche"

DESCRIPCIÓN PLANO **PLANEAMIENTO PROPUUESTO: SERIE C. ESTRUCTURA URBANA Y CONDICIONES DE LA EDIFICACIÓN**

Noviembre 2019  E: 1/ 1.000 - 1/300

O-2 ORDENACIÓN

JOSÉ FERNANDO SÁEZ GALLEGO
Arquitecto OTOU

CRISTINA TOMÁS MALLÉN
Jefa Sección OTOU