





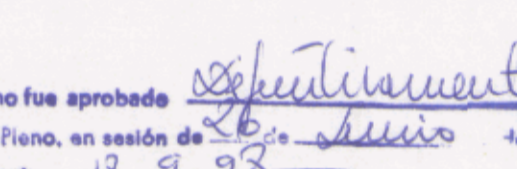


-  LIMITE DEL AMBITO DE PLANEAMIENTO M6-C
-  LIMITE DEL AMBITO DE SUELO MUNICIPAL PROCEDENTE DE LA ANTIGUA Z.M.T.
-  SUELO DE PROPIEDAD PRIVADA
-  SUELO DE PROPIEDAD MUNICIPAL
-  SUELO PERTENECIENTE AL PATRIMONIO DEL ESTADO (ANTIGUA Z.M.T.)
-  PARCELAS NO AFECTADAS POR EL PLAN


Este presente plano fue aprobado *definitivamente*  
 por el Excmo. Ayuntamiento Pleno, en sesión de *18 de Julio*  
*de 1998* Valencia, *18-9-98*  
  
 El Secretario General



AJUNTAMENT DE VALÈNCIA

**PLAN DE REFORMA INTERIOR (P.R.I.)  
 DEL SUBAMBITO M6-C DE NAZARET**

MODIFICACION DEL P.G.O.U.V. EN EL SUBAMBITO M6-C

PLANO: REGIMEN DE PROPIEDAD PROPIEDAD DEL SUELO (SOBRE BASE CATASTRAL)	
ESCALA: 1:1000	FECHA: JULIO 1998
EQUIPO REDACTOR: JAIME CORT AZNAREZ, arqto. ANTONIO MARTINEZ MORALES, arqto. colab.	PLANO No:  6